



Katalog BPS : 1403.3505.020

KECAMATAN WONOTIRTO DALAM ANGKA 2011



BADAN PUSAT STATISTIK KABUPATEN BLITAR
Statistics of Blitar Regency



Katalog BPS : 1403.3505.020

KECAMATAN WONOTIRTO DALAM ANGKA 2011



**BADAN PUSAT STATISTIK
KABUPATEN BLITAR**

KATA PENGANTAR

Kami memanjatkan syukur ke hadirat Allah SWT atas berkah rahmat dan hidayahNya, sehingga kami dapat menerbitkan **“Buku Kecamatan Wonotirto Dalam Angka 2011”**.

Kecamatan Dalam Angka merupakan publikasi yang memuat data kewilayahan dan menggambarkan tentang **kecamatan Wonotirto** yang meliputi berbagai sektor pembangunan. Semoga dengan rutinnya penerbitan buku ini dari tahun ke tahun dapat membantu pengguna data serta dapat memajukan kegiatan perstatistikan di **kecamatan Wonotirto**.

Kami menyadari sepenuhnya bahwa buku ini masih banyak kelemahan dan kekurangan. Untuk itu, kami berharap kritik dan saran guna meningkatkan mutu penerbitan di tahun-tahun mendatang.

Akhirnya kami sampaikan terimakasih kepada Kepala Desa dan Dinas Instansi dan semua pihak yang telah membantu kami, khususnya kepada Kepala BPS Kabupaten Blitar dan Bapak Camat Wonotirto yang telah memberikan bimbingannya sehingga buku ini dapat diterbitkan.

Blitar, Sept 2011
Koordinator Statistik Kecamatan,

DIDIK BINTORO
NIP. 19800806 200604 1 023

KATA SAMBUTAN

Saya menyampaikan apresiasi yang tinggi terhadap penerbitan buku Kecamatan Dalam Angka 2011. Dengan terbitnya buku ini secara rutin setiap tahun diharapkan kualitas data dapat lebih ditingkatkan. Saya ucapkan selamat atas terselesainya “**Buku Kecamatan Dalam Angka 2011**” ini dengan baik.

Mengingat ketersediaan data sangat berguna bagi pembangunan, saya mengharapkan data yang ditampilkan dapat lebih baik dari tahun ke tahun sehingga menjadi rujukan bagi pengguna data.

Harapan saya kepada Koordinator Statistik Kecamatan untuk lebih meningkatkan kinerja dan kerjasama yang baik dengan instansi dan semua pihak sehingga didapatkan data yang cepat, tepat dan akurat.

Semoga buku ini dapat bermanfaat bagi pihak yang memerlukan. Sekian dan terima kasih

Blitar, Sept 2011

Camat Wonotirto

AGUS SANTOSO S,Sos.Msi
NIP. 19710818 199101 1 002

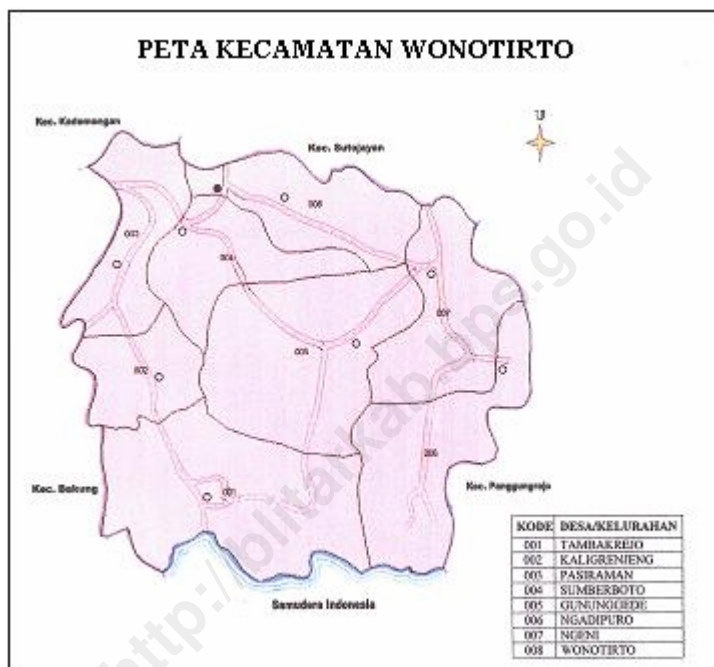
DAFTAR ISI

Kata Pengantar	i
Kata Sambutan	ii
Daftar Isi.....	iii
Peta Kecamatan Wonotirto.....	v
BAB I GEOGRAFIS	1
BAB II PEMERINTAHAN	9
2.1 Pemerintahan Desa.....	10
2.2 Aparatur Desa.....	14
BAB III PENDUDUK.....	15
3.1 Penduduk.....	16
BAB IV SOSIAL.....	27
4.1 Pendidikan dan Kebudayaan	30
4.2 Agama	41
4.3 Kesehatan	45
4.4 Keluarga Berencana	50
4.5 Sosial	54
BAB V PERTANIAN	55
5.1 Penggunaan Lahan	57
5.2 Tanaman Bahan Makanan	59
5.3 Perkebunan dan Kehutanan	63
5.4 Peternakan	64

5.5 Perikanan.....	66
BAB VI PERDAGANGAN	67
6.1 Perdagangan	69
6.2 Akomodasi	70
6.3 Pariwisata	72
BAB VII INDUSTRI	73
BAB VIII KEUANGAN	80

<http://blitarkab.bps.go.id>

PETA KECAMATAN WONOTIRTO





L KEADAAN GEOGRAFIS

- . Topografi
- . Iklim

BAB I

GEOGRAFIS

Kecamatan Wonotirto merupakan satu dari dua puluh dua kecamatan yang membagi habis wilayah administrasi Kabupaten Blitar. Berada di wilayah Kabupaten Blitar di sebelah selatan yang berbatasan wilayah dengan samudra indonesia.

Letak geografis kecamatan menampilkan luas wilayah, jumlah desa/kelurahan, jumlah penduduk,kepadatan penduduk, luas wilayah, curah hujan, dll.

Batas-batas Kecamatan Wonotirto adalah sebagai berikut :

- Barat : Kec. Bakung dan Kec. Kademangan Kab.Blitar
- Utara : Kec.Sutojayan dan Kec.Kademangan Kab.Blitar
- Timur : Kec.Kpanggungrejo Kab.Blitar
- Selatan : Samudra Indonesia

Kecamatan Wonotirto dengan luas wilayah 164,54 km² dibagi menjadi 8 desa. Desa Ngeni merupakan desa yang terluas dengan luas 40,39 km². Desa dengan wilayah terkecil adalah Desa Tambakrejo dengan luas wilayah 4,89 km² atau hanya 2,97% dari luas wilayah kecamatan.

Berdasarkan pemutakhiran Master File Desa BPS Kab. Blitar, kecamatan Wonotirto terbagi dalam 8 desa, 35 dusun, 94 RW, 325 RT. Dari pendataan sensus penduduk 2010 kecamatan selama tahun 2010 tercatat jumlah penduduk 35,254 jiwa yaitu

jumlah laki-laki 17,716 jiwa & jumlah perempuan 17,538 jiwa, laju pertumbuhan penduduk tahun 2000-2010 sebesar 0,22 jiwa.

<http://blitarkab.bps.go.id>

Tabel 1.1**Letak Geografis Kecamatan 2010**

No	Desa/Kelurahan	Luas Wilayah Km2	Jarak ke Kantor Kecamatan Km	Jarak ke Kantor Kabupaten Km	Status 1. Desa 2. Kelurahan
(1)	(2)	(3)	(4)	(5)	(6)
1	Tambakrejo	4,89	17,00	5	1
2	Kaligrenjeng	17,21	11,00	31	1
3	Pasiraman	7,81	8,00	28	1
4	Sumberboto	22,66	0,60	21	1
5	Gunung Gede	28,87	7,00	26,5	1
6	Ngadipuro	23	12,00	28	1
7	Ngeni	40,39	8,00	45	1
8	Wonotirto	19,71	1,50	25	1
Jumlah		164,54			

Sumber Data : Kecamatan

Tabel 1.2**Jarak dari Kantor Desa ke Kecamatan dan Kabupaten**

No	Desa/Kelurahan	Luas	Jarak ke Kantor		Status
		Wilayah Km ²	Kecamatan Km	Kabupaten Km	1. Desa 2. Kelurahan
(1)	(2)	(3)	(4)	(5)	(6)
1	Tambakrejo	4,89	17,00	5	1
2	Kaligrenjeng	17,21	11,00	31	1
3	Pasiraman	7,81	8,00	28	1
4	Sumberboto	22,66	0,60	21	1
5	Gunung Gede	28,87	7,00	26,5	1
6	Ngadipuro	23	12,00	28	1
7	Ngeni	40,39	8,00	45	1
8	Wonotirto	19,71	1,50	25	1
Jumlah		164,54			

Sumber Data : Podes 2011

Tabel 1.3

**Jumlah Dusun, RW, RT Menurut Desa/Kelurahan
Klasifikasi Desa Ditinjau dari Kesejahteraan Perangkat Desa**

No	Desa/Kelurahan	Dusun/ Lingkungan	RW	RT	Klasifikasi	
					1. Terencil	2. Sulit
(1)	(2)	(3)	(4)	(5)	(6)	
1	Tambakrejo	2	8	42	2	
2	Kaligrenjeng	4	9	30	-	
3	Pasiraman	4	6	27	-	
4	Sumberboto	6	16	41	-	
5	Gunung Gede	4	7	34	2	
6	Ngadipuro	2	8	27	2	
7	Ngeni	6	27	77	2	
8	Wonotirto	7	13	47	-	
Jumlah		35	94	325		

Sumber Data : Podes 2011

Tabel 1.4**Luas wilayah, Ketinggian dari Permukaan air laut
Menurut desa / Kelurahan**

No	Desa/Kelurahan	Luas Wilayah Km2	Ketinggian dari Permukaan Air Laut (meter)
(1)	(2)	(3)	(4)
1	Tambakrejo	4.89	45
2	Kaligrenjeng	17.21	300
3	Pasiraman	7.81	260
4	Sumberboto	22.66	385
5	Gunung Gede	28.87	250
6	Ngadipuro	23	190
7	Ngeni	40.39	335
8	Wonotirto	19.71	400
Jumlah		164.54	

Sumber Data : Podes 2011

Tabel 1.5
Hari Hujan, Curah Hujan Tahun 2010

Bulan	Stasiun	Jumlah	
		Hari Hujan	Curah Hujan
(1)	(2)	(3)	(4)
Januari	1	13	213
Pebruari	1	11	248
Maret	1	11	268
April	1	12	130
Mei	1	14	242
Juni	1	3	50
Juli	1	4	17
Agustus	1	4	22
September	1	12	113
Oktober	1	12	163
November	1	12	101
Desember	1	15	246

Sumber Data : Dinas Prasarana Wilayah

Tabel 1.6
Jumlah Penduduk dan Kepala Keluarga dirinci menurut
Desa/Kelurahan Tahun 2010

No	Desa/Kelurahan	Jumlah Penduduk	Jumlah Laki-Laki	Jumlah Perempuan
1	2	3	4	5
1	Tambakrejo	5,005	2,532	2,473
2	Kaligrenjeng	2,592	1,312	1,280
3	Pasiraman	3,168	1,543	1,625
4	Sumberboto	3,427	1,719	1,708
5	Gunung Gede	3,152	1,600	1,552
6	Ngadipuro	3,403	1,711	1,692
7	Ngeni	9,422	4,698	4,724
8	Wonotirto	5,085	2,601	2,484
Jumlah		35,254	17,716	17,538

Sumber Data : Sensus Penduduk 2011



2 PEMERINTAHAN

- . Pemerintah Daerah
- . Proyek Pembangunan

BAB II

PEMERINTAHAN

2.1 Pemerintahan Desa

Untuk menjalankan roda pemerintahan di tingkat desa perlu didukung dengan tersedianya aparat desa mulai kepala desa, sekretaris desa, kepala urusan dan staff.

Dalam bab ini disajikan data aparatur desa, demikian juga untuk jabatan kepala urusan pemerintahan, ekobang, umum, kesra dan keuangan beserta staf yang merupakan data yang bersumber dari Bagian Pemerintahan Kecamatan Wonotirto.

2.2 Aparatur Desa

Sumber daya manusia sangatlah penting dalam pembangunan baik pemerintahan desa maupun pemerintahan kecamatan. Dengan SDM yang memadai dalam hal ini adalah pendidikan akan menghasilkan aparatur pemerintahan yang berkualitas sehingga dapat menjalankan roda pemerintahan dengan baik. Pada tabel 2.2 ditampilkan data aparatur desa kecamatan wonotirto.

Tabel 2.1
Aparat Pemerintahan Desa Dirinci Menurut Desa
Tahun 2010

No	D e s a	Staff				
		Pemerintahan	Ekobang	Umum	Kesra	Keuangan
(1)	(2)	(3)	(4)	(5)	(6)	(7)
1	Tambakrejo	-	-	-	-	-
2	Kaligrenjeng	-	-	3	-	-
3	Pasiraman	-	-	2	-	-
4	Sumberboto	1	-	-	-	-
5	Gunung Gede	-	-	-	-	-
6	Ngadipuro	1	-	-	-	-
7	Ngeni	-	-	-	-	-
8	Wonotirto	-	-	-	-	-
Jumlah		2	-	5	0	0

Sumber Data : Bagian Pemerintahan Kecamatan

Lanjutan tabel 2.1

No	D e s a	Kepala Urusan				
		Pemerintahan	Ekobang	Umum	Kesra	Keuangan
(1)	(2)	(3)	(4)	(5)	(6)	(7)
1	Tambakrejo	1	1	1	1	1
2	Kaligrenjeng	1	1	1	1	1
3	Pasiraman	-	-	1	1	1
4	Sumberboto	1	-	1	1	1
5	Gunung Gede	1	1	1	1	-
6	Ngadipuro	1	1	1	1	1
7	Ngeni	1	1	1	1	1
8	Wonotirto	1	1	1	1	1
Jumlah		7	6	8	8	8

Sumber Data : Bagian Pemerintahan Kecamatan

Lanjutan tabel 2.1

No	D e s a	Staff				
		Pemerintahan	Ekobang	Umum	Kesra	Keuangan
(1)	(2)	(3)	(4)	(5)	(6)	(7)
1	Tambakrejo	-	-	-	-	-
2	Kaligrenjeng	-	-	3	-	-
3	Pasiraman	-	-	2	-	-
4	Sumberboto	1	-	-	-	-
5	Gunung Gede	-	-	-	-	-
6	Ngadipuro	1	-	-	-	-
7	Ngeni	-	-	-	-	-
8	Wonotirto	-	-	-	-	-
Jumlah		2	-	5	0	0

Sumber Data : Bagian Pemerintahan Kecamatan

Tabel 2.2
Data Aparatur Desa
Menurut Desa Tahun 2010

No	Desa	Perangkat Desa		
		Kepala Desa	Sekretaris Desa	Kepala Dusun
(1)	(2)	(3)	(4)	(5)
1	Tambakrejo	1	1	2
2	Kaligrenjeng	1	1	4
3	Pasiraman	1	1	4
4	Sumberboto	1	1	6
5	Gunung Gede	1	1	4
6	Ngadipuro	1	1	2
7	Ngeni	1	1	5
8	Wonotirto	1	1	6
Jumlah		8	8	33

Sumber Data : Bagian Pemerintahan Kecamatan



3 PENDUDUK DAN TENAGA KERJA

- . Penduduk
- . Tenaga Kerja

BAB III

PENDUDUK

3.1 Penduduk

Penduduk merupakan subyek dan obyek pembangunan yang dapat memegang peranan penting dalam pembangunan suatu negara. Data penduduk yang akurat dapat diperoleh dari sensus penduduk yang dilakukan setiap sepuluh tahun sekali. Sehingga data yang ada merupakan proyeksi sensus penduduk dan hasil proporsi survei penduduk antar sensus maupun survei sosial ekonomi nasional.

Disamping itu registrasi penduduk oleh Bagian Pemerintahan Kecamatan melakukan updating data penduduk secara kontinyu. Dalam hal ini, data penduduk bersumber dari registrasi penduduk Bagian Pemerintahan Kecamatan Wonotirto. Selain itu dalam bab ini juga disajikan data mutasi penduduk, penduduk dirinci menurut pendidikan dan pekerjaan tahun 2010.

Tabel 3.1
Penduduk Menurut Jenis kelamin dan Sex Ratio
Per Desa Tahun 2010

No	Kecamatan	Laki-Laki	Perempuan	Total	Sex Ratio	Kepadatan
(1)	(2)	(3)	(4)	(5)	(6)	(7)
1	Wonotirto	20.514	20.556	41.080	100	250
Jumlah		20.514	20.556	41.080	100	250

Sumber Data : Sensus Penduduk 2010

Tabel 3.2**Penduduk Menurut Kewarganegaraan dan Jenis kelamin
2010**

Tahun	WNI		WNA		WNI + WNA		
	L	P	L	P	L	P	L + P
(1)	(2)	(3)	(4)	(5)	(6)	(7)	(8)
2010	632,997	628,430	1	1	633,997	629,430	1,263.427
2009	626,676	634,625	1	1	627,676	635,625	1,263.301
2008	625,956	633,320	5	3	630,956	636,320	1,267.276

Sumber Data : DDA Kab. Blitar

Tabel 3.3
Kepadatan Penduduk Menurut per Desa
2010

No	Desa/Kelurahan	Luas Wilayah Km2	Persentase luas wilayah Terhadap Kec	Penduduk Jiwa	Kepadatan (Jiwa/Km2)
(1)	(2)	(3)	(4)	(5)	(6)
1	Tambakrejo	4.89	2.97	5,005	1,024
2	Kaligrenjeng	17.21	10.46	2,592	151
3	Pasiraman	7.81	4.75	3,168	406
4	Sumberboto	22.66	13.77	3,427	151
5	Gunung Gede	28.87	17.55	3,152	109
6	Ngadipuro	23	13.98	3,403	148
7	Ngeni	40.39	24.55	9,422	233
8	Wonotirto	19.71	11.98	5,058	257
Jumlah		164.54	100.00	35,227	214

Sumber Data : Sensus Penduduk 2010

Tabel 3.4
Luas wilayah, Penduduk, Keluarga dan
Persentase Terhadap Kecamatan
2010

No	Desa/Kelurahan	Luas Wilayah Km2	Persentase luas wilayah Terhadap Kec	Penduduk Jiwa	Persentase penduduk thdp Kecamatan
(1)	(2)	(3)	(4)	(5)	(6)
1	Tambakrejo	4,89	2.97	5,005	14.21
2	Kaligrenjeng	17,21	10.46	2,592	7.36
3	Pasiraman	7,81	4.75	3,168	8.99
4	Sumberboto	22,66	13.77	3,427	9.73
5	Gunung Gede	28,87	17.55	3,152	8.95
6	Ngadipuro	23,00	13.98	3,403	9.66
7	Ngeni	40,39	24.55	9,422	26.75
8	Wonotirto	19,71	11.98	5,058	14.36
Jumlah		164,54	100.00	35,227	100.00

Sumber Data : Sensus Penduduk 2010

Lanjutan Tabel 3.4

No	Desa/Kelurahan	Luas Wilayah Km2	Persentase luas wilayah Terhadap Kec	Keluarga	Persentase Keluarga thdp Kecamatan
(1)	(2)	(3)	(4)	(5)	(6)
1	Tambakrejo	4.89	2.97	1,830	15.71
2	Kaligrenjeng	17.21	10.46	1,013	8.69
3	Pasiraman	7.81	4.75	1,098	9.42
4	Sumberboto	22.66	13.77	1,299	11.15
5	Gunung Gede	28.87	17.55	1,185	10.17
6	Ngadipuro	23	13.98	1,351	11.60
7	Ngeni	40.39	24.55	2,189	18.79
8	Wonotirto	19.71	11.98	1,686	14.47
Jumlah		164.54	100.00	11,651	100.00

Sumber Data : Podes 2011

Tabel 3.5
Persentase Penduduk Terhadap Penduduk Kecamatan
Menurut Jenis Kelamin Tahun 2010

No	D e s a	Penduduk Laki-Laki		Penduduk Perempuan	
		Jumlah	% Thp pddk Laki2 Kec	Jumlah	% Thp pddk peremp Kec
(1)	(2)	(3)	(4)	(5)	(6)
1	Tambakrejo	2.532	14,29	2.473	14,10
2	Kaligrenjeng	1.312	7,41	1.280	7,30
3	Pasiraman	1.543	8,71	1.625	9,27
4	Sumberboto	1.719	9,70	1.708	9,74
5	Gunung Gede	1.600	9,03	1.552	8,85
6	Ngadipuro	1.711	9,66	1.692	9,65
7	Ngeni	4.698	26,52	4.724	26,94
8	Wonotirto	2.601	14,68	2.484	14,16
Jumlah		17.716	100,00	17.538	100,00

Sumber Data : Sensus Penduduk 2010

Tabel 3.6
Penduduk Akhir Tahun Kewarganegaraan
Kecamatan Wonotirto Tahun 2010

No	Kecamatan	Laki-Laki	Perempuan	Total	Sex Ratio	Kepadatan
(1)	(2)	(3)	(4)	(5)	(6)	(7)
1	Wonotirto	20.514	20.556	41.080	100	250
Jumlah		20.514	20.556	41.080	100	250

Sumber Data : DDA Kab.

Tabel 3.7
Penduduk Menurut Kelompok Umur
Kecamatan Wonotirto Tahun 2010

No	Umur	Jenis Kelamin	
		Laki-Laki	Perempuan
(1)	(2)	(3)	(4)
1	0-4	1342	1215
2	5-9	1251	1202
3	10-14	1376	1339
4	15-19	1326	1137
5	20-24	1159	1158
6	25-29	1347	1260
7	30-34	1042	1115
8	35-39	1262	1321
9	40-44	1495	1464
10	45-49	1347	1444
11	50-54	1320	1126
12	55-59	972	900
13	60-64	678	788
14	65-69	657	679
15	70-74	492	634
16	75+	650	756
Jumlah		17716	17538

Sumber Data : Sensus Penduduk 2010

Tabel 3.8
Penduduk Laki-Laki Menurut Kelompok Umur
Per desa Tahun 2010

No	Umur	DESA							
		Tambak rejo	Kaligren jeng	Pasira man	Sumber boto	Gunung Gede	Ngadi puro	Ngeni	Wono tirto
(1)	(2)	(3)	(4)	(5)	(6)	(7)	(8)	(9)	(10)
1	0-4	188	88	120	128	114	125	361	218
2	5-9	197	101	111	115	111	100	318	198
3	10-14	213	91	117	137	138	144	356	180
4	15-19	197	113	124	131	106	133	340	182
5	20-24	172	75	84	111	103	135	288	191
6	25-29	258	77	118	128	103	127	328	208
7	30-34	163	71	73	83	92	90	309	161
8	35-39	195	84	112	124	133	109	343	162
9	40-44	214	113	121	150	152	107	434	204
10	45-49	180	127	127	136	102	157	337	181
11	50-54	167	106	105	138	111	142	341	210
12	55-59	122	57	86	80	104	128	256	139
13	60-64	70	43	67	62	65	65	198	108
14	65-69	71	54	69	67	65	61	183	87
15	70-74	60	34	43	55	48	39	139	74
16	75+	65	78	66	74	53	49	167	98
Jumlah		2532	1312	1543	1719	1600	1711	4698	2601

Sumber Data : Sensus Penduduk 2010

Tabel 3.9**Penduduk Perempuan Menurut Kelompok Umur****Per Desa Tahun 2010**

No	Umur	DESA							
		Tambak rejo	Kaligren jeng	Pasira man	Sumber boto	Gunung Gede	Ngadi puro	Ngeni	Wono tirto
(1)	(2)	(3)	(4)	(5)	(6)	(7)	(8)	(9)	(10)
1	0-4	184	63	131	128	107	109	327	166
2	5-9	178	84	105	130	88	107	301	209
3	10-14	202	113	122	140	113	140	328	181
4	15-19	165	64	96	99	104	120	323	166
5	20-24	170	67	101	115	97	110	301	197
6	25-29	227	95	101	101	121	107	348	160
7	30-34	173	75	102	104	94	114	321	132
8	35-39	176	99	136	136	112	114	375	173
9	40-44	212	125	146	141	121	107	404	208
10	45-49	190	117	128	154	139	156	358	202
11	50-54	141	76	101	84	97	145	317	165
12	55-59	102	69	98	93	85	102	230	121
13	60-64	91	55	80	74	59	90	235	104
14	65-69	99	53	52	51	74	59	195	96
15	70-74	92	45	53	68	65	43	181	87
16	75+	71	80	73	90	76	69	180	117
Jumlah		2473	1280	1625	1708	1552	1692	4724	2484

Sumber : Sensus Penduduk 2010



4 SOSIAL

- . Pendidikan
- . Agama
- . Kesehatan
- . Keluarga Berencana
- . Sosial Lainnya

BAB IV

S O S I A L

4.1 Pendidikan dan Kebudayaan

Peningkatan partisipasi sekolah dapat ditingkatkan dengan keseimbangan penyediaan sarana fisik pendidikan dan peningkatan tenaga pengajar baik kualitas maupun kuantitasnya. Fasilitas pendidikan baik dari TK sampai dengan SD di Kecamatan Selorejo tercatat dalam bab ini yang bersumber dari Cabang Dinas Pendidikan dan Kebudayaan Wonotirto. Untuk data yang berkaitan dengan SLTP dan SLTA diambil dari Dinas Pendidikan dan Kebudayaan Kabupaten Blitar.

4.2 Agama

Penduduk Kecamatan Wonotirto mayoritas beragama Islam menurut data penduduk menurut agama dari kecamatan. Dalam bab ini juga ditampilkan tabel jumlah tempat ibadah, Pondok Pesantren, Madrasah Diniyah serta data NTCR (Nikah Talak Cerai Rujuk) dari KUA Kecamatan Wonotirto.

4.3 Kesehatan

Tersedianya sarana kesehatan dan tenaga kesehatan yang memadai merupakan wujud pelayanan kesehatan pada

masyarakat. Dalam bab ini terdapat tabel jumlah fasilitas kesehatan, jumlah tenaga kesehatan, jumlah kelahiran bayi dan penolong persalinan selama 2010 dengan sumber data Puskesmas Wonotirto.

4.4 Keluarga Berencana

Pencapaian target peserta KB aktif sebagai katalisator sejauh mana keberhasilan program KB. Terdapat pula data pengguna kontrasepsi KB.

4.5 Sosial

Jumlah penyandang cacat juga ditampilkan dalam bab ini yang merupakan data bersumber dari desa.

Tabel 4.1.1
Banyaknya Taman Kanak-Kanak/Roudhotul Athfal
Tahun Ajaran 2010/2011

No	Desa	Taman Kanak-Kanak
(1)	(2)	(3)
1	Tambakrejo	2
2	Kaligrenjeng	2
3	Pasiraman	3
4	Sumberboto	4
5	Gunung Gede	3
6	Ngadipuro	5
7	Ngeni	12
8	Wonotirto	8
	Jumlah	39

Sumber Data : Podes 2011

Tabel 4.1.2
Kelas, Guru, Murid, dan Guru
Taman Kanak-Kanak Tahun 2010/2011

No.	Ruang Kelas	Murid	Guru
(1)	(2)	(3)	(4)
1	53	1.047	70
1	53	1.047	70

Sumber Data : DDA 2011

Tabel 4.1.3
Banyaknya Sekolah Dasar / Madrasah Ibtidaiyah
Tahun Ajaran 2010/2011

No	Desa	Sekolah Dasar		M. Ibtidaiyah	
		Negeri	Swasta	Negeri	Swasta
(1)	(2)	(3)	(4)	(5)	(6)
1	Tambakrejo	2	-	-	-
2	Kaligrenjeng	3	-	-	1
3	Pasiraman	1	-	-	-
4	Sumberboto	4	-	-	-
5	Gunung Gede	2	-	1	1
6	Ngadipuro	4	-	-	-
7	Ngeni	3	-	-	1
8	Wonotirto	3	-	-	1
Jumlah		22	-	1	4

Sumber Data : Cabang Dinas Pendidikan Kebudayaan

Tabel 4.1.4
Sekolah Negeri dan Swasta di Luar Departemen
Setingkat SD Tahun 2010

No	Desa	Sekolah	Klasifikasi			
			Gedung	R.Kelas	Murid	Guru
(1)	(2)	(3)	(4)	(5)	(6)	(7)
1	Negeri	-	-	-	-	-
2	Swasta	2	2	2	49	15
Jumlah		2	2	2	49	15

Sumber Data : DDA 2011

Lanjutan 4.1.4

No	Desa	SD/MI		Guru	Murid
		Negeri	Swasta		
(1)	(2)	(3)	(4)	(5)	(6)
1	Tambakrejo	3	0	34	225
2	Kaligrenjeng	3	1	51	455
3	Pasiraman	1	0	12	140
4	Sumberboto	4	0	62	350
5	Gunung Gede	3	1	47	345
6	Ngadipuro	4	0	45	428
7	Ngeni	3	1	40	205
8	Wonotirto	3	1	37	300
Jumlah		24	4	328	2.448

Sumber Data : Cabang Dinas Pendidikan dan Kebudayaan

Lanjutan 4.1.4

No	Desa	Guru	Murid	Rasio Guru Terhadap Murid
(1)	(2)	(3)	(4)	(5)
1	Tambakrejo	34	225	1 : 7
2	Kaligrenjeng	51	445	1 : 7
3	Pasiraman	12	140	1 : 12
4	Sumberboto	62	350	1 : 6
5	Gunung Gede	47	345	1 : 7
6	Ngadipuro	45	428	1 : 10
7	Ngeni	40	205	1 : 5
8	Wonotirto	37	300	1 : 8

Sumber Data : Cabang Dinas Pendidikan dan Kebudayaan

Tabel 4.1.5
Sekolah setingkat SLTP / M. Tsanawiyah
Tahun Ajaran 2010/2011

No	Desa	S L T P		M. Tsanawiyah	
		Negeri	Swasta	Negeri	Swasta
(1)	(2)	(3)	(4)	(5)	(6)
1	Tambakrejo	-	1	-	-
2	Kaligrenjeng	-	-	-	-
3	Pasiraman	-	1	-	-
4	Sumberboto	-	-	-	-
5	Gunung Gede	-	-	-	-
6	Ngadipuro	1	-	-	-
7	Ngeni	1	1	-	1
8	Wonotirto	-	-	-	-
Jumlah		2	3	-	1

Sumber Data : Podes 2011

Tabel 4.1.6
Sekolah Negeri dan Swasta di Luar Departemen
Setingkat SLTP Tahun 2011

No	SLTP/MTs	Swasta	Gedung	R.Kelas	Murid	Guru
(1)	(2)	(3)	(4)	(5)	(6)	(7)
1	Negeri	-	-	-	-	3
2	Swasta	2	8	24	182	27
Jumlah		2	8	24	182	30

Sumber Data : DDA 2011

Tabel 4.1.7
Sekolah setingkat SMU / SMK / M.Aliyah
Tahun Ajaran 2010/2011

No	Desa	SMU/SMK		M. Aliyah	
		Negeri	Swasta	Negeri	Swasta
(1)	(2)	(3)	(4)	(5)	(6)
1	Tambakrejo	-	-	-	-
2	Kaligrenjeng	-	-	-	-
3	Pasiraman	-	1	-	-
4	Sumberboto	-	-	-	-
5	Gunung Gede	-	-	-	-
6	Ngadipuro	-	-	-	-
7	Ngeni	-	-	-	-
8	Wonotirto	-	-	-	-
Jumlah		-	1	-	-

Sumber Data : Podes 2011

Tabel 4.1.8
Jumlah Murid, Guru, Rasio Murid dan Guru
Setingkat SMU / Aliyah Tahun 2010/2011

No.	S M U	Murid	Guru	Rasio Murid Guru
1	Negeri	-	-	-
2	Swasta	280	21	1 : 13
	Jumlah	280	21	

Sumber Data : Dinas Pendidikan dan

Tabel 4.1.9
Kelompok Belajar/Kursus-Kursus
Tahun Ajaran 2010

No	Jenis Kelompok/Kursus	Jumlah Rombel
(1)	(2)	(3)
1	Paket A	-
2	Paket B	-
3	Bimbingan Belajar	2
4	Kursus Menjahit	2

Sumber Data : DDA 2011

Tabel 4.2.1
Penduduk Dirinci Menurut Agama
Per Desa tahun 2010

No	Kecamatan	A g a m a					Jumlah
		Islam	Kristen	Katolik	Hindu	Budha	
(1)	(2)	(3)	(4)	(5)	(6)	(7)	(8)
1	Wonotirto	37,643	230	611	-	8	38,492
Jumlah		37,643	230	611	-	8	38,492

Sumber Data : DDA 2011

Tabel 4.2.2
Jumlah Tempat Ibadah
Per Desa Tahun 2010

No	Desa	Masjid	Surau/ Langgar	Gereja Kristen	Gereja Katholik	Pura Vihara
(1)	(2)	(3)	(4)	(5)	(6)	(7)
1	Tambakrejo	3	7	1	-	-
2	Kaligrenjeng	1	4	-	-	-
3	Pasiraman	3	5	-	-	-
4	Sumberboto	9	6	-	-	-
5	Gunung Gede	9	14	1	-	-
6	Ngadipuro	5	6	1	-	-
7	Ngeni	11	16	2	2	-
8	Wonotirto	8	28	-	-	-
Jumlah		49	86	5	2	0

Sumber Data : Podes 2011

Tabel 4.2.3
Pondok Pesantren, Madrasah Diniyah
Per Desa Tahun 2010

No	Desa	Pondok Pesantren	Madrasah Diniyah
(1)	(2)	(3)	(4)
1	Tambakrejo	-	1
2	Kaligrenjeng	-	1
3	Pasiraman	-	-
4	Sumberboto	-	-
5	Gunung Gede	-	-
6	Ngadipuro	-	-
7	Ngeni	-	1
8	Wonotirto	-	1
Jumlah		0	3

Sumber Data : Podes 2011

Tabel 4.2.4
Nikah, Talak, Cerai, Rujuk
Dirinci Menurut Bulan Tahun 2010

No	Kecamatan	Nikah	Talak	Cerai	Rujuk
(1)	(2)	(3)	(4)	(5)	(6)
1	Wonotirto	-	15	49	-
Jumlah		-	15	49	-

Sumber Data : DDA 2011

Tabel 4.3.1
Fasilitas Kesehatan Dirinci Menurut Jenisnya
Tahun 2010

No	Jenis Fasilitas Kesehatan	Tahun 2010
(1)	(2)	(3)
1	Rumah Sakit Umum	-
2	Puskesmas	1
3	Puskesmas Pembantu	4
4	Polindes	6
5	Posyandu	55
Jumlah		66

Sumber Data : DDA 2011

Tabel 4.3.2
Tenaga Kesehatan Dirinci Menurut Jenisnya
Tahun 2010

No	Jenis Fasilitas Kesehatan	Tahun 2010
(1)	(2)	(3)
1	Dokter Umum	-
2	Dokter Gigi	1
3	Perawat Umum	-
4	Perawat Gigi	7
5	Bidan	8
6	Sanitarian	-
7	Paramedis Lainnya	-
Jumlah		16

Sumber Data : DDA 2011

Tabel 4.3.3
Kelahiran dan Kematian Bayi
Kecamatan Wonotirto 2010

No	Tempat Pelayanan Persalinan	Kondisi Kelahiran			Jumlah Ibu
		Lahir Hidup	Lahir Mati	Jumlah	
(1)	(2)	(4)	(5)	(6)	(7)
1	Wonotirto	574	3	577	574
Jumlah		574	3	577	574

Sumber Data : DDA 2011

Tabel 4.3.4
Persalinan Dirinci Menurut Penolong Persalinan
Dan Tempat Pelayanan Persalinan 2010

No	Penolong Persalinan	Tempat Pelayanan Persalinan			Jumlah
		Puskesmas/ Pustu	Dukun Bayi	Di rumah	
(1)	(2)	(4)	(5)	(6)	(7)
1	Tenaga Kesehatan	492	-	82	574
2	Dengan Pendamping	-	-	-	-
3	Dukun Terlatih	-	-	-	-
4	Dukun Tak Terlatih	-	-	-	-
Jumlah		492	0	82	574

Sumber Data : DDA 2011

Tabel 4.3.5
Kelahiran Menurut Penolong Kelahiran
Kecamatan Wonotirto Tahun 2010

No	Jenis Kelainan	Tempat Pelayanan Persalinan			Jumlah
		Puskesmas/ Pustu	Polindes	Di rumah	
(1)	(2)	(4)	(5)	(6)	(7)
1	Dokter	79	-	-	79
2	Bidan	490	-	-	490
3	Dukun Bayi Terlatih	5	-	-	5
4	Lainya	-	-	-	-
Jumlah		574	0	0	574

Sumber Data : DDA 2011

Tabel 4.4.1
PPKBD dan Sub PPKBD, UPPKS
Dan Kelompok Bina Ketahanan Keluarga (KBKK)
2010

No	Tahun	Sub			KBKK		
		PPKBD	PPKBD	UPPKS	BKB	BKR	BKL
(1)	(2)	(4)	(5)	(6)	(7)	(8)	(9)
1	2008	8	94	9	19	8	8
2	2009	8	94	9	19	8	8
3	2010	8	94	23	19	8	8

Sumber Data : DDA 2011

Tabel 4.4.2
Akseptor KB Aktif Dirinci Menurut
Alat Kontrasepsi Tahun 2010

No	Tahun	Alat Kontrasepsi							Jumlah
		IUD	MOP	MOW	Implan	Suntik	Pil	Kondom	
(1)	(2)	(3)	(4)	(5)	(6)	(7)	(8)	(9)	(10)
1	2008	1,113	10	126	684	2,735	1,316	12	5,908
2	2009	913	105	18	346	3,328	984	89	5,783
3	2010	913	18	105	346	3,328	984	89	5,783

Sumber Data : DDA 2011

Tabel 4.4.3
Peserta Keluarga Berencana Aktif
Hasil Pendataan KBKS 2010

No	Tahun	PUS total	PA MKEJ	PA Mandiri	PUS ikut KB
(1)	(2)	(3)	(4)	(5)	(6)
1	2010	8,123	1,036	1167	5783

PA : Peserta Aktif
MKEJ (Metode Efektif Kontrasepsi Jangka Panjang)

Sumber Data : DDA 2011

Tabel 4.4.4
Keluarga Sejahtera dan Keluarga Pra Sejahtera
Hasil Pendataan KBKS 2010

No	Tahun	Keluarga	Keluarga Sejahtera			
		Pra Sejahtera	KS I	KS II	KS III	KS III+
(1)	(2)	(3)	(4)	(5)	(6)	(7)
1	2010	3,967	3,049	3,522	2,796	2

Sumber Data : DDA 2011

Tabel 4.5.1
Penyandang Cacat Dirinci Menurut Jenisnya
Per Desa Tahun 2010

No	Desa	Jenis Cacat					
		Buta	Tuli	Bisu	Tuli Bisu	Daksa	Grahita
(1)	(2)	(3)	(4)	(5)	(6)	(7)	(8)
1	Tambakrejo	3	4	0	2	1	2
2	Kaligrenjeng	2	4	4	4	2	1
3	Pasiraman	6	1	3	0	15	11
4	Sumberboto	6	5	2	1	0	2
5	Gunung Gede	0	0	0	0	15	11
6	Ngadipuro	1	0	0	4	3	3
7	Ngeni	3	47	2	1	19	8
8	Wonotirto	1	4	4	0	7	0
Jumlah		22	65	15	12	62	38

Sumber Data : Podes 2010



5 PERTANIAN

- . Penggunaan Lahan
- . Tanaman Bahan Makanan
- . Peternakan
- . Perikanan
- . Perkebunan

BAB V

PERTANIAN

5.1 Penggunaan Lahan

Menurut data Dinas Pertanian data lahan sawah tidak banyak mengalami perubahan. Luas lahan sawah yang ada dibedakan menjadi sawah yang berpengairan teknis, berpengairan semi teknis, berpengairan sederhana, irigasi desa/Non PU, tadah hujan, pasang surut dan lebak/polder.

Untuk lahan bukan sawah dibedakan menjadi lahan pekarangan, bangunan dan halaman, tambak, hutan Negara, hutan rakyat, rawa, ladang, tegal, perkebunan.

5.2 Tanaman Bahan Makanan

Yang dihasilkan dalam komoditi tanaman bahan makanan, sayur-sayuran, buah-buahan adalah luas tanam, luas panen dan tanaman menghasilkan.

5.3 Perikanan

Produksi dan nilai produksi ikan di kecamatan Wonotirto meliputi perairan umum, budidaya mina padi, selain juga ikan air tawar di kolam sawah, waduk, jaring apung.

Tabel 5.1.1
Penggunaan Lahan Sawah / Bukan Sawah
Kecamatan Wonotirto 2010

No	Jenis Unggas	Jumlah (Ton)
(1)	(2)	(3)
1	Ayamburas	44,903
2	Ayamras	837,978
3	Itik	61,018
4	Entok	3,710
Jumlah		947,609

Sumber Data : DDA 2011

Lanjutan 5.1.1

No	Penggunaan Lahan	Jumlah
(1)	(2)	(3)
Lahan Bukan Sawah		
1	Pekarangan	779
2	Tegal/kebun	4704
3	Hutan Rakyat	436
4	Ladang/Huma	-
5	Padang rumput	18
6	Hutan Negara	436
7	Perkebunan	4858
8	Kolam/empang	-
9	lain-lain	231
Jumlah		11462

Sumber Data : DDA 2011

Tabel 5.2.1

**Luas Tanam, Luas Panen Tanaman Bahan Pangan
Kecamatan Wonotirto 2010**

No	Uraian	Luas Panen (Ha)	Produksi (Ton)
(1)	(2)	(3)	(4)
1	Padi Sawah	300	2151
2	Padi Ladang	567	2719
3	Jagung	2931	16364
4	Ketela Pohon	615	9111
5	Ketela Rambat	-	-
6	Kacang Tanah	2945	3016
7	Kedelai	1949	1920
8	Kacang Hijau	-	-
9	Talas	-	-
10	Ganyong	-	-

Sumber Data : DDA 2011

Tabel 5.2.2**Jumlah Penanaman Pohon, Pohon Menghasilkan
Buah-Buahan Tahun 2010**

No	Jenis Buah2an	Tanaman menghasilkan	Produksi (Kw)
(1)	(2)	(3)	(4)
1	Apokat (Pohon)	8206	1666
2	Mangga (Pohon)	5231	251
3	Salak (Ha)	2225	2805
4	Langsat(Pohon)	-	-
5	Jambu Air (Pohon)	61	41
6	Durian (Pohon)	-	-
7	Rambutan (Pohon)	-	-
8	Jeruk Siam (Pohon)	2027	308
9	Nanas (Rumpun)	-	-
10	Pepaya (Pohon)	550	364
11	Melinjo (Pohon)	1142	249
12	Jeruk Besar (Pohon)	-	-
13	Belimbing (Pohon)	-	-

Sumber Data : DDA 2011

Lanjutan 5.2.2

No	Jenis Buah2an	Tanaman menghasilkan	Produksi (Kw)
(1)	(2)	(3)	(4)
1	Jambu Biji (Pohon)	251	45
2	Manggis (Pohon)	-	-
3	Nangka (Pohon)	1124	244
4	Pisang (Pohon)	22479	3882
5	Sawo (Pohon)	20	113
6	Sirsak (Pohon)	-	-
7	Sukun (Pohon)	-	-
8	Petai (Pohon)	2355	361

Sumber Data : DDA 2011

Tabel 5.2.3
Luas Tanam, Luas Panen
Tanaman Sayuran 2010

No	Jenis Sayuran	Luas Tanam (Ha)	Luas Panen (Ha)	Produksi (kw)
(1)	(2)	(3)	(4)	
1	Kobis	-	-	-
2	Petsai	-	-	-
3	Kacang Panjang	-	10	201
4	Cabe Besar	-	331	205
5	Cabe Kecil	-	5	19
6	Terung	-	-	-
7	Ketimun	-	-	-
8	Tomat	-	-	-
9	Buncis	-	-	-
10	Bayam	-	-	-
11	Jamur	-	-	-
12	Melon	-	-	-
13	Semangka	-	-	-
14	Kentang	-	-	-

Sumber Data : DDA 2011

Tabel 5.3.1**Luas Area, Produksi, Jumlah Petani
Tanaman Perkebunan Semusim dan Tahunan 2010**

No	Jenis Tanaman	Luas Area (Ha)	Produksi (Ton)	Jumlah Petani
(1)	(2)	(3)	(4)	(5)
1	Tanaman Semusim			
	a. Tebu	354.00	27.824,50	80
	b. Tembakau Lokal			
	c. Tembakau Virginia			
2	Tanaman Tahunan			
	a. Kenanga	8,70	40,30	70
	b. Cengkeh	-	-	
	c. Kopi	-	-	
	d. Kakau	2.50	0.80	7
	e. Kapuk Randu			
	f. Kelapa	705.00	899,30	1.110
	g. Lada	-	-	

Sumber Data : DDA 2011

Tabel 5.4.1
Populasi Ternak Unggas dan Aneka Ternak
Kecamatan Wonotirto 2010

No	Jenis Ternak	Jumlah
(1)	(2)	(3)
1	Ayam Kampung	44,903
2	Ayam Ras	837,978
3	Ayam daging	27,600
4	Itik Manila	61,018
5	Entok	3,710
6	Kelinci	435
7	Sapi potong	6,421
8	Sapi perah	-
9	Kerbau	-
10	Kambing	2,249
11	Domba	203

Sumber Data : DDA 2011

Tabel 5.4.2
Produksi Telor Menurut Kecamatan
Tahun 2010

No	Jenis Unggas	Jumlah (Ton)
(1)	(2)	(3)
1	Ayam buras	44,903
2	Ayam ras	837,978
3	Itik	61,018
4	Entok	3,710
Jumlah		947,609

Sumber Data : DDA 2011

Tabel 5.5.1
Potensi Budidaya Perikanan (Ha)
Kecamatan Wonotirto 2010

No	Jenis Ikan	Ada Kolam	Pemilik	Baku area	Ikan Tangkap	Jumlah
(1)	(2)	(3)	(4)			
1	Ikan Tawar	1	27	0.39	0.02	0.41

Sumber Data : DDA 2011



6 PERDAGANGAN

- . Perdagangan
- . Akomodasi
- . Pariwisata

BAB VI

PERDAGANGAN

6.1 Perdagangan

Dalam bab ini ditampilkan jumlah pasar tradisional di kecamatan Wonotirto beserta hari pasar yang sumber data tersebut diambil dari desa setempat.

6.2 Akomodasi

Tersedianya fasilitas akomodasi toko/kelontong sangat mendukung pariwisata di daerah. Tabel tentang perhotelan dan penyedia akomodasi makan minum dapat diamati dalam bab ini.

6.3 Pariwisata

Obyek wisata Bendungan Lahor yang terdapat di Desa Ngreco Kecamatan Wonotirto dapat dilihat dalam tabel tempat hiburan dan Pariwisata

Tabel 6.1.1
Jumlah Pasar dan Pasar Tradisional
Per Desa Tahun 2010

No	Desa/Kelurahan	Hotel / Penginapan	Temp
(1)	(2)	(3)	
1	Tambakrejo	-	
2	Kaligrenjeng	-	
3	Pasiraman	-	
4	Sumberboto	-	
5	Gunung Gede	-	
6	Ngadipuro	-	
7	Ngeni	-	
8	Wonotirto	-	
Jumlah		0	

Sumber Data : Podes 2011

Tabel 6.2.1

**Perusahaan Akomodasi Hotel, Tempat Hiburan Wisata
Per Desa Tahun 2010**

No	Desa/Kelurahan	Hotel / Penginapan	Tempat Wisata
(1)	(2)	(3)	(4)
1	Tambakrejo	-	1
2	Kaligrenjeng	-	-
3	Pasiraman	-	-
4	Sumberboto	-	-
5	Gunung Gede	-	-
6	Ngadipuro	-	-
7	Ngeni	-	-
8	Wonotirto	-	-
Jumlah		0	1

Sumber Data : Podes 2011

Tabel 6.2.2**Penyedia Akomodasi Toko dan Warung Makan / Kedai
Per Desa Tahun 2010**


No	Desa/Kelurahan	Penyedia Akomodasi	
		Toko/ Warung Kelontong	Warung Makan/Kedai
(1)	(2)	(3)	(4)
1	Tambakrejo	26	15
2	Kaligrenjeng	27	1
3	Pasiraman	29	-
4	Sumberboto	10	1
5	Gunung Gede	29	2
6	Ngadipuro	30	-
7	Ngeni	155	9
8	Wonotirto	10	3
Jumlah		290	31

Sumber Data : Podes 2011

Tabel 6.2.3
Nama Tempat Hiburan / Rekreasi
Tahun 2010

Nama Tempat Hiburan	Alamat	Jarak Dari Kota (Km)
(1)	(2)	(3)
Pantai Tambakrejo	Desa Tambakrejo Kecamatn Wonotirto	35

Sumber Data : Desa



7 INDUSTRI

BAB VII

INDUSTRI

Berdasarkan jumlah tenaga kerja, industri dapat diklasifikasikan menjadi industri kecil mempunyai tenaga kerja kurang dari 20, industri sedang tenaga kerja antara 20 sampai dengan 100. Bila tenaga kerja lebih dari 100 orang maka dikelompokkan dalam industri besar.

Dalam bab ini disajikan table industri kecil rumahtangga dari kayu dan bambu, industri rumah tangga gerabah/keramik/batu, industri makanan/minuman, serta industri pande besi/batu gamping.

Tabel 7.1

**Jumlah Industri Kecil / Rumah Tangga
Yang Terbuat dari Logam 2010**

No	Desa/Kelurahan	Industri Batu Gamping
(1)	(2)	(3)
1	Tambakrejo	0
2	Kaligrenjeng	2
3	Pasiraman	0
4	Sumberboto	0
5	Gunung Gede	0
6	Ngadipuro	0
7	Ngeni	0
8	Wonotirto	0
Jumlah		2

Sumber Data : Profil Desa

Tabel 7.2

**Jumlah Industri Kecil / Rumah Tangga
Yang Terbuat dari Bambu dan Anyaman 2010**

No	Desa/Kelurahan	Industri dari Bambu, Anyaman
(1)	(2)	(3)
1	Tambakrejo	0
2	Kaligrenjeng	4
3	Pasiraman	1
4	Sumberboto	0
5	Gunung Gede	0
6	Ngadipuro	0
7	Ngeni	0
8	Wonotirto	4
Jumlah		9

Sumber Data : Profil Desa

Tabel 7.3
Jumlah Industri Kecil / Rumah Tangga
Gerabah/Keramik/Batu 2010

No	Desa/Kelurahan	Industri Gula Merah
(1)	(2)	(3)
1	Tambakrejo	0
2	Kaligrenjeng	0
3	Pasiraman	0
4	Sumberboto	0
5	Gunung Gede	0
6	Ngadipuro	0
7	Ngeni	0
8	Wonotirto	2
Jumlah		2

Sumber Data : Profil Desa

Tabel 7.4
Jumlah Industri Kecil / Rumah Tangga
Makanan / Minuman 2010


No	Desa/Kelurahan	Industri Makanan (Tempe, Tahu, Kripik, Krupuk, dll)
(1)	(2)	(3)
1	Tambakrejo	0
2	Kaligrenjeng	0
3	Pasiraman	5
4	Sumberboto	0
5	Gunung Gede	0
6	Ngadipuro	0
7	Ngeni	0
8	Wonotirto	0
Jumlah		5

Sumber Data : Profil Desa

Tabel 7.5
Jumlah Industri Kecil / Rumah Tangga
Batu Gamping 2010

No	Desa/Kelurahan	Industri Batu Gamping
(1)	(2)	(3)
1	Tambakrejo	0
2	Kaligrenjeng	2
3	Pasiraman	0
4	Sumberboto	0
5	Gunung Gede	0
6	Ngadipuro	0
7	Ngeni	0
8	Wonotirto	0
Jumlah		2

Sumber Data : Profil Desa



8 KEUANGAN

BAB VIII

KEUANGAN

Keuangan merupakan penunjang jalannya pembangunan dan roda pemerintahan. Salahsatu sumber pendapatan keuangan negara adalah Pajak Bumi Bangunan. Kesadaran masyarakat membayar pajak semakin tinggi dengan meningkatnya realisasi pembayaran Pajak Bumi Bangunan.

Dalam bab ini juga ditampilkan jumlah fasilitas perantara keuangan, koperasi simpan pinjam di Kecamatan Wonotirto.

Tabel 8.1**Realisasi Penerimaan PBB Kec.Wonotirto
Tahun 2010**

No	Desa/Kelurahan	Perantara Keuangan		
		BRI Unit	BKD (Bank Kas Desa)	Koperasi
(1)	(2)	(3)	(4)	(5)
1	Tambakrejo	-	-	1
2	Kaligrenjeng	-	-	1
3	Pasiraman	-	-	1
4	Sumberboto	-	-	2
5	Gunung Gede	-	-	2
6	Ngadipuro	-	-	1
7	Ngeni	-	-	1
8	Wonotirto	-	-	2
Jumlah		-	-	11

Sumber Data : DDA Kab.Blitar

Tabel 8.2**Perantara Keuangan dan Koperasi
Per Desa Kecamatan Wonotirto 2010**

No	Desa/Kelurahan	Perantara Keuangan		
		BRI Unit	BKD (Bank Kas Desa)	Koperasi
(1)	(2)	(3)	(4)	(5)
1	Tambakrejo	-	-	1
2	Kaligrenjeng	-	-	1
3	Pasiraman	-	-	1
4	Sumberboto	-	-	2
5	Gunung Gede	-	-	2
6	Ngadipuro	-	-	1
7	Ngeni	-	-	1
8	Wonotirto	-	-	2
Jumlah		-	-	11

Sumber Data : Podes 2011

DATA MENCERDASKAN BANGSA

<http://blitar.kab.bps.go.id>



BADAN PUSAT STATISTIK KABUPATEN BLITAR

Jl. Brigjen Katamso No. 5 Blitar

Telephon : (0342) 801474, 803361

Email : bps3505@yahoo.com