

KECAMATAN CIMENYAN DALAM ANGKA *CIMENYAN SUBDISTRICT IN FIGURES* 2022



**KECAMATAN
CIMENYAN
DALAM ANGKA
CIMENYAN SUBDISTRICT
IN FIGURES
2022**



KECAMATAN CIMENYAN DALAM ANGKA
CIMENYAN Subdistrict in Figures
2022

ISSN: ...

No. Publikasi/*Publication Number*: 32040.2237

Katalog /*Catalog*: 1102001.3204310

Ukuran Buku/*Book Size*: 14,8 cm x 21 cm

Jumlah Halaman/*Number of Pages* : xxviii + 97 hal/*pages*

Naskah/*Manuscript*:

BPS Kabupaten Bandung

BPS-Statistics of Bandung Regency

Penyunting/*Editor*:

BPS Kabupaten Bandung

BPS-Statistics of Bandung Regency

Desain Kover/*Cover Design*:

BPS Kabupaten Bandung

BPS-Statistics of Bandung Regency

Ilustrasi Kover/*Cover Illustration*:

.....

Diterbitkan oleh/*Published by*:

©BPS Kabupaten Bandung/*BPS-Statistics of Bandung Regency*

Dicetak oleh/*Printed by*:

...

Dilarang mengumumkan, mendistribusikan, mengomunikasikan, dan/atau menggandakan sebagian atau seluruh isi buku ini untuk tujuan komersil tanpa izin tertulis dari Badan Pusat Statistik Kabupaten Bandung.

Prohibited to announce, distribute, communicate, and/or copy part or all of this book for commercial purpose without permission from BPS-Statistics Indonesia of Bandung Regency.

TIM PENYUSUN/TEAM MEMBERS

Pengarah/Director

Agung Hartadi

Penanggung Jawab/Persons in Charge

Agung Hartadi

Penyunting/Editors

Dedi Sugandi

Pengolah Data dan Penulis Naskah/Data Processor and Writers

Katamso Noto Santoso

Penata Letak/Layout Designers

Katamso Noto Santoso

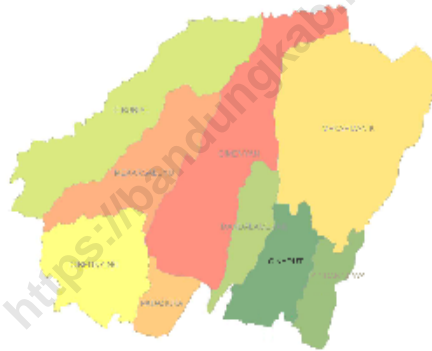
KONTRIBUTOR DATA/DATA CONTRIBUTORS

1. Kementerian Agama/*Ministry of Religious Affair*
2. Kementerian Pendidikan dan Kebudayaan/*Ministry of Education and Culture*
3. Badan Meteorologi Klimatologi dan Geofisika/*Meteorological, Climatology, and Geophysical Agency*
4. Badan Pusat Statistik/*BPS-Statistics Indonesia*

<https://bandungkab.bps.go.id>

PETA WILAYAH KECAMATAN CIMENYAN
MAP OF Cimenyan SUBDISTRICT

PETA KECAMATAN CIMENYAN



KEPALA BPS KABUPATEN BANDUNG

Chief Statistician of Bandung Regency



Agung Hartadi

<https://bandungkab.bps.go.id>



KATA PENGANTAR

Puji syukur kehadirat Allah SWT, karena atas segala limpahan Rahmat dan KaruniaNya publikasi "Kecamatan Cimenyan Dalam Angka Tahun 2022" ini dapat diterbitkan. Buku ini menyajikan data dasar yang merupakan data hasil kegiatan Badan Pusat Statistik dan data sektoral yang dikumpulkan dari berbagai sumber baik Pemerintah seperti Dinas, Instansi, Badan, Lembaga, maupun Swasta dan lainnya yang seluruh kegiatannya berada dalam lingkup wilayah Kabupaten Bandung.

Melalui publikasi ini pula dapat dilihat gambaran umum tentang keadaan geografis, ciri dan keadaan sosial ekonomi penduduk, serta perekonomiannya. Penghargaan dan ucapan terima kasih yang tulus kami sampaikan kepada segenap instansi pemerintah dilingkungan Pemerintah Daerah Kabupaten Bandung yang telah berkenan menyumbang data dan informasi hingga terwujudnya publikasi ini. Kerjasama yang telah terbina selama ini, senantiasa kami ingin terus tingkatkan dimasa mendatang.

Publikasi ini tentunya masih mengandung berbagai keterbatasan. Kritik dan saran dari semua pihak sangat diharapkan untuk perbaikan dan kesempurnaan publikasi yang akan datang. Kritik dan saran dapat dialamatkan ke bps3204@bps.go.id. Kepada semua pihak yang telah ikut terlibat dalam penyusunan publikasi ini kami mengucapkan banyak terima kasih dan semoga Tuhan Yang Maha Esa memberkahi kita semua. Harapan kami semoga buku ini dapat bermanfaat bagi kita semua dalam menyusun perencanaan dan melaksanakan pembangunan serta berbagai kajian ilmiah.

Soreang, 26 September 2022

Kepala BPS

Kabupaten Bandung

AGUNG HARTADI



PREFACE

Praises and Honour to the Allah SWT, because for all the abundance of His grace and the gift of the publication "Cimemyan Subdistrict in Figures 2022" can be issued. The book presents the basic data is the data from the Central Statistics Agency activities and sectoral data collected from various sources, both government such as the Department, Agencies, Agency, Organization, and private and other all activities within the scope of the district of Bandung.

Through this publication can also be seen a general idea about the geography, characteristics and socio-economic circumstances of the population, as well as the economy. Our sincere appreciation and thanks go to all government agencies in the Bandung Regency Regional Government who have been pleased to contribute data and information to the realization of this publication. The collaboration that has been developed so far, we always want to continue to improve in the future.

This publication certainly still contains various limitations. Criticism and suggestions from all parties are expected to improve and perfect future publications. Criticism and suggestions can be addressed to bps3204@bps.go.id. To all those who have been involved in the preparation of this publication, we say many thanks and may the Almighty God bless us all. We hope that this book can be useful for all of us in planning and implementing development and various scientific studies

Soreang, 26 September 2022
Chief Statistician of
Bandung Regency



AGUNG HARTADI

DAFTAR ISI/CONTENTS

	Halaman <i>Page</i>
Kata Pengantar/ <i>Preface</i>	xii
Daftar Isi/ <i>Contents</i>	xiii
Daftar Tabel/ <i>List of Tables</i>	xv
Daftar Gambar/ <i>List of Figures</i>	xxi
Penjelasan Umum/ <i>Explanatory Notes</i>	xxiv
Daftar Singkatan/ <i>List of Abbreviation</i>	xxvi
1. Geografi dan Iklim/ <i>Geography and Climate</i>	1
2. Pemerintahan/ <i>Government</i>	11
3. Penduduk/ <i>Population</i>	21
4. Sosial dan Kesejahteraan Rakyat/ <i>Social and Welfare</i>	31
5. Pertanian/ <i>Agriculture</i>	59
6. Pariwisata, Transportasi, dan Komunikasi/ <i>Tourism, Transportation, and Communication</i>	73
7. Perbankan, Koperasi, dan Perdagangan/ <i>Banking, Cooperative, and Trade</i>	87

DAFTAR TABEL/LIST OF TABLES

Halaman
Page

1.	GEOGRAFI DAN IKLIM/GEOGRAPHY AND CLIMATE	
1.1	KEADAAN GEOGRAFI GEOGRAPHY CONDITION	
1.1.1	Luas Daerah Menurut Desa/Kelurahan di Kecamatan Cimencyan, 2021 <i>Total Area by Villages/Kelurahan in Cimencyan Subdistrict, 2021</i>	7
1.1.2	Jarak ke Ibukota Kecamatan dan Ibukota Kabupaten/Kota Menurut Desa/Kelurahan di Kecamatan Cimencyan (km), 2021 <i>Distance to the Subdistrict Capital and Regency/Municipal Capital by Villages/Kelurahan in Cimencyan Subdistrict (km), 2021</i>	8
1.2	KEADAAN IKLIM CLIMATE CONDITION	
1.2.1	Pengamatan Unsur Iklim Menurut Bulan di Stasiun Bandung, 2021 <i>Observation of Climate Elements by Month at Bandung Station, 2021</i>	9
2.	PEMERINTAHAN/GOVERNMENT	
2.1	WILAYAH ADMINISTRATIF ADMINISTRATIVE AREA	
2.1.1	Jumlah Rukun Warga (RW) dan Rukun Tetangga (RT) Menurut Desa/Kelurahan di Kecamatan Cimencyan, 2021 <i>Number of Rukun Warga and Rukun Tetangga by Villages/ Kelurahan in Cimencyan Subdistrict, 2021</i>	18
2.2	SUMBER DAYA MANUSIA HUMAN RESOURCES	
2.2.1	Jumlah Pegawai Negeri Sipil Menurut Pemerintah Daerah dan Jenis Kelamin, 2021 <i>Number of Civil Servants by Local Government and Sex, 2021</i>	19
2.2.2	Jumlah Pegawai Negeri Sipil Pemerintah Daerah Kecamatan Cimencyan Menurut Tingkat Pendidikan dan Jenis Kelamin, 2021 <i>Number of Civil Servants of XX District Government by Educational Level and Sex, 2021</i>	20

3. PENDUDUK/POPULATION

3.1 Penduduk, Distribusi Persentase Penduduk, Kepadatan Penduduk, Rasio Jenis Kelamin Penduduk Menurut Desa/Kelurahan di Kecamatan Cimenyan, 2021
Population, Percentage Distribution of Population, Population Density, and Population Sex Ratio by Villages/Kelurahan in Cimenyan Subdistrict, 2021 28

3.2 Jumlah Penduduk Menurut Kelompok Umur dan Jenis Kelamin di Kecamatan Cimenyan, 2021
Population by Age Groups and Sex in Cimenyan Subdistrict, 2021 30

4. SOSIAL DAN KESEJAHTERAAN RAKYAT/SOCIAL AND WELFARE

**4.1 PENDIDIKAN
EDUCATION**

4.1.1 Banyaknya Desa¹/Kelurahan yang Memiliki Fasilitas Sekolah Menurut Tingkat Pendidikan di Kecamatan Cimenyan, 2019–2021
Number of Villages¹/Kelurahan Having Educational Facilities by Educational Level in Cimenyan Subdistrict, 2019–2021 38

4.1.2 Jumlah Sekolah Menurut Tingkat Pendidikan di Kecamatan Cimenyan, 2020/2021 dan 2021/2022
Number of Schools by Educational Level in Cimenyan Subdistrict, 2020/2021 and 2021/2022 39

4.1.3 Jumlah Guru Menurut Tingkat Pendidikan di Kecamatan Cimenyan, 2020/2021 dan 2021/2022
Number of Teachers by Educational Level in Cimenyan Subdistrict, 2020/2021 and 2021/2022 40

4.1.4 Jumlah Murid Menurut Tingkat Pendidikan di Kecamatan Cimenyan, 2020/2021 dan 2021/2022
Number of Pupils by Educational Level in Cimenyan Subdistrict, 2020/2021 and 2021/2022 41

**4.2 KESEHATAN
HEALTH**

4.2.1 Banyaknya Desa¹/Kelurahan yang Memiliki Sarana Kesehatan Menurut Jenis Sarana Kesehatan di Kecamatan Cimenyan, 2019–2021

	<i>Number of Villages'/Kelurahan Health Facilities by Type of Health Facilities in Cimenyan Subdistrict, 2019–2021</i>	42
4.2.2	Banyaknya Warga Penderita Kekurangan Gizi Menurut Desa/Kelurahan di Kecamatan Cimenyan, 2021 <i>Number of People with Malnutrition by Villages/Kelurahan in Cimenyan Subdistrict, 2021</i>	43
4.3	PERUMAHAN DAN LINGKUNGAN HOUSING AND ENVIRONMENT	
4.3.1	Banyaknya Desa/Kelurahan Menurut Sumber Air Minum Sebagian Besar Keluarga di Kecamatan Cimenyan, 2019–2021 <i>Number of Villages/Kelurahan by Drinking Water Source of Majority Family in Cimenyan Subdistrict, 2019–2021</i>	44
4.3.2	Banyaknya Keluarga Menurut Desa/Kelurahan dan Jenis Pengguna Listrik di Kecamatan Cimenyan, 2021 <i>Number of Family by Villages/Kelurahan and Type of Electricity Consumer in Cimenyan Subdistrict, 2021</i>	45
4.3.3	Banyaknya Desa/Kelurahan Menurut Sumber Penerangan Jalan Utama Desa/Kelurahan di Kecamatan Cimenyan, 2019–2021 <i>Number of Villages/Kelurahan by Source of Villages/Kelurahan's Main Street Illumination in Cimenyan Subdistrict, 2019–2021</i>	46
4.3.4	Banyaknya Desa/Kelurahan Menurut Penggunaan Fasilitas Tempat Buang Air Besar Sebagian Besar Keluarga di Kecamatan Cimenyan, 2019–2021 <i>Number of Villages/Kelurahan by Toilet Facility Used by Majority Family in Cimenyan Subdistrict, 2019–2021</i>	47
4.3.5	Banyaknya Desa/Kelurahan Menurut Jenis Bahan Bakar untuk Memasak yang Digunakan Sebagian Besar Keluarga di Kecamatan Cimenyan, 2021 <i>Number of Villages/Kelurahan by Type of Cooking Fuel Used by Majority Family in Cimenyan Subdistrict, 2021</i>	48
4.4	AGAMA DAN SOSIAL LAINNYA RELIGION AND OTHER SOCIAL AFFAIRS	

4.4.1	Jumlah Tempat Peribadatan Menurut Desa/ Kelurahan di Kecamatan Cimenyan, 2021 <i>Number of Worship Places by Villages/Kelurahan in Cimenyan Subdistrict, 2021</i>	49
4.4.2	Banyaknya Kejadian Bencana Alam Menurut Desa/Kelurahan dan Jenis Bencana Alam di Kecamatan Cimenyan, 2021 <i>Number of Natural Disaster Events by Villages/Kelurahan and Type of Natural Disaster in Cimenyan Subdistrict, 2021</i>	50
4.4.3	Banyaknya Korban Jiwa Akibat Bencana Alam Menurut Desa/ Kelurahan dan Jenis Bencana Alam di Kecamatan Cimenyan, 2021 <i>Number of Fatalities Due to Natural Disasters by Villages/Kelurahan and Type of Natural Disaster in Cimenyan Subdistrict, 2021</i>	53
4.4.4	Keberadaan Fasilitas/Upaya Antisipasi/Mitigasi Bencana Alam Menurut Desa/Kelurahan di Kecamatan Cimenyan, 2021 <i>Existence of Facilities/Efforts for Anticipation/Mitigation of Natural Disasters by Villages/Kelurahan by Villages/Kelurahan in Cimenyan Subdistrict, 2021</i>	56
4.4.5	Banyaknya Desa/Kelurahan yang Memiliki Kelompok Kegiatan Olahraga Menurut Jenis Olahraga dan Ketersediaan Fasilitas/ Lapangan Olahraga di Kecamatan Cimenyan, 2021 <i>Number of Villages/Kelurahan Having Sport Activities Groups by Type of Sport and Availability of Sport Facilities/Fields in Cimenyan Subdistrict, 2021</i>	58

5. PERTANIAN/AGRICULTURE

5.1	Luas Panen Tanaman Sayuran dan Buah-buahan Semusim Menurut Jenis Tanaman di Kecamatan Cimenyan (ha), 2018–2021 <i>Harvested Area of Seasonal Vegetables and Fruits by Kind of Plant in Cimenyan Subdistrict (ha), 2018–2021</i>	66
5.2	Produksi Tanaman Sayuran dan Buah-buahan Semusim Menurut Jenis Tanaman di Kecamatan Cimenyan (kuintal), 2018–2021 <i>Production of Seasonal Vegetables and Fruits by Kind of Plant in Cimenyan Subdistrict (quintal), 2018–2021</i>	67
5.3	Luas Panen Tanaman Biofarmaka Menurut Jenis Tanaman di Kecamatan Cimenyan (m ²), 2018–2021	

	<i>Harvested Area of Medicinal Plants by Kind of Plant in Cimenyan Subdistrict (m²), 2018–2021</i>	68
5.4	Produksi Tanaman Biofarmaka Menurut Jenis Tanaman di Kecamatan Cimenyan (kg), 2018–2021 <i>Production of Medicinal Plants by Kind of Plant in Cimenyan Subdistrict (kg), 2018–2021</i>	69
5.5	Luas Panen Tanaman Hias Menurut Jenis Tanaman di Kecamatan Cimenyan (m ²), 2018–2021 <i>Harvested Area of Ornamental Plants by Kind of Plant in Cimenyan Subdistrict (m²), 2018–2021</i>	70
5.6	Produksi Tanaman Hias Menurut Jenis Tanaman di Kecamatan Cimenyan (tangkai), 2018–2021 <i>Production of Ornamental Plants by Kind of Plant n Cimenyan Subdistrict (stalks), 2018–2021</i>	71
5.7	Produksi Buah-Buahan dan Sayuran Tahunan Menurut Jenis Tanaman di Kecamatan Cimenyan (kuintal), 2018–2021 <i>Production of Annual Fruits and Vegetables by Kind of Plant in Cimenyan Subdistrict (quintal), 2018–2021</i>	72
6.	PARIWISATA, TRANSPORTASI, DAN KOMUNIKASI/TOURISM, TRANSPORTATION, AND COMMUNICATION	
6.1	PARIWISATA TOURISM	
6.1.1	Jumlah Sarana Akomodasi Menurut Desa/Kelurahan dan Jenis Akomodasi di Kecamatan Cimenyan, 2021 <i>Number of Accomodation Facilities by Villages/Kelurahan and Type of Accomodation in Cimenyan Subdistrict, 2021</i>	80
6.2	TRANSPORTASI TRANSPORTATION	
6.2.1	Prasarana dan Sarana Transportasi Antar Desa/Kelurahan Menurut Desa/Kelurahan di Kecamatan Cimenyan, 2021 <i>Inter-Villages/Kelurahan Transportation Infrastructure and Facilities by Villages/Kelurahan in Cimenyan Subdistrict, 2021</i>	81
6.3	KOMUNIKASI COMMUNICATION	

6.3.1	Keberadaan Kantor Pos/Pos Pembantu/Rumah Pos, Pos Keliling, dan Perusahaan/Agen Jasa Ekspedisi Swasta Menurut Desa/Kelurahan di Kecamatan Cimenyan, 2021 <i>Number of Post Office/Subsidiary of Post Office, Mobile Portal Service, Private Expedition Service Company by Villages/Kelurahan in Cimenyan Subdistrict, 2021</i>	83
6.3.2	Jumlah Menara Telepon seluler dan Operator Layanan Komunikasi Telepon Seluler Menurut Desa/Kelurahan di Kecamatan Cimenyan, 2021 <i>Number of Base Transceiver Station (BTS) and Cellular Phone Communication Service Operators by Villages/Kelurahan in Cimenyan Subdistrict, 2021</i>	84
6.3.3	Kekuatan Sinyal Telepon Seluler dan Jenis Sinyal Internet Telepon Seluler Menurut Desa/Kelurahan di Kecamatan Cimenyan, 2021 <i>The Strenght of Cellular Phone Signal by Villages/Kelurahan in Cimenyan Subdistrict, 2021</i>	85
7. PERBANKAN, KOPERASI, DAN PERDAGANGAN/BANKING, COOPERATIVE, AND TRADE		
7.1	Banyaknya Sarana Lembaga Keuangan Bank Menurut Desa/Kelurahan dan Jenis Bank di Kecamatan Cimenyan, 2021 <i>Number of Bank by Villages/Kelurahan and Type of Bank in Cimenyan Subdistrict, 2021</i>	93
7.2	Banyaknya Koperasi Aktif Menurut Menurut Desa/Kelurahan dan Jenis Koperasi di Kecamatan Cimenyan, 2021 <i>Number of Cooperative by Villages/Kelurahan and Type of Cooperative in Cimenyan Subdistrict, 2021</i>	95
7.3	Banyaknya Sarana Perdagangan Menurut Desa/Kelurahan dan Jenis Sarana Perdagangan di Kecamatan Cimenyan, 2021 <i>Number of Trade Facilities by Villages/Kelurahan and Type of Trade Facilities in Cimenyan Subdistrict, 2021</i>	97

	<i>Number of Cooperative by Villages/Kelurahan and Type of Cooperative in Cimenyan Subdistrict, 2021</i>	94
7.3	Banyaknya Sarana Perdagangan Menurut Desa/Kelurahan dan Jenis Sarana Perdagangan di Kecamatan Cimenyan, 2021 <i>Number of Trade Facilities by Villages/Kelurahan and Type of Trade Facilities in Cimenyan Subdistrict, 2021</i>	96

<https://bandungkab.bps.go.id>

DAFTAR GAMBAR/LIST OF FIGURES

		Halaman Page
1.1	Luas Daerah menurut Desa/Kelurahan (%), 2021 Total Area by Village/Kelurahan (%), 2021	5
1.2	Jarak ke Ibukota Kecamatan dan Ibukota Kabupaten/Kota Menurut Desa/Kelurahan di Kecamatan Cimenyan (km), 2021 Distance to the Subdistrict Capital by Village/Kelurahan in Cimenyan Subdistrict (km), 2021	6
2.1	Jumlah Desa/Kelurahan di Kecamatan Cimenyan, 2021 Number of by Villages¹/Kelurahan in Cimenyan Subdistrict, 2021	16
2.2	Jumlah Rukun Warga (RW) dan Rukun Tetangga (RT) Menurut Desa/Kelurahan di Kecamatan Cimenyan, 2021 Number of Rukun Warga and Rukun Tetangga by Villages¹/ Kelurahan in Cimenyan Subdistrict, 2021	17
3.1	Paramida Penduduk Kecamatan Pengalengan 2021 Population Pyramid of Cimenyan District 2021	26
3.2	Jumlah Penduduk Menurut Kelompok Umur dan Jenis Kelamin di Kecamatan Cimenyan, 2021 Population by Age Groups and Sex in CimenyanSubdistrict, 2021	27
4.1	Jumlah Sekolah Menurut Tingkat Pendidikan di Kecamatan Cimenyan,2021 Nume of Schools by Educational Level in Cimenyan,2021	36
4.2	Banyaknya Desa ¹ /Kelurahan yang Memiliki Sarana Kesehatan Menurut Jenis Sarana Kesehatan di Kecamatan Cimenyan , 2021 Number of Villages¹/Kelurahan Health Facilities by Type of Health Facilities in Cimenyan Subdistrict, 2021	37

5.1	Luas Panen Tanaman Sayuran dan Buah-buahan Semusim Menurut Jenis Tanaman di Kecamatan Cimenyan (ha), 2020–2021 <i>Harvested Area of Seasonal Vegetables and Fruits by Kind of Plant in Cimenyan Subdistrict (ha), 2020–2021</i>	64
5.2	Produksi Tanaman Sayuran dan Buah-buahan Semusim Menurut Jenis Tanaman di Kecamatan Cimenyan (kuintal), 2020–2021 <i>Production of Seasonal Vegetables and Fruits by Kind of Plant in Cimenyan Subdistrict (quintal), 2020–2021</i>	65
6.1	<i>Jumlah Sarana Akomodasi Menurut Desa/Kelurahan dan Jenis Akomodasi di Kecamatan Cimenyan, 2021</i> Number of Accomodation Facilities by Villages/Kelurahan and Type of Accomodation in Cimenyan Subdistrict, 2021	78
6.2	Jumlah Menara Telepon seluler dan Operator Layanan Komunikasi Telepon Seluler Menurut Desa/ Kelurahan di Kecamatan Cimenyan, 2021 <i>Number of Base Transceiver Station (BTS) and Cellular Phone Communication Service Operators by Villages/Kelurahan in Cimenyan Subdistrict, 2021</i>	79
7.1	Banyaknya Sarana Lembaga Keuangan Bank Menurut Desa/ Kelurahan dan Jenis Bank di Kecamatan Cimenyan, 2021 <i>Number of Bank by Villages/Kelurahan and Type of Bank in Cimenyan Subdistrict, 2021</i>	91
7.2	Banyaknya Koperasi Aktif Menurut Menurut Desa/Kelurahan dan Jenis Koperasi di Kecamatan Cimenyan, 2021 <i>Number of Cooperative by Villages/Kelurahan and Type of Cooperative in Cimenyan Subdistrict, 2021</i>	92

PENJELASAN UMUM/EXPLANATORY NOTES

Tanda-tanda, satuan-satuan, dan lain-lainnya yang digunakan dalam publikasi ini adalah sebagai berikut:

Symbols, measurement units, and acronyms which are used in this publication, are as follows:

1. TANDA-TANDA/SYMBOLS

Data tidak tersedia/Data not available	: ...
Tidak ada atau nol /Null or zero	: -
Data dapat diabaikan/Data negligible	: 0
Tanda decimal/Decimal point	: ,
Data tidak dapat ditampilkan/Not applicable	: NA
Angka estimasi/Estimated figures	: e
Angka diperbaiki/Revised figures	: r
Angka sementara/Preliminary figures	: x
Angka sangat sementara/Very preliminary figures	: xx
Angka sangat sangat sementara/Very very preliminary figures	: xxx

2. SATUAN/UNITS

barel/barrel	: 158,99 liter/litres = 1/6,2898 m ³
hektar (ha)/hectare (ha)	: 10 000 m ²
kilometer (km)/kilometres (km)	: 1 000 meter/meters (m)
knot/knot	: 1,8523 km/jam (km/hour)
kuintal/quintal	: 100 kg
KWh	: 1 000 Watt hour
MWh	: 1 000 KWh
liter (untuk beras)/litre (for rice)	: 0,80 kg
MMSCF	: 1/35,3 m ³
metrik ton (m.ton)/metric ton (m. ton)	: 0,98421 long ton = 1 000 kg
ons/ounce	: 28,31 gram/grams
ton	: 1 000 kg

Satuan lain: buah, dus, butir, helai/lembar, kaleng, batang, pulsa, ton kilometer (ton-km), jam, menit, persen (%).

Other units: unit, pack, pieces, sheet, tin, pulse, ton-kilometres(ton-km), hour, minute, percent (%).

Perbedaan angka di belakang koma disebabkan oleh pembulatan angka.

The difference in decimal numbers is caused by rounding.

DAFTAR SINGKATAN/ LIST OF ABBREVIATIONS

SI	: Stasiun Iklim
SIMPK	: Stasiun Meteorologi Pertanian Khusus
t.t	: Tempat tidur
BCG	: Bacillus Calmette Guerin
DPT	: Difteri, Pertusis, Tetanus
TT	: Tetanus Toxoid
IOT	: Industri Obat Tradisional/ <i>Traditional Medicine Industry</i>
IKOT	: Industri Kecil Obat Tradisional/ <i>Traditional Medicine Small</i>
Alkes	: Alat kesehatan/ <i>Health Kits</i>
PKRT	: Perbekalan Kesehatan Rumah tangga/ <i>Household Health Logistics</i>
Kompl	: Komplemen/ <i>Complement</i>
IRTP	: Industri Pangan Produksi Rumah Tangga/ <i>Foods Home Industry</i>
PBF	: Pedagang Besar Farmasi/ <i>Pharmacy Whole-seller</i>
GFK	: Gudang Farmasi Kab/Kota/Regency/ <i>Municipality Pharmacy Warehouse</i>
RB	: Rumah Bersalin/ <i>Delivery House</i>
Pustu	: Puskesmas pembantu/ <i>Auxiliary Public Health Center</i>
BP	: Balai Pengobatan/ <i>Polyclinic</i>
TPS	: Tempat Pembuangan Sementara / <i>landfill</i>
Jamkesmas	: Jaminan kesehatan masyarakat miskin/ <i>Poor public health insurance</i>
PJKMU	: Program Jaminan Kesehatan Masyarakat Umum
SIUP	: Surat Ijin Usaha Perdagangan/ <i>Trading Permission Letter</i>
TDP	: Tanda Daftar Perusahaan/ <i>Company Registration Identity</i>
API	: Angka Pengenal Importir/ <i>Importer's Identity Number</i>

Statistik Kunci, 2017–2019 Key Statistics, 2017–2019

Rincian/Description	Satuan/Unit	2017	2018	2019
(1)	(2)	(5)	(6)	(7)
SOSIAL/SOCIAL				
Penduduk ¹ /Population ¹	juta/million	261,9	265,0	265,0
Laju Pertumbuhan Penduduk ¹ /Population Growth ¹	%	1,23 ¹	1,19	1,19
Angka Kelahiran Total-AKT ¹ /Total Fertility Rate-TFR ¹	anak/child	2,33	2,30	2,30
Angka Kematian Bayi-AKB (per 1000 kelahiran hidup) ¹ Infant Mortality Rate-IMR (per 1000 life births) ¹	bayi infant	25,1	24,6	24,6
Angka Harapan Hidup ¹ -e _y /Life Expectancy Rate ¹	tahun/years	71,1	71,2	71,2
Angka Melek Huruf Usia 15+ /Literacy Rate Aged 15+	%	95,5	95,7	95,7
Tingkat Partisipasi Angkatan Kerja -TPAK ² Labour Force Participation Rate-LFPR ²	%	66,7 ³	67,3 ³	67,3 ³
Tingkat Pengangguran Terbuka-TPT ² Unemployment Rate-UR ²	%	5,5 ⁴	5,3 ⁴	5,3 ⁴
Penduduk Miskin ⁵ /Poor People ⁴	juta/million	27,8	25,9	25,9
Persentase Penduduk Miskin ⁴ Percentage of Poor People ⁴	%	10,6	9,8	9,8
Indeks Pembangunan Manusia-IPM ⁵ Human Development Index ⁵	–	70,8	71,4	71,4
EKONOMI/ECONOMIC				
Produk Domestik Bruto (PDB) Harga Berlaku ⁶ Gross Domestic Bruto (GDP) at Current Price ⁶	triliun rupiah trillion rupiahs	13 587,2 ^x	14 837,4 ^{xx}	14 837,4 ^{xx}
Laju Pertumbuhan Ekonomi ⁸ /Economic Growth ⁷	%	5,1 ^x	5,2 ^{xx}	5,2 ^{xx}
PDB Per Kapita Harga Berlaku ^{6,8} Per Capita of GDP at Current Price ^{6,8}	juta rupiah million rupiahs	51,9 ^x	56,0 ^{xx}	56,0 ^{xx}
Inflasi/Inflation (y-o-y)	%	3,69 ⁹	3,1 ⁹	3,19 ⁹
Ekspor/Export	miliar/billion US\$	168,8	180,0	180,0
Impor/Import	miliar/billion US\$	157,0	188,7	188,7
Wisatawan Asing/Foreign Tourists	juta/million	14,0	15,8	15,8
Uang Beredar Luas (M ₂) Broad Money	triliun rupiah trillion rupiahs	5 419,2	5 760,0	5 760,0
Posisi Cadangan Devisa/Reserve Asset Position	miliar/billion US\$	130,2	120,7	120,7
Realisasi Penanaman Modal Dalam Negeri-PMDN Realization of Domestic Investment	triliun rupiah trillion rupiahs	262,4	328,6	328,6
Realisasi Penanaman Modal Asing-PMA Realization of Foreign Investment	miliar/billion US\$	32,2	29,3	29,3
Suku Bunga Sertifikat Bank Indonesia (1 bulan) ¹⁰ Interest Rate of Bank Indonesia Certificate (1 month) ¹⁰	%
Kurs Tengah US\$/Middle Rates of US\$	rupiah/rupiahs	13 548	14 481	14 481
Indeks Harga Saham Gabungan (IHSG) Composite Stocks Price Index (CSP)	–	6 355,7	6 194,5	6 194,5

- Catatan/Notes: ¹ Data 2006–2009: berdasarkan hasil SUPAS 2005; mulai 2010: Hasil proyeksi penduduk Indonesia 2010–2035 (pertengahan tahun/Juni)/Data in 2006–2009: based on SUPAS 2005; since 2010: The result of Indonesia population projection 2010–2035 (mid year/June)
- ² Kondisi Agustus/Condition at August
- ³ Menggunakan penimbang hasil proyeksi penduduk tahun 2010–2035/Weighted by the 2010–2035 population projection
- ⁴ Kondisi Maret/Condition at March
- ⁵ Sejak tahun 2010, IPM dihitung dengan metode baru. Komponen IPM metode baru adalah angka harapan hidup saat lahir, harapan lama sekolah, rata-rata lama sekolah, dan pengeluaran per kapita/Since 2010, HDI was calculated using new method. New HDI component are life expectancy at birth, expected years of schooling, means years of schooling, and expenditure per capita
- ⁶ Mulai tahun 2010 mengadopsi System of National Account 2008 (SNA 2008)/Since 2010 is in line with System of National Account 2008 (SNA 2008)
- ⁷ Sebelum 2011 menggunakan tahun dasar 2000 (2000=100), mulai 2011 menggunakan tahun dasar 2010 (2010=100)/Before 2011 using 2000 base year (2000=100), since 2011 using 2010 base year (2010=100)
- ⁸ Mulai 2010 proyeksi penduduk berdasarkan hasil SP2010/Since 2010 population projection based on SP2010
- ⁹ IHK 82 kota (2012 = 100)/CPI 82 cities (2012 = 100)
- ¹⁰ Mulai 2010: menggunakan SBI 9 bulan/Since 2010: using SBI 9 month

01

GEOGRAFI DAN IKLIM GEOGRAPHY AND CLIMATE

<https://bandungkab.bps.go.id>

PENJELASAN TEKNIS

1. Topografi adalah keadaan muka bumi pada suatu kawasan atau daerah.
 - Puncak adalah bagian paling atas gunung/pegunungan.
 - Lereng adalah bagian dari gunung/pegunungan/bukit yang letaknya di antara puncak sampai lembah.
 - Lembah adalah daerah rendah diantara dua gunung/pegunungan atau daerah yang mempunyai kedudukan lebih rendah dibandingkan daerah sekitarnya. Lembah di daerah pegunungan lipatan sering disebut slinkin. Lembah di daerah pegunungan patahan disebut graben atau slenk. Sedangkan lembah di daerah yang bergunung-gunung disebut lembah antar pegunungan.
2. Dataran adalah bagian atau sisi bidang tanah yang tampak datar, rata, dan membentang
3. Ibu kota kecamatan adalah pusat penyelenggaraan pemerintahan di kecamatan.
4. Intensitas curah hujan adalah jumlah curah hujan yang dinyatakan dalam tinggi hujan atau volume hujan tiap satuan waktu, yang terjadi pada satu kurun waktu air hujan terkonsentrasi.

TECHNICAL NOTES

1. *Topography is the state of the earth in an area or region.*
 - *The peak is the very top of the mountain / mountain.*
 - *Slope is part of a mountain / mountain / hill which is located between the peak to the valley.*
 - *A valley is a low area between two mountains / mountains or an area that has a lower position than the surrounding area. Valleys in mountainous folds are often called slinkin. Valleys in fault mountainous areas are called graben or slenk. While valleys in mountainous regions are called inter-mountain valleys.*
2. *A plain is a part or side of a plot of land that looks flat, level and stretched*
3. *The subdistrict capital is the administrative center of the subdistrict.*
4. *Rainfall intensity is the amount of rainfall expressed in terms of the height of the rainfall or the volume of rain per unit time, which occurs in one time period of concentrated rainwater.*

ULASAN

Kabupaten Bandung merupakan wilayah dataran dengan ketinggian antara 500 m sampai 1.800 m dpl Adapun kemiringan lereng berkisar antara 0-8%, 8-15% hingga diatas 45%. Letak Kabupaten Bandung berada pada 107° 22' - 108° 50' Bujur Timur dan 6° 41' - 7° 19' Lintang Selatan.

Dengan luas 1.762,4 Km², Kabupaten Bandung terdiri dari 31 kecamatan dengan Kecamatan Pasirjambu sebagai kecamatan terluas, (13,59%), disusul oleh Kecamatan Cimenyan sebesar (11,09%). Sedangkan Kecamatan Dayeuhkolot dan Margahayu merupakan kecamatan dengan wilayah terkecil, yaitu masing-masing hanya menempati sekitar 0,68% dan 0,6% dari keseluruhan wilayah Kabupaten Bandung.

Jarak ibukota Kabupaten Bandung ke ibu kota Provinsi di Kota Bandung adalah sekitar 17 Km.

Beberapa kecamatan memiliki jarak di atas 30 Km ke ibukota Kabupaten Bandung antara lain: Kecamatan Nagreg, Kertasari, Pacet, Cikancung, Cicalengka, Rancaekek, Ibum, Solokan Jeruk, Paseh, dan Cileunyi .

Sedangkan kecamatan dengan jarak di bawah 10 Km dari ibukota Kabupaten Bandung adalah Kecamatan Margaasih, Margahayu, Banjaran, Katapang, Cangkuang, Cimaung, Cimenyan dan Kutawaringin. Dengan demikian, secara umum masih mudah terjangkau.

DESCRIPTION

Bandung Regency is a plain area with an altitude between 500 m to 1,800 m above sea level. The slope ranges from 0-8%, 8-15% to above 45%. Location of Bandung Regency is at 107 ° 22 ' - 108 ° 50' East Longitude and 6 ° 41 ' - 7 ° 19' South Latitude.

With an area of 1,762.4 Km², Bandung Regency consists of 31 subdistricts with Pasirjambu Subdistrict as the widest sub-district, (13.59%), followed by Cimenyan Subdistrict (11.09%). While Dayeuhkolot and Margahayu Subdistricts are the smallest districts, each occupying only 0.68% and 0.6% of the entire Bandung Regency area.

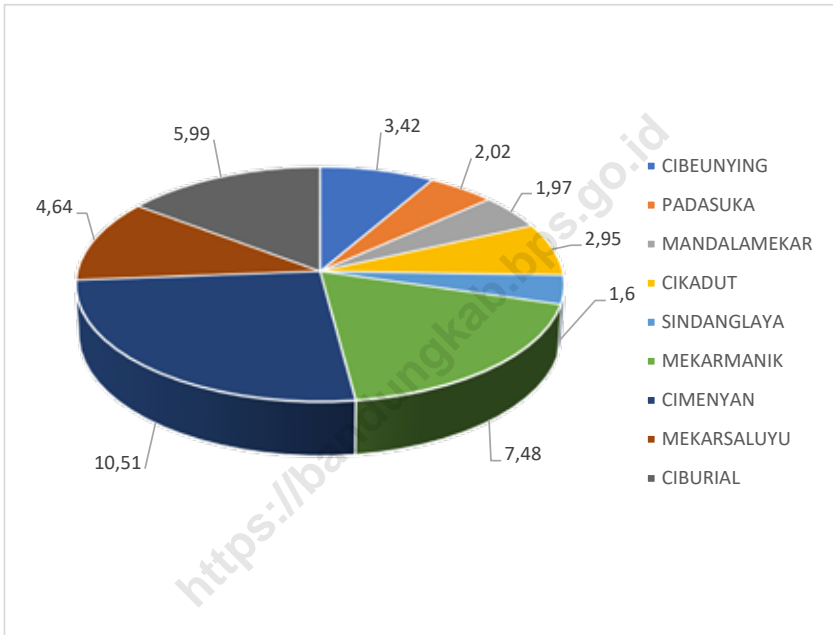
The distance from the capital of Bandung regency to the provincial capital in the city of Bandung is about 17 Km.

Some districts have a distance of more than 30 Km to the capital of Bandung Regency including: Nagreg, Kertasari, Pacet, Cikancung, Cicalengka, Rancaekek, Ibum, Solokan Jeruk, Paseh, and Cileunyi Districts.

While districts with a distance of under 10 Km from the capital of Bandung Regency are Margaasih, Margahayu, Banjaran, Katapang, Cangkuang, Cimaung, Cimenyan and Kutawaringin Districts. Thus, in general it is still easily affordable.

Gambar 1.1
Figures

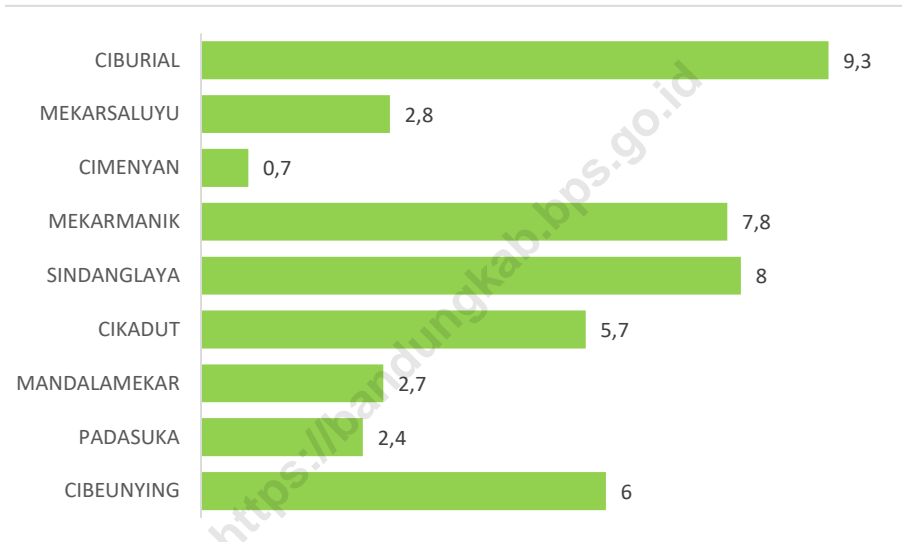
Luas Daerah menurut Desa/Kelurahan (%), 2021
Total Area by Village/Kelurahan (%), 2021



Sumber/Source: BPS, Pendataan Potensi Desa (Podes) 2021/BPS-Statistics Indonesia, Village Potential Data Collecting 2021

Gambar 1.2
Figures

Jarak ke Ibukota Kecamatan Menurut Desa/Kelurahan di Kecamatan Cimenyan (km), 2021
Distance to the Subdistrict Capital by Village/Kelurahan in Cimenyan Subdistrict (km), 2021



Sumber/Source : BPS, Pendataan Potensi Desa (Podes) 2021/BPS-Statistics Indonesia, Village Potential Data Collecting 2021

1.1 KEADAAN GEOGRAFI GEOGRAPHY CONDITION

Tabel 1.1.1 **Luas Daerah Menurut Desa/Kelurahan di Kecamatan Cimenyan, 2021**
Table 1.1.1 **Total Area by Villages/Kelurahan in Cimenyan Subdistrict, 2021**

Desa/Kelurahan <i>Village/Kelurahan</i>	Luas <i>Total Area</i> (km ² /sq.km)	Persentase terhadap Luas <i>Kecamatan</i> <i>Percentage to Subdistrict Area</i>
(1)	(2)	(3)
CIBEUNYING	3,42	8,43
PADASUKA	2,02	4,98
MANDALAMEKAR	1,97	4,85
CIKADUT	2,95	7,27
SINDANGLAYA	1,6	3,94
MEKARMANIK	7,48	18,43
CIMENYAN	10,51	25,90
MEKARSALUYU	4,64	11,43
CIBURIAL	5,99	14,76
Kec. Cimenyan <i>Cimenyan Subdistrict</i>	40,58	100

Catatan/Note: ...

Sumber/Source: BPS, Pendataan Potensi Desa (Podes) 2021/BPS-Statistics Indonesia, Village Potential Data Collecting 2021

Tabel
Table 1.1.2

Jarak ke Ibukota Kecamatan dan Ibukota Kabupaten/Kota Menurut Desa/Kelurahan di Kecamatan Cimenyan (km), 2021
Distance to the Subdistrict Capital and Regency/Municipal Capital by Villages/Kelurahan in Cimenyan Subdistrict (km),

Desa/Kelurahan Village/Kelurahan	Jarak ke Ibukota Kecamatan Distance to Subdistrict Capital	Jarak ke Ibukota Kabupaten/ Kota Distance to Regency/Municipal Capital
(1)	(2)	(3)
CIBEUNYING	6	24,3
PADASUKA	2,4	26,2
MANDALAMEKAR	2,7	28,7
CIKADUT	5,7	28,4
SINDANGLAYA	8	30,9
MEKARMANIK	7,8	34,5
CIMENYAN	0,7	28,6
MEKARSALUYU	2,8	29,7
CIBURIAL	9,3	27,5

Catatan/Note: ...

Sumber/Source: BPS, Pendataan Potensi Desa (Podes) 2021/BPS-Statistics Indonesia, Village Potential Data Collecting 2021

1.2 KEADAAN IKLIM CLIMATE CONDITION

Tabel 1.2.1 **Pengamatan Unsur Iklim Menurut Bulan di Stasiun Bandung, 2021**
Table *Observation of Climate Elements by Month at Bandung Station, 2021*

Bulan Month	Jumlah Curah Hujan Number of Precipitation (mm)	Jumlah Hari Hujan (hari) Number of Rainy Days (day)
(1)	(2)	(3)
Januari/January	148,6	25
Februari/February	153,9	18
Maret/March	309,0	24
April/April	177,2	17
Mei/May	238,9	15
Juni/June	92,4	17
Juli/July	33,2	5
Agustus/August	91,8	7
September/September	73,0	10
Oktober/October	218,4	19
November/November	454,3	24
Desember/December	198,5	26

Catatan/Note:

Sumber/Source: Badan Meteorologi Klimatologi dan Geofisika (BMKG) Bandung/ Office of Meteorology Climatology and Geophysics (BMKG) Bandung

02

**PEMERINTAHAN
GOVERNMENT**

<https://bandungkab.bps.go.id>

PENJELASAN TEKNIS

1. Pemerintah Kabupaten Bandung dipimpin oleh seorang Bupati, dibantu oleh Wakil Walikota dan oleh perangkat daerah kabupaten.
2. Perangkat Daerah Kabupaten terdiri dari Sekretariat Daerah Kabupaten Bandung, Badan Daerah, Dinas, Inspektorat, Kecamatan, Desa / Kelurahan, Perusahaan daerah, dan Badan Usaha Milik Daerah (BUMD).
3. Sekretariat daerah di Kabupaten Bandung terdiri dari Bagian Hukum dan HAM, Bagian Humas dan Protokol, Bagian Kerjasama dan Otonomi Daerah, Bagian Kesejahteraan Rakyat, Bagian Organisasi, Bagian Pembangunan, Bagian Pengadaan Barang/ Jasa, Bagian Perekonomian, Bagian Program dan Keuangan, Bagian Tata Pemerintahan, Bagian Tata Usaha dan Rumah Tangga
4. Dinas di kabupaten Bandung terdiri dari Dinas Pendidikan , Dinas Kesehatan, Dinas Sosial, Dinas Pariwisata dan Kebudayaan, Dinas Kependudukan dan Pencatatan Sipil, Dinas Perdagangan dan Perindustrian, Dinas Ketenagakerjaan, Dinas Perhubungan, Dinas Pekerjaan Umum dan Tata Ruang, Dinas Pemuda dan Olah Raga, Dinas

TECHNICAL NOTES

1. *The Bandung Regency Government is led by a Regent, assisted by the Deputy Mayor and by the district apparatus.*
2. *The Regency apparatus consists of the Bandung Regency Regional Secretariat, the Regional Agency, the Office, the Inspectorate, the Subdistrict, the Village / Kelurahan, the Regional Corporation, and the Regional Owned Enterprises (BUMD).*
3. *The regional secretariat in Bandung Regency consists of the Law and Human Rights Section, the Public Relations and Protocol Section, the Regional Cooperation and Autonomy Section, the People's Welfare Section, the Organization Section, the Development Section, the Goods / Services Procurement Section, the Economy Section, the Program and Finance Section, the Governance Section ,Administration and Household Section*
4. *Offices in Bandung regency consist of the Department of Education, the Office of Health, the Office of Social Affairs, the Office of Tourism and Culture, the Department of Population and Civil Registration, the Department of Trade and Industry, the Department of Labor, the Department of Transportation,*

Perumahan Rakyat, Kawasan Permukiman dan Pertanahan, Dinas Koperasi dan Usaha Kecil dan Menengah, Dinas Kebakaran, Dinas Pertanian, Dinas Ketahanan Pangan dan Perikanan, Dinas Penanaman Modal dan PTSP, Dinas Pemberdayaan Masyarakat dan Desa, Dinas Pengendalian Penduduk, Keluarga Berencana, Pemberdayaan Perempuan dan Perlindungan Anak, Dinas Lingkungan Hidup, Dinas Komunikasi, Informatika dan Statistik, Dinas Arsip dan Perpustakaan.

5. Badan Daerah di Kabupaten Bandung terdiri dari Badan Keuangan Daerah dan Aset Daerah, Badan Perencanaan Pembangunan, Penelitian dan Pengembangan Daerah/PPID, Badan Kepegawaian dan Pengembangan Sumber Daya Manusia, Badan Penanggulangan Bencana Daerah, Badan Kesatuan Bangsa dan Politik, Badan Pendapatan Daerah dan Satpol PP.
6. Kabupaten Bandung memiliki 31 kecamatan dengan 280 desa/kelurahan.
7. Anggota DPR dan DPD Kota Bandung dipilih melalui pemilihan umum (pemilu) dan dilantik dalam masa jabatan lima tahun

the Department of Public Works and Spatial Planning, the Department of Youth and Sports, Department of Public Housing, Settlement and Land Areas, Office of Cooperatives and Small and Medium Enterprises, Fire Service, Agriculture Office, Food and Fisheries Resilience Office, Investment and PTSP Service, Community and Village Empowerment Service, Population Control Agency, Family Planning, Women's Empowerment and Child Protection, the Office of the Environment, the Office of Communication, Information and Statistics, the Office of Archives and the Library.

5. *Regional bodies in Bandung regency consist of Regional Financial and Regional Assets, Regional Development Planning, Research and Development Agency / PPID, Human Resources and Human Resources Development Agency, Regional Disaster Management Agency, National and Political Unity Agency, Regional Revenue Agency and Satpol PP.*
6. *Bandung Regency has 31 districts with 280 villages / wards.*
7. *Members of the Bandung City House of Representatives and Regional Representatives Council are elected through general elections (elections) and appointed for a five-year term*

ULASAN

Kecamatan Cimenyan merupakan sebuah wilayah administratif yang ada di Kabupaten Bandung Bagian Utara yang berbatasan dengan Kabupaten Bandung Barat dan Kota Bandung. Agar pembangunan dapat dirasakan secara merata maka diperlukan aparat pemerintahan yang membuat perencanaan dan melaksanakan pembangunan yang Tepat . Selain aparat pemerintahan, peran aktif Semua lapisan masyarakat Juga harus di bangun dengan baik agar roda penggerak pembangunan Sinergi antara aparat pemerintahan dengan masyarakat Supaya pembangunan dapat dinikmati dan dirasakan oleh seluruh masyarakat.

Kecamatan Cimenyan pada kurun tahun 2019 tidak mengalami pemekaran satuan lingkungan setempat, di wilayah Desa Cimenyan, sehingga saat ini Kecamatan Cimenyan memiliki 583 RT dan 136 RW dari 7 desa 2 Kelurahan . Adapun batas wilayah Kecamatan Cimenyan adalah sebagai berikut :

- Sebelah Utara berbatasan dengan kecamatan Cilengkrang Kabupaten Bandung, Kecamatan Lembang Kab Bandung Barat,
- Sebelah Selatan berbatasan dengan Kecamatan Cebeunying Kota Bandung
- Sebelah Barat berbatasan dengan Kecamatan Lembang Kabupaten Bandung Barat,
- Sebelah Timur berbatasan dengan Kecamatan Ujung Berung Kota Bandung.

Pada level pemerintahan desa/ kelurahan satuan lingkungan setempat (SLS) terkecil adalah Rukun Tetangga (RT) yang dibawah oleh Rukun Warga (RW). Desa memiliki jumlah SLS terbanyak yaitu Kelurahan Cibeunying dengan 137 RT dan 27 RW sedangkan desa dengan jumlah SLS terendah adalah Desa Mekarsaluyu dengan 25 RT dan 7 RW.

DESCRIPTION

Cimenyan Subdistrict is an administrative area in North Bandung which is on the border between West Bandung Regency and Bandung City. So that development can be felt evenly, it is necessary for government officials to make appropriate planning and development. In addition to government officials, the active role of all levels of society must also be built properly so that the driving wheel of development of synergy between government officials and the community For development to be enjoyed and felt by the whole community.

Cmenyan District in 2019 did not experience the division of local environmental units, in the Cimenyan Village area, so currently Cimenyan District has 583 RT and 136 RW from 7 villages 2 Kelurahan. The boundaries of the Cimenyan District are as follows:

- *In the north it is bordered by Cilengkrang sub- district, Bandung regency, Lembang sub-district, West Bandung regency,*
- *To the south, it is bordered by Cibeunying District, Bandung City.*
- *In the west, it is bordered by Lembang District, West Bandung Regency*
- *In the east, it is bordered by Ujung Berung District, Bandung City.*

At the village/kelurahan government level, the smallest local environmental unit (SLS) is the Rukun Tetangga (RT) which is under the Rukun Warga (RW). The village with the highest number of SLS is Cibeunying Village with 137 RT and 27 RW, while the village with the lowest number of SLS is Mekarsaluyu Village with 25 RT and 7 RW.

Gambar 2.1 Jumlah Desa/Kelurahan di Kecamatan Cimencyan, 2021
Figures *Number of by Villages¹/Kelurahan in Cimencyan Subdistrict, 2021*

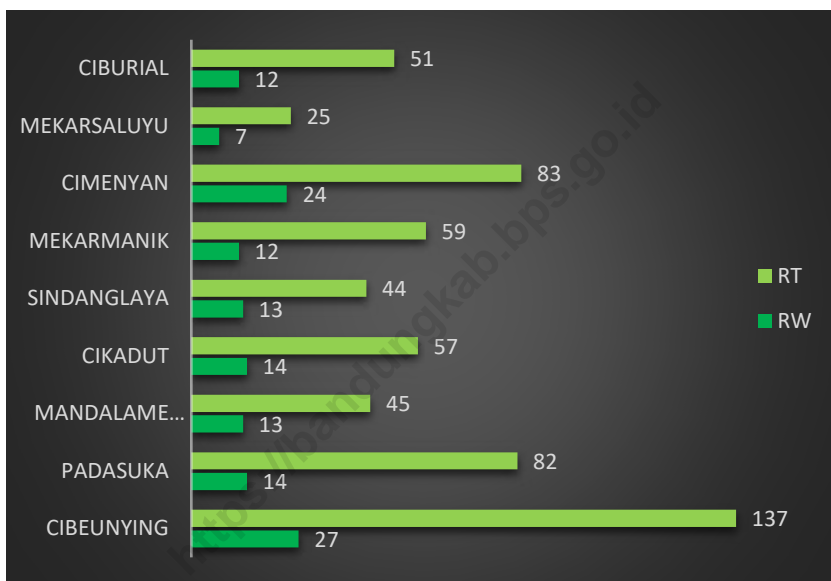


¹Sumber/Source: BPS, Pendataan Potensi Desa (Podes) 2021/BPS-Statistics Indonesia, Village Potential Data Collecting 2021

Gambar 2.2
Figures

**Jumlah Rukun Warga (RW) dan Rukun Tetangga (RT)
Menurut Desa/Kelurahan di Kecamatan Cimenyan,
2021**

**Number of Rukun Warga and Rukun Tetangga by
Villages¹/Kelurahan in Cimenyan Subdistrict, 2021**



Sumber/Source: BPS, Pendataan Potensi Desa (Podes) 2021/BPS-Statistics Indonesia, Village Potential Data Collecting 2021

2.1 WILAYAH ADMINISTRATIF ADMINISTRATIVE AREA

Tabel 2.1.1 Jumlah Rukun Warga (RW) dan Rukun Tetangga (RT) Menurut Desa/Kelurahan di Kecamatan Cimenyan, 2021
Table *Number of Rukun Warga and Rukun Tetangga by Villages'/Kelurahan in Cimenyan Subdistrict, 2021*

Desa/Kelurahan <i>Village/Kelurahan</i>	Rukun Warga (RW) <i>Rukun Warga</i>	Rukun Tetangga (RT) <i>Rukun Tetangga</i>
(1)	(2)	(3)
CIBEUNYING	27	137
PADASUKA	14	82
MANDALAMEKAR	13	45
CIKADUT	14	57
SINDANGLAYA	13	44
MEKARMANIK	12	59
CIMENYAN	24	83
MEKARSALUYU	7	25
CIBURIAL	12	51
Kec. Cimenyan <i>Cimenyan Subdistrict</i>	136	583

Catatan/Note: ...

Sumber/Source: BPS, Pendataan Potensi Desa (Podes) 2021/BPS-Statistics Indonesia, Village Potential Data Collecting 2021

2.2 SUMBER DAYA MANUSIA HUMAN RESOURCES

Tabel 2.2.1 Jumlah Pegawai Negeri Sipil Menurut Pemerintah Daerah dan Jenis Kelamin, 2021
Table *Number of Civil Servants by Local Government and Sex, 2021*

Pemerintah Daerah <i>Local Government</i>	Laki-Laki <i>Male</i>	Perempuan <i>Female</i>	Jumlah <i>Total</i>
(1)	(2)	(3)	(4)
Pemerintah Daerah Kecamatan Cimenyan	22	1	23
Pemerintah Daerah Desa/Kelurahan Cibeunying	-	-	-
Pemerintah Daerah Desa/Kelurahan Padasuka	-	-	-
Pemerintah Daerah Desa/Kelurahan Mandalamekar	-	-	-
Pemerintahan Daerah Desa/Kelurahan Cikadut	-	-	-
Pemerintah Daerah Desa/Kelurahan Sindanglaya	-	-	-
Pemerintah Daerah Desa/Kelurahan Mekarmanik	-	-	-
Pemerintah Daerah Desa/Kelurahan Cimenyan	-	-	-
Pemerintah Daerah Desa/Kelurahan Mekarsaluyu	-	-	-
Pemerintahan Daerah Desa/Kelurahan Ciburial	-	-	-

Catatan/Note: ...

Sumber/Source: BPS, Pendataan Potensi Desa (Podes) 2021/BPS-Statistics Indonesia, Village Potential Data Collecting 2021 data Collecting 2021

Tabel 2.2.2
Table

**Jumlah Pegawai Negeri Sipil Pemerintah Daerah
Kecamatan Cimenyan Menurut Tingkat Pendidikan dan
Jenis Kelamin, 2021**
*Number of Civil Servants of Cimenyan District Government
by Educational Level and Sex, 2021*

Tingkat Pendidikan <i>Educational Level</i>	Laki-Laki <i>Male</i>	Perempuan <i>Female</i>	Jumlah <i>Total</i>
(1)	(2)	(3)	(4)
Sekolah Dasar (SD) <i>Primary School</i>	0	0	0
SMP/Sederajat <i>Junior High School</i>	0	1	1
SMA/Sederajat <i>Senior High School</i>	12	0	12
Diploma I/Akta I <i>Diploma I/Akta I</i>	0	0	0
Diploma II/Akta II <i>Diploma II/Akta II</i>	0	0	0
Diploma III/Akta III <i>Diploma III/Akta III</i>	1	0	1
Diploma IV/Akta IV <i>Diploma IV/Akta IV</i>	0	0	0
S1/Sarjana <i>Under Graduate/Bachelor</i>	9	0	9
S2/Pasca Sarjana <i>Graduate</i>	0	0	0
S3/Doktor/Ph.D <i>Post Graduate</i>	0	0	0
Jumlah/Total	22	1	23

Catatan/Note: ...

Sumber/Source: BPS, Pendataan Potensi Desa (Podes) 2021/BPS-Statistics Indonesia, Village Potential Data Collecting 2021

03

**PENDUDUK
POPULATION**

<https://bandungkab.bps.go.id>

PENJELASAN TEKNIS

1. Penduduk Indonesia adalah semua orang yang berdomisili di wilayah teritorial Indonesia selama 6 bulan atau lebih dan atau mereka yang berdomisili kurang dari 6 bulan tetapi bertujuan menetap
2. Laju pertumbuhan penduduk adalah angka yang menunjukkan persentase pertambahan penduduk dalam jangka waktu tertentu.
3. Kepadatan penduduk adalah rasio banyaknya penduduk per kilometer persegi.
4. Rasio jenis kelamin adalah perbandingan antara penduduk laki-laki dan penduduk perempuan pada suatu wilayah dan waktu tertentu. Biasanya dinyatakan dengan banyaknya penduduk laki-laki untuk 100 penduduk perempuan.
5. Distribusi penduduk adalah pola persebaran penduduk di suatu wilayah, baik berdasarkan batas-batas geografis maupun berdasarkan batas-batas administrasi pemerintahan.
6. Komposisi penduduk adalah pola persebaran penduduk menurut karakteristiknya, contoh: penduduk menurut kelompok umur, penduduk menurut jenis kelamin

TECHNICAL NOTES

1. Indonesian population are all people who have been domiciled in the territory of Indonesia for 6 months or more and or who have been domiciled for less than 6 months but aim to settle.
2. The population growth rate is a number that shows the percentage of population increase in a certain period of time.
3. Population density is the ratio of the number of inhabitants per square kilometer.
4. Gender ratio is the ratio between male population and female population in a certain region and time. Usually expressed by the number of male population for 100 female population.
5. Population distribution is the pattern of population distribution in an area, both based on geographical boundaries and based on administrative administrative boundaries.
6. Population composition is the pattern of population distribution according to its characteristics, for example: population by age Rumah.

7. *Rumah tangga adalah seseorang atau sekelompok orang yang mendiami sebagian atau seluruh bangunan fisik/sensus dan biasanya tinggal bersama serta pengelolaan makan dari satu dapur. Yang dimaksud makan dari satu dapur adalah jika pengurusan kebutuhan sehari-harinya dikelola bersama-sama menjadi satu.*
8. *Anggota rumah tangga adalah semua orang yang biasanya bertempat tinggal di suatu rumah tangga, baik yang berada di rumah pada waktu pencacahan maupun yang sementara tidak ada.*
9. *Penduduk usia kerja adalah penduduk yang berumur 15 tahun ke atas.*
10. *Angkatan kerja adalah penduduk usia kerja (15 tahun ke atas) yang bekerja, punya pekerjaan namun sementara tidak bekerja, dan pengangguran*
11. *Bekerja adalah kegiatan ekonomi yang dilakukan oleh seseorang dengan maksud memperoleh atau membantu memperoleh pendapatan atau keuntungan dan lamanya bekerja paling sedikit 1 jam secara terus menerus dalam seminggu yang lalu (termasuk pekerja keluarga tanpa upah yang membantu dalam suatu usaha/kegiatan ekonomi).population by sex*
7. *A household is a person or group of people who inhabit part or all of a physical / census building and usually live together and manage meals from one kitchen. What is meant by eating from one kitchen is if the management of daily needs is managed together into one.*
8. *Household members are all people who usually reside in a household, both those who were at home at the time of enumeration or who were temporarily absent.*
9. *Working age population is population aged 15 years and over.*
10. *The labor force is the working age population (15 years and over) who work, have jobs but are temporarily unemployed, and unemployed*
11. *Work is an economic activity carried out by a person with the intention of obtaining or helping to obtain income or profit and the duration of working at least 1 hour continuously in the past week (including unpaid family workers who help in a business / economic activity).*

ULASAN

Penduduk merupakan bagian Penting dari sebuah Komponen Perencanaan Pembangunan. Maka kependudukan merupakan salah satu isu penting dalam perencanaan maupun evaluasi hasil pembangunan. Berbagai indikator kependudukan dapat digunakan untuk melihat kondisi suatu wilayah, seperti adanya laju pertumbuhan, kepadatan penduduk, penduduk menurut kelompok umur serta indikator-indikator lainnya. Dari berbagai indikator tersebut maka masalah kependudukan di dalam proses pembangunan dapat diidentifikasi dan dievaluasi.

Adapun komposisi jumlah penduduk Kecamatan Cimenyan berdasarkan hasil Data Konsolidasi bersih Kemeddagri Semester 2 Tahun 2021 ini tercatat 108.610 jiwa, dengan sex ratio 104 yang artinya jumlah penduduk Laki-laki 4 persen lebih banyak dibandingkan dengan jumlah penduduk Perempuan, Komposisi Penduduk Kecamatan Cimenyan menurut struktur kelompok umur dapat digambarkan yang berumur 0-14 tahun 27.420 orang, 15-64 tahun 81.629 Orang dan 65 keatas 6.577 orang di tahun 2021

Kepadatan penduduk di Kecamatan Cimenyan pada tahun 2021 tercatat kurang lebih sebesar 2.676 jiwa/ Km².

DESCRIPTION

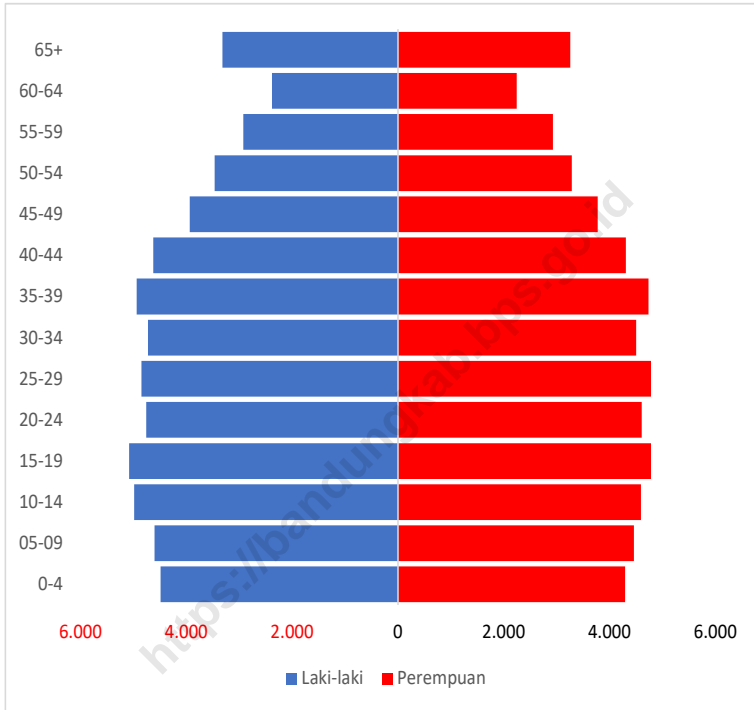
Residents are an important part of a Development Planning Component. So population is one of the important issues in planning and evaluating the results of development. Various population indicators can be used to see the condition of an area, such as the growth rate, population density, population by age group and other indicators. From these various indicators, population problems in the development process can be identified and evaluated.

The composition of the population of Cimenyan District based on the results of the Ministry of Home Affairs' net Consolidated Data for Semester 2 of 2021 was recorded at 108.610 people, with a sex ratio of 104, which means that the number of male residents is 4 percent more than the female population. can be described aged 0-14 years 27.420 people, 15-64 years 81.629 people and 65 and over 6.577 people in 2021

Population density in Cimenyan District in 2021 was recorded at approximately 2.676 inhabitants / Km².

Gambar 3.1
Figures

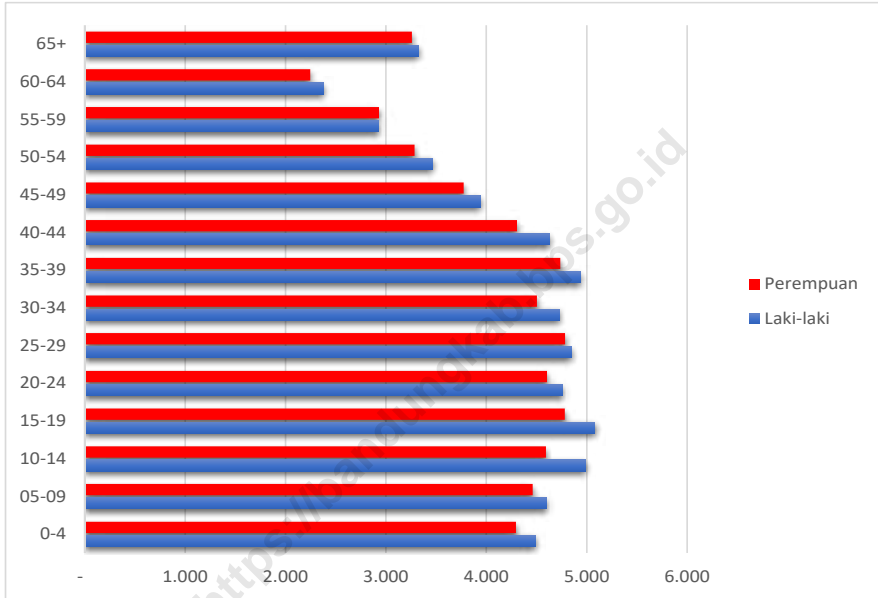
Paramida Penduduk Kecamatan Cimencyan 2021
Population Pyramid of Cimencyan District 2021



Sumber/Source : Berdasarkan Peraturan Menteri Dalam Negeri No. 66 Tahun 2011 tanggal 28 Desember 2011
Based on Minister Of Home Affairs Regulation No 66/2011, December 28,2011

Gambar 3.1.2
Figures

Jumlah Penduduk Menurut Kelompok Umur dan Jenis Kelamin di Kecamatan Cimenyan, 2021
Population by Age Groups and Sex in Cimenyan Subdistrict, 2021



Sumber/Source : Data Konsolidasi Bersih Kemendagri Semester.2 Tahun 2021

3 PENDUDUK POPULATION

Tabel 3.1 Penduduk, Distribusi Persentase Penduduk, Kepadatan Penduduk, Rasio Jenis Kelamin Penduduk Menurut Desa/ Kelurahan di Kecamatan Cimenyan , 2021
Population, Percentage Distribution of Population, Population Density, and Population Sex Ratio by Villages/ Kelurahan in Cimenyan Subdistrict, 2021

Desa/Kelurahan Village/Kelurahan	Penduduk/Population		
	Laki-Laki/Male	Perempuan/Female	Jumlah/Total
(1)	(2)	(3)	(4)
CIBEUNYING	13.975	13.684	27.659
PADASUKA	8.786	8.432	17.218
MANDALAMEKAR	3.503	3.347	6.850
CIKADUT	5.260	4.915	10.175
SINDANGLAYA	3.193	3.204	6.397
MEKARMANIK	4.406	4.212	8.618
CIMENYAN	7.803	7.428	15.231
MEKARSALUYU	2.106	2.014	4.120
CIBURIAL	6.299	6.043	12.342
Kec. Cimenyan Cimenyan Subdistrict	55.331	53.279	108.610

Catatan/Note: ¹ Hasil SP2021 (September)/The result Of the 2021 Population Census (September)

² Laju pertumbuhan penduduk dihitung berdasarkan penduduk hasil SP2010 dengan kondisi desa/kelurahan tahun 2021, dibandingkan dengan penduduk penduduk hasil SP2021/The growth rate refers to the change of population resulting from 2010 Population census with villages/kelurahan conditions in 2021 and population resulting from 2021 Population Census

³ Laju pertumbuhan penduduk terlalu tinggi atau negatif karena adanya perubahan wilayah pada desa/kelurahan antara SP2010 dan SP2021/The growth rate is too high or negative due to changes in the area of the village/kelurahan between SP2010 and SP2021

Sumber/Source: Data Konsolidasi Bersih Kemendagri Semester.2 Tahun 2021

Lanjutan Tabel/*Continued Table 3.1*

Desa/Kelurahan Village/Kelurahan	Persentase Penduduk Percentage of Total Population	Kepadatan Penduduk (per Km²) Population Density per sq.km	Rasio Jenis Kelamin Penduduk Population Sex Ratio
(1)	(5)	(6)	(7)
CIBEUNYING	25,47	8.087	102
PADASUKA	15,85	8.524	104
MANDALAMEKAR	6,31	3.477	105
CIKADUT	9,37	3.449	107
SINDANGLAYA	5,89	3.998	100
MEKARMANIK	7,93	1.152	105
CIMENYAN	14,02	1.449	105
MEKARSALUYU	3,79	888	105
CIBURIAL	11,36	2.060	104
Kec. Cimenyan Cimenyan Subdistrict	100,00	2.676	104

Catatan/*Note*: ...Sumber/*Source* : BPS, Pendataan Potensi Desa (Podes) 2021/BPS-Statistics Indonesia, Village Potential Data Collecting 2021

Tabel
Table 3.2

Jumlah Penduduk Menurut Kelompok Umur dan Jenis Kelamin di Kecamatan Cimenyan, 2021
Population by Age Groups and Sex in Cimenyan Subdistrict, 2021

Kelompok Umur Age Groups	Jenis Kelamin/Sex		
	Laki-Laki Male	Perempuan Female	Jumlah Total
(1)	(2)	(3)	(4)
0-4	4.485	4.294	8.779
5-9	4.599	4.462	9.061
10-14	4.986	4.594	9.580
15-19	5.080	4.781	9.861
20-24	4.758	4.605	9.363
25-29	4.847	4.785	9.632
30-34	4.725	4.504	9.229
35-39	4.937	4.737	9.674
40-44	4.627	4.306	8.933
45-49	3.938	3.774	7.712
50-54	3.464	3.285	6.749
55-59	2.922	2.930	5.852
60-64	2.379	2.245	4.624
65+	3.319	3.258	6.577
Kec. Cimenyan Cimenyan Subdistrict	59.066	56.560	115.626

Catatan/Note: ¹ Hasil SP2010 (Mei)/The result of the 2010 Population Census (May)

² Hasil Proyeksi Penduduk Indonesia 2015–2045 (Pertengahan tahun/Juni)/The result of Indonesia Population Projection 2010–2035 (mid year/June)

³ Rata-rata Laju Pertumbuhan Penduduk per tahun 2000–2010 untuk Aceh dihitung dengan menggunakan data Sensus Penduduk Aceh Nias (SPAN) 2005 dan SP2010/Annual growth rate of population 2000–2010 to Aceh was calculated using data Aceh Nias Population Census (SPAN) 2005 and 2010 Population Census

Sumber/Source: Data Konsolidasi Bersih Kemendagri Semester.2 Tahun 2021

BPS, Sensus Penduduk (SP) 2010 dan Proyeksi Penduduk Indonesia 2015–2045/BPS-Statistics Indonesia, 2010 Population Census and Indonesia Population Projection 2015–2045 dan

04

SOSIAL DAN KESEJAHTERAAN RAKYAT ***SOCIAL AND WELFARE***

<https://bandungkab.bps.go.id>

PENJELASAN TEKNIS

1. Tidak/belum pernah sekolah adalah mereka yang tidak pernah atau belum pernah terdaftar dan tidak pernah atau belum pernah aktif mengikuti pendidikan di suatu jenjang pendidikan formal. Termasuk juga yang tamat/belum tamat taman kanak-kanak tetapi tidak melanjutkan ke sekolah dasar.
2. Masih bersekolah adalah mereka yang terdaftar dan aktif mengikuti pendidikan formal dan nonformal (Paket A, B, atau C), baik pendidikan dasar, menengah maupun pendidikan tinggi. Bagi mahasiswa yang sedang cuti dianggap masih bersekolah
3. Tidak bersekolah lagi adalah mereka yang pernah terdaftar dan aktif mengikuti pendidikan di suatu jenjang pendidikan formal dan nonformal (Paket A, B, atau C), tetapi pada saat pencacahan tidak lagi terdaftar dan tidak aktif mengikuti pendidikan.
4. Tamat sekolah adalah menyelesaikan pelajaran yang ditandai dengan lulus ujian akhir pada kelas atau tingkat terakhir suatu jenjang pendidikan di sekolah negeri maupun swasta dengan mendapatkan tanda tamat belajar/ijazah. Seseorang yang belum mengikuti pelajaran

TECHNICAL NOTES

1. *Never / never attended school are those who have never or never been registered and have never or have never been actively attending education at a formal education level. Including those who have graduated / not yet completed kindergarten but did not continue to elementary school.*
2. *Still in school are those who are registered and actively participate in formal and non-formal education (Package A, B, or C), both primary, secondary and higher education. For students who are on leave it is considered still in school*
3. *No longer attending school are those who have registered and actively participated in education at a level of formal and non-formal education (Package A, B, or C), but at the time of enumeration they are no longer registered and are not actively following education.*
4. *Completion of school is completing lessons marked by passing the final exam at class or the last level of an education level in public and private schools by getting a graduation mark / diploma. A person who has not yet taken a course in the*

- pada kelas tertinggi tetapi telah mengikuti ujian akhir dan lulus dianggap tamat sekolah
- class but has taken the final exam and passed is considered to have finished school*
5. Dapat membaca dan menulis artinya dapat membaca dan menulis kata-kata/kalimat sederhana dengan suatu aksara tertentu.

5. Can read and write means to be able to read and write simple words /sentences with a certain character.
 6. Jalur Pendidikan di Indonesia terdiri atas pendidikan formal, Pendidikan nonformal, dan pendidikan informal

6. The education track in Indonesia consists of formal education, non-formal education, and informal education
 7. Jenjang Pendidikan Formal terdiri atas pendidikan dasar, pendidikan menengah, dan pendidikan tinggi. Jenis pendidikan yang diajarkan mencakup pendidikan umum, kejuruan, akademik, profesi, vokasi keagamaan, dan khusus.

7. The level of formal education consists of basic education, secondary education and higher education. The type of education taught includes general, vocational, academic, professional, religious, and special vocational education.
 8. Pendidikan Dasar berbentuk Sekolah Dasar (SD) dan Madrasah Ibtidaiyah (MI) atau bentuk lain yang sederajat serta Sekolah Menengah Pertama (SMP) dan Madrasah Tsanawiyah (MTs), atau bentuk lain yang sederajat.

8. Elementary Education in the form of Elementary Schools (SD) and Madrasah Ibtidaiyah (MI) or other equivalent forms as well as Junior High Schools (SMP) and Madrasah Tsanawiyah (MTs), or other forms of equivalent.
 9. Pendidikan Menengah berbentuk Sekolah Menengah Atas (SMA), Madrasah Aliyah (MA), Sekolah Menengah Kejuruan (SMK), dan Madrasah Aliyah Kejuruan (MAK), atau bentuk lain yang sederajat

9. Secondary education in the form of High School (SMA), Madrasah Aliyah (MA), Vocational High School (SMK), and Vocational Aliyah Madrasah (MAK), or other forms of equivalent

ULASAN

Keadaan sosial budaya suatu masyarakat adalah salah satu indikator keberhasilan pembangunan yang dapat dilihat secara kasat mata. Dari berbagai macam keadaan sosial akan dirangkum dalam beberapa indikator, seperti indikator pendidikan, kesehatan dan keluarga berencana, serta agama.

Salah satu indikator keberhasilan pembangunan manusia adalah kemajuan dibidang pendidikan. Di Kecamatan Cimenyan pada tahun 2021 jumlah Sekolah Dasar/Sederajat, SMP/Sederajat dan SMA/Sederajat masing-masing tercatat sebanyak 52, 21 dan 6 unit sekolah

Pembangunan kesehatan bertujuan untuk meningkatkan kesadaran, kemauan dan kemampuan hidup sehat bagi setiap orang agar terwujud derajat kesehatan yang optimal. Untuk mencapai tujuan tersebut pondasi dasarnya adalah fasilitas kesehatan yang murah, representatif serta mudah diakses diharapkan dapat meningkatkan kesadaran untuk hidup sehat. Jumlah fasilitas kesehatan yang ada di Kecamatan Cimenyan pada tahun 2021 tercatat sebanyak 0 Rumah sakit, 5 Puskesmas, 4 Poliklinik dan 2 apotek

Kehidupan beragama diatur dalam UUD 1945 Pasal 29 dan Sila Pertama Pancasila. Kehidupan beragama dikembangkan dan diarahkan untuk peningkatan ahlak demi kepentingan bersama untuk membangun masyarakat adil dan makmur.

Jumlah tempat peribadatan umat Islam di tahun 2021 tercatat sebanyak 225 Masjid, 33 Langgar dan Mushola. Tempat peribadatan lainnya tercatat sebanyak 1 Gereja Kristen, dan selain yang di atas Tempat peribadatan lainnya tidak ada.

DESCRIPTION

socio-cultural situation of a community is one indicator of the success of development that can be seen in plain view. From various social conditions will be summarized in several indicators, such as indicators of education, health and family planning, and religion.

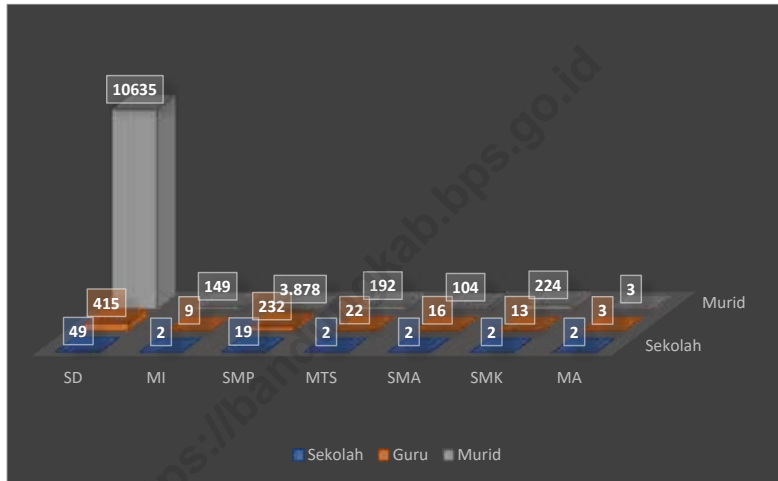
One indicator of the success of human development is progress in the field of education. In Cimenyan Subdistrict in 2021 the number of Elementary Schools / Equals, Junior High Schools / Equals and High Schools / Equals was recorded at 52, 21 and 6 school units respectively

Health development aims to increase awareness, willingness and ability to live healthy for everyone in order to realize optimal health status. To achieve this goal, the basic foundation is health facilities that are cheap, representative and easily accessible, which are expected to increase awareness for healthy living. The number of health facilities in Cimenyan District in 2021 was recorded as 0 hospital, 5 Puskesmas, 4 polyclinics and 2 pharmacies

Religious life is regulated in Article 29 of the 1945 Constitution and First Principles of Pancasila. Religious life is developed and directed to increase the morality in the common interest of building a just and prosperous society.

The number of places of worship of Muslims in 2021 was recorded as many as 225 mosques, 33 mosques and mosque. Other places of worship are recorded as 1 Christian Churches, and besides those above there are no other places of worship.

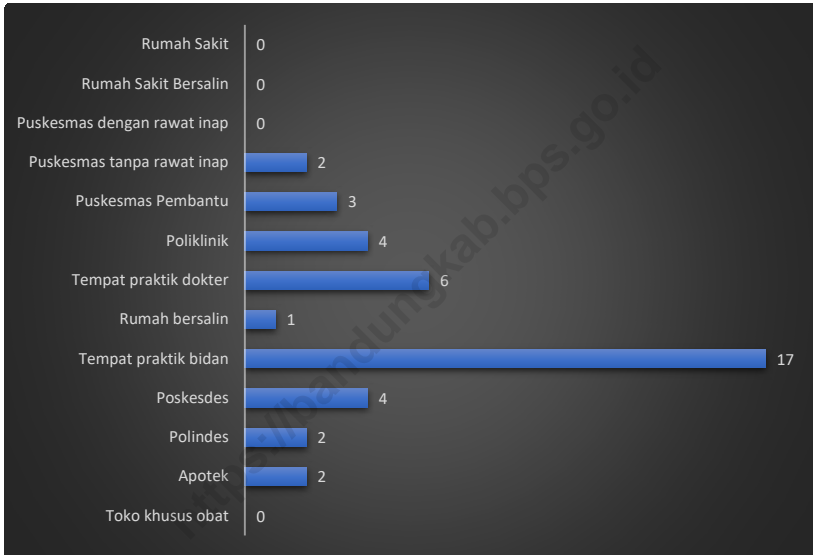
Gambar 4.1 Jumlah Sekolah Menurut Tingkat Pendidikan di Kecamatan Cimenyan,2021
Figures **Numbe of Schools by Educational Level in Cimenyan,2021**



Sumber/Source : BPS, Pendataan Potensi Desa (Podes) 2021/BPS-Statistics Indonesia, Village Potential Data Collecting 2021

Gambar 4.2
Figures

Banyaknya Desa¹/Kelurahan yang Memiliki Sarana Kesehatan Menurut Jenis Sarana Kesehatan di Kecamatan Cimenyan, 2021
Number of Villages¹/Kelurahan Health Facilities by Type of Health Facilities in Cimenyan Subdistrict, 2021



¹Sumber/Source : BPS, Pendataan Potensi Desa (Podes) 2021/BPS-Statistics Indonesia, Village Potential Data Collecting 2021

4.1 PENDIDIKAN EDUCATION

Tabel 4.1.1 Banyaknya Desa/Kelurahan yang Memiliki Fasilitas Sekolah Menurut Tingkat Pendidikan di Kecamatan Cimenyan, 2019–2021
Number of Villages/Kelurahan Having Educational Facilities by Educational Level in Cimenyan Subdistrict, 2019–2021

Tingkat Pendidikan <i>Educational Level</i>	2019	2020	2021
(1)	(2)	(3)	(4)
Sekolah Dasar (SD) <i>Primary School</i>	9	9	9
Madrasah Ibtidaiyah (MI) <i>Madrasah Ibtidaiyah</i>	2	2	2
Sekolah Menengah Pertama (SMP) <i>Junior High School</i>	9	9	9
Madrasah Tsanawiyah (MTs) <i>Madrasah Tsanawiyah (MTs)</i>	2	2	2
Sekolah Menengah Atas (SMA) <i>Senior High School</i>	2	2	2
Sekolah Menengah Kejuruan (SMK) <i>Vocational High School</i>	2	2	2
Madrasah Aliyah (MA) <i>Madrasah Aliyah</i>	2	2	2
Akademi/Perguruan Tinggi <i>Academy/University</i>	3	3	3

Catatan/Note: ¹ Desa pada tabel ini termasuk Unit Permukiman Transmigrasi (UPT) yang masih dibina oleh kementerian terkait/
Villages in this table include Transmigration Settlement Unit which is still fostered by the relevant ministries.

Sumber/Source: BPS, Pendataan Potensi Desa (Podes) 2021 dan 2021/BPS-Statistics Indonesia, *Village Potential Data Collecting 2021 and 2021*

Tabel 4.1.2
Table

Jumlah Sekolah Menurut Tingkat Pendidikan di Kecamatan Cimenyan, 2021/2021 dan 2021/2022
Number of Schools by Educational Level in Cimenyan Subdistrict, 2021/2021 and 2021/2022

Tingkat Pendidikan Educational Level	Negeri/Public		Swasta/Private		Jumlah/Total	
	2020/2021	2021/2022	2020/2021	2021/2022	2020/2021	2021/2022
(1)	(2)	(3)	(4)	(5)	(6)	(7)
Taman Kanak-Kanak (TK) ¹ /Kindergarten ¹	0	0	22	21	22	21
Raudatul Athfal (RA) ² Raudatul Athfal (RA) ²	0	0	15	16	15	16
Sekolah Dasar (SD) ¹ Elementary Schools ¹	42	42	7	7	49	49
Madrasah Ibtidaiyah (MI) ² /Madrasah Ibtidaiyah (MI) ²	0	0	2	2	2	2
Sekolah Menengah Pertama (SMP) ¹ /Junior High Schools ¹	4	4	13	15	17	19
Madrasah Tsanawiyah (MTs) ² /Madrasah Tsanawiyah (MTs) ²	0	0	2	2	2	2
Sekolah Menengah Atas (SMA) ¹ /Senior High Schools ¹	0	0	2	2	2	2
Sekolah Menengah Kejuruan (SMK) ¹ Vocational High Schools ¹	0	0	2	2	2	2
Madrasah Aliyah (MA) ² Madrasah Aliyah (MA) ²	0	0	2	2	2	2

Catatan/Note: ³Seluruh Raudatul Athfal (RA) berstatus swasta/All Raudatul Athfal (RA) are private

Sumber/Source: ¹ Kementerian Pendidikan, Kebudayaan, Riset, dan Teknologi, Sistem Data Pokok Pendidikan, data semester ganjil laporan sampai dengan 30 November 2021/Ministry of Education, Culture, Research, and Technology, Basic Education Data System, odd semester report data up to 30 November 2021

² Kementerian Agama, EMIS, data semester ganjil laporan sampai dengan 17 Februari 2022/Ministry of Religious Affairs, EMIS, odd semester report data up to 17 February 2022

Tabel 4.1.3 Jumlah Guru Menurut Tingkat Pendidikan di Kecamatan Cimenyan, 2021/2021 dan 2021/2022
Table Number of Teachers by Educational Level in Cimenyan Subdistrict, 2021/2021 and 2021/2022

Tingkat Pendidikan Educational Level	Negeri/Public		Swasta/Private		Jumlah/Total	
	2021/2021	2021/2022	2021/2021	2021/2022	2021/2021	2021/2022
(1)	(2)	(3)	(4)	(5)	(6)	(7)
Taman Kanak-Kanak (TK) ¹ /Kindergarten ¹	-	-	75	78	75	78
Raudatul Athfal (RA) ² Raudatul Athfal (RA) ²	-	-	64	74	525	691
Sekolah Dasar (SD) ^{1,3} Elementary Schools ^{1,3}	368	342	91	73	459	415
Madrasah Ibtidaiyah (MI) ² /Madrasah Ibtidaiyah (MI) ²	-	-	7	9	7	9
Sekolah Menengah Pertama (SMP) ^{1,3} / Junior High Schools ^{1,3}	88	86	148	146	236	232
Madrasah Tsanawiyah (MTs) ² /Madrasah Tsanawiyah (MTs) ²	-	-	12	22	12	22
Sekolah Menengah Atas (SMA) ^{1,3} /Senior High Schools ^{1,3}	-	-	17	16	17	16
Sekolah Menengah Kejuruan (SMK) ^{1,3,4} Vocational High Schools ^{1,3,4}	-	-	18	13	18	13
Madrasah Aliyah (MA) ² Madrasah Aliyah (MA) ²	-	-	3	3	3	3

Catatan/Note: ³ Jumlah guru termasuk kepala sekolah dan guru/The total of teachers including headmaster and teacher.

⁴ Guru yang mengajar di dua sekolah atau lebih dihitung di masing-masing sekolah/Teacher who taught in two schools or more counted in every school.

Sumber/Source: ¹ Kementerian Pendidikan, Kebudayaan, Riset, dan Teknologi, Sistem Data Pokok Pendidikan, data semester ganjil laporan sampai dengan 30 November 2021/Ministry of Education, Culture, Research, and Technology, Basic Education Data System, odd semester report data up to 30 November 2021

² Kementerian Agama, EMIS, data semester ganjil laporan sampai dengan 17 Februari 2022/Ministry of Religious Affairs, EMIS, odd semester report data up to 17 February 2022

Tabel 4.1.4
Table

Jumlah Murid Menurut Tingkat Pendidikan di Kecamatan Cimenyan, 2021/2021 dan 2021/2022
Number of Pupils by Educational Level in Cimenyan Subdistrict, 2021/2021 and 2021/2022

Tingkat Pendidikan Educational Level	Negeri/Public		Swasta/Private		Jumlah/Total	
	2021/2021	2021/2022	2021/2021	2021/2022	2021/2021	2021/2022
(1)	(2)	(3)	(4)	(5)	(6)	(7)
Taman Kanak-Kanak (TK) ¹ /Kindergarten ¹	-	-	702	738	702	738
Raudatul Athfal (RA) ² Raudatul Athfal (RA) ²					633	
Sekolah Dasar (SD) ¹ Elementary Schools ¹	9725	9230	1466	1405	10741	10635
Madrasah Ibtidaiyah (MI) ² /Madrasah Ibtidaiyah (MI) ²	-	-	148	149	148	149
Sekolah Menengah Pertama (SMP) ¹ /Junior High Schools ¹	1.819	2.015	1.803	1.863	3.622	3.878
Madrasah Tsanawiyah (MTs) ² /Madrasah Tsanawiyah (MTs) ²	-	-	165	192	165	192
Sekolah Menengah Atas (SMA) ¹ /Senior High Schools ¹	-	-	143	104	143	104
Sekolah Menengah Kejuruan (SMK) ¹ Vocational High Schools ¹	-	-	220	224	220	224
Madrasah Aliyah (MA) ² Madrasah Aliyah (MA) ²	-	-	3	3	3	3

Catatan/Note: ...

Sumber/Source: ¹ Kementerian Pendidikan, Kebudayaan, Riset, dan Teknologi, Sistem Data Pokok Pendidikan, data semester ganjil laporan sampai dengan 30 November 2021/Ministry of Education, Culture, Research, and Technology, Basic Education Data System, odd semester report data up to 30 November 2021

² Kementerian Agama, EMIS, data semester ganjil laporan sampai dengan 17 Februari 2022/Ministry of Religious Affairs, EMIS, odd semester report data up to 17 February 2022

4.2 KESEHATAN HEALTH

Tabel 4.2.1 Banyaknya Desa¹/Kelurahan yang Memiliki Sarana Kesehatan Menurut Jenis Sarana Kesehatan di Kecamatan Cimenyan, 2019–2021
Number of Villages¹/Kelurahan Health Facilities by Type of Health Facilities in Cimenyan Subdistrict, 2019–2021

Jenis Sarana Kesehatan Type of Health Facilities	2019	2020	2021
(1)	(2)	(3)	(4)
Rumah Sakit <i>Hospital</i>	0	0	0
Rumah Sakit Bersalin <i>Maternity Hospital</i>	0	0	0
Poliklinik/Balai Pengobatan <i>Polyclinic</i>	3	4	4
Puskesmas Rawat Inap <i>Public Health Center with Inpatient Care</i>	2	2	2
Puskesmas Tanpa Rawat Inap <i>Public Health Center without Inpatient Care</i>	3	3	3
Apotek <i>Pharmacy</i>	1	2	2

Catatan/Note: ...

Sumber/Source: BPS, Pendataan Potensi Desa (Podes) 2019–2021/BPS-Statistics Indonesia, Village Potential Data Collecting 2019–2021

Tabel 4.2.2
Table

Banyaknya Warga Penderita Kekurangan Gizi Menurut Desa/Kelurahan di Kecamatan Cimenyan, 2021
Number of People with Malnutrition by Villages/Kelurahan in Cimenyan Subdistrict, 2021

Desa/Kelurahan Village/Kelurahan	2021
(1)	(2)
CIBEUNYING	-
PADASUKA	1
MANDALAMEKAR	-
CIKADUT	-
SINDANGLAYA	-
MEKARMANIK	-
CIMENYAN	-
MEKARSALUYU	-
CIBURIAL	-
Kec. Cimenyan Cimenyan Subdistrict	1

Catatan/Note: ...

Sumber/Source: BPS, Pendataan Potensi Desa (Podes) 2021/BPS-Statistics Indonesia, Village Potential Data Collecting 2021

4.3 PERUMAHAN DAN LINGKUNGAN HOUSING AND ENVIRONMENT

Tabel 4.3.1 Banyaknya Desa/Kelurahan Menurut Sumber Air Minum Sebagian Besar Keluarga di Kecamatan Cimenyan, 2019–2021
Number of Villages/Kelurahan by Drinking Water Source of Majority Family in Cimenyan Subdistrict, 2019–2021

Sumber Air Minum Source of Drinking Water	2019	2021	2021
(1)	(2)	(3)	(4)
Air Kemasan Bermerk/Branded Bottled Water			
Air Isi Ulang/Refil Water			2
Leding Dengan Meteran/Metered Piped Water			1
Leding Tanpa Meteran/Non Metered Piped Water			
Sumur Bor atau Pompa/Artesian Well or Pumped Water			1
Sumur/Well			1
Mata Air/Spring			4
Sungai/Danau/Kolam/ Waduk/Situ/ Embung/Bendungan/River/Lake/Pond/ Reservoir/Dam			
Air Hujan/Rainwater			
Lainnya/Others			

Catatan/Note: ...

Sumber/Source: BPS, Pendataan Potensi Desa (Podes) 2019–2021/BPS-Statistics Indonesia, Village Potential Data Collecting 2019–2021

Tabel 4.3.2
Table

Banyaknya Keluarga Menurut Desa/Kelurahan dan Jenis Pengguna Listrik di Kecamatan Cimenyan, 2021
Number of Family by Villages/Kelurahan and Type of Electricity Consumer in Cimenyan Subdistrict, 2021

Desa/Kelurahan <i>Village/Kelurahan</i>	Pengguna Listrik <i>Electricity Consumer</i>			Bukan Pengguna Listrik <i>Not Electricity Consumer</i>
	PLN <i>State Electricity Company</i>	Non PLN <i>Non-State Electricity Company</i>	Jumlah Total	
(1)	(2)	(3)	(4)	(5)
CIBEUNYING	9.071	-	9.071	-
PADASUKA	6.901	-	6.901	-
MANDALAMEKAR	2.261	-	2.261	-
CIKADUT	2.838	-	2.838	-
SINDANGLAYA	2.502	-	2.502	-
MEKARMANIK	2.750	-	2.750	-
CIMENYAN	6.413	-	6.413	-
MEKARSALUYU	1.430	-	1.430	-
CIBURIAL	3.729	-	3.729	-
Kec. Cimenyan <i>Cimenyan Subdistrict</i>	37.895	-	37.895	-

Catatan/Note: ...

Sumber/Source: BPS, Pendataan Potensi Desa (Podes) 2021/BPS-Statistics Indonesia, Village Potential Data Collecting 2021

Tabel 4.3.3 **Banyaknya Desa/Kelurahan Menurut Sumber Penerangan Jalan Utama Desa/Kelurahan di Kecamatan Cimenyan, 2019–2021**
Number of Villages/Kelurahan by Source of Villages/ Kelurahan's Main Street Illumination in Cimenyan Subdistrict, 2019–2021

Sumber Penerangan Jalan Utama <i>Source of Main Street Illumination</i>	2019	2021	2021
(1)	(2)	(3)	(4)
Listrik Pemerintah/ <i>State Electricity</i>	9	9	9
Listrik Non Pemerintah/ <i>Non-State Electricity</i>	-	-	-
Non Listrik/ <i>Non-Electric</i>	-	-	-

Catatan/*Note*: ...

Sumber/*Source*: BPS, Pendataan Potensi Desa (Podes) 2019–2021/*BPS-Statistics Indonesia, Village Potential Data Collecting 2019–2021*

Tabel
Table 4.3.4

Banyaknya Desa/Kelurahan Menurut Penggunaan Fasilitas Tempat Buang Air Besar Sebagian Besar Keluarga di Kecamatan Cimenyan, 2019–2021
Number of Villages/Kelurahan by Toilet Facility Used by Majority Family in Cimenyan Subdistrict, 2019–2021

Fasilitas Tempat Buang Air Besar Toilet Facility	2019	2021	2021
(1)	(2)	(3)	(4)
Jamban/Toilet			
Sendiri/Private	9	9	9
Bersama/Shared	-	-	-
Umum/Public	-	-	-
Bukan Jamban/Non-Toilet	-	-	-
Jumlah/Total	9	9	9

Catatan/Note: ...

Sumber/Source: BPS, Pendataan Potensi Desa (Podes) 2019–2021/BPS-Statistics Indonesia, Village Potential Data Collecting 2019–2021

Tabel
Table 4.3.5

Banyaknya Desa/Kelurahan Menurut Jenis Bahan Bakar untuk Memasak yang Digunakan Sebagian Besar Keluarga di Kecamatan Cimenyan, 2021
Number of Villages/Kelurahan by Type of Cooking Fuel Used by Majority Family in Cimenyan Subdistrict, 2021

Jenis Bahan Bakar untuk Memasak Type of Cooking Fuel	2021
(1)	(2)
Listrik/ <i>Electric</i>	-
Elpiji 5,5 kg/ <i>Blue Gas 5.5 kg-LPG</i>	-
Elpiji 12 kg/ <i>12 kg-LPG</i>	-
Elpiji 3 kg/ <i>3 kg-LPG</i>	9
Gas Kota/ <i>City Gas</i>	-
Biogas/ <i>Biogas</i>	-
Minyak Tanah/ <i>Kerosene</i>	-
Briket/ <i>Briquettes</i>	-
Arang/ <i>Charcoal</i>	-
Kayu Bakar/ <i>Firewood</i>	-
Lainnya/ <i>Others</i>	-
Jumlah/Total	9

Catatan/Note: ...

Sumber/Source: BPS, Pendataan Potensi Desa (Podes) 2021/BPS-Statistics Indonesia, Village Potential Data Collecting 2021

4.4 AGAMA DAN SOSIAL LAINNYA RELIGION AND OTHER SOCIAL AFFAIRS

Tabel 4.4.1 Jumlah Tempat Peribadatan Menurut Desa/Kelurahan di Kecamatan *Cimenyang*, 2021
Table *Number of Worship Places by Villages/Kelurahan in Cimenyang Subdistrict, 2021*

Desa/Kelurahan <i>Village/Kelurahan</i>	Masjid <i>Mosque</i>	Mushola <i>Pray Room</i>	Gereja Protestan <i>Protestant Church</i>	Gereja Katholik <i>Catholic Church</i>	Pura <i>Temple</i>	Vihara
(1)	(2)	(3)	(4)	(5)	(6)	(7)
CIBEUNYING	29	12	1	0	0	0
PADASUKA	29	0	0	0	0	0
MANDALAMEKAR	12	4	0	0	0	0
CIKADUT	28	8	0	0	0	0
SINDANGLAYA	16	0	0	0	0	0
MEKARMANIK	29	8	0	0	0	0
CIMENYAN	35	0	0	0	0	0
MEKARSALUYU	11	1	0	0	0	0
CIBURIAL	36	0	0	0	0	0
Kec. Cimenyang <i>Cimenyang Subdistrict</i>	225	33	1	0	0	0

Catatan/Note: ...

Sumber/Source: BPS, Pendataan Potensi Desa (Podes) 2021/BPS-Statistics Indonesia, Village Potential Data Collecting 2021

Tabel 4.4.2
Table

**Banyaknya Kejadian Bencana Alam Menurut Desa/
Kelurahan dan Jenis Bencana Alam di Kecamatan
Cimemyan, 2021**
*Number of Natural Disaster Events by Villages/Kelurahan
and Type of Natural Disaster in Cimemyan Subdistrict,
2021*

Desa/Kelurahan <i>Village/Kelurahan</i>	Gempa Bumi <i>Earthquake</i>	Tsunami <i>Tsunami</i>	Gunung Meletus <i>Volcanic Eruption</i>	Tanah Longsor <i>Landslide</i>
(1)	(2)	(3)	(4)	(5)
CIBEUNYING	-	-	-	-
PADASUKA	-	-	-	-
MANDALAMEKAR	-	-	-	-
CIKADUT	-	-	-	-
SINDANGLAYA	-	-	-	-
MEKARMANIK	-	-	-	-
CIMENYAN	-	-	-	-
MEKARSALUYU	-	-	-	-
CIBURIAL	-	-	-	-
Kec. Cimemyan <i>Cimemyan Subdistrict</i>	-	-	-	-

Lanjutan Tabel/*Continued Table* 4.4.2

Desa/Kelurahan Village/Kelurahan	Banjir Floods	Banjir Bandang Flash Floods	Kekeringan Drought	Kebakaran Hutan dan Lahan Forest and Land Fires
(1)	(6)	(7)	(8)	(9)
CIBEUNYING	-	-	-	-
PADASUKA	-	-	-	-
MANDALAMEKAR	-	-	-	-
CIKADUT	-	-	-	-
SINDANGLAYA	-	-	-	-
MEKARMANIK	-	-	-	-
CIMENYAN	-	-	-	-
MEKARSALUYU	-	-	-	-
CIBURIAL	-	-	-	-
Kec. Cimenyan Cimenyan Subdistrict	-	-	-	-

Lanjutan Tabel/*Continued Table 4.4.2*

Desa/Kelurahan Village/Kelurahan	Angin Puyuh/ Puting Beliung/ Topan Tornado/Typhoon	Gelombang Pasang Tidal Wave	Abrasi Abrasion
(1)	(10)	(11)	(12)
CIBEUNYING	-	-	-
PADASUKA	-	-	-
MANDALAMEKAR	-	-	-
CIKADUT	-	-	-
SINDANGLAYA	-	-	-
MEKARMANIK	-	-	-
CIMENYAN	-	-	-
MEKARSALUYU	-	-	-
CIBURIAL	-	-	-
Kec. Cimenyan Cimenyan Subdistrict	-	-	-

Catatan/Note: ...

Sumber/Source: BPS, Pendataan Potensi Desa (Podes) 2021/BPS-Statistics Indonesia, Village Potential Data Collecting 2021

Tabel 4.4.3
Table

Banyaknya Korban Jiwa Akibat Bencana Alam Menurut Desa/Kelurahan dan Jenis Bencana Alam di Kecamatan Cimenyan, 2021
Number of Fatalities Due to Natural Disasters by Villages/ Kelurahan and Type of Natural Disaster in Cimenyan Subdistrict, 2021

Desa/Kelurahan <i>Village/Kelurahan</i>	Gempa Bumi <i>Earthquake</i>	Tsunami <i>Tsunami</i>	Gunung Meletus <i>Volcanic Eruption</i>	Tanah Longsor <i>Landslide</i>
(1)	(2)	(3)	(4)	(5)
CIBEUNYING	-	-	-	-
PADASUKA	-	-	-	-
MANDALAMEKAR	-	-	-	-
CIKADUT	-	-	-	-
SINDANGLAYA	-	-	-	-
MEKARMANIK	-	-	-	-
CIMENYAN	-	-	-	-
MEKARSALUYU	-	-	-	-
CIBURIAL	-	-	-	-
Kec. Cimenyan Cimenyan Subdistrict	-	-	-	1

Lanjutan Tabel/Continued Table 4.4.3

Desa/Kelurahan Village/Kelurahan	Banjir Floods	Banjir Bandang Flash Floods	Kekeringan Drought	Kebakaran Hutan dan Lahan Forest and Land Fires
(1)	(6)	(7)	(8)	(9)
CIBEUNYING	-	-	-	-
PADASUKA	-	-	-	-
MANDALAMEKAR	-	-	-	-
CIKADUT	-	-	-	-
SINDANGLAYA	-	-	-	-
MEKARMANIK	-	-	-	-
CIMENYAN	-	-	-	-
MEKARSALUYU	-	-	-	-
CIBURIAL	-	-	-	-
Kec. Cimenyan Cimenyan Subdistrict	-	-	-	-

Lanjutan Tabel/*Continued Table* 4.4.3

Desa/Kelurahan Village/Kelurahan	Angin Puyuh/ Puting Beliung/ Topan Tornado/Typhoon	Gelombang Pasang Tidal Wave	Abrasi Abrasion
(1)	(10)	(11)	(12)
CIBEUNYING	-	-	-
PADASUKA	-	-	-
MANDALAMEKAR	-	-	-
CIKADUT	-	-	-
SINDANGLAYA	-	-	-
MEKARMANIK	-	-	-
CIMENYAN	-	-	-
MEKARSALUYU	-	-	-
CIBURIAL	-	-	-
Kec. Cimenyan Cimenyan Subdistrict	-	-	-

Catatan/Note: ...

Sumber/Source: BPS, Pendataan Potensi Desa (Podes) 2021/BPS-Statistics Indonesia, Village Potential Data Collecting 2021

Tabel 4.4.4
Table

Keberadaan Fasilitas/Upaya Antisipasi/Mitigasi Bencana Alam Menurut Desa/Kelurahan di Kecamatan Cimenyan, 2021
Existence of Facilities/Efforts for Anticipation/Mitigation of Natural Disasters by Villages/Kelurahan by Villages/Kelurahan in Cimenyan Subdistrict, 2021

Desa/Kelurahan Village/Kelurahan	Sistem Peringatan Dini Bencana Alam Natural Disaster Early Warning System	Sistem Peringatan Dini Khusus Tsunami Tsunami Early Warning System	Perlengkapan Keselamatan Safety Equipment
(1)	(2)	(3)	(4)
CIBEUNYING	TIDAK ADA	TIDAK ADA	TIDAK ADA
PADASUKA	TIDAK ADA	TIDAK ADA	TIDAK ADA
MANDALAMEKAR	TIDAK ADA	TIDAK ADA	TIDAK ADA
CIKADUT	TIDAK ADA	TIDAK ADA	TIDAK ADA
SINDANGLAYA	TIDAK ADA	TIDAK ADA	TIDAK ADA
MEKARMANIK	TIDAK ADA	TIDAK ADA	TIDAK ADA
CIMENYAN	TIDAK ADA	TIDAK ADA	TIDAK ADA
MEKARSALUYU	TIDAK ADA	TIDAK ADA	TIDAK ADA
CIBURIAL	TIDAK ADA	TIDAK ADA	TIDAK ADA

Isian kolom 2, 4-6: "Ada", "Tidak Ada"

Isian kolom3: "Bukan Wilayah Potensi Tsunami", "Ada", "Tidak Ada"

Lanjutan Tabel/*Continued Table 4.4.4*

Desa/Kelurahan Village/Kelurahan	Rambu-Rambu dan Jalur Evakuasi Bencana Sign and Evacuation Route	Pembuatan, Perawatan, atau Normalisasi: Sungai, Kanal, Tanggul, Parit, Drainase, Waduk, Pantai, dll Manufacture, Maintenance, or Normalization: Rivers, Canals, Embankment, etc
(1)	(5)	(6)
CIBEUNYING	ADA	ADA
PADASUKA	TIDAK ADA	TIDAK ADA
MANDALAMEKAR	TIDAK ADA	TIDAK ADA
CIKADUT	TIDAK ADA	ADA
SINDANGLAYA	TIDAK ADA	ADA
MEKARMANIK	TIDAK ADA	TIDAK ADA
CIMENYAN	TIDAK ADA	TIDAK ADA
MEKARSALUYU	TIDAK ADA	TIDAK ADA
CIBURIAL	TIDAK ADA	ADA

Catatan/*Note*: ...Sumber/*Source*: BPS, Pendataan Potensi Desa (Podes) 2021/*BPS-Statistics Indonesia, Village Potential Data Collecting 2021*

Tabel
Table 4.4.5

Banyaknya Desa/Kelurahan yang Memiliki Kelompok Kegiatan Olahraga Menurut Jenis Olahraga dan Ketersediaan Fasilitas/Lapangan Olahraga di Kecamatan Cimenyan, 2021
Number of Villages/Kelurahan Having Sport Activities Groups by Type of Sport and Availability of Sport Facilities/Fields in Cimenyan Subdistrict, 2021

Jenis Olahraga <i>Type of Sport</i>	Kondisi Fasilitas/Lapangan Olahraga <i>Condition of Sport Facilities/Fields</i>			Tidak Ada Fasilitas/ Lapangan Olahraga <i>No Sport Facilities/ Fields</i>
	Baik	Rusak Sedang	Rusak Parah	
(1)	(2)	(3)	(4)	(5)
Sepak Bola/ <i>Soccer</i>	3	2	1	3
Bola Voli/ <i>Volley Ball</i>	4	5	0	0
Bulu Tangkis/ <i>Badminton</i>	7	1	0	1
Bola Basket/ <i>Basket Ball</i>	0	0	0	9
Tenis Lapangan/ <i>Court Tennis</i>	1	0	0	8
Tenis Meja/ <i>Table Tennis</i>	7	1	0	1
Futsal/ <i>Futsal</i>	4	0	0	5
Renang/ <i>Swimming</i>	1	0	0	8
Bela Diri/ <i>Martial Arts</i>	5	0	0	4
Bilyard/ <i>Billiards</i>	0	0	0	9
Fitness, Aerobik, dll/ <i>Fitness, Aerobics, etc</i>	2	0	0	7
Lainnya/ <i>Others</i>	0	0	0	9

Catatan/*Note*: ...

Sumber/*Source*: BPS, Pendataan Potensi Desa (Podes) 2021/BPS-Statistics Indonesia, Village Potential Data Collecting 2021

05

**PERTANIAN
AGRICULTURE**

<https://bandungkab.bps.go.id>

PENJELASAN TEKNIS

1. Lorem ipsum dolor sit amet, Tanaman sayuran semusim adalah tanaman sumber vitamin, garam mineral dan lain-lain yang dikonsumsi dari bagian tanaman yang berupa daun, bunga, buah dan umbinya, yang berumur kurang dari satu tahun.
2. Tanaman buah-buahan semusim adalah tanaman sumber vitamin, garam mineral dan lain-lain yang dikonsumsi dari bagian tanaman yang berupa buah, berumur kurang dari satu tahun, tidak berbentuk pohon/rumpun tetapi menjalar dan berbatang lunak.
3. Tanaman buah-buahan tahunan adalah tanaman sumber vitamin, garam mineral dan lain-lain yang dikonsumsi dari bagian tanaman yang berupa buah dan merupakan tanaman tahunan.
4. Tanaman sayuran tahunan adalah tanaman sumber vitamin, garam mineral dan lain-lain yang dikonsumsi dari bagian tanaman yang berupa daun dan atau buah yang berumur lebih dari satu tahun.
5. Tanaman biofarmaka adalah tanaman yang bermanfaat untuk obat-obatan, kosmetik dan kesehatan yang dikonsumsi atau digunakan dari bagian-bagian tanaman seperti daun, batang, buah, umbi (rimpang) ataupun akar.

TECHNICAL NOTES

1. *Seasonal vegetable plants are sources of vitamins, mineral salts, etc., which are consumed from plant parts in the form of leaves, flowers, fruits and tubers, which are less than one year old.*
2. *Annual fruit plants are plant sources of vitamins, mineral salts and others which are consumed from plant parts in the form of fruit, less than one year old, not in the form of trees / clumps but spread and soft trunked.*
3. *Annual fruit plants are plant sources of vitamins, mineral salts and others which are consumed from plant parts in the form of fruit and are annual plants.*
4. *Annual vegetable crops are plant sources of vitamins, mineral salts and others which are consumed from plant parts in the form of leaves and / or fruits that are more than one year old.*
5. *Biopharmaca plants are plants that are useful for medicines, cosmetics and health that are consumed or used from plant parts such as leaves, stems, fruits, tubers (rhizomes) or roots.*
6. *Ornamental plants are plants that have a good value of beauty in shape, color of leaves, crowns and*

6. Tanaman hias adalah tanaman yang mempunyai nilai keindahan baik bentuk, warna daun, tajuk maupun bunganya, sering digunakan untuk penghias pekarangan dan lain sebagainya.
 7. Luas panen adalah luas tanaman sayuran, buah-buahan, biofarmaka dan tanaman hias yang yang diambil hasilnya/ dipanen pada periode pelaporan. Luas panen untuk tanaman sayuran: luas tanaman yang dipanen sekaligus/habis/ dibongkar dan luas tanaman yang dipanen berkali-kali (lebih dari satu kali)/belum habis.
 8. Tanaman yang dipanen sekaligus/ habis/dibongkar adalah tanaman yang sehabis panen langsung dibongkar/dicabut, terdiri dari bawang merah, bawang putih, bawang daun, kentang, kol/kubis, kembang kol, petsai/sawi, wortel, lobak dan kacang merah.
 9. Tanaman yang dipanen berkali-kali (lebih dari satu kali)/belum habis adalah tanaman yang pemanenannya lebih dari satu kali dan biasanya dibongkar apabila panen terakhir sudah tidak memadai lagi, terdiri dari : kacang panjang, cabe besar, cabe rawit, jamur, tomat, terung, buncis, ketimun, labu siam, kangkung, bayam, melon, semangka dan blewah.
- flowers, often used to decorate the yard and so forth.*
 7. *Harvested area is the area of vegetables, fruits, biopharmaca and ornamental plants which are taken / harvested in the reporting period. Harvest area for vegetable crops: planted area which is harvested all at once / exhausted / demolished and planted area that is harvested many times (more of once) / not yet finished.*
 8. *Crops that are harvested all at once / discharged / dismantled are plants which after harvest are directly dismantled / pulled out, consisting of shallots, garlic, leeks, potatoes, cabbage / cabbage, cauliflower, cabbage / mustard greens, carrots, turnips and red beans.*
 9. *Crops that are harvested many times (more than once) / not yet finished are plants that are harvested more than once and are usually dismantled when the last harvest is no longer sufficient, consisting of: long beans, large chillies, cayenne pepper, mushrooms, tomatoes, eggplant, beans, cucumbers, chayote, spinach, spinach, melons, watermelons and cantaloupe.*

ULASAN

Cimencyan merupakan salah satu Posisi strategis yang berdekatan dengan Kota Bandung memberikan keuntungan kompetitif secara ekonomi dibanding kecamatan lainnya di Kabupaten Bandung. Produk unggulan diantaranya produk pertanian dan pengolahan hasil pertanian seperti pengolahan singkong menjadi keripik singkong, peuyeum dan colenak. Beberapa kelompok masyarakat mulai mengembangkan budidaya pertanian dan peternakan seperti budidaya sapi potong, budidaya tanaman herbal dan ulat sutera. Sektor pertanian berperan terhadap Produk Domestik Regional Bruto di Kabupaten Bandung, sektor ini menjadi penyumbang setelah Sektor Industri (Tanpa Migas) dan Pertambangan dan Pengalihan (Minyak dan Gas Bumi).

Beberapa jenis tanaman pangan yang diusahakan di Kecamatan Cimencyan, antara lain padi, jagung, ubi kayu, ubi jalar, kacang panjang dan kacang merah. Produksi dan luas tanaman pangan terbanyak adalah tanaman Padi sawah sebanyak dengan luas baku lahan sawah 243,01 Selain Tanaman Padi/Palawija Kecamatan Cimencyan.

Komoditas Hortikultura 5 terbesar pada tahun 2020 yaitu tanaman Bawang Merah 1.432,00 ha, Kentang 109,00 ha, cabe besar 106,00, kubis 103,00 ha dan cabe rawit 60,00

DESCRIPTION

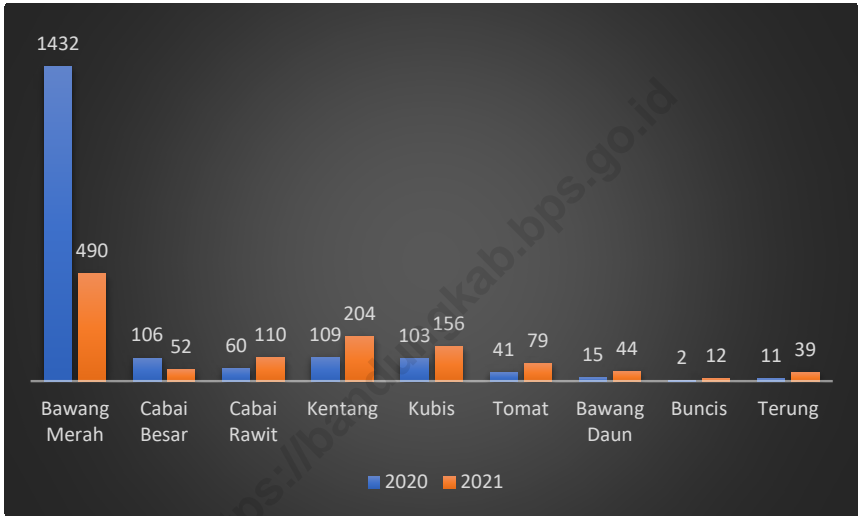
Cimencyan is one of the strategic positions adjacent to the city of Bandung which provides an economically competitive advantage compared to other sub-districts in Bandung Regency. Main products include agricultural products and processing of agricultural products such as processing cassava into cassava chips, peuyeum and colenak. Several community groups began to develop agricultural and livestock cultivation such as beef cattle cultivation, herbal plant cultivation and silkworms. The agricultural sector plays a role in the Gross Regional Domestic Product in Bandung Regency, this sector is the contributor after the Industrial Sector (No Oil and Gas) and Mining and Quarrying (Oil and Gas).

Several types of food crops are cultivated in Cimencyan District, including rice, corn, cassava, sweet potato, long beans and red beans. The largest production and area of food crops is paddy rice plants with a standard area of 243.01 rice fields other than rice/palawija crops, Cimencyan sub-district

The 5 largest Horticultural Commodities in 2020 are Shallots 1,432.00 ha, Potatoes 109.00 ha, big chilies 106.00, cabbage 103.00 ha and cayenne pepper 60.00.

Gambar 5.1
Figures

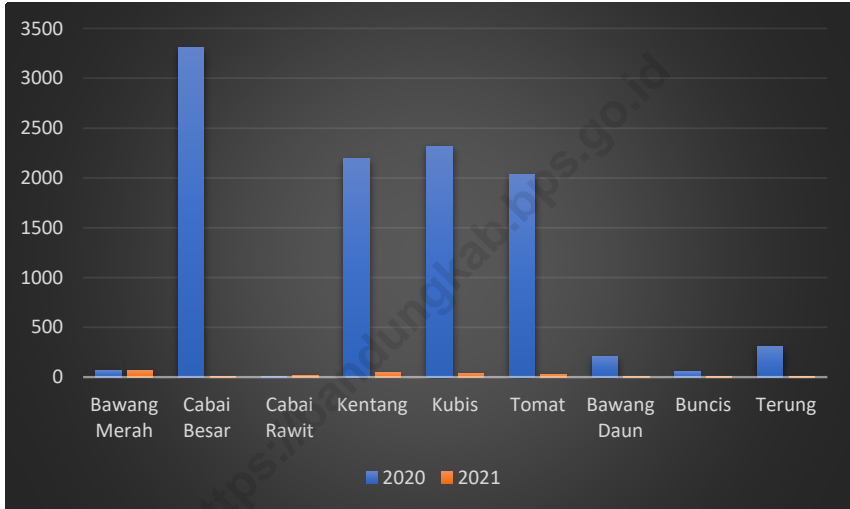
Luas Panen Tanaman Sayuran dan Buah-buahan Semusim Menurut Jenis Tanaman di Kecamatan Cimenyan (ha), 2020–2021
Harvested Area of Seasonal Vegetables and Fruits by Kind of Plant in Cimenyan Subdistrict (ha), 2020–2021



Sumber/Source : BPS, Statistik Pertanian Hortikultura SPH-SBS/BPS-Statistics Indonesia, Agricultural Statistic for Horticulture SPH-SBS

Gambar 5.2
Figures

Produksi Tanaman Sayuran dan Buah-buahan Semusim Menurut Jenis Tanaman di Kecamatan Cimenyan (kuintal), 2020–2021
Production of Seasonal Vegetables and Fruits by Kind of Plant in Cimenyan Subdistrict (quintal), 2020–2021



Sumber/Source : BPS, Statistik Pertanian Hortikultura SPH-SBS/BPS-Statistics Indonesia, *Agricultural Statistic for Horticulture SPH-SBS*

**5 PERTANIAN
AGRICULTURE**

Tabel 5.1 Luas Panen Tanaman Sayuran dan Buah-buahan Semusim Menurut Jenis Tanaman di Kecamatan Cimenyan (ha), 2018–2021
Harvested Area of Seasonal Vegetables and Fruits by Kind of Plant in Cimenyan Subdistrict (ha), 2018–2021

Jenis Tanaman Kind of Plants	2018	2019	2020	2021*
(1)	(2)	(3)	(4)	(5)
Sayuran/Vegetables:				
Bawang Merah/Shallots	1.210	1.185	1.432	490
Cabai Besar/Chili/Big Chili	59	44	106	52
Cabai Rawit/Chili/Cayenne Pepper	34	29	60	110
Kentang/Potato	31	273	109	204
Kubis/Cabbage	29	83	103	156
Tomat/Tamato	11	2	41	79
Bawang Daun/ Spring onion	8	6	15	44
Buncis/ String Bean	-	-	2	12
Terung / eggplant	2	0	11	39
Buah–buahan/Fruits:				
Alpukat/ Avocado	315,80	110,10	124,50	1.703
Jeruk Siam/Keprok/ Orange/ Tangerine	358,40	197,40	87,70	20.000

Catatan/Note: ...

Sumber/Source: BPS, Statistik Pertanian Hortikultura SPH-SBS/BPS-Statistics Indonesia, Agricultural Statistic for Horticulture SPH-SBS

Tabel 5.2
Table

Produksi Tanaman Sayuran dan Buah-buahan Semusim Menurut Jenis Tanaman di Kecamatan Cimenyan (kuintal), 2018–2021
Production of Seasonal Vegetables and Fruits by Kind of Plant in Cimenyan Subdistrict (quintal), 2018–2021

Jenis Tanaman <i>Kind of Plants</i>	2018	2019	2020	2021*
(1)	(2)	(3)	(4)	(5)
Sayuran/Vegetables:				
Bawang Merah/ <i>Shallots</i>	14.679,20	14.375	70.543	67.048
Cabai Besar/ <i>Chili/Big Chili</i>	3.216,20	1.045,70	3.307,40	9.314
Cabai Rawit/ <i>Chili/Cayenne Pepper</i>	1.704,90	656,80	1.135	20.416
Kentang/ <i>Potato</i>	643,40	5.732,60	2.195,90	41.711
Kubis/ <i>Cabbage</i>	670,50	1.919,70	2.317,20	36.695
Tomat/Tamato	25,10	-	2.029,20	29.991
Bawang Daun/ <i>Spring Onion</i>	100,5	76,2	208,5	6.765
Buncis String Bean	-	-	54,60	3.636
Terung/ <i>eggplant</i>	10	8,40	310,10	8.162
Buah–buahan/Fruits:				
Alpukat/ <i>Avocado</i>	315,80	110,10	124,50	1.297
Jeruk Siam/ <i>Keprok/ Orange/ Tangerine</i>	358,40	197,40	87	17.921

Catatan/Note: ...

Sumber/Source: BPS, Statistik Pertanian Hortikultura SPH-SBS/BPS-Statistics Indonesia, Agricultural Statistic for Horticulture SPH-SBS

Tabel
Table 5.3

Luas Panen Tanaman Biofarmaka Menurut Jenis Tanaman di Kecamatan Cimenyan (m²), 2018–2021
Harvested Area of Medicinal Plants by Kind of Plant in Cimenyan Subdistrict (m²), 2018–2021

Jenis Tanaman Kind of Plants	2018	2019	2020	2021 ^x
(1)	(2)	(3)	(4)	(5)
Jahe/Ginger	4.000,00	12.500,00	32.500,00	1.500,00
Kencur/East Indian Galangal	-	-	-	-
Kunyit/Turmeric	-	-	-	-
Laos/Lengkuas/Galanga	-	-	-	-
Komoditas daerah	-	-	-	-
Komoditas daerah	-	-	-	-

Catatan/Note: ...

Sumber/Source: BPS, Statistik Pertanian Hortikultura SPH-TBF/BPS-Statistics Indonesia, Agricultural Statistic for Horticulture SPH-TBF

Tabel
Table 5.4

**Produksi Tanaman Biofarmaka Menurut Jenis Tanaman di
Kecamatan Cimenyan (kg), 2018–2021**
*Production of Medicinal Plants by Kind of Plant in
Cimenyan Subdistrict (kg), 2018–2021*

Jenis Tanaman Kind of Plants	2018	2019	2020	2021 ^x
(1)	(2)	(3)	(4)	(5)
Jahe/Ginger	16.000,00	52.500,00	32.500,00	27.500,00
Kencur/East Indian Galangal	-	-	-	-
Kunyit/Turmeric	-	-	-	-
Laos/Lengkuas/Galanga	-	-	-	-
Komoditas daerah	-	-	-	-
Komoditas daerah	-	-	-	-

Catatan/Note: ...

Sumber/Source: BPS, Statistik Pertanian Hortikultura SPH-TBF/BPS-Statistics Indonesia, Agricultural Statistic for Horticulture SPH-TBF

Tabel 5.5
Table

Luas Panen Tanaman Hias Menurut Jenis Tanaman di Kecamatan Cimenyan (m²), 2018–2021
Harvested Area of Ornamental Plants by Kind of Plant in Cimenyan Subdistrict (m²), 2018–2021

Jenis Tanaman Kind of Plants	2018	2019	2020	2021 ^x
(1)	(2)	(3)	(4)	(5)
Anggrek/ <i>Orchid</i>	-	-	-	-
Krisan/ <i>Chrysantemum</i>	-	-	-	-
Mawar/ <i>Rose</i>	-	-	-	-
Sedap Malam/ <i>Tuberose</i>	-	-	-	-
Komoditas daerah	-	-	-	-
Komoditas daerah	-	-	-	-

Catatan/Note: ...

Sumber/Source: BPS, Statistik Pertanian Hortikultura SPH-TH/BPS-Statistics Indonesia, Agricultural Statistik for Horticulture SPH-TH

Tabel 5.6
Table

**Produksi Tanaman Hias Menurut Jenis Tanaman di
Kecamatan Cimenyan(tangkai), 2018–2021**
**Production of Ornamental Plants by Kind of Plant n
Cimenyan Subdistrict (stalks), 2018–2021**

Jenis Tanaman Kind of Plants	2018	2019	2020	2021^x
(1)	(2)	(3)	(4)	(5)
Anggrek/ <i>Orchid</i>	-	-	-	-
Krisan/ <i>Chrysantemum</i>	-	-	-	-
Mawar/ <i>Rose</i>	-	-	-	-
Sedap Malam/ <i>Tuberose</i>	-	-	-	-
Komoditas daerah	-	-	-	-
Komoditas daerah	-	-	-	-

Catatan/Note: ...

Sumber/Source: BPS, Statistik Pertanian Hortikultura SPH-TH/BPS-Statistics Indonesia, *Agricultural Statistik for Horticulture SPH-TH*

Tabel 5.7
Table

Produksi Buah-Buahan dan Sayuran Tahunan Menurut Jenis Tanaman di Kecamatan Cimenyan (kuintal), 2018–2021

Production of Annual Fruits and Vegetables by Kind of Plant in Cimenyan Subdistrict (quintal), 2018–2021

Jenis Tanaman <i>Kind of Plants</i>	2018	2019	2020	2021 ^x
(1)	(2)	(3)	(4)	(5)
Buah–Buahan/Fruits:				
Durian/ <i>Durian</i>	298,70	110,10	62,70	1.914
Jeruk Siam/Keprok/ <i>Orange/Tangerine</i>	358,40	197,40	87,70	17.921
Mangga/ <i>Mango</i>	54,80	65,90	23,40	331
Pepaya/ <i>Papaya</i>	-	-	-	185
Pisang/ <i>Banana</i>	564,40	1.000,00	4.478,10	104.232
Salak/ <i>Snakefruit</i>	6,00	10,70	6,30	3,00
Komoditas daerah	-	-	-	-
Komoditas daerah	-	-	-	-
Sayuran/Vegetables:				
Komoditas daerah	-	-	-	-
Komoditas daerah	-	-	-	-

Catatan/Note: ...

Sumber/Source: BPS, Statistik Pertanian Hortikultura SPH-BST/BPS-Statistics Indonesia, *Agricultural Statistic for Horticulture SPH-BST*

06

PARIWISATA, TRANSPORTASI, DAN KOMUNIKASI TOURISM, TRANSPORTATION, AND COMMUNICATION

<https://bandungkab.bps.go.id>

PENJELASAN TEKNIS

TECHNICAL NOTES

1. wisatawan mancanegara sesuai dengan rekomendasi United Nation World Tourism Organization (UNWTO) adalah setiap orang yang melakukan perjalanan ke suatu negara di luar negara tempat tinggalnya, kurang dari satu tahun, didorong oleh suatu tujuan utama (bisnis, berlibur, atau tujuan pribadi lainnya), selain untuk bekerja dengan penduduk negara yang dikunjungi.
2. Wisatawan (tourist) adalah setiap pengunjung seperti definisi di atas yang tinggal paling sedikit 24 jam, akan tetapi tidak lebih dari 12 (dua belas) bulan di tempat yang dikunjungi dengan maksud kunjungan antara lain:
 - Personal: berlibur, rekreasi, mengunjungi teman atau keluarga, belajar atau pelatihan, kesehatan olah raga, keagamaan, belanja, transit, dan lain-lain.
 - Bisnis dan profesional: menghadiri pertemuan, konferensi atau kongres, pameran dagang, konser, pertunjukan, dan lain-lain.
3. Pelancong (Excursionist) adalah setiap pengunjung seperti definisi di atas yang tinggal kurang dari dua puluh empat jam di tempat yang dikunjungi nonummy nibh

1. *in accordance with the recommendations of the United Nations World Tourism Organization (UNWTO) is every person who travels to a country outside his country of residence, less than one year, driven by a primary purpose (business, vacation, or other personal purpose), other than for work with residents of the country visited.*
2. *Tourist (tourist) is every visitor as defined above who stays at least 24 hours, but not more than 12 (twelve) months in the place visited with the intention of visiting include:*
 - *Personal: vacation, recreation, visiting friends or family, study or training, sports health, religious, shopping, transit and others.*
 - *Business and professionals: attend meetings, conferences or congresses, trade shows, concerts, shows and more.*
3. *Traveler (Excursionist) is every visitor as defined above who stays less than twenty-four hours at*

- (termasuk cruise passenger yaitu setiap pengunjung yang tiba di suatu negara dengan kapal atau kereta api, dimana mereka tidak menginap di akomodasi yang tersedia di negara tersebut
4. Usaha Akomodasi adalah suatu usaha yang menggunakan suatu bangunan atau sebagian bangunan yang disediakan secara khusus, dan setiap orang dapat menginap, makan, serta memperoleh pelayanan dan fasilitas lainnya dengan pembayaran.
 5. Hotel berbintang adalah usaha yang menggunakan suatu bangunan atau sebagian bangunan yang disediakan secara khusus, dan setiap orang dapat menginap, makan, serta memperoleh pelayanan dan fasilitas lainnya dengan pembayaran dan telah memenuhi persyaratan sebagai hotel berbintang.
 6. Hotel non bintang adalah usaha yang menggunakan suatu bangunan atau sebagian bangunan yang disediakan secara khusus, dimana setiap orang dapat menginap, makan, serta memperoleh pelayanan dan fasilitas lainnya dengan pembayaran dan belum memenuhi persyaratan sebagai hotel berbintang tetapi telah memenuhi kriteria sebagai hotel nonbintang.
- diam the place visited (including cruise passengers, ie every visitor who arrives in a country by boat or train, where they do not stay at the accommodation available at the country*
4. *An Accommodation Business is a business that uses a building or a part of a building that is specifically provided, and anyone can stay, eat, and get services and other facilities with payment.*
 5. *A five-star hotel is a business that uses a building or a part of a building that is specifically provided, and everyone can stay, eat, and obtain services and other facilities for payment and fulfill the requirements of a five-star hotel.*
 6. *Non-star hotel is a business that uses a building or a part of a building that is specifically provided, where everyone can stay, eat, and obtain services and other facilities with payment and do not meet the requirements as a star-rated hotel but have met the criteria as a non-star hotel.*

ULASAN

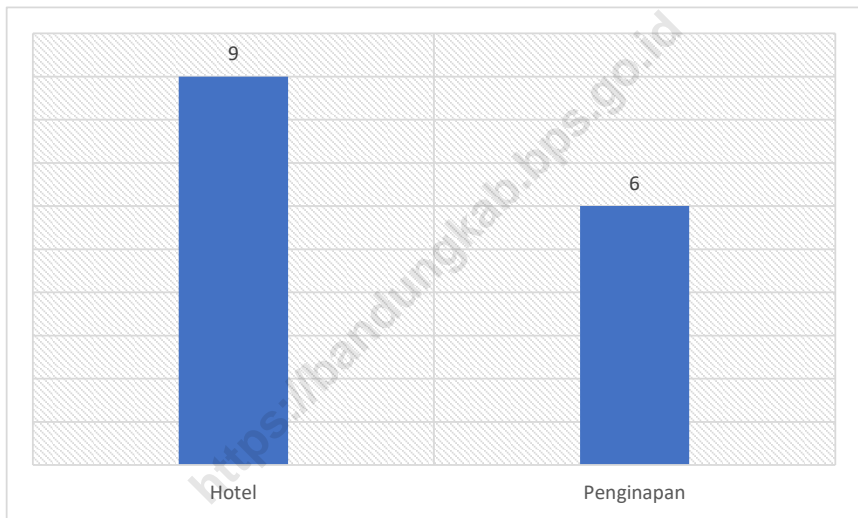
Peranan Sektor Industri Pengolahan sangat di perlukan di kecamatan Cimenyan walaupun Sektor Pertanian dilihat nilai tambah sektor Pertanian dalam pembentukan Produk Domestik Bruto (PDB) masih dominan baik sebelum, pada saat, maupun sesudah krisis ekonomi di bandingkan Industri Pengolahan Untuk itu pengembangan sektor ini perlu terus dilakukan karena selain dapat meningkatkan nilai tambah juga dapat meningkatkan penyerapan tenaga kerja. Peranan industri pengolahan di kecamatan Cimenyan sangat di perlukan terutama bahan dasarnya dari hasil pertanian seperti Peuyeum Bandung dan Hortikultura (kentang) yang bisa di oktimalkan, padahal jumlah industri Skala Besar Sedang ini kurang dari 1% terhadap total jumlah industri. Sehingga dengan mengamati industri Skala Besar dan Sedang ini diharapkan mampu memotret industri secara keseluruhan. adapun industri Kecil dan Industri Rumahtangga sangat dominan yang ada di kecamatan Cimenyan di lihat dari potensi yang ada terutama Industri Rumahtangga yang kebanyakan bahan dasarnya dari pengolahan Pertanian .Sektor Industri Pengolahan yang terkenal di Cimenyan yaitu produk olahan Peuyeum Bandung dan olah rumahtangga lainnya.

DESCRIPTION

The Role of the Processing Industry Sector is really needed in Cimenyan subdistrict although the Agriculture Sector views the added value of the Agriculture sector in the formation of the Gross Domestic Product (GDP) is still dominant before, during, and after the economic crisis compared to the Processing Industry For that development of this sector needs to be continued because in addition to increasing added value it can also increase employment. The role of the processing industry in Cimenyan subdistrict is very much needed, especially the basic ingredients from agricultural products such as Peuyeum Bandung and Horticulture (potatoes) which can be optimized, even though the number of Medium Large Scale industries is less than 1% of the total number of industries. So by observing the Large and Medium Scale industry it is expected to be able to capture the industry as a whole. As for the Small and Home Industry industry, the dominant industry in Cimenyan Subdistrict is seen from the potential, especially the Home Industry, which is mostly based on agricultural processing. The well-known Processing Industry Sector in Cimenyan is Peuyeum Bandung and other household products.

Gambar 6.1
Figures

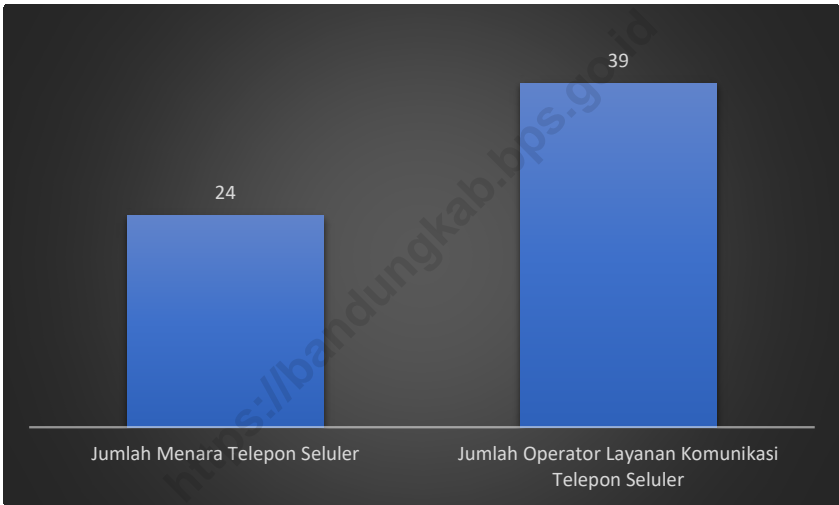
Jumlah Sarana Akomodasi Menurut Desa/Kelurahan dan Jenis Akomodasi di Kecamatan Cimenyan, 2021
Number of Accomodation Facilities by Villages/Kelurahan and Type of Accomodation in Cimenyan Subdistrict, 2021



umber/Source: BPS, Pendataan Potensi Desa (Podes) 2021/BPS-Statistics Indonesia, Village Potential Data Collecting 2021

Gambar 6.2
Figures

Jumlah Menara Telepon seluler dan Operator Layanan Komunikasi Telepon Seluler Menurut Desa/ Kelurahan di Kecamatan Cimenyan, 2021
Number of Base Transceiver Station (BTS) and Cellular Phone Communication Service Operators by Villages/ Kelurahan in Cimenyan Subdistrict, 2021



Sumber/Source: BPS, Pendataan Potensi Desa (Podes) 2021/BPS-Statistics Indonesia, Village Potential Data Collecting 2021

6.1 PARIWISATA TOURISM

Tabel 6.1 Jumlah Sarana Akomodasi Menurut Desa/Kelurahan dan Jenis Akomodasi di Kecamatan Cimenyan, 2021
Table Number of Accomodation Facilities by Villages/Kelurahan and Type of Accomodation in Cimenyan Subdistrict, 2021

Desa/Kelurahan Village/Kelurahan	Hotel Hotel	Penginapan Inn
(1)	(2)	(3)
CIBEUNYING	1	2
PADASUKA	0	0
MANDALAMEKAR	0	0
CIKADUT	0	2
SINDANGLAYA	0	0
MEKARMANIK	0	0
CIMENYAN	0	0
MEKARSALUYU	1	0
CIBURIAL	7	2
Kec. Cimenyan Cimenyan Subdistrict	9	6

Catatan/Note: ...

Sumber/Source: BPS, Pendataan Potensi Desa (Podes) 2021/BPS-Statistics Indonesia, Village Potential Data Collecting 2021

6.2 TRANSPORTASI TRANSPORTATION

Tabel 6.2 Prasarana dan Sarana Transportasi Antar Desa/Kelurahan Menurut Desa/Kelurahan di Kecamatan Cimenyang, 2021
Inter-Villages/Kelurahan Transportation Infrastructure and Facilities by Villages/Kelurahan in Cimenyang Subdistrict, 2021

Desa/Kelurahan <i>Village/Kelurahan</i>	Jenis Prasarana Transportasi <i>Type of Transportation Infrastructure</i>	Keberadaan Angkutan Umum <i>Availability of Public Transportation</i>
(1)	(2)	(3)
CIBEUNYING	DARAT	ADA,DENGAN TRAYEK TETAP
PADASUKA	DARAT	ADA,DENGAN TRAYEK TETAP
MANDALAMEKAR	DARAT	ADA,DENGAN TRAYEK TETAP
CIKADUT	DARAT	ADA,DENGAN TRAYEK TETAP
SINDANGLAYA	DARAT	ADA,DENGAN TRAYEK TETAP
MEKARMANIK	DARAT	ADA,DENGAN TRAYEK TETAP
CIMENYAN	DARAT	ADA,DENGAN TRAYEK TETAP
MEKARSALUYU	DARAT	ADA,DENGAN TRAYEK TETAP
CIBURIAL	DARAT	ADA,DENGAN TRAYEK TETAP

Catatan/Note: ...

Sumber/Source: BPS, Pendataan Potensi Desa (Podes) 2021/BPS-Statistics Indonesia, Village Potential Data Collecting 2021

Lanjutan Tabel/*Continued Table 6.2*

Desa/Kelurahan Village/Kelurahan	Jenis Permukaan Jalan Darat Terluas Type of The Widest Road Surface	Dapat Dilalui Kendaraan Bermotor Roda 4 atau Lebih Passable by Vehicle with 4 or more Wheels
(1)	(4)	(5)
CIBEUNYING	ASPAL/BETON	SEPANJANG TAHUN
PADASUKA	ASPAL/BETON	SEPANJANG TAHUN
MANDALAMEKAR	ASPAL/BETON	SEPANJANG TAHUN
CIKADUT	ASPAL/BETON	SEPANJANG TAHUN
SINDANGLAYA	ASPAL/BETON	SEPANJANG TAHUN
MEKARMANIK	ASPAL/BETON	SEPANJANG TAHUN
CIMENYAN	ASPAL/BETON	SEPANJANG TAHUN
MEKARSALUYU	ASPAL/BETON	SEPANJANG TAHUN
CIBURIAL	ASPAL/BETON	SEPANJANG TAHUN

Catatan/Note: ...

Sumber/Source: BPS, Pendataan Potensi Desa (Podes) 2021/BPS-Statistics Indonesia, Village Potential Data Collecting 2021

6.3 KOMUNIKASI COMMUNICATION

Tabel 6.3.1 Keberadaan Kantor Pos/Pos Pembantu/Rumah Pos, Pos Keliling, dan Perusahaan/Agen Jasa Ekspedisi Swasta Menurut Desa/Kelurahan di Kecamatan Cimenyan, 2021
Number of Post Office/Subsidiary of Post Office, Mobile Portal Service, Private Expedition Service Company by Villages/Kelurahan in Cimenyan Subdistrict, 2021

Desa/Kelurahan <i>Village/Kelurahan</i>	Kantor Pos/Pos Pembantu/Rumah Pos <i>Post Office/Subsidiary of Post Office</i>	Pos Keliling <i>Mobile Portal Service</i>	Perusahaan/Agen Jasa Ekspedisi Swasta <i>Private Expedition Service Company</i>
(1)	(2)	(3)	(4)
CIBEUNYING	BEROPERASI	TIDAK ADA	BEROPERASI
PADASUKA	TIDAK ADA	TIDAK ADA	BEROPERASI
MANDALAMEKAR	TIDAK ADA	TIDAK ADA	JARANG BEROPERASI
CIKADUT	TIDAK ADA	TIDAK ADA	BEROPERASI
SINDANGLAYA	JARANG BEROPERASI	TIDAK ADA	JARANG BEROPERASI
MEKARMANIK	TIDAK ADA	TIDAK ADA	TIDAK ADA
CIMENYAN	TIDAK ADA	TIDAK ADA	JARANG BEROPERASI
MEKARSALUYU	TIDAK ADA	TIDAK ADA	JARANG BEROPERASI
CIBURIAL	TIDAK ADA	TIDAK ADA	JARANG BEROPERASI

Catatan/Note: ...

Sumber/Source: BPS, Pendataan Potensi Desa (Podes) 2021/BPS-Statistics Indonesia, *Village Potential Data Collecting 2021*

Tabel 6.3.2 Jumlah Menara Telepon seluler dan Operator Layanan Komunikasi Telepon Seluler Menurut Desa/Kelurahan di Kecamatan Cimenyan, 2021
Number of Base Transceiver Station (BTS) and Cellular Phone Communication Service Operators by Villages/ Kelurahan in Cimenyan Subdistrict, 2021

Desa/Kelurahan Village/Kelurahan	Jumlah Menara Telepon seluler Number of Base Transceiver Station (BTS)	Jumlah Operator Layanan Komunikasi Telepon Seluler Cellular Phone Communication Service Operators
(1)	(2)	(3)
CIBEUNYING	9	5
PADASUKA	4	5
MANDALAMEKAR	0	3
CIKADUT	3	5
SINDANGLAYA	0	4
MEKARMANIK	0	4
CIMENYAN	0	4
MEKARSALUYU	2	4
CIBURIAL	6	5
Kec. Cimenyan Cimenyan Subdistrict	24	39

Catatan/Note: ...

Sumber/Source: BPS, Pendataan Potensi Desa (Podes) 2021/BPS-Statistics Indonesia, Village Potential Data Collecting 2021

Tabel
Table 6.3.3

Kekuatan Sinyal Telepon Seluler dan Jenis Sinyal Internet Telepon Seluler Menurut Desa/Kelurahan di Kecamatan Cimenyan, 2021
The Strenght of Cellular Phone Signal by Villages/Kelurahan in Cimenyan Subdistrict, 2021

Desa/Kelurahan Village/Kelurahan	Kekuatan Sinyal Telepon Seluler The Strenght of Cellular Phone Signal	Jenis Sinyal Internet Telepon Seluler Type of Cellular Phone Signal
(1)	(2)	(3)
CIBEUNYING	SINYAL KUAT	4G/LTE
PADASUKA	SINYAL KUAT	4G/LTE
MANDALAMEKAR	SINYAL KUAT	4G/LTE
CIKADUT	SINYAL KUAT	4G/LTE
SINDANGLAYA	SINYAL KUAT	4G/LTE
MEKARMANIK	SINYAL LEMAH	3G/H/H+/EVDO
CIMENYAN	SINYAL KUAT	4G/LTE
MEKARSALUYU	SINYAL LEMAH	4G/LTE
CIBURIAL	SINYAL KUAT	4G/LTE

Catatan/Note: ...

Sumber/Source: BPS, Pendataan Potensi Desa (Podes) 2021/BPS-Statistics Indonesia, Village Potential Data Collecting 2021

07

**PERBANKAN, KOPERASI, DAN PERDAGANGAN
*BANKING, COOPERATIVE, AND TRADE***

<https://bandungkab.bps.go.id>

PENJELASAN TEKNIS

1. Statistik keuangan negara terdiri dari: Statistik keuangan pemerintah pusat
Statistik keuangan pemerintah daerah tingkat I.

Statistik keuangan pemerintah daerah tingkat II.
2. Statistik keuangan pemerintah desa. Pemerintah pusat mencakup seluruh departemen dinstitusi pusat lainnya yang kegiatannya dibiayai apbn.
3. Pemerintah daerah tingkat i, tingkat ii, dan pemerintah desa secara terpisah dibiayai oleh apbd masing-masing wilayah.
4. Pendapatan domestik terdiri dari pendapatan sektor minyak dan gas (migas) dan sektor non-migas
5. Penerimaan dari pajak terdiri atas pajak pendapatan, pajak perusahaan, pajak ditahan, dan pajak deviden, bunga dan royalti. Sejak semester pertama 1984/1985, pajak ini telah diagregasikan kedalam penerimaan dari pajak.
6. Sejak semester pertama 1984/1985, istilah pajak perusahaan atas minyak telah diganti sebagai penerimaan migas.
7. Sejak semester pertama 1984/1985, penerimaan lain dari pajak langsung telah digabung dengan penerimaan lain dari pajak tidak langsung.
8. Sejak semester pertama 1985/1986, pajak penjualan dan pajak penjualan atas impor telah dimasukkan ke dalam pajak nilai tambah.
9. Sejak semester pertama 1986/1987, pajak tanah telah diubah menjadi pajak bumi dan bangunan (pbb).
10. Data keuangan yang lebih rinci dapat ditemukan di publikasi-publikasi statistik tahunan.
11. Penawaran uang.

TECHNICAL NOTES

1. *tate financial statistics consist of: Central government financial statistics First-level local government

financial statistics Financial Statistics of the Second Level Local Government.*
2. *Village government financial statistics. The central government includes all other central institution departments whose activities are funded by the APBN.*
3. *Level I, Level II, and village governments are separately funded by the APBD in each region.*
4. *Domestic revenues consist of revenues from the oil and gas sector and the non-oil sector*
5. *Taxes consist of income tax, corporate tax, withholding tax and dividend, interest and royalty taxes. Since the first semester of 1984/1985, this tax has been aggregated into tax revenue.*
6. *Since the first semester of 1984/1985, the term corporate tax on oil has been replaced as oil and gas revenue.*
7. *Since the first semester of 1984/1985, other revenues from direct taxes have been combined with other revenues from indirect taxes.*
8. *Since the first semester of 1985/1986, sales tax and sales tax on imports have been included in the value added tax.*
9. *Since the first semester of 1986/1987, land taxes have been changed to land and building taxes (un).*
10. *More detailed financial data can be found in annual statistical publications.*
11. *Money supply.*

ULASAN

Lembaga keuangan diharapkan mampu memberikan distribusi keadilan bagi masyarakat. Peningkatan peran lembaga keuangan bank dan lembaga bukan bank dalam memberikan distribusi salah satunya Menghimpun dana masyarakat, menyalurkan dana masyarakat, pengalihan aset likuiditas, alokasi pendapatan transaksi.

Maka Lembaga keuangan memiliki peran strategis sebagai sumber pendanaan kegiatan ekonomi, media transmisi kebijakan moneter dan kebijakan fiskal, hingga stabilitas sistem keuangan. dapat mengakselerasi pertumbuhan ekonomi. Berbagai terobosan dalam mendukung pertumbuhan ekonomi juga semakin mendesak untuk mendukung pembangunan infrastruktur yang menjadi prasyarat pertumbuhan ekonomi berkesinambungan.

Jumlah Keuangan lembaga keuangan bank dan lembaga bukan bank yang ada dikecamatan Cimenyan cukup baik. Pada Tahun 2020 Jumlah Bank ada 1 unit dan lembaga keuangan bukan bank ada 4 unit .

DESCRIPTION

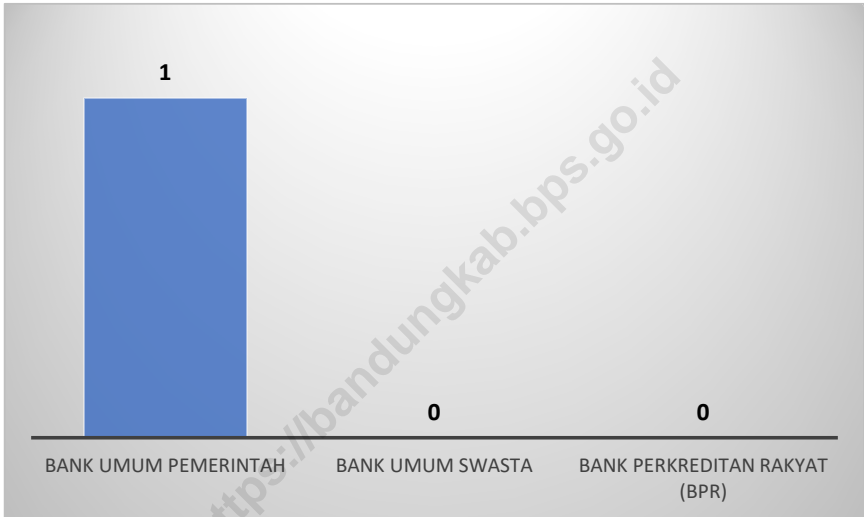
Financial institutions are expected to be able to provide justice distribution to the public. Increasing the role of bank and non-bank financial institutions in providing distribution, one of which is collecting public funds, channeling public funds, transferring liquidity assets, allocating transaction revenues.

So financial institutions have a strategic role as a source of funding for economic activity, the media for transmitting monetary policy and fiscal policy, to financial system stability. can accelerate economic growth. Breakthroughs in supporting economic growth are also increasingly pressing to support infrastructure development that is a prerequisite for sustainable economic growth.

The number of financial bank and non-bank financial institutions in Cimenyan sub-district is quite good. In 2020 there are 1 units of banks and there are 4 non-bank financial institutions.

Gambar 7.1
Figures

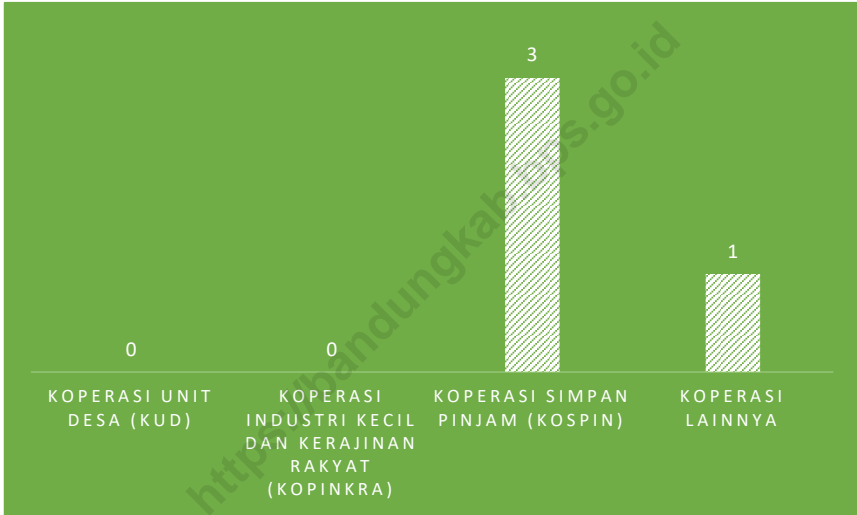
Banyaknya Sarana Lembaga Keuangan Bank Menurut Desa/Kelurahan dan Jenis Bank di Kecamatan Cimenyan, 2021
Number of Bank by Villages/Kelurahan and Type of Bank in Cimenyan Subdistrict, 2021



Sumber/Source: BPS, Pendataan Potensi Desa (Podes) 2021/BPS-Statistics Indonesia, Village Potential Data Collecting 2021

Gambar 7.2
Figures

**Banyaknya Koperasi Aktif Menurut Menurut Desa/
Kelurahan dan Jenis Koperasi di Kecamatan Cimenyan,
2021**
*Number of Cooperative by Villages/Kelurahan and Type
of Cooperative in Cimenyan Subdistrict, 2021*



Sumber/Source: BPS, Pendataan Potensi Desa (Podes) 2021/BPS-Statistics Indonesia, Village Potential Data Collecting 2021

7 PERBANKAN, KOPERASI, DAN PERDAGANGAN BANKING, COOPERATIVE AND TRADE

Tabel 7.1 Banyaknya Sarana Lembaga Keuangan Bank Menurut Desa/Kelurahan dan Jenis Bank di Kecamatan Cimenyan, 2021
Number of Bank by Villages/Kelurahan and Type of Bank in Cimenyan Subdistrict, 2021

Desa/Kelurahan <i>Village/Kelurahan</i>	Bank Umum Pemerintah <i>Government Bank</i>	Bank Umum Swasta <i>Private Bank</i>	Bank Perkreditan Rakyat (BPR) <i>Rural Bank</i>
(1)	(2)	(3)	(4)
CIBEUNYING	0	0	0
PADASUKA	0	0	0
MANDALAMEKAR	0	0	0
CIKADUT	0	0	0
SINDANGLAYA	0	0	0
MEKARMANIK	0	0	0
CIMENYAN	0	0	0
MEKARSALUYU	0	0	0
CIBURIAL	1	0	0
Kec. Cimenyan <i>Cimenyan Subdistrict</i>	1	0	0

Catatan/Note: ...

Sumber/Source: BPS, Pendataan Potensi Desa (Podes) 2021/BPS-Statistics Indonesia, Village Potential Data Collecting 2021

Tabel 7.2
Table

**Banyaknya Koperasi Aktif Menurut Menurut Desa/
Kelurahan dan Jenis Koperasi di Kecamatan Cimenyan,
2021**
*Number of Cooperative by Villages/Kelurahan and Type of
Cooperative in Cimenyan Subdistrict, 2021*

Desa/Kelurahan <i>Village/Kelurahan</i>	Koperasi Unit Desa (KUD) <i>Village Cooperative Unit</i>	Koperasi Industri Kecil dan Kerajinan Rakyat (Kopinkra) <i>Small Industry and Citizen Handicraft Cooperative</i>
(1)	(2)	(3)
CIBEUNYING	0	0
PADASUKA	0	0
MANDALAMEKAR	0	0
CIKADUT	0	0
SINDANGLAYA	0	0
MEKARMANIK	0	0
CIMENYAN	0	0
MEKARSALUYU	0	0
CIBURIAL	0	0
Kec. Cimenyan <i>Cimenyan Subdistrict</i>	0	0

Lanjutan Tabel/*Continued Table 7.2*

Desa/Kelurahan Village/Kelurahan	Koperasi Simpan Pinjam (Kospin) Savings and Loan Cooperative	Koperasi Lainnya Other Cooperative
(1)	(4)	(5)
CIBEUNYING	3	0
PADASUKA	0	0
MANDALAMEKAR	0	0
CIKADUT	0	0
SINDANGLAYA	0	0
MEKARMANIK	0	0
CIMENYAN	0	0
MEKARSALUYU	0	0
CIBURIAL	0	1
Kec. Cimenyan Cimenyan Subdistrict	3	1

Catatan/Note: ..

Sumber/Source: BPS, Pendataan Potensi Desa (Podes) 2021/BPS-Statistics Indonesia, Village Potential Data Collecting 2021

Tabel 7.3
Table

Banyaknya Sarana Perdagangan Menurut Desa/Kelurahan dan Jenis Sarana Perdagangan di Kecamatan Cimenyan, 2021
Number of Trade Facilities by Villages/Kelurahan and Type of Trade Facilities in Cimenyan Subdistrict, 2021

Desa/Kelurahan <i>Village/Kelurahan</i>	Kelompok Pertokoan <i>Shopping Complexs</i>	Pasar dengan Bangunan Permanen <i>Markets in Permanent</i> <i>Building</i>	Pasar dengan Bangunan Semi Permanen <i>Market in Semi</i> <i>Permanent Building</i>
(1)	(2)	(3)	(4)
CIBEUNYING	0	0	0
PADASUKA	0	0	0
MANDALAMEKAR	0	0	0
CIKADUT	0	0	0
SINDANGLAYA	0	0	0
MEKARMANIK	0	0	0
CIMENYAN	0	0	0
MEKARSALUYU	0	0	0
CIBURIAL	0	0	0
Kec. Cimenyan Cimenyan Subdistrict	0	0	0

Lanjutan Tabel/*Continued Table 7.3*

Desa/Kelurahan Village/Kelurahan	Pasar tanpa Bangunan Market without Permanent Building	Mini Market/ Swalayan/ Supermarket Mini Market/Swalayan/ Supermarket	Restoran/ Rumah Makan Restaurant/ Food Stall
(1)	(5)	(6)	(7)
CIBEUNYING	0	2	7
PADASUKA	0	3	1
MANDALAMEKAR	0	0	2
CIKADUT	0	0	2
SINDANGLAYA	0	0	0
MEKARMANIK	0	0	0
CIMENYAN	0	1	13
MEKARSALUYU	0	1	5
CIBURIAL	0	0	18
Kec. Cimenyan Cimenyan Subdistrict	0	7	48

Catatan/*Note:* ...Sumber/*Source:* BPS, Pendataan Potensi Desa (Podes) 2021/BPS-Statistics Indonesia, Village Potential Data Collecting 2021

BerAKHLAK

Berorientasi Pelayanan Akuntabel Kompeten
Harmonis Loyal Adaptif Kolaboratif

ST 2023

SENSUS PERTANIAN

DATA

MENCERDASKAN BANGSA

Enlighten The Nation



**BADAN PUSAT STATISTIK
BANDUNG
BPS-STATISTICS OF BANDUNG**

Jl. Raya Soreang KM 17 (Komplek Pemda Kabupatean
Bandung) Bandung 40911
Telp.: (022) 5895905 Fax.: 5880882
Homepage: <http://...bps.go.id>, E-mail: bps3204@bps.go.id

ISSN