

Kecamatan **SARIREJO** **DALAM ANGKA**

2021



**BADAN PUSAT STATISTIK
KABUPATEN LAMONGAN**

Kecamatan
SARIREJO
DALAM ANGKA

2021



Kecamatan Sarirejo Dalam Angka 2021

ISSN : 2798-7884
No. Publikasi : 35240.2128
Katalog : 1102001.3524141

Ukuran Buku : 14,8 cm x 21 cm
Jumlah Halaman : xx + 169 halaman

Naskah:

Badan Pusat Statistik Kabupaten Lamongan

Gambar Kover oleh:

Badan Pusat Statistik Kabupaten Lamongan

Ilustrasi Kover:

Panen Padi

Diterbitkan oleh:

© BPS Kabupaten Lamongan

Dicetak oleh:

CV. Azka Putra Pratama Surabaya

Dilarang mengumumkan, mendistribusikan, mengomunikasikan, dan/atau menggandakan sebagian atau seluruh isi buku ini untuk tujuan komersial tanpa izin tertulis dari Badan Pusat Statistik

PETA WILAYAH KECAMATAN SARIREJO



KEPALA BPS KABUPATEN LAMONGAN





KATA SAMBUTAN

Kecamatan Sarirejo Dalam Angka 2021 merupakan publikasi tahunan yang diterbitkan oleh BPS Kabupaten Lamongan. Disadari bahwa publikasi ini belum sepenuhnya memenuhi harapan pihak pemakai data khususnya para perencana, namun diharapkan dapat membantu melengkapi penyusunan rencana pembangunan di Kabupaten Lamongan Khususnya Kecamatan Sarirejo.

Publikasi ini dapat terwujud berkat kerja sama dan bantuan dari berbagai pihak baik instansi pemerintah maupun swasta. Kepada semua pihak yang telah memberikan bantuan disampaikan penghargaan dan terima kasih yang sebesar-besarnya.

Walaupun publikasi ini telah disiapkan sebaik-baiknya, namun disadari masih ada kekurangan dan kesalahan yang terjadi. Untuk perbaikan publikasi ini, tanggapan dan saran yang bersifat konstruktif dari para pemakai sangat diharapkan.

Lamongan , Agustus 2021
Kepala Badan Pusat Statistik
Kabupaten Lamongan


Agus Puji Raharjo, S.Si, M.MA.

DAFTAR ISI

Peta Wilayah Kecamatan Sarirejo.....	iv
Kata Sambutan	vi
Daftar Isi.....	vii
Daftar Tabel	viii
Penjelasan Umum	xvii
BAB 1 Geografi dan Iklim	1
BAB 2 Pemerintahan	13
BAB 3 Penduduk	29
BAB 4 Sosial	58
BAB 5 Pertanian	111
BAB 6 Industri	132
BAB 7 Perdagangan	138
BAB 8 Transportasi dan Komunikasi	147
BAB 9 Ekonomi	156

DAFTAR TABEL

1 GEOGRAFI DAN IKLIM

Ulasan.....	2
Gambar. 1. Persentase Luas Wilayah Menurut Desa Kecamatan Sarirejo....	3
1.1.1 Luas Wilayah Menurut Desa Kecamatan Sarirejo Tahun 2019.....	4
1.1.2 Tinggi Wilayah di Atas Permukaan Laut (DPL) Menurut Desa Kecamatan Sarirejo Tahun 2019.	5
1.1.3 Jarak dari Desa ke Ibukota Kecamatan dan Ibukota Kabupaten Kecamatan Sarirejo Tahun 2019.	6
1.1.4 Jarak Antar Desa Kecamatan Sarirejo Tahun 2019.....	7
1.1.5 Koordinat Kantor Desa Kecamatan Sarirejo Tahun 2019.....	8
1.2.1 Perkembangan Hari Hujan dan Curah Hujan Kecamatan Sarirejo Tahun 2019.....	9
1.2.2 Perkembangan Hari Hujan Kecamatan Sarirejo Tahun 2014 - 2019.....	10
1.2.3 Perkembangan Curah Hujan Kecamatan Sarirejo Tahun 2014 - 2019.....	11
1.3.1 Banyaknya Embung Desa Menurut Desa Kecamatan Sarirejo Tahun 2018 dan 2019.....	12

2 PEMERINTAHAN

Ulasan.....	14
Gambar. 2. Jumlah Dusun, RW, dan RT Kecamatan Sarirejo Tahun 2019.....	15
2.1.1 Camat Sarirejo Periode 2001 - 2019.....	16

2.1.2	Kepala Desa dan Sekretaris Desa Kecamatan Sarirejo Tahun 2019.....	17
2.1.3	Desa menurut Status Hukum Kecamatan Sarirejo Tahun 2019.....	18
2.1.4	Desa menurut Kategori LPM dan Tingkat Perkembangan Kecamatan Sarirejo Tahun 2019	19
2.2.1	Jumlah Dusun, Lingkungan dan Tempat Kantor Desa Kecamatan Sarirejo Tahun 2019.....	20
2.2.2	Jumlah Dusun, Rukun Warga, dan Rukun Tetangga Kecamatan Sarirejo Tahun 2019	21
2.2.3	Jumlah Rukun Warga dan Rukun Tetangga Menurut Dusun Kecamatan Sarirejo Tahun 2019	22
2.3.1	Jumlah Perangkat Desa menurut Jenis Jabatan dan Pendidikan Kecamatan Sarirejo Tahun 2019.....	24
2.3.2	Jumlah Anggota BPD dan Linmas Kecamatan Sarirejo Tahun 2019.....	25
2.3.3	Jumlah Anggota BPD Menurut Pendidikan Kecamatan Sarirejo Tahun 2019.....	26
2.3.4	Pegawai Kantor Camat menurut Pendidikan dan Jenis Kelamin Kecamatan Sarirejo Tahun 2019.....	27
2.3.5	Pegawai Kantor Camat menurut Golongan Ruang dan Jenis Kelamin Kecamatan Sarirejo Tahun 2019.....	28

3 PENDUDUK

	Ulasan.....	30
	Gambar .3. Piramida Penduduk Kecamatan Sarirejo Tahun 2019.....	31
3.1.1	Jumlah Penduduk menurut Jenis Kelamin Kecamatan Sarirejo Tahun 2019	32

3.1.2	Jumlah Penduduk Yang Lahir menurut Jenis Kelamin Kecamatan Sarirejo Tahun 2019	33
3.1.3	Jumlah Penduduk Yang Mati menurut Jenis Kelamin Kecamatan Sarirejo Tahun 2019	34
3.1.4	Jumlah Penduduk Yang Datang menurut Jenis Kelamin Kecamatan Sarirejo Tahun 2019	35
3.1.5	Jumlah Penduduk Yang Pindah menurut Jenis Kelamin Kecamatan Sarirejo Tahun 2019	36
3.1.6	Jumlah Penduduk,Rumah Tangga dan Kepadatan Kecamatan Sarirejo Tahun 2019	37
3.1.7	Penduduk menurut Kewarganegaraan Kecamatan Sarirejo Tahun 2019	38
3.1.8	Perkembangan Jumlah Penduduk Kecamatan Sarirejo Tahun 2014 - 2019	39
3.1.9	Perkembangan Pertumbuhan Penduduk Kecamatan Sarirejo Tahun 2014 - 2019	40
3.1.10	Perkembangan Kepadatan Penduduk Kecamatan Sarirejo Tahun 2014 - 2019	41
3.1.11	Penduduk menurut Kelompok Umur Kecamatan Sarirejo Tahun 2019.....	42
3.1.12	Penduduk Laki-laki menurut Kelompok Umur Kecamatan Sarirejo Tahun 2019.....	45
3.1.13	Penduduk Perempuan menurut kelompok umur Kecamatan Sarirejo Tahun 2019	48
3.1.14	Penduduk yang Wajib Memiliki KTP menurut Jenis Kelamin Kecamatan Sarirejo Tahun 2019	51
3.1.15	Penduduk yang telah Memiliki KTP menurut Jenis Kelamin Kecamatan Sarirejo Tahun 2019.....	52
3.2.1	Jumlah Penduduk Menurut Desa dan Lapangan Usaha Kecamatan Sarirejo Tahun 2019.....	53

3.2.2	Jumlah Penduduk Menurut Desa dan Pendidikan Kecamatan Sarirejo Tahun 2019.....	55
3.2.3	Banyaknya Keluarga Menurut Desa dan jenis Pengguna Listrik Kecamatan Sarirejo Tahun 2019.....	57

4 SOSIAL

	Ulasan.....	59
	Gambar. 4. Perbandingan Fasilitas Pendidikan Negeri dan Swasta Kecamatan Sarirejo Tahun 2019.....	60
4.1.1	Jumlah Sekolah, Murid, Guru dan Rasio Murid-Guru TK Swasta Kecamatan Sarirejo Tahun 2019.....	61
4.1.2	Jumlah Sekolah, Murid, Guru dan Rasio Murid-Guru RA Swasta Kecamatan Sarirejo Tahun 2019.....	63
4.1.3	Jumlah Sekolah, Murid, Guru dan Rasio Murid-Guru SD Negeri Kecamatan Sarirejo Tahun 2019.....	65
4.1.4	Jumlah Sekolah, Murid, Guru dan Rasio Murid-Guru MI Swasta Kecamatan Sarirejo Tahun 2019.....	67
4.1.5	Jumlah Sekolah, Murid, Guru dan Rasio Murid-Guru SMP Negeri Kecamatan Sarirejo Tahun 2019.....	69
4.1.6	Jumlah Sekolah, Murid, Guru dan Rasio Murid-Guru SMP Swasta Kecamatan Sarirejo Tahun 2019.....	71
4.1.7	Jumlah Sekolah, Murid, Guru dan Rasio Murid-Guru MTs Swasta Kecamatan Sarirejo Tahun 2019.....	73
4.1.8	Jumlah Sekolah, Murid, Guru dan Rasio Murid-Guru SMA Swasta Kecamatan Sarirejo Tahun 2019.....	75
4.1.9	Jumlah Sekolah, Murid, Guru dan Rasio Murid-Guru MA Swasta Kecamatan Sarirejo Tahun 2019.....	77
4.1.10	Jumlah Sekolah, Murid, Guru dan Rasio Murid-Guru SMK Negeri Kecamatan Sarirejo Tahun 2019.....	79
4.1.11	Banyaknya Akademi/Perguruan Tinggi Menurut Desa Kecamatan Sarirejo Tahun 2019.....	81

4.1.12	Kemudahan Untuk Mencapai Sarana Pendidikan Terdekat Bagi Desa yang Tidak Ada Sarana Pendidikan Menurut Desa dan Jenjang Pendidikan Kecamatan Sarirejo Tahun 2019.....	82
4.1.13	Jumlah Pondok Pesantren, Santri dan Ustadz Kecamatan Sarirejo Tahun 2019.....	84
4.1.14	Jumlah Fasilitas Olahraga Menurut Desa dan Jenis Olahraga Kecamatan Sarirejo Tahun 2019.....	85
4.1.15	Banyaknya Desa yang Memiliki Kelompok Kegiatan Olahraga Menurut Jenis Olahraga dan Ketersediaan Fasilitas/Lapangan Kecamatan Sarirejo Tahun 2019.....	86
4.2.1	Jumlah Fasilitas Kesehatan menurut Desa Kecamatan Sarirejo Tahun 2019.....	87
4.2.2	Jumlah Tenaga Kesehatan menurut Desa Kecamatan Sarirejo Tahun 2019.....	90
4.2.3	Kemudahan Mencapai Sarana Kesehatan Terdekat Bagi Desa yang Tidak Ada Sarana Kesehatan Menurut Desa dan Jenis Sarana Kesehatan Kecamatan Sarirejo Tahun 2019.....	91
4.2.4	Jumlah Peserta KB Aktif (PA) dan Pasangan Usia Subur (PUS) Kecamatan Sarirejo Tahun 2019.....	93
4.2.5	Jumlah Peserta KB Aktif menurut Alat Kontrasepsi Kecamatan Sarirejo Tahun 2019.....	94
4.3.1	Jumlah Penduduk Menurut Agama Kecamatan Sarirejo Tahun 2019.....	95
4.3.2	Jumlah Tempat Peribadatan Kecamatan Sarirejo Tahun 2019.....	96
4.3.3	Nikah, Talak, Cerai, dan Rujuk Kecamatan Sarirejo Tahun 2019.....	97
4.4.1	Banyaknya Desa Menurut Keberadaan Penerangan Jalan Utama Desa di Kecamatan Sarirejo Tahun 2014, 2018, dan 2019.....	98

4.4.2	Banyaknya Desa Menurut Jenis Bahan Bakar untuk Memasak yang Digunakan Oleh Sebagian Besar Keluarga di Kecamatan Sarirejo Tahun 2014, 2018, dan 2019.....	99
4.4.3	Banyaknya Desa Menurut Sumber Air Minum Sebagian Besar Keluarga di Kecamatan Sarirejo Tahun 2014, 2018, dan 2019.....	100
4.4.4	Banyaknya Desa Menurut Penggunaan Fasilitas Tempat Buang Air Besar Sebagian Besar Keluarga di Kecamatan Sarirejo Tahun 2014, 2018, dan 2019.....	101
4.4.5	Banyaknya Warga Penderita Gizi Buruk Menurut Desa di Kecamatan Sarirejo Tahun 2017 dan 2018.....	102
4.4.6	Banyaknya Kejadian Bencana Alam Menurut Desa dan Jenis Bencana Alam di Kecamatan Sarirejo Tahun 2018.....	103
4.4.7	Banyaknya Korban Jiwa Akibat Bencana Alam Menurut Desa dan Jenis Bencana Alam di Kecamatan Sarirejo Tahun 2018.....	106
4.4.8	Keberadaan Fasilitas/Upaya Antisipasi/Mitigasi Bencana Alam Menurut Desa di Kecamatan Sarirejo Tahun 2019.....	109

5 PERTANIAN

	Ulasan.....	112
	Gambar. 5. Produksi Tanaman Pangan Kecamatan Sarirejo Tahun 2019.....	113
5.1.1	Luas Wilayah menurut Jenis Penggunaan Lahan (Ha) Kecamatan Sarirejo Tahun 2019.....	114
5.1.2	Luas Sawah menurut Jenis Pengairan (Ha) Kecamatan Sarirejo Tahun 2019.....	116
5.1.3	Luas Panen, Produksi dan Produktifitas Padi Kecamatan Sarirejo Tahun 2019.....	117
5.1.4	Luas Panen, Produksi dan Produktifitas Jagung Kecamatan Sarirejo Tahun 2019.....	118
5.1.5	Luas Panen, Produksi dan Produktifitas Kacang Tanah Kecamatan Sarirejo Tahun 2019.....	119

5.1.6	Luas Panen, Produksi dan Produktifitas Ubi Kayu Kecamatan Sarirejo Tahun 2019.....	120
5.1.7	Luas Panen, Produksi dan Produktifitas Kacang Hijau Kecamatan Sarirejo Tahun 2019.....	121
5.1.8	Luas Panen, Produksi dan Produktifitas Kedelai Kecamatan Sarirejo Tahun 2019.....	122
5.1.9	Luas Panen, Produksi dan Produktifitas Ubi Jalar Kecamatan Sarirejo Tahun 2019.....	123
5.2.1	Luas Panen, Produksi dan Produktifitas Cabe Rawit Kecamatan Sarirejo Tahun 2019.....	124
5.2.2	Luas Panen, Produksi dan Produktifitas Kacang Panjang Kecamatan Sarirejo Tahun 2019.....	125
5.2.3	Luas Panen, Produksi dan Produktifitas Tomat Kecamatan Sarirejo Tahun 2019.....	126
5.3.1	Luas Panen, Produksi dan Produktifitas Tebu Kecamatan Sarirejo Tahun 2019.....	127
5.4.1	Jumlah Kelompok Tani Kecamatan Sarirejo Tahun 2019.....	128
5.4.2	Jumlah Alat-Alat Pertanian Kecamatan Sarirejo Tahun 2019.....	129
5.5.1	Populasi Ternak Besar dan Kecil Kecamatan Sarirejo Tahun 2019.....	130
5.5.2	Populasi Unggas Kecamatan Sarirejo Tahun 2019.....	131
 6 INDUSTRI		
	Ulasan.....	133
	Gambar.6. Jumlah Industri Kerajinan Rumah Tangga Kecamatan Sarirejo Tahun 2019.....	134
6.1.1	Jumlah Industri menurut Jenis Kecamatan Sarirejo Tahun 2019.....	135

6.1.2	Jumlah Industri Kecil dan Kerajinan Rumah Tangga Kecamatan Sarirejo Tahun 2019.....	136
-------	--	-----

7 PERDAGANGAN

	Ulasan.....	139
	Gambar. 7. Jumlah Toko, Kios, Warung dan PKL Kecamatan Sarirejo Tahun 2019.....	140
7.1.1	Banyaknya Sarana dan Prasarana Ekonomi Menurut Desa dan Jenisnya Kecamatan Sarirejo Tahun 2019.....	141
7.1.2	Jumlah Usaha Jasa Perseorangan Kecamatan Sarirejo Tahun 2019.....	144
7.1.3	Jumlah Usaha Persewaan, Agen Perjalanan, dan Fotocopy Kecamatan Sarirejo Tahun 2019.....	145
7.1.4	Jumlah Usaha Jasa Perseorangan Kecamatan Sarirejo Tahun 2019.....	146

8 TRANSPORTASI DAN KOMUNIKASI

	Ulasan.....	148
	Gambar. 8. Persentase Panjang Jalan Desa menurut Jenis Jalan Kecamatan Sarirejo Tahun 2019.....	149
8.1.1	Jarak Desa ke Fasilitas Umum (Km) Kecamatan Sarirejo Tahun 2019.....	150
8.1.2	Daftar Panjang Jalan Desa (Km) menurut Jenis Jalan Kecamatan Sarirejo Tahun 2014 - 2019.....	151
8.1.3	Ruas Jalan Poros Desa Kecamatan Sarirejo Tahun 2019.....	152
8.1.4	Sarana Transportasi Antar Desa Menurut Desa Kecamatan Sarirejo Tahun 2019.....	153
8.1.5	Kondisi Jalan Darat Antar Desa Menurut Desa Kecamatan Sarirejo Tahun 2019.....	154

8.2.1 Jumlah Menara dan Operator Layanan Komunikasi Telepon Seluler Serta Kondisi Sinyal Telepon Seluler Menurut Desa Kecamatan Sarirejo Tahun 2019.....	155
--	-----

9 EKONOMI

Ulasan.....	157
Gambar. 9. Realisasi Pemasukan PBB Kecamatan Sarirejo Tahun 2019.....	158
9.1.1 Penerimaan Alokasi Dana Desa (Rupiah) Kecamatan Sarirejo Tahun 2019.....	159
9.1.2 Realisasi Pemasukan PBB (Rupiah) Kecamatan Sarirejo Tahun 2019.....	160
9.1.3 Baku Pajak Bumi dan Bangunan (PBB) Kecamatan Sarirejo Tahun 2019.....	161
9.2.1 Banyaknya Sarana Lembaga Keuangan yang Beroperasi Menurut Desa dan Jenisnya Kecamatan Sarirejo Tahun 2019.....	162
9.2.2 Banyaknya Koperasi yang Masih Aktif Menurut Desa dan Jenis Koperasi Kecamatan Sarirejo Tahun 2019.....	163
9.2.3 Keberadaan Kantor Pos/Pos Pembantu/Rumah Pos dan Perusahaan/ Agen Jasa Ekspedisi Swasta Menurut Desa Kecamatan Sarirejo Tahun 2019.....	164

PENJELASAN UMUM/EXPLANATORY NOTES

Tanda-tanda, satuan-satuan, dan lain-lainnya yang digunakan dalam publikasi ini adalah sebagai berikut:

Symbols, measurement units, and acronyms which are used in this publication, are as follows:

1. TANDA-TANDA/SYMBOLS

Data tidak tersedia/ <i>Data not available</i>	:	...
Tidak ada atau nol / <i>Null or zero</i>	:	—
Data dapat diabaikan/ <i>Data negligible</i>	:	0
Tanda decimal/ <i>Decimal point</i>	:	,
Data tidak dapat ditampilkan/ <i>Not applicable</i>	:	NA
Angka perkiraan/ <i>Estimated figures</i>	:	e
Angka sementara/ <i>Preliminary figures</i>	:	x
Angka sangat sementara/ <i>Very preliminary figures</i>	:	xx
Angka diperbaiki/ <i>Revised figures</i>	:	r

2. SATUAN/UNITS

barel/ <i>barrel</i>	:	158,99 liter/ <i>litres</i> = $1/6,2898 \text{ m}^3$
hektar (ha)/ <i>hectare (ha)</i>	:	10 000 m^2
kilometer (km)/ <i>kilometres (km)</i>	:	1 000 meter/ <i>meters</i> (m)
knot/ <i>knot</i>	:	1,8523 km/jam (km/hour)
kuintal/ <i>quintal</i>	:	100 kg
KWh	:	1 000 Watt <i>hour</i>
MWh	:	1 000 KWh
liter (untuk beras)/ <i>litre (for rice)</i>	:	0,80 kg
ons/ <i>ounce</i>	:	28,31 gram/ <i>grams</i>
ton	:	1 000 kg

Satuan lain: buah, dus, butir, helai/lembar, kaleng, batang, pulsa, ton kilometer (ton-km), jam, menit, persen (%).

Other units: unit, pack, pieces, sheet, tin, pulse, ton-kilometres(ton-km), hour, minute, percent (%).

Perbedaan angka di belakang koma disebabkan oleh pembulatan angka.

The difference in decimal numbers is caused by rounding.

<https://lamongankab.bps.go.id>

BAB 1 GEOGRAFI *dan* IKLIM



ULASAN

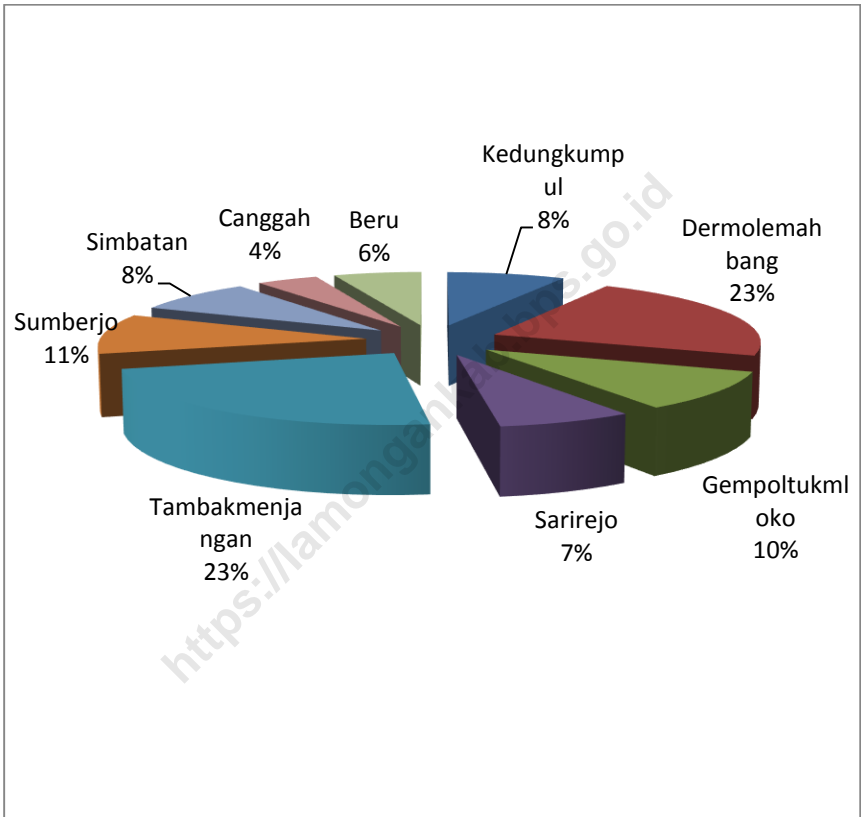
Kecamatan Sarirejo merupakan salah satu dari 27 kecamatan yang ada di Kabupaten Lamongan. Kecamatan ini terdiri atas 9 desa, yaitu Desa Kedungkumpul, Desa Dermolemahbang, Desa Gempoltukmloko, Desa Sarirejo, Desa Tambakmenjangan, Desa Sumberjo, Desa Simbatan, Desa Canggih, dan Desa Beru.

Luas wilayah Kecamatan Sarirejo adalah sebesar 47,38 km² atau sebesar 2,61% dari luas wilayah Kabupaten Lamongan. Desa terluas adalah Desa Tambakmenjangan sedangkan desa yang luas wilayahnya paling kecil adalah Desa Canggih. Dilihat dari morfologi permukaan bumi, daerah yang terluas adalah daerah dengan dataran sedang.

Wilayah Kecamatan Sarirejo bagian utara berbatasan dengan Kecamatan Deket, bagian timur berbatasan dengan Kecamatan Duduk Sampean Kabupaten Gresik, bagian selatan berbatasan dengan Kecamatan Balong Panggang Kabupaten Gresik, dan bagian barat berbatasan dengan Kecamatan Tikung.

Secara umum iklim di Kecamatan Sarirejo selama tahun 2019 cenderung panas. Hal ini dikarenakan pada tahun 2019 rata-rata per tahun jumlah hari hujan yaitu 5 hari dengan curah hujan 136 mm. Hari hujan terendah terjadi pada bulan November yaitu 2 hari dengan curah hujan 132 mm. Sedangkan hari hujan tertinggi terjadi pada bulan Maret yaitu 16 hari dengan curah hujan masing-masing 349 mm. Untuk curah hujan tertinggi terjadi pada bulan April yaitu 467 mm dengan 12 hari hujan. Sedangkan pada bulan Juni, Juli, Agustus, September, dan Oktober tidak ada hari hujan.

Gambar 1 Persentase Luas Wilayah Menurut Desa di Kecamatan Sarirejo, 2019



Tabel 1.1.1 Luas Wilayah Menurut Desa Di Kecamatan Sarirejo, 2019

Desa/Kelurahan	Luas (Km2)	Persentase
(1)	(2)	(3)
1 Kedungkumpul	3,81	8,04
2 Dermolemahbang	10,62	22,41
3 Gempoltukmloko	4,82	10,17
4 Sarirejo	3,43	7,24
5 Tambakmenjangan	11,02	23,26
6 Sumberjo	4,92	10,38
7 Simbatan	3,94	8,32
8 Canggih	1,99	4,20
9 Beru	2,83	5,97
Kecamatan Sarirejo	47,38	100,00

Sumber : Kantor Camat Sarirejo

Tabel 1.1.2 Tinggi Wilayah di Atas Permukaan Laut (DPL) Menurut Desa di Kecamatan Sarirejo, 2019

Desa/Kelurahan	Tinggi (m)
(1)	(2)
1 Kedungkumpul	14,00
2 Dermolemahbang	13,00
3 Gempoltukmloko	14,00
4 Sarirejo	14,00
5 Tambakmenjangan	15,00
6 Sumberjo	13,00
7 Simbatan	11,00
8 Canggih	12,00
9 Beru	13,00
Kecamatan Sarirejo	13,22

Sumber : Kantor Camat Sarirejo

Tabel 1.1.3 Jarak dari Desa ke Ibukota Kecamatan dan Ibukota Kabupaten di Kecamatan Sarirejo, 2019

Desa/Kelurahan	Jarak desa ke Ibu Kota Kecamatan (Km)	Jarak desa ke Ibu Kota Kabupaten (Km)
(1)	(2)	(3)
1 Kedungkumpul	3,50	17,00
2 Dermolemahbang	1,50	14,00
3 Gempoltukmloko	1,00	15,00
4 Sarirejo	4,00	18,00
5 Tambakmenjangan	11,00	25,00
6 Sumberjo	4,00	6,00
7 Simbatan	6,00	5,00
8 Canggih	7,00	6,00
9 Beru	9,00	8,00

Sumber : Kantor Camat Sarirejo

Tabel 1.1.4 Jarak Antar Desa (Km) di Kecamatan Sarirejo, 2019

Kode Desa	Desa/Kelurahan	Kedungkumpul	Dermolemahbang	Gempoltukmloko	Sarirejo	Tambakmenjangan	Sumberjo	Simbatan	Canggih	Beru
001	Kedungkumpul		3	4	5	9	5	7	8	10
002	Dermolemahbang	3		1	4	8	4	6	7	9
003	Gempoltukmloko	4	1		3	5	5	6	7	8
004	Sarirejo	5	4	3		4	8	9	10	9
005	Tambakmenjangan	9	8	5	4		10	11	12	11
006	Sumberjo	5	4	5	8	10		1	3	5
007	Simbatan	7	8	6	9	11	1		2	3
008	Canggih	8	7	7	10	12	3	2		1
009	Beru	10	9	8	9	11	5	3	1	

Sumber : Kantor Camat Sarirejo

Tabel 1.1.5 Koordinat Kantor Desa di Kecamatan Sarirejo, 2019

	Desa/Kelurahan	BT	LS
	(1)	(2)	(3)
1	Kedungkumpul	112 ⁰ 25'18"	07 ⁰ 12'13"
2	Dermolemahbang	112 ⁰ 26'45"	07 ⁰ 11'18"
3	Gempoltukmloko	112 ⁰ 27'24"	08 ⁰ 11'31"
4	Sarirejo	112 ⁰ 28'36"	07 ⁰ 11'52"
5	Tambakmenjangan	112 ⁰ 29'42"	07 ⁰ 10'22"
6	Sumberjo	112 ⁰ 26'39"	07 ⁰ 09'17"
7	Simbatan	112 ⁰ 26'52"	07 ⁰ 08'33"
8	Canggih	112 ⁰ 27'21"	07 ⁰ 08'31"
9	Beru	112 ⁰ 28'08"	07 ⁰ 08'35"

Sumber : Kantor Camat Sarirejo

Tabel 1.2.1 Jumlah Hari Hujan dan Curah Hujan di Kecamatan Sarirejo, 2019

	Bulan	Hari Hujan	Curah Hujan (mm)
	(1)	(2)	(3)
1	Januari	10	246
2	Pebruari	10	178
3	Maret	16	349
4	April	12	467
5	Mei	3	80
6	Juni	-	-
7	Juli	-	-
8	Agustus	-	-
9	September	-	-
10	Oktober	-	-
11	Nopember	2	132
12	Desember	8	181
	Rata-Rata	5	136

Sumber : Stasiun Pengamat Hujan

Tabel 1.2.2 Perkembangan Hari Hujan di Kecamatan Sarirejo, 2015 - 2019

	Bulan	2015	2016	2017	2018	2019
	(1)	(2)	(3)	(4)	(5)	(6)
1	Januari	15	12	10	13	10
2	Pebruari	15	16	11	13	10
3	Maret	13	10	9	12	16
4	April	13	9	12	2	12
5	Mei	5	8	4	2	3
6	Juni	-	9	2	-	-
7	Juli	-	3	3	-	-
8	Agustus	1	3	-	-	-
9	September	-	4	3	-	-
10	Oktober	-	13	7	1	-
11	Nopember	5	9	12	9	2
12	Desember	20	13	16	10	8
	Rata-Rata	7	9	7	5	5

Sumber : Stasiun Pengamat Hujan

Tabel 1.2.3 Perkembangan Curah Hujan di Kecamatan Sarirejo, 2015 - 2019

	Bulan	2015	2016	2017	2018	2019
	(1)	(2)	(3)	(4)	(5)	(6)
1	Januari	265	185	294	281	246
2	Pebruari	232	550	262	173	178
3	Maret	218	294	217	305	349
4	April	311	112	181	17	467
5	Mei	112	83	57	8	80
6	Juni	-	177	12	-	-
7	Juli	-	40	44	-	-
8	Agustus	6	42	-	-	-
9	September	-	115	26	-	-
10	Oktober	-	201	113	15	-
11	Nopember	32	134	284	67	132
12	Desember	433	206	224	77	181
	Rata-Rata	134	178	143	79	136

Sumber : Stasiun Pengamat Hujan

Tabel 1.3.1 Banyaknya Embung Desa Menurut Desa/Kelurahan di Kecamatan Sarirejo, 2018 dan 2019

Desa/Kelurahan	2018	2019
(1)	(2)	(3)
1. Kedungkumpul	1	1
2. Dermolemahbang	1	1
3. Gempoltukmloko	1	1
4. Sarirejo	1	1
5. Tambakmenjangan	1	1
6. Sumberjo	1	1
7. Simbatan	1	1
8. Canggih	1	1
9. Beru	1	1
Kecamatan Sarirejo	9	9

Catata

Sumbe BPS, Pendataan Potensi Desa (Podes) 2018 dan 2019

BAB 2 PEMERINTAHAN

<https://lamongankab.bps.go.id>



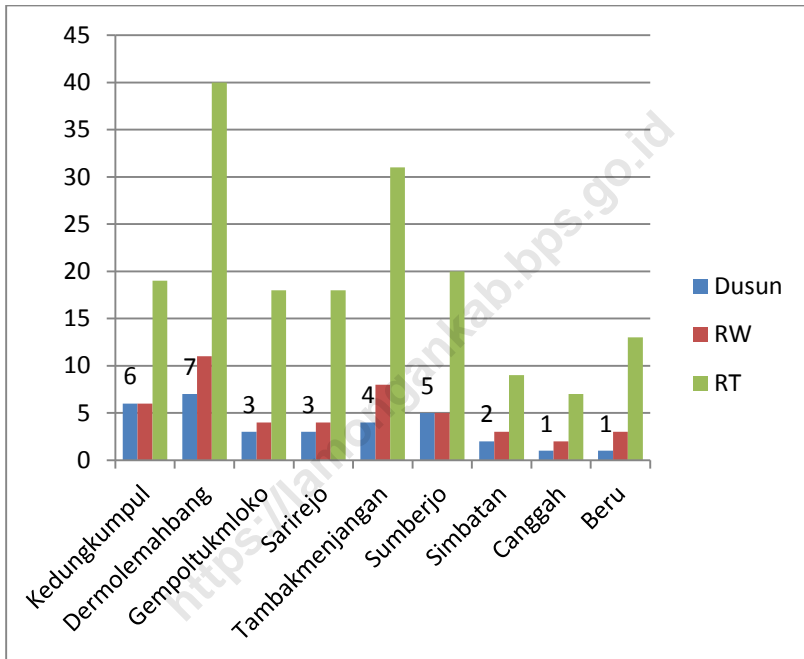
ULASAN

Pusat pemerintahan Kecamatan Sarirejo terletak di Desa Dermolemahbang 14 Km dari Ibukota Kabupaten Lamongan. Kecamatan Sarirejo terdiri dari 9 Desa, 32 Dusun, 46 Rukun Warga (RW) dan 175 Rukun Tetangga (RT).

Jumlah anggota Badan Permusyawaratan Desa (BPD) Kecamatan Sarirejo sebanyak 84 orang. Jumlah anggota BPD terbanyak ada di desa Dermolemahbang, Tambakmenjangan, Sumberjo, dan Simbatan yaitu masing-masing desa sejumlah 11 orang. Sedangkan desa Canggih memiliki jumlah anggota BPD terkecil di Kecamatan Sarirejo yaitu sebanyak 6 orang.

Tercatat jumlah perangkat desa di Kecamatan Sarirejo sebanyak 107 orang. Jika dirinci menurut pendidikan yang ditamatkan tidak ada perangkat desa yang pendidikan tertingginya SD, 35 orang tamatan SMP, 62 orang tamatan SMA, serta tamatan diploma I/II/III dan diploma IV/S1 masing-masing sejumlah 4 dan 6 orang. Hal ini menunjukkan bahwa sebanyak 57,94 persen perangkat desa di Kecamatan Sarirejo merupakan tamatan SMA.

Gambar 2 Jumlah Dusun, RW, dan RT di Kecamatan Sarirejo, 2019



Tabel 2.1.1 Camat Sarirejo di Kecamatan Sarirejo, 2001 - 2019

Nama Camat	Periode Jabatan
(1)	(2)
1 Drs.Bambang Sulisty, M.M.	2001 - 6 Juni 2004
2 Gunadi,S.Sos., M.Si.	6 Juni 2004 - 12 Oktober 2005
3 Drs.Turdji, M.M.	12 Oktober 2005 - 22 Maret 2007
4 Mas'udi, S.H.	22 Maret 2007 - 25 April 2008
5 Drs.H.Abdullah Ubaid, M.M.	25 April 2008 - 15Oktober 2010
6 Ermawan Ristanto, A.P.	15 Oktober 2010 - 7 Pebruari 2012
7 Anang Taufik, S.STP., M.Si.	7 Pebruari 2012 - 2013
8 Moch. Naim, S.Sos	2013 - Maret 2017
9 Harsono, SH, MM	Maret 2017 - sekarang

Sumber : Kantor Camat Sarirejo

Tabel 2.1.2 Nama Kepala Desa dan Sekretaris Desa di Kecamatan Sarirejo, 2019

Desa/Kelurahan	Nama Kades/Lurah	Nama Sekdes
(1)	(2)	(3)
1 Kedungkumpul	Sunarti	Kasanah
2 Dermolemahbang	Amari	Chusnul Mu'alifah
3 Gempoltukmloko	Ach Daim, S.Ag.	Moh. Sodiq
4 Sarirejo	A.H. Nafis Faisol	Nur Sifak
5 Tambakmenjangan	Nurul Aziz	H. Samsuri Akbar
6 Sumberjo	Ainus	Sawur Sucipto
7 Simbatan	Sutaji	Suharyanto
8 Canggih	Mulyono, SE	Karso
9 Beru	Rijati Kusni	Turkan

Sumber : Kantor Camat Sarirejo

Tabel 2.1.3 **Desa menurut Status Hukum di Kecamatan Sarirejo, 2019**

Desa/Kelurahan	Status Hukum	Status Desa/Kelurahan
(1)	(2)	(3)
1 Kedungkumpul	Definitif	Desa
2 Dermolemahbang	Definitif	Desa
3 Gempoltukmloko	Definitif	Desa
4 Sarirejo	Definitif	Desa
5 Tambakmenjangan	Definitif	Desa
6 Sumberjo	Definitif	Desa
7 Simbatan	Definitif	Desa
8 Canggih	Definitif	Desa
9 Beru	Definitif	Desa

Sumber : Kantor Camat Sarirejo

Tabel 2.1.4 Desa menurut Kategori LPM dan Tingkat Perkembangannya di Kecamatan Sarirejo, 2019

Desa/Kelurahan	Kategori LPM	Tingkat Perkembangannya
(1)	(2)	(3)
1 Kedungkumpul	Kategori 3	Swasembada
2 Dermolemahbang	Kategori 3	Swasembada
3 Gempoltukmloko	Kategori 3	Swasembada
4 Sarirejo	Kategori 3	Swasembada
5 Tambakmenjangan	Kategori 3	Swasembada
6 Sumberjo	Kategori 3	Swasembada
7 Simbatan	Kategori 3	Swasembada
8 Canggih	Kategori 3	Swasembada
9 Beru	Kategori 3	Swasembada

Sumber : Kantor Camat Sarirejo

Tabel 2.2.1 Jumlah Dusun, Lingkungan dan Tempat Kantor Desa di Kecamatan Sarirejo, 2019

Desa/Kelurahan	Jumlah Dusun	Jumlah Lingkungan	Tempat Kantor Desa/Kelurahan
(1)	(2)	(3)	(4)
1 Kedungkumpul	6	-	Prembukan
2 Dermolemahbang	7	-	Lemahbang
3 Gempoltukmloko	3	-	Mloko
4 Sarirejo	3	-	Gendot
5 Tambakmenjangan	4	-	Timbuan
6 Sumberjo	5	-	Mejeruk
7 Simbatan	2	-	Simbatan
8 Canggih	1	-	Canggih
9 Beru	1	-	Beru
Jumlah	32	-	

Sumber : Kantor Camat Sarirejo

Tabel 2.2.2 Jumlah Dusun, Rukun Warga, dan Rukun Tetangga di Kecamatan Sarirejo, 2019

Desa/Kelurahan	Dusun	RW	RT
(1)	(2)	(3)	(4)
1 Kedungkumpul	6	6	19
2 Dermolemahbang	7	11	40
3 Gempoltukmloko	3	4	18
4 Sarirejo	3	4	18
5 Tambakmenjangan	4	8	31
6 Sumberjo	5	5	20
7 Simbatan	2	3	9
8 Canggih	1	2	7
9 Beru	1	3	13
Jumlah	32	46	175

Sumber : Kantor Camat Sarirejo

Tabel 2.2.3 Jumlah Rukun Warga, dan Rukun Tetangga Menurut Dusun di Kecamatan Sarirejo, 2019

Desa/Kelurahan	Nama Dusun	RW	RT
(1)	(2)	(3)	(4)
1 Kedungkumpul	Kedung	1	4
	Keduwul	1	2
	Kemlaten	1	2
	Kepuh	1	4
	Prembukan	1	2
	Walangkopo	1	5
2 Dermolemahbang	Bendil	1	2
	Besuki	1	3
	Dermo	2	6
	Jogo	1	4
	Karangaji	1	4
	Lemahbang	4	18
	Serut	1	3
3 Gempoltukmloko	Dampit	1	5
	Gempolpayung	1	4
	Mloko	2	9

Sumber : Kantor Camat Sarirejo

Lanjutan Tabel 2.2.3

Desa/Kelurahan	Nama Dusun	RW	RT
(1)	(2)	(3)	(4)
4 Sarirejo	Gedondong	1	2
	Gendot	2	9
	Kradenan	2	7
5 Tambakmenjangan	Banjangan	2	9
	Sepat	2	6
	Timbuan	3	11
	Tulung	1	5
6 Sumberjo	Badu Kidul	1	4
	Badu lor	1	4
	Grigis	2	8
	Mejeruk	1	3
	Warugunung	1	1
7 Simbatan	Panggung	1	1
	Simbatan	2	8
8 Canggih	Canggih	2	7
9 Beru	Beru	3	13

Sumber : Kantor Camat Sarirejo

PEMERINTAHAN

Tabel 2.3.1 Jumlah Perangkat Desa menurut Jenis Jabatan dan Pendidikan di Kecamatan Sarirejo, 2019

Jenis Jabatan/ Perangkat Desa	Pendidikan Terakhir													Jumlah
	SD		SMP		SMA		D1/D2/ D3		D4/S1		S2			
	L	P	L	P	L	P	L	P	L	P	L	P		
	(2)	(3)	(4)	(5)	(6)	(7)	(8)	(9)	(10)	(11)	(12)	(13)		
1. Kepala Desa	-	-	-	-	3	2	2	-	2	-	-	-	-	9
2. Sekertaris Desa	-	-	-	-	6	2	-	-	1	-	-	-	-	9
3. Kaur TU dan Umum	-	-	-	2	6	1	-	-	-	-	-	-	-	9
4. Kaur Keuangan	-	-	3	-	5	-	-	-	-	1	-	-	-	9
5. Kasi Pemerintahan	-	-	4	-	5	-	-	-	-	-	-	-	-	9
6. Kasi Kesejahteraan Masyarakat	-	-	4	-	3	2	-	-	-	-	-	-	-	9
7. Kasi Pelayanan	-	-	5	-	3	1	-	-	-	-	-	-	-	9
8. Kasi Perencanaan	-	-	-	-	5	1	1	1	-	-	-	-	-	8
9. Kasi Ketentraman Ketertiban	-	-	-	-	-	-	-	-	-	-	-	-	-	0
10. Pembantu Umum	-	-	3	-	1	-	-	-	-	-	-	-	-	4
11. Kepala Dusun	-	-	14	-	14	2	-	-	2	-	-	-	-	32
Jumlah	-	-	33	2	51	11	3	1	5	1	-	-	-	107

Sumber : Kantor Camat Sarirejo

Tabel 2.3.2 Jumlah anggota BPD dan Linmas di Kecamatan Sarirejo, 2019

Desa/Kelurahan	BPD	Linmas
(1)	(2)	(3)
1 Kedungkumpul	9	35
2 Dermolemahbang	11	35
3 Gempoltukmloko	7	35
4 Sarirejo	9	35
5 Tambakmenjangan	11	35
6 Sumberjo	11	35
7 Simbatan	11	35
8 Canggih	6	35
9 Beru	9	35
Jumlah	84	315

Sumber : Kantor Camat Sarirejo

Tabel 2.3.3 Jumlah Anggota BPD Menurut Pendidikan di Kecamatan Sarirejo, 2019

Desa/Kelurahan	Pendidikan Terakhir												Jumlah
	SD		SMP		SMA		D1/D2/ D3		D4/S1		S2		
	L	P	L	P	L	P	L	P	L	P	L	P	
(1)	(2)	(3)	(4)	(5)	(6)	(7)	(8)	(9)	(10)	(11)	(12)	(13)	(14)
1 Kedungkumpul	-	-	2	-	1	1	-	-	4	-	1	-	9
2 Dermolemahbang	-	-	1	-	2	-	-	-	8	-	-	-	11
3 Gempoltukmloko	-	-	-	-	1	-	1	-	5	-	-	-	7
4 Sarirejo	-	-	-	-	2	-	-	-	7	-	-	-	9
5 Tambakmenjangan	-	-	2	-	5	-	-	-	4	-	-	-	11
6 Sumberjo	-	-	-	-	5	-	-	-	6	-	-	-	11
7 Simbatan	-	-	-	-	6	-	-	-	5	-	-	-	11
8 Canggih	1	-	-	-	2	-	-	-	3	-	-	-	6
9 Beru	-	-	-	-	1	-	-	-	8	-	-	-	9
Jumlah	1	-	5	-	25	1	1	-	50	-	1	-	84

Sumber : Kantor Camat Sarirejo

Tabel 2.3.4 Pegawai Kantor Camat menurut Pendidikan dan Jenis Kelamin di Kecamatan Sarirejo, 2019

Jabatan	Pendidikan										Jumlah	
	SD		SMP		SMU		PT		Lainnya			
	L	P	L	P	L	P	L	P	L	P		
(1)	(2)	(3)	(4)	(5)	(6)	(7)	(8)	(9)	(10)	(11)	(12)	
1. Camat	-	-	-	-	-	-	1	-	-	-	-	1
2. Sekretaris Camat	-	-	-	-	-	-	1	-	-	-	-	1
- Kasubbag Umum	-	-	-	-	1	-	-	-	-	-	-	1
Staf Subbag. Umum	-	-	1	-	1	-	-	-	-	-	-	2
- Kasubbag. Keu&PerIngkp	-	-	-	-	-	-	1	-	-	-	-	1
Staf Subbag. Keua&PerIngkp	-	-	-	-	-	-	-	1	-	-	-	1
3. Kasie. Tata Pemerintahan	-	-	-	-	-	-	1	-	-	-	-	1
Staf Tata Pemerintahan	-	-	-	-	-	-	-	1	-	-	-	1
4. Kasie. Pmd	-	-	-	-	-	-	1	-	-	-	-	1
Staf. Pmd	-	-	-	-	-	-	-	1	-	-	-	1
5. Kasie. Kamtib	-	-	-	-	-	-	1	-	-	-	-	1
Staf Kamtib	-	-	-	-	2	-	-	-	-	-	-	2
6. Kasie. Ekbang	-	-	-	-	-	-	1	-	-	-	-	1
Staf Ekbang	-	-	-	-	1	-	1	-	-	-	-	2
Jumlah	0	-	1	-	5	0	8	3	-	-	-	17

Sumber : Kantor Camat Sarirejo

PEMERINTAHAN

Tabel 2.3.5 Pegawai Kantor Camat menurut Golongan Ruang dan Jenis Kelamin di Kecamatan Sarirejo, 2019

Jabatan	Golongan Ruang								Lainnya		Jumlah	
	I		II		III		IV		L	P		
	L	P	L	P	L	P	L	P				
(1)	(2)	(3)	(4)	(5)	(6)	(7)	(8)	(9)	(10)	(11)	(12)	
1. Camat	-	-	-	-	-	-	-	1	-	-	-	1
2. Sekretaris Camat	-	-	-	-	-	-	-	1	-	-	-	1
- Kasubbag Umum	-	-	-	-	1	-	-	-	-	-	-	1
Staf Subbag. Umum	-	-	2	-	-	-	-	-	-	-	-	2
- Kasubbag. Keu&PerIngkp	-	-	-	-	1	-	-	-	-	-	-	1
Staf Subbag. Keu&PerIngkp	-	-	-	1	-	-	-	-	-	-	-	1
3. Kasie. Tata Pemerintahan	-	-	-	-	1	-	-	-	-	-	-	1
Staf Tata Pemerintahan	-	-	-	-	-	1	-	-	-	-	-	1
4. Kasie. Pmd	-	-	-	-	1	-	-	-	-	-	-	1
Staf. Pmd	-	-	-	-	-	1	-	-	-	-	-	1
5. Kasie. Kamtib	-	-	-	-	1	-	-	-	-	-	-	1
Staf Kamtib	-	-	1	-	1	-	-	-	-	-	-	2
6. Kasie. Ekbang	-	-	-	-	1	-	-	-	-	-	-	1
Staf Ekbang	-	-	1	-	1	-	-	-	-	-	-	2
Jumlah	-	-	4	1	8	2	2	-	-	-	-	17

Sumber : Kantor Camat Sarirejo

BAB 3 PENDUDUK



ULASAN

Hasil registrasi penduduk tahun 2019, jumlah penduduk di Kecamatan Sarirejo sebesar 26.903 jiwa yang terdiri atas 13.462 jiwa penduduk laki-laki dan 13.441 jiwa penduduk perempuan. Rasio jenis kelamin penduduk Kecamatan Sarirejo adalah 100,16 yang berarti disetiap 100 penduduk perempuan terdapat 100 penduduk laki-laki.

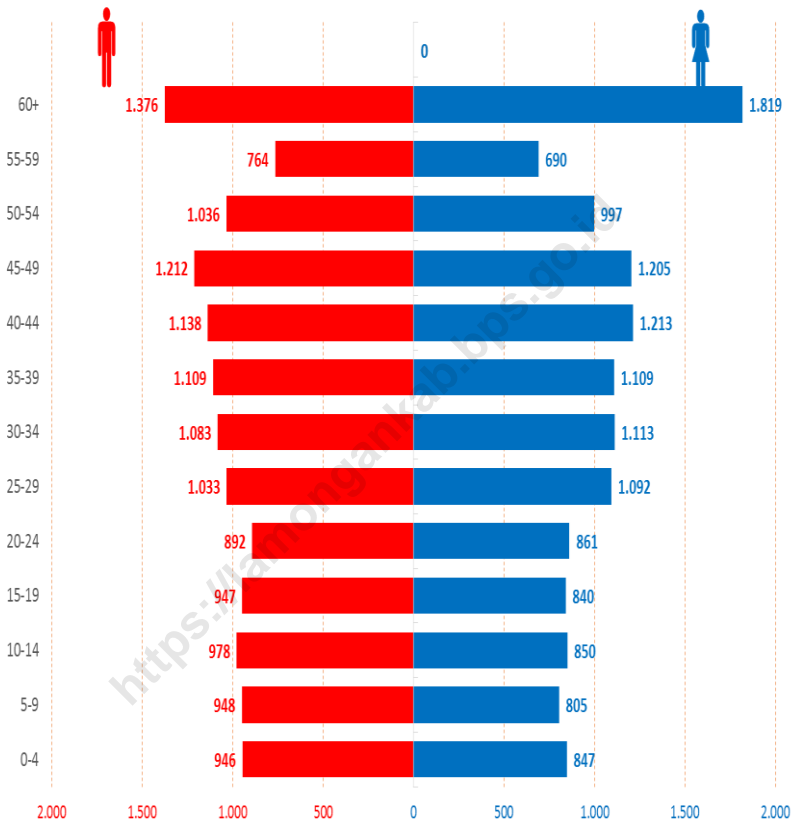
Rata-rata pertumbuhan penduduk per tahun di Kecamatan Sarirejo pada tahun 2019 sebesar 1,9 persen. Desa Sarirejo memiliki angka pertumbuhan penduduk terbesar, yaitu 2,81 persen. Sedangkan desa Simbatan memiliki angka pertumbuhan penduduk terkecil, yaitu 1,34 persen.

Kepadatan penduduk di Kecamatan Sarirejo tahun 2019 mencapai 568 jiwa/km². Kepadatan Penduduk di 9 Desa cukup beragam dengan kepadatan penduduk tertinggi terletak di Desa Beru dengan kepadatan sebesar 866 jiwa/km² dan terendah di Desa Gempoltukmloko sebesar 454 jiwa/km².

Jika dilihat dari kelompok umur, jumlah penduduk usia produktif sebesar 19.455 jiwa atau sekitar 72,32 persen dari total keseluruhan penduduk Kecamatan Sarirejo. Sedangkan jumlah penduduk usia non produktif sebesar 7.448 jiwa atau sekitar 27,68 persen dari total keseluruhan penduduk Kecamatan Sarirejo. Angka beban ketergantungan penduduk Kecamatan Sarirejo tahun 2019 sebesar 38,28 persen. Sedangkan jika dilihat menurut lapangan usahanya sebanyak 5.848 jiwa atau sekitar 40,60% penduduk Kecamatan Sarirejo memiliki lapangan usaha sebagai wiraswasta.

KEPENDUDUKAN

Gambar 3 Piramida Penduduk Kecamatan Sarirejo, 2019



KEPENDUDUKAN

Tabel 3.1.1 Jumlah Penduduk menurut Jenis Kelamin di Kecamatan Sarirejo, 2019

Desa/Kelurahan	Laki-Laki	Perempuan	Laki-Laki + Perempuan	Rasio Jenis Kelamin
(1)	(2)	(3)	(4)	(5)
1 Kedungkumpul	1.330	1.279	2.609	103,99
2 Dermolemahbang	2.946	2.905	5.851	101,41
3 Gempoltukmloko	1.097	1.089	2.186	100,73
4 Sarirejo	1.272	1.252	2.524	101,60
5 Tambakmenjangan	2.672	2.678	5.350	99,78
6 Sumberjo	1.368	1.464	2.832	93,44
7 Simbatan	1.054	1.071	2.125	98,41
8 Canggih	496	480	976	103,33
9 Beru	1.227	1.223	2.450	100,33
Jumlah	13.462	13.441	26.903	100,16

Sumber : Kantor Camat Sarirejo

KEPENDUDUKAN

Tabel 3.1.2 Jumlah Penduduk yang Lahir menurut Jenis Kelamin di Kecamatan Sarirejo, 2019

Desa/Kelurahan	Lahir			Rata-Rata Kelahiran Per 1000 Penduduk
	L	P	L+P	
(1)	(2)	(3)	(4)	(5)
1 Kedungkumpul	33	18	51	490
2 Dermolemahbang	33	46	79	779
3 Gempoltukmloko	28	23	51	506
4 Sarirejo	22	34	56	551
5 Tambakmenjangan	35	42	77	772
6 Sumberjo	35	38	73	781
7 Simbatan	31	18	49	498
8 Canggih	28	17	45	435
9 Beru	26	15	41	409
Jumlah	271	251	522	5.212

Sumber : Kantor Camat Sarirejo

Tabel 3.1.3 Jumlah Penduduk yang Mati menurut Jenis Kelamin di Kecamatan Sarirejo, 2019

Desa/Kelurahan	Mati			Rata-Rata Kematian Per 1000 Penduduk
	L	P	L+P	
(1)	(2)	(3)	(4)	(5)
1 Kedungkumpul	21	5	26	250
2 Dermolemahbang	29	10	39	385
3 Gempoltukmloko	2	11	13	129
4 Sarirejo	4	0	4	39
5 Tambakmenjangan	4	5	9	90
6 Sumberjo	13	2	15	161
7 Simbatan	11	4	15	152
8 Canggih	14	8	22	213
9 Beru	11	2	13	130
Jumlah	109	47	156	1.558

Sumber : Kantor Camat Sarirejo

KEPENDUDUKAN

Tabel 3.1.4 Jumlah Penduduk yang Datang menurut Jenis Kelamin di Kecamatan Sarirejo, 2019

Desa/Kelurahan	Datang			Rata-Rata Kedatangan Per 1000 Penduduk
	L	P	L+P	
(1)	(2)	(3)	(4)	(5)
1 Kedungkumpul	16	23	39	375
2 Dermolemahbang	44	42	86	848
3 Gempoltukmloko	3	15	18	179
4 Sarirejo	24	15	39	384
5 Tambakmenjangan	43	24	67	672
6 Sumberjo	20	10	30	321
7 Simbatan	22	19	41	417
8 Canggih	17	10	27	261
9 Beru	18	3	21	209
Jumlah	207	161	368	3.674

Sumber : Kantor Camat Sarirejo

KEPENDUDUKAN

Tabel 3.1.5 Jumlah Penduduk yang Pindah menurut Jenis Kelamin di Kecamatan Sarirejo, 2019

Desa/Kelurahan	Pindah			Rata-Rata Kedatangan Per 1000 Penduduk
	L	P	L+P	
(1)	(2)	(3)	(4)	(5)
1 Kedungkumpul	6	19	25	240
2 Dermolemahbang	5	19	24	237
3 Gempoltukmloko	12	2	14	139
4 Sarirejo	4	18	22	217
5 Tambakmenjangan	3	17	20	200
6 Sumberjo	27	18	45	482
7 Simbatan	29	18	47	478
8 Canggih	11	14	25	242
9 Beru	7	3	10	100
Jumlah	104	128	232	2.316

Sumber : Kantor Camat Sarirejo

KEPENDUDUKAN

Tabel 3.1.6 Jumlah Penduduk, Kepala Keluarga dan Kepadatan di Kecamatan Sarirejo, 2019

Desa/Kelurahan	Luas (Km ²)	Penduduk	Kepala Keluarga	Kepadatan	Rata-Rata Per Kepala Keluarga
(1)	(2)	(3)	(4)	(5)	(6)
1 Kedungkumpul	3,81	2.609	779	685	3
2 Dermolemahbang	10,62	5.851	1.761	551	3
3 Gempoltukmloko	4,82	2.186	607	454	4
4 Sarirejo	3,43	2.524	710	736	4
5 Tambakmenjangan	11,02	5.350	1.567	485	3
6 Sumberjo	4,92	2.832	874	576	3
7 Simbatan	3,94	2.125	705	539	3
8 Canggih	1,99	976	321	490	3
9 Beru	2,83	2.450	792	866	3
Jumlah	47,38	26.903	8.116	568	3

Sumber : Kantor Camat Sarirejo

KEPENDUDUKAN

Tabel 3.1.7 Penduduk menurut Kewarganegaraan di Kecamatan Sarirejo, 2019

Desa/Kelurahan	WNI		WNA		Jumlah	
	L	P	L	P	L	P
(1)	(2)	(3)	(4)	(5)	(6)	(7)
1 Kedungkumpul	1.330	1.279	-	-	1.330	1.279
2 Dermolemahbang	2.946	2.905	-	-	2.946	2.905
3 Gempoltukmloko	1.097	1.089	-	-	1.097	1.089
4 Sarirejo	1.272	1.252	-	-	1.272	1.252
5 Tambakmenjangan	2.672	2.678	-	-	2.672	2.678
6 Sumberjo	1.368	1.464	-	-	1.368	1.464
7 Simbatan	1.054	1.071	-	-	1.054	1.071
8 Canggih	496	480	-	-	496	480
9 Beru	1.227	1.223	-	-	1.227	1.223
Jumlah	13.462	13.441	-	-	13.462	13.441

Sumber : Kantor Camat Sarirejo

KEPENDUDUKAN

Tabel 3.1.8 Perkembangan Jumlah Penduduk di Kecamatan Sarirejo, 2015 - 2019

Desa/Kelurahan	2015	2016	2017	2018	2019
(1)	(2)	(3)	(4)	(5)	(6)
1 Kedungkumpul	2.451	2.393	2.396	2.570	2.609
2 Dermolemahbang	5.495	5.286	5.333	5.749	5.851
3 Gempoltukmloko	2.050	1.954	1.969	2.144	2.186
4 Sarirejo	2.219	2.222	2.245	2.455	2.524
5 Tambakmenjangan	4.759	4.829	4.877	5.235	5.350
6 Sumberjo	2.662	2.554	2.561	2.789	2.832
7 Simbatan	2.020	1.967	1.980	2.097	2.125
8 Canggih	946	904	905	951	976
9 Beru	2.228	2.269	2.291	2.411	2.450
Jumlah	24.830	24.378	24.557	26.401	26.903

Sumber : Kantor Camat Sarirejo

KEPENDUDUKAN

Tabel 3.1.9 Perkembangan Pertumbuhan Penduduk di Kecamatan Sarirejo, 2015 - 2019

Desa/Kelurahan	2015	2016	2017	2018	2019
(1)	(2)	(3)	(4)	(5)	(6)
1 Kedungkumpul	-1,09	-2,37	0,13	7,26	1,52
2 Dermolemahbang	1,59	-3,80	0,89	7,80	1,77
3 Gempoltukmloko	3,48	-4,68	0,77	8,89	1,96
4 Sarirejo	-1,60	0,14	1,04	9,35	2,81
5 Tambakmenjangan	-1,47	1,47	0,99	7,34	2,20
6 Sumberjo	-0,04	-4,06	0,27	8,90	1,54
7 Simbatan	-0,79	-2,62	0,66	5,91	1,34
8 Canggih	-4,25	-4,44	0,11	5,08	2,63
9 Beru	-1,72	1,84	0,97	5,24	1,62
Jumlah	-0,31	-1,82	0,73	1,90	1,90

Sumber : Kantor Camat Sarirejo

KEPENDUDUKAN

Tabel 3.1.10 Perkembangan Kepadatan Penduduk (Jiwa/Km2) di Kecamatan Sarirejo, 2015 - 2019

Desa/Kelurahan	2015	2016	2017	2018	2019
(1)	(2)	(3)	(4)	(5)	(6)
1 Kedungkumpul	643	628	629	675	685
2 Dermolemahbang	517	498	502	541	551
3 Gempoltukmloko	425	405	409	445	454
4 Sarirejo	647	648	655	716	736
5 Tambakmenjangan	432	438	443	475	485
6 Sumberjo	541	519	521	567	576
7 Simbatan	513	499	503	532	539
8 Canggih	475	454	455	478	490
9 Beru	787	802	810	852	866
Jumlah	538	557	518	557	568

Sumber : Kantor Camat Sarirejo

KEPENDUDUKAN

Tabel 3.1.11 Penduduk menurut Kelompok Umur di Kecamatan Sarirejo, 2019

Desa/Kelurahan	Kelompok Umur				
	0-4	5-9	10-14	15-19	20 -24
(1)	(2)	(3)	(4)	(5)	(6)
1 Kedungkumpul	146	177	195	179	135
2 Dermolemahbang	407	322	365	350	376
3 Gempoltukmloko	139	151	125	120	132
4 Sarirejo	154	170	187	175	169
5 Tambakmenjangan	379	343	365	366	399
6 Sumberjo	191	184	179	196	234
7 Simbatan	147	168	148	175	111
8 Canggih	62	77	62	69	74
9 Beru	168	161	202	157	123
Jumlah	1.793	1.753	1.828	1.787	1.753

Sumber : Kantor Camat Sarirejo

KEPENDUDUKAN

Lanjutan Tabel 3.1.11

Desa/Kelurahan	Kelompok Umur				
	25 - 29	30-34	35-39	40-44	45-49
(1)	(7)	(8)	(9)	(10)	(11)
1 Kedungkumpul	199	202	239	247	257
2 Dermolemahbang	475	520	524	523	496
3 Gempoltukmloko	190	210	185	224	166
4 Sarirejo	196	191	204	226	248
5 Tambakmenjangan	477	487	454	451	523
6 Sumberjo	226	184	214	267	255
7 Simbatan	133	139	156	138	170
8 Canggih	85	72	81	70	59
9 Beru	144	191	161	205	243
Jumlah	2.125	2.196	2.218	2.351	2.417

Sumber : Kantor Camat Sarirejo

KEPENDUDUKAN

Lanjutan Tabel 3.1.11

Desa/Kelurahan	Kelompok Umur				Jumlah
	50-54	55 - 59	60 - 64	65+	
(1)	(12)	(13)	(14)	(15)	(16)
1 Kedungkumpul	178	143	114	198	2.609
2 Dermolemahbang	431	365	255	442	5.851
3 Gempoltukmloko	163	96	89	196	2.186
4 Sarirejo	162	145	112	185	2.524
5 Tambakmenjangan	402	225	190	289	5.350
6 Sumberjo	234	149	110	209	2.832
7 Simbatan	173	107	103	257	2.125
8 Canggih	79	58	36	92	976
9 Beru	211	166	112	206	2.450
Jumlah	2.033	1.454	1.121	2.074	26.903

Sumber : Kantor Camat Sarirejo

KEPENDUDUKAN

Tabel 3.1.12 Penduduk Laki-laki menurut Kelompok Umur di Kecamatan Sarirejo, 2019

Desa/Kelurahan	Kelompok Umur				
	0-4	5-9	10-14	15-19	20 -24
(1)	(2)	(3)	(4)	(5)	(6)
1 Kedungkumpul	84	102	115	95	61
2 Dermolemahbang	202	161	183	205	186
3 Gempoltukmloko	72	85	66	58	57
4 Sarirejo	87	100	98	85	90
5 Tambakmenjangan	197	179	189	189	206
6 Sumberjo	93	101	102	83	114
7 Simbatan	88	98	75	103	61
8 Canggih	33	45	33	36	43
9 Beru	90	77	117	93	74
Jumlah	946	948	978	947	892

Sumber : Kantor Camat Sarirejo

KEPENDUDUKAN

Lanjutan Tabel 3.1.12

Desa/Kelurahan	Kelompok Umur				
	25 - 29	30-34	35-39	40-44	45-49
(1)	(7)	(8)	(9)	(10)	(11)
1 Kedungkumpul	87	96	113	132	136
2 Dermolemahbang	240	264	268	233	260
3 Gempoltukmloko	87	111	96	109	96
4 Sarirejo	94	95	106	103	122
5 Tambakmenjangan	240	246	214	228	249
6 Sumberjo	121	86	103	130	120
7 Simbatan	60	63	80	68	73
8 Canggih	42	32	46	36	28
9 Beru	62	90	83	99	128
Jumlah	1.033	1.083	1.109	1.138	1.212

Sumber : Kantor Camat Sarirejo

Lanjutan Tabel 3.1.12

Desa/Kelurahan	Kelompok Umur				Jumlah
	50-54	55 - 59	60 - 64	65+	
(1)	(12)	(13)	(14)	(15)	(16)
1 Kedungkumpul	97	75	52	85	1.330
2 Dermolemahbang	223	198	137	186	2.946
3 Gempoltukmloko	71	50	48	91	1.097
4 Sarirejo	85	64	54	89	1.272
5 Tambakmenjangan	211	133	86	105	2.672
6 Sumberjo	120	72	56	67	1.368
7 Simbatan	84	53	53	95	1.054
8 Canggih	38	26	16	42	496
9 Beru	107	93	43	71	1.227
Jumlah	1.036	764	545	831	13.462

Sumber : Kantor Camat Sarirejo

KEPENDUDUKAN

Tabel 3.1.13 Penduduk Perempuan menurut Kelompok Umur di Kecamatan Sarirejo, 2019

Desa/Kelurahan	Kelompok Umur				
	0-4	5-9	10-14	15-19	20 -24
(1)	(2)	(3)	(4)	(5)	(6)
1 Kedungkumpul	62	75	80	84	74
2 Dermolemahbang	205	161	182	145	190
3 Gempoltukmloko	67	66	59	62	75
4 Sarirejo	67	70	89	90	79
5 Tambakmenjangan	182	164	176	177	193
6 Sumberjo	98	83	77	113	120
7 Simbatan	59	70	73	72	50
8 Canggih	29	32	29	33	31
9 Beru	78	84	85	64	49
Jumlah	847	805	850	840	861

Sumber : Kantor Camat Sarirejo

KEPENDUDUKAN

Lanjutan Tabel 3.1.13

Desa/Kelurahan	Kelompok Umur				
	25 - 29	30-34	35-39	40-44	45-49
(1)	(7)	(8)	(9)	(10)	(11)
1 Kedungkumpul	112	106	126	115	121
2 Dermolemahbang	235	256	256	290	236
3 Gempoltukmloko	103	99	89	115	70
4 Sarirejo	102	96	98	123	126
5 Tambakmenjangan	237	241	240	223	274
6 Sumberjo	105	98	111	137	135
7 Simbatan	73	76	76	70	97
8 Canggih	43	40	35	34	31
9 Beru	82	101	78	106	115
Jumlah	1.092	1.113	1.109	1.213	1.205

Sumber : Kantor Camat Sarirejo

KEPENDUDUKAN

Lanjutan Tabel 3.1.13

Desa/Kelurahan	Kelompok Umur				Jumlah
	50-54	55 - 59	60 - 64	65+	
(1)	(12)	(13)	(14)	(15)	(16)
1 Kedungkumpul	81	68	62	113	1.279
2 Dermolemahbang	208	167	118	256	2.905
3 Gempoltukmloko	92	46	41	105	1.089
4 Sarirejo	77	81	58	96	1.252
5 Tambakmenjangan	191	92	104	184	2.678
6 Sumberjo	114	77	54	142	1.464
7 Simbatan	89	54	50	162	1.071
8 Canggih	41	32	20	50	480
9 Beru	104	73	69	135	1.223
Jumlah	997	690	576	1.243	13.441

Sumber : Kantor Camat Sarirejo

KEPENDUDUKAN

Tabel 3.1.14 Penduduk yang Wajib Memiliki KTP menurut Jenis Kelamin di Kecamatan Sarirejo, 2019

Desa/Kelurahan	Jumlah Penduduk Wajib KTP		
	Laki-laki	Perempuan	Laki-laki + Perempuan
(1)	(2)	(3)	(4)
1 Kedungkumpul	685	697	1.382
2 Dermolemahbang	856	839	1.695
3 Gempoltukmloko	1.746	1.763	3.509
4 Sarirejo	653	672	1.325
5 Tambakmenjangal	304	285	589
6 Sumberjo	819	771	1.590
7 Simbatan	1.875	1.899	3.774
8 Canggih	830	808	1.638
9 Beru	851	892	1.743
Jumlah	8.619	8.626	17.245

Sumber : Kantor Camat Sarirejo

Tabel 3.1.15 Penduduk yang telah Memiliki KTP menurut Jenis Kelamin di Kecamatan Sarirejo, 2019

Desa/Kelurahan	Jumlah Penduduk Memiliki KTP		
	Laki-laki	Perempuan	Laki-laki + Perempuan
(1)	(2)	(3)	(4)
1 Kedungkumpul	97	87	184
2 Dermolemahbang	101	96	197
3 Gempoltukmloko	185	182	367
4 Sarirejo	84	79	163
5 Tambakmenjangan	44	42	86
6 Sumberjo	83	77	160
7 Simbatan	239	235	474
8 Canggah	92	94	186
9 Beru	115	107	222
Jumlah	1.040	999	2.039

Sumber : Kantor Camat Sarirejo

KEPENDUDUKAN

Tabel 3.2.1 Jumlah Penduduk Menurut Desa/Kelurahan dan Lapangan Usaha di Kecamatan Sarirejo, 2019

Desa/Kelurahan	Pertanian	Wiraswasta	Industri	Perdagangan
(1)	(2)	(3)	(4)	(5)
1 Kedungkumpul	586	562	11	108
2 Dermolemahbang	1.028	1.376	10	261
3 Gempoltukmloko	397	517	2	77
4 Sarirejo	441	600	5	90
5 Tambakmenjangan	995	1.021	7	214
6 Sumberjo	528	648	5	119
7 Simbatan	796	421	1	88
8 Canggih	175	219	0	47
9 Beru	518	484	3	99
Jumlah	5.464	5.848	44	1.103

Sumber : Kantor Camat Sarirejo

KEPENDUDUKAN

Lanjutan Tabel 3.2.1

Desa/Kelurahan	Pegawai Swasta	Guru/ Dosen	Lainnya	Jumlah
(1)	(6)	(7)	(8)	(9)
1 Kedungkumpul	95	27	44	1.433
2 Dermolemahbang	230	121	96	3.122
3 Gempoltukmloko	79	46	28	1.146
4 Sarirejo	106	76	40	1.358
5 Tambakmenjangan	236	73	45	2.591
6 Sumberjo	125	30	33	1.488
7 Simbatan	78	12	96	1.492
8 Canggih	48	7	32	528
9 Beru	108	11	21	1.244
Jumlah	1.105	403	435	14.402

Sumber : Kantor Camat Sarirejo

KEPENDUDUKAN

Tabel 3.2.2 Jumlah Penduduk Menurut Desa/Kelurahan dan Pendidikan di Kecamatan Sarirejo, 2019

Desa/Kelurahan	Belum Sekolah	Belum Tamat SD/Sederajat	Tamat SD/Sederajat	SLTP Sederajat
(1)	(2)	(3)	(4)	(5)
1 Kedungkumpul	535	170	1157	378
2 Dermolemahbang	1.284	350	2098	1112
3 Gempoltukmloko	532	142	599	430
4 Sarirejo	509	176	789	527
5 Tambakmenjangan	1.325	399	1618	1188
6 Sumberjo	570	198	1055	437
7 Simbatan	474	157	593	326
8 Canggih	205	65	329	137
9 Beru	509	186	879	390
Jumlah	5.943	1.843	9.117	4.925

Sumber : Kantor Camat Sarirejo

Lanjutan Tabel 3.2.2

Desa/Kelurahan	SLTA Sederajat	Diploma Sederajat	Sarjana Sederajat	Jumlah
(1)	(6)	(7)	(8)	(9)
1 Kedungkumpul	281	22	66	2.609
2 Dermolemahbang	795	39	173	5.851
3 Gempoltukmloko	368	23	92	2.186
4 Sarirejo	394	26	103	2.524
5 Tambakmenjangan	693	27	100	5.350
6 Sumberjo	441	34	97	2.832
7 Simbatan	442	19	114	2.125
8 Canggih	190	12	38	976
9 Beru	398	18	70	2.450
Jumlah	4.002	220	853	26.903

Sumber : Kantor Camat Sarirejo

KEPENDUDUKAN

Tabel 3.2.3 Banyaknya Keluarga Menurut Desa/Kelurahan dan Jenis Pengguna Listrik di Kecamatan Sarirejo 2019

Desa/Kelurahan	Pengguna Listrik			Bukan Pengguna Listrik
	PLN	Non PLN	Jumlah	
(1)	(2)	(3)	(4)	(5)
1. Kedungkumpul	779	-	779	-
2. Dermolemahbang	1.761	-	1.761	-
3. Gempoltukmloko	607	-	607	-
4. Sarirejo	710	-	710	-
5. Tambakmenjangan	1.567	-	1.567	-
6. Sumberjo	874	-	874	-
7. Simbatan	705	-	705	-
8. Canggih	321	-	321	-
9. Beru	792	-	792	-
Kecamatan Sarirejo	8116	0	8116	0

Catatan:

Sumber: BPS, Pendataan Potensi Desa (Podes) 2019

BAB 4 SOSIAL



ULASAN

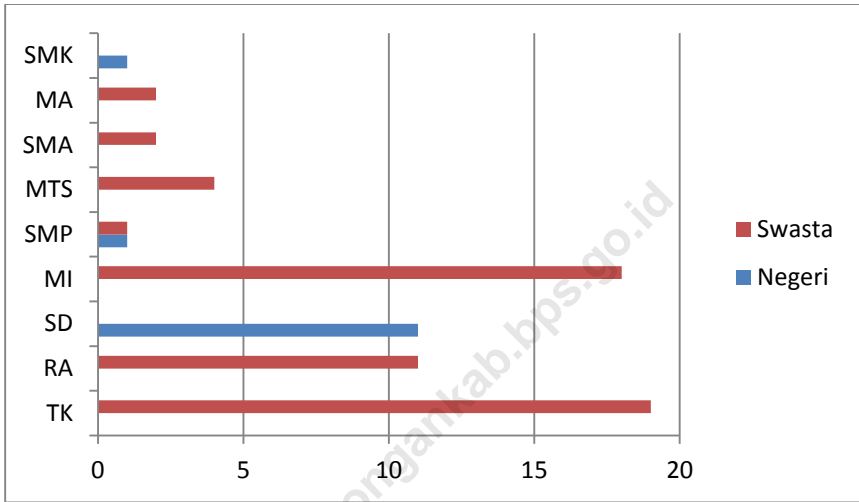
Sarana pendidikan yang terdapat di Kecamatan Sarirejo meliputi: lembaga pendidikan dasar, menengah dan Pondok pesantren. Data Kantor Kecamatan Sarirejo mencatat, jumlah sarana pendidikan di Kecamatan Sarirejo adalah sejumlah 19 TK, 11 RA, 11 SD, 18 MI, 2 SMP, 4 MTs, 2 SMA, 2 MA, 1 SMK dan 3 Pondok Pesantren.

Penyediaan fasilitas sarana kesehatan di Kecamatan Sarirejo masih sangat terbatas. Data Kantor Kecamatan Sarirejo Tahun 2018 mencatat ada 1 Klinik Rawat Inap, 1 Puskesmas, dan 3 Puskesmas Pembantu, 5 Poskesdes, 1 Polindes, 1 Tempat Praktek Dokter, 2 Rumah Bersalin, dan 12 Tempat Praktek Bidan. Sedangkan untuk tenaga medis/kesehatan, di kecamatan Sarirejo terdapat 1 Dokter, 16 Bidan, 17 Perawat dan 1 dukun bayi terlatih.

Menurut UPT Pemberdayaan Perempuan dan KB di Kecamatan Sarirejo, partisipasi masyarakat dalam keikutsertaan sebagai peserta KB sangatlah besar. Hal ini dapat ditunjukkan dengan jumlah peserta KB aktif di Kecamatan Sarirejo sebanyak 6.638 pasangan atau sebesar 81,90% dari total pasangan usia subur. Alat kontrasepsi Suntik merupakan alat kontrasepsi yang paling banyak dipakai oleh peserta KB aktif di Kecamatan Sarirejo, sedangkan alat kontrasepsi yang paling sedikit dipakai adalah Kondom.

Dari segi keagamaan, mayoritas penduduk Kecamatan Sarirejo memeluk agama Islam. Hal ini dapat ditunjukkan dengan persentase pemeluk agama Islam di Kecamatan Sarirejo sebesar 99,98% dari total jumlah penduduk di Kecamatan Sarirejo. Berdasarkan data dari Kantor Urusan Agama Kecamatan Sarirejo mencatat ada 36 masjid dan 141 musholla yang tersebar di seluruh wilayah Kecamatan Sarirejo.

Gambar 4 Perbandingan Fasilitas Pendidikan Negeri dan Swasta di Kecamatan Sarirejo, 2019



Tabel 4.1.1 Jumlah Sekolah, Murid, Guru dan Rasio Murid-Guru TK Swasta di Kecamatan Sarirejo, 2019

	Desa/Kelurahan	Lembaga Sekolah	Gedung Sekolah	Ruang Kelas
	(1)	(2)	(3)	(4)
1	Kedungkumpul	2	2	4
2	Dermolemahbang	3	3	6
3	Gempoltukmloko	1	1	2
4	Sarirejo	1	1	2
5	Tambakmenjangan	3	3	5
6	Sumberjo	4	4	8
7	Simbatan	3	3	6
8	Canggih	1	1	2
9	Beru	1	1	2
	Jumlah	19	19	37

Sumber : Dinas Pendidikan Kabupaten Lamongan

Lanjutan Tabel 4.1.1

Desa/Kelurahan	Rombongan Belajar	Murid	Guru	Rasio Murid - Guru
(1)	(5)	(6)	(7)	(8)
1 Kedungkumpul	4	43	6	7
2 Dermolemahbang	6	50	7	7
3 Gempoltukmloko	2	21	3	7
4 Sarirejo	2	16	2	8
5 Tambakmenjangan	5	57	5	11
6 Sumberjo	8	54	11	5
7 Simbatan	6	34	7	5
8 Canggih	2	17	3	6
9 Beru	2	16	3	5
Jumlah	37	308	47	7

Sumber : Dinas Pendidikan Kabupaten Lamongan

Tabel 4.1.2 Jumlah Sekolah, Murid, Guru dan Rasio Murid-Guru RA Swasta di Kecamatan Sarirejo, 2019

	Desa/Kelurahan	Lembaga Sekolah	Gedung Sekolah	Ruang Kelas
	(1)	(2)	(3)	(4)
1	Kedungkumpul	1	1	2
2	Dermolemahbang	4	4	8
3	Gempoltukmloko	1	1	2
4	Sarirejo	2	2	4
5	Tambakmenjangan	2	2	4
6	Sumberjo	-	-	-
7	Simbatan	-	-	-
8	Canggih	-	-	-
9	Beru	1	1	2
	Jumlah	11	11	22

Sumber : Dinas Pendidikan Kabupaten Lamongan

Lanjutan Tabel 4.1.2

Desa/Kelurahan	Rombongan Belajar	Murid	Guru	Rasio Murid - Guru
(1)	(5)	(6)	(7)	(8)
1 Kedungkumpul	2	12	3	4
2 Dermolemahbang	8	87	12	7
3 Gempoltukmloko	2	34	4	9
4 Sarirejo	4	38	5	8
5 Tambakmenjangan	4	83	7	12
6 Sumberjo	-	-	-	-
7 Simbatan	-	-	-	-
8 Canggih	-	-	-	-
9 Beru	2	37	3	12
Jumlah	22	291	34	9

Sumber : Dinas Pendidikan Kabupaten Lamongan

Tabel 4.1.3 Jumlah Sekolah, Murid, Guru dan Rasio Murid-Guru SD Negeri di Kecamatan Sarirejo, 2019

	Desa/Kelurahan	Lembaga Sekolah	Gedung Sekolah	Ruang Kelas
	(1)	(2)	(3)	(4)
1	Kedungkumpul	2	2	12
2	Dermolemahbang	1	1	6
3	Gempoltukmloko	1	1	6
4	Sarirejo	-	-	-
5	Tambakmenjangan	2	2	12
6	Sumberjo	2	2	12
7	Simbatan	1	1	6
8	Canggih	1	1	6
9	Beru	1	1	6
	Jumlah	11	11	66

Sumber : Dinas Pendidikan Kabupaten Lamongan

Lanjutan Tabel 4.1.3

Desa/Kelurahan	Rombongan Belajar	Murid	Guru	Rasio Murid - Guru
(1)	(5)	(6)	(7)	(8)
1 Kedungkumpul	12	98	15	7
2 Dermolemahbang	6	68	8	9
3 Gempoltukmloko	6	57	7	8
4 Sarirejo	-	-	-	-
5 Tambakmenjangan	11	62	13	5
6 Sumberjo	12	116	18	6
7 Simbatan	6	74	10	7
8 Canggih	6	59	6	10
9 Beru	6	56	7	8
Jumlah	65	590	84	7

Sumber : Dinas Pendidikan Kabupaten Lamongan

Tabel 4.1.4 Jumlah Sekolah, Murid, Guru dan Rasio Murid-Guru MI Swasta di Kecamatan Sarirejo, 2019

	Desa/Kelurahan	Lembaga Sekolah	Gedung Sekolah	Ruang Kelas
	(1)	(2)	(3)	(4)
1	Kedungkumpul	1	1	6
2	Dermolemahbang	6	6	36
3	Gempoltukmloko	1	1	6
4	Sarirejo	3	3	18
5	Tambakmenjangan	4	4	24
6	Sumberjo	1	1	6
7	Simbatan	1	1	6
8	Canggih	-	-	-
9	Beru	1	1	6
	Jumlah	18	18	108

Sumber : Dinas Pendidikan Kabupaten Lamongan

Lanjutan Tabel 4.1.4

Desa/Kelurahan	Rombongan Belajar	Murid	Guru	Rasio Murid - Guru
(1)	(5)	(6)	(7)	(8)
1 Kedungkumpul	6	25	7	4
2 Dermolemahbang	36	309	52	6
3 Gempoltukmloko	6	85	9	9
4 Sarirejo	18	165	34	5
5 Tambakmenjangan	24	297	37	8
6 Sumberjo	6	51	7	7
7 Simbatan	6	62	7	9
8 Canggih	-	-	-	-
9 Beru	6	111	13	9
Jumlah	108	1105	166	7

Sumber : Dinas Pendidikan Kabupaten Lamongan

Tabel 4.1.5 Jumlah Sekolah, Murid, Guru dan Rasio Murid-Guru SMP Negeri di Kecamatan Sarirejo, 2019

	Desa/Kelurahan	Lembaga Sekolah	Gedung Sekolah	Ruang Kelas
	(1)	(2)	(3)	(4)
1	Kedungkumpul	-	-	-
2	Dermolemahbang	-	-	-
3	Gempoltukmloko	1	1	8
4	Sarirejo	-	-	-
5	Tambakmenjangan	-	-	-
6	Sumberjo	-	-	-
7	Simbatan	-	-	-
8	Canggih	-	-	-
9	Beru	-	-	-
	Jumlah	1	1	8

Sumber : Dinas Pendidikan Kabupaten Lamongan

Lanjutan Tabel 4.1.5

Desa/Kelurahan	Rombongan Belajar	Murid	Guru	Rasio Murid - Guru
(1)	(5)	(6)	(7)	(8)
1 Kedungkumpul	-	-	-	-
2 Dermolemahbang	-	-	-	-
3 Gempoltukmloko	7	175	18	10
4 Sarirejo	-	-	-	-
5 Tambakmenjangan	-	-	-	-
6 Sumberjo	-	-	-	-
7 Simbatan	-	-	-	-
8 Canggih	-	-	-	-
9 Beru	-	-	-	-
Jumlah	7	175	18	10

Sumber : Dinas Pendidikan Kabupaten Lamongan

Tabel 4.1.6 Jumlah Sekolah, Murid, Guru dan Rasio Murid-Guru SMP Swasta di Kecamatan Sarirejo, 2019

Desa/Kelurahan	Lembaga Sekolah	Gedung Sekolah	Ruang Kelas
(1)	(2)	(3)	(4)
1 Kedungkumpul	-	-	-
2 Dermolemahbang	-	-	-
3 Gempoltukmloko	-	-	-
4 Sarirejo	-	-	-
5 Tambakmenjangan	-	-	-
6 Sumberjo	-	-	-
7 Simbatan	1	1	3
8 Canggih	-	-	-
9 Beru	-	-	-
Jumlah	1	1	3

Sumber : Dinas Pendidikan Kabupaten Lamongan

Lanjutan Tabel 4.1.6

Desa/Kelurahan	Rombongan Belajar	Murid	Guru	Rasio Murid - Guru
(1)	(5)	(6)	(7)	(8)
1 Kedungkumpul	-	-	-	-
2 Dermolemahbang	-	-	-	-
3 Gempoltukmloko	-	-	-	-
4 Sarirejo	-	-	-	-
5 Tambakmenjangan	-	-	-	-
6 Sumberjo	-	-	-	-
7 Simbatan	3	47	5	9
8 Canggih	-	-	-	-
9 Beru	-	-	-	-
Jumlah	3	47	5	9

Sumber : Dinas Pendidikan Kabupaten Lamongan

Tabel 4.1.7 Jumlah Sekolah, Murid, Guru dan Rasio Murid-Guru MTs Swasta di Kecamatan Sarirejo, 2019

	Desa/Kelurahan	Lembaga Sekolah	Gedung Sekolah	Ruang Kelas
	(1)	(2)	(3)	(4)
1	Kedungkumpul	-	-	-
2	Dermolemahbang	1	1	4
3	Gempoltukmloko	1	1	3
4	Sarirejo	-	-	-
5	Tambakmenjangan	1	1	3
6	Sumberjo	-	-	-
7	Simbatan	-	-	-
8	Canggih	-	-	-
9	Beru	1	1	3
	Jumlah	4	4	13

Sumber : Dinas Pendidikan Kabupaten Lamongan

Lanjutan Tabel 4.1.7

Desa/Kelurahan	Rombongan Belajar	Murid	Guru	Rasio Murid - Guru
(1)	(5)	(6)	(7)	(8)
1 Kedungkumpul	-	-	-	-
2 Dermolemahbang	3	60	12	5
3 Gempoltukmloko	3	31	17	2
4 Sarirejo	-	-	-	-
5 Tambakmenjangan	3	43	9	5
6 Sumberjo	-	-	-	-
7 Simbatan	-	-	-	-
8 Canggih	-	-	-	-
9 Beru	3	34	8	4
Jumlah	12	168	46	4

Sumber : Dinas Pendidikan Kabupaten Lamongan

Tabel 4.1.8 Jumlah Sekolah, Murid, Guru dan Rasio Murid-Guru SMA Swasta di Kecamatan Sarirejo, 2019

Desa/Kelurahan	Lembaga Sekolah	Gedung Sekolah	Ruang Kelas
(1)	(2)	(3)	(4)
1 Kedungkumpul	-	-	-
2 Dermolemahbang	-	-	-
3 Gempoltukmloko	1	1	5
4 Sarirejo	-	-	-
5 Tambakmenjangan	-	-	-
6 Sumberjo	-	-	-
7 Simbatan	1	1	3
8 Canggih	-	-	-
9 Beru	-	-	-
Jumlah	2	2	8

Sumber : Dinas Pendidikan Kabupaten Lamongan

Lanjutan Tabel 4.1.8

Desa/Kelurahan	Rombongan Belajar	Murid	Guru	Rasio Murid - Guru
(1)	(5)	(6)	(7)	(8)
1 Kedungkumpul	-	-	-	-
2 Dermolemahbang	-	-	-	-
3 Gempoltukmloko	5	61	14	4
4 Sarirejo	-	-	-	-
5 Tambakmenjangan	-	-	-	-
6 Sumberjo	-	-	-	-
7 Simbatan	3	57	5	11
8 Canggih	-	-	-	-
9 Beru	-	-	-	-
Jumlah	8	118	19	6

Sumber : Dinas Pendidikan Kabupaten Lamongan

Tabel 4.1.9 Jumlah Sekolah, Murid, Guru dan Rasio Murid-Guru MA Swasta di Kecamatan Sarirejo, 2019

Desa/Kelurahan	Lembaga Sekolah	Gedung Sekolah	Ruang Kelas
(1)	(2)	(3)	(4)
1 Kedungkumpul	-	-	-
2 Dermolemahbang	1	1	3
3 Gempoltukmloko	-	-	-
4 Sarirejo	-	-	-
5 Tambakmenjangan	1	1	3
6 Sumberjo	-	-	-
7 Simbatan	-	-	-
8 Canggih	-	-	-
9 Beru	-	-	-
Jumlah	2	2	6

Sumber : Dinas Pendidikan Kabupaten Lamongan

Lanjutan Tabel 4.1.9

Desa/Kelurahan	Rombongan Belajar	Murid	Guru	Rasio Murid - Guru
(1)	(5)	(6)	(7)	(8)
1 Kedungkumpul	-	-	-	-
2 Dermolemahbang	3	50	11	5
3 Gempoltukmloko	-	-	-	-
4 Sarirejo	-	-	-	-
5 Tambakmenjangan	3	51	11	5
6 Sumberjo	-	-	-	-
7 Simbatan	-	-	-	-
8 Canggih	-	-	-	-
9 Beru	-	-	-	-
Jumlah	6	101	22	5

Sumber : Dinas Pendidikan Kabupaten Lamongan

Tabel 4.1.10 Jumlah Sekolah, Murid, Guru dan Rasio Murid-Guru SMK Negeri di Kecamatan Sarirejo, 2019

	Desa/Kelurahan	Lembaga Sekolah	Gedung Sekolah	Ruang Kelas
	(1)	(2)	(3)	(4)
1	Kedungkumpul	-	-	-
2	Dermolemahbang	-	-	-
3	Gempoltukmloko	1	1	13
4	Sarirejo	-	-	-
5	Tambakmenjangan	-	-	-
6	Sumberjo	-	-	-
7	Simbatan	-	-	-
8	Canggih	-	-	-
9	Beru	-	-	-
	Jumlah	1	1	13

Sumber : Dinas Pendidikan Kabupaten Lamongan

Lanjutan Tabel 4.1.10

Desa/Kelurahan	Rombongan Belajar	Murid	Guru	Rasio Murid - Guru
(1)	(5)	(6)	(7)	(8)
1 Kedungkumpul	-	-	-	-
2 Dermolemahbang	-	-	-	-
3 Gempoltukmloko	21	404	37	11
4 Sarirejo	-	-	-	-
5 Tambakmenjangan	-	-	-	-
6 Sumberjo	-	-	-	-
7 Simbatan	-	-	-	-
8 Canggih	-	-	-	-
9 Beru	-	-	-	-
Jumlah	21	404	37	11

Sumber : Dinas Pendidikan Kabupaten Lamongan

Tabel 4.1.11 Banyaknya Akademi/Perguruan Tinggi Menurut Desa/Kelurahan di Kecamatan Sarirejo, 2019

Desa/Kelurahan	Negeri	Swasta	Jumlah
(1)	(2)	(3)	(4)
1. Kedungkumpul	-	-	-
2. Dermolemahbang	-	-	-
3. Gempoltukmloko	-	-	-
4. Sarirejo	-	-	-
5. Tambakmenjangan	-	-	-
6. Sumberjo	-	-	-
7. Simbatan	-	-	-
8. Canggih	-	-	-
9. Beru	-	-	-
Kecamatan Sarirejo	0	0	0

Catatan:

Sumber: BPS, Pendataan Potensi Desa (Podes) 2019

Tabel 4.1.12 Kemudahan Untuk Mencapai Sarana Pendidikan Terdekat Bagi Desa/Kelurahan yang Tidak ada Sarana Pendidikan Menurut Desa/Kelurahan dan Jenjang Pendidikan di Kecamatan Sarirejo, 2019

Desa/Kelurahan	SD	MI	SMP	MTs
(1)	(2)	(3)	(4)	(5)
1. Kedungkumpul	-	-	Mudah	Mudah
2. Dermolemahbang	-	-	Mudah	-
3. Gempoltukmloko	-	-	-	-
4. Sarirejo	Mudah	-	Mudah	Mudah
5. Tambakmenjangan	-	-	Mudah	-
6. Sumberjo	-	-	Mudah	Mudah
7. Simbatan	-	-	-	Sangat Mudah
8. Canggih	-	Mudah	Mudah	Mudah
9. Beru	-	-	Sangat Mudah	-

Catatan:

Sumber: BPS, Pendataan Potensi Desa (Podes) 2019

Lanjutan Tabel 4.1.12

Desa/Kelurahan	SMA	MA	SMK	Akademi/ Perguruan Tinggi
(1)	(6)	(7)	(8)	(9)
1. Kedungkumpul	Mudah	Mudah	Mudah	Mudah
2. Dermolemahbang	Mudah	Mudah	Mudah	Mudah
3. Gempoltukmloko	-	-	-	Mudah
4. Sarirejo	Mudah	Mudah	Mudah	Mudah
5. Tambakmenjangai	Mudah	-	Mudah	Mudah
6. Sumberjo	Mudah	Mudah	Mudah	Mudah
7. Simbatan	-	Mudah	Mudah	Mudah
8. Canggih	Mudah	Mudah	Mudah	Mudah
9. Beru	Sangat Mudah	Sangat Mudah	Sangat Mudah	Sangat Mudah

Catatan:

Sumber: BPS, Pendataan Potensi Desa (Podes) 2019

Tabel 4.1.13 Jumlah Pondok Pesantren, Santri dan Ustadz di Kecamatan Sarirejo, 2019

Desa/Kelurahan	Pondok Pesantren	Santri	Ustadz
(1)	(2)	(3)	(4)
1 Kedungkumpul	1	51	13
2 Dermolemahbang	-	-	-
3 Gempoltukmloko	-	-	-
4 Sarirejo	-	-	-
5 Tambakmenjangan	-	-	-
6 Sumberjo	-	-	-
7 Simbatan	1	62	19
8 Canggih	-	-	-
9 Beru	1	143	26
Jumlah / Total	3	256	58

Sumber : Dinas Pendidikan Kabupaten Lamongan

Tabel 4.1.14 Jumlah Fasilitas Olahraga Menurut Desa dan Jenis Olahraga di Kecamatan Sarirejo, 2019

Desa/Kelurahan	Sepak Bola	Bola Volly	Bulu Tangkis	Tenis Meja	Renang	Futsal	Bilyard
(1)	(2)	(3)	(4)	(5)	(6)	(7)	(8)
1 Kedungkumpul	-	1	-	-	-	-	1
2 Dermolemahbang	3	1	-	1	-	-	1
3 Gempoltukmloko	1	1	-	1	-	-	1
4 Sarirejo	-	-	-	-	-	-	1
5 Tambakmenjangan	-	1	-	-	-	-	1
6 Sumberjo	1	1	-	-	-	-	-
7 Simbatan	1	-	-	-	-	-	-
8 Canggih	-	-	-	-	-	-	-
9 Beru	1	1	-	-	-	-	-
Jumlah	7	6	-	2	-	-	5

Sumber : Pemerintah Desa

Tabel 4.1.15 Banyaknya Desa/Kelurahan yang Memiliki Kelompok Kegiatan Olahraga Menurut Jenis Olahraga dan Ketersediaan Fasilitas/Lapangan

Jenis Olahraga	Kondisi Fasilitas/Lapangan Olahraga			Tidak Ada Fasilitas/Lapangan Olahraga
	Baik	Rusak Sedang	Rusak Parah	
(1)	(2)	(3)	(4)	(5)
Sepak bola	7	1	0	1
Bola voli	6	0	0	3
Bulu tangkis	0	0	0	9
Bola basket	0	0	0	9
Tenis lapangan	0	0	0	9
Tenis meja	2	0	0	7
Futsal	0	0	0	9
Renang	0	0	0	9
Bela diri (pencak silat, karate, dll)	3	0	0	6
Bilyard	5	0	0	4
Pusat kebugaran (senam, fitness, aerobik, dll)	0	0	0	9
Lainnya	0	0	0	9

Catatan:

Sumber: BPS, Pendataan Potensi Desa (Podes) 2019

Tabel 4.2.1 Jumlah Fasilitas Kesehatan Menurut Desa di Kecamatan Sarirejo, 2019

Desa/Kelurahan	Rumah Sakit Umum	Rumah Sakit Bersalin	Klinik	Klinik Rawat Inap
(1)	(2)	(3)	(4)	(5)
1 Kedungkumpul	-	-	-	-
2 Dermolemahbang	-	-	-	1
3 Gempoltukmloko	-	-	-	-
4 Sarirejo	-	-	-	-
5 Tambakmenjangan	-	-	-	-
6 Sumberjo	-	-	-	-
7 Simbatan	-	-	-	-
8 Canggih	-	-	-	-
9 Beru	-	-	-	-
Jumlah	-	-	-	1

Sumber : Kantor Camat Sarirejo

Lanjutan Tabel 4.2.1

Desa/Kelurahan	Puskesmas	Puskesmas Pembantu	Poskesdes	Polindes
(1)	(6)	(7)	(8)	(9)
1 Kedungkumpul	-	-	-	1
2 Dermolemahbang	1	-	-	-
3 Gempoltukmloko	-	-	1	-
4 Sarirejo	-	-	1	-
5 Tambakmenjangan	-	1	-	-
6 Sumberjo	-	-	1	-
7 Simbatan	-	1	-	-
8 Canggih	-	-	1	-
9 Beru	-	1	1	-
Jumlah	1	3	5	1

Sumber : Kantor Camat Sarirejo

Lanjutan Tabel 4.2.1

Desa/Kelurahan	Tempat Praktek Dokter	Rumah Bersalin	Tempat Praktek Bidan	Apotek
(1)	(10)	(11)	(12)	(13)
1 Kedungkumpul	-	-	1	-
2 Dermolemahbang	1	2	2	-
3 Gempoltukmloko	-	-	1	-
4 Sarirejo	-	-	1	-
5 Tambakmenjangan	-	-	1	-
6 Sumberjo	-	-	3	-
7 Simbatan	-	-	1	-
8 Canggih	-	-	1	-
9 Beru	-	-	1	-
Jumlah	1	2	12	-

Sumber : Kantor Camat Sarirejo

Tabel 4.2.2 Jumlah Tenaga Kesehatan Menurut Desa di Kecamatan Sarirejo, 2019

Desa/Kelurahan	Dokter	Bidan	Perawat	Dukun Bayi
(1)	(2)	(3)	(4)	(5)
1 Kedungkumpul	-	1	3	-
2 Dermolemahbang	1	2	3	-
3 Gempoltukmloko	-	1	2	-
4 Sarirejo	-	4	1	-
5 Tambakmenjangan	-	2	1	-
6 Sumberjo	-	3	1	-
7 Simbatan	-	1	2	-
8 Canggih	-	1	2	-
9 Beru	-	1	2	1
Jumlah	1	16	17	1

Sumber : Kantor Camat Sarirejo

Tabel 4.2.3

**Kemudahan Mencapai Sarana Kesehatan Terdekat
Bagi Desa/Kelurahan yang Tidak ada Sarana
Kesehatan Menurut Desa/Kelurahan dan Jenis Sarana
Kesehatan di Kecamatan Sarirejo, 2019**

Desa/Kelurahan	Rumah Sakit	Rumah Sakit Bersalin	Poliklinik/Balai Pengobatan
(1)	(2)	(3)	(4)
1. Kedungkumpul	Mudah	Mudah	Mudah
2. Dermolemahbang	Mudah	Mudah	-
3. Gempoltukmloko	Mudah	Mudah	Mudah
4. Sarirejo	Mudah	Mudah	Mudah
5. Tambakmenjangan	Mudah	Mudah	Mudah
6. Sumberjo	Mudah	Mudah	Mudah
7. Simbatan	Mudah	Mudah	Mudah
8. Canggih	Mudah	Mudah	Mudah
9. Beru	Sangat Mudah	Sangat Mudah	Sangat Mudah

Catatan:

Sumber: BPS, Pendataan Potensi Desa (Podes) 2019

Lanjutan Tabel 4.2.3

Desa/Kelurahan	Puskesmas		Apotek
	Rawat Inap	Tanpa Rawat Inap	
(1)	(5)	(6)	(7)
1. Kedungkumpul	Mudah	Mudah	Mudah
2. Dermolemahbang	-	Mudah	Mudah
3. Gempoltukmloko	Mudah	Mudah	Mudah
4. Sarirejo	Mudah	Mudah	Mudah
5. Tambakmenjangan	Mudah	Mudah	Mudah
6. Sumberjo	Mudah	Mudah	Mudah
7. Simbatan	Mudah	Mudah	Mudah
8. Canggih	Mudah	Mudah	Mudah
9. Beru	Sangat Mudah	Sangat Mudah	Mudah

Catatan:

Sumber: BPS, Pendataan Potensi Desa (Podes) 2019

Tabel 4.2.4 Jumlah Peserta KB Aktif (PA) Dan Pasangan Usia Subur (PUS) di Kecamatan Sarirejo, 2019

	Desa/Kelurahan	PA	PUS
	(1)	(2)	(3)
1	Kedungkumpul	692	841
2	Dermolemahbang	1.475	1.804
3	Gempoltukmloko	551	666
4	Sarirejo	613	739
5	Tambakmenjangan	1.254	1.521
6	Sumberjo	708	869
7	Simbatan	510	634
8	Canggih	254	308
9	Beru	581	723
	Jumlah	6.638	8.105

Sumber : UPT Pemberdayaan Perempuan dan KB Kec. Sarirejo

Tabel 4.2.5 Jumlah Peserta KB Aktif menurut Alat Kontrasepsi di Kecamatan Sarirejo, 2019

Desa/Kelurahan	Alat Kontrasepsi					
	IUD	MOW/ MOP	IMP	STK	PIL	KDM
(1)	(2)	(3)	(4)	(5)	(6)	(7)
1 Kedungkumpul	45	10	85	229	309	14
2 Dermolemahbang	122	44	237	534	505	33
3 Gempoltukmloko	29	33	84	236	158	11
4 Sarirejo	33	15	186	187	184	8
5 Tambakmenjangan	58	23	160	516	463	34
6 Sumberjo	49	14	148	243	236	18
7 Simbatan	26	10	55	188	207	24
8 Canggih	14	4	37	112	83	4
9 Beru	37	11	81	208	232	12
Jumlah	413	164	1.073	2.453	2.377	158

Sumber : UPT Pemberdayaan Perempuan dan KB Kec. Sarirejo

Tabel 4.3.1 Jumlah Penduduk Menurut Agama di Kecamatan Sarirejo, 2019

Desa/Kelurahan	Islam	Katholik	Protestan	Hindu	Budha
(1)	(2)	(3)	(4)	(5)	(6)
1 Kedungkumpul	2.607	2	-	-	-
2 Dermolemahbang	5.851	-	-	-	-
3 Gempoltukmloko	2.186	-	-	-	-
4 Sarirejo	2.524	-	-	-	-
5 Tambakmenjangan	5.350	-	-	-	-
6 Sumberjo	2.832	-	-	-	-
7 Simbatan	2.122	3	-	-	-
8 Canggih	976	-	-	-	-
9 Beru	2.450	-	-	-	-
Jumlah	26.898	5	-	-	-

Sumber : KUA / PPAI Kecamatan Sarirejo

Tabel 4.3.2 Jumlah Tempat Peribadatan di Kecamatan Sarirejo, 2019

	Desa/Kelurahan	Masjid	Mushola	Gereja	Pura	Wihara
	(1)	(2)	(3)	(4)	(5)	(6)
1	Kedungkumpul	9	14	-	-	-
2	Dermolemahbang	7	49	-	-	-
3	Gempoltukmloko	3	21	-	-	-
4	Sarirejo	4	10	-	-	-
5	Tambakmenjangan	4	20	-	-	-
6	Sumberjo	5	7	-	-	-
7	Simbatan	2	8	-	-	-
8	Canggih	1	1	-	-	-
9	Beru	1	11	-	-	-
	Jumlah	36	141	-	-	-

Sumber : KUA / PPAI Kecamatan Sarirejo

Tabel 4.3.3 Nikah, Talak, Cerai, dan Rujuk di Kecamatan Sarirejo, 2019

	Desa/Kelurahan	Nikah	Talak	Cerai	Rujuk	Jumlah
	(1)	(2)	(3)	(4)	(5)	(6)
1	Kedungkumpul	21	1	-	-	22
2	Dermolemahbang	45	2	3	-	50
3	Gempoltukmloko	15	-	2	-	17
4	Sarirejo	20	-	-	-	20
5	Tambakmenjangan	26	1	3	-	30
6	Sumberjo	19	-	4	-	23
7	Simbatan	12	1	-	-	13
8	Canggih	8	-	-	-	8
9	Beru	13	1	-	-	14
	Jumlah	179	6	12	-	197

Sumber : KUA / PPAI Kecamatan Sarirejo

Tabel 4.4.1 Banyaknya Desa/Kelurahan Menurut Keberadaan Penerangan Jalan Utama Desa/Kelurahan di Kecamatan Sarirejo, 2014, 2018, dan 2019

Penerangan Jalan Utama	2014	2018	2019
(1)	(2)	(3)	(4)

Sumber Penerangan Jalan Utama

Listrik Pemerintah	9	9	9
Listrik Non Pemerintah	-	-	-
Non Listrik	-	-	-

Catatan:

Sumber: BPS, Pendataan Potensi Desa (Podes) 2014,2018, dan 2019

Tabel 4.4.2 Banyaknya Desa/Kelurahan Menurut Jenis Bahan Bakar untuk Memasak yang Digunakan Oleh Sebagian Besar Keluarga di Kecamatan Sarirejo, 2014, 2018, dan 2019

Jenis Bahan Bakar	2014	2018	2019
(1)	(2)	(3)	(4)
Gas Kota	-	-	-
LPG 3 Kg	9	9	9
LPG lebih dari 3 Kg	-	-	-
Minyak Tanah	-	-	-
Kayu Bakar	-	-	-
Lainnya	-	-	-

Catatan: ¹ Termasuk LPG lebih dari 3 Kg

Sumber: BPS, Pendataan Potensi Desa (Podes) 2014,2018, dan 2019

SOSIAL

Tabel 4.4.3 Banyaknya Desa/Kelurahan Menurut Sumber Air Minum Sebagian Besar Keluarga di Kecamatan Sarirejo, 2014, 2018, dan 2019

Sumber Air Minum	2014	2018	2019
(1)	(2)	(3)	(4)
Air Kemasan Bermerk	-	-	-
Air Isi Ulang	9	9	9
Ledeng Dengan Meteran	-	-	-
Ledeng Tanpa Meteran	-	-	-
Sumur Bor atau Pompa	-	-	-
Sumur	-	-	-
Mata Air	-	-	-
Sungai/Danau/Kolam/ Waduk/Situ/ Embung/Bendungan	-	-	-
Air Hujan	-	-	-
Lainnya	-	-	-

Catatan:

Sumber: BPS, Pendataan Potensi Desa (Podes) 2014,2018, dan 2019

Tabel 4.4.4 Banyaknya Desa/Kelurahan Menurut Penggunaan Fasilitas Tempat Buang Air Besar Sebagian Besar Keluarga di Kecamatan Sarirejo, 2014, 2018, dan 2019

Fasilitas Tempat Buang Air Besar	2014	2018	2019
(1)	(2)	(3)	(4)
Jamban			
Sendiri	9	9	9
Bersama	-	-	-
Umum	-	-	-
Bukan Jamban	-	-	-

Catatan:

Sumber: BPS, Pendataan Potensi Desa (Podes) 2014,2018, dan 2019

Tabel 4.4.5 Banyaknya Warga Penderita Gizi Buruk Menurut Desa/Kelurahan di Kecamatan Sarirejo, 2017 dan 2018

Desa/Kelurahan	2017	2018
(1)	(2)	(3)
1. Kedungkumpul	-	-
2. Dermolemahbang	-	-
3. Gempoltukmloko	-	-
4. Sarirejo	-	-
5. Tambakmenjangan	-	-
6. Sumberjo	-	-
7. Simbatan	-	-
8. Canggih	-	-
9. Beru	-	-
Kecamatan Sarirejo	0	0

Catatan:

Sumber: BPS, Pendataan Potensi Desa (Podes) 2018 dan 2019

**Banyaknya Kejadian Bencana Alam Menurut
Tabel 4.4.6 Desa/Kelurahan dan Jenis Bencana Alam di Kecamatan
Sarirejo, 2018**

Desa/Kelurahan	Gempa Bumi	Tsunami	Gunung Meletus	Tanah Longsor
(1)	(2)	(3)	(4)	(5)
1. Kedungkumpul	-	-	-	-
2. Dermolemahbang	-	-	-	-
3. Gempoltukmloko	-	-	-	-
4. Sarirejo	-	-	-	-
5. Tambakmenjangan	-	-	-	-
6. Sumberjo	-	-	-	-
7. Simbatan	-	-	-	-
8. Canggih	-	-	-	-
9. Beru	-	-	-	-
Kecamatan Sarirejo	0	0	0	0

Lanjutan Tabel 4.4.6

Desa/Kelurahan	Banjir	Banjir Bandang	Kekeringan
(1)	(6)	(7)	(8)
1. Kedungkumpul	-	-	-
2. Dermolemahbang	-	-	-
3. Gempoltukmloko	-	-	-
4. Sarirejo	-	-	-
5. Tambakmenjangan	-	-	-
6. Sumberjo	-	-	-
7. Simbatan	-	-	-
8. Canggih	-	-	-
9. Beru	-	-	-
Kecamatan Sarirejo	0	0	0

Lanjutan Tabel 4.4.6

Desa/Kelurahan	Kebakaran Hutan dan Lahan	Angin Puyuh/ Puting Beliung/ Topan	Gelombang Pasang Laut
(1)	(9)	(10)	(11)
1. Kedungkumpul	-	-	-
2. Dermolemahbang	-	-	-
3. Gempoltukmloko	-	-	-
4. Sarirejo	-	-	-
5. Tambakmenjangan	-	-	-
6. Sumberjo	-	-	-
7. Simbatan	-	-	-
8. Canggih	-	-	-
9. Beru	-	-	-
Kecamatan Sarirejo	0	0	0

Catatan:

Sumber: BPS, Pendataan Potensi Desa (Podes) 2019

Tabel 4.4.7 Banyaknya Korban Jiwa Akibat Bencana Alam Menurut Desa/Kelurahan dan Jenis Bencana Alam di Kecamatan Sarirejo, 2018

Desa/Kelurahan	Gempa Bumi	Tsunami	Gunung Meletus	Tanah Longsor
(1)	(2)	(3)	(4)	(5)
1. Kedungkumpul	-	-	-	-
2. Dermolemahbang	-	-	-	-
3. Gempoltukmloko	-	-	-	-
4. Sarirejo	-	-	-	-
5. Tambakmenjangan	-	-	-	-
6. Sumberjo	-	-	-	-
7. Simbatan	-	-	-	-
8. Canggih	-	-	-	-
9. Beru	-	-	-	-
Kecamatan Sarirejo	0	0	0	0

Lanjutan Tabel 4.4.7

Desa/Kelurahan	Banjir	Banjir Bandang	Kekeringan
(1)	(6)	(7)	(8)
1. Kedungkumpul	-	-	-
2. Dermolemahbang	-	-	-
3. Gempoltukmloko	-	-	-
4. Sarirejo	-	-	-
5. Tambakmenjangan	-	-	-
6. Sumberjo	-	-	-
7. Simbatan	-	-	-
8. Canggih	-	-	-
9. Beru	-	-	-
Kecamatan Sarirejo	0	0	0

Lanjutan Tabel 4.4.7

Desa/Kelurahan	Kebakaran Hutan dan Lahan	Angin Puyuh/ Puting Beliung/ Topan	Gelombang Pasang Laut
(1)	(9)	(10)	(11)
1. Kedungkumpul	-	-	-
2. Dermolemahbang	-	-	-
3. Gempoltukmloko	-	-	-
4. Sarirejo	-	-	-
5. Tambakmenjangan	-	-	-
6. Sumberjo	-	-	-
7. Simbatan	-	-	-
8. Canggih	-	-	-
9. Beru	-	-	-
Kecamatan Sarirejo	0	0	0

Catatan

Sumber: BPS, Pendataan Potensi Desa (Podes) 2019

Tabel 4.4.8 Keberadaan Fasilitas/Upaya Antisipasi/Mitigasi Bencana Alam Menurut Desa/Kelurahan di Kecamatan Sarirejo, 2019

Desa/Kelurahan	Sistem Peringatan Dini Bencana Alam	Sistem Peringatan Dini Khusus Tsunami	Perlengkapan Keselamatan
(1)	(2)	(3)	(4)
1. Kedungkumpul	Tidak Ada	Tidak Ada	Tidak Ada
2. Dermolemahbang	Tidak Ada	Tidak Ada	Tidak Ada
3. Gempoltukmloko	Tidak Ada	Tidak Ada	Tidak Ada
4. Sarirejo	Tidak Ada	Tidak Ada	Tidak Ada
5. Tambakmenjangan	Tidak Ada	Tidak Ada	Tidak Ada
6. Sumberjo	Tidak Ada	Tidak Ada	Tidak Ada
7. Simbatan	Tidak Ada	Tidak Ada	Tidak Ada
8. Canggih	Tidak Ada	Tidak Ada	Tidak Ada
9. Beru	Tidak Ada	Tidak Ada	Tidak Ada

Lanjutan Tabel 4.4.8

Desa/Kelurahan (1)	Rambu-rambu dan Jalur Evakuasi Bencana (5)	Pembuatan, Perawatan, atau Normalisasi: Sungai, Kanal, Tanggul, Parit, Drainase, Waduk, Pantai, dll (6)
1. Kedungkumpul	Tidak Ada	Tidak Ada
2. Dermolemahbang	Tidak Ada	Tidak Ada
3. Gempoltukmloko	Tidak Ada	Tidak Ada
4. Sarirejo	Tidak Ada	Tidak Ada
5. Tambakmenjangan	Tidak Ada	Tidak Ada
6. Sumberjo	Tidak Ada	Tidak Ada
7. Simbatan	Tidak Ada	Tidak Ada
8. Canggih	Tidak Ada	Tidak Ada
9. Beru	Tidak Ada	Tidak Ada

Catatan:

Sumber: BPS, Pendataan Potensi Desa (Podes) 2019

BAB 5 PERTANIAN



<https://lamongankab.bps.go.id>

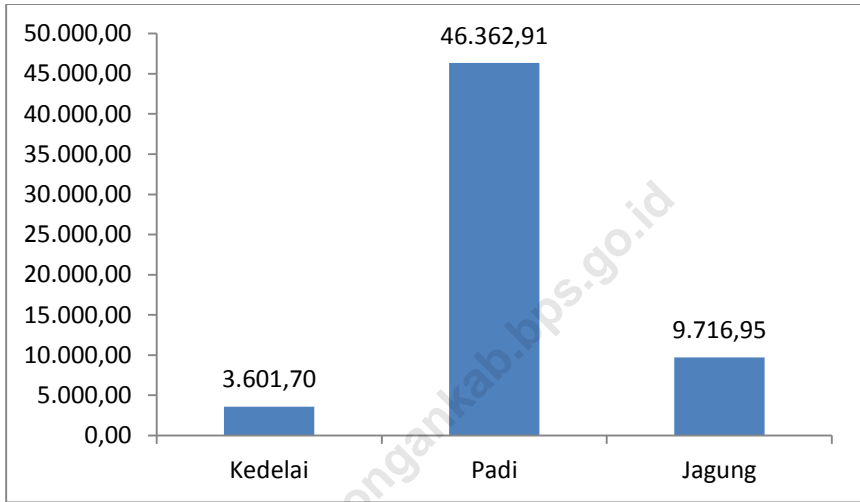
ULASAN

Dari keseluruhan luas wilayah Kecamatan Sarirejo yang jumlahnya sebesar 4.737,94 Ha, sebagian besar digunakan untuk pertanian yaitu sebesar 4.156,24 Ha atau sekitar 87,72 persen, 6,11 persen atau 289,59 Ha merupakan bangunan/pekarangan. Sedangkan untuk penggunaan lahan lainnya seperti lapangan, kuburan, dll seluas 293,12 atau sekitar 6,19 persen.

Dari beberapa jenis komoditas tanaman pangan yang dibudidayakan di Kecamatan Sarirejo, komoditas Padi merupakan yang banyak diusahakan. Hal ini terbukti dari data UPT. Dinas Pertanian dan Kehutanan Kecamatan Sarirejo tahun 2019, dimana tercatat luas panen komoditas padi sebesar 6.929,2 Ha dengan total produksi sebesar 46.362,91 ton Gabah Kering Giling (GKG).

Untuk subsektor peternakan UPT. Dinas Peternakan dan Kesehatan Hewan Kabupaten Lamongan mencatat jumlah populasi ternak besar kecil pada tahun 2019 di Kecamatan Sarirejo adalah sebesar 1.482 ekor Sapi, 2.052 ekor domba, dan 4.270 ekor kambing. Sedangkan untuk populasi unggas di Kecamatan Sarirejo tahun 2019 ini komoditas ayam pedaging merupakan komoditas yang paling banyak diusahakan, hal ini sesuai dengan data dari UPT. Dinas Peternakan dan Kesehatan Hewan Kabupaten Lamongan yang mencatat jumlah populasi ayam pedaging di Kecamatan Sarirejo tahun 2019 mencapai 612.349 ekor.

Gambar 5 Produksi Tanaman Pangan di Kecamatan Sarirejo, 2019



PERTANIAN

Tabel 5.1.1 Luas Wilayah Menurut Jenis Penggunaan Lahan di Kecamatan Sarirejo (Ha), 2019

Desa/Kelurahan	Lahan Pertanian		Lahan Bukan Pertanian	Jumlah
	Sawah	Bukan Sawah		
(1)	(2)	(3)	(4)	(5)
1 Kedungkumpul	278,20	79,88	22,75	380,83
2 Dermolemahbang	897,80	88,15	75,55	1.061,50
3 Gempoltukmloko	411,90	1,05	68,85	481,80
4 Sarirejo	309,90	1,85	31,35	343,10
5 Tambakmenjangan	863,80	46,78	191,62	1.102,20
6 Sumberjo	386,70	51,28	54,22	492,20
7 Simbatan	246,60	72,69	74,71	394,00
8 Canggih	157,10	3,66	38,35	199,11
9 Beru	258,10	0,80	24,30	283,20
Jumlah	3.810,10	346,14	581,70	4.737,94

Sumber : UPT Dinas Pertanian Kecamatan Sarirejo

Lanjutan Tabel 5.1.1

Desa/Kelurahan	Bangunan, Pekarangan dan Halaman	Hutan Negara	Rawa Tidak Ditanami	Lainnya (Kuburan, Lapangan dsb.)	Jumlah
(1)	(6)	(7)	(8)	(9)	(10)
1 Kedungkumpul	21,05	-	-	2,71	404,59
2 Dermolemahbang	68,70	-	-	6,85	1.137,05
3 Gempoltukmloko	25,90	-	-	42,95	550,65
4 Sarirejo	25,15	-	-	6,20	374,45
5 Tambakmenjangan	37,65	-	-	153,97	1.293,82
6 Sumberjo	42,30	-	-	11,92	546,42
7 Simbatan	35,36	-	-	39,35	468,71
8 Canggih	17,75	-	-	20,60	237,46
9 Beru	15,73	-	-	8,57	307,50
Jumlah	289,59	-	-	293,12	5.320,65

Sumber : UPT Dinas Pertanian Kecamatan Sarirejo

PERTANIAN

Tabel 5.1.2 Luas Sawah menurut Jenis Pengairan di Kecamatan Sarirejo (Ha), 2019

Desa/Kelurahan	Jenis Pengairan			Jumlah
	Teknis	Setengah Teknis	Sederhana	
(1)	(2)	(3)	(4)	(5)
1 Kedungkumpul	-	-	69,00	69,00
2 Dermolemahbang	-	-	152,00	152,00
3 Gempoltukmloko	-	-	75,00	75,00
4 Sarirejo	-	-	70,00	70,00
5 Tambakmenjangan	-	-	87,00	87,00
6 Sumberjo	-	-	70,00	70,00
7 Simbatan	-	-	185,00	185,00
8 Canggih	-	-	28,00	28,00
9 Beru	-	-	-	-
Jumlah	-	-	736,00	736,00

Sumber : UPT Dinas Pertanian Kecamatan Sarirejo

Tabel 5.1.3 Luas Panen, Produksi dan Produktivitas Padi di Kecamatan Sarirejo, 2019

Desa/Kelurahan	Luas Panen (Ha)	Produksi (Ton)	Produktivitas (Kwintal/Ha)
(1)	(2)	(3)	(4)
1 Kedungkumpul	552	3.705	67,2
2 Dermolemahbang	1.528	10.261	67,2
3 Gempoltukmloko	787	5.258	66,8
4 Sarirejo	495	3.320	67,1
5 Tambakmenjangan	1.777	11.873	66,8
6 Sumberjo	678	4.555	67,1
7 Simbatan	417	2.772	66,4
8 Canggih	313	2.079	66,4
9 Beru	383	2.541	66,4
Jumlah	6.929	46.363	66,9

Sumber : UPT Dinas Pertanian Kecamatan Sarirejo

Tabel 5.1.4 Luas Panen, Produksi dan Produktivitas Jagung di Kecamatan Sarirejo, 2019

Desa/Kelurahan	Luas Panen (Ha)	Produksi (Ton)	Produktivitas (Kwintal/Ha)
(1)	(2)	(3)	(4)
1 Kedungkumpul	233	1.331	57,1
2 Dermolemahbang	358	2.041	57,0
3 Gempoltukmloko	148	840	56,8
4 Sarirejo	225	1.283	57,0
5 Tambakmenjangan	236	1.347	57,1
6 Sumberjo	232	1.324	57,1
7 Simbatan	104	591	56,8
8 Canggih	68	388	57,0
9 Beru	100	573	57,3
Jumlah	1.704	9.717	57,0

Sumber : UPT Dinas Pertanian Kecamatan Sarirejo

Tabel 5.1.5 Luas Panen, Produksi dan Produktivitas Kacang Tanah di Kecamatan Sarirejo, 2019

Desa/Kelurahan	Luas Panen (Ha)	Produksi (Ton)	Produktivitas (Kwintal/Ha)
(1)	(2)	(3)	(4)
1 Kedungkumpul	3	4	14,3
2 Dermolemahbang	9	13	14,4
3 Gempoltukmloko	4	6	14,2
4 Sarirejo	3	4	14,4
5 Tambakmenjangan	7	10	14,2
6 Sumberjo	4	6	14,4
7 Simbatan	3	4	14,2
8 Canggih	1	1	14,2
9 Beru	3	4	14,2
Jumlah	37	53	14,3

Sumber : UPT Dinas Pertanian Kecamatan Sarirejo

Tabel 5.1.6 Luas Panen, Produksi dan Produktivitas Ubi Kayu di Kecamatan Sarirejo, 2019

Desa/Kelurahan	Luas Panen (Ha)	Produksi (Ton)	Produktivitas (Kwintal/Ha)
(1)	(2)	(3)	(4)
1 Kedungkumpul	0,6	7,9	131,9
2 Dermolemahbang	0,7	9,2	131,5
3 Gempoltukmloko	0,5	6,6	131,3
4 Sarirejo	0,5	6,6	131,3
5 Tambakmenjangan	0,7	9,1	130,4
6 Sumberjo	0,6	7,9	131,1
7 Simbatan	0,6	7,8	130,7
8 Canggih	0,4	5,3	132,0
9 Beru	0,4	5,2	130,9
Jumlah	5,0	65,6	131,2

Sumber : UPT Dinas Pertanian Kecamatan Sarirejo

Tabel 5.1.7 Luas Panen, Produksi dan Produktivitas Kacang Hijau di Kecamatan Sarirejo, 2019

Desa/Kelurahan	Luas Panen (Ha)	Produksi (Ton)	Produktivitas (Kwintal/Ha)
(1)	(2)	(3)	(4)
1 Kedungkumpul	175	252	14,4
2 Dermolemahbang	394	566	14,4
3 Gempoltukmloko	174	248	14,3
4 Sarirejo	133	191	14,3
5 Tambakmenjangan	380	539	14,2
6 Sumberjo	185	267	14,4
7 Simbatan	130	182	14,0
8 Canggih	68	95	14,1
9 Beru	103	146	14,3
Jumlah	1.740	2.487	14,3

Sumber : UPT Dinas Pertanian Kecamatan Sarirejo

Tabel 5.1.8 Luas Panen, Produksi dan Produktivitas Kedelai di Kecamatan Sarirejo, 2019

Desa/Kelurahan	Luas Panen (Ha)	Produksi (Ton)	Produktivitas (Kwintal/Ha)
(1)	(2)	(3)	(4)
1 Kedungkumpul	148	315	21,3
2 Dermolemahbang	408	862	21,1
3 Gempoltukmloko	184	392	21,3
4 Sarirejo	132	281	21,2
5 Tambakmenjangan	423	892	21,1
6 Sumberjo	182	388	21,3
7 Simbatan	84	179	21,3
8 Canggih	62	130	21,2
9 Beru	77	164	21,2
Jumlah	1.699	3.602	21,2

Sumber : UPT Dinas Pertanian Kecamatan Sarirejo

Tabel 5.1.9 Luas Panen, Produksi dan Produktivitas Ubi Jalar di Kecamatan Sarirejo, 2019

Desa/Kelurahan	Luas Panen (Ha)	Produksi (Ton)	Produktivitas (Kwintal/Ha)
(1)	(2)	(3)	(4)
1 Kedungkumpul	0,5	5,8	115,40
2 Dermolemahbang	0,6	6,9	115,45
3 Gempoltukmloko	0,5	5,8	115,45
4 Sarirejo	0,4	4,6	115,45
5 Tambakmenjangan	0,6	6,9	115,40
6 Sumberjo	0,5	5,8	115,45
7 Simbatan	0,4	4,6	115,45
8 Canggih	0,2	2,3	115,50
9 Beru	0,3	3,5	115,50
Jumlah	4,0	46,2	115,44

Sumber : UPT Dinas Pertanian Kecamatan Sarirejo

PERTANIAN

Tabel 5.2.1 Luas Panen, Produksi dan Produktivitas Cabe Rawit di Kecamatan Sarirejo, 2019

Desa/Kelurahan	Luas Panen (Ha)	Produksi (Ton)	Produktivitas (Kwintal/Ha)
(1)	(2)	(3)	(4)
1 Kedungkumpul	0,2	1,0	51,0
2 Dermolemahbang	0,8	4,2	52,0
3 Gempoltukmloko	0,4	2,0	51,0
4 Sarirejo	0,2	1,0	51,0
5 Tambakmenjangan	0,6	3,1	52,0
6 Sumberjo	0,4	2,0	51,0
7 Simbatan	0,6	3,2	53,0
8 Canggih	0,2	1,1	53,0
9 Beru	0,6	3,1	51,0
Jumlah	4,0	20,7	51,8

Sumber : UPT Dinas Pertanian Kecamatan Sarirejo

Tabel 5.2.2 Luas Panen, Produksi dan Produktivitas Kacang Panjang di Kecamatan Sarirejo, 2019

Desa/Kelurahan	Luas Panen (Ha)	Produksi (Ton)	Produktivitas (Kwintal/Ha)
(1)	(2)	(3)	(4)
1 Kedungkumpul	0,1	1,9	191,0
2 Dermolemahbang	0,7	13,4	192,0
3 Gempoltukmloko	0,7	13,3	190,0
4 Sarirejo	0,3	5,8	192,0
5 Tambakmenjangan	1,0	19,1	191,0
6 Sumberjo	0,3	5,7	190,0
7 Simbatan	0,7	13,4	192,0
8 Canggih	0,5	9,6	192,0
9 Beru	0,7	13,4	191,0
Jumlah	5,0	95,6	191,2

Sumber : UPT Dinas Pertanian Kecamatan Sarirejo

Tabel 5.2.3 Luas Panen, Produksi dan Produktivitas Tanaman Tomat di Kecamatan Sarirejo, 2019

Desa/Kelurahan	Luas Panen (Ha)	Produksi (Ton)	Produktivitas (Kwintal/Ha)
(1)	(2)	(3)	(4)
1 Kedungkumpul	0,2	2,2	110,0
2 Dermolemahbang	0,8	9,0	112,0
3 Gempoltukmloko	0,6	6,6	110,0
4 Sarirejo	0,4	4,4	110,0
5 Tambakmenjangan	0,4	4,4	110,0
6 Sumberjo	0,6	6,7	111,0
7 Simbatan	0,2	2,2	111,0
8 Canggih	0,4	4,5	112,0
9 Beru	0,4	4,4	111,0
Jumlah	4,0	44,4	110,9

Sumber : UPT Dinas Pertanian Kecamatan Sarirejo

Tabel 5.3.1 Luas Panen, Produksi dan Produktivitas Tanaman Tebu di Kecamatan Sarirejo, 2019

Desa/Kelurahan	Luas Panen (Ha)	Produksi (Ton)	Produktivitas (Kwintal/Ha)
(1)	(2)	(3)	(4)
1 Kedungkumpul	8	602	752
2 Dermolemahbang	8	602	752
3 Gempoltukmloko	0	0	0
4 Sarirejo	2	150	752
5 Tambakmenjangan	0	0	0
6 Sumberjo	4	301	752
7 Simbatan	0	0	0
8 Canggih	0	0	0
9 Beru	3	226	752
Jumlah	25	1.880	752

Sumber : UPT Dinas Pertanian Kecamatan Sarirejo

PERTANIAN

Tabel 5.4.1 Jumlah Kelompok Tani Kecamatan Sarirejo, 2019

Desa/Kelurahan	Jumlah Kelompok Tani	Kelas			
		Pemula	Lanjut	Madya	Utama
(1)	(2)	(3)	(4)	(5)	(6)
1 Kedungkumpul	8	1	7	-	-
2 Dermolemahbang	14	2	12	-	-
3 Gempoltukmloko	6	2	4	-	-
4 Sarirejo	7	2	5	-	-
5 Tambakmenjangan	8	-	8	-	-
6 Sumberjo	4	-	4	-	-
7 Simbatan	3	1	2	-	-
8 Canggih	3	-	3	-	-
9 Beru	2	-	2	-	-
Jumlah	55	8	47	-	-

Sumber : UPT Dinas Pertanian Kecamatan Sarirejo

PERTANIAN

Tabel 5.4.2 Jumlah Alat-alat Pertanian di Kecamatan Sarirejo, 2019

Desa/Kelurahan	Hand Sprayer	Pompa Air	Hand Traktor	RMU/Huller	Kios Saprotan
(1)	(2)	(3)	(4)	(5)	(6)
1 Kedungkumpul	305	7	10	6	1
2 Dermolemahbang	844	12	28	8	1
3 Gempoltukmloko	384	8	13	4	1
4 Sarirejo	271	6	9	3	1
5 Tambakmenjangan	873	19	30	9	1
6 Sumberjo	392	8	13	5	1
7 Simbatan	313	9	11	4	1
8 Canggih	158	6	5	2	1
9 Beru	226	6	8	3	-
Jumlah	3.766	81	127	44	8

Sumber : UPT Dinas Pertanian Kecamatan Sarirejo

PERTANIAN

Tabel 5.5.1 Populasi Ternak Besar dan Kecil Kecamatan Sarirejo, 2019

Desa/Kelurahan	Sapi Potong	Kerbau	Kambing	Domba	Kuda
(1)	(2)	(3)	(4)	(5)	(6)
1 Kedungkumpul	564	-	613	396	-
2 Dermolemahbang	379	-	594	589	-
3 Gempoltukmloko	56	-	548	171	-
4 Sarirejo	48	-	432	219	-
5 Tambakmenjangan	65	-	447	285	-
6 Sumberjo	251	-	516	115	-
7 Simbatan	92	-	395	77	-
8 Canggih	3	-	355	84	-
9 Beru	22	-	370	116	-
Jumlah	1.482	-	4.270	2.052	-

Sumber : Dinas Peternakan dan Kesehatan Hewan Kab. Lamongan

PERTANIAN

Tabel 5.5.2 Populasi Unggas Kecamatan Sarirejo, 2019

Desa/Kelurahan	Ayam Buras	Ayam Pedaging	Ayam Petelur	Itik	Itik Manila
(1)	(2)	(3)	(4)	(5)	(6)
1 Kedungkumpul	1.662	-	-	260	236
2 Dermolemahbang	1.647	122.967	-	238	241
3 Gempoltukmloko	1.414	145.322	-	230	137
4 Sarirejo	1.152	106.967	-	176	126
5 Tambakmenjangan	1.091	107.892	-	202	178
6 Sumberjo	1.405	129.202	1.164	288	225
7 Simbatan	1.073	-	-	164	75
8 Canggih	924	-	-	173	82
9 Beru	1.208	-	-	167	103
Jumlah	11.576	612.349	1.164	1.898	1.402

Sumber : Dinas Peternakan dan Kesehatan Hewan Kab. Lamongan

BAB 6 INDUSTRI

<https://lamongankab.bps.go.id>



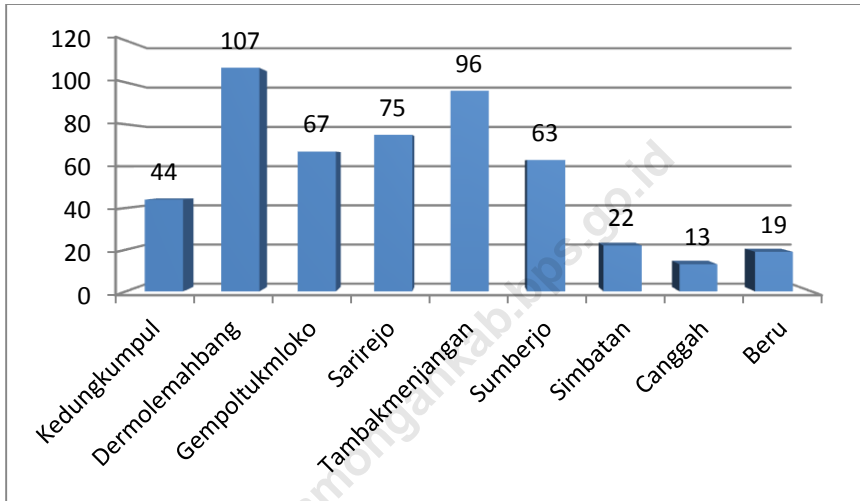
ULASAN

Sektor industri di Kecamatan Sarirejo kurang, secara kuantitas masih sangat sedikit. Kondisi topografi dan letak geografis menjadi salah satu alasan dimana masyarakat di Kecamatan Sarirejo sebagian besar merupakan petani.

Data dari kantor desa-kantor desa di Kecamatan Sarirejo mencatat tahun 2019 ada 506 usaha kecil/kerajinan rumah tangga. Desa Dermolemahbang merupakan desa dengan jumlah usaha kecil/kerajinan rumah tangga terbanyak dibanding desa-desa lain di Kecamatan Sarirejo. Ada sebanyak 107 usaha kecil/kerajinan rumah tangga di Desa Dermolemahbang.

Berdasarkan jenis industrinya, industri kain/tenun merupakan jenis industri yang paling besar di Kecamatan Sarirejo dengan jumlah industri sebanyak 232. Desa Dermolemahbang merupakan desa dengan jumlah industri kain/tenun terbanyak di Kecamatan Sarirejo dengan jumlah 76 industri.

Gambar 6 Jumlah Industri Kerajinan Rumah Tangga di Kecamatan Sarirejo, 2019



PERTANIAN

Tabel 6.1.1 Jumlah Industri menurut Jenis di Kecamatan Sarirejo, 2019

	Desa/Kelurahan	Industri Kecil/ Kerajinan RT	Industri Sedang	Industri Besar	Jumlah
	(1)	(2)	(3)	(4)	(5)
1	Kedungkumpul	44	-	-	44
2	Dermolemahbang	107	-	-	107
3	Gempoltukmloko	67	-	-	67
4	Sarirejo	75	-	-	75
5	Tambakmenjangan	96	-	-	96
6	Sumberjo	63	-	-	63
7	Simbatan	22	-	-	22
8	Canggih	13	-	-	13
9	Beru	19	-	-	19
	Jumlah	506	-	-	506

Sumber : Kantor Desa dan Kantor Kecamatan Sarirejo

Tabel 6.1.2 Jumlah Industri Kecil dan Kerajinan Rumah Tangga di Kecamatan Sarirejo, 2019

Desa/Kelurahan	Kayu	Bahan Logam	Kain/Tenun
(1)	(2)	(3)	(4)
1 Kedungkumpul	2	1	25
2 Dermolemahbang	4	4	76
3 Gempoltukmloko	3	1	27
4 Sarirejo	1	1	50
5 Tambakmenjangan	2	2	32
6 Sumberjo	2	1	8
7 Simbatan	1	0	7
8 Canggah	0	0	3
9 Beru	2	0	4
Jumlah	17	10	232

Sumber : Kantor Desa dan Kantor Kecamatan Sarirejo

Lanjutan Tabel 6.1.2

Desa/Kelurahan	Anyaman	Makanan/ Minuman	Lainnya	Jumlah
(1)	(5)	(6)	(7)	(8)
1 Kedungkumpul	2	14	0	44
2 Dermolemahbang	6	17	0	107
3 Gempoltukmloko	4	32	0	67
4 Sarirejo	2	21	0	75
5 Tambakmenjangan	8	52	0	96
6 Sumberjo	29	22	1	63
7 Simbatan	3	11	0	22
8 Canggih	0	10	0	13
9 Beru	0	13	0	19
Jumlah	54	192	1	506

Sumber : Kantor Desa dan Kantor Kecamatan Sarirejo

Bab 7 PERDAGANGAN

<https://lamongankab.bps.go.id>



ULASAN

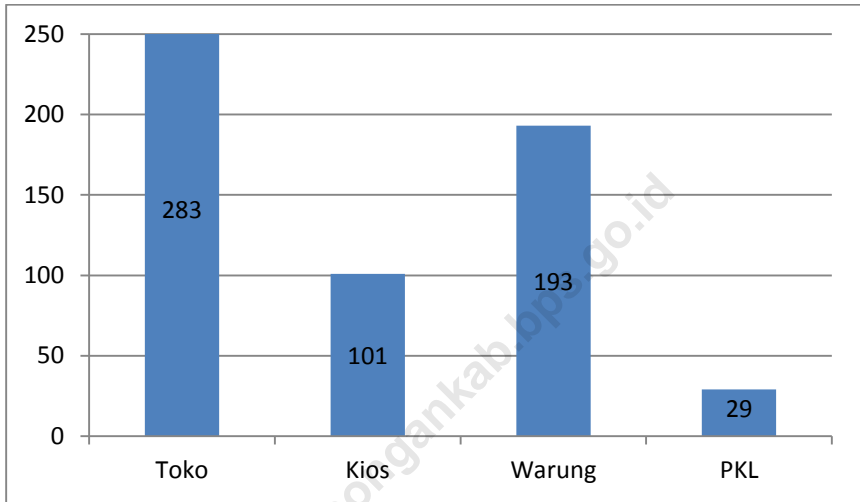
Sarana perekonomian di Kecamatan Sarirejo seperti Pasar masih sangat terbatas jumlahnya yakni hanya ada 1 unit Pasar Desa. Dari 9 desa yang ada di Kecamatan Sarirejo sarana perekonomian hanya tersedia di 1 desa, yaitu Desa Gempoltukmloko.

Minimnya jumlah Pasar Desa di Kecamatan Sarirejo ternyata tidak berbanding lurus dengan jumlah Toko/kios serta warung di Kecamatan Sarirejo. Kantor Desa di Kecamatan Sarirejo mencatat tahun 2019 ada 283 Toko, 101 Kios dan 193 Warung yang tersebar ke seluruh desa di Kecamatan Sarirejo.

Usaha Bengkel juga tersedia di seluruh desa di Kecamatan Sarirejo yaitu sejumlah 35 bengkel mobil/motor, 32 Bengkel Las dan 36 Reparasi elektronik

<https://lamongankab.bps.go.id>

Gambar 7 Jumlah Toko, Kios, Warung dan PKL di Kecamatan Sarirejo, 2019



PERDAGANGAN

Tabel 7.1.1 Banyaknya Sarana dan Prasarana Ekonomi Menurut Desa/Kelurahan dan Jenisnya di Kecamatan Sarirejo, 2019

Desa/Kelurahan	Kelompok Pertokoan	Pasar dengan Bangunan Permanen	Pasar dengan Bangunan Semi Permanen	Pasar Tanpa Bangunan
(1)	(2)	(3)	(4)	(5)
1. Kedungkumpul	-	-	-	-
2. Dermolemahbang	-	1	-	-
3. Gempoltukmloko	-	-	-	-
4. Sarirejo	-	-	-	-
5. Tambakmenjangan	-	-	-	-
6. Sumberjo	-	-	-	-
7. Simbatan	-	-	-	-
8. Canggih	-	-	-	-
9. Beru	-	-	-	-
Kecamatan Sarirejo	0	1	0	-

PERDAGANGAN

Lanjutan Tabel 7.1.1

Desa/Kelurahan	Minimarket/ Swalayan ¹	Toko/Warung Kelontong	Restoran/ Rumah Makan
(1)	(6)	(7)	(8)
1. Kedungkumpul	-	12	-
2. Dermolemahbang	1	16	-
3. Gempoltukmloko	-	8	-
4. Sarirejo	-	11	-
5. Tambakmenjangan	-	7	-
6. Sumberjo	-	9	-
7. Simbatan	-	13	-
8. Canggih	-	8	-
9. Beru	-	6	-
Kecamatan Sarirejo	1	90	0

PERDAGANGAN

Lanjutan Tabel 7.1.1

Desa/Kelurahan	Warung/Kedai Makanan	Hotel	Hostel/Motel/Losmen/Wisma
(1)	(9)	(10)	(11)
1. Kedungkumpul	10	-	-
2. Dermolemahbang	12	-	-
3. Gempoltukmloko	7	-	-
4. Sarirejo	8	-	-
5. Tambakmenjangan	6	-	-
6. Sumberjo	7	-	-
7. Simbatan	14	-	-
8. Canggih	11	-	-
9. Beru	5	-	-
Kecamatan Sarirejo	80	0	0

Catatan: ¹ yang memiliki luas < 400 m²

Sumber: BPS, Pendataan Potensi Desa (Podes) 2019

PERDAGANGAN

Tabel 7.1.2 Jumlah Usaha Jasa Perseorangan di Kecamatan Sarirejo, 2019

Desa/Kelurahan	Bengkel Mobil/Motor	Cuci Mobil/Motor	Reparasi Elektronik	Bengkel Las	Jumlah
(1)	(2)	(3)	(4)	(5)	(6)
1 Kedungkumpul	3	-	2	4	9
2 Dermolemahbang	5	1	8	7	21
3 Gempoltukmloko	5	-	4	6	15
4 Sarirejo	3	-	5	2	10
5 Tambakmenjangan	7	1	5	9	22
6 Sumberjo	4	-	4	2	10
7 Simbatan	4	1	3	1	9
8 Canggih	1	-	2	-	3
9 Beru	3	-	3	1	7
Jumlah	35	3	36	32	106

Sumber : Kantor Desa dan Kantor Kecamatan Sarirejo

Tabel 7.1.3 Jumlah Usaha Persewaan, Agen Perjalanan dan Fotocopy di Kecamatan Sarirejo, 2019

Desa/Kelurahan	Persewaan Alat Pesta	Agen Perjalanan	Foto Copy	Jumlah
(1)	(2)	(3)	(4)	(5)
1 Kedungkumpul	2	-	-	2
2 Dermolemahbang	3	1	-	4
3 Gempoltukmloko	1	1	1	3
4 Sarirejo	1	-	-	1
5 Tambakmenjangan	3	-	1	4
6 Sumberjo	1	-	1	2
7 Simbatan	1	-	1	2
8 Canggih	1	-	-	1
9 Beru	1	-	-	1
Jumlah	14	2	4	20

Sumber : Kantor Desa dan Kantor Kecamatan Sarirejo

PERDAGANGAN

Tabel 7.1.4 Jumlah Usaha Jasa Perseorangan di Kecamatan Sarirejo, 2019

Desa/Kelurahan	Salon/ Pangkas Rambut	Persewaan Alat Pesta	Biro/ Agen Perjalanan	Penjahit	Jumlah
(1)	(2)	(3)	(4)	(5)	(6)
1 Kedungkumpul	3	2	-	3	8
2 Dermolemahbang	8	3	1	6	18
3 Gempoltukmloko	3	1	1	4	9
4 Sarirejo	4	1	-	4	9
5 Tambakmenjangan	8	3	-	8	19
6 Sumberjo	7	1	-	3	11
7 Simbatan	2	1	-	5	8
8 Canggih	2	1	-	2	5
9 Beru	1	1	-	2	4
Jumlah	38	14	2	37	91

Sumber : Kantor Desa dan Kantor Kecamatan Sarirejo

BAB 8 TRANSPORTASI *dan* KOMUNIKASI



<https://lamongankab.bps.go.id>

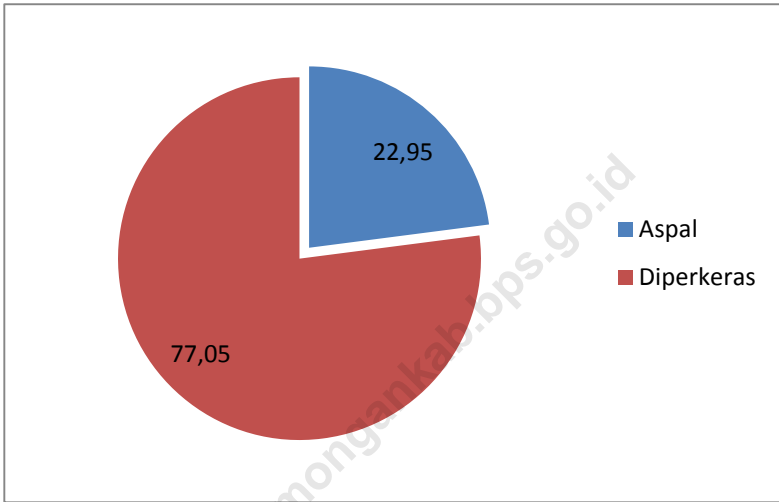
ULASAN

Dari aspek Jarak Kantor Desa Ke Sarana/Fasilitas Umum di Kecamatan Sarirejo cukup bervariasi. Rata-rata jarak yang harus ditempuh adalah sekitar 1 Km sampai 12 Km untuk dapat mencapai sarana/fasilitas umum seperti kantor Kecamatan, Polsek, Koramil dan Pustu. Hanya Desa Gempoltukmloko yang aksesnya cukup dekat ke sarana/fasilitas umum, yaitu hanya perlu menempuh jarak 0 Km sampai 2 Km saja. Desa Tambakmenjangan merupakan desa dengan akses ke sarana/fasilitas umum cukup jauh. Jarak yang harus ditempuh dari kantor desa ke sarana/fasilitas umum mencapai rata-rata 11 Km.

Dari segi sarana dan prasarana transportasi di Kecamatan Sarirejo sudah cukup memadai. Kondisi jalan yang sudah diaspal sebesar 22,95 persen, 77,05 persen sudah diperkeras dan tidak ada jalan yang permukaannya masih tanah. Meski rata-rata jarak dari kantor desa ke sarana/fasilitas umum cukup jauh namun angkutan umum yang tersedia di Kecamatan Sarirejo hanyalah ojek motor. Bahkan masih banyak desa yang tidak tersedia angkutan umum sama sekali.

Sarana komunikasi di Kecamatan Sarirejo juga masih sangat terbatas. Hal ini dapat dilihat dari jumlah sarana komunikasi yang tersedia hanya terdapat 1 kantor pos.

Gambar 8 Persentase Panjang Jalan Desa menurut Jenis Jalan di Kecamatan Sarirejo (Km), 2019



Tabel 8.1.1 Jarak Desa/Kelurahan Ke Fasilitas Umum (Km) di Kecamatan Sarirejo, 2019

	Desa/Kelurahan	Kantor Camat	Koramil	Polsek	Puskesmas/Pustu	Ibukota Kabupaten
	(1)	(2)	(3)	(4)	(5)	(6)
1	Kedungkumpul	3,5	3,4	4,0	3,0	17,0
2	Dermolemahbang	1,5	1,4	2,0	0,0	17,0
3	Gempoltukmloko	1,0	1,1	0,0	2,0	19,0
4	Sarirejo	4,0	4,1	3,5	4,0	20,0
5	Tambakmenjangan	11,0	11,1	10,5	11,0	21,0
6	Sumberjo	5,0	4,9	5,5	5,0	7,5
7	Simbatan	6,0	5,9	6,5	6,0	6,5
8	Canggih	7,0	6,9	7,5	7,0	5,5
9	Beru	9,0	8,9	8,5	8,0	6,5

Sumber : Kantor Desa dan Kantor Kecamatan Sarirejo

Tabel 8.1.2 Daftar Panjang Jalan Desa (Km) menurut Jenis Jalan Kecamatan Sarirejo, 2019

Desa/Kelurahan	Jalan Aspal	Jalan Diperkeras	Jalan Tanah	Jumlah
(1)	(2)	(3)	(4)	(5)
1 Kedungkumpul	0,00	12,80	0,00	12,80
2 Dermolemahbang	2,10	10,10	0,00	12,20
3 Gempoltukmloko	1,50	5,10	0,00	6,60
4 Sarirejo	2,40	9,40	0,00	11,80
5 Tambakmenjangan	3,60	11,50	0,00	15,10
6 Sumberjo	5,20	5,00	0,00	10,20
7 Simbatan	0,00	4,70	0,00	4,70
8 Canggih	0,50	2,80	0,00	3,30
9 Beru	4,60	5,40	0,00	10,00
Jumlah	19,90	66,80	0,00	86,70

Sumber : Kantor Desa dan Kantor Kecamatan Sarirejo

Tabel 8.1.3 Ruas Jalan Poros Desa di Kecamatan Sarirejo, 2019

No. Ruas	Ruas Jalan	Panjang (m)	Lokasi	Panjang (m)
(1)	(2)	(3)	(4)	(5)
043	Ds. Simbatan - Sumberejo	4.040	Ds. Simbatan Ds.Sumberejo	: : 1.530 2.510
044	Ds. Beru – Gempoltukmloko	6.048	Ds. Beru Ds. Sumberrejo Ds. Dermolemahbang Ds. Gempoltukmloko	: : : : 2.010 1.013 1.014 2.011
045	Ds. Sarirejo - Tambakmenjangan	4.011	Ds. Sarirejo Ds. Tambakmenjangan	: : 1.006 3.005
046	Ds. Tambakmenjangan – Beru	3.032	Ds. Tambakmenjangan Ds. Beru	: : 2.522 510
047	Ds. Dermolemahbang – Kedungkumpul	3.554	Ds. Dermolemahbang Ds. Kedungkumpul	: : 2.041 1.513
048	Ds.Dermolemahbang – Ngasin (Balongpanggang Gresik)	3.005	Ds. Dermolemahbang	: 3.005
049	Ds. Sumberejo – Tambakrigadung	1.007	Ds. Sumberejo	: 1.007
050	Ds. Tambakmenjangan – Tambakrejo (Duduk Sampeyan)	1.508	Ds. Tambakmenjangan	: 1.508
051	Ds. Ds. Beru – Simbatan	3.513	Ds. Beru Ds. Simbatan Ds. Canggih	: : : 1.006 1.004 1.503
052	Ds. Canggih - Pandanpancur	1.504	Ds. Canggih	: 1.504
Jumlah		31.222	Jumlah	31.222

Sumber : Kantor Desa dan Kantor Kecamatan Sarirejo

TRANSPORTASI DAN KOMUNIKASI

Tabel 8.1.4 Sarana Transportasi Antar Desa/Kelurahan Menurut Desa/Kelurahan di Kecamatan Sarirejo, 2019

Desa/Kelurahan	Jenis Transportasi	Keberadaan Angkutan Umum
(1)	(2)	(3)
1. Kedungkumpul	Darat	Tidak ada angkutan umum
2. Dermolemahbang	Darat	Tidak ada angkutan umum
3. Gempoltukmloko	Darat	Tidak ada angkutan umum
4. Sarirejo	Darat	Tidak ada angkutan umum
5. Tambakmenjangan	Darat	Tidak ada angkutan umum
6. Sumberjo	Darat	Tidak ada angkutan umum
7. Simbatan	Darat	Tidak ada angkutan umum
8. Canggih	Darat	Tidak ada angkutan umum
9. Beru	Darat	Tidak ada angkutan umum

Catatan:

Sumber: BPS, Pendataan Potensi Desa (Podes) 2019

Tabel 8.1.5 Kondisi Jalan Darat Antar Desa/Kelurahan Menurut Desa/Kelurahan di Kecamatan Sarirejo, 2019

Desa/Kelurahan	Jenis Permukaan Jalan	Dapat Dilalui Kendaraan Bermotor Roda 4 atau Lebih
(1)	(2)	(3)
1. Kedungkumpul	Aspal /Beton	Sepanjang Tahun
2. Dermolemahbang	Aspal /Beton	Sepanjang Tahun
3. Gempoltukmloko	Aspal /Beton	Sepanjang Tahun
4. Sarirejo	Aspal /Beton	Sepanjang Tahun
5. Tambakmenjangan	Aspal /Beton	Sepanjang Tahun
6. Sumberjo	Aspal /Beton	Sepanjang Tahun
7. Simbatan	Aspal /Beton	Sepanjang Tahun
8. Canggih	Aspal /Beton	Sepanjang Tahun
9. Beru	Aspal /Beton	Sepanjang Tahun

Catatan:

Sumber: BPS, Pendataan Potensi Desa (Podes) 2019

TRANSPORTASI DAN KOMUNIKASI

**Jumlah Menara dan Operator Layanan Komunikasi Telepon Seluler Serta
Tabel 8.2.1 Kondisi Sinyal Telepon Seluler Menurut Desa/Kelurahan di Kecamatan
Sarirejo, 2019**

Desa/Kelurahan	Jumlah Menara Telepon Seluler (BTS)	Jumlah Operator Layanan Komunikasi Telepon Seluler Yang Menjangkau di Desa/Kelurahan	Kondisi Sinyal Telepon Seluler di Sebagian Besar Wilayah Desa/Kelurahan
(1)	(2)	(3)	(4)
1. Kedungkumpul	-	2	Kuat
2. Dermolemahbang	1	2	Kuat
3. Gempoltukmloko	-	2	Kuat
4. Sarirejo	-	2	Kuat
5. Tambakmenjangan	-	2	Kuat
6. Sumberjo	-	2	Kuat
7. Simbatan	1	2	Kuat
8. Canggah	-	2	Kuat
9. Beru	-	2	Kuat
Kecamatan Sarirejo	2	18	Kuat

Catatan:

Sumber: BPS, Pendataan Potensi Desa (Podes) 2019

BAB 9 EKONOMI

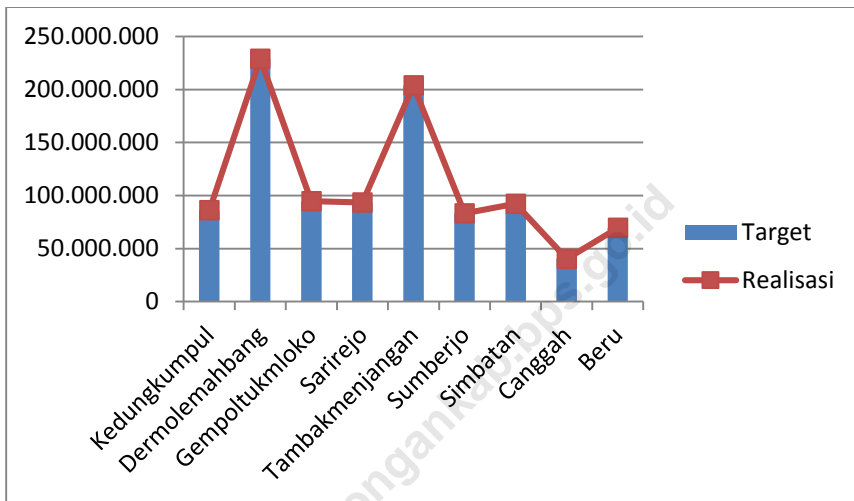


ULASAN

Alokasi Dana Desa (ADD) adalah anggaran keuangan yang diberikan pemerintah kepada desa, yang mana sumbernya berasal dari hasil bagi pajak daerah serta dari dana perimbangan keuangan pusat dan daerah yang diterima oleh kabupaten. Sesuai Peraturan Menteri Dalam Negeri no 37 tahun 2007 tentang Pedoman Pengelolaan Keuangan Desa didalam pasal 18 menyatakan bahwa “ Alokasi Dana Desa berasal dari APBD Kabupaten/kota yang bersumber dari dana perimbangan keuangan pusat dan daerah yang diterima oleh pemerintah kabupaten/kota untuk desa paling sedikit 10% (sepuluh persen).

Jumlah Alokasi Dana Desa (ADD) yang diterima oleh kecamatan Sarirejo sebesar 2,772 miliar rupiah dan Dana Desa (DD) sebesar 6,974 miliar rupiah. Untuk realisasi pemasukan PBB di Kecamatan Sarirejo tahun 2019 mencapai 992.146.526 rupiah.

Gambar 9 Realisasi Pemasukan PBB di Kecamatan Sarirejo (Rupiah), 2019



Tabel 9.1.1 Penerimaan Alokasi Dana Desa (Rupiah) di Kecamatan Sarirejo, 2019

Desa/Kelurahan	ADD	DD
(1)	(2)	(3)
1 Kedungkumpul	365.879.000	766.812.000
2 Dermolemahbang	389.015.700	808.383.000
3 Gempoltukmloko	287.895.500	754.858.000
4 Sarirejo	306.014.100	751.618.000
5 Tambakmenjangan	334.288.400	786.398.000
6 Sumberjo	332.122.600	776.852.000
7 Simbatan	272.143.300	858.359.000
8 Canggih	232.841.000	729.695.000
9 Beru	252.326.300	741.240.000
Jumlah	2.772.525.900	6.974.215.000

Sumber : Kantor Desa dan Kantor Kecamatan Sarirejo

EKONOMI

Tabel 9.1.2 Realisasi Pemasukan PBB (Rupiah) di Kecamatan Sarirejo, 2019

Desa/Kelurahan	Target	Realisasi	Sisa	Persentase
(1)	(2)	(3)	(4)	(5)
1 Kedungkumpul	86.061.137	86.061.137	0,00	100,00
2 Dermolemahbang	229.020.963	229.020.963	0,00	100,00
3 Gempoltukmloko	94.650.998	94.650.998	0,00	100,00
4 Sarirejo	93.492.434	93.492.434	0,00	100,00
5 Tambakmenjangan	203.744.193	203.744.193	0,00	100,00
6 Sumberjo	83.222.397	83.222.397	0,00	100,00
7 Simbatan	92.271.608	92.271.608	0,00	100,00
8 Canggih	40.328.613	40.328.613	0,00	100,00
9 Beru	69.354.183	69.354.183	0,00	100,00
Jumlah	992.146.526	992.146.526	0,00	100,00

Sumber : Kantor Desa dan Kantor Kecamatan Sarirejo

Tabel 9.1.3 **Wajib Pajak, Luas Tanah Kena Pajak, dan Luas Bangunan Kena Pajak di Kecamatan Sarirejo, 2019**

Desa/Kelurahan	Wajib Pajak	Luas Tanah Kena Pajak (m ²)	Luas Bangunan Kena Pajak (m ²)
(1)	(2)	(3)	(4)
1 Kedungkumpul	1.858	3.854.783	38.053
2 Dermolemahbang	4.627	10.227.065	78.440
3 Gempoltukmloko	1.817	4.262.259	33.789
4 Sarirejo	1.594	3.233.747	44.137
5 Tambakmenjangan	4.426	9.424.471	69.957
6 Sumberjo	2.618	4.342.431	25.676
7 Simbatan	1.732	3.427.178	31.476
8 Canggih	933	1.674.860	13.541
9 Beru	1.643	2.633.061	31.028
Jumlah	21.248	43.079.855	366.097

Sumber : Kantor Desa dan Kantor Kecamatan Sarirejo

Tabel 9.2.1 Banyaknya Sarana Lembaga Keuangan Yang Beroperasi Menurut Desa/Kelurahan dan Jenisnya di Kecamatan Sarirejo, 2019

Desa/Kelurahan	Bank Umum Pemerintah	Bank Umum Swasta	Bank Perkreditan Rakyat
(1)	(2)	(3)	(4)
1. Kedungkumpul	-	-	-
2. Dermolemahbang	1	-	-
3. Gempoltukmloko	-	-	-
4. Sarirejo	-	-	-
5. Tambakmenjangan	-	-	-
6. Sumberjo	-	-	-
7. Simbatan	-	-	-
8. Canggih	-	-	-
9. Beru	-	-	-
Kecamatan Sarirejo	1	0	0

Catatan:

Sumber: BPS, Pendataan Potensi Desa (Podes) 2019

**Banyaknya Koperasi yang Masih Aktif Menurut
Tabel 9.2.2 Desa/Kelurahan dan Jenis Koperasi di Kecamatan Sarirejo,
2019**

Desa/Kelurahan	Koperasi Unit desa (KUD)	Koperasi Industri Kecil dan Kerajinan Rakyat (Kopinkra)	Koperasi Simpan Pinjam (Kospin)	Koperasi Lainnya
(1)	(2)	(3)	(4)	(5)
1. Kedungkumpul	-	-	-	1
2. Dermolemahbang	1	-	-	1
3. Gempoltukmloko	-	-	-	1
4. Sarirejo	-	-	-	1
5. Tambakmenjangan	-	-	-	1
6. Sumberjo	-	-	-	1
7. Simbatan	-	-	-	1
8. Canggih	-	-	-	1
9. Beru	-	-	-	1
Kecamatan Sarirejo	1	0	0	9

Catatan:

Sumber: BPS, Pendataan Potensi Desa (Podes) 2019

Tabel 9.2.3 Keberadaan Kantor Pos/Pos Pembantu/Rumah Pos dan Perusahaan/Agen Jasa Ekspedisi Swasta Menurut Desa/Kelurahan di Kecamatan Sarirejo, 2019

Desa/Kelurahan	Kantor Pos/Pos Pembantu/Rumah Pos	Perusahaan/Agen Jasa Ekspedisi Swasta
(1)	(2)	(3)
1. Kedungkumpul	Tidak Ada	Tidak Ada
2. Dermolemahbang	Beroperasi	Tidak Ada
3. Gempoltukmloko	Tidak Ada	Tidak Ada
4. Sarirejo	Tidak Ada	Tidak Ada
5. Tambakmenjangan	Tidak Ada	Tidak Ada
6. Sumberjo	Tidak Ada	Tidak Ada
7. Simbatan	Tidak Ada	Tidak Ada
8. Canggih	Tidak Ada	Tidak Ada
9. Beru	Tidak Ada	Tidak Ada

Catatan:

Sumber: BPS, Pendataan Potensi Desa (Podes) 2019

DATA

MENCERDASKAN BANGSA



**BADAN PUSAT STATISTIK
KABUPATEN LAMONGAN**

Jalan Veteran No 185, Lamongan 62218, Telp (0322) 3103310,
email : bps3524@bps.go.id, homepage: lamongankab.bps.go.id

ISSN 2798-7884

