

Katalog/Catalogue: 1102001.1405020  
ISSN 2597- 5617



# KECAMATAN SIAK DALAM ANGKA *SIAK DISTRICT IN FIGURES* 2024



Volume 17, 2024



BADAN PUSAT STATISTIK  
KABUPATEN SIAK  
BPS-STATISTICS SIAK REGENCY



Katalog/*Catalogue*: 1102001.1405020  
ISSN 2597- 5617

# **KECAMATAN SIAK DALAM ANGKA** *SIAK DISTRICT IN FIGURES* **2024**

Volume 17, 2024



**BADAN PUSAT STATISTIK  
KABUPATEN SIAK  
BPS-STATISTICS SIAK REGENCY**

## **KECAMATAN SIAK DALAM ANGKA**

### ***Siak District in Figures***

**2024**

Volume 17, 2024

Katalog /*Catalogue*: 1102001.1405020

ISSN: 2597-5617

Nomor Publikasi/*Publication Number*: 14050.24018

Ukuran Buku/*Book Size*: 14,8 cm x 21 cm

Jumlah Halaman/*Number of Pages* : xxvii+122 hal/*pages*

Penyusun Naskah/*Manuscript Drafter*:

BPS Kabupaten Siak

*BPS-Statistics Siak Regency*

Penyunting/*Editor*:

BPS Kabupaten Siak

*BPS-Statistics Siak Regency*

Pembuat Kover/*Cover Designer*:

BPS Kabupaten Siak

*BPS-Statistics Siak Regency*

Penerbit/*Publisher*

©BPS Kabupaten Siak/*BPS-Statistics Siak Regency*

Sumber Ilustrasi/*Illustration Source*: Canva.com

Dilarang mereproduksi dan/atau menggandakan sebagian atau seluruh isi buku ini untuk tujuan komersial tanpa izin tertulis dari Badan Pusat Statistik Kabupaten Siak.  
*It is prohibited to reproduce and/or duplicate part or all of this book for commercial purpose without permission from BPS-Statistics Siak Regency*

**TIM PENYUSUN/COMPILERS**  
**KECAMATAN SIAK DALAM ANGKA**  
*Siak District in Figures*  
**2024**

Volume 17, 2024

**Pengarah/Director**

Prayudho Bagus Jatmiko

**Penanggung Jawab/Persons in Charge**

Prayudho Bagus Jatmiko

**Penyunting/Editors**

Febriana. Rahmad Hidayat

**Pengolah Data dan Penulis Naskah/Data Processor and Writers**

Febriana

**Penata Letak/Layout Designers**

Wahyu Hassapni

**Penerjemah/Translators**

Febriana. Wahyu Hassapni



## **KONTRIBUTOR DATA/DATA CONTRIBUTORS**

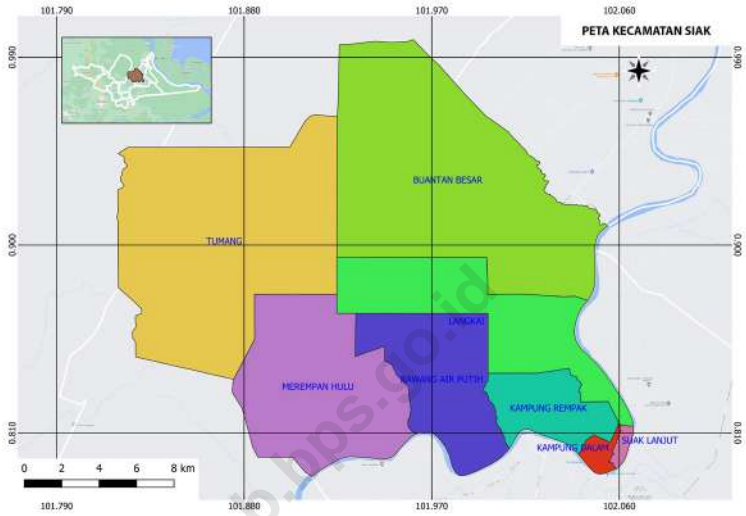
1. Kementerian Agama/*Ministry of Religious Affair*
2. Kementerian Pendidikan dan Kebudayaan/*Ministry of Education and Culture*
3. Badan Pusat Statistik/*BPS-Statistics Indonesia*
4. Puskesmas Siak/*Siak Health Center*
5. Kantor Camat Siak/*Siak District Office*

<https://siakkab.bps.go.id>





# PETA WILAYAH KECAMATAN SIAK MAP OF SIAK DISTRICT





**KEPALA BPS KABUPATEN SIAK**  
**HEAD OF BPS-STATISTICS SIAK REGENCY**



**PRAYUDHO BAGUS JATMIKO**

<https://siakkab.bps.go.id>



## KATA PENGANTAR

Puji syukur dipanjatkan Kepada Tuhan Yang Maha Esa karena atas karunia dan rahmat Nya publikasi “KECAMATAN SIAK DALAM ANGKA 2023” dapat terwujud. Publikasi ini memberikan informasi secara rinci tentang keadaan statistik dasar dan sektoral yang banyak diperlukan oleh perencana dan pengambil keputusan dalam merumuskan kebijaksanaan pada bidang masing-masing. Dalam usaha memenuhi permintaan konsumen atau Stakeholder akan data maka perlu bagi kami untuk terus melakukan perbaikan dan penambahan data secara kontinu, secara bertahap BPS Kabupaten Siak berusaha untuk meningkatkan kualitas data maupunketepatanwaktu penyajian data, baik dari data instansi-instansi pemerintah maupun swasta. Mudah-mudahan segala harapan dan niat baik itu segera terwujud. Publikasi ini dapat diterbitkan berkat kerjasama dan partisipasi berbagai pihak. Kepada semua pihak yang telah mendukung publikasi ini, diucapkan terima kasih yang sebesar-besarnya. Diharapkan saran dan kritik yang membangun untuk publikasi di masa yang akan datang, seperti kata pepatah ‘ Tak ada gading yang tak retak’.

Siak Sri Indrapura, September 2024

Kepala BPS  
Kabupaten Siak

  
**PRAYUDHO BAGUS JATMIKO**

## **PREFACE**

*Praise be to God Almighty because by His grace and mercy the publication of "SIK DISTRICT IN FIGURES 2023" can be realized. This publication provides detailed information on the state of primary and sectoral statistics that are much needed by planners and decision makers in formulating policies in their respective fields. In an effort to meet consumer or stakeholder demand for data, it is necessary for us to continue to make improvements and add data continuously, gradually BPS-Statistics of Siak Regency is trying to improve data quality and timeliness of data presentation, both from data from government and private agencies. Hopefully all the hopes and good intentions will come true soon. This publication can be published thanks to the cooperation and participation of various parties. To all those who have supported this publication, thank you profusely. Suggestions and constructive criticism are expected for future publications, as the saying goes 'There is no ivory that is not cracked'.*

*Siak Sri Indrapura, September 2024  
Head of BPS-Statistics Siak Regency*

**PRAYUDHO BAGUS JATMIKO**

**DAFTAR ISI/CONTENTS**  
**KECAMATAN SIAK DALAM ANGKA**  
***Siak District in Figures***  
**2024**  
 Volume 17, 2024

	Halaman <i>Page</i>
Kata Pengantar/ <i>Preface</i> .....	xi
Daftar Isi/ <i>Contents</i> .....	xiii
Daftar Tabel/ <i>List of Tables</i> .....	xv
Daftar Gambar/ <i>List of Figures</i> .....	xxiii
Penjelasan Umum/ <i>Explanatory Notes</i> .....	xxv
Daftar Singkatan/ <i>List of Abbreviation</i> .....	xxvii
1. Geografi/ <i>Geography</i> .....	1
2. Pemerintahan/ <i>Government</i> .....	11
3. Penduduk/ <i>Population</i> .....	23
4. Sosial dan Kesejahteraan Rakyat/ <i>Social and Welfare</i> .....	33
5. Pertanian/ <i>Agriculture</i> .....	79
6. Pariwisata, Transportasi, dan Komunikasi/ <i>Tourism, Transportation, and Communication</i> .....	95
7. Perbankan, Koperasi, dan Perdagangan/ <i>Banking, Cooperative, and Trade</i> .....	109
Daftar Pustaka/ <i>Bibliography</i> .....	121





## DAFTAR TABEL/LIST OF TABLES

Tabel Table		Halaman Page
<b>1.</b>	<b>GEOGRAFI/GEOGRAPHY</b>	
1.1	Luas Daerah Menurut Desa/Kelurahan di Kecamatan Siak, 2023 <i>Total Area by Villages/Kelurahan in Siak District, 2023</i> .....	7
1.2	Tinggi Wilayah di Atas Permukaan Laut menurut Desa/Kelurahan di Kecamatan Siak, 2023 <i>Height of Area Above Sea Level by Villages/Kelurahan in Siak District, 2023</i> .....	8
1.3	Jumlah Sungai yang Melintasi Desa/Kelurahan dan Keberadaan Lokasi Pemukiman di Tepi Sungai menurut Desa/Kelurahan di Kecamatan Siak, 2023 <i>Number of Rivers Crossing Villages/Kelurahan and the Existence of Residential Locations on Riverbanks by Villages/Kelurahan in Siak District, 2023</i> .....	9
1.4	Jarak ke Ibukota Kecamatan dan Ibukota Kabupaten/Kota Menurut Desa/Kelurahan di Kecamatan Siak (km), 2023 <i>Distance to the District Capital and Regency/Municipal Capital by Villages/Kelurahan in Siak District (km), 2023</i> .....	10
<b>2.</b>	<b>PEMERINTAHAN/GOVERNMENT</b>	
<b>2.1</b>	<b>WILAYAH ADMINISTRATIF ADMINISTRATIVE AREA</b>	
2.1.1	Status Pemerintahan, Jumlah Rukun Warga (RW) dan Rukun Tetangga (RT) Menurut Desa/Kelurahan di Kecamatan Siak, 2023 <i>Status of Government, Number of Rukun Warga and Rukun Tetangga by Villages'/Sub-Districts in Siak District, 2023</i> .....	18
	<i>Classification</i> .....	19
2.1.2	Klasifikasi Desa/Kelurahan Menurut Perkembangannya di Kecamatan Siak, 2023 <i>Classification of Villages/Kelurahan According to Their Development in Siak District, 2023</i> .....	19

**2.2 SUMBER DAYA MANUSIA  
HUMAN RESOURCES**

2.2.1	Nama Kepala Desa/Kelurahan dan Pendidikan Tertinggi yang Ditamatkan di Kecamatan Siak, 2023 <i>Name of Villages/Kelurahan Head and their last graduated education in Siak District, 2023</i> .....	20
2.2.2	Nama Pejabat dalam Struktur Pemerintahan di Kecamatan Siak, 2023 <i>Name of Officials in the Government Structure and their last graduated education in Siak District, 2023</i> .....	21
2.2.3	Jumlah Perangkat Desa/Kelurahan (Termasuk Kades/Lurah) di Kecamatan Siak, 2023 <i>Number of Villages/Kelurahan Apparatus (Include Villages/ Kelurahan Head) in Siak District, 2023</i> .....	22

**3. PENDUDUK/POPULATION**

3.1	Penduduk, Distribusi Persentase Penduduk, Kepadatan Penduduk, Rasio Jenis Kelamin Penduduk Menurut Desa/Kelurahan di Kecamatan Siak, 2023 <i>Population, Percentage Distribution of Population, Population Density, and Population Sex Ratio by Villages/Kelurahan in Siak District, 2023</i> .....	29
3.2	Jumlah Penduduk Menurut Kelompok Umur dan Jenis Kelamin di Kecamatan Siak, 2023 <i>Population by Age Groups and Sex in Siak District, 2023</i> .....	31

**4. SOSIAL DAN KESEJAHTERAAN RAKYAT/SOCIAL AND WELFARE**

**4.1 PENDIDIKAN  
EDUCATION**

4.1.1	Banyaknya Desa <sup>1</sup> /Kelurahan yang Memiliki Fasilitas Sekolah Menurut Tingkat Pendidikan di Kecamatan Siak, 2021 <i>Number of Villages<sup>1</sup>/Kelurahan Having Educational Facilities by Educational Level in Siak District, 2021</i> .....	51
-------	--	----

Tabel Table	Halaman Page	
4.1.2	Jumlah Sekolah Menurut Tingkat Pendidikan di Kecamatan Siak, 2023/2024 <i>Number of Schools by Educational Level in Siak District, 2023/2024....</i>	52
4.1.3	Jumlah Guru Menurut Tingkat Pendidikan di Kecamatan Siak, 2023/2024 <i>Number of Teachers by Educational Level in Siak District, 2023/2024..</i>	53
4.1.4	Jumlah Murid Menurut Tingkat Pendidikan di Kecamatan Siak, 2023/2024 <i>Number of Pupils by Educational Level in Siak District, 2023/2024 .....</i>	54
<b>4.2</b>	<b>KESEHATAN</b> <b>HEALTH</b>	
4.2.1	Banyaknya Sarana Kesehatan menurut Desa <sup>1</sup> / Kelurahan di Kecamatan Siak, 2023 <i>Number of Health Facilities by Villages<sup>1</sup>/Kelurahan in Siak District, 2023 .....</i>	55
4.2.2	Banyaknya Tenaga Kesehatan menurut Menurut Desa/Kelurahan di Kecamatan Siak, 2023 <i>Number of Health Workers by Villages/Kelurahan in Siak District, 2023 .....</i>	57
4.2.3	Banyaknya Peserta Aktif KB dan Peserta KB Baru Menurut Desa/Kelurahan di Kecamatan Siak, 2023 <i>Number of Active KB Participants and New KB Participants by Villages/Kelurahan in Siak District, 2023.....</i>	59
4.2.4	Banyaknya Imunisasi Yang Diberikan Kepada Bayi Menurut Desa/Kelurahan di Kecamatan Siak, 2023 <i>Number of by Villages/Kelurahan in Siak District, 2023 .....</i>	60
4.2.5	Banyaknya Warga Penderita Kekurangan Gizi Menurut Desa/Kelurahan di Kecamatan Siak, 2023 <i>Number of People with Malnutrition by Villages/Kelurahan in Siak District, 2023.....</i>	61
<b>4.3</b>	<b>PERUMAHAN DAN LINGKUNGAN</b> <b>HOUSING AND ENVIRONMENT</b>	
4.3.1	Banyaknya Desa <sup>1</sup> /Kelurahan Menurut Sumber Air Minum Sebagian Besar Keluarga di Kecamatan Siak, 2021 <i>Number of Villages<sup>1</sup>/Kelurahan by Drinking Water Source of Majority Family in Siak District, 2021 .....</i>	62

Tabel Table	Halaman Page
4.3.2	Banyaknya Keluarga Menurut Desa/Kelurahan dan Jenis Pengguna Listrik di Kecamatan Siak, 2021 <i>Number of Family by Villages/Kelurahan and Type of Electricity Consumer in Siak District, 2021</i> ..... 63
4.3.3	Banyaknya Desa <sup>1</sup> /Kelurahan Menurut Sumber Penerangan Jalan Utama Desa/Kelurahan di Kecamatan Siak, 2021 <i>Number of Villages<sup>1</sup>/Kelurahan by Source of Villages/Kelurahan's Main Street Illumination in Siak District, 2021</i> ..... 64
4.3.4	Banyaknya Desa <sup>1</sup> /Kelurahan Menurut Penggunaan Fasilitas Tempat Buang Air Besar Sebagian Besar Keluarga di Kecamatan Siak, 2021 <i>Number of Villages<sup>1</sup>/Kelurahan by Toilet Facility Used by Majority Family in Siak District, 2021</i> ..... 65
4.3.5	Banyaknya Desa/Kelurahan Menurut Jenis Bahan Bakar untuk Memasak yang Digunakan Sebagian Besar Keluarga di Kecamatan Siak, 2021 <i>Number of Villages/Kelurahan by Type of Cooking Fuel Used by Majority Family in Siak District, 2021</i> ..... 66
<b>4.4</b>	<b>AGAMA DAN SOSIAL LAINNYA</b> <b>RELIGION AND OTHER SOCIAL AFFAIRS</b>
4.4.1	Jumlah Tempat Peribadatan Menurut Desa/Kelurahan di Kecamatan Siak, 2023 <i>Number of Worship Places by Villages/Kelurahan in Siak District, 2023</i> ..... 67
4.4.2	Banyaknya Kejadian Bencana Alam Menurut Desa/Kelurahan dan Jenis Bencana Alam di Kecamatan Siak, 2021 <i>Number of Natural Disaster Events by Villages/Kelurahan and Type of Natural Disaster in Siak District, 2021</i> ..... 68
4.4.3	Banyaknya Korban Jiwa Akibat Bencana Alam Menurut Desa/Kelurahan dan Jenis Bencana Alam di Kecamatan Siak, 2021 <i>Number of Fatalities Due to Natural Disasters by Villages/Kelurahan and Type of Natural Disaster in Siak District, 2021</i> ..... 71
4.4.4	Keberadaan Fasilitas/Upaya Antisipasi/Mitigasi Bencana Alam Menurut Desa/Kelurahan di Kecamatan Siak, 2023

	<i>Existence of Facilities/Efforts for Anticipation/Mitigation of Natural Disasters by Villages/Kelurahan by Villages/Kelurahan in Siak District, 2021</i> .....	74
4.4.5	Banyaknya Desa/Kelurahan yang Memiliki Kelompok Kegiatan Olahraga Menurut Jenis Olahraga dan Ketersediaan Fasilitas/Lapangan Olahraga di Kecamatan Siak, 2021 <i>Number of Villages/Kelurahan Having Sport Activities Groups by Type of Sport and Availability of Sport Facilities/Fields in Siak District, 2021</i> .....	76
4.4.6	Banyaknya Warga Penerima Surat Miskin/SKTM Menurut Desa/Kelurahan di Kecamatan Siak, 2023 <i>Number of People with Receiving SKTM by Villages/Kelurahan in Siak District, 2023</i> .....	77
<b>5.</b>	<b>PERTANIAN/AGRICULTURE</b>	
5.1	Luas Panen Tanaman Sayuran dan Buah-buahan Semusim Menurut Jenis Tanaman di Kecamatan Siak (ha), 2020–2023 <i>Harvested Area of Seasonal Vegetables and Fruits by Kind of Plant in Siak District (ha), 2020–2023</i> .....	87
5.2	Produksi Tanaman Sayuran dan Buah-buahan Semusim Menurut Jenis Tanaman di Kecamatan Siak (kuintal), 2020–2023 <i>Production of Seasonal Vegetables and Fruits by Kind of Plant in Siak District (quintal), 2020–2023</i> .....	88
5.3	Luas Panen Tanaman Biofarmaka Menurut Jenis Tanaman di Kecamatan Siak (m <sup>2</sup> ), 2020–2023 <i>Harvested Area of Medicinal Plants by Kind of Plant in Siak District (m<sup>2</sup>), 2020–2023</i> .....	89
5.4	Produksi Tanaman Biofarmaka Menurut Jenis Tanaman di Kecamatan Siak (kg), 2020–2023 <i>Production of Medicinal Plants by Kind of Plant in Siak District (kg),2020–2023</i> .....	90
5.5	Luas Panen Tanaman Hias Menurut Jenis Tanaman di Kecamatan Siak (m <sup>2</sup> ), 2020–2023 <i>Harvested Area of Ornamental Plants by Kind of Plant in Siak District (m<sup>2</sup>), 2020–2023</i> .....	91

Tabel Table	Halaman Page	
5.6	Produksi Tanaman Hias Menurut Jenis Tanaman di Kecamatan Siak (tangkai), 2020–2023 <i>Production of Ornamental Plants by Kind of Plant n Siak District            (stalks), 2020–2023</i> .....	92
5.7	Produksi Buah-Buahan dan Sayuran Tahunan Menurut Jenis Tanaman di Kecamatan Siak (kuintal), 2020–2023 <i>Production of Annual Fruits and Vegetables by Kind of Plant in Siak            District (quintal), 2020–2023</i> .....	93
<b>6.</b>	<b>PARIWISATA, TRANSPORTASI. DAN KOMUNIKASI/TOURISM, TRANSPORTATION, AND COMMUNICATION</b>	
<b>6.1</b>	<b>PARIWISATA TOURISM</b>	
6.1.1	Jumlah Sarana Akomodasi Menurut Desa/Kelurahan dan Jenis Akomodasi di Kecamatan Siak, 2023 <i>Number of Accomodation Facilities by Villages/Kelurahan and Type            of Accomodation in Siak District, 2023</i> .....	103
<b>6.2</b>	<b>TRANSPORTASI TRANSPORTATION</b>	
6.2.1	Prasarana dan Sarana Transportasi Antardesa/Kelurahan Menurut Desa/Kelurahan di Kecamatan Siak, 2021 <i>Inter-Villages/Kelurahan Transportation Infrastructure and Facilities            by Villages/Kelurahan in Siak District, 2021</i> .....	104
<b>6.3</b>	<b>KOMUNIKASI COMMUNICATION</b>	
6.3.1	Keberadaan Kantor Pos/Pos Pembantu/Rumah Pos, Pos Keliling, dan Perusahaan/Agen Jasa Ekspedisi Swasta Menurut Desa/Kelurahan di Kecamatan Siak, 2023 <i>Number of Post Office/Subsidiary of Post Office, Mobile Portal            Service, Private Expedition Service Company by Villages/Kelurahan            in Siak District, 2023</i> .....	106
6.3.1	Jumlah Menara Telepon seluler dan Operator Layanan Komunikasi Telepon Seluler Menurut Desa/Kelurahan di Kecamatan Siak, 2023	

Tabel Table	Halaman Page
	107
6.3.2	108
<b>7.</b>	
7.1	116
7.2	117
7.3	119





## DAFTAR GAMBAR/LIST OF FIGURES

Gambar Figure		Halaman Page
1.1	Luas Daerah menurut Desa/Kelurahan (%), 2023 <i>Total Area by Village/Kelurahan (%), 2023.....</i>	6
2.1	Jumlah Rukun Warga (RW) dan Rukun Tetangga (RT) Menurut Desa/Kelurahan di Kecamatan Siak, 2023 <i>Number of Rukun Warga and Rukun Tetangga by Villages/Sub- Districts in Siak District, 2023 .....</i>	16
2.2	Jumlah Perangkat Desa/Kelurahan (Termasuk Kades/Lurah) di Kecamatan Siak, 2023 <i>Number of Villages/Kelurahan Apparatus (Include Villages/ Kelurahan Head) in Siak District, 2023.....</i>	17
3.1	Piramida Penduduk Kecamatan Siak Tahun 2023 <i>Population Pyramid of Siak District in 2023 .....</i>	28
4.1	Jumlah Sekolah Menurut Tingkat Pendidikan di Kecamatan Siak <i>Number of Schools by Educational Level in Siak District.....</i>	47
4.2	Banyaknya Peserta Aktif KB dan Peserta KB Baru Menurut Desa/Kelurahan di Kecamatan Siak, 2023 <i>Number of Active KB Participants and New KB Participants by Villages/Kelurahan in Siak District, 2023.....</i>	48
4.3	Banyaknya Keluarga Menurut Desa/Kelurahan dan Jenis Pengguna Listrik di Kecamatan Siak, 2021 <i>Number of Family by Villages/Kelurahan and Type of Electricity Consumer in Siak District, 2021 .....</i>	49
4.4	Jumlah Tempat Peribadatan di Kecamatan Siak, 2023 <i>Number of Worship Places by Villages/Kelurahan in Siak District, 2023 .....</i>	50
5.1	Produksi Tanaman Biofarmaka Menurut Jenis Tanaman di Kecamatan Siak (kg), 2023 <i>Production of Medicinal Plants by Kind of Plant in Siak District (kg),2023.....</i>	85
6.1	Jumlah Sarana Akomodasi Menurut di Kecamatan Siak <i>Number of Accomodation Facilities in Siak District, 2023.....</i>	101
6.2	Jumlah Menara Telepon seluler di Kecamatan Siak <i>Number of Base Transceiver Station (BTS) in Siak .....</i>	102

Gambar  
Figure

Halaman  
Page

7.1	Banyaknya Sarana Lembaga Keuangan Bank di Kecamatan Siak <i>Number of Bank in Siak District .....</i>	115
-----	--	-----

<https://siakkab.bps.go.id>

## PENJELASAN UMUM/EXPLANATORY NOTES

Tanda-tanda, satuan-satuan, dan lain-lainnya yang digunakan dalam publikasi ini adalah sebagai berikut:

*Symbols, measurement units, and acronyms which are used in this publication, are as follows:*

### 1. TANDA-TANDA/SYMBOLS

Data tidak tersedia/ <i>Data not available</i> .....	: ...
Tidak ada atau nol / <i>Null or zero</i> .....	: -
Data dapat diabaikan/ <i>Data negligible</i> .....	: ~0
Tanda decimal/ <i>Decimal point</i> .....	: ,
Data tidak dapat ditampilkan/ <i>Not applicable</i> .....	: NA
Angka estimasi/ <i>Estimated figures</i> .....	: e
Angka diperbaiki/ <i>Revised figures</i> .....	: r
Angka sementara/ <i>Preliminary figures</i> .....	: *
Angka sangat sementara/ <i>Very preliminary figures</i> .....	: **
Angka sangat sangat sementara/ <i>Very very preliminary figures</i> .....	: ***

### 2. SATUAN/UNITS

barel/ <i>barrel</i> .....	: 158,99 liter/ <i>litres</i> = 1/6,2898 m <sup>3</sup>
hektare (ha)/ <i>hectare (ha)</i> .....	: 10.000 m <sup>2</sup>
kilometer (km)/ <i>kilometres (km)</i> .....	: 1.000 meter/ <i>meters (m)</i>
knot/ <i>knot</i> .....	: 1,8523 km/jam ( <i>km/hour</i> )
kuintal/ <i>quintal</i> .....	: 100 kg
KWh .....	: 1.000 Watt hour
MWh .....	: 1.000 KWh
liter (untuk beras)/ <i>litre (for rice)</i> .....	: 0,80 kg
MMSCF .....	: 1/35,3 m <sup>3</sup>
metrik ton (m.ton)/ <i>metric ton (m. ton)</i> .....	: 0,98421 long ton = 1.000 kg
ons/ <i>ounce</i> .....	: 28,31 gram/ <i>grams</i>
ton .....	: 1.000 kg

Satuan lain: buah, dus, butir, helai/lembar, kaleng, batang, pulsa, ton kilometer (ton-km), jam, menit, persen (%).

*Other units: unit, pack, pieces, sheet, tin, pulse, ton-kilometres(ton-km), hour, minute, percent (%).*

Perbedaan angka di belakang koma disebabkan oleh pembulatan angka.

*The difference in decimal numbers is caused by rounding.*



## DAFTAR SINGKATAN/LIST OF ABBREVIATION

SI	: Stasiun Iklim/ <i>Climate Station</i>
SMPK	: Stasiun Meterologi Pertanian Khusus/ <i>Special Agricultural Meteorological Station</i>
t.t	: Tempat tidur/ <i>Bed</i>
BCG	: Bacillus Calmette Guerin
DPT	: Difteri, Pertusis, Tetanus/ <i>Diphtheria, Tetanus, and Pertussis</i>
TT	: Tetanus Toxoid
IOT	: Industri Obat Tradisional/ <i>Traditional Medicine Industry</i>
IKOT	: Industri Kecil Obat Tradisional/ <i>Traditional Medicine Small Industry</i>
Alkes	: Alat kesehatan/ <i>Health Kits</i>
PKRT	: Perbekalan Kesehatan Rumah tangga/ <i>Household Health Logistics</i>
Kompl	: Komplemen/ <i>Complement</i>
IRTP	: Industri Pangan Produksi Rumah Tangga/ <i>Foods Home Industry</i>
PBF	: Pedagang Besar Farmasi/ <i>Pharmacy Whole-seller</i>
GFK	: Gudang Farmasi Kab/Kota/Regency/ <i>Municipality Pharmacy Warehouse</i>
RB	: Rumah Bersalin/ <i>Delivery House</i>
Pustu	: Puskesmas pembantu/ <i>Auxiliary Public Health Center</i>
BP	: Balai Pengobatan/ <i>Polyclinic</i>
TPS	: Tempat Pembuangan Sampah Sementara / <i>landfill</i>
Jamkesmas	: Jaminan kesehatan masyarakat miskin/ <i>Poor public health insurance</i>
PJKMU	: Program Jaminan Kesehatan Masyarakat Umum/ <i>General Public Health Insurance Program</i>
SIUP	: Surat Ijin Usaha Perdagangan/ <i>Trading Permission Letter</i>
TDP	: Tanda Daftar Perusahaan/ <i>Company Registration Identity</i>
API	: Angka Pengenal Importir/ <i>Importer's Identity Number</i>



01

**GEOGRAFI**  
**GEOGRAPHY**







**PENJELASAN TEKNIS**

1. **Luas Wilayah** adalah daerah yang tercakup dalam kekuasaan teritorial sebuah daerah tersebut, baik itu wilayah daratan maupun lautan. Luas wilayah berakhir pada batas wilayah dengan kondisi fisik seperti sungai, gunung dan lain lain. Batas wilayah ini bisa berupa daratan maupun lautan dan yang disepakati secara hukum oleh Peraturan Perundangan.
2. **Sungai** adalah air tawar dari sumber ilmiah yang mengalir dari tempat yang lebih tinggi ke tempat yang lebih rendah dan menuju atau bermuara ke laut, danau, atau sungai yang lebih besar.
3. **Permukiman** adalah bagian dari lingkungan hidup di luar kawasan lindung, baik yang berupa kawasan perkotaan maupun pedesaan yang berfungsi sebagai lingkungan tempat tinggal atau lingkungan hunian dan tempat kegiatan yang mendukung perikehidupan dan penghidupan.
4. **Jarak ke Ibukota Kecamatan** adalah jarak yang dihitung dari kantor kepala desa/lurah ke kantor kecamatan dan dinyatakan dalam km.

**TECHNICAL NOTES**

1. **Area size** is an area covered by territorial authority in an area, both land and sea. The area ends at the boundary of the area with physical conditions such as rivers, mountains and others. The boundaries of this area can be in the form of land or sea and that is legally agreed by the Law.
2. **Rivers** are fresh water from scientific sources that flow from a higher place to a lower place and lead to or lead to a larger sea, lake, or others river.
3. **Resedentials** are part of the living environment outside protected areas, whether in the form of urban or rural areas, which function as residential environments or residential environments and places for activities that support life and livelihood.
4. **Distance to the subdistrict capital** is the distance calculated from the village head/lurah office to the subdistrict office and expressed in km

5. **Jarak ke Ibukota Kabupaten** adalah jarak yang dihitung dari kantor kepala desa/lurah ke kantor bupati dan dinyatakan dalam km.
5. ***Distance to the subregency capital*** is the distance calculated from the village head/lurah office to the subregency office and expressed in km.

<https://siakkab.bps.go.id>

**ULASAN**

Secara astronomis, Kecamatan Siak terletak antara 0°42' - 0°57' Lintang Utara dan 101°43' - 102°15' Bujur Timur

Berdasarkan posisi geografisnya, Kecamatan Siak memiliki batas-batas:

- a. Utara : Kecamatan Bunga Raya
- b. Selatan : Kecamatan Mempura
- c. Barat : Kecamatan Sungai Mandau
- d. Timur : Kecamatan Mempura

Wilayah kecamatan Siak seperti pada umumnya wilayah Kabupaten Siak terdiri dari dataran rendah dengan struktur tanah pada umumnya terdiri dari tanah podsolik merah kuning dari batuan dan aluvial serta tanah organosol dan gley humus dalam bentuk rawa-rawa atau tanah basah.

Kecamatan Siak secara umum berada pada daerah dataran rendah dengan mayoritas sektor jasa didominasi oleh jasa administrasi.

Pada tahun 2023, Kecamatan Siak terdiri dari 7 Desa yaitu:

1. Desa Langkai
2. Kelurahan Kampung Dalam
3. Kelurahan Kampung Rempak
4. Desa Tumang
5. Desa Merempan Hulu
6. Desa Rawang Air Putih
7. Desa Suak Lanjut
8. Desa Buntan Besar

**DESCRIPTION**

*Astronomically, Siak subdistrict is located between 0°20' - 0°38' North Latitude and 101°38' - 101°56' East Longitude.*

*Based on its geographical position, Siak subdistrict has the following boundaries:*

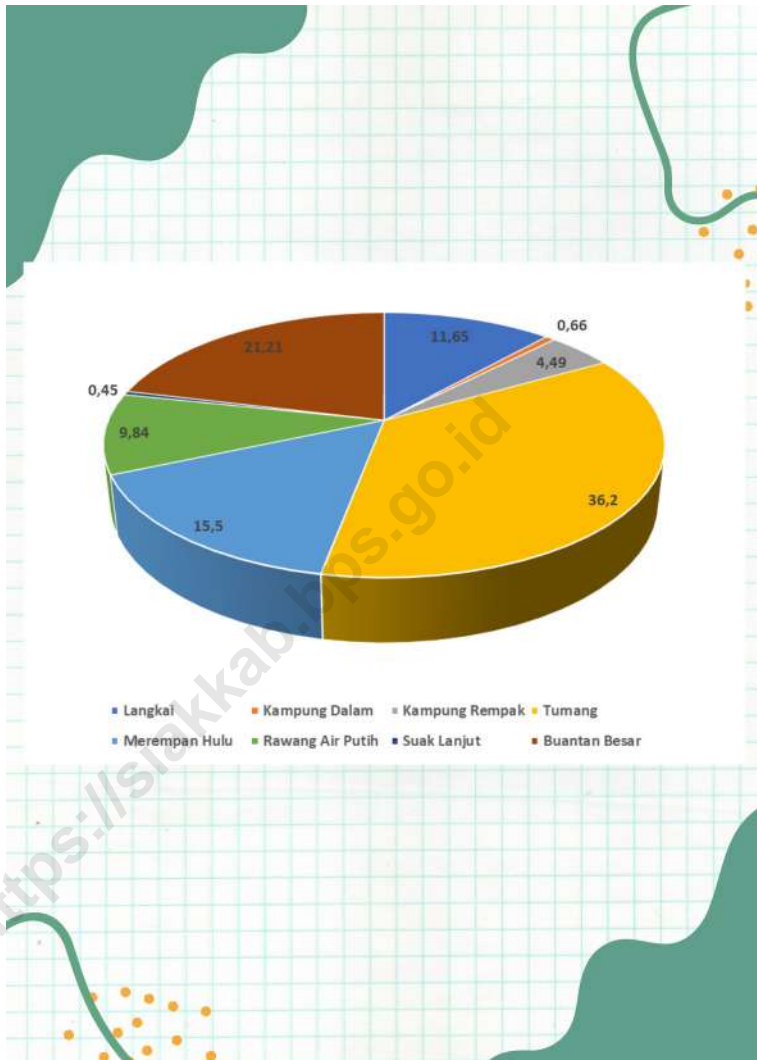
- a. North : Bunga Raya District*
- b. South : Mempura District*
- c. West : Sungai Mandau District*
- d. East : Mempura District*

*The area of the Siak subdistrict as in general, the Siak Regency area consists of lowlands with the soil structure generally consisting of red-yellow podzolic soil of rock and alluvial as well as organosol soil and gley humus in the form of swamps or wet soil.*

*Siak subdistrict is generally located in a lowlands area with the majority of the service sector being dominated by administrative services.*

*In 2023, Siak Subdistrict has seven villages, these include:*

- 1. Langkai Village*
- 2. Kampung Dalam Village*
- 3. Kampung Rempak Village*
- 4. Tumang Village*
- 5. Merempan Hulu Village*
- 6. Rawang Air Putih Village*
- 7. Suak Lanjut Barat Village*
- 8. Buntan Besar Village*



Sumber/Source : Kantor Camat Siak/Siak District Office

**Gambar 1.1** Luas Daerah menurut Desa/Kelurahan (%), 2023  
**Figures 1.1** Total Area by Village/Kelurahan (%), 2023

**Tabel** 1.1  
**Table**

**Luas Daerah Menurut Desa/Kelurahan di Kecamatan Siak, 2023**  
**Total Area by Villages/Kelurahan in Siak District, 2023**

<b>Desa/Kelurahan Village/Kelurahan</b>	<b>Luas Total Area (km<sup>2</sup>/sq.km)</b>	<b>Persentase terhadap Luas Kecamatan Percentage to District Area</b>
(1)	(2)	(3)
Langkai	104,17	11,65
Kampung Dalam	5,9	0,66
Kampung Rempak	40,15	4,49
Tumang	323,69	36,2
Merempan Hulu	138,6	15,5
Rawang Air Putih	87,99	9,84
Suak Lanjut	4,02	0,45
Buantan Besar	189,65	21,21
<b>Siak</b>	<b>894,17</b>	<b>100</b>

Sumber/Source: Kantor Camat Siak/Siak District Office

**Tabel**  
**Table** 1.2

**Tinggi Wilayah di Atas Permukaan Laut menurut Desa/  
Kelurahan di Kecamatan Siak, 2023**  
*Height of Area Above Sea Level by Villages/Kelurahan in  
Siak District, 2023*

<b>Desa/Kelurahan Village/Kelurahan</b>	<b>Tinggi Wilayah High of Area (m)</b>
<b>(1)</b>	<b>(2)</b>
Langkai	3
Kampung Dalam	10
Kampung Rempak	14
Tumang	30
Merempan Hulu	16
Rawang Air Putih	14
Suak Lanjut	8
Buantan Besar	3
<b>Siak</b>	<b>10</b>

Sumber/Source: Kantor Camat Siak/Siak District Office

**Tabel**  
**Table** 1.3

**Jumlah Sungai yang Melintasi Desa/Kelurahan dan Keberadaan Lokasi Pemukiman di Tepi Sungai menurut Desa/Kelurahan di Kecamatan Siak, 2023**  
**Number of Rivers Crossing Villages/Kelurahan and the Existence of Residential Locations on Riverbanks by Villages/Kelurahan in Siak District, 2023**

<b>Desa/Kelurahan Village/Kelurahan</b>	<b>Jumlah Sungai Number of Rivers</b>	<b>Lokasi Pemukiman Residential Locations</b>	<b>Jumlah Bangunan Tempat Tinggal di Tepi Sungai Number of Residential Location on Riverbanks</b>
(1)	(2)	(3)	(4)
Langkai	1	-	-
Kampung Dalam	1	-	-
Kampung Rempak	1	-	-
Tumang	-	-	-
Merempan Hulu	1	-	-
Rawang Air Putih	1	-	-
Suak Lanjut	1	-	-
Buantan Besar	1	1	4

Sumber/Source: Kantor Camat Siak/Siak District Office

**Tabel**  
**Table** 1.4

**Jarak ke Ibukota Kecamatan dan Ibukota Kabupaten/Kota Menurut Desa/Kelurahan di Kecamatan Siak (km), 2023**  
***Distance to the District Capital and Regency/Municipal Capital by Villages/Kelurahan in Siak District (km), 2023***

<b>Desa/Kelurahan</b> <b>Village/Kelurahan</b>	<b>Jarak ke Ibukota Kecamatan</b> <b>Distance to District Capital</b>	<b>Jarak ke Ibukota Kabupaten/ Kota</b> <b>Distance to Regency/Municipal Capital</b>
(1)	(2)	(3)
Langkai	7	8
Kampung Dalam	1	9
Kampung Rempak	5	9
Tumang	26	28
Merempan Hulu	15	16
Rawang Air Putih	8	10
Suak Lanjut	1	13
Buantan Besar	14	17

Sumber/Source: Kantor Camat Siak/Siak District Office



02

**PEMERINTAHAN  
GOVERNMENT**





## PENJELASAN TEKNIS

1. **Desa/Kelurahan** adalah kesatuan masyarakat hukum yang memiliki batas wilayah yang berwenang untuk mengatur dan mengurus urusan pemerintahan, kepentingan masyarakat setempat berdasarkan prakarsa masyarakat, asal dan adat istiadat setempat yang diakui dan dihormati dalam Sistem kesatuan Pemerintah Republik Indonesia (UU No. 6 Tahun 2015 tentang Desa).
2. **Satuan lingkungan setempat (SLS)** adalah satuan lingkungan di bawah desa/kelurahan. Istilah SLS bisa berbeda antar daerah, seperti rukun tetangga (RT), rukun warga (RW), dusun atau lingkungan. Batas SLS bisa berupa batas alam/buatan, tetapi ada juga yang hanya berupa dinding rumah atau tanah kosong.
3. **Desa swadaya** merupakan desa yang mayoritas penduduknya hidup dengan menggunakan sumber daya alam untuk memenuhi kebutuhan sehari-hari.
4. **Desa swakarya** mencerminkan tahap peralihan warganya dari ketergantungan pada alam menuju kemandirian, dan mengarah ke desa swasembada.

## TECHNICAL NOTES

1. **Village/Kelurahan** is the unity of the legal community who have territorial boundaries that are authorized to regulate and manage government affairs, the interest of local communities based on community initiatives, origin and local customs that are acknowledged and respected within the unitary System of Government Republic of Indonesia (Law No. 6 Year 2015 about Village).
2. **The local environmental unit (LEU)** is an environmental unit under the village/kelurahan. The term SLS can be different between regions, such as neighborhood units (NU), community units (CU), hamlets or neighborhoods. SLS boundaries can be in the form of natural/artificial boundaries, but some are only in the form of house walls or vacant land.
3. **Swadaya villages** are villages where the majority of the population lives by using natural resources to meet daily needs.
4. **Swakarya villages** reflect the transition stage of their citizens from dependence on nature to independence, and lead to self-sufficiency villages.

5. **Desa swasembada** adalah hasil dari pengembangan penuh potensi di sebuah lokasi dekat perkotaan, di mana masyarakatnya mampu mandiri secara optimal.
  6. **Pemerintah desa** adalah kepala desa atau yang disebut dengan nama lain dibantu perangkat desa sebagai unsur penyelenggara pemerintah desa. Perangkat desa terdiri atas sekretaris desa (yang memimpin sekretariat desa) dan perangkat desa lainnya (terdiri atas sekretariat desa, pelaksana kewilayahan, dan pelaksana teknis).
  7. **Kepala desa/lurah** adalah pejabat pemerintah desa yang mempunyai wewenang, tugas, dan kewajiban untuk menyelenggarakan rumah tangga desanya dan melaksanakan tugas dari Pemerintah dan Pemerintah Daerah.
  8. **Sekretaris desa/sekretaris lurah** berkedudukan sebagai unsur pimpinan sekretariat desa/kelurahan. Sekretaris desa/sekretaris lurah bertugas membantu kepala desa/lurah dalam bidang administrasi pemerintahan.
5. **Swasembada village** is the result of the full development of potential in a location near the city, where the community is able to be optimally independent.
  6. **The village government** is the village head or called by another name assisted by village officials as elements of the village government organizer. The village apparatus consists of the village secretary (who leads the village secretariat) and other village officials (consisting of the village secretariat, regional implementers, and technical implementers).
  7. **The village head/sub-district head** is a village government official who has the authority, duties, and obligations to organize the household of his village and carry out the duties of the Government and Regional Government.
  8. **The village secretary/sub-district secretary** is positioned as an element of the leadership of the village/sub-district secretariat. The village secretary/sub-district secretary is tasked with assisting the village head/sub-district head in the field of government administration.
- 9.

## ULASAN

Struktur organisasi pemerintah di tingkat kecamatan terdiri dari Kepala Kecamatan (Camat) sebagai kepala pemerintahan yang kedudukannya setingkat di bawah Pemerintah Kabupaten Siak.

Camat dalam pelaksanaan tugas sehari-hari dibantu oleh seorang Sekretaris Kecamatan (Sekcam) dan kepala-kepala seksi serta stafnya.

Wilayah Kecamatan Siak secara administratif terbagi atas 6 (enam) desa yang diklasifikasikan sebagai Desa Swakarya dan 2 (dua) kelurahan yang diklasifikasikan sebagai Desa Swadaya.

## DESCRIPTION

*The organizational structure of the government at the sub-district level consists of the Sub-district Head (Camat) as the head of government whose position is one level below the Siak Regency Government.*

*The Sub-district Head in carrying out daily tasks is assisted by a Sub-district Secretary (Sekcam) and section heads and their staff.*

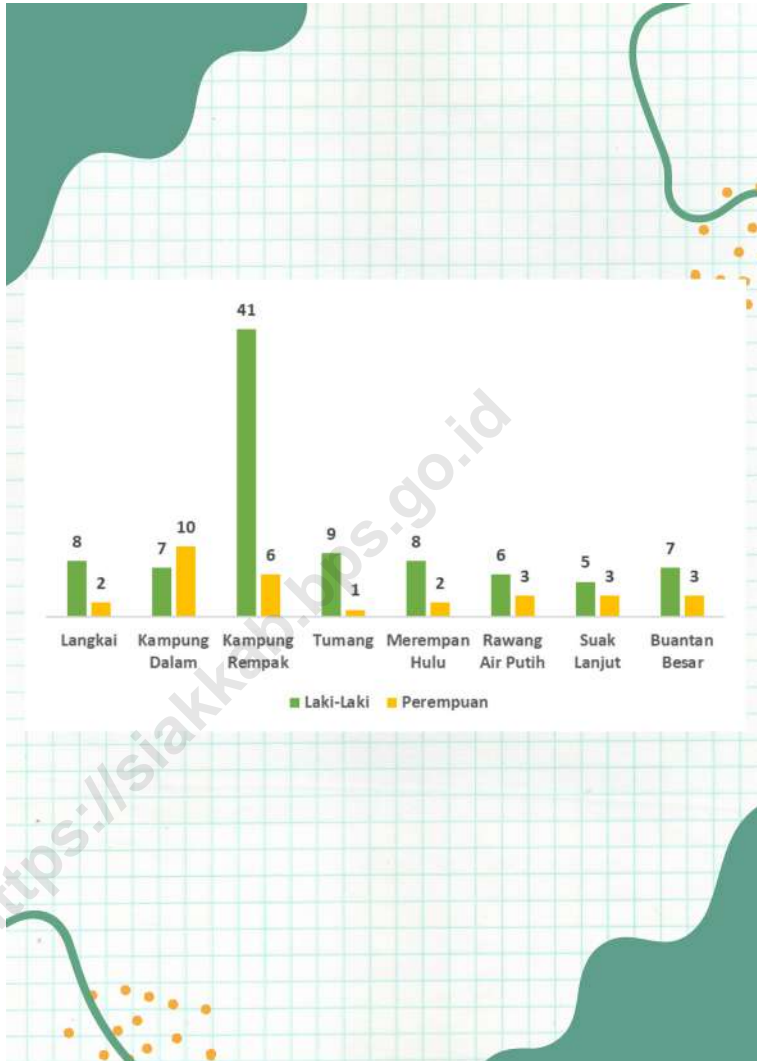
*The Siak Sub-district area is administratively divided into 6 (six) villages classified as Swakarya Villages and 2 (two) village classified as Swadaya Village.*



Sumber/Source : Kantor desa/kelurahan di Kecamatan Siak/ Village/sub-district offices in Siak District

**Gambar** 2.1  
**Figures**

**Jumlah Rukun Warga (RW) dan Rukun Tetangga (RT) Menurut Desa/Kelurahan di Kecamatan Siak, 2023**  
**Number of Rukun Warga and Rukun Tetangga by Villages/ Sub-Districts in Siak District, 2023**



Sumber/Source : Kantor desa/kelurahan di Kecamatan Siak/ Village/sub-district offices in Siak District

**Gambar** 2.2  
**Figures**

**Jumlah Perangkat Desa/Kelurahan (Termasuk Kades/ Lurah) di Kecamatan Siak, 2023**  
**Number of Villages/Kelurahan Apparatus (Include Villages/ Kelurahan Head) in Siak District, 2023**

## 2.1 WILAYAH ADMINISTRATIF ADMINISTRATIVE AREA

**Tabel 2.1.1** Status Pemerintahan, Jumlah Rukun Warga (RW) dan Rukun Tetangga (RT) Menurut Desa/Kelurahan di Kecamatan Siak, 2023  
*Status of Government, Number of Rukun Warga and Rukun Tetangga by Villages/Sub-Districts in Siak District, 2023*

Desa/Kelurahan Village/Kelurahan	Status	Rukun Warga (RW)	Rukun Tetangga (RT)
(1)	(2)	(3)	(4)
Langkai	Desa	4	11
Kampung Dalam	Kelurahan	6	22
Kampung Rempak	Kelurahan	5	24
Tumang	Desa	3	15
Merempan Hulu	Desa	3	10
Rawang Air Putih	Desa	3	7
Suak Lanjut	Desa	2	8
Buantan Besar	Desa	5	11
<b>Siak</b>		<b>31</b>	<b>108</b>

Sumber/Source: Kantor desa/kelurahan di Kecamatan Siak/ Village/sub-district offices in Siak District



**Tabel** 2.1.2  
**Table**

**Klasifikasi Desa/Kelurahan Menurut Perkembangannya di Kecamatan Siak, 2023**  
**Classification of Villages/Kelurahan According to Their Development in Siak District, 2023**

<b>Desa/Kelurahan</b> <b>Village/Kelurahan</b>	<b>Klasifikasi</b> <b>Classification</b>
(1)	(2)
Langkai	Swakarya
Kampung Dalam	Swadaya
Kampung Rempak	Swadaya
Tumang	Swakarya
Merempan Hulu	Swakarya
Rawang Air Putih	Swakarya
Suak Lanjut	Swakarya
Buantan Besar	Swakarya
<b>Jumlah/Total Swadaya</b>	<b>2</b>
<b>Jumlah/Total Swakarya</b>	<b>6</b>
<b>Jumlah/Total Swakarsa</b>	<b>-</b>
<b>Jumlah/Total Swasembada</b>	<b>-</b>

Sumber/Source: Kantor desa/kelurahan di Kecamatan Siak/ Village/sub-district offices in Siak District

## 2.2 SUMBER DAYA MANUSIA HUMAN RESOURCES

**Tabel 2.2.1** Nama Kepala Desa/Kelurahan dan Pendidikan Tertinggi yang Ditamatkan di Kecamatan Siak, 2023  
**Table** *Name of Villages/Kelurahan Head and their last graduated education in Siak District, 2023*

Desa/Kelurahan <i>Village/Kelurahan</i>	Kepala Desa/Lurah <i>Villages/Kelurahan Head</i>	Pendidikan <i>Education</i>
(1)	(2)	(3)
Langkai	Sugeng Purwadi	SMA
Kampung Dalam	Roma Della MS, S.IP	S2
Kampung Rempak	Agusri, S.Kom	S1
Tumang	Abdul Minan Putra	SMA
Merempan Hulu	Sumarlan, S.H	S1
Rawang Air Putih	Zaini, S.H	S1
Suak Lanjut	Ilyas	SMA
Buantan Besar	Suwanto	SMA

Sumber/Source: Kantor desa/kelurahan di Kecamatan Siak/ *Village/sub-district offices in Siak District*

**Tabel** 2.2.2  
**Table**

**Nama Pejabat dalam Struktur Pemerintahan di Kecamatan Siak, 2023**  
**Name of Officials in the Government Structure and their last graduated education in Siak District, 2023**

<b>Jabatan</b> <b>Position</b>	<b>Nama</b> <b>Name</b>	<b>Pendidikan</b> <b>Education</b>
(1)	(2)	(3)
Camat	Arie Darmawan, S.IP	S1
Sekretaris Kecamatan	Mardani, S.E, M.M	S2
Kasi Pemerintahan	Zuhrizan Nur Falah, S.STP,M.Si	S2
Kasi PMD	Edi Posman Manulang, S.AP	S1
Kasi Tramtib	Bobi Irawan Al Yamni, S.Sos, M.Si	S2
Pemegang Kas	Jahlelawati	SMA
Kasi Kesos	H. Tengku Saharun, S.Sos	S1
Kasubbag Umum	Ahmad Sultoni, S.Sos	S1
Kasubbag Keuangan	Jamila Ridarwaty	S2
Kasubbag Program	Ahmad Sultoni, S.Sos	S1

Sumber/Source: Kantor Camat Siak/Siak District Office

**Tabel 2.2.3** Jumlah Perangkat Desa/Kelurahan (Termasuk Kades/Lurah) di Kecamatan Siak, 2023  
**Table** *Number of Villages/Kelurahan Apparatus (Include Villages/Kelurahan Head) in Siak District, 2023*

Desa/Kelurahan <i>Village/Kelurahan</i>	Laki-laki <i>Man</i>	Perempuan <i>Woman</i>
(1)	(2)	(3)
Langkai	8	2
Kampung Dalam	7	10
Kampung Rempak	41	6
Tumang	9	1
Merempan Hulu	8	2
Rawang Air Putih	6	3
Suak Lanjut	5	3
Buantan Besar	7	3

Sumber/Source: Kantor desa/kelurahan di Kecamatan Siak/ *Village/sub-district offices in Siak District*

03

**PENDUDUK  
POPULATION**





## PENJELASAN TEKNIS

1. **Kepadatan penduduk** adalah ukuran persebaran penduduk yang menunjukkan jumlah penduduk untuk setiap kilometer persegi luas wilayah.
2. **Rasio jenis kelamin** adalah perbandingan antara jumlah penduduk laki-laki dan jumlah penduduk perempuan pada suatu daerah dan waktu tertentu, yang biasanya dinyatakan dalam banyaknya penduduk laki-laki per 100 perempuan.

## TECHNICAL NOTES

1. **Population density** is a measure of the distribution of the population which shows the total population for each square kilometer of area.
2. **Sex ratio** is the ratio between total male population and female population in a certain area and at a certain time, which is usually stated in the number of male residents per 100 females.

<https://siakkab.bps.go.id>

<https://siakkab.bps.go.id>



## ULASAN

Jumlah Penduduk Kecamatan Siak tahun 2023 tercatat sebanyak 33.515 jiwa. Penduduk Kecamatan Siak tersebar di 8 (tujuh) desa/kelurahan dengan luas wilayah 894,17 km<sup>2</sup>, kepadatan penduduk tercatat sebesar 37,48 jiwa per km<sup>2</sup>.

Desa/kelurahan dengan jumlah penduduk terbanyak tahun 2023 adalah kelurahan Kampung Rempak dengan populasi mencapai 8.772 jiwa. Sementara itu, Rawang Air Putih merupakan desa/kelurahan dengan jumlah penduduk terendah, yaitu sebanyak 1.339 jiwa.


Pola yang berbeda terlihat jika mengamati kepadatan penduduk. Kelurahan Kampug Dalam merupakan desa/kelurahan dengan kepadatan penduduk tertinggi yakni mencapai 1.368,47 jiwa per km<sup>2</sup>. Sedangkan Desa Buntan Besar merupakan desa/kelurahan dengan kepadatan penduduk terendah yakni sebanyak 13,39 jiwa per km<sup>2</sup>

## DESCRIPTION

*The population of Siak District in 2023 was recorded at 33,515 people. The population of Siak District is spread across 8 (seven) villages with an area of 894.17 km<sup>2</sup>, the population density was recorded at 37.48 people per km<sup>2</sup>.*

*The village/sub-district with the largest population in 2023 was kampung Rempak Village with a population of 8,772 people. Meanwhile, Rawang Air Putih is the village/sub-district with the lowest population, namely 1,339 people.*

*A different pattern is seen when observing population density. Kampung Dalam Village is the village/sub-district with the highest population density, namely 1,368.47 people per km<sup>2</sup>. Meanwhile, Buntan Besar Village is the village/sub-district with the lowest population density, namely 13.39 people per km<sup>2</sup>*



Sumber/Source : Population and Civil Registration Service of Siak Regency

**Gambar** 3.1  
**Figures**

**Piramida Penduduk Kecamatan Siak Tahun 2023**  
**Population Pyramid of Siak District in 2023**

**Tabel** 3.1  
**Table**

**Penduduk, Distribusi Persentase Penduduk, Kepadatan Penduduk, Rasio Jenis Kelamin Penduduk Menurut Desa/ Kelurahan di Kecamatan Siak, 2023**  
*Population, Percentage Distribution of Population, Population Density, and Population Sex Ratio by Villages/ Kelurahan in Siak District, 2023*

Desa/Kelurahan Village/Kelurahan	Penduduk/Population		
	Laki-Laki/Male	Perempuan/Female	Jumlah/Total
(1)	(2)	(3)	(4)
Langkai	1.606	1.551	3.157
Kampung Dalam	4.002	4.072	8.074
Kampung Rempak	4.427	4.345	8.772
Tumang	2.532	2.271	4.803
Merempan Hulu	1.161	1.106	2.267
Rawang Air Putih	707	632	1.339
Suak Lanjut	1.317	1.247	2.564
Buantan Besar	1.305	1.234	2.539
<b>Siak</b>	<b>17.057</b>	<b>16.458</b>	<b>33.515</b>

Lanjutan Tabel/*Continued Table 3.1*

<b>Desa/Kelurahan Village/Kelurahan</b>	<b>Persentase Penduduk Percentage of Total Population</b>	<b>Kepadatan Penduduk (per km<sup>2</sup>) Population Density per sq.km</b>	<b>Rasio Jenis Kelamin Penduduk Population Sex Ratio</b>
(1)	(5)	(6)	(7)
Langkai	9,42	30,31	103,55
Kampung Dalam	24,09	1.368,47	98,28
Kampung Rempak	26,17	218,48	101,89
Tumang	14,33	14,84	111,49
Merempan Hulu	6,76	16,36	104,97
Rawang Air Putih	4,00	15,22	111,87
Suak Lanjut	7,65	637,81	105,61
Buantan Besar	7,58	13,39	105,75
<b>Siak</b>	<b>100</b>	<b>37,48</b>	<b>103,64</b>

Catatan/Note: <sup>1</sup>Diperoleh dari data jumlah penduduk dari Dinas Kependudukan dan Pencatatan Sipil Kabupaten Siak dibagi dengan data Luas Wilayah dari Kantor Camat Siak / *Obtained from population data from the Population and Civil Registration Service of Siak Regency divided by area data from the Siak Sub-district Office*

Sumber/Source: *Population and Civil Registration Service of Siak Regency*

**Tabel 3.2**  
**Table**

**Jumlah Penduduk Menurut Kelompok Umur dan Jenis Kelamin di Kecamatan Siak, 2023**  
**Population by Age Groups and Sex in Siak District, 2023**

Kelompok Umur Age Groups	Jenis Kelamin/Sex		
	Laki-Laki Male	Perempuan Female	Jumlah Total
(1)	(2)	(3)	(4)
0-4	1.399	1.348	2.747
5-9	1.837	1.728	3.565
10-14	1.913	1.770	3.683
15-19	1.345	1.380	2.725
20-24	1.386	1.313	2.699
25-29	1.239	1.233	2.472
30-34	1.217	1.337	2.554
35-39	1.417	1.548	2.965
40-44	1.528	1.401	2.929
45-49	1.159	1.071	2.230
50-54	956	844	1.800
55-59	658	583	1.241
60-64	414	347	761
65-69	286	247	533
70-74	165	146	311
75+	138	162	300
<b>Total</b>	<b>17.057</b>	<b>16.458</b>	<b>33.515</b>

Catatan/Note: Data merupakan ondisi penduduk per 31 Desember 2023/ Data represents population conditions as of December 31, 2023

Sumber/Source: Population and Civil Registration Service of Siak Regency



# 04

## SOSIAL DAN KESEJAHTERAAN RAKYAT SOCIAL AND WELFARE







## PENJELASAN TEKNIS

1. **Jalur Pendidikan di Indonesia** terdiri atas 1) pendidikan formal, 2) pendidikan nonformal, dan 3) pendidikan informal yang ketiganya dapat saling melengkapi dan memperkaya (Undang-Undang No. 20 Tahun 2003 tentang Sistem Pendidikan Nasional)

2. **Jenjang Pendidikan Formal** terdiri atas pendidikan dasar, pendidikan menengah, dan pendidikan tinggi. Jenis pendidikan yang diajarkan mencakup pendidikan umum, kejuruan, akademik, profesi, vokasi, keagamaan, dan khusus.

a. **Pendidikan Dasar** berbentuk Sekolah Dasar (SD) dan Madrasah Ibtidaiyah (MI) atau bentuk lain yang sederajat serta Sekolah Menengah Pertama (SMP) dan Madrasah Tsanawiyah (MTs) atau bentuk lain yang sederajat.

b. **Pendidikan Menengah** berbentuk Sekolah Menengah Atas (SMA), Madrasah Aliyah (MA), Sekolah Menengah Kejuruan (SMK), dan Madrasah Aliyah Kejuruan (MAK), atau bentuk lain yang sederajat.

c. **Pendidikan Tinggi** merupakan jenjang pendidikan setelah pendidikan menengah yang

## TECHNICAL NOTES

1. **The Education System in Indonesia** consists of 1) a formal education, 2) non-formal education, and 3) informal education that all three can be complementary and enriching (Law No. 20 Year 2003 about The National Education System)

2. **The Formal Education Level** consists of primary education, secondary education, and high education. The kind of education that taught consists of general education, vocational, academic, professional, religious, and specific education.

a. **The Primary Education** consists of Elementary School and Islamic Elementary School or other equivalent forms and Junior High School and MTs or other equivalent forms.

b. **The Secondary Education** consists of the senior high school, Madrasah Aliyah, Vocational School, and Vocational Madrasah Aliyah, or other equivalent forms.

c. **The Tertiary Education** consists of the education level after the secondary education that consists

mencakup program pendidikan diploma, sarjana, magister, spesialis, dan doktor yang diselenggarakan oleh perguruan tinggi. Perguruan tinggi dapat berbentuk akademi, politeknik, sekolah tinggi, atau institut.

*of diplomas, bachelor, master, specialist, and doctoral degrees that are held by the college. The universities can be academy, polytechnic, college, or institute*

3. **TK (Taman Kanak-Kanak)** adalah salah satu bentuk satuan pendidikan anak usia dini pada jalur pendidikan formal yang menyelenggarakan program pendidikan bagi anak berusia 4 (empat) tahun sampai dengan 6 (enam) tahun (Peraturan Pemerintah Republik Indonesia Nomor 19 Tahun 2017).
4. **RA (Raudhatul Athfal)/BA (Bustanul Athfal)** adalah salah satu bentuk satuan pendidikan anak usia dini pada jalur pendidikan formal yang menyelenggarakan program pendidikan dengan kekhasan agama Islam bagi anak berusia 4 (empat) tahun sampai dengan 6 (enam) tahun (Peraturan Pemerintah Republik Indonesia Nomor 19 Tahun 2017).
5. **Rumah Sakit** adalah tempat pemeriksaan dan perawatan kesehatan, biasanya berada di bawah pengawasan dokter/tenaga medis, yang melayani penderita yang sakit untuk berobat rawat jalan atau rawat inap. Undang-undang RI No. 44 Tahun 2009 tentang rumah sakit
3. **Kindergarten (TK)** is one form of early childhood education unit in the formal education pathway that organizes educational programs for children aged 4 (four) years to 6 (six) years (Government Regulation of the Republic of Indonesia Number 19 of 2017).
4. **RA (Raudhatul Athfal) / BA (Bustanul Athfal)** is one form of early childhood education unit in the formal education pathway that organizes educational programs with Islamic religious characteristics for children aged 4 (four) years to 6 (six) years (Government Regulation of the Republic of Indonesia Number 19 of 2017).
5. **Hospital** is a place for health check, usually controlled/supervised by doctors/medical personnel to serve the ill patients to get outpatient or inpatient treatment services. The law of the Republic of Indonesia Number 44 year 2009 concerning about hospital have been grouping hospital based

mengelompokkan rumah sakit berdasarkan jenis pelayanan yang diberikan menjadi:

**Rumah Sakit Umum** adalah rumah sakit yang memberikan pelayanan kesehatan pada semua bidang dan jenis penyakit.

**Rumah Sakit khusus** adalah rumah sakit yang memberikan pelayanan utama pada satu bidang atau satu jenis penyakit tertentu berdasarkan disiplin ilmu, golongan umur, organ, jenis penyakit, atau kekhususan lainnya.

**6. Poliklinik / klinik / balai pengobatan** adalah sarana kesehatan yang dipakai untuk pelayanan berobat jalan, biasanya berada di bawah pengawasan dokter/tenaga medis.

**7. Puskesmas (Pusat Kesehatan Masyarakat)** adalah unit pelaksana teknis dinas kesehatan kabupaten/ kota yang mempunyai fungsi utama sebagai penyelenggara pelayanan kesehatan tingkat pertama. Wilayah kerja puskesmas maksimal adalah satu kecamatan dan untuk dapat menjangkau wilayah kerjanya, puskesmas mempunyai jaringan pelayanan yang meliputi unit Puskesmas Pembantu (Pustu), unit Puskesmas Keliling (Puskel), dan unit bidan desa/komunitas

*on the type of service being given into:*

**General Hospital** is a hospital that provides health services in all areas and types of diseases.

**Special Hospital** is a hospital that provides primary care in one area or one particular type of disease base on dicipline, age group, organ, type of disease, or other specificity.

**6. Polyclinic/medical clinic** is a health facility in which to get outpatient services, usually under the control of doctor/medical personnel.

**7. Public Health Center** is technical implementation unit of regency health department that have the primary function as a first-level health care providers. The working area standard of public health center is one district and to reach their working areas, public health centers have a service network covering subsidiary of public health center, mobile public health center units, and midwife units (Regulation of the Minister of Health of Indonesia Number 75 Year 2014 about Public Health Center).

(Peraturan Menteri Kesehatan RI No. 75 Tahun 2014 Tentang Pusat Kesehatan Masyarakat).

8. **Apotek** adalah suatu tempat tertentu yang digunakan untuk melakukan pekerjaan kefarmasian dan penyaluran/ penjualan obat atau bahan farmasi dan perbekalan kesehatan lainnya kepada masyarakat yang dikelola oleh tenaga apoteker (Peraturan Menteri Kesehatan RI No. 1332 Tahun 2002 tentang Perubahan Atas Peraturan Menteri Kesehatan RI No. 922/MENKES/ PER/X/1993 tentang Ketentuan dan Tata Cara Pemberian Izin Apotek).
8. **Pharmacy** is a specific place that is used for pharmaceutical jobs, and distribution/sale of drugs/ pharmaceuticals and other medical supplies to people that are administered by trained pharmacist (Regulation of the Minister of Health of Indonesia Number 1332 Year 2002 about the Changes of Regulation of the Minister of Health of Indonesia Number 922/ MENKES/PER/X/1993 about Provision and Procedures for Administration of Licensed Pharmacies).
9. **Imunisasi** adalah memasukkan kuman atau racun penyakit tertentu yang sudah dilemahkan (vaksin) ke dalam tubuh dengan cara disuntik atau diminum (diteteskan dalam mulut) dengan maksud agar terjadi kekebalan tubuh terhadap penyakit tersebut.
9. **Immunization** is putting enervated microbe of a certain disease into human body by injection or drinking (dropping into mouth) to make the body immune to that disease.
10. **BCG (Bacillus Calmette Guerin)** merupakan vaksinasi untuk mencegah penyakit TBC, diberikan pada bayi baru lahir atau anak, dengan suntikan pada kulit pangkal lengan atas. Bekas suntikan kemudian akan membentuk tonjolan kecil jaringan parut pada kulit lengan atas. Suntikan BCG diberikan kepada anak sebanyak 1 kali.
10. **BCG (Bacillus Calmette Guerin)** is a vaccine to prevent TBC disease, given to newborns or children, by injection at the base of the skin of the upper arm. Injection site will form little bumps of scar tissue in the skin of the upper arm. BCG injections given to children 1 times.

- 11. DPT (Difteri, Pertusis, Tetanus)** merupakan vaksin untuk mencegah penyakit Difteri, Pertusis, dan Tetanus yang diberikan pada bayi berumur 3 bulan ke atas, dengan suntikan pada paha, diulang 1 bulan dan 2 bulan kemudian, sehingga suntikan imunisasi DPT lengkap pada balita berjumlah 3 kali (kadangkadang selang waktu antar suntikan bisa lebih dari 1 bulan).
- 12. Gizi buruk** adalah suatu keadaan kekurangan konsumsi zat gizi yang disebabkan oleh rendahnya konsumsi energi protein dalam makanan sehari-hari, yang ditandai dengan berat dan tinggi badan tidak sesuai umur (dibawah rata-rata) dan harus ditetapkan oleh tenaga medis.
- 13. Perusahaan Listrik Negara (disingkat PLN) atau nama resminya** adalah PT. PLN (Persero) adalah sebuah BUMN yang mengurus semua aspek kelistrikan yang ada di Indonesia.
- 14. Bencana** adalah peristiwa atau rangkaian peristiwa yang mengancam dan mengganggu kehidupan dan penghidupan masyarakat yang disebabkan, baik oleh faktor alam dan atau faktor non alam maupun faktor manusia sehingga mengakibatkan timbulnya korban jiwa, kerusakan lingkungan, kerugian harta benda,
- 11. DPT (Diphtheria, Pertussis, Tetanus)** is a vaccine to prevent the diphtheria, pertussis, and tetanus disease, given to infants aged 3 months and above, with a shot in the thigh, repeated one month and two months later, so that the complete DPT immunization shots at toddler totaling 3 times (sometimes the time interval between injections can be more than 1 month).
- 12. Malnutrition** is a condition of lack of nutrient consumption caused by low consumption of protein energy in daily food, which is characterized by weight and height that are not appropriate for age (below average) and must be determined by medical personnel.
- 13. State Electricity Company (abbreviated as PLN) or its official name is PT. PLN (Persero)** is a BUMN that deals with all aspects of electricity in Indonesia.
- 14. Disaster** is an events or sequences of events that threaten and disrupt the lives and livelihoods of people caused by natural factors and/or non-natural factors and human factors that result in casualties, environmental damage, property losses, and psychological impacts.

dan dampak psikologis.

- 15. Bencana alam** adalah bencana yang diakibatkan oleh peristiwa atau serangkaian peristiwa yang disebabkan oleh alam antara lain berupa gempa bumi, tsunami, gunung meletus, banjir, kekeringan, angin topan, dan tanah longsor.
- 15. *Natural disasters*** are disasters caused by events or a series of events caused by nature including earthquakes, tsunamis, volcanic eruptions, floods, droughts, hurricanes, and landslides.
- 16. Kejadian Bencana** adalah peristiwa bencana yang terjadi dan dicatat berdasarkan tanggal kejadian, lokasi, jenis bencana, korban dan ataupun kerusakan. Jika terjadi bencana pada tanggal yang sama dan melanda lebih dari satu wilayah, maka dihitung sebagai satu kejadian.
- 16. *Disaster events*** are catastrophic events that occur and are recorded based on the date of the incident, location, type of disaster, victim and/or damage. If a disaster occurs on the same date and hits more than one region, it is counted as one event.
- 17. Gempa bumi** adalah getaran atau guncangan yang terjadi di permukaan bumi yang disebabkan oleh tumbukan antar lempeng bumi, patahan aktif, aktivitas gunung api, atau runtuhannya batuan.
- 17. *Earthquakes*** are vibrations or shocks that occur on the surface of the earth caused by collisions between the earth's plates, active faults, volcanic activity, or rock debris.
- 18. Tanah longsor** adalah salah satu jenis gerakan massa tanah atau batuan, ataupun percampuran keduanya, menuruni atau keluar lereng akibat terganggunya kestabilan tanah atau batuan penyusun lereng.
- 18. *Landslides*** are one type of land mass movement or rock, or a mixture of both, down or out of the slope due to disruption of soil stability or rock slope constituents.
- 19. Banjir** adalah peristiwa atau keadaan dengan terendamnya suatu daerah atau daratan karena volume air yang meningkat.
- 19. *Flood*** is an event or situation where an area or land is submerged due to the increasing volume of water.

**20. Banjir bandang** adalah banjir yang datang secara tiba-tiba dengan volume yang besar sehingga merusak rumah-rumah penduduk maupun menimbulkan korban jiwa. Banjir bandang disebabkan oleh beberapa faktor seperti karena jebolnya tanggul atau waduk/situ, maupun karena penggundulan hutan.

**21. Tsunami** adalah sebuah gelombang/ombak laut yang besar yang terjadi karena gerakan vertical pada kerak bumi yang diakibatkan oleh gempa bumi, gempa di laut, gunung berapi meletus, atau hantaman meteor di laut.

**22. Gunung meletus** adalah fenomena alam yang terjadi akibat aktivitas vulkanik di gunung yang menyebabkan magma keluar maupun material vulkanik dari kawah gunung.

**23. Gelombang pasang laut** adalah gelombang tinggi yang ditimbulkan karena efek terjadinya siklon tropis di sekitar wilayah Indonesia dan berpotensi kuat menimbulkan bencana alam.

**24. Angin puyuh/puting beliung/topan** adalah angin kencang yang datang secara tiba-tiba, mempunyai pusat, dan bergerak melingkar menyerupai spiral

**20. Flash floods** are floods that come suddenly with large volumes that damage people's homes and cause casualties. Flash floods are caused by several factors such as the collapse of embankments or reservoirs/lake, or deforestation.

**21. Tsunami** is a large sea wave that occurs due to vertical movements in the earth's crust caused by earthquakes, earthquakes at sea, volcanic eruptions, or meteor strikes at sea.

**22. A volcanic eruption** is a natural phenomenon that occurs due to volcanic activity on a mountain which causes magma to come out and volcanic material from the crater of the mountain.

**23. Tidal waves** are high waves caused by the effects of tropical cyclones around the Indonesian region and have the potential to cause natural disasters.

**24. Whirlwinds/tornadoes/typhoons** are strong winds that come suddenly, have a center, and move in a circle resembling a spiral at a speed of 40-50 km/hour until

dengan kecepatan 40-50 km/jam hingga menyentuh permukaan bumi dan akan hilang dalam waktu singkat (3-5 menit).

*they touch the earth's surface and will disappear in a short time (3-5 minutes).*

**25. Kebakaran hutan dan lahan** adalah suatu keadaan di mana hutan dan lahan dilanda api, sehingga mengakibatkan kerusakan hutan dan lahan yang menimbulkan kerugian ekonomis dan atau nilai lingkungan.

**25. Forest and land fires** are a condition in which forests and land are hit by fire, resulting in forest and land damage that causes economic losses and/or environmental value.

**26. Kekeringan (lahan)** adalah keadaan kekurangan pasokan air pada suatu daerah dalam masa yang berkepanjangan (beberapa bulan hingga bertahun-tahun).

**26. Drought (land)** is a condition of water shortage in an area for a prolonged period (several months to years).

**27. Abrasi** adalah proses pengikisan pantai oleh tenaga gelombang laut dan arus laut yang bersifat merusak. Abrasi biasanya disebut juga erosi pantai.

**27. Abrasion** is the process of coastal erosion by the power of ocean waves and ocean currents that are destructive. Abrasion is usually also called coastal erosion.

**28. Korban terdampak** adalah orang atau sekelompok orang yang menderita akibat dampak buruk bencana, seperti kerusakan dan/ atau kerugian harta benda, namun masih dapat menempati tempat tinggalnya (Perka BNPB No. 8/2011).

**28. Affected victims** are people or groups of people who suffer from the negative impacts of a disaster, such as damage and/or loss of property, but are still able to occupy their residence (BNPB Regulation No. 8/2011).

**29. Mitigasi** adalah serangkaian upaya untuk mengurangi risiko bencana, baik melalui pembangunan fisik maupun penyadaran dan peningkatan kemampuan menghadapi ancaman bencana.

**29. Mitigation** is a series of efforts to reduce disaster risks, both through physical development and awareness and increasing the ability to face disaster threats.



- 30. Sistem peringatan dini bencana alam** adalah serangkaian kegiatan pemberian peringatan sesegera mungkin kepada masyarakat tentang kemungkinan terjadinya bencana alam pada suatu tempat oleh lembaga yang berwenang.
- 31. Sistem peringatan dini khusus tsunami** adalah fasilitas pendeteksian kejadian bencana alam tsunami untuk memberikan peringatan dini sebelum bencana alam tsunami datang/menimpa desa/kelurahan.
- 32. Perlengkapan keselamatan** adalah perlengkapan yang diupayakan/ disediakan oleh aparat setempat ataupun warga komunitas lokal untukantisipasi maupun evakuasi korban saat terjadi bencana alam.
- 33. Rambu-rambu dan jalur evakuasi bencana** adalah rambu-rambu/tanda dan jalur atau rute khusus yang digunakan untuk evakuasi pada saat terjadi bencana alam.
- 34. Tempat ibadah** adalah bangunan/ruangan yang lokasinya tetap dan peruntukannya khusus untuk ibadah oleh masyarakat umum sesuai agama yang dianut tanpa memandang status kepemilikan, termasuk bangunan/ruangan yang lokasinya tetap dan
- 30. A natural disaster early warning system** is a series of activities to provide warnings as soon as possible to the public about the possibility of a natural disaster in a place by an authorized institution.
- 31. A special tsunami early warning system** is a tsunami natural disaster detection facility to provide early warning before a tsunami natural disaster comes/hits a village/sub-district.
- 32. Safety equipment** is equipment that is attempted/provided by local officials or local community residents to anticipate or evacuate victims when a natural disaster occurs.
- 33. Disaster evacuation signs and routes** are signs/signs and special routes or routes used for evacuation when a natural disaster occurs.
- 34. A place of worship** is a building/ room whose location is fixed and whose function is specifically for worship by the general public according to the religion they adhere to, regardless of ownership status, including buildings/rooms whose location is fixed and whose

fungsinya dikhususkan untuk ibadah di fasilitas umum.

*function is specifically for worship in public facilities.*

**35. Lapangan olahraga** adalah tempat lapang untuk kegiatan olahraga yang ada di desa/ kelurahan baik yang sesuai dengan persyaratan olahraga yang bersangkutan maupun yang tidak.

**35. A sports field** is an open space for sports activities in a village/ sub-district, whether it meets the requirements of the sport in question or not.

<https://siakkab.bps.go.id>

## ULASAN

### 4.1 Pendidikan

Berdasarkan data dari Kementerian Pendidikan dan Kebudayaan serta Kementerian Agama, tahun 2023 di Kecamatan Siak terdapat sebanyak 14 Taman Kanak-kanak, 14 Sekolah Dasar, 3 Madrasah Ibtidaiyah, 7 Sekolah Menengah Pertama, 5 Madrasah Tsanawiyah, 4 Sekolah Menengah Atas, 3 Madrasah Aliyah, dan 2 Sekolah Menengah Kejuruan.

Sedangkan tenaga pengajar di Kecamatan Siak sebanyak 70 orang guru Taman Kanak-kanak, 249 orang guru Sekolah Dasar, 73 guru Madrasah Ibtidaiyah, 134 orang guru Sekolah Menengah Pertama, 81 guru Madrasah Tsanawiyah, 90 orang guru Sekolah Menengah Atas, 55 guru Madrasah Aliyah, dan 49 orang guru Sekolah Menengah Kejuruan.

Jumlah murid di Kecamatan Siak pada tahun 2023 sebanyak 770 orang murid Taman Kanak-kanak, 3.886 orang murid Sekolah Dasar, 864 orang murid Madrasah Ibtidaiyah, 1.668 orang murid Sekolah Menengah Pertama, 682 orang murid Madrasah Tsanawiyah, 1.326 orang murid Sekolah Menengah Atas, 435 orang murid Madrasah Aliyah, dan 300 orang murid Sekolah Menengah Kejuruan.

## DESCRIPTION

### 4.1 Education

*Based on data from the Ministry of Education and Culture and the Ministry of Religion, in 2023 in Siak District there will be 14 Kindergartens, 14 Elementary School, 3 Ibtidaiyah Madrasah, 7 Junior High Schools, 5 Tsanawiyah Madrasah, 4 High Schools, 3 Madrasah Aliyah, and 2 Vocational High School.*

*Meanwhile, the teaching staff in Siak District are 70 Kindergarten teachers, 249 Elementary School teachers, 73 Madrasah Ibtidaiyah teachers, 134 Junior High School teachers, 81 Madrasah Tsanawiyah teachers, 90 Middle School teachers. Above, 55 Madrasah Aliyah teachers, and 49 Vocational High School teachers.*

*The number of students in Siak District in 2023 is 770 Kindergarten students, 3,886 Elementary School students, 864 Ibtidaiyah Madrasah students, 1,668 Junior High School students, 682 Tsanawiyah Madrasah students, 1,326 high school students, 435 Madrasah Aliyah students, and 300 vocational high school students.*

#### **4.2 Kesehatan**

Di Kecamatan Siak terdapat 1 Puskesmas, 5 Pustu, 20 Praktik Dokter, 5 Praktik Bidan, 2 Poskesdes/Polindes, 1 Rumah Sakit, 1 Poliklinik atau Balai Pengobatan, dan 9 Apotek.

#### **4.3 Perumahan dan Lingkungan**

Ada 8 Desa Menurut Penggunaan Fasilitas Tempat Buang Air Besar Sebagian Besar Keluarga di Kecamatan Siak pada Tahun 2019-2021 yang rata-rata menggunakan Jamban Sendiri dan Ada 8 Desa Menurut Jenis Bahan Bakar untuk Memasak yang Digunakan Sebagian Besar Keluarga di Kecamatan Siak pada tahun 2021 yang rata-rata menggunakan gas elpiji 3 Kg.

#### **4.4. Agama dan Sosial Lainnya**

Pada tahun 2023 terdapat 28 Masjid, 34 Mushola, 3 Gereja Protestan, 2 Gereja Katolik, dan 1 Vihara di Kecamatan Siak.

#### **4.2 Health**

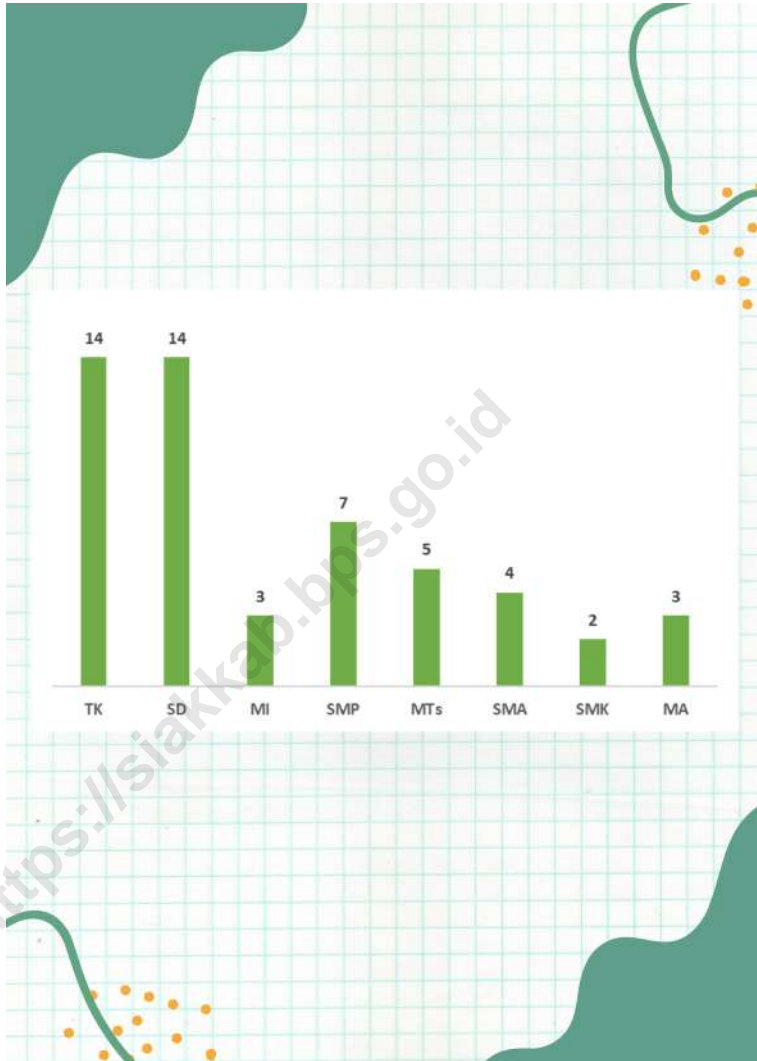
*In Siak District there is 1 Health Center, 5 Sub-Health Center, 20 Practice's Doctor, 5 Midwife Practice, 2 Villages Health Post, 1 Hospital, 1 Polyclinic or Medical Center, 1 Inpatient Health Center, and 9 Pharmacy.*

#### **4.3 Housing and Environment**

*There are 8 villages according to the use of defecation facilities, most families in Siak District in 2019-2021 which on average use their own latrines and there are 8 villages according to the type of cooking fuel used by most families in Siak district in 2021 which on average uses 3 kg of LPG.*

#### **4.4. Religion and Other Social**

*In 2023 there will be 28 mosques, 34 prayer rooms, 3 Protestant churches, 2 Catholic churches, and 1 Vihara in Siak District.*



Sumber/Source : Kementerian Pendidikan, Kebudayaan, Riset, dan Teknologi  
 Kementerian Agama, EMIS, data semester genap laporan sampai dengan 30 Juni 2024  
 Kementerian Pendidikan, Kebudayaan, Riset, dan Teknologi; Sistem Data Pokok Pendidikan;

**Gambar** 4.1  
**Figures**

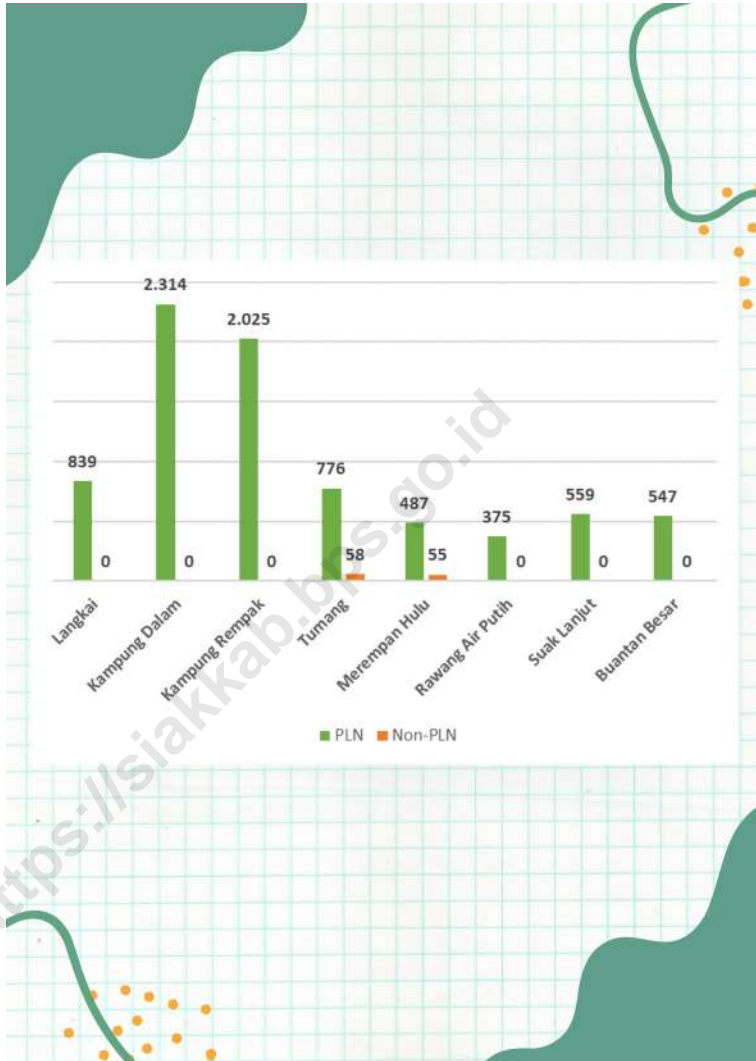
**Jumlah Sekolah Menurut Tingkat Pendidikan di Kecamatan Siak**  
**Number of Schools by Educational Level in Siak District**



Sumber/Source : Puskesmas Siak/Siak Health Center

**Gambar** 4.2  
**Figures**

**Banyaknya Peserta Aktif KB dan Peserta KB Baru Menurut Desa/Kelurahan di Kecamatan Siak, 2023**  
**Number of Active KB Participants and New KB Participants by Villages/Kelurahan in Siak District, 2023**



Sumber/Source : Badan Pusat Statistik, Pendataan Potensi Desa (Podes)

**Gambar** 4.3  
**Figures**

**Banyaknya Keluarga Menurut Desa/Kelurahan dan Jenis Pengguna Listrik di Kecamatan Siak, 2021**  
**Number of Family by Villages/Kelurahan and Type of Electricity Consumer in Siak District, 2021**



Sumber/Source : Kantor Camat Siak/Siak District Office

**Gambar** 4.4  
**Figures**

**Jumlah Tempat Peribadatan di Kecamatan Siak, 2023**  
**Number of Worship Places by Villages/Kelurahan in Siak District, 2023**



#### 4.1 PENDIDIKAN EDUCATION

**Tabel 4.1.1** Banyaknya Desa<sup>1</sup>/Kelurahan yang Memiliki Fasilitas Sekolah Menurut Tingkat Pendidikan di Kecamatan Siak, 2021  
**Table** *Number of Villages<sup>1</sup>/Kelurahan Having Educational Facilities by Educational Level in Siak District, 2021*

Tingkat Pendidikan Educational Level	2021 <sup>2</sup>
(1)	(2)
Sekolah Dasar (SD) <i>Primary School</i>	8
Madrasah Ibtidaiyah (MI) <i>Madrasah Ibtidaiyah</i>	2
Sekolah Menengah Pertama (SMP) <i>Junior High School</i>	7
Madrasah Tsanawiyah (MTs) <i>Madrasah Tsanawiyah (MTs)</i>	3
Sekolah Menengah Atas (SMA) <i>Senior High School</i>	4
Sekolah Menengah Kejuruan (SMK) <i>Vocational High School</i>	1
Madrasah Aliyah (MA) <i>Madrasah Aliyah</i>	1
Akademi/Perguruan Tinggi <i>Academy/University</i>	1

Catatan/Note: <sup>1</sup>Desa pada tabel ini termasuk Unit Permukiman Transmigrasi (UPT) yang masih dibina oleh kementerian terkait/  
*Villages in this table include Transmigration Settlement Unit which is still fostered by the relevant ministries.*

<sup>2</sup>Ketersediaan data terakhir tahun 2021/Last data availability on 2021

Sumber/Source: <sup>3</sup>Badan Pusat Statistik, Pendataan Potensi Desa (Podes)/BPS-Statistics Indonesia, *Village Potential Data Collecting*

**Tabel 4.1.2** Jumlah Sekolah Menurut Tingkat Pendidikan di Kecamatan Siak, 2023/2024  
**Table** Number of Schools by Educational Level in Siak District, 2023/2024

Tingkat Pendidikan Educational Level	Negeri/Public	Swasta/Private	Jumlah/Total
(1)	(2)	(3)	(4)
Taman Kanak-Kanak (TK) <sup>1</sup> Kindergarten <sup>1</sup>	1	13	14
Raudatul Athfal (RA) <sup>2</sup> Raudatul Athfal (RA) <sup>2</sup>	— <sup>3</sup>	-	-
Sekolah Dasar (SD) <sup>4</sup> Elementary Schools <sup>4</sup>	10	4	14
Madrasah Ibtidaiyah (MI) <sup>2</sup> Madrasah Ibtidaiyah (MI) <sup>2</sup>	-	3	3
Sekolah Menengah Pertama (SMP) <sup>4</sup> Junior High Schools <sup>4</sup>	4	3	7
Madrasah Tsanawiyah (MTs) <sup>2</sup> Madrasah Tsanawiyah (MTs) <sup>2</sup>	1	4	5
Sekolah Menengah Atas (SMA) <sup>4</sup> Senior High Schools <sup>4</sup>	3	1	4
Sekolah Menengah Kejuruan (SMK) <sup>4</sup> Vocational High Schools <sup>4</sup>	1	1	2
Madrasah Aliyah (MA) <sup>2</sup> Madrasah Aliyah (MA) <sup>2</sup>	1	2	3

Catatan/Note: <sup>3</sup>Seluruh Raudatul Athfal (RA) berstatus swasta/All Raudatul Athfal (RA) are private

Sumber/Source: <sup>1</sup>Kementerian Pendidikan, Kebudayaan, Riset, dan Teknologi; <https://dapo.kemdikbud.go.id/sp>; data semester genap per tanggal 3 September 2024 /Ministry of Education, Culture, Research, and Technology; <https://dapo.kemdikbud.go.id/sp>; even semester data as of 3 September 2024

<sup>2</sup>Kementerian Agama, EMIS, data semester genap laporan sampai dengan 30 Juni 2024/Ministry of Religious Affairs, EMIS, odd semester report data up to 30 June 2024

<sup>4</sup>Kementerian Pendidikan, Kebudayaan, Riset, dan Teknologi; Sistem Data Pokok Pendidikan; data semester ganjil laporan sampai dengan 30 November 2023/Ministry of Education, Culture, Research, and Technology; Basic Education Data System; odd semester report data up to 30 November 2023

**Tabel** 4.1.3  
**Table**

**Jumlah Guru Menurut Tingkat Pendidikan di Kecamatan Siak, 2023/2024**  
**Number of Teachers by Educational Level in Siak District, 2023/2024**

<b>Tingkat Pendidikan</b> <b>Educational Level</b>	<b>Negeri/Public</b>	<b>Swasta/Private</b>	<b>Jumlah/Total</b>
(1)	(2)	(3)	(4)
Taman Kanak-Kanak (TK) <sup>1</sup> <i>Kindergarten</i> <sup>1</sup>	...	...	70
Raudatul Athfal (RA) <sup>2</sup> <i>Raudatul Athfal (RA)</i> <sup>2</sup>	— <sup>3</sup>	-	-
Sekolah Dasar (SD) <sup>4,5</sup> <i>Elementary Schools</i> <sup>4,5</sup>	188	61	249
Madrasah Ibtidaiyah (MI) <sup>2</sup> <i>Madrasah Ibtidaiyah (MI)</i> <sup>2</sup>	-	73	73
Sekolah Menengah Pertama (SMP) <sup>4,5</sup> <i>Junior High Schools</i> <sup>4,5</sup>	90	44	134
Madrasah Tsanawiyah (MTs) <sup>2</sup> <i>Madrasah Tsanawiyah (MTs)</i> <sup>2</sup>	34	47	81
Sekolah Menengah Atas (SMA) <sup>4,5</sup> <i>Senior High Schools</i> <sup>4,5</sup>	74	16	90
Sekolah Menengah Kejuruan (SMK) <sup>4,5</sup> <i>Vocational High Schools</i> <sup>4,5</sup>	32	17	49
Madrasah Aliyah (MA) <sup>2</sup> <i>Madrasah Aliyah (MA)</i> <sup>2</sup>	36	19	55

Catatan/Note: <sup>3</sup>Seluruh Raudatul Athfal (RA) berstatus swasta/All Raudatul Athfal (RA) are private

<sup>5</sup>Jumlah guru termasuk kepala sekolah dan guru/The total of teachers including headmaster and teacher.

Sumber/Source: <sup>1</sup> Kementerian Pendidikan, Kebudayaan, Riset, dan Teknologi; <https://dapo.kemdikbud.go.id/sp>; data semester genap per tanggal 3 September 2024 /Ministry of Education, Culture, Research, and Technology; <https://dapo.kemdikbud.go.id/sp>; even semester data as of 3 September 2024

<sup>2</sup> Kementerian Agama, EMIS, data semester genap laporan sampai dengan 30 Juni 2024/Ministry of Religious Affairs, EMIS, odd semester report data up to 30 June 2024

<sup>4</sup> Kementerian Pendidikan, Kebudayaan, Riset, dan Teknologi; Sistem Data Pokok Pendidikan; data semester ganjil laporan sampai dengan 30 November 2023/Ministry of Education, Culture, Research, and Technology; Basic Education Data System; odd semester report data up to 30 November 2023

**Tabel 4.1.4** Jumlah Murid Menurut Tingkat Pendidikan di Kecamatan Siak, 2023/2024  
**Table** Number of Pupils by Educational Level in Siak District, 2023/2024

Tingkat Pendidikan Educational Level	Negeri/Public	Swasta/Private	Jumlah/Total
(1)	(2)	(3)	(4)
Taman Kanak-Kanak (TK) <sup>1</sup> <i>Kindergarten<sup>1</sup></i>	...	...	770
Raudatul Athfal (RA) <sup>2</sup> <i>Raudatul Athfal (RA)<sup>2</sup></i>	— <sup>3</sup>	-	-
Sekolah Dasar (SD) <sup>4</sup> <i>Elementary Schools<sup>4</sup></i>	2.953	933	3.886
Madrasah Ibtidaiyah (MI) <sup>2</sup> <i>Madrasah Ibtidaiyah (MI)<sup>2</sup></i>	-	864	864
Sekolah Menengah Pertama (SMP) <sup>4</sup> <i>Junior High Schools<sup>4</sup></i>	1.067	601	1.668
Madrasah Tsanawiyah (MTs) <sup>2</sup> <i>Madrasah Tsanawiyah (MTs)<sup>2</sup></i>	380	302	682
Sekolah Menengah Atas (SMA) <sup>4</sup> <i>Senior High Schools<sup>4</sup></i>	1.053	273	1.326
Sekolah Menengah Kejuruan (SMK) <sup>4</sup> <i>Vocational High Schools<sup>4</sup></i>	246	54	300
Madrasah Aliyah (MA) <sup>2</sup> <i>Madrasah Aliyah (MA)<sup>2</sup></i>	376	59	435

Catatan/Note: <sup>3</sup> Seluruh Raudatul Athfal (RA) berstatus swasta/All Raudatul Athfal (RA) are private

Sumber/Source: <sup>1</sup> Kementerian Pendidikan, Kebudayaan, Riset, dan Teknologi; <https://dapo.kemdikbud.go.id/sp>; data semester genap per tanggal 3 September 2024 /Ministry of Education, Culture, Research, and Technology; <https://dapo.kemdikbud.go.id/sp>; even semester data as of 3 September 2024

<sup>2</sup> Kementerian Agama, EMIS, data semester genap laporan sampai dengan 30 Juni 2024/Ministry of Religious Affairs, EMIS, odd semester report data up to 30 June 2024

<sup>4</sup> Kementerian Pendidikan, Kebudayaan, Riset, dan Teknologi; Sistem Data Pokok Pendidikan; data semester ganjil laporan sampai dengan 30 November 2023/Ministry of Education, Culture, Research, and Technology; Basic Education Data System; odd semester report data up to 30 November 2023

## 4.2 KESEHATAN HEALTH

**Tabel 4.2.1** Banyaknya Sarana Kesehatan menurut Desa<sup>1</sup>/Kelurahan di Kecamatan Siak, 2023  
**Table** *Number of Health Facilities by Villages<sup>1</sup>/Kelurahan in Siak District, 2023*

Desa/Kelurahan <i>Village/Kelurahan</i>	Puskesmas <i>Health Center</i>	Pustu <i>Sub-health center</i>	Praktik Dokter <i>Doctor's Practice</i>	Praktik Bidan <i>Midwife Practice</i>
(1)	(2)	(3)	(4)	(5)
Langkai	-	1	-	-
Kampung Dalam	-	-	14	-
Kampung Rempak	1	1	6	4
Tumang	-	-	-	-
Merempan Hulu	-	1	-	1
Rawang Air Putih	-	1	-	-
Suak Lanjut	-	1	-	-
Buantan Besar	-	-	-	-
<b>Siak</b>	1	5	20	5

Lanjutan Tabel/*Continued Table 4.2.1*

<b>Desa/Kelurahan Village/Kelurahan</b>	<b>Poskesdes/ Polindes Village Health Post</b>	<b>Rumah Sakit Hospitals</b>	<b>Poliklinik/Balai Pengobatan Medical Center</b>	<b>Apotek Pharmacy</b>
(1)	(6)	(7)	(8)	(9)
Langkai	-	-	-	-
Kampung Dalam	-	1	1	7
Kampung Rempak	-	-	-	2
Tumang	1	-	-	-
Merempan Hulu	-	-	-	-
Rawang Air Putih	-	-	-	-
Suak Lanjut	-	-	-	-
Buantan Besar	1	-	-	-
<b>Siak</b>	<b>2</b>	<b>1</b>	<b>1</b>	<b>9</b>

Sumber/*Source*: Puskesmas Siak/ *Siak Health Center*

**Tabel** 4.2.2  
**Table**

**Banyaknya Tenaga Kesehatan menurut Menurut Desa/  
Kelurahan di Kecamatan Siak, 2023**  
*Number of Health Workers by Villages/Kelurahan in Siak  
District, 2023*

<b>Desa/Kelurahan Village/Kelurahan</b>	<b>Dokter Umum Doctors</b>	<b>Dokter Gigi Dentist</b>	<b>Dokter Spesialis Specialist</b>
(1)	(2)	(3)	(4)
Langkai	-	-	-
Kampung Dalam	8	3	4
Kampung Rempak	7	2	2
Tumang	-	-	-
Merempan Hulu	-	-	-
Rawang Air Putih	-	-	-
Suak Lanjut	-	-	-
Buantan Besar	-	-	-
<b>Siak</b>	15	5	6

<b>Desa/Kelurahan Village/Kelurahan</b>	<b>Bidan Midwife</b>	<b>Perawat Nurse</b>	<b>Dokter Spesialis Specialist</b>
(1)	(5)	(6)	(7)
Langkai	2	1	-
Kampung Dalam	-	-	-
Kampung Rempak	27	33	2
Tumang	1	-	-
Merempan Hulu	2	1	-
Rawang Air Putih	-	1	-
Suak Lanjut	1	2	-
Buantan Besar	2	-	-
<b>Siak</b>	<b>35</b>	<b>38</b>	<b>2</b>

Sumber/Source: Puskesmas Siak/Siak Health Center



**Tabel** 4.2.3  
**Table**

**Banyaknya Peserta Aktif KB dan Peserta KB Baru Menurut Desa/Kelurahan di Kecamatan Siak, 2023**  
**Number of Active KB Participants and New KB Participants by Villages/Kelurahan in Siak District, 2023**

<b>Desa/Kelurahan Village/Kelurahan</b>	<b>Peserta Aktif Active Participants</b>	<b>Peserta Baru New Participants</b>
(1)	(2)	(3)
Langkai	336	3
Kampung Dalam	624	2
Kampung Rempak	756	3
Tumang	307	2
Merempan Hulu	235	-
Rawang Air Putih	129	2
Suak Lanjut	121	1
Buantan Besar	150	1
<b>Siak</b>	<b>2658</b>	<b>14</b>

Sumber/Source: Puskesmas Siak/Siak Health Center

**Tabel**  
**Table** 4.2.4

**Banyaknya Imunisasi Yang Diberikan Kepada Bayi Menurut Desa/Kelurahan di Kecamatan Siak, 2023**  
**Number of by Villages/Kelurahan in Siak District, 2023**

<b>Desa/Kelurahan</b> <b>Village/Kelurahan</b>	<b>BCG</b>	<b>DPT I</b>	<b>POLIO 4</b>	<b>Campak</b>
(1)	(2)	(3)	(4)	(5)
Langkai	48	38	39	40
Kampung Dalam	116	109	98	83
Kampung Rempak	111	104	92	64
Tumang	92	82	83	64
Merempan Hulu	34	32	25	20
Rawang Air Putih	14	13	11	17
Suak Lanjut	36	31	24	29
Buantan Besar	47	52	46	41
<b>Siak</b>	<b>498</b>	<b>461</b>	<b>418</b>	<b>358</b>

Sumber/Source: Puskesmas Siak/Siak Health Center

**Tabel** 4.2.5  
**Table**

**Banyaknya Warga Penderita Kekurangan Gizi Menurut Desa/Kelurahan di Kecamatan Siak, 2023**  
**Number of People with Malnutrition by Villages/Kelurahan in Siak District, 2023**

<b>Desa/Kelurahan</b> <b>Village/Kelurahan</b>	<b>2023</b>
(1)	(2)
Langkai	29
Kampung Dalam	34
Kampung Rempak	42
Tumang	27
Merempan Hulu	8
Rawang Air Putih	12
Suak Lanjut	19
Buantan Besar	23
<b>Siak</b>	<b>194</b>

Sumber/Source: Puskesmas Siak/Siak Health Center

### 4.3 PERUMAHAN DAN LINGKUNGAN HOUSING AND ENVIRONMENT

**Tabel 4.3.1** Banyaknya Desa<sup>1</sup>/Kelurahan Menurut Sumber Air Minum Sebagian Besar Keluarga di Kecamatan Siak, 2021  
**Table** *Number of Villages<sup>1</sup>/Kelurahan by Drinking Water Source of Majority Family in Siak District, 2021*

Sumber Air Minum Source of Drinking Water	2021 <sup>2</sup>
(1)	(2)
Air Kemasan Bermerk/ <i>Branded Bottled Water</i>	8
Air Isi Ulang/ <i>Refil Water</i>	-
Leding Dengan Meteran/ <i>Metered Piped Water</i>	-
Leding Tanpa Meteran/ <i>Non Metered Piped Water</i>	-
Sumur Bor atau Pompa/ <i>Artesian Well or Pumped Water</i>	-
Sumur/ <i>Well</i>	-
Mata Air/ <i>Spring</i>	-
Sungai/Danau/Kolam/ Waduk/Situ/ Embung/Bendungan/ <i>River/Lake/Pond/Reservoir/Dam</i>	-
Air Hujan/ <i>Rainwater</i>	-
Lainnya/ <i>Others</i>	-

Catatan/Note: <sup>1</sup>Desa pada tabel ini termasuk Unit Permukiman Transmigrasi (UPT) yang masih dibina oleh kementerian terkait/  
*Villages in this table include Transmigration Settlement Unit which is still fostered by the relevant ministries.*

<sup>2</sup>Ketersediaan data terakhir tahun 2021/Last data availability on 2021

Sumber/Source: <sup>2</sup>Badan Pusat Statistik, Pendataan Potensi Desa (Podes)/BPS-Statistics Indonesia, Village Potential Data Collecting

**Tabel** 4.3.2  
**Table**

**Banyaknya Keluarga Menurut Desa/Kelurahan dan Jenis Pengguna Listrik di Kecamatan Siak, 2021**  
**Number of Family by Villages/Kelurahan and Type of Electricity Consumer in Siak District, 2021**

Desa/Kelurahan <i>Village/Kelurahan</i>	Pengguna Listrik <i>Electricity Consumer</i>			Bukan Pengguna Listrik <i>Not Electricity Consumer</i>
	PLN <i>State Electricity Company</i>	Non-PLN <i>Non-State Electricity Company</i>	Jumlah <i>Total</i>	
(1)	(2)	(3)	(4)	(5)
Langkai	839	-	839	-
Kampung Dalam	2.314	-	2.314	-
Kampung Rempak	2.025	-	2.025	-
Tumang	776	58	834	4
Merempan Hulu	487	55	542	-
Rawang Air Putih	375	-	375	-
Suak Lanjut	559	-	559	-
Buantan Besar	547	-	547	-
<b>Siak</b>	<b>7.922</b>	<b>113</b>	<b>8.035</b>	<b>4</b>

Catatan/Note: Ketersediaan data terakhir tahun 2021/Last data availability on 2021

Sumber/Source: BPS, Pendataan Potensi Desa (Podes) 2021/BPS-Statistics Indonesia, Village Potential Data Collecting 2021

**Tabel 4.3.3** Banyaknya Desa<sup>1</sup>/Kelurahan Menurut Sumber Penerangan Jalan Utama Desa/Kelurahan di Kecamatan Siak, 2021  
**Number of Villages<sup>1</sup>/Kelurahan by Source of Villages/Kelurahan's Main Street Illumination in Siak District, 2021**

Sumber Penerangan Jalan Utama Source of Main Street Illumination	2021 <sup>2</sup>
(1)	(2)
Listrik Pemerintah/ <i>State Electricity</i>	4
Listrik Non-Pemerintah/ <i>Non-State Electricity</i>	-
Non Listrik/ <i>Non-Electric</i>	-

Catatan/*Note*: <sup>1</sup>Desa pada tabel ini termasuk Unit Permukiman Transmigrasi (UPT) yang masih dibina oleh kementerian terkait/  
*Villages in this table include Transmigration Settlement Unit which is still fostered by the relevant ministries.*

<sup>2</sup>Ketersediaan data terakhir tahun 2021/*Last data availability on 2021*

Sumber/*Source*: <sup>2</sup>Badan Pusat Statistik, Pendataan Potensi Desa (Podes)/*BPS-Statistics Indonesia, Village Potential Data Collecting*

**Tabel** 4.3.4  
**Table**

**Banyaknya Desa<sup>1</sup>/Kelurahan Menurut Penggunaan Fasilitas Tempat Buang Air Besar Sebagian Besar Keluarga di Kecamatan Siak, 2021**  
**Number of Villages<sup>1</sup>/Kelurahan by Toilet Facility Used by Majority Family in Siak District, 2021**

Fasilitas Tempat Buang Air Besar Toilet Facility	2021 <sup>2</sup>
(1)	(2)
<b>Jamban/Toilet</b>	
Sendiri/Private	8
Bersama/Shared	-
Umum/Public	-
<b>Bukan Jamban/Non-Toilet</b>	
	-
<b>Jumlah/Total</b>	<b>8</b>

Catatan/Note: <sup>1</sup>Desa pada tabel ini termasuk Unit Permukiman Transmigrasi (UPT) yang masih dibina oleh kementerian terkait/  
Villages in this table include Transmigration Settlement Unit which is still fostered by the relevant ministries.

<sup>2</sup>Ketersediaan data terakhir tahun 2021/Last data availability on 2021

Sumber/Source: <sup>2</sup>Badan Pusat Statistik, Pendataan Potensi Desa (Podes)/BPS-Statistics Indonesia, Village Potential Data Collecting

**Tabel**  
**Table** 4.3.5

**Banyaknya Desa/Kelurahan Menurut Jenis Bahan Bakar untuk Memasak yang Digunakan Sebagian Besar Keluarga di Kecamatan Siak, 2021**  
**Number of Villages/Kelurahan by Type of Cooking Fuel Used by Majority Family in Siak District, 2021**

<b>Jenis Bahan Bakar untuk Memasak</b> <b>Type of Cooking Fuel</b>	<b>2021</b>
(1)	(2)
Listrik/ <i>Electric</i>	-
Elpiji 5,5 kg/ <i>Blue Gas 5.5 kg-LPG</i>	-
Elpiji 12 kg/ <i>12 kg-LPG</i>	-
Elpiji 3 kg/ <i>3 kg-LPG</i>	8
Gas Kota/ <i>City Gas</i>	-
Biogas/ <i>Biogas</i>	-
Minyak Tanah/ <i>Kerosene</i>	-
Briket/ <i>Briquettes</i>	-
Arang/ <i>Charcoal</i>	-
Kayu Bakar/ <i>Firewood</i>	-
Lainnya/ <i>Others</i>	-
<b>Jumlah/Total</b>	<b>8</b>

Catatan/Note: Ketersediaan data terakhir tahun 2021/Last data availability on 2021

Sumber/Source: Badan Pusat Statistik, Pendataan Potensi Desa (Podes)/BPS-Statistics Indonesia, Village Potential Data Collecting



#### 4.4 AGAMA DAN SOSIAL LAINNYA RELIGION AND OTHER SOCIAL AFFAIRS

**Tabel 4.4.1** Jumlah Tempat Peribadatan Menurut Desa/Kelurahan di Kecamatan Siak, 2023  
**Table** *Number of Worship Places by Villages/Kelurahan in Siak District, 2023*

Desa/Kelurahan <i>Village/Kelurahan</i>	Masjid <i>Mosque</i>	Mushola <i>Pray Room</i>	Gereja Protestan <i>Protestant Church</i>	Gereja Katholik <i>Catholic Church</i>	Pura <i>Temple</i>	Vihara
(1)	(2)	(3)	(4)	(5)	(6)	(7)
Langkai	4	5	-	-	-	-
Kampung Dalam	6	3	1	1	-	1
Kampung Rempak	5	7	-	-	-	-
Tumang	4	7	1	1	-	-
Merempan Hulu	3	4	-	-	-	-
Rawang Air Putih	1	4	-	-	-	-
Suak Lanjut	2	2	-	-	-	-
Buantan Besar	3	2	1	-	-	-
<b>Siak</b>	<b>28</b>	<b>34</b>	<b>3</b>	<b>2</b>	<b>-</b>	<b>1</b>

Sumber/Source: Kantor Camat Siak/Siak District Office

**Tabel** 4.4.2  
**Table**

**Banyaknya Kejadian Bencana Alam Menurut Desa/  
Kelurahan dan Jenis Bencana Alam di Kecamatan Siak,  
2021**  
*Number of Natural Disaster Events by Villages/Kelurahan  
and Type of Natural Disaster in Siak District, 2021*

Desa/Kelurahan <i>Village/Kelurahan</i>	Gempa Bumi <i>Earthquake</i>	Tsunami <i>Tsunami</i>	Gunung Meletus <i>Volcanic Eruption</i>	Tanah Longsor <i>Landslide</i>
(1)	(2)	(3)	(4)	(5)
Langkai	-	-	-	-
Kampung Dalam	-	-	-	-
Kampung Rempak	-	-	-	-
Tumang	-	-	-	-
Merempan Hulu	-	-	-	-
Rawang Air Putih	-	-	-	-
Suak Lanjut	-	-	-	-
Buantan Besar	-	-	-	-
<b>Siak</b>	-	-	-	-

Lanjutan Tabel/*Continued Table 4.4.2*

<b>Desa/Kelurahan Village/Kelurahan</b>	<b>Banjir Floods</b>	<b>Banjir Bandang Flash Floods</b>	<b>Kekeringan Drought</b>	<b>Kebakaran Hutan dan Lahan Forest and Land Fires</b>
(1)	(6)	(7)	(8)	(9)
Langkai	-	-	-	-
Kampung Dalam	-	-	-	-
Kampung Rempak	-	-	-	-
Tumang	1	-	-	1
Merempan Hulu	-	-	-	-
Rawang Air Putih	-	-	-	-
Suak Lanjut	-	-	-	-
Buantan Besar	-	-	-	-
<b>Siak</b>	<b>1</b>	<b>-</b>	<b>-</b>	<b>1</b>

Lanjutan Tabel/*Continued Table* 4.4.2

<b>Desa/Kelurahan Village/Kelurahan</b>	<b>Angin Puyuh/ Puting Beliung/ Topan Tornado/Typhoon</b>	<b>Gelombang Pasang Tidal Wave</b>	<b>Abrasi Abrasion</b>
(1)	(10)	(11)	(12)
Langkai	-	-	-
Kampung Dalam	-	-	-
Kampung Rempak	-	-	-
Tumang	-	-	-
Merempan Hulu	-	-	-
Rawang Air Putih	-	-	-
Suak Lanjut	-	-	-
Buantan Besar	-	-	-
<b>Siak</b>	-	-	-

Catatan/*Note*: Ketersediaan data terakhir tahun 2021/*Last data availability on 2021*

Sumber/*Source*: Badan Pusat Statistik, Pendataan Potensi Desa (Podes)/*BPS-Statistics Indonesia, Village Potential Data Collecting*

**Tabel** 4.4.3  
**Table**

**Banyaknya Korban Jiwa Akibat Bencana Alam Menurut Desa/Kelurahan dan Jenis Bencana Alam di Kecamatan Siak, 2021**  
*Number of Fatalities Due to Natural Disasters by Villages/ Kelurahan and Type of Natural Disaster in Siak District, 2021*

<b>Desa/Kelurahan</b> <i>Village/Kelurahan</i>	<b>Gempa Bumi</b> <i>Earthquake</i>	<b>Tsunami</b> <i>Tsunami</i>	<b>Gunung Meletus</b> <i>Volcanic Eruption</i>	<b>Tanah Longsor</b> <i>Landslide</i>
(1)	(2)	(3)	(4)	(5)
Langkai	-	-	-	-
Kampung Dalam	-	-	-	-
Kampung Rempak	-	-	-	-
Tumang	-	-	-	-
Merempan Hulu	-	-	-	-
Rawang Air Putih	-	-	-	-
Suak Lanjut	-	-	-	-
Buantan Besar	-	-	-	-
<b>Siak</b>	-	-	-	-

Lanjutan Tabel/*Continued Table 4.4.3*

Desa/Kelurahan <i>Village/Kelurahan</i>	Banjir <i>Floods</i>	Banjir Bandang <i>Flash Floods</i>	Kekeringan <i>Drought</i>	Kebakaran Hutan dan Lahan <i>Forest and Land Fires</i>
(1)	(6)	(7)	(8)	(9)
Langkai	-	-	-	-
Kampung Dalam	-	-	-	-
Kampung Rempak	-	-	-	-
Tumang	-	-	-	-
Merempan Hulu	-	-	-	-
Rawang Air Putih	-	-	-	-
Suak Lanjut	-	-	-	-
Buantan Besar	-	-	-	-
<b>Siak</b>	-	-	-	-

Lanjutan Tabel/*Continued Table* 4.4.3

<b>Desa/Kelurahan Village/Kelurahan</b>	<b>Angin Puyuh/ Puting Beliung/ Topan Tornado/Typhoon</b>	<b>Gelombang Pasang Tidal Wave</b>	<b>Abrasi Abrasion</b>
(1)	(10)	(11)	(12)
Langkai	-	-	-
Kampung Dalam	-	-	-
Kampung Rempak	-	-	-
Tumang	-	-	-
Merempan Hulu	-	-	-
Rawang Air Putih	-	-	-
Suak Lanjut	-	-	-
Buantan Besar	-	-	-
<b>Siak</b>	-	-	-

Catatan/*Note*: Ketersediaan data terakhir tahun 2021/*Last data availability on 2021*

Sumber/*Source*: Badan Pusat Statistik, Pendataan Potensi Desa (Podes)/*BPS-Statistics Indonesia, Village Potential Data Collecting*

**Tabel** 4.4.4  
**Table**

**Keberadaan Fasilitas/Upaya Antisipasi/Mitigasi Bencana Alam Menurut Desa/Kelurahan di Kecamatan Siak, 2023**  
**Existence of Facilities/Efforts for Anticipation/Mitigation of Natural Disasters by Villages/Kelurahan by Villages/Kelurahan in Siak District, 2021**

<b>Desa/Kelurahan</b> <i>Village/Kelurahan</i>	<b>Sistem Peringatan Dini Bencana Alam</b> <i>Natural Disaster Early Warning System</i>	<b>Sistem Peringatan Dini Khusus Tsunami</b> <i>Tsunami Early Warning System</i>	<b>Perlengkapan Keselamatan</b> <i>Safety Equipment</i>
(1)	(2)	(3)	(4)
Langkai	Tidak ada	Bukan wilayah potensi tsunami	Tidak ada
Kampung Dalam	Tidak ada	Bukan wilayah potensi tsunami	Tidak ada
Kampung Rempak	Tidak ada	Bukan wilayah potensi tsunami	Tidak ada
Tumpang	Tidak ada	Bukan wilayah potensi tsunami	Tidak ada
Merempan Hulu	Tidak ada	Bukan wilayah potensi tsunami	Tidak ada
Rawang Air Putih	Tidak ada	Bukan wilayah potensi tsunami	Tidak ada
Suak Lanjut	Tidak ada	Bukan wilayah potensi tsunami	Tidak ada
Buantan Besar	Tidak ada	Bukan wilayah potensi tsunami	Tidak ada
<b>Siak</b>	Tidak ada	Bukan wilayah potensi tsunami	Tidak ada



Lanjutan Tabel/*Continued Table 4.4.4*

Desa/Kelurahan <i>Village/Kelurahan</i>	Rambu-Rambu dan Jalur Evakuasi Bencana <i>Sign and Evacuation Route</i>	Pembuatan, Perawatan, atau Normalisasi: Sungai, Kanal, Tanggul, Parit, Drainase, Waduk, Pantai, dll <i>Manufacture, Maintenance, or Normalization: Rivers, Canals, Embankment, etc</i>
(1)	(5)	(6)
Langkai	Tidak ada	Ada
Kampung Dalam	Tidak ada	Tidak ada
Kampung Rempak	Tidak ada	Ada
Tumang	Tidak ada	Ada
Merempan Hulu	Tidak ada	Ada
Rawang Air Putih	Tidak ada	Ada
Suak Lanjut	Tidak ada	Tidak ada
Buantan Besar	Tidak ada	Ada
<b>Siak</b>	Tidak ada	Ada

Catatan/*Note*: Ketersediaan data terakhir tahun 2021/*Last data availability on 2021*

Sumber/*Source*: Badan Pusat Statistik, Pendataan Potensi Desa (Podes)/*BPS-Statistics Indonesia, Village Potential Data Collecting*

**Tabel**  
**Table** 4.4.5

**Banyaknya Desa/Kelurahan yang Memiliki Kelompok Kegiatan Olahraga Menurut Jenis Olahraga dan Ketersediaan Fasilitas/Lapangan Olahraga di Kecamatan Siak, 2021**  
**Number of Villages/Kelurahan Having Sport Activities Groups by Type of Sport and Availability of Sport Facilities/Fields in Siak District, 2021**

Jenis Olahraga <i>Type of Sport</i>	Kondisi Fasilitas/Lapangan Olahraga <i>Condition of Sport Facilities/Fields</i>			Tidak Ada Fasilitas/ Lapangan Olahraga <i>No Sport Facilities/ Fields</i>
	Baik	Rusak Sedang	Rusak Parah	
(1)	(2)	(3)	(4)	(5)
Sepak Bola/ <i>Soccer</i>	5	1	-	1
Bola Voli/ <i>Volley Ball</i>	5	2	-	-
Bulu Tangkis/ <i>Badminton</i>	6	-	-	-
Bola Basket/ <i>Basket Ball</i>	1	-	-	1
Tenis Lapangan/ <i>Court Tennis</i>	2	-	-	-
Tenis Meja/ <i>Table Tennis</i>	1	-	-	-
Futsal	2	-	-	1
Renang/ <i>Swimming</i>	1	-	-	-
Bela Diri/ <i>Martial Arts</i>	3	-	-	1
Bilyard/ <i>Billiards</i>	1	-	-	-
Fitnes, Aerobik, dll/ <i>Fitness, Aerobics, etc</i>	3	-	-	-
Lainnya/ <i>Others</i>	3	-	-	-

Catatan/*Note*: Ketersediaan data terakhir tahun 2021/*Last data availability on 2021*

Sumber/*Source*: Badan Pusat Statistik, Pendataan Potensi Desa (Podes)/*BPS-Statistics Indonesia, Village Potential Data Collecting*

**Tabel** 4.4.6  
**Table**

**Banyaknya Warga Penerima Surat Miskin/SKTM Menurut Desa/Kelurahan di Kecamatan Siak, 2023**  
**Number of People with Receiving SKTM by Villages/ Kelurahan in Siak District, 2023**

<b>Desa/Kelurahan</b> <b>Village/Kelurahan</b>	<b>2023</b>
(1)	(2)
Langkai	171
Kampung Dalam	85
Kampung Rempak	301
Tumang	135
Merempan Hulu	95
Rawang Air Putih	133
Suak Lanjut	143
Buantan Besar	143
<b>Siak</b>	<b>1.206</b>

Sumber/Source: Kantor Camat siak/Siak District Office



05

**PERTANIAN  
AGRICULTURE**

<https://siakkab.bps.go.id>





## PENJELASAN TEKNIS

### 1. Tanaman sayuran dan buah-buahan semusim

**Tanaman sayuran semusim** adalah tanaman sumber vitamin, garam mineral dan lain-lain yang dikonsumsi dari bagian tanaman yang berupa daun, bunga, buah, dan umbinya, yang berumur kurang dari satu tahun.

**Tanaman buah-buahan semusim** adalah tanaman sumber vitamin, garam mineral, dan lain-lain yang dikonsumsi dari bagian tanaman yang berupa buah, berumur kurang dari satu tahun, tidak berbentuk pohon/rumpun tetapi menjalar dan berbatang lunak.

### 2. Tanaman buah-buahan dan sayuran tahunan

**Tanaman buah-buahan tahunan** adalah tanaman sumber vitamin, garam mineral, dan lain-lain yang dikonsumsi dari bagian tanaman yang berupa buah dan merupakan tanaman tahunan.

**Tanaman sayuran tahunan** adalah tanaman sumber vitamin, garam mineral, dan lain-lain yang dikonsumsi dari bagian tanaman yang berupa daun dan atau buah yang berumur lebih dari satu

## TECHNICAL NOTES

### 1. *Seasonal vegetable and fruit plants.*

*Seasonal vegetable plants are plants which are the sources of vitamin, mineral salt, etc, consumed from the part of the plant in the form of leaf, flower, fruit, and root with the age of less than one year.*

*Seasonal fruit plants are plants which are the sources of vitamin, mineral salt, etc, consumed from the part of the plant in the form of fruits. These plants are creeps with the age of less than one year.*

### 2. *Annual fruit and vegetable plants.*

*Annual fruit plants are plants which are the sources of vitamin, contained mineral salt, etc, consumed from the part of plant in the form of fruit and more than one year of age.*

*Annual vegetable plants are plants which are the sources of vitamin, contained mineral salt, etc, consumed from the part of the plant in the form of vegetable and more than one year of age.*

tahun.

3. **Tanaman biofarmaka** adalah tanaman yang bermanfaat untuk obat-obatan, kosmetik, dan kesehatan yang dikonsumsi atau digunakan dari bagian-bagian tanaman seperti daun, batang, buah, umbi (rimpang) ataupun akar.
4. **Tanaman hias** adalah tanaman yang mempunyai nilai keindahan baik bentuk, warna daun, tajuk maupun bunganya, sering digunakan untuk penghias pekarangan dan lain sebagainya.
5. **Luas panen tanaman hortikultura** adalah luas tanaman sayuran, buah-buahan, biofarmaka, dan tanaman hias yang diambil hasilnya/dipanen pada periode pelaporan.
6. **Luas panen untuk tanaman sayuran** adalah luas tanaman yang dipanen sekaligus/habis/dibongkar dan luas tanaman yang dipanen berkali-kali (lebih dari satu kali)/belum habis.
3. **Medicinal plants** are plants which are useful for medicine. It is consumed from part of the plant such as leaf, flower, fruit, tuber, and root.
4. **Ornamental plants** are plants which have a beauty value, either in shape, colour of leaf or crown of flower, and they are often used as a yard decorator.
5. **Harvested area of horticulture** is area which vegetable, fruit, medicinal and ornamental plant of crop harvested during the period of report.
6. **Harvested area of vegetables** is area of entirely plant harvested/demolished and plant harvested several times/undemolished.

**Tanaman yang dipanen sekaligus/ habis/dibongkar** adalah tanaman yang sehabis panen langsung dibongkar/dicabut, terdiri dari bawang merah, bawang putih, bawang daun, kentang, kol/kubis kembang kol, petsai/sawi, wortel, lobak, dan

**Entirely plants harvested/demolished** are plants usually harvested once and demolished to be substituted by other plants, consisting of: shallots, garlic, leeks, potato, cabbage, cauli flower mustard green, carrots, chinese radish, and red kidney beans.



kacang merah.

**Tanaman yang dipanen berkali-kali** (lebih dari satu kali)/belum habis adalah tanaman yang pemanenannya lebih dari satu kali dan biasanya dibongkar apabila panen terakhir sudah tidak memadai lagi, terdiri dari: kacang panjang, cabe besar, cabe rawit, jamur, tomat, terung, buncis, ketimun, labu siam, kangkung, bayam, melon, semangka, dan blewah.

**7. Produksi hortikultura** adalah hasil menurut bentuk produk dari setiap tanaman sayuran, buahbuahan, biofarmaka dan tanaman hias yang diambil berdasarkan luas yang dipanen/ tanaman yang menghasilkan pada bulan/triwulan laporan.

***Plants harvested several times/ undemolished** are plants usually harvested more than once and demolished in the case that the last harvest was economically not profitable. They consist of : yard long beans, chili, small chili, mushroom, tomatoes, egg plant, french beans, cucumber, pumpkin/ chajota, swamp cabbage, spinach, melon, watermelon, and blewah*

**7. Horticulture production** is the standard production quantity form of vegetable, fruit, medicinal and ornamental plant based on harvested area/the number of production plants reported monthly/quarterly

## ULASAN

Pada tahun 2023, Tanaman Sayuran dan Buah-Buahan semusim terbanyak adalah Cabai Keriting dengan produksi sebesar 2.392 kuintal dan belum terdapat nya tanaman hias di Kecamatan Siak.

Untuk produksi buah-buahan dan sayuran tahunan terbanyak adalah pisang sebesar 2.704 kuintal.

## DESCRIPTION

*In 2023, the most seasonal vegetable and fruit crops are curly chilies with a production of 2.392 quintals and there are no ornamental plants in Siak Subdistrict*

*For the annual production of fruits and vegetables the most are banana at 2.704 quintals.*



Sumber/Source : Badan Pusat Statistik, Statistik Pertanian Hortikultura SPH-TBF/BPS-Statistics Indonesia, Agricultural Statistic for Horticulture SPH-TBF

**Gambar** 5.1  
**Figures**

**Produksi Tanaman Biofarmaka Menurut Jenis Tanaman di Kecamatan Siak (kg), 2023**  
**Production of Medicinal Plants by Kind of Plant in Siak District (kg),2023**



**Tabel** 5.1  
**Table**

**Luas Panen Tanaman Sayuran dan Buah-buahan Semusim Menurut Jenis Tanaman di Kecamatan Siak (ha), 2020–2023**  
**Harvested Area of Seasonal Vegetables and Fruits by Kind of Plant in Siak District (ha), 2020–2023**

Jenis Tanaman Kind of Plants	2020	2021	2022	2023
(1)	(2)	(3)	(4)	(5)
<b>Sayuran/Vegetables:</b>				
Bawang Merah/ <i>Shallots</i>	2	-	-	6
Cabai Besar/TW/Teropong <i>Chili/Big Chili</i>	8	3	1	-
Cabai Keiting <i>Curly Chili</i>	-	4	6	9
Cabai Rawit <i>Chili/Cayenne Pepper</i>	5	5	1	2
Kentang/ <i>Potato</i>	-	-	-	-
Kubis/ <i>Cabbage</i>	-	-	-	-
Tomat/ <i>Tomato</i>	-	-	-	-
Bawang Putih/ <i>Garlic</i>	-	-	-	-
<b>Buah–buahan/Fruits:</b>				
Semangka	29	10	13	12
Melon	2	1	1	1

Sumber/Source: Badan Pusat Statistik, Statistik Pertanian Hortikultura SPH-SBS/BPS-Statistics Indonesia, *Agricultural Statistic for Horticulture SPH-SBS*

**Tabel** 5.2  
**Table**

**Produksi Tanaman Sayuran dan Buah-buahan Semusim Menurut Jenis Tanaman di Kecamatan Siak (kuintal), 2020–2023**

***Production of Seasonal Vegetables and Fruits by Kind of Plant in Siak District (quintal), 2020–2023***

Jenis Tanaman Kind of Plants	2020	2021	2022	2023
(1)	(2)	(3)	(4)	(5)
<b>Sayuran/Vegetables:</b>				
Bawang Merah/ <i>Shallots</i>	50	-	-	337
Cabai Besar/TW/Teropong <i>Chili/Big Chili</i>	1.811	567	57	22
Cabai Keiting <i>Curly Chili</i>	-	652	1.236	2.392
Cabai Rawit <i>Chili/Cayenne Pepper</i>	1.139	754	271	366
Kentang/ <i>Potato</i>	-	-	-	-
Kubis/ <i>Cabbage</i>	-	-	-	-
Tomat/ <i>Tomato</i>	-	-	-	-
Bawang Putih/ <i>Garlic</i>	-	-	-	-
<b>Buah–buahan/Fruits:</b>				
Semangka	19.597	2.336	2.987	...
Melon	615	232	147	...

Sumber/Source: Badan Pusat Statistik, Statistik Pertanian Hortikultura SPH-SBS/BPS-Statistics Indonesia, *Agricultural Statistic for Horticulture SPH-SBS*

**Tabel** 5.3  
**Table**

**Luas Panen Tanaman Biofarmaka Menurut Jenis Tanaman di Kecamatan Siak (m<sup>2</sup>), 2020–2023**  
**Harvested Area of Medicinal Plants by Kind of Plant in Siak District (m<sup>2</sup>), 2020–2023**

Jenis Tanaman Kind of Plants	2020	2021	2022	2023
(1)	(2)	(3)	(4)	(5)
Jaje/Ginger	70	73	175	355
Laos/Lengkuas/Galanga	94	83	154	246
Kencur/East Indian Galangal	60	62	167	261
Kunyit/Turmeric	89	84	141	261

Sumber/Source: Badan Pusat Statistik, Statistik Pertanian Hortikultura SPH-TBF/BPS-Statistics Indonesia, Agricultural Statistic for Horticulture SPH-TBF

**Tabel 5.4** **Produksi Tanaman Biofarmaka Menurut Jenis Tanaman di Kecamatan Siak (kg), 2020–2023**  
**Table** **Production of Medicinal Plants by Kind of Plant in Siak District (kg), 2020–2023**

Jenis Tanaman Kind of Plants	2020	2021	2022	2023
(1)	(2)	(3)	(4)	(5)
Jahe/Ginger	38	40	91	184
Laos/Lengkuas/Galanga	67	80	119	165
Kencur/East Indian Galangal	40	48	149	175
Kunyit/Turmeric	70	75	126	234

Sumber/Source: Badan Pusat Statistik, Statistik Pertanian Hortikultura SPH-TBF/BPS-Statistics Indonesia, Agricultural Statistic for Horticulture SPH-TBF



**Tabel** 5.5  
**Table**

**Luas Panen Tanaman Hias Menurut Jenis Tanaman di Kecamatan Siak (m<sup>2</sup>), 2020–2023**  
**Harvested Area of Ornamental Plants by Kind of Plant in Siak District (m<sup>2</sup>), 2020–2023**

Jenis Tanaman <i>Kind of Plants</i>	2020	2021	2022	2023
(1)	(2)	(3)	(4)	(5)
Anggrek Pot/ <i>Pot Orchid</i>	-	-	-	-
Anggrek Potong/ <i>Cut Orchid</i>	-	-	-	-
Krisan/ <i>Chrysantemum</i>	-	-	-	-
Mawar/ <i>Rose</i>	-	-	-	-
Sedap Malam/ <i>Tuberose</i>	-	-	-	-

Sumber/*Source*: Badan Pusat Statistik, Statistik Pertanian Hortikultura SPH-TH/BPS-*Statistics Indonesia, Agricultural Statistik for Horticulture SPH-TH*

**Tabel**  
**Table** 5.6

**Produksi Tanaman Hias Menurut Jenis Tanaman di  
Kecamatan Siak (tangkai), 2020–2023**  
*Production of Ornamental Plants by Kind of Plant n Siak  
District (stalks), 2020–2023*

Jenis Tanaman <i>Kind of Plants</i>	2020	2021	2022	2023
(1)	(2)	(3)	(4)	(5)
Anggrek Pot/ <i>Pot Orchid</i>	-	-	-	-
Anggrek Potong/ <i>Cut Orchid</i>	-	-	-	-
Krisan/ <i>Chrysantemum</i>	-	-	-	-
Mawar/ <i>Rose</i>	-	-	-	-
Sedap Malam/ <i>Tuberose</i>	-	-	-	-

Sumber/*Source*: Badan Pusat Statistik, Statistik Pertanian Hortikultura SPH-TH/BPS-*Statistics Indonesia, Agricultural Statistik for Horticulture SPH-TH*

**Tabel** 5.7  
**Table**

**Produksi Buah-Buahan dan Sayuran Tahunan Menurut Jenis Tanaman di Kecamatan Siak (kuintal), 2020–2023**  
**Production of Annual Fruits and Vegetables by Kind of Plant in Siak District (quintal), 2020–2023**

Jenis Tanaman <i>Kind of Plants</i>	2020	2021	2022	2023
(1)	(2)	(3)	(4)	(5)
<b>Buah–Buahan/Fruits:</b>				
Mangga/ <i>Mango</i>	916	1.516	428	432
Durian/ <i>Durian</i>	51	235	95	14
Jeruk Siam/ <i>Kepron/Orange/Tangerine</i>	124	308	22	6
Pisang/ <i>Banana</i>	814	2.568	3.394	2.704
Pepaya/ <i>Papaya</i>	422	636	1.099	224
Salak/ <i>Snakefruit</i>	6	2	-	-

Sumber/*Source*: Badan Pusat Statistik, Statistik Pertanian Hortikultura SPH-BST/*BPS-Statistics Indonesia, Agricultural Statistic for Horticulture SPH-BST*



06

**PARIWISATA, TRANSPORTASI, DAN KOMUNIKASI**  
***TOURISM, TRANSPORTATION, AND COMMUNICATION***





## PENJELASAN TEKNIS

1. **Usaha penyediaan** akomodasi adalah usaha yang menyediakan pelayanan penginapan yang dapat dilengkapi dengan pelayanan pariwisata lainnya. Usaha penyediaan akomodasi dapat berupa hotel, vila, pondok wisata, bumi perkemahan, persinggahan karavan, dan akomodasi lainnya yang digunakan untuk tujuan pariwisata.
2. **Kantor Pos** adalah tempat pemberi pelayanan komunikasi tertulis dan atau surat elektronik, layanan paket, layanan logistik, layanan transaksi keuangan, dan layanan keagenan pos untuk kepentingan umum. Rumah pos berfungsi sama seperti kantor pos dan kantor pos pembantu, bedanya rumah pos biasanya terletak di daerah terpencil.
3. **Telekomunikasi** adalah setiap pemancaran, pengiriman dan atau penerimaan dari setiap informasi dalam bentuk tandatanda, isyarat, tulisan, gambar, suara, dan bunyi melalui sistem kawat, optik, radio, atau sistem elektromagnetik lainnya.
4. **Jaringan telekomunikasi** adalah rangkaian perangkat telekomunikasi dan kelengkapannya yang digunakan dalam bertelekomunikasi

## TECHNICAL NOTES

1. **The business of providing accommodation** is a business that provides specialty services that can be equipped with other tourism services. It includes hotel, villa, cottage, camping, caravan stop, and other accommodation that are used for tourism purposes.
2. **Post Office** is a service provider facility of written communication and or electronic mail, parcel service, logistics services, financial transaction services, and postal services to the public. Postal house has the same function as the post office and subsidiary of post office, the difference is that postal house is usually located in remote areas.
3. **Telecommunication** includes every transmitting, delivering and or receiving from every information of marking, signal, article, picture, sound and voice through strand of wire system, optic, radio, or other electromagnetic system.
4. **Telecommunication networkis** peripheral network of telecommunication and its equipment used in the means of telecommunication.

5. **Hotel** adalah jenis akomodasi yang menggunakan sebagian atau keseluruhan bangunan untuk jasa pelayanan penginapan, penyedia makanan dan minuman serta jasa lainnya (seperti restoran, binatu, dll) bagi masyarakat umum yang dikelola secara komersial dengan izin usaha sebagai hotel.
6. **Penginapan (hostel/motel/losmen/wisma)** adalah jenis akomodasi yang menggunakan sebagian atau keseluruhan bangunan untuk jasa pelayanan penginapan bagi umum, biasanya tanpa fasilitas pelayanan makan minum yang dikelola secara komersial dengan izin usaha bukan hotel. Yang dicatat mencakup hostel, motel, matel, bumi perkemahan, pondok wisata, losmen, wisma, dan sejenisnya.
7. **Trayek angkutan** adalah lintasan/rute/jalur angkutan umum untuk pelayanan jasa angkutan orang atau orang dan barang yang mempunyai asal, tujuan, dan lintasan perjalanan yang tetap. Tidak termasuk hanya mengangkut barang saja.
8. **BTS** adalah alat yang berfungsi sebagai pengirim dan penerima (transceiver) sinyal komunikasi Seluler.
5. **A hotel** is a type of accommodation that uses part or all of a building for lodging services, providing food and beverages and other services (such as restaurants, laundries, etc.) for the general public which is managed commercially with a business license as a hotel.
6. **Lodging (hostel/motel/inn/guesthouse)** is a type of accommodation that uses part or all of a building for public lodging services, usually without food and beverage service facilities that are managed commercially with a non-hotel business license. Those recorded include hostels, motels, matels, campsites, tourist cottages, inns, guest houses, and the like.
7. **A transportation route** is a public transportation route/lane for the transportation of people or people and goods that have a fixed origin, destination, and travel route. It does not include only transporting goods.
8. **BTS** is a tool that functions as a transmitter and receiver (transceiver) of cellular communication signals.



9. **Operator layanan komunikasi telepon seluler/handphone** adalah operator yang mengusahakan jaringan layanan komunikasi telepon seluler/handphone.
10. **Sinyal telepon seluler** adalah besaran elektromagnetik yang berubah dalam ruang dan waktu dengan membawa informasi yang memberikan konfirmasi bahwa layanan telepon seluler sudah tersedia.
11. **Sinyal internet telepon seluler** merupakan jaringan sistem data paket internet dengan kecepatan transfer data tertentu
9. **Mobile phone/cell phone communication service operators** are operators who provide mobile phone/cell phone communication service networks.
10. **A mobile phone signal** is an electromagnetic quantity that changes in space and time by carrying information that confirms that mobile phone services are available.
11. **A mobile phone internet signal** is a packet data system network with a certain data transfer speed

**ULASAN**

**DESCRIPTION**

Peranan sektor transportasi dan komunikasi sangat penting dalam pembangunan karena merupakan penunjang bagi kelancaran pembangunan pada sektor lainnya

*The role of transportation and communications sector is very important in the regional development because it improves other sectors development.*

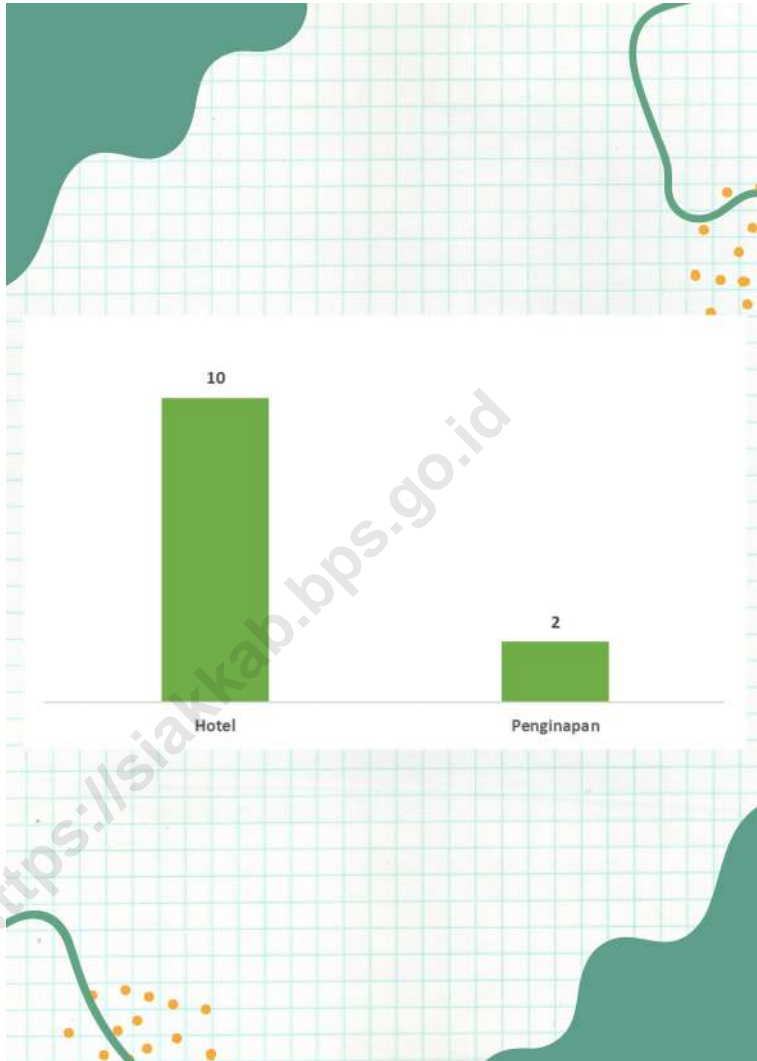
Sarana angkutan darat merupakan akses yang dapat menuju Kecamatan Siak.

*Land transportation is a means of access to Siak District.*

Mayoritas di Kecamatan Siak sudah memiliki menara seluler di masing-masing Desa serta kualitas Jaringan rata-rata sudah 4G/LTE.

*The majority in Siak Subdistrict already have cellular towers in each village and the average network quality has reached 4G/LTE.*

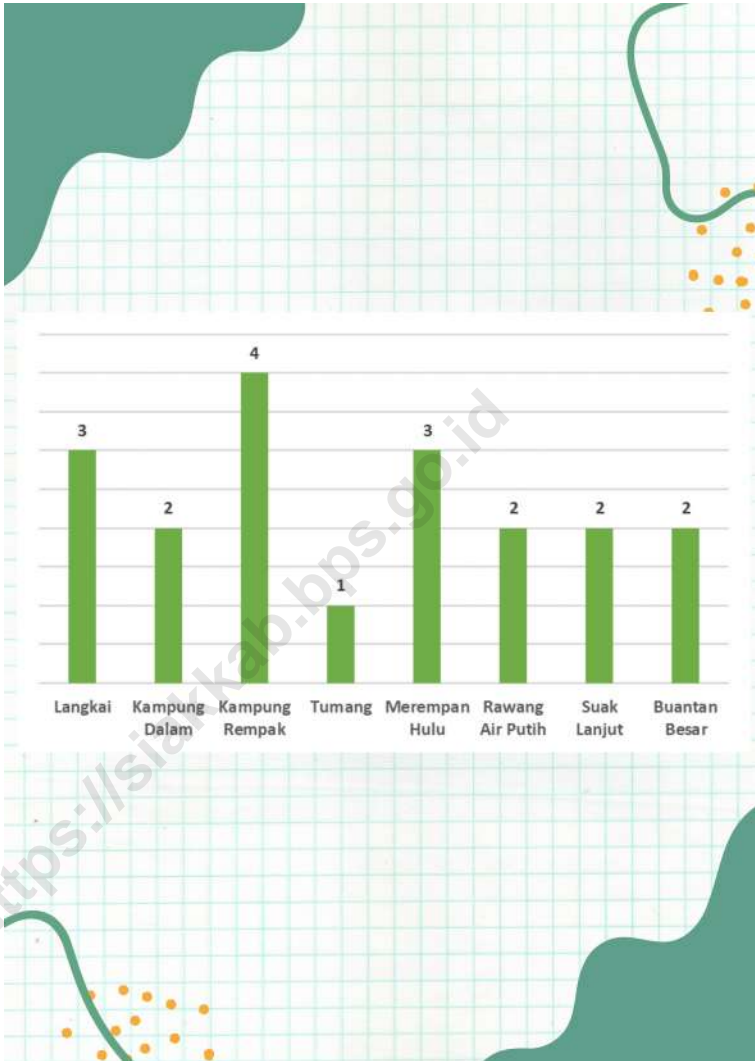
<https://siakkab.bps.go.id>



Sumber/Source : Kantor Camat siak/Siak District Office

**Gambar** 6.1  
**Figures**

**Jumlah Sarana Akomodasi Menurut di Kecamatan Siak**  
**Number of Accomodation Facilities in Siak District, 2023**



Sumber/Source : Kantor Camat siak/Siak District Office

**Gambar** 6.2  
**Figures**

**Jumlah Menara Telepon seluler di Kecamatan Siak**  
**Number of Base Transceiver Station (BTS) in Siak**

## 6.1 PARIWISATA TOURISM

**Tabel 6.1.1** Jumlah Sarana Akomodasi Menurut Desa/Kelurahan dan Jenis Akomodasi di Kecamatan Siak, 2023  
*Number of Accomodation Facilities by Villages/Kelurahan and Type of Accomodation in Siak District, 2023*

Desa/Kelurahan Village/Kelurahan	Hotel	Penginapan Inn
(1)	(2)	(3)
Langkai	-	-
Kampung Dalam	8	-
Kampung Rempak	2	2
Tumang	-	-
Merempan Hulu	-	-
Rawang Air Putih	-	-
Suak Lanjut	-	-
Buantan Besar	-	-
<b>Siak</b>	<b>10</b>	<b>2</b>

Sumber/Source: Kantor Camat siak/Siak District Office

## 6.2 TRANSPORTASI TRANSPORTATION

**Tabel 6.2.1** Prasarana dan Sarana Transportasi Antardesa/Kelurahan Menurut Desa/Kelurahan di Kecamatan Siak, 2021  
*Inter-Villages/Kelurahan Transportation Infrastructure and Facilities by Villages/Kelurahan in Siak District, 2021*

<b>Desa/Kelurahan</b> <i>Village/Kelurahan</i>	<b>Jenis Prasarana Transportasi</b> <i>Type of Transportation Infrastructure</i>	<b>Keberadaan Angkutan Umum</b> <i>Availability of Public Transportation</i>
(1)	(2)	(3)
Langkai	Darat	tidak ada angkutan umum
Kampung Dalam	Darat	tidak ada angkutan umum
Kampung Rempak	Darat	tidak ada angkutan umum
Tumang	Darat	tidak ada angkutan umum
Merempan Hulu	Darat dan air	tidak ada angkutan umum
Rawang Air Putih	Darat	tidak ada angkutan umum
Suak Lanjut	Darat	tidak ada angkutan umum
Buantan Besar	Darat	tidak ada angkutan umum

Lanjutan Tabel/*Continued Table 6.2.1*

<b>Desa/Kelurahan Village/Kelurahan</b>	<b>Jenis Permukaan Jalan Darat Terluas Type of The Widest Road Surface</b>	<b>Dapat Dilalui Kendaraan Bermotor Roda 4 atau Lebih Passable by Vehicle with 4 or more Wheels</b>
(1)	(4)	(5)
Langkai	Aspal/beton	Sepanjang tahun
Kampung Dalam	Aspal/beton	Sepanjang tahun
Kampung Rempak	Aspal/beton	Sepanjang tahun
Tumang	Aspal/beton	Sepanjang tahun
Merempan Hulu	Aspal/beton	Sepanjang tahun
Rawang Air Putih	Aspal/beton	Sepanjang tahun
Suak Lanjut	Aspal/beton	Sepanjang tahun
Buantan Besar	Aspal/beton	Sepanjang tahun

Catatan/Note: Ketersediaan data terakhir tahun 2021/Last data availability on 2021

Sumber/Source: Badan Pusat Statistik, Pendataan Potensi Desa (Podes)/BPS-Statistics Indonesia, Village Potential Data Collecting

### 6.3 KOMUNIKASI COMMUNICATION

**Tabel 6.3.1 Keberadaan Kantor Pos/Pos Pembantu/Rumah Pos, Pos Keliling, dan Perusahaan/Agen Jasa Ekspedisi Swasta Menurut Desa/Kelurahan di Kecamatan Siak, 2023**  
*Number of Post Office/Subsidiary of Post Office, Mobile Portal Service, Private Expedition Service Company by Villages/Kelurahan in Siak District, 2023*

Desa/Kelurahan <i>Village/Kelurahan</i>	Kantor Pos/Pos Pembantu/Rumah Pos <i>Post Office/Subsidiary of Post Office</i>	Pos Keliling <i>Mobile Portal Service</i>	Perusahaan/Agen Jasa Ekspedisi Swasta <i>Private Expedition Service Company</i>
(1)	(2)	(3)	(4)
Langkai	Tidak Ada	Tidak Ada	Tidak Ada
Kampung Dalam	Tidak Ada	Tidak Ada	Beroperasi
Kampung Rempak	Tidak Ada	Tidak Ada	Beroperasi
Tumang	Tidak Ada	Tidak Ada	Tidak Ada
Merempan Hulu	Tidak Ada	Tidak Ada	Tidak Ada
Rawang Air Putih	Beroperasi	Tidak Ada	Tidak Ada
Suak Lanjut	Beroperasi	Beroperasi	Tidak Ada
Buantan Besar	Tidak Ada	Tidak Ada	Tidak Ada
<b>Siak</b>	Beroperasi	Beroperasi	Beroperasi

Sumber/Source: Kantor Camat siak/Siak District Office



**Tabel**  
**Table** 6.3.2

**Jumlah Menara Telepon seluler dan Operator Layanan Komunikasi Telepon Seluler Menurut Desa/Kelurahan di Kecamatan Siak, 2023**  
**Number of Base Transceiver Station (BTS) and Cellular Phone Communication Service Operators by Villages/ Kelurahan in Siak District, 2023**

<b>Desa/Kelurahan</b> <b>Village/Kelurahan</b>	<b>Jumlah Menara Telepon seluler</b> <b>Number of Base Transceiver Station (BTS)</b>	<b>Jumlah Operator Layanan Komunikasi Telepon Seluler</b> <b>Cellular Phone Communication Service Operators</b>
(1)	(2)	(3)
Langkai	3	4
Kampung Dalam	2	5
Kampung Rempak	4	5
Tumang	1	2
Merempan Hulu	3	4
Rawang Air Putih	2	4
Suak Lanjut	2	4
Buantan Besar	2	3
<b>Siak</b>	<b>19</b>	<b>5</b>

Sumber/Source: Kantor Camat siak/Siak District Office

**Tabel**  
**Table** 6.3.3

**Kekuatan Sinyal Telepon Seluler dan Jenis Sinyal Internet  
Telepon Seluler Menurut Desa/Kelurahan di Kecamatan  
Siak, 2023**  
*The Strenght of Celular Phone Signal by Villages/Kelurahan  
in Siak District, 2023*

<b>Desa/Kelurahan Village/Kelurahan</b>	<b>Kekuatan Sinyal Telepon Seluler The Strenght of Celular Phone Signal</b>	<b>Jenis Sinyal Internet Telepon Seluler Type of Celular Phone Signal</b>
(1)	(2)	(3)
Langkai	Sangat Kuat	4G/LTE
Kampung Dalam	Sangat Kuat	4G/LTE
Kampung Rempak	Sangat Kuat	4G/LTE
Tumang	Kuat	4G/LTE
Merempan Hulu	Kuat	4G/LTE
Rawang Air Putih	Kuat	4G/LTE
Suak Lanjut	Sangat Kuat	4G/LTE
Buantan Besar	Kuat	4G/LTE

Sumber/Source: Kantor Camat siak/Siak District Office

07

**PERBANKAN, KOPERASI DAN PERDAGANGAN**  
***BANKING, COOPERATIVE AND TRADE***





## PENJELASAN TEKNIS

1. **Bank Umum** adalah Perusahaan perbankan yang kegiatan utamanya menghimpun dana masyarakat dalam bentuk giro, deposito dan tabungan serta menyalurkan kembali dananya dalam bentuk kredit
2. **Bank Swasta** adalah lembaga keuangan bank dimana saham demi sahamnya dimiliki oleh pihak swasta pemegang saham serta didirikan oleh beberapa orang yang bertindak sebagai pemegang saham atau pendiri perbankan
3. **Bank Pengkreditan Rakyat** adalah Perusahaan / usaha perbankan yang hanya menerima simpanan dalam bentuk tabungan serta memberikan kredit berskala kecil dalam jangka pendek kepada masyarakat dalam wilayah kerja tertentu yang umumnya bersifat lokal
4. **Koperasi** adalah organisasi ekonomi rakyat yang berwatak sosial, beranggotakan orang-orang atau badan hukum koperasi yang merupakan tata susunan ekonomi sebagai usaha bersama atas asas kekeluargaan.
5. **Kelompok pertokoan** adalah sejumlah toko yang terdiri dari minimal 10 toko dan

## TECHNICAL NOTES

1. **Commercial Bank** is a banking company whose main activity is to collect public funds in the form of demand deposits, deposits and savings and to redistribute the funds in the form of credit.
2. **Private Bank** is a bank financial institution where the shares are owned by private shareholders and founded by several people who act as shareholders or founders of the bank.
3. **Rural Credit Banks** are companies / banking businesses that only accept deposits in the form of savings and provide small-scale credit in the short term to the public in certain work areas which are generally local in nature.
4. **Cooperative** is a people's economic organization with a social character, consisting of people or cooperative legal entities which are an economic arrangement as a joint effort on the principle of kinship.
5. **A shopping group** is a number of shops consisting of at least 10 shops and grouped in one location.

mengelompok dalam satu lokasi.

6. **Pasar** adalah tempat pertemuan antara penjual dan pembeli barang dan jasa. Pasar dapat menggunakan bangunan yang bersifat permanen atau semi permanen ataupun tanpa bangunan
7. **Pasar dengan bangunan permanen** adalah pasar pada bangunan tetap yang memiliki lantai, atap, dan dinding permanen.
8. **Pasar dengan bangunan semi permanen** adalah pasar pada bangunan tetap yang memiliki lantai dan atap, tetapi tanpa dinding.
9. **Minimarket/swalayan** adalah sistem pelayanan mandiri, menjual berbagai jenis barang secara eceran, dan semua barang memiliki label harga, dengan luas bangunan kurang dari 400m<sup>2</sup>.
10. **Restoran** adalah suatu jenis usaha yang mempergunakan seluruh bangunan secara permanen untuk menyediakan jasa pangan yang pengolahan dan penyajiannya secara langsung di tempat sesuai dengan keinginan para pengguna jasa yang mempunyai ciri pembeli biasanya dikenakan pajak. Izin restoran dan kualifikasinya diberikan oleh Ditjen Pariwisata/
6. ***The market** is a meeting place between sellers and buyers of goods and services. Markets can use permanent or semi-permanent buildings or without buildings.*
7. ***A market with a permanent building** is a market in a permanent building that has a permanent floor, roof and walls.*
8. ***A market with a semi-permanent building** is a market in a permanent building that has a floor and roof, but without walls.*
9. ***Minimarket/supermarket** is a self-service system, selling various types of goods at retail, and all goods have price tags, with a building area of less than 400m<sup>2</sup>.*
10. ***A restaurant** is a type of business that uses the entire building permanently to provide food services that are processed and served directly on site according to the wishes of service users who have the characteristics of buyers who are usually taxed. Restaurant permits and qualifications are given by the Directorate General of Tourism/Local Parpostel Regional*

Kanwil Parpostel setempat.

Office.

- 11. Koperasi Unit Desa (KUD)** adalah suatu organisasi ekonomi yang bersifat sosial merupakan wadah bagi pengembangan berbagai kegiatan ekonomi masyarakat perdesaan yang diselenggarakan oleh dan untuk masyarakat itu sendiri.
  - 12. Koperasi Industri Kecil dan Kerajinan Rakyat (Kopinkra)** merupakan koperasi yang beranggotakan industri-industri kecil dan kerajinan rakyat yang ada di wilayah desa/kelurahan.
  - 13. Koperasi Simpan Pinjam (Kospin)** adalah koperasi yang bergerak di bidang simpanan dan pinjaman.
- 11. Village Unit Cooperative** is a social economic organization that is a forum for the development of various economic activities of rural communities organized by and for the community itself.
  - 12. Small Industry and Craft Cooperative** is a cooperative whose members are small industries and crafts in the village/sub-district area.
  - 13. Savings and Loan Cooperative** is a cooperative engaged in savings and loans.

## ULASAN

Pada tahun 2023, di Kecamatan Siak terdapat 6 Bank Umum Pemerintahan yang terletak di kelurahan Kampung Dalam dan Kampung Rempak, dan 2 Bank Perkreditan Rakyat di kelurahan Kampung Dalam .

Sarana perdagangan di Kecamatan Siak terdiri dari 12 Pertokoan, 6 Pasar, 26 Swalayan, dan 26 restaurant di Kecamatan Siak.

## DESCRIPTION

*In 2023, in Siak District there are 6 Government Commercial Banks located in the villages of Kampung Dalam and villages of Kampung Rempak, and also 2 Rural Bank in the villages of Kampung Dalam.*

*Trading facilities in Siak District consist of 3 shops, 4 markets, 9 supermarkets, and there are no restaurants in Siak District.*





Sumber/Source : Kantor Camat siak/Siak District Office

**Gambar** 7.1  
**Figures**

**Banyaknya Sarana Lembaga Keuangan Bank di Kecamatan Siak**  
**Number of Bank in Siak District**

**Tabel** 7.1  
**Table**

**Banyaknya Sarana Lembaga Keuangan Bank Menurut Desa/Kelurahan dan Jenis Bank di Kecamatan Siak, 2023**  
**Number of Bank by Villages/Kelurahan and Type of Bank in Siak District, 2023**

<b>Desa/Kelurahan Village/Kelurahan</b>	<b>Bank Umum Pemerintah Government Bank</b>	<b>Bank Umum Swasta Private Bank</b>	<b>Bank Perkreditan Rakyat (BPR) Rural Bank</b>
(1)	(2)	(3)	(4)
Langkai	-	-	-
Kampung Dalam	5	-	2
Kampung Rempak	1	-	-
Tumang	-	-	-
Merempan Hulu	-	-	-
Rawang Air Putih	-	-	-
Suak Lanjut	-	-	-
Buantan Besar	-	-	-
<b>Siak</b>	<b>6</b>	<b>-</b>	<b>2</b>

Sumber/Source: Kantor Camat siak/Siak District Office

**Tabel** 7.2  
**Table**

**Banyaknya Koperasi Aktif Menurut Menurut Desa/  
Kelurahan dan Jenis Koperasi di Kecamatan Siak, 2023**  
*Number of Cooperative by Villages/Kelurahan and Type of  
Cooperative in Siak District, 2023*

<b>Desa/Kelurahan</b> <i>Village/Kelurahan</i>	<b>Koperasi Unit Desa (KUD)</b> <i>Village Cooperative Unit</i>	<b>Koperasi Industri Kecil dan Kerajinan Rakyat (Kopinkra)</b> <i>Small Industry and Citizen Handicraft Cooperative</i>
(1)	(2)	(3)
Langkai	-	-
Kampung Dalam	-	-
Kampung Rempak	-	-
Tumang	-	-
Merempan Hulu	-	-
Rawang Air Putih	-	-
Suak Lanjut	-	-
Buantan Besar	-	-
<b>Siak</b>	-	-

Lanjutan Tabel/*Continued Table 7.2*

<b>Desa/Kelurahan Village/Kelurahan</b>	<b>Koperasi Simpan Pinjam (Kospin) Savings and Loan Cooperative</b>	<b>Koperasi Lainnya Other Cooperative</b>
(1)	(4)	(5)
Langkai	-	-
Kampung Dalam	1	-
Kampung Rempak	-	-
Tumang	1	-
Merempan Hulu	-	-
Rawang Air Putih	1	-
Suak Lanjut	1	-
Buantan Besar	-	-
<b>Siak</b>	<b>4</b>	<b>-</b>

Sumber/*Source*: Kantor Camat siak/*Siak District Office*

**Tabel** 7.3  
**Table**

**Banyaknya Sarana Perdagangan Menurut Desa/Kelurahan dan Jenis Sarana Perdagangan di Kecamatan Siak, 2023**  
**Number of Trade Facilities by Villages/Kelurahan and Type of Trade Facilities in Siak District, 2023**

<b>Desa/Kelurahan Village/Kelurahan</b>	<b>Kelompok Pertokoan Shopping Complexs</b>	<b>Pasar dengan Bangunan Permanen Markets in Permanent Building</b>	<b>Pasar dengan Bangunan Semi Permanen Market in Semi Permanent Building</b>
(1)	(2)	(3)	(4)
Langkai	-	-	-
Kampung Dalam	6	2	-
Kampung Rempak	6	-	-
Tumang	-	-	1
Merempan Hulu	-	-	-
Rawang Air Putih	-	-	-
Suak Lanjut	-	1	-
Buantan Besar	-	-	-
<b>Siak</b>	12	3	1

Lanjutan Tabel/*Continued Table 7.3*

<b>Desa/Kelurahan Village/Kelurahan</b>	<b>Pasar tanpa Bangunan Market without Permanent Building</b>	<b>Mini Market/ Swalayan/ Supermarket Mini Market/Swalayan/ Supermarket</b>	<b>Restoran/ Rumah Makan Restaurant/ Food Stall</b>
(1)	(5)	(6)	(7)
Langkai	1	-	-
Kampung Dalam	-	15	14
Kampung Rempak	-	11	7
Tumang	-	-	-
Merempan Hulu	1	-	-
Rawang Air Putih	-	-	-
Suak Lanjut	-	-	-
Buantan Besar	-	-	-
<b>Siak</b>	<b>2</b>	<b>26</b>	<b>21</b>

Sumber/*Source*: Kantor Camat Siak/*Siak District Office*

**DAFTAR PUSTAKA/BIBLIOGRAPHY**

- Direktorat Jenderal Hortikultura & Badan Pusat Statistik. 2022. *Pedoman Statistik Pertanian Hortikultura (SPH)*. Jakarta: Kementerian Pertanian.
- Direktorat Statistik Ketahanan Sosial. 2021. *Buku 3: Konsep dan Definisi Podes 2021*. Jakarta: Badan Pusat Statistik.

<https://siakkab.bps.go.id>







**ST 2023**  
SENSUS PERTANIAN

**BerAKHLAK**  
Berorientasi Pelayanan Asuntabel Kompeten  
Harmonis Loyal Adaptif Kolaboratif

**#bangga  
melayani  
bangsa**

# DATA

MENCERDASKAN BANGSA

— *Enlighten The Nation* —



**BADAN PUSAT STATISTIK  
KABUPATEN SIAK  
BPS-STATISTICS SIAK REGENCY**

Jl. Komplek Perkantoran Sungai Betung, Siak Sri Indrapura  
Telp/Fax.: (0764)2170001  
Homepage: <http://siakkab.bps.go.id>, E-mail: [bps1405@bps.go.id](mailto:bps1405@bps.go.id)

ISSN 2597-5617

