

# KECAMATAN PINO RAYA DALAM ANGKA *PINO RAYA SUBDISTRICT IN FIGURES* 2023



# KECAMATAN PINO RAYA DALAM ANGKA *PINO RAYA SUBDISTRICT IN FIGURES* 2023



**KECAMATAN PINO RAYA DALAM ANGKA**  
***Pino Raya Subdistrict in Figures***  
**2023**

ISSN: 2598-7100

No. Publikasi/*Publication Number*: 17010.2315

Katalog /*Catalog*: 1102001. 1701061

Ukuran Buku/*Book Size*: 14,8 cm x 21 cm

Jumlah Halaman/*Number of Pages* : xxiv + 56 hal/*pages*

Naskah/*Manuscript*:

BPS Kabupaten Bengkulu Selatan

*BPS-Statistics of Bengkulu Selatan*

Penyunting/*Editor*:

BPS Kabupaten Bengkulu Selatan

*BPS-Statistics of Bengkulu Selatan*

Desain Kover/*Cover Design*:

BPS Bengkulu Selatan

*BPS-Statistics of Bengkulu Selatan*

Ilustrasi Kover/*Cover Illustration*:

Diterbitkan oleh/*Published by*:

©BPS Kabupaten Bengkulu Selatan/*BPS-Statistics of Bengkulu Selatan*

Dicetak oleh/*Printed by*:

-

Dilarang mengumumkan, mendistribusikan, mengomunikasikan, dan/atau menggandakan sebagian atau seluruh isi buku ini untuk tujuan komersil tanpa izin tertulis dari Badan Pusat Statistik Kabupaten Bengkulu Selatan.

*Prohibited to announce, distribute, communicate, and/or copy part or all of this book for commercial purpose without permission from BPS-Statistics Indonesia of Bengkulu Selatan Regency.*

## **TIM PENYUSUN/TEAM MEMBERS**

### **Pengarah/Director**

Mohammad Fathan Romdhoni, S.ST., M.Sc.

### **Penanggung Jawab/Persons in Charge**

Mohammad Fathan Romdhoni, S.ST., M.Sc.

### **Penyunting/Editors**

Ratu Kintan Karina A.P, S.Tr.Stat.

### **Pengolah Data dan Penulis Naskah/Data Processor and Writers**

Sirman Tohadi, A.Md.

### **Penata Letak/Layout Designers**

Ratu Kintan Karina A.P, S.Tr.Stat.

Alya Azzahra, S.Tr.Stat.



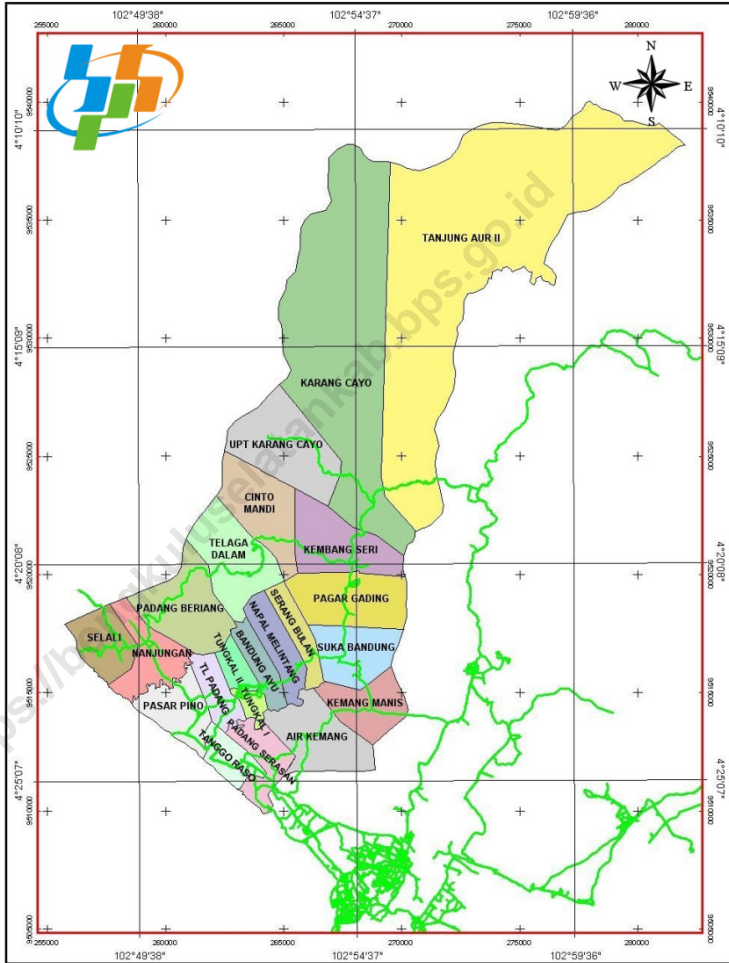
## **KONTRIBUTOR DATA/DATA CONTRIBUTORS**

1. *Badan Pusat Statistik/BPS-Statistics Indonesia*

<https://bengkuluselatan.kab.bps.go.id>



**PETA WILAYAH KECAMATAN PINO RAYA**  
**MAP OF PINO RAYA SUBDISTRICT**







**KEPALA BPS KABUPATEN BENGKULU SELATAN**  
***CHIEF STATISTICIAN OF BENGKULU SELATAN***



**MOHAMMAD FATHAN ROMDHONI, S.ST.,M.Sc.**





## KATA PENGANTAR

Kecamatan Pino Raya Dalam Angka 2023 merupakan publikasi tahunan yang diterbitkan oleh BPS Kabupaten Bengkulu Selatan. Disadari bahwa publikasi ini belum sepenuhnya memenuhi harapan pihak pemakai data khususnya para perencana, namun diharapkan dapat membantu melengkapi penyusunan rencana pembangunan di Kabupaten Bengkulu Selatan.

Publikasi ini dapat terwujud berkat kerja sama dan bantuan dari berbagai pihak baik instansi pemerintah maupun swasta. Kepada semua pihak yang telah memberikan bantuan disampaikan penghargaan dan terima kasih yang sebesar-besarnya.

Walaupun publikasi ini telah disiapkan sebaik-baiknya, namun disadari masih ada kekurangan dan kesalahan yang terjadi. Untuk perbaikan publikasi ini, tanggapan dan saran yang bersifat konstruktif dari para pemakai sangat diharapkan.

Pino Raya, September 2023

Kepala BPS  
Kabupaten Bengkulu Selatan



**MOHAMMAD FATHAN ROMDHONI, S.ST.,M.Sc.**



## **PREFACE**

*Pino Raya Subdistrict in Figures 2023 is an annual publication written by BPS Kabupaten Bengkulu Selatan. Honestly, this publication has not perfect yet and has not filled the user's hope, especially for the planners yet, but hopely it can help to equip compilation of development planning in this district.*

*This comprehensive publication has been made possible with the assistance and contribution from several governmental institutions and private organizations. To all parties who have been involved in the preparation of this publication, I would like to express my sincerest appreciation and gratitude.*

*Comments and constructive suggestions for the improvement of this publication are always welcome .*

*Pino Raya, September 2023*

*Chief Statistician of  
Kabupaten Bengkulu Selatan*



**MOHAMMAD FATHAN ROMDHONI, S.ST.,M.Sc.**

## DAFTAR ISI/CONTENTS

|   | Halaman<br><i>Page</i> |
|---|------------------------|
| Kata Pengantar/ <i>Preface</i> .....                                | xii                    |
| Daftar Isi/ <i>Contents</i> .....                                   | xiii                   |
| Daftar Tabel/ <i>List of Tables</i> .....                           | xv                     |
| Daftar Gambar/ <i>List of Figures</i> .....                         | xxi                    |
| Penjelasan Umum/ <i>Explanatory Notes</i> .....                     | xxiii                  |
| Daftar Singkatan/ <i>List of Abbreviation</i> .....                 | xxv                    |
| 1. Geografi dan Iklim/ <i>Geography and Climate</i> .....           | 1                      |
| 2. Pemerintahan/ <i>Government</i> .....                            | 11                     |
| 3. Penduduk/ <i>Population</i> .....                                | 19                     |
| 4. Sosial dan Kesejahteraan Rakyat/ <i>Social and Welfare</i> ..... | 29                     |
| 5. Pertanian/ <i>Agriculture</i> .....                              | 43                     |



## DAFTAR TABEL/LIST OF TABLES

|   | Halaman<br>Page |
|---|-----------------|
| <b>1. GEOGRAFI DAN IKLIM/GEOGRAPHY AND CLIMATE</b>  |                 |
| <b>1.1 KEADAAN GEOGRAFI<br/>GEOGRAPHY CONDITION</b>   |                 |
| 1.1.1 Luas Daerah Menurut Desa/Kelurahan<br>di Kecamatan Pino Raya, 2023<br><i>Total Area by Villages/Kelurahan in Pino Raya Subdistrict, 2023</i> .....  | 8               |
| 1.1.2 Jarak ke Ibukota Kecamatan dan Ibukota Kabupaten/Kota<br>Menurut Desa/Kelurahan di Kecamatan Pino Raya (km), 2023<br><i>Distance to the Subdistrict Capital and Regency/Municipal Capital<br/>by Villages/Kelurahan in Pino Raya Subdistrict (km), 2023</i> .....   | 9               |
| <b>2. PEMERINTAHAN/GOVERNMENT</b>   |                 |
| <b>2.1 WILAYAH ADMINISTRATIF<br/>ADMINISTRATIVE AREA</b>  |                 |
| 2.1.1 Jumlah Dusun Menurut Desa/Kelurahan<br>di Kecamatan Pino Raya , 2023<br><i>Number of Dusun by Villages<sup>1</sup>/Kelurahan in Pino Raya Subdistrict,<br/>2023</i> .....   | 18              |
| <b>3. PENDUDUK/POPULATION</b>   |                 |
| 3.1 Penduduk, Distribusi Persentase Penduduk, Kepadatan<br>Penduduk, Rasio Jenis Kelamin Penduduk Menurut<br>Desa/Kelurahan di Kecamatan Pino Raya, 2023<br><i>Population, Percentage Distribution of Population, Population<br/>Density, and Population Sex Ratio by Villages/Kelurahan in Pino<br/>Raya Subdistrict, 2023</i> ..... | 28              |
| 3.2 Jumlah Penduduk Menurut Kelompok Umur dan<br>Jenis Kelamin di Kecamatan Pino Raya, 2023<br><i>Population by Age Groups and Sex in Pino Raya Subdistrict, 2023</i> .....   | 30              |



|            |   |    |
|------------|---|----|
| <b>4.</b>  | <b>SOSIAL DAN KESEJAHTERAAN RAKYAT/SOCIAL AND WELFARE</b>   |    |
| <b>4.1</b> | <b>PENDIDIKAN<br/>EDUCATION</b>   |    |
| 4.1.1      | Banyaknya Desa <sup>1</sup> /Kelurahan yang Memiliki Fasilitas Sekolah Menurut Tingkat Pendidikan di Kecamatan Pino Raya, 2021–2023<br><i>Number of Villages<sup>1</sup>/Kelurahan Having Educational Facilities by Educational Level in Pino Raya Subdistrict, 2021–2023 .....</i> | 38 |
| 4.1.2      | Jumlah Sekolah Menurut Tingkat Pendidikan di Kecamatan Pino Raya, 2022/2023 dan 2023/2023<br><i>Number of Schools by Educational Level in Pino Raya Subdistrict, 2022/2023 and 2023/2023 .....</i>  | 39 |
| 4.1.3      | Jumlah Guru Menurut Tingkat Pendidikan di Kecamatan Pino Raya, 2022/2023 dan 2023/2023<br><i>Number of Teachers by Educational Level in Pino Raya Subdistrict, 2022/2023 and 2023/2023 .....</i>  | 40 |
| 4.1.4      | Jumlah Murid Menurut Tingkat Pendidikan di Kecamatan Pino Raya, 2022/2023 dan 2023/2023<br><i>Number of Pupils by Educational Level in Pino Raya Subdistrict, 2022/2023 and 2023/2023 .....</i>   | 41 |
| <b>4.2</b> | <b>KESEHATAN<br/>HEALTH</b>   |    |
| 4.2.1      | Banyaknya Desa <sup>1</sup> /Kelurahan yang Memiliki Sarana Kesehatan Menurut Jenis Sarana Kesehatan di Kecamatan Pino Raya, 2021–2023<br><i>Number of Villages<sup>1</sup>/Kelurahan Health Facilities by Type of Health Facilities in Pino Raya Subdistrict, 2021–2023 .....</i>  | 42 |
| <b>5.</b>  | <b>PERTANIAN/AGRICULTURE</b>  |    |
| 5.1        | Luas Panen Tanaman Sayuran dan Buah-buahan Semusim Menurut Jenis Tanaman di Kecamatan Pino Raya (ha), 2020–2023<br><i>Harvested Area of Seasonal Vegetables and Fruits by Kind of Plant in Pino Raya Subdistrict (ha), 2020–2023 .....</i>  | 66 |
| 5.2        | Produksi Tanaman Sayuran dan Buah-buahan Semusim Menurut Jenis Tanaman di Kecamatan Pino Raya (kuintal), 2020–2023  |    |

|     | Halaman<br>Page   |
|-----|---|
|     | <i>Production of Seasonal Vegetables and Fruits by Kind of Plant in Pino Raya Subdistrict (quintal), 2020–2023</i> ..... 67   |
| 5.3 | Luas Panen Tanaman Biofarmaka Menurut Jenis Tanaman di Kecamatan Pino Raya (m <sup>2</sup> ), 2020–2023<br><i>Harvested Area of Medicinal Plants by Kind of Plant in Pino Raya Subdistrict (m<sup>2</sup>), 2020–2023</i> ..... 68      |
| 5.4 | Produksi Tanaman Biofarmaka Menurut Jenis Tanaman di Kecamatan Pino Raya (kg), 2020–2023<br><i>Production of Medicinal Plants by Kind of Plant in Pino Raya Subdistrict (kg), 2020–2023</i> ..... 69                                    |
| 5.5 | Luas Panen Tanaman Hias Menurut Jenis Tanaman di Kecamatan Pino Raya (m <sup>2</sup> ), 2020–2023<br><i>Harvested Area of Ornamental Plants by Kind of Plant in Pino Raya Subdistrict (m<sup>2</sup>), 2020–2023</i> ..... 70           |
| 5.6 | Produksi Tanaman Hias Menurut Jenis Tanaman di Kecamatan Pino Raya (tangkai), 2020–2023<br><i>Production of Ornamental Plants by Kind of Plant n Pino Raya Subdistrict (stalks), 2020–2023</i> ..... 71                                 |
| 5.7 | Produksi Buah-Buahan dan Sayuran Tahunan Menurut Jenis Tanaman di Kecamatan Pino Raya (kuintal), 2020–2023<br><i>Production of Annual Fruits and Vegetables by Kind of Plant in Pino Raya Subdistrict (quintal), 2020–2023</i> ..... 72 |



## DAFTAR GAMBAR/LIST OF FIGURES

|     |  | Halaman<br>Page |
|-----|--|-----------------|
| 1.1 | Luas Daerah menurut Desa/Kelurahan (%), 2023<br>.....<br><i>Total Area by Village/Kelurahan (%), 2023.....</i>   | 6               |
| 1.2 | Jarak ke Ibukota Kecamatan Menurut Desa/<br>Kelurahan di Kecamatan XXX (km), 2023<br>.....<br><i>Distance to the Subdistrict Capital by Village/Kelurahan in XXX<br/>Subdistrict (km), 2023.....</i> | 7               |
| 2.1 | .....<br>.....   | 16              |
| 2.2 | .....<br>.....   | 17              |
| 3.1 | .....<br>.....   | 26              |
| 3.2 | .....<br>.....   | 27              |
| 4.1 | .....<br>.....   | 36              |
| 4.2 | .....<br>.....   | 37              |
| 5.1 | .....<br>.....   | 64              |
| 5.2 | .....<br>.....   | 65              |

|     |     |    |
|-----|-----|----|
| 6.1 | ... | 78 |
| 6.2 | ... | 79 |
| 7.1 | ... | 92 |
| 7.2 | ... | 93 |

<https://bengkuluselatankab.lps.go.id>

## PENJELASAN UMUM/EXPLANATORY NOTES

Tanda-tanda, satuan-satuan, dan lain-lainnya yang digunakan dalam publikasi ini adalah sebagai berikut:

*Symbols, measurement units, and acronyms which are used in this publication, are as follows:*

### 1. TANDA-TANDA/SYMBOLS

|   |       |
|---|-------|
| Data tidak tersedia/ <i>Data not available</i> .....                      | : ... |
| Tidak ada atau nol / <i>Null or zero</i> .....                            | : -   |
| Data dapat diabaikan/ <i>Data negligible</i> .....                        | : 0   |
| Tanda decimal/ <i>Decimal point</i> .....                                 | : ,   |
| Data tidak dapat ditampilkan/ <i>Not applicable</i> .....                 | : NA  |
| Angka estimasi/ <i>Estimated figures</i> .....                            | : e   |
| Angka diperbaiki/ <i>Revised figures</i> .....                            | : r   |
| Angka sementara/ <i>Preliminary figures</i> .....                         | : x   |
| Angka sangat sementara/ <i>Very preliminary figures</i> .....             | : xx  |
| Angka sangat sangat sementara/ <i>Very very preliminary figures</i> ..... | : xxx |

### 2. SATUAN/UNITS

|  |   |
|--|---|
| barel/ <i>barrel</i> .....                           | : 158,99 liter/ <i>litres</i> = 1/6,2898 m <sup>3</sup> |
| hektar (ha)/ <i>hectare (ha)</i> .....               | : 10 000 m <sup>2</sup>                                 |
| kilometer (km)/ <i>kilometres (km)</i> .....         | : 1 000 meter/ <i>meters (m)</i>                        |
| knot/ <i>knot</i> .....                              | : 1,8523 km/jam ( <i>km/hour</i> )                      |
| kuintal/ <i>quintal</i> .....                        | : 100 kg  |
| KWh .....  | : 1 000 Watt hour                                       |
| MWh .....  | : 1 000 KWh   |
| liter (untuk beras)/ <i>litre (for rice)</i> .....   | : 0,80 kg   |
| MMSCF .....  | : 1/35,3 m <sup>3</sup>                                 |
| metrik ton (m.ton)/ <i>metric ton (m. ton)</i> ..... | : 0,98421 long ton = 1 000 kg                           |
| ons/ <i>ounce</i> .....                              | : 28,31 gram/ <i>grams</i>                              |
| ton .....  | : 1 000 kg  |

Satuan lain: buah, dus, butir, helai/lembar, kaleng, batang, pulsa, ton kilometer (ton-km), jam, menit, persen (%).

*Other units: unit, pack, pieces, sheet, tin, pulse, ton-kilometres(ton-km), hour, minute, percent (%).*

Perbedaan angka di belakang koma disebabkan oleh pembulatan angka.

*The difference in decimal numbers is caused by rounding.*



## DAFTAR SINGKATAN/LIST OF ABBREVIATION

|           |   |
|-----------|---|
| SI        | : Stasiun Iklim/ <i>Climate Station</i>   |
| SMPK      | : Stasiun Meterologi Pertanian Khusus/ <i>Special Agricultural Meteorological Station</i>   |
| t.t       | : Tempat tidur/ <i>Bed</i>  |
| BCG       | : Bacillus Calmette Guerin  |
| DPT       | : Difteri, Pertusis, Tetanus/ <i>Diphtheria, Tetanus, and Pertussis</i>                     |
| TT        | : Tetanus Toxoid  |
| IOT       | : Industri Obat Tradisional/ <i>Traditional Medicine Industry</i>                           |
| IKOT      | : Industri Kecil Obat Tradisional/ <i>Traditional Medicine Small Industry</i>               |
| Alkes     | : Alat kesehatan/ <i>Health Kits</i>  |
| PKRT      | : Perbekalan Kesehatan Rumah tangga/ <i>Household Health Logistics</i>                      |
| Kompl     | : Komplemen/ <i>Complement</i>  |
| IRTP      | : Industri Pangan Produksi Rumah Tangga/ <i>Foods Home Industry</i>                         |
| PBF       | : Pedagang Besar Farmasi/ <i>Pharmacy Whole-seller</i>                                      |
| GFK       | : Gudang Farmasi Kab/Kota/Regency/ <i>Municipality Pharmacy Warehouse</i>                   |
| RB        | : Rumah Bersalin/ <i>Delivery House</i>   |
| Pustu     | : Puskesmas pembantu/ <i>Auxiliary Public Health Center</i>                                 |
| BP        | : Balai Pengobatan/ <i>Polyclinic</i>   |
| TPS       | : Tempat Pembuangan Sampah Sementara / <i>landfill</i>                                      |
| Jamkesmas | : Jaminan kesehatan masyarakat miskin/ <i>Poor public health insurance</i>                  |
| PJKMU     | : Program Jaminan Kesehatan Masyarakat Umum/ <i>General Public Health Insurance Program</i> |
| SIUP      | : Surat Ijin Usaha Perdagangan/ <i>Trading Permission Letter</i>                            |
| TDP       | : Tanda Daftar Perusahaan/ <i>Company Registration Identity</i>                             |
| API       | : Angka Pengenal Importir/ <i>Importer's Identity Number</i>                                |





# 01

## **GEOGRAFI DAN IKLIM** ***GEOGRAPHY AND CLIMATE***



1. Geografi dan Iklim/*Geography and Climate*



## **PENJELASAN TEKNIS**

1. Secara astronomis, Kecamatan Pino Raya terletak antara  $4^{\circ}2333686$  Lintang Selatan dan antara  $102^{\circ}5059410$  Bujur Timur.
2. Kecamatan Pino Raya memiliki luas 18.84 km<sup>2</sup>. Batas-batas Kecamatan Pino Raya adalah: Utara - Provinsi Sumatera Selatan, Selatan -Samudera Hindia, Barat - Kabupaten Seluma, Timur - Kecamatan Ulu Manna.

## **TECHNICAL NOTES**

1. *Astronomically, Kecamatan Pino Raya Subdistrict is located between  $4^{\circ}2333686$  South latitude, and between  $102^{\circ}5059410$  East Longitude.*
2. *Kecamatan Pino Raya Subdistrict has area 18.84 km<sup>2</sup>. Boundaries of Pino Raya Subdistrict are: North -Provinsi Sumatera Selatan, South -Provinsi Samudera Hindia, West -Kabupaten Seluma, East - Kecamatan Ulu Manna*

<https://bengkuluselatan.kab.bps.go.id>

## ULASAN

Secara astronomis, Kecamatan Pino Raya terletak antara  $4^{\circ}23'33.686''$  Lintang Selatan dan antara  $102^{\circ}50'59.410''$  Bujur Timur.

Kecamatan Pino Raya memiliki luas 18.84 km<sup>2</sup>. Batas-batas Kecamatan Pino Raya adalah: Utara - Provinsi Sumatera Selatan, Selatan -Samudera Hindia, Barat - Kabupaten Seluma, Timur - Kecamatan Ulu Manna.

Kecamatan Pino Raya terdiri dari 21 desa dan 1 UPT (Unit Pemukiman Transmigrasi) yaitu UPT Tanjung Aur II. Ibukota pemerintahan atau kantor Kecamatan Pino Raya terletak di desa Pasar Pino, tepatnya di dusun Kelutum.

## DESCRIPTION

*Astronomically, Pino Raya Subdistrict is located between  $4^{\circ}23'33.686''$  South latitude, and between  $102^{\circ}50'59.410''$  East Longitude.*

*Kecamatan Pino Raya Subdistrict has area 18.84 km<sup>2</sup>. Boundaries of Pino Raya Subdistrict are: North - Provinsi Sumatera Selatan, South -Samudera Hindia, West - Kabupaten Seluma, East - Kecamatan Ulu Manna*

*Kecamatan Pino Raya Subdistrict has 21 (Twenty One) Villages/Kelurahan, is 1 UPT (Unit Pemukiman Transmigrasi) yaitu UPT Tanjung Aur II. Ibukota pemerintahan atau kantor Kecamatan Pino Raya terletak di desa Pasar Pino, tepatnya di dusun Kelutum.*

**Gambar** 1.1  
**Figures**

**Luas Daerah menurut Desa/Kelurahan (%), 2023**  
**Total Area by Village/Kelurahan (%), 2023**



Gambar 1.1

Sumber/Source : ....







02

**PEMERINTAHAN  
GOVERNMENT**



2. Pemerintahan/*Government*



## PENJELASAN TEKNIS

1. Kecamatan adalah pembagian wilayah administratif di Indonesia di bawah kabupaten atau kota. Kecamatan terdiri atas desa-desa atau kelurahan-kelurahan.
2. Kelurahan adalah pembagian wilayah administratif di Indonesia di bawah kecamatan. Dalam konteks otonomi daerah di Indonesia, Kelurahan merupakan wilayah kerja Lurah sebagai Perangkat Daerah Kabupaten atau kota. Kelurahan dipimpin oleh seorang Lurah yang berstatus sebagai Pegawai Negeri Sipil.
3. Desa adalah desa dan desa adat atau yang disebut dengan nama lain, selanjutnya disebut Desa, adalah kesatuan masyarakat hukum yang memiliki batas wilayah yang berwenang untuk mengatur dan mengurus urusan pemerintahan, kepentingan masyarakat setempat berdasarkan prakarsa masyarakat, hak asal usul, dan/atau hak tradisional yang diakui dan dihormati dalam sistem pemerintahan Negara

## TECHNICAL NOTES

1. *Sub-district is the division of administrative regions in Indonesia under the county or city. Subdistrict consists of the villages or kelurahan.*
2. *Urban Village is the division of administrative regions in Indonesia under districts. In the context of regional autonomy in Indonesia, a village headman as a working area of the regional district or city. Urban villages led by a headman status as a civil servant.*
3. *Village is the village and the traditional village or called by other names, hereinafter called the village, is the unity of the legal community who have borders with the authority to regulate and manage the affairs of government, the interests of the local community based community initiatives, the right of origin, and/or traditional rights recognized and respected in the governance system of the Republic of Indonesia.*

<https://bengkuluselatan.kab.bps.go.id>

## ULASAN

Kecamatan Pino Raya mempunyai 21 Desa yang terbagi dalam 44 (empat puluh empat) dusun yaitu:

1. Desa Tanggo Raso mempunyai 3 dusun
2. Desa Air Kemang mempunyai 2 dusun
3. Desa Bandung Ayu mempunyai 2 dusun
4. Desa Tungkal I mempunyai 3 dusun
5. Desa Talang Padang tidak mempunyai dusun
6. Desa Pasar Pino mempunyai 3 dusun
7. Desa Selali mempunyai 2 Sub SLS
8. Desa Nanjungan mempunyai 2 Sub sls
9. Desa Tungkal II mempunyai 2 dusun
10. Desa Napal Melintang tidak mempunyai dusun
11. Desa Serang Bulan tidak mempunyai dusun
12. Desa Kemang Manis mempunyai 3 dusun
13. Desa Suka Bandung mempunyai 4 dusun
14. Desa Cinto Mandi tidak mempunyai dusun

## DESCRIPTION

*Kecamatan Pino Raya Subdistrict has 21 RT/Dusun is divided into 44 (forty-four) villages/urban villages (kelurahan/desa) namely:*

1. *Tanggo Raso Village has three Hamlets*
2. *Air Kemang Village has two Hamlets*
3. *Bandung Ayu Village has two Hamlets*
4. *Tungkal I Village has three Hamlets*
5. *Talang Padang Village does not have a Hamlets*
6. *Pasar Pino Village has three Hamlets*
7. *Selali Village has two sub-sls*
8. *Nannjungan Village has two sub-sls*
9. *Tungkkal II Village has two hamlets*
10. *Talang Padang Village does not have a Hamlets*
11. *Napal Melintang Village does not have a Hamlets*
12. *Serang Bulan Village does not have a Hamlets*
13. *Kemang Manis Village has three Hamlets*
14. *Suka Bandung Village has four Hamlets*
15. *Cinto Mandi Village does not have a Hamlets*
16. *Pagar Gading Village has three Hamlets*
17. *Kemabng Seri Village has three Hamlets*
18. *Karang Cayo Village has three Hamlets*

## ULASAN

## DESCRIPTION

15. Desa Pagar Gading mempunyai 3 dusun

16. Desa Kembang Seri mempunyai 3 dusun

17. Desa Karang Cayo mempunyai 3 dusun

18. Desa Tanjung Aur II mempunyai 2 dusun 1 UPT

19. Desa Padag Beriangan mempunyai 3 dusun

20. Desa Padag Serasan mempunyai 4 dusun

21. Desa Telaga Dalam tidak mempunyai dusun

18. *Tanjung Aur II Village has two Hamlets one UPT*

19. *Padang Beriangan Village has three Hamlets*

20. *Padang Serasan Village has four Hamlets*

21. *Telaga Dalam Village does not have a Hamlets*

**Gambar** 2.1  
**Figures**

**Jumlah Dusun Menurut Desa/Kelurahan di Kecamatan Pino Raya , 2023**

Number of Dusun by Villages1/Kelurahan in Pino Raya Subdistrict, 2023



Gambar 2.1

Sumber/Source : ...



## 1.2 WILAYAH ADMINISTRATIF ADMINISTRATIVE AREA

**Tabel** 1.2.1 **Jumlah Dusun Menurut Desa/Kelurahan di Kecamatan Pino Raya , 2023**  
**Table** *Number of Dusun by Villages<sup>1</sup>/Kelurahan in Pino Raya Subdistrict, 2023*

| <b>Desa/Kelurahan</b><br><i>Village/Kelurahan</i> | <b>Dusun</b> |
|---|--------------|
| (1)   | (2)          |
| Tango Raso  |              |
| Air Kemang  |              |
| Bandung Ayu                                       |              |
| Tungkal I   |              |
| Talang Padang                                     |              |
| Pasar Pino  |              |
| Selali  |              |
| Nanjungan   |              |
| Tungkal II  |              |
| Napal Melintang                                   |              |
| Serang Bulan                                      |              |
| Kemang Manis                                      |              |
| Suka Bandung                                      |              |
| Cinto Mandi                                       |              |
| Pagar Gading                                      |              |
| Kembang Seri                                      |              |
| <b>Pino Raya</b>                                  |              |

Catatan/Note: ...

Sumber/Source: ...

**Lanjutan Tabel/Continued Table 1.2.1**

| Desa/Kelurahan<br><i>Village/Kelurahan</i> | Dusun |
|--|-------|
| (1)  | (2)   |
| Karang Cayo                                |       |
| Tanjung Aur II                             |       |
| Padang Beriang                             |       |
| Padang Serasan                             |       |
| Telaga Dalam                               |       |
|  |       |
|  |       |
|  |       |
|  |       |
|  |       |
|  |       |
|  |       |
|  |       |
|  |       |
|  |       |
|  |       |
|  |       |
| <b>Pin o Raya</b>                          |       |

Catatan/Note: ...  
 Sumber/Source: ...



# 03

## **PENDUDUK POPULATION**



### 3. Penduduk/*Population*



## PENJELASAN TEKNIS

1. Sumber utama data kependudukan adalah sensus penduduk yang dilaksanakan setiap sepuluh tahun sekali. Sensus penduduk telah dilaksanakan sebanyak enam kali sejak Indonesia merdeka, yaitu tahun 1961, 1971, 1980, 1990, 2000, 2011 dan 2020.
2. Di dalam sensus penduduk, pencacahan dilakukan terhadap seluruh penduduk yang berdomisili di wilayah teritorial Indonesia termasuk warga negara asing kecuali anggota korps diplomatik negara sahabat beserta keluarganya.
3. Metode pengumpulan data dalam sensus dilakukan dengan wawancara antara petugas sensus dengan responden dan juga melalui e-census.
4. Pencatatan penduduk menggunakan konsep usual residence, yaitu konsep di mana penduduk biasa bertempat tinggal. Bagi penduduk yang bertempat tinggal tetap dicacah di mana mereka biasa tinggal, sedangkan untuk penduduk yang tidak bertempat tinggal tetap dicacah di tempat di mana mereka ditemukan petugas sensus pada malam 'Hari Sensus'. Termasuk penduduk yang tidak bertempat tinggal tetap adalah tuna wisma, awak kapal berbendera Indonesia, penghuni perahu/rumah apung,

## TECHNICAL NOTES

1. *Lorem ipsum dolor sit amet, consectetur adipiscing elit, sed diam nonummy nibh euismod tincidunt ut laoreet dolore magna aliquam erat volutpat. Ut wisi enim ad minim veniam, quis nostrud exerci tation ullamcorper suscipit lobortis nisl ut aliquip ex ea commodo consequat. Duis autem vel eum iriure dolor in hendrerit in vulputate velit esse molestie consequat, vel illum dolore eu feugiat nulla facilisis at vero eros et accumsan et iusto odio dignissim qui blandit praesent luptatum zzril delenit augue duis dolore te feugait nulla facilisi.*
2. *Lorem ipsum dolor sit amet, consectetur adipiscing elit, sed diam nonummy nibh euismod tincidunt ut laoreet dolore magna aliquam erat volutpat. Ut wisi enim ad minim veniam, quis nostrud exerci tation ullamcorper suscipit lobortis nisl ut aliquip ex ea commodo consequat. Duis autem vel eum iriure dolor in hendrerit in vulputate velit esse molestie consequat, vel illum dolore eu feugiat nulla facilisis at vero eros et accumsan et iusto odio dignissim qui blandit praesent luptatum zzril delenit augue duis dolore te feugait nulla facilisi.*
3. *Lorem ipsum dolor sit amet, consectetur adipiscing elit, sed*

- masyarakat terpencil/terasing, dan pengungsi. Bagi mereka yang mempunyai tempat tinggal tetap dan sedang bepergian ke luar wilayah lebih dari enam bulan, tidak dicacah di tempat tinggalnya, tetapi dicacah di tempat tujuannya. Untuk tahun yang tidak dilaksanakan sensus penduduk, data kependudukan diperoleh dari hasil proyeksi penduduk. Proyeksi penduduk merupakan suatu perhitungan ilmiah yang didasarkan pada asumsi dari komponen-komponen perubahan penduduk, yaitu kelahiran, kematian, dan migrasi. Proyeksi penduduk Indonesia 2012–2035 menggunakan data dasar penduduk hasil SP2011.

*diam nonummy nibh euismod tincidunt ut laoreet dolore magna aliquam erat volutpat. Ut wisi enim ad minim veniam, quis nostrud exerci tation ullamcorper suscipit lobortis nisl ut aliquip ex ea commodo consequat. Duis autem vel eum iriure dolor in hendrerit in vulputate velit esse molestie consequat, vel illum dolore eu feugiat nulla facilisis at vero eros et accumsan et iusto odio dignissim qui blandit praesent luptatum zzril delenit augue duis dolore te feugait nulla facilisi.*

4. *Lorem ipsum dolor sit amet, consectetur adipiscing elit, sed diam nonummy nibh euismod tincidunt ut laoreet dolore magna aliquam erat volutpat. Ut wisi enim ad minim veniam, quis nostrud exerci tation ullamcorper suscipit lobortis nisl ut aliquip ex ea commodo consequat. Duis autem vel eum iriure dolor in hendrerit in vulputate velit esse molestie consequat, vel illum dolore eu feugiat nulla facilisis at vero eros et accumsan et iusto odio dignissim qui blandit praesent luptatum zzril delenit augue duis dolore te feugait nulla facilisi.*

## ULASAN

Penduduk Indonesia adalah semua orang yang berdomisili di wilayah teritorial Indonesia selama 6 bulan atau lebih dan atau mereka yang berdomisili kurang dari 6 bulan tetapi bertujuan menetap.

Kepadatan penduduk adalah rasio banyaknya penduduk per kilometer persegi.

Rasio jenis kelamin adalah perbandingan antara penduduk laki-laki dan penduduk perempuan pada suatu wilayah dan waktu tertentu. Biasanya dinyatakan dengan banyaknya penduduk laki-laki untuk 100 penduduk perempuan.

Distribusi penduduk adalah pola persebaran penduduk di suatu wilayah, baik berdasarkan batas-batas geografis maupun berdasarkan batas-batas administrasi pemerintahan.

## DESCRIPTION

*The population of Indonesia are all residents of the entire territory of Indonesia who have stayed for six months or longer, and those who intended to stay more than six months even though their length of stay is less than six months*

*Population density is ratio of population per square kilometer.*

*Sex ratio is the ratio of males population to females population in a given area and time, usually expressed as the number of males for every 100 females.*

*Population distribution is the pattern of population distribution in an area, either by geographic boundaries or by government administrative boundaries.*



**Gambar** 3.1  
**Figures**

**Penduduk, Distribusi Persentase Penduduk, Kepadatan Penduduk, Rasio Jenis Kelamin Penduduk Menurut Desa/Kelurahan di Kecamatan Pino Raya , 2023**  
*Population, Percentage Distribution of Population, Population Density, and Population Sex Ratio by Villages/ Kelurahan in Pino Raya Subdistrict, 2023*



Sumber/Source : ....

**Tabel** 2.3  
**Table**

**Penduduk, Distribusi Persentase Penduduk, Kepadatan Penduduk, Rasio Jenis Kelamin Penduduk Menurut Desa/ Kelurahan di Kecamatan Pino Raya, 2023**  
*Population, Percentage Distribution of Population, Population Density, and Population Sex Ratio by Villages/ Kelurahan in Pino Raya Subdistrict, 2023*

| Desa/Kelurahan<br><i>Village/Kelurahan</i> | Penduduk/Population       |                                   |                             |  |
|--|---------------------------|-----------------------------------|-----------------------------|--|
|  | Populasi Penduduk<br>2022 | Laju Pertumbuhan Penduduk<br>2022 | Persentase Penduduk<br>2022 | Kepadatan Penduduk Per-Km <sup>2</sup><br>2022 |
| (1)  | (2)                       | (3)                               |                             | (4)  |
| Kecamatan Pino Raya                        | 22 445                    | 2,31                              | 13,20                       | 100  |

Lanjutan Tabel/*Continued Table 3.1*

| <b>Desa/Kelurahan<br/>Village/Kelurahan</b> | <b>Persentase Penduduk<br/>Percentage of Total<br/>Population</b> | <b>Kepadatan Penduduk<br/>(per Km<sup>2</sup>)<br/>Population Density<br/>per sq.km</b> | <b>Rasio Jenis Kelamin<br/>Penduduk<br/>Population Sex Ratio</b> |
|---|---|---|--|
| (1)   | (5)   | (6)   | (7)  |
| Karang Cayo                                 |   |   |  |
| Tanjung Aur II                              |   |   |  |
| Padang Beriang                              |   |   |  |
| Padang Serasan                              |   |   |  |
| Telaga Dalam                                |   |   |  |
|   |   |   |  |
|   |   |   |  |
|   |   |   |  |
|   |   |   |  |
|   |   |   |  |
|   |   |   |  |
|   |   |   |  |
|   |   |   |  |
|   |   |   |  |
|   |   |   |  |
|   |   |   |  |
|   |   |   |  |
|   |   |   |  |
|   |   |   |  |
|   |   |   |  |
| <b>Kecamatan Pino Raya</b>                  |   |   |  |

Catatan/Note: ...  
 Sumber/Source: ...

**Tabel** 2.4  
**Table**

**Jumlah Penduduk Menurut Kelompok Umur di Kecamatan Pino Raya, 2023**  
**Population in Pino Raya Subdistrict, 2023**

| Kelompok Umur<br><i>Age Groups</i> | Jumlah<br><i>Total</i> |
|------------------------------------|------------------------|
| (1)                                | (4)                    |
| 0-4                                | 1811                   |
| 5-9                                | 1921                   |
| 10-14                              | 1898                   |
| 15-19                              | 1851                   |
| 20-24                              | 1894                   |
| 25-29                              | 1833                   |
| 30-34                              | 1714                   |
| 35-39                              | 1693                   |
| 40-44                              | 1662                   |
| 45-49                              | 1563                   |
| 50-54                              | 1377                   |
| 55-59                              | 1092                   |
| 60-64                              | 875                    |
| 65-69                              | 604                    |
| 70-74                              | 368                    |
| 75+                                | 410                    |
| <b>Kecamatan Pino Raya</b>         |                        |

Catatan/Note: ...

Sumber/Source: BPS, Hasil Proyeksi Penduduk Interim (2020-2023) Pertengahan Tahun/Juni



# 04

## **SOSIAL DAN KESEJAHTERAAN RAKYAT** ***SOCIAL AND WELFARE***



4. Sosial dan Kesejahteraan Rakyat/*Social and Welfare*



## PENJELASAN TEKNIS

1. Tidak/belum pernah sekolah adalah mereka yang tidak pernah atau belum pernah terdaftar dan tidak pernah atau belum pernah aktif mengikuti pendidikan di suatu jenjang pendidikan formal. Termasuk juga yang tamat/belum tamat taman kanak-kanak tetapi tidak melanjutkan ke sekolah dasar.
2. Masih bersekolah adalah mereka yang terdaftar dan aktif mengikuti pendidikan formal dan nonformal (Paket A, B, atau C), baik pendidikan dasar, menengah maupun pendidikan tinggi. Bagi mahasiswa yang sedang cuti dianggap masih bersekolah.
3. Tidak bersekolah lagi adalah mereka yang pernah terdaftar dan aktif mengikuti pendidikan di suatu jenjang pendidikan formal dan nonformal (Paket A, B, atau C), tetapi pada saat pencacahan tidak lagi terdaftar dan tidak aktif mengikuti pendidikan.
4. Tamat sekolah adalah menyelesaikan pelajaran yang ditandai dengan lulus ujian akhir pada kelas atau tingkat terakhir suatu jenjang pendidikan di sekolah negeri maupun swasta dengan mendapatkan tanda tamat belajar / ijazah. Seseorang yang belum mengikuti pelajaran pada kelas tertinggi tetapi telah mengikuti ujian akhir dan lulus dianggap tamat sekolah.

## TECHNICAL NOTES

1. *Not/never attending school is someone who has never attended or never been registered in a formal education, such as primary, secondary, and tertiary education. Those who just completed kindergarten are considered as never attended school.*
2. *Attending school is someone who is currently attending primary, secondary, or tertiary education, including package A, package B, or package C. College student who postpones his/her study is considered as attending school.*
3. *Not attending school anymore is someone who had enrolled and participated in formal and non-formal education in the past including package A, package B, or package C, but currently does not attend school.*
4. *Completed particular level of education is someone who has completed particular level of education in private or public school and accepting graduation certificate. Someone who has never attended the highest grade but passed the final exam is considered as completed particular level of education.*
5. *Able to read and write is the ability to read and write at least a simple sentence in any letter of alphabets.*
6. *The Education System in Indonesia consists of 1) a formal education, 2) non-formal education, and*



5. Dapat membaca dan menulis artinya dapat membaca dan menulis kata-kata/kalimat sederhana dengan suatu aksara tertentu.
6. Jalur Pendidikan di Indonesia terdiri atas 1) pendidikan formal, 2) pendidikan nonformal, dan 3) pendidikan informal yang ketiganya dapat saling melengkapi dan memperkaya (Undang-Undang No. 20 Tahun 2015 tentang Sistem Pendidikan Nasional).
7. Jenjang Pendidikan Formal terdiri atas pendidikan dasar, pendidikan menengah, dan pendidikan tinggi. Jenis pendidikan yang diajarkan mencakup pendidikan umum, kejuruan, akademik, profesi, vokasi, keagamaan, dan khusus.
  - a. Pendidikan Dasar berbentuk Sekolah Dasar (SD) dan Madrasah Ibtidaiyah (MI) atau bentuk lain yang sederajat serta Sekolah Menengah Pertama (SMP) dan Madrasah Tsanawiyah (MTs), atau bentuk lain yang sederajat.
  - b. Pendidikan Menengah berbentuk Sekolah Menengah Atas (SMA), Madrasah Aliyah (MA), Sekolah Menengah Kejuruan (SMK), dan Madrasah Aliyah Kejuruan (MAK), atau bentuk lain yang sederajat.
  - c. Pendidikan Tinggi merupakan jenjang pendidikan setelah pendidikan menengah yang mencakup program pendidikan diploma, sarjana, magister, 3) *informal education that all three can be complementary and enriching (Law No. 20 Year 2015 about The National Education System).*
7. *The Formal Education Level consists of primary education, secondary education, and high education. The kind of education that taught consists of general education, vocational, academic, professional, religious, and specific education.*
  - a. *The Primary Education consists of Elementary School and Islamic Elementary School or other equivalent forms and Junior High School and MTs, or other equivalent forms.*
  - b. *The Secondary Education consists of the senior high school, MA, Vocational School, and Vocational Madrasah Aliyah, or other equivalent forms.*
  - c. *The High Education consists of the education level after the secondary education that consists of diplomas, bachelor, master, specialist, and doctoral degrees that are held by the college. The colleges can be academy, polytechnic, high school, institute, or university.*
8. *Hospital is a place for health check, usually controlled/supervised by doctors/medical personnel to serve the ill patients to get outpatient or inpatient treatment services.*
9. *Maternity Hospital is a specialized hospital for childbirth, has specialist inspection service to pregnancy, childbirth, hospitalization and*

- spesialis, dan dokter yang diselenggarakan oleh perguruan tinggi. Perguruan tinggi dapat berbentuk akademi, politeknik, sekolah tinggi, institut, atau universitas.
8. Rumah Sakit adalah tempat pemeriksaan dan perawatan kesehatan, biasanya berada di bawah pengawasan dokter/tenaga medis, yang melayani penderita yang sakit untuk berobat rawat jalan atau rawat inap
  9. Rumah Sakit Bersalin adalah rumah sakit khusus untuk persalinan, dilengkapi pelayanan spesialis pemeriksaan kehamilan, persalinan, rawat inap dan rawat jalan ibu dan anak yang berada di bawah pengawasan dokter spesialis kandungan.
  10. Rumah Bersalin adalah sarana pelayanan kesehatan dengan izin sebagai rumah bersalin, dilengkapi pelayanan pemeriksaan kehamilan, persalinan serta pemeriksaan ibu dan anak yang berada di bawah pengawasan bidan senior.
  11. Poliklinik adalah sarana kesehatan yang dipakai untuk pelayanan berobat jalan, biasanya berada di bawah pengawasan dokter/tenaga medis.
  12. Puskesmas (Pusat Kesehatan Masyarakat) adalah unit pelaksana teknis dinas kesehatan kabupaten/ kota yang mempunyai fungsi utama sebagai *outpatient for mothers and children that is under the supervision of an obstetrician.*
  10. *Maternity House is health care facility*
  11. *with a license as a maternity house, equipped with prenatal care, childbirth and examination of mothers and children which is under the supervision of a senior midwife.*
  12. *Polyclinic is a health facility in which to get outpatient services, usually under the control of doctor/ medical personnel.*
  13. *Public Health Center is technical implementation unit of regency health department that have the primary function as a first-level health care providers. The working area standard of public health center is one district and to reach their working areas, public health centers have a service network covering subsidiary of public health center, mobile public health center units, and midwife units (Regulation of the Minister of Health of Indonesia Number 75 Year 2016 about Public Health Center).*
  14. *Pharmacy is a specific place that is used for pharmaceutical jobs, and distribution/sale of drugs/ pharmaceuticals and other medical supplies to people that are administered by trained pharmacist (Regulation of the Minister of Health of Indonesia Number 1332 Year 2002 about the Changes of*

penyelenggara pelayanan kesehatan tingkat pertama. Wilayah kerja puskesmas maksimal adalah satu kecamatan dan untuk dapat menjangkau wilayah kerjanya, puskesmas mempunyai jaringan pelayanan yang meliputi unit

13. Puskesmas Pembantu (Pustu), unit Puskesmas Keliling (Puskel), dan unit bidan desa/komunitas (Peraturan Menteri Kesehatan RI No. 75 Tahun 2016 Tentang Pusat Kesehatan Masyarakat).
14. Apotek adalah suatu tempat tertentu yang digunakan untuk melakukan pekerjaan kefarmasian, dan penyaluran/penjualan obat atau bahan farmasi dan perbekalan kesehatan lainnya kepada masyarakat yang dikelola oleh tenaga apoteker (Peraturan Menteri Kesehatan RI No. 1332 Tahun 2002 Tentang Perubahan Atas Peraturan Menteri Kesehatan RI No. 922/MENKES/PER/X/1993 Tentang Ketentuan dan Tata Cara Pemberian Izin Apotek).

*Regulation of the Minister of Health of Indonesia Number 922/MENKES/PER/X/1993 about Pro-vision and Procedures for Administration of Licensed Pharmacies)*

## ULASAN

Keadaan sosial penduduk Kecamatan Pino Raya digambarkan dalam beberapa variabel antara lain pendidikan dan kesehatan

Dalam bidang pendidikan, pada tahun 2023 di Kecamatan Pino Rayax memiliki gedung sekolah baik negeri maupun swasta sebanyak 30 unit yang terdiri dari gedung Taman Kanak-Kanak (TK/RA), gedung Sekolah Dasar (SD/MI), gedung Sekolah Menengah Pertama (SMP/MTs), dan gedung Sekolah Menengah Atas dan Kejuruan (SMA/SMK/MA).

Fasilitas kesehatan merupakan salah satu tolak ukur dalam pencapaian pelaksanaan pembangunan di Kecamatan Pino Raya

Pada tahun 2023 terdapat 1 desa/kelurahan yang memiliki fasilitas kesehatan.

## DESCRIPTION

*The social circumstances of people in Pino Raya Subdistrict are described in several variables, i.e. education, health and family planning, security, religion and social service facility.*

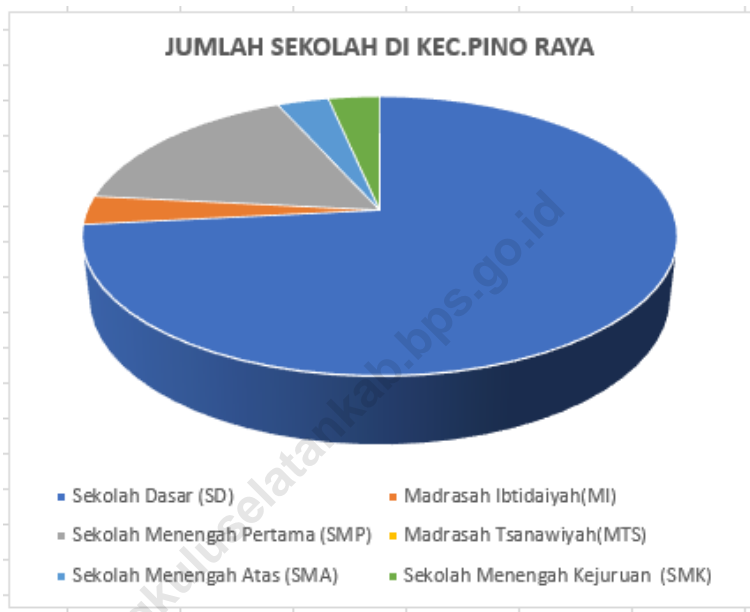
*In education sector 2022, Pino Raya Subdistrict has 263 school buildings, both public and private schools, which consist of Kindergarten buildings (TK/RA), Primary School buildings (SD/MI), Junior High School buildings (SMP/MTs), and Vocational High School and Senior High School buildings (SMA/SMK/MA).*

*Health facilities are one of benchmarks of the achievements on the implementation of development Bengkulu Selatan Regency.*

*In 2023 there are one villages/kelurahan has health facilities.*

**Gambar 4.1**  
**Figures**

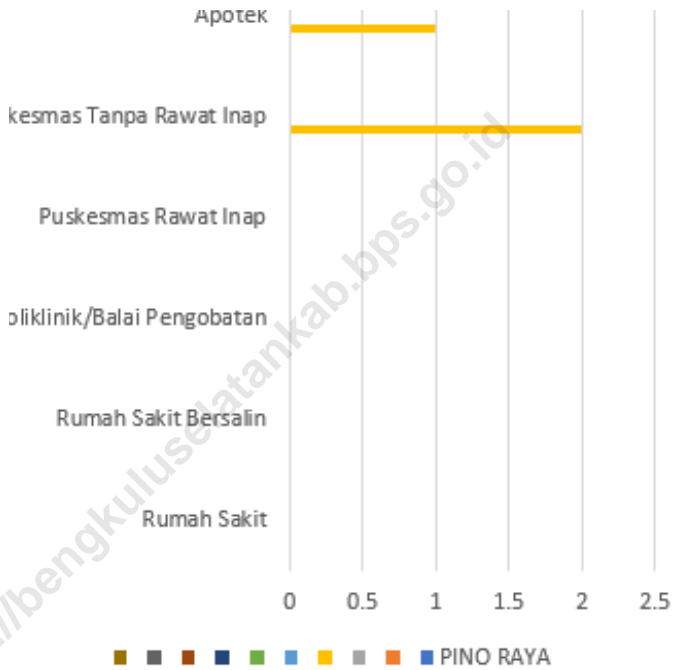
**Banyaknya Fasilitas Sekolah Menurut Tingkat Pendidikan di Kecamatan Pino Raya, 2021–2023**



Sumber/Source : ....

**Gambar 4.2**  
**Figures**

**Banyaknya Desa<sup>1</sup>/Kelurahan yang Memiliki Sarana Kesehatan Menurut Jenis Sarana Kesehatan di Kecamatan Pino Raya, 2021–2023**  
**Number of Villages<sup>1</sup>/Kelurahan Health Facilities by Type of Health Facilities in Pino Raya Subdistrict, 2021–2023**



Sumber/Source : ....

#### 4.1 PENDIDIKAN EDUCATION

**Tabel 4.1.1** Banyaknya Fasilitas Sekolah Menurut Tingkat Pendidikan di Kecamatan Pino Raya, 2021–2023  
**Table** *Number of Educational Facilities by Educational Level in Pino Raya Subdistrict, 2021–2023*

| Tingkat Pendidikan<br>Educational Level                          | 2021 <sup>2</sup> | 2022 <sup>2</sup> | 2023 <sup>3</sup> |
|--|-------------------|-------------------|-------------------|
| (1)  | (2)               | (3)               | (4)               |
| Sekolah Dasar (SD)<br><i>Primary School</i>                      | 22                | 22                | 22                |
| Madrasah Ibtidaiyah (MI)<br><i>Madrasah Ibtidaiyah</i>           | 1                 | 1                 | 1                 |
| Sekolah Menengah Pertama (SMP)<br><i>Junior High School</i>      | 5                 | 5                 | 5                 |
| Madrasah Tsanawiyah (MTs)<br><i>Madrasah Tsanawiyah (MTs)</i>    | -                 | -                 | -                 |
| Sekolah Menengah Atas (SMA)<br><i>Senior High School</i>         | 1                 | 1                 | 1                 |
| Sekolah Menengah Kejuruan (SMK)<br><i>Vocational High School</i> | 1                 | 1                 | 1                 |
| Madrasah Aliyah (MA)<br><i>Madrasah Aliyah</i>                   | -                 | -                 | -                 |
| Akademi/Perguruan Tinggi<br><i>Academy/University</i>            | -                 | -                 | -                 |

Catatan/Note: <sup>1</sup> Desa pada tabel ini termasuk Unit Permukiman Transmigrasi (UPT) yang masih dibina oleh kementerian terkait/  
*Villages in this table include Transmigration Settlement Unit which is still fostered by the relevant ministries.*

Sumber/Source: <sup>2</sup> Badan Pusat Statistik, Pendataan Potensi Desa (Podes)/BPS–Statistics Indonesia, *Village Potential Data Collecting*

<sup>3</sup> ...

**Tabel 4.1.2**  
**Table**

Jumlah Sekolah Menurut Tingkat Pendidikan di Kecamatan Pino Raya, 2022/2023 dan 2023/2023  
Number of Schools by Educational Level in Pino Raya Subdistrict, 2022/2023 and 2023/2023

| Tingkat Pendidikan<br>Educational Level  | Negeri/Public |           | Swasta/Private |           | Jumlah/Total |           |
|--|---------------|-----------|----------------|-----------|--------------|-----------|
|  | 2022/2023     | 2023/2023 | 2022/2023      | 2023/2023 | 2022/2023    | 2023/2023 |
| (1)  | (2)           | (3)       | (4)            | (5)       | (6)          | (7)       |
| Taman Kanak-Kanak (TK) <sup>1</sup> /Kindergarten <sup>1</sup>                       | -             | -         | -              | -         | -            | -         |
| Raudatul Athfal (RA) <sup>2</sup><br>Raudatul Athfal (RA) <sup>2</sup>               | 1             | 1         | -              | -         | 1            | 1         |
| Sekolah Dasar (SD) <sup>1</sup><br>Elementary Schools <sup>1</sup>                   | 22            | 22        | -              | -         | 22           | 22        |
| Madrasah Ibtidaiyah (MI) <sup>2</sup> /Madrasah Ibtidaiyah (MI) <sup>2</sup>         | 1             | 1         | -              | -         | 1            | 1         |
| Sekolah Menengah Pertama (SMP) <sup>1</sup> /Junior High Schools <sup>1</sup>        | 5             | 5         | -              | -         | 5            | 5         |
| Madrasah Tsanawiyah (MTs) <sup>2</sup> /Madrasah Tsanawiyah (MTs) <sup>2</sup>       | -             | -         | -              | -         | -            | -         |
| Sekolah Menengah Atas (SMA) <sup>1</sup> /Senior High Schools <sup>1</sup>           | 1             | 1         | -              | -         | 1            | 1         |
| Sekolah Menengah Kejuruan (SMK) <sup>1</sup><br>Vocational High Schools <sup>1</sup> | 1             | 1         | -              | -         | 1            | 1         |
| Madrasah Aliyah (MA) <sup>2</sup><br>Madrasah Aliyah (MA) <sup>2</sup>               | -             | -         | -              | -         | -            | -         |

Catatan/Note: <sup>3</sup> Seluruh Raudatul Athfal (RA) berstatus swasta/All Raudatul Athfal (RA) are private

Sumber/Source: <sup>1</sup> Kementerian Pendidikan, Kebudayaan, Riset, dan Teknologi, Sistem Data Pokok Pendidikan, data semester ganjil laporan sampai dengan 30 November 2023/Ministry of Education, Culture, Research, and Technology, Basic Education Data System, odd semester report data up to 30 November 2023

<sup>2</sup> Kementerian Agama, EMIS, data semester ganjil laporan sampai dengan 9 Februari 2023/Ministry of Religious Affairs, EMIS, odd semester report data up to 9 February 2023



**Tabel** 4.1.3  
**Table**

**Jumlah Guru Menurut Tingkat Pendidikan di Kecamatan Pino Raya, 2022/2023 dan 2023/2023**  
**Number of Teachers by Educational Level in Pino Raya Subdistrict, 2022/2023 and 2023/2023**

| Tingkat Pendidikan<br>Educational Level  | Negeri/Public |           | Swasta/Private |           | Jumlah/Total |           |
|--|---------------|-----------|----------------|-----------|--------------|-----------|
|  | 2022/2023     | 2023/2023 | 2022/2023      | 2023/2023 | 2022/2023    | 2023/2023 |
| (1)  | (2)           | (3)       | (4)            | (5)       | (6)          | (7)       |
| Taman Kanak-Kanak (TK) <sup>1</sup> /Kindergarten <sup>1</sup>                           | 1             | 1         | -              | -         | 5            | -         |
| Raudatul Athfal (RA) <sup>2</sup><br>Raudatul Athfal (RA) <sup>2</sup>                   | 1             | 1         | -              | -         | 5            | -         |
| Sekolah Dasar (SD) <sup>1,3</sup><br>Elementary Schools <sup>1,3</sup>                   | 220           | 220       | 7              | -         | 227          | -         |
| Madrasah Ibtidaiyah (MI) <sup>2</sup> /Madrasah Ibtidaiyah (MI) <sup>2</sup>             | 16            | 16        | -              | -         | 16           | 16        |
| Sekolah Menengah Pertama (SMP) <sup>1,3</sup><br>Junior High Schools <sup>1,3</sup>      | 5             | 5         | -              | -         | 5            | 5         |
| Madrasah Tsanawiyah (MTs) <sup>2</sup> /Madrasah Tsanawiyah (MTs) <sup>2</sup>           | -             | -         | -              | -         | -            | -         |
| Sekolah Menengah Atas (SMA) <sup>1,3</sup> /Senior High Schools <sup>1,3</sup>           | 44            | 44        | -              | -         | 44           | -         |
| Sekolah Menengah Kejuruan (SMK) <sup>1,3</sup><br>Vocational High Schools <sup>1,3</sup> | 43            | 43        | -              | -         | 43           | 43        |
| Madrasah Aliyah (MA) <sup>2</sup><br>Madrasah Aliyah (MA) <sup>2</sup>                   | -             | -         | -              | -         | -            | -         |

Catatan/Note: <sup>3</sup> Jumlah guru termasuk kepala sekolah dan guru/The total of teachers including headmaster and teacher.

Sumber/Source: <sup>1</sup> Kementerian Pendidikan, Kebudayaan, Riset, dan Teknologi, Sistem Data Pokok Pendidikan, data semester ganjil laporan sampai dengan 30 November 2023/Ministry of Education, Culture, Research, and Technology, Basic Education Data System, odd semester report data up to 30 November 2023

<sup>2</sup> Kementerian Agama, EMIS, data semester ganjil laporan sampai dengan 9 Februari 2023/Ministry of Religious Affairs, EMIS, odd semester report data up to 9 February 2023

**Tabel 4.1.4**  
**Table**

**Jumlah Murid Menurut Tingkat Pendidikan di Kecamatan Pino Raya, 2022/2023 dan 2023/2023**  
**Number of Pupils by Educational Level in Pino Raya Subdistrict, 2022/2023 and 2023/2023**

| Tingkat Pendidikan<br>Educational Level  | Negeri/Public |           | Swasta/Private |           | Jumlah/Total |       |
|--|---------------|-----------|----------------|-----------|--------------|-------|
|  | 2022/2023     | 2023/2023 | 2023/2023      | 2022/2023 | 2023/2023    |       |
| (1)  | (2)           | (3)       | (4)            | (5)       | (6)          | (7)   |
| Taman Kanak-Kanak (TK) <sup>1</sup> /Kindergarten <sup>1</sup>                       | -             | -         | -              | -         | -            | -     |
| Raudatul Athfal (RA) <sup>2</sup><br>Raudatul Athfal (RA) <sup>2</sup>               | 71            | 71        | -              | -         | 71           | 71    |
| Sekolah Dasar (SD) <sup>1</sup><br>Elementary Schools <sup>1</sup>                   | 2 122         | 2 122     | 22             | 22        | 2 144        | 2 144 |
| Madrasah Ibtidaiyah (MI) <sup>2</sup> /Madrasah Ibtidaiyah (MI) <sup>2</sup>         | 165           | 165       | -              | -         | 165          | 165   |
| Sekolah Menengah Pertama (SMP) <sup>1</sup> /Junior High Schools <sup>1</sup>        | 1 054         | 1 054     | -              | -         | 1 054        | 1 054 |
| Madrasah Tsanawiyah (MTs) <sup>2</sup> /Madrasah Tsanawiyah (MTs) <sup>2</sup>       | -             | -         | -              | -         | -            | -     |
| Sekolah Menengah Atas (SMA) <sup>1</sup> /Senior High Schools <sup>1</sup>           | 564           | 564       | -              | -         | 564          | 564   |
| Sekolah Menengah Kejuruan (SMK) <sup>1</sup><br>Vocational High Schools <sup>1</sup> | 213           | 213       | -              | -         | 213          | 213   |
| Madrasah Aliyah (MA) <sup>2</sup><br>Madrasah Aliyah (MA) <sup>2</sup>               | -             | -         | -              | -         | -            | -     |

Catatan/Note: ...

Sumber/Source: <sup>1</sup> Kementerian Pendidikan, Kebudayaan, Riset, dan Teknologi, Sistem Data Pokok Pendidikan, data semester ganjil laporan sampai dengan 30 November 2023/Ministry of Education, Culture, Research, and Technology, Basic Education Data System, odd semester report data up to 30 November 2023

<sup>2</sup> Kementerian Agama, EMIS, data semester ganjil laporan sampai dengan 9 Februari 2023/Ministry of Religious Affairs, EMIS, odd semester report data up to 9 February 2023

## 4.2 KESEHATAN HEALTH

**Tabel 4.2.1 Banyaknya Desa<sup>1</sup>/Kelurahan yang Memiliki Sarana Kesehatan Menurut Jenis Sarana Kesehatan di Kecamatan Pino Raya, 2021–2023**  
**Number of Villages<sup>1</sup>/Kelurahan Health Facilities by Type of Health Facilities in Pino Raya Subdistrict, 2021–2023**

| Jenis Sarana Kesehatan<br>Type of Health Facilities                              | 2021 <sup>2</sup> | 2022 <sup>2</sup> | 2023 <sup>3</sup> |
|--|-------------------|-------------------|-------------------|
| (1)  | (2)               | (3)               | (4)               |
| Rumah Sakit<br><i>Hospital</i>   | -                 | -                 | -                 |
| Rumah Sakit Bersalin<br><i>Maternity Hospital</i>                                | -                 | -                 | -                 |
| Poliklinik/Balai Pengobatan<br><i>Polyclinic</i>                                 | -                 | -                 | -                 |
| Puskesmas Rawat Inap<br><i>Public Health Center with Inpatient Care</i>          | -                 | -                 | -                 |
| Puskesmas Tanpa Rawat Inap<br><i>Public Health Center without Inpatient Care</i> | 2                 | 2                 | 2                 |
| Apotek<br><i>Pharmacy</i>  | -                 | 1                 | 1                 |

Catatan/Note: <sup>1</sup> Desa pada tabel ini termasuk Unit Permukiman Transmigrasi (UPT) yang masih dibina oleh kementerian terkait/  
*Villages in this table include Transmigration Settlement Unit which is still fostered by the relevant ministries.*

Sumber/Source: <sup>2</sup> Badan Pusat Statistik, Pendataan Potensi Desa (Podes)/BPS-Statistics Indonesia, Village Potential Data Collecting  
<sup>3</sup> ...

05

**PERTANIAN  
AGRICULTURE**



5. Pertanian/Agriculture



## PENJELASAN TEKNIS

1. Tanaman sayuran semusim adalah tanaman sumber vitamin, garam mineral dan lain-lain yang dikonsumsi dari bagian tanaman yang berupa daun, bunga, buah, dan umbinya, yang berumur kurang dari satu tahun.
2. Tanaman buah-buahan semusim adalah tanaman sumber vitamin, garam mineral, dan lain-lain yang dikonsumsi dari bagian tanaman yang berupa buah, berumur kurang dari satu tahun, tidak berbentuk pohon/rumpun tetapi menjalar dan berbatang lunak.
3. Tanaman buah-buahan tahunan adalah tanaman sumber vitamin, garam mineral, dan lain-lain yang dikonsumsi dari bagian tanaman yang berupa buah dan merupakan tanaman tahunan.
4. Tanaman sayuran tahunan adalah tanaman sumber vitamin, garam mineral, dan lain-lain yang dikonsumsi dari bagian tanaman yang berupa daun dan atau buah yang berumur lebih dari satu tahun.
5. Tanaman biofarmaka adalah tanaman yang bermanfaat untuk obat-obatan, kosmetik, dan kesehatan yang dikonsumsi atau digunakan dari bagian-bagian tanaman seperti daun, batang, buah, umbi (rimpang) ataupun akar.
6. Tanaman hias adalah tanaman yang mempunyai nilai keindahan

## TECHNICAL NOTES

1. *Seasonal vegetable plants are plants which are the sources of vitamin, mineral salt, etc, consumed from the part of the plant in the form of leaf, flower, fruit, and root with the age of less than one year.*
2. *Seasonal fruit plants are plants which are the sources of vitamin, mineral salt, etc, consumed from the part of the plant in the form of fruits. These plants are creeps with the age of less than one year.*
3. *Annual fruit plants are plants which are the sources of vitamin, contained mineral salt, etc, consumed from the part of plant in the form of fruit and more than one year of age.*
4. *Annual vegetable plants are plants which are the sources of vitamin, contained mineral salt, etc, consumed from the part of the plant in the form of vegetable and more than one year of age.*
5. *Medicinal plants are plants which are useful for medicine. It is consumed from part of the plant such as leaf, flower, fruit, tuber, and root.*
6. *Ornamental plants are plants which have a beauty value, either in shape, colour of leaf or crown of flower, and they are often used as a yard decorator.*
7. *Harvested area of horticulture is area which vegetable, fruit, medicinal and ornamental plant of crop harvested during the period of*

- baik bentuk, warna daun, tajuk maupun bunganya, sering digunakan untuk penghias pekarangan dan lain sebagainya.
7. Luas panen tanaman hortikultura adalah luas tanaman sayuran, buahbuahan, biofarmaka, dan tanaman hias yang diambil hasilnya/dipanen pada periode pelaporan.
  8. Luas panen untuk tanaman sayuran adalah luas tanaman yang dipanen sekaligus/habis/dibongkar dan luas tanaman yang dipanen berkali-kali (lebih dari satu kali)/belum habis.
- report.*
8. *Harvested area of vegetables is area of entirely plant harvested/demolished and plant harvested several times/undemolished.*

## ULASAN

Sektor pertanian berperan penting dalam perekonomian Kecamatan Pino Rayax. Cakupan kegiatan pertanian terdiri dari beberapa jenis kegiatan yaitu pertanian, peternakan, perburuan dan jasa pertanian, kehutanan dan penebangan kayu serta perikanan.

Pada tahun 2023, produksi cabai besar mencapai 0000 kuintal, sedangkan cabai rawit 000 kuintal. Sedangkan luas panen cabai besar sebesar 000 hektar dan cabai rawit sebesar 00 hektar.

Selain produksi tanaman cabai besar dan cabai rawit, Kecamatan Pino Rayax juga mempunyai keragaman produksi tanaman hortikultura lainnya seperti terung 000 kuintal, ketimun 000 kuintal, kacang panjang 000 kuintal, tomat 000 kuintal, semangka 000 kuintal, kangkung 000 kuintal, buncis 000 kuintal, bayam 000 kuintal dan bawang daun 000 kuintal.

## DESCRIPTION

*The agricultural sector plays an important role in the economy of Pino Raya Subdistrict . The scope of agricultural activities consist of several activities, namely agricultures, livestock, hunts, and agricultural services, forestry and logging, and fishery.*

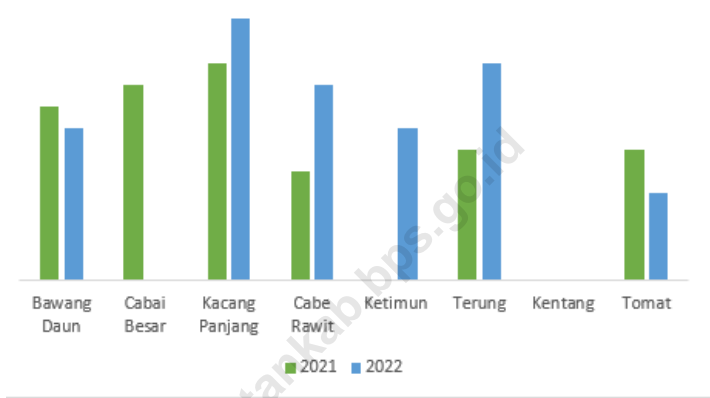
*In 2023 big chili production reaches 0000 quintals, while cayenne pepper production reaches 0000 quintals. While the harvested area of big chili is 0000 ha and cayenne pepper area is 0000 ha.*

*In addition to big chili and cayenne pepper, Pino Raya Subdistrict also has a diversity of horticultural crop production such 0000 quintals of eggplant, 0000 quintals of cucumber, 0000 quintals of long beans, 0000 quintals of tomato, 0000 quintals of watermelon, 0000 quintals of water spinach, 0000 quintals of string bean, 158 quintals of spinach, and 120 quintals of scallion.*



**Gambar 5.1**  
**Figures**

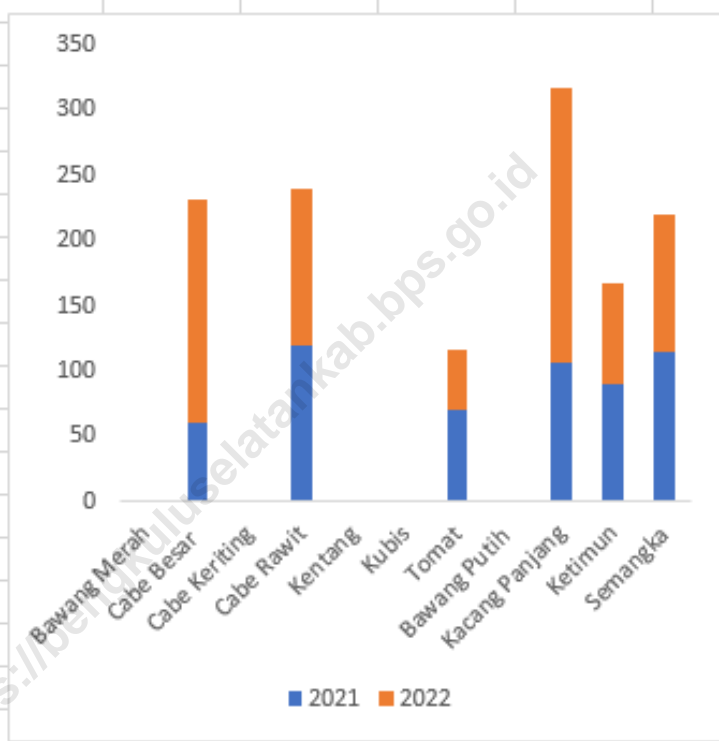
**Luas Panen Tanaman Sayuran dan Buah-buahan Semusim Menurut Jenis Tanaman di Kecamatan Pino Raya (ha), 2020–2023**  
**Harvested Area of Seasonal Vegetables and Fruits by Kind of Plant in Pino Raya Subdistrict (ha), 2020–2023**



Sumber/Source : Badan Pusat Statistik, Statistik Pertanian Hortikultura SPH-SBS/BPS-Statistics Indonesia, Agricultural Statistic for Horticulture SPH-SBS

**Gambar** 5.2  
**Figures**

**Produksi Buah-Buahan dan Sayuran Tahunan Menurut Jenis Tanaman di Kecamatan Pino Raya (kuintal), 2020–2023**  
*Production of Annual Fruits and Vegetables by Kind of Plant*



Sumber/Source : Badan Pusat Statistik, Statistik Pertanian Hortikultura SPH-BST/BPS-Statistics Indonesia, Agricultural Statistic for Horticulture SPH-BST

**Tabel** 5.1  
**Table**

**Luas Panen Tanaman Sayuran dan Buah-buahan Semusim Menurut Jenis Tanaman di Kecamatan Pino Raya (ha), 2020–2023**  
**Harvested Area of Seasonal Vegetables and Fruits by Kind of Plant in Pino Raya Subdistrict (ha), 2020–2023**

| Jenis Tanaman<br>Kind of Plants            | 2020 | 2021 | 2022 | 2023 <sup>x</sup> |
|--|------|------|------|-------------------|
| (1)  | (2)  | (3)  | (4)  | (5)               |
| <b>Sayuran/Vegetables:</b>                 |      |      |      |                   |
| Bawang Merah/ Shallots                     | -    | -    | -    | -                 |
| Cabai Besar/TW/Teropong<br>Chili/Big Chili | ...  | ...  | 9    | -                 |
| Cabai Keiting<br>Curly Chili               | ...  | ...  | -    | -                 |
| Cabai Rawit<br>Chili/Cayenne Pepper        | -    | 5    | 9    | -                 |
| Kentang/Potato                             | -    | -    | -    | -                 |
| Kubis/Cabbage                              | -    | -    | -    | -                 |
| Tomat/Tomato                               | -    | 6    | 4    | -                 |
| Bawang Putih/Garlic                        | -    | -    | -    | -                 |
| Bawang Daun                                | -    | 8    | 7    | -                 |
| Kacang Panjang                             | -    | 10   | 12   | -                 |
| <b>Buah–buahan/Fruits:</b>                 |      |      |      |                   |
| Terung                                     | -    | 6    | 10   | -                 |
| Ketimun                                    | -    | 0    | 7    | -                 |

Catatan/Note: ...

Sumber/Source: Badan Pusat Statistik, Statistik Pertanian Hortikultura SPH-SBS/BPS-Statistics Indonesia, Agricultural Statistic for Horticulture SPH-SBS

**Tabel** 5.2  
**Table**

**Produksi Tanaman Sayuran dan Buah-buahan Semusim Menurut Jenis Tanaman di Kecamatan Pino Raya (kuintal), 2020–2023**

***Production of Seasonal Vegetables and Fruits by Kind of Plant in Pino Raya Subdistrict (kuintal), 2020–2023***

| Jenis Tanaman<br><i>Kind of Plants</i>            | 2020 | 2021 | 2022 | 2023 <sup>x</sup> |
|---|------|------|------|-------------------|
| (1)   | (2)  | (3)  | (4)  | (5)               |
| <b>Sayuran/Vegetables:</b>                        |      |      |      |                   |
| Bawang Merah/ <i>Shallots</i>                     |      |      |      |                   |
| Cabai Besar/TW/Teropong<br><i>Chili/Big Chili</i> | ...  | 60   | 171  | -                 |
| Cabai Keiting<br><i>Curly Chili</i>               | ...  | ...  | -    | -                 |
| Cabai Rawit<br><i>Chili/Cayenne Pepper</i>        | -    | 119  | 121  | -                 |
| Kentang/ <i>Potato</i>                            | -    | -    | -    | -                 |
| Kubis/ <i>Cabbage</i>                             | -    | -    | -    | -                 |
| Tomat/ <i>Tomato</i>                              | -    | 70   | 47   | -                 |
| Bawang Putih/ <i>Garlic</i>                       | -    | -    | -    | -                 |
| Kacang Panjang/ <i>Long Beans</i>                 | -    | 106  | 211  | -                 |
| Ketimun/ <i>Cucumber</i>                          | -    | 90   | 78   | -                 |
| <b>Buah–buahan/Fruits:</b>                        |      |      |      |                   |
| Semangka/ <i>Water Melon</i>                      | -    | 114  | 105  | -                 |

Catatan/Note: ...

Sumber/Source: Badan Pusat Statistik, Statistik Pertanian Hortikultura SPH-SBS/BPS-Statistics Indonesia, *Agricultural Statistic for Horticulture SPH-SBS*

**Tabel** 5.3  
**Table**

**Luas Panen Tanaman Biofarmaka Menurut Jenis Tanaman di Kecamatan Pino Raya (m<sup>2</sup>), 2020–2023**  
**Harvested Area of Medicinal Plants by Kind of Plant in Pino Raya Subdistrict (m<sup>2</sup>), 2020–2023**

| Jenis Tanaman<br>Kind of Plants     | 2020 | 2021  | 2022  | 2023 <sup>x</sup> |
|-------------------------------------|------|-------|-------|-------------------|
| (1)                                 | (2)  | (3)   | (4)   | (5)               |
| Jahe/ <i>Ginger</i>                 | 436  | 500   | 1 220 | -                 |
| Laos/Lengkuas/ <i>Galanga</i>       | -    | 1 675 | -     | -                 |
| Kencur/ <i>East Indian Galangal</i> | -    | 388   | 527   | -                 |
| Kunyit/ <i>Turmeric</i>             | -    | 1 639 | 1 580 | -                 |
| Serai/Lemonglass                    | -    | 150   | 560   | -                 |

Catatan/Note: ...

Sumber/Source: Badan Pusat Statistik, Statistik Pertanian Hortikultura SPH-TBF/BPS-Statistics Indonesia, *Agricultural Statistic for Horticulture SPH-TBF*

**Tabel** 5.4  
**Table**

**Produksi Tanaman Biofarmaka Menurut Jenis Tanaman di Kecamatan Pino Raya (kg), 2020–2023**  
**Production of Medicinal Plants by Kind of Plant in Pino Raya Subdistrict (kg), 2020–2023**

| Jenis Tanaman<br>Kind of Plants     | 2020 | 2021  | 2022  | 2023 <sup>x</sup> |
|-------------------------------------|------|-------|-------|-------------------|
| (1)                                 | (2)  | (3)   | (4)   | (5)               |
| Jahe/ <i>Ginger</i>                 | -    | 1 790 | 2 059 | -                 |
| Laos/Lengkuas/ <i>Galanga</i>       | -    | 3 620 | 3 651 | -                 |
| Kencur/ <i>East Indian Galangal</i> | -    | 1 237 | 1 332 | -                 |
| Kunyit/ <i>Turmeric</i>             | -    | 1 639 | 1 580 | -                 |
| Serai/Lemonglass                    | -    | 150   | 560   | -                 |
| Komoditas daerah                    |      |       |       |                   |

Catatan/Note: ...

Sumber/Source: Badan Pusat Statistik, Statistik Pertanian Hortikultura SPH-TBF/BPS-Statistics Indonesia, Agricultural Statistic for Horticulture SPH-TBF

**Tabel** 5.5  
**Table**

**Luas Panen Tanaman Hias Menurut Jenis Tanaman di Kecamatan Pino Raya (m<sup>2</sup>), 2020–2023**  
**Harvested Area of Ornamental Plants by Kind of Plant in Pino Raya Subdistrict (m<sup>2</sup>), 2020–2023**

| Jenis Tanaman<br>Kind of Plants | 2020 | 2021 | 2022 | 2023 <sup>x</sup> |
|---------------------------------|------|------|------|-------------------|
| (1)                             | (2)  | (3)  | (4)  | (5)               |
| Anggrek Pot/Pot Orchid          | ...  | ...  | -    | -                 |
| Anggrek Potong/Cut Orchid       | ...  | ...  | -    | -                 |
| Krisan/Chrysantemum             | -    | -    | -    | -                 |
| Mawar/Rose                      | -    | -    | -    | -                 |
| Sedap Malam/Tuberose            | -    | -    | -    | -                 |
| Komoditas daerah                | -    | -    | -    | -                 |
| Komoditas daerah                | -    | -    | -    | -                 |

Catatan/Note: ...

Sumber/Source: Badan Pusat Statistik, Statistik Pertanian Hortikultura SPH-TH/BPS-Statistics Indonesia, Agricultural Statistik for Horticulture SPH-TH

**Tabel** 5.6  
**Table**

**Produksi Tanaman Hias Menurut Jenis Tanaman di  
Kecamatan Pino Raya (tangkai), 2020–2023**  
*Production of Ornamental Plants by Kind of Plant n Pino  
Raya Subdistrict (stalks), 2020–2023*

| Jenis Tanaman<br><i>Kind of Plants</i> | 2020 | 2021 | 2022 | 2023 <sup>x</sup> |
|--|------|------|------|-------------------|
| (1)                                    | (2)  | (3)  | (4)  | (5)               |
| Anggrek Pot/ <i>Pot Orchid</i>         | ...  | ...  |      |                   |
| Anggrek Potong/ <i>Cut Orchid</i>      | ...  | ...  |      |                   |
| Krisan/ <i>Chrysantemum</i>            |      |      |      |                   |
| Mawar/ <i>Rose</i>                     |      |      |      |                   |
| Sedap Malam/ <i>Tuberose</i>           |      |      |      |                   |
| Komoditas daerah                       |      |      |      |                   |
| Komoditas daerah                       |      |      |      |                   |

Catatan/*Note*: ...

Sumber/*Source*: Badan Pusat Statistik, Statistik Pertanian Hortikultura SPH-TH/BPS-Statistics Indonesia, *Agricultural Statistik for Horticulture SPH-TH*



**Tabel** 5.7  
**Table**

**Produksi Buah-Buahan dan Sayuran Tahunan Menurut Jenis Tanaman di Kecamatan Pino Raya (kuintal), 2020–2023**

**Production of Annual Fruits and Vegetables by Kind of Plant in Pino Raya Subdistrict (quintal), 2020–2023**

| Jenis Tanaman<br><i>Kind of Plants</i>     | 2020 | 2021 | 2022 | 2023 <sup>x</sup> |
|--|------|------|------|-------------------|
| (1)  | (2)  | (3)  | (4)  | (5)               |
| <b>Buah–Buahan/Fruits:</b>                 |      |      |      |                   |
| Mangga/ <i>Mango</i>                       | -    | 85   | 710  | -                 |
| Durian/ <i>Durian</i>                      | -    | 120  | 120  | -                 |
| Jeruk Siam/ <i>Kepron/Orange/Tangerine</i> | -    | -    | -    | -                 |
| Pisang/ <i>Banana</i>                      | -    | 582  | 532  | -                 |
| Pepaya/ <i>Papaya</i>                      | -    | 237  | 359  | -                 |
| Salak/ <i>Snakefruit</i>                   | -    | 42   | 26   | -                 |
| Sawo/ <i>Sapodilla</i>                     | -    | 221  | 129  | -                 |
| Nanas/ <i>Pineapple</i>                    | -    | 10   | 10   | -                 |
| <b>Sayuran/Vegetables:</b>                 |      |      |      |                   |
| Petai/ <i>Twisted Cluster Bean</i>         | -    | 27   | 77   | -                 |
| Nangka/ <i>Jacfruit</i>                    | -    | 555  | 687  | -                 |

Catatan/Note: ...

Sumber/Source: Badan Pusat Statistik, Statistik Pertanian Hortikultura SPH-BST/BPS-Statistics Indonesia, Agricultural Statistic for Horticulture SPH-BST

**ST 2023**  
**SENSUS PERTANIAN**

**BerAKHLAK**  
Berorientasi Pelayanan Akuntabel Kompeten  
Harmonis Loyal Adaptif Kolaboratif

# DATA

**MENCERDASKAN BANGSA**  
*Enlighten The Nation*



**BADAN PUSAT STATISTIK  
KABUPATEN BENGKULU SELATAN  
BPS-STATISTICS OF BENGKULU SELATAN REGENCY**

Jl. Affan Bachsin No.108A, Bengkulu Selatan 38516  
Telp.: (0739) 21048  
Website: <http://bengkuluselatankab.bps.go.id>,  
E-mail: [bps1701@bps.go.id](mailto:bps1701@bps.go.id)

ISSN 2598-7100

