



Katalog : 1102001.3304061

KECAMATAN PAGEDONGAN DALAM ANGKA 2016



**Badan Pusat Statistik
Kabupaten Banjarnegara**

KECAMATAN PAGEDONGAN
DALAM ANGKA
2016



KECAMATAN PAGEDONGAN DALAM ANGKA 2016

No. Katalog BPS : 1102001.3304061

No. Publikasi : 3304061.1601

Ukuran Buku : 15 cm X 21 cm

Jumlah Halaman : 90 halaman

Naskah :
Koordinator Statistik Kecamatan Pagedongan

Penyunting :
Seksi Integrasi Pengolahan dan Diseminasi Statistik

Gambar Kulit :
Seksi Integrasi Pengolahan dan Diseminasi Statistik
(Gambar grafik diambil dari: <https://nadofah29.wordpress.com/statistik/>, tanggal: 19 September 2016)

Diterbitkan oleh :
Badan Pusat Statistik Kabupaten Banjarnegara

Boleh dikutip dengan menyebutkan sumbernya

Sambutan Kepala BPS Kabupaten Banjarnegara

Buku Kecamatan Dalam Angka adalah salah satu publikasi yang menyajikan beraneka data yang meliputi berbagai bidang dengan tujuan memberi gambaran umum kecamatan seperti keadaan geografi, iklim, sosial, ekonomi, dan sebagainya.

Buku Kecamatan Dalam Angka Tahun 2016 ini merupakan kelanjutan dari publikasi serupa tahun sebelumnya. Tabel-tabel yang dimuat dalam buku ini menyajikan data primer dan sekunder tahun 2015 yang dikumpulkan dari berbagai sumber, baik instansi pemerintah maupun swasta. Penyediaan data-data tersebut diharapkan dapat memenuhi kebutuhan para konsumen data untuk berbagai kepentingan.

Pada kesempatan ini kami mengucapkan terima kasih kepada semua pihak yang telah membantu memberikan data dan informasi yang kami perlukan.

Kami sangat menyadari bahwa publikasi ini belum sempurna, oleh karena itu kritik dan saran dari berbagai pihak untuk perbaikan dan kesempurnaan publikasi yang akan datang sangat kami harapkan.

Semoga Buku Kecamatan Dalam Angka bermanfaat bagi berbagai pihak. Terima kasih.

Banjarnegara, Agustus 2016
BPS KABUPATEN BANJARNEGARA
Kepala,

Mukhayin, S.Si.

Kata Pengantar

Buku Kecamatan Pagedongan Dalam Angka 2016 merupakan hasil kerja keras dari Koordinator Statistik Kecamatan Pagedongan. Meskipun merupakan hasil penyempurnaan dari buku yang sama yang diterbitkan pada tahun-tahun sebelumnya, buku ini telah mengakomodasi berbagai data yang dapat digunakan untuk berbagai kepentingan.

Disusunnya buku ini dimaksudkan untuk membantu para pengguna data statistik, khususnya di Kecamatan Pagedongan.

Selain mengakomodasi kepentingan pengguna, kumpulan data ini juga berguna sebagai sarana informasi dan publikasi berbagai potensi daerah yang ada, memberikan masukan (input) pada para pemegang kebijakan agar dapat mengukur dan mengevaluasi berbagai kegiatan pembangunan untuk selanjutnya dapat menetapkan arah kebijakan yang tepat sesuai sasaran dan tujuan sebagaimana kita harapkan bersama.

Disadari bahwa kumpulan data yang disajikan dalam bentuk Kecamatan Dalam Angka ini masih jauh dari sempurna, maka kritik dan saran yang konstruktif dari berbagai pihak sangat diharapkan.

Semoga buku ini bermanfaat bagi kita.

Banjarnegara, Agustus 2016
Koordinator Statistik
Kecamatan Pagedongan

DAFTAR ISI

	Halaman
Peta Kecamatan Pagedongan	iii
Sambutan Kepala BPS Kabupaten Banjarnegara.....	iv
Kata Pengantar	v
Daftar Isi.....	vi
BAB I KEADAAN GEOGRAFI	1 - 10
BAB II PEMERINTAHAN	11 - 15
BAB III KEPENDUDUKAN DAN KETENAGAKERJAAN.....	16 - 47
BAB IV SOSIAL	48 - 64
BAB V PERTANIAN.....	65 - 90

BAB I
KEADAAN GEOGRAFI

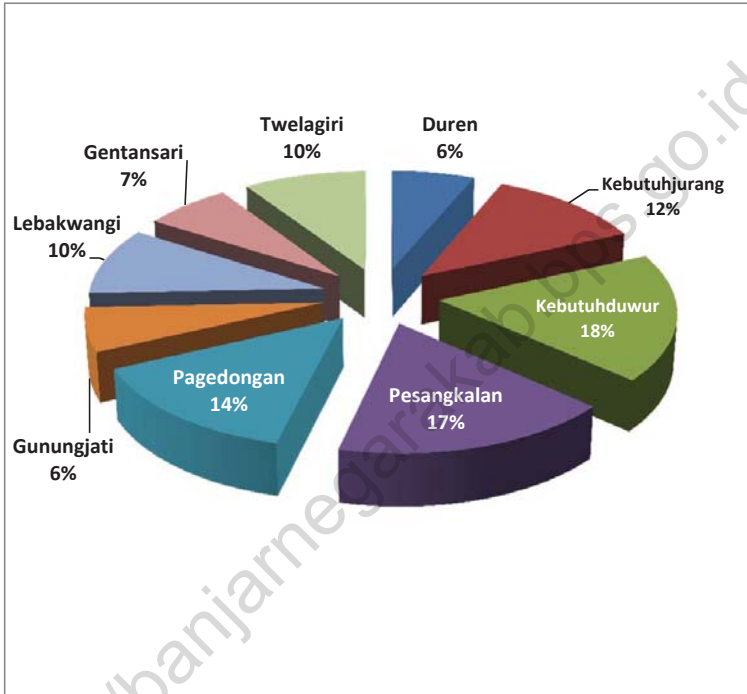
<http://banjarnegarakab.bps.go.id>

Tabel 1.1
Luas Wilayah dan Persentase dirinci menurut Desa
di Kecamatan Pagedongan Tahun 2015

Desa	Luas (Ha.)	Persentase
(1)	(2)	(3)
1. Duren	513,19	6,37
2. Kebutuhjurang	967,21	12,01
3. Kebutuhduwur	1.463,54	18,17
4. Pesangkalan	1.388,65	17,24
5. Pagedongan	1.152,77	14,31
6. Gunungjati	505,07	6,27
7. Lebakwangi	772,29	9,59
8. Gentansari	536,77	6,66
9. Twelagiri	755,74	9,38
Jumlah	8.055,23	100,00

Sumber: Monografi Desa

Gambar 1.1
Persentase Luas Wliayah dirinci menurut Desa
di Kecamatan Pagedongan Tahun 2015



Sumber: Monografi Desa 2014

Tabel 1.2
 Koordinat letak Kantor Kepala Desa dirinci menurut Desa
 di Kecamatan Pagedongan Tahun 2015

Desa	Garis Lintang (° Lintang Selatan)	Garis Bujur (° Bujur Timur)
(1)	(2)	(3)
1. Duren	7,4812	109,6555
2. Kebutuhjurang	7,4789	109,6840
3. Kebutuhduwur	7,4630	109,6905
4. Pesangkalan	7,4504	109,7314
5. Pagedongan	7,4394	109,6922
6. Gunungjati	7,4474	109,6738
7. Lebakwangi	7,4609	109,6573
8. Gentansari	7,4242	109,6599
9. Twelagiri	7,4197	109,6803

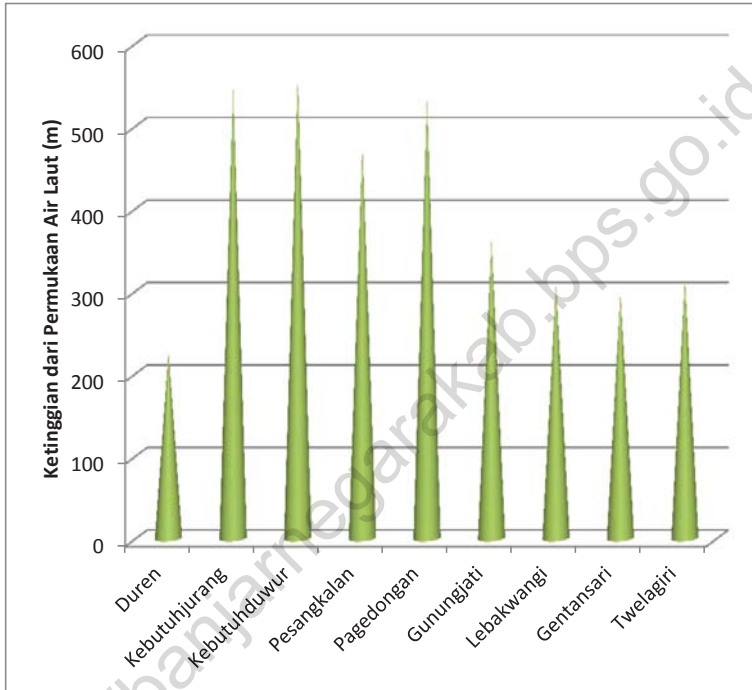
Sumber: BPS Kabupaten Banjarnegara, hasil pengukuran menggunakan GPS

Tabel 1.3
Ketinggian letak Kantor Kepala Desa dirinci menurut Desa
di Kecamatan Pagedongan Tahun 2015

Desa	Ketinggian dari Permukaan Air Laut (m)
(1)	(2)
1. Duren	226
2. Kebutuhjurang	545
3. Kebutuhduwur	558
4. Pesangkalan	475
5. Pagedongan	531
6. Gunungjati	361
7. Lebakwangi	308
8. Gentansari	297
9. Twelagiri	314
Rata-rata	402

Sumber: BPS Kabupaten Banjarnegara, hasil pengukuran menggunakan GPS

Gambar 1.2
Ketinggian letak Kantor Kepala Desa dirinci menurut Desa
di Kecamatan Pagedongan Tahun 2015



Sumber: BPS Kabupaten Banjarnegara, hasil pengukuran menggunakan GPS

Tabel 1.4
 Jarak dari Kantor Kepala Desa ke Kantor Camat dan Kantor Bupati
 di Kecamatan Pagedongan Tahun 2015

Desa	Jarak (Km.)	
	Ke Kantor Camat	Ke Kantor Bupati
(1)	(2)	(3)
1. Duren	11	17
2. Kebutuhjurang	6	12
3. Kebutuhduwur	6	12
4. Pesangkalan	11	17
5. Pagedongan	2	6
6. Gunungjati	2	6
7. Lebakwangi	6	11
8. Gentansari	4	7
9. Twelagiri	11	5
Rata-rata	7	10

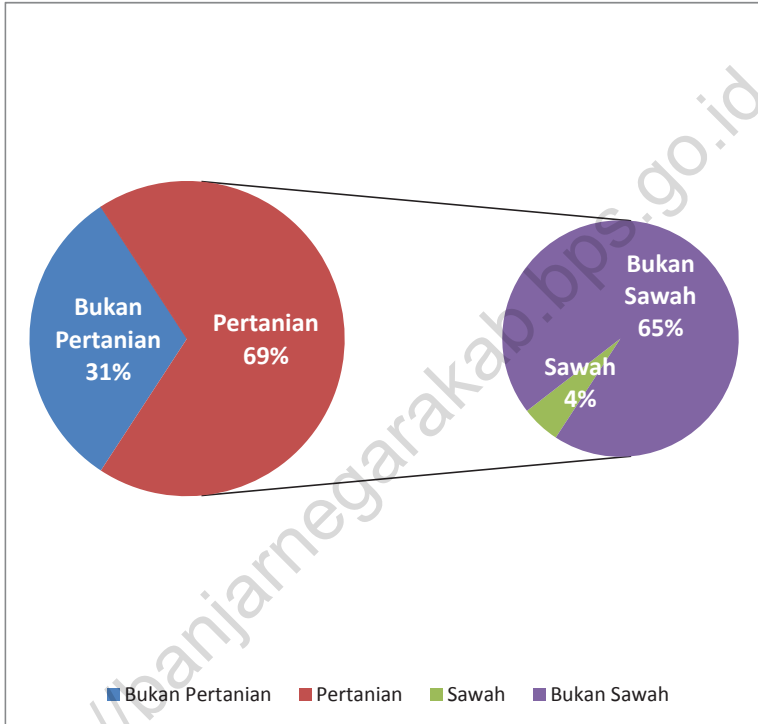
Sumber: BPS Kabupaten Banjarnegara

Tabel 1.5
Luas Lahan menurut Jenis Penggunaan Lahan dirinci per Desa
di Kecamatan Pagedongan Tahun 2015 (Km2)

Desa	Lahan Pertanian		Lahan Bukan Pertanian	Jumlah
	Sawah	Bukan Sawah		
(1)	(2)	(3)	(4)	(5)
1. Duren	0,00	3,92	1,21	5,13
2. Kebutuhjurang	0,00	1,98	4,22	6,20
3. Kebutuhduwur	0,71	5,71	2,05	8,47
4. Pesangkalan	0,03	3,63	0,51	4,17
5. Pagedongan	0,33	1,63	4,31	6,27
6. Gunungjati	0,00	3,65	1,40	5,05
7. Lebakwangi	0,15	7,50	0,12	7,77
8. Gentansari	0,80	5,88	1,53	8,21
9. Twelagiri	0,01	2,31	2,29	4,61
Jumlah	2,03	36,21	17,64	55,88

Sumber: Monografi Desa

Gambar 1.3
Persentase Luas Lahan menurut Jenis Penggunaan Lahan
di Kecamatan Pagedongan Tahun 2015



Sumber: Monografi Desa

Tabel 1.6
 Nama Gunung dan Sungai serta Ketinggiannya dan Panjangnya
 di Kecamatan Pagedongan Tahun 2015

Gunung		Sungai	
Nama	Tinggi (m.)	Nama	Panjang (Km.)
(1)	(2)	(3)	(4)
1. Jejer	900,00	1. Dele	12,60
2. Sringsing	900,00	2. Bermali	16,50
3. Uter	800,00	3. Pondong	6,20
4. Jomblang	700,00	4. Loming	7,30
		5. Butek	8,90

Sumber: Monografi Desa

<http://banjarnegara.kab.bps.go.id>

BAB II
PEMERINTAHAN

<http://banjarnegarakab.bps.go.id>

Tabel 2.1
Banyaknya Sarana Pemerintahan dirinci menurut Desa
di Kecamatan Pagedongan Tahun 2015

Desa	Kantor Desa	Balai Desa	Dusun	RW	RT
(1)	(2)	(3)	(4)	(5)	(6)
1. Duren	1	1	5	5	19
2. Kebutuhjurang	1	1	7	12	38
3. Kebutuhduwur	1	1	7	7	34
4. Pesangkalan	1	1	4	5	20
5. Pagedongan	1	1	6	7	34
6. Gunungjati	1	1	4	4	23
7. Lebakwangi	1	1	6	9	26
8. Gentansari	1	1	8	5	41
9. Twelagiri	1	1	7	6	31
Jumlah	9	9	54	60	266

Sumber: Monografi Desa

Tabel 2.2
 Jenis Kelamin, Umur, dan Pendidikan Tertinggi yang ditamatkan
 Kepala Desa dan Sekretaris Desa di Kecamatan Pagedongan Tahun 2015

Desa	Kepala Desa			Sekretaris Desa		
	Umur	Jenis Kelamin	Pendidikan	Umur	Jenis Kelamin	Pendidikan
(1)	(2)	(3)	(4)	(5)	(6)	(7)
1. Duren	27	L	SLTA	43	L	SLTA
2. Kebutuhjurang	46	L	SLTA	-	-	-
3. Kebutuhduwur	48	L	SLTP	56	L	SLTA
4. Pesangkalan	54	L	SLTA	-	-	-
5. Pagedongan	34	P	SLTA	50	L	SLTA
6. Gunungjati	31	L	SLTA	44	L	SLTA
7. Lebakwangi	42	L	S1	51	L	S1
8. Gentansari	44	L	S1	49	L	SLTA
9. Twelagiri	43	P	SLTP	-	-	-

Sumber: Monografi Desa

Keterangan:

Kolom (3) dan (6): L=Laki-laki, P=Perempuan

Kolom (4) dan (7): Pendidikan adalah pendidikan tertinggi yang ditamatkan

Tabel 2.3
Jumlah Perangkat Desa dirinci menurut Jenis Kelamin per Desa
di Kecamatan Pagedongan Tahun 2015

Desa	Laki-laki	Perempuan	Jumlah
(1)	(2)	(3)	(4)
1. Duren	13	0	13
2. Kebutuhjurang	10	0	10
3. Kebutuhduwur	12	0	12
4. Pesangkalan	13	0	13
5. Pagedongan	12	0	12
6. Gunungjati	10	2	12
7. Lebakwangi	12	1	13
8. Gentansari	12	3	15
9. Twelagiri	11	0	11
Jumlah	105	6	111

Sumber: Monografi Desa

Tabel 2.4
 Jumlah Anggota Linmas/Hansip dirinci menurut Desa
 di Kecamatan Pagedongan Tahun 2015

Desa	Jumlah Anggota
(1)	(2)
1. Duren	27
2. Kebutuhjurang	24
3. Kebutuhduwur	34
4. Pesangkalan	22
5. Pagedongan	45
6. Gunungjati	18
7. Lebakwangi	27
8. Gentansari	32
9. Twelagiri	28
Jumlah	257

Sumber: Monografi Desa

BAB III
KEPENDUDUKAN
DAN
KETENAGAKERJAN

<http://banjarnegara.kab.bps.go.id>

Tabel 3.1
Jumlah Penduduk menurut Jenis Kelamin
menurut Desa di Kecamatan Pagedongan Tahun 2015

Desa	Penduduk		
	Laki-laki	Perempuan	Jumlah
(1)	(2)	(3)	(4)
1. Duren	1.191	1.213	2.404
2. Kebutuhjurang	1.864	1.860	3.724
3. Kebutuhduwur	2.329	2.279	4.608
4. Pesangkalan	1.389	1.377	2.766
5. Pagedongan	2.662	2.745	5.407
6. Gunungjati	1.455	1.450	2.905
7. Lebakwangi	2.048	2.009	4.057
8. Gentansari	2.187	2.360	4.547
9. Twelagiri	2.299	2.141	4.440
Jumlah	17.424	17.434	34.858
Tahun 2014	17.736	17.716	35.130
2013	17.579	17.551	35.130
2012	18.681	18.635	37.316
2011	18.560	18.512	37.072

Sumber: BPS Kabupaten Banjarnegara, Proyeksi Penduduk

Tabel 3.2
 Jumlah Penduduk menurut Jenis Kelamin dan Sex Ratio
 menurut Desa di Kecamatan Pagedongan Tahun 2015

Desa	Penduduk		Sex Ratio
	Laki-laki	Perempuan	
(1)	(2)	(3)	(6)
1. Duren	1.191	1.213	98,19
2. Kebutuhjurang	1.864	1.860	100,22
3. Kebutuhduwur	2.329	2.279	102,19
4. Pesangkalan	1.389	1.377	100,87
5. Pagedongan	2.662	2.745	96,98
6. Gunungjati	1.455	1.450	100,34
7. Lebakwangi	2.048	2.009	101,94
8. Gentansari	2.187	2.360	92,67
9. Twelagiri	2.299	2.141	107,38
Jumlah	17.424	17.434	99,94
Tahun 2014	17.736	17.716	100,11
2013	17.579	17.551	100,16
2012	18.681	18.635	100,25
2011	18.560	18.512	100,26

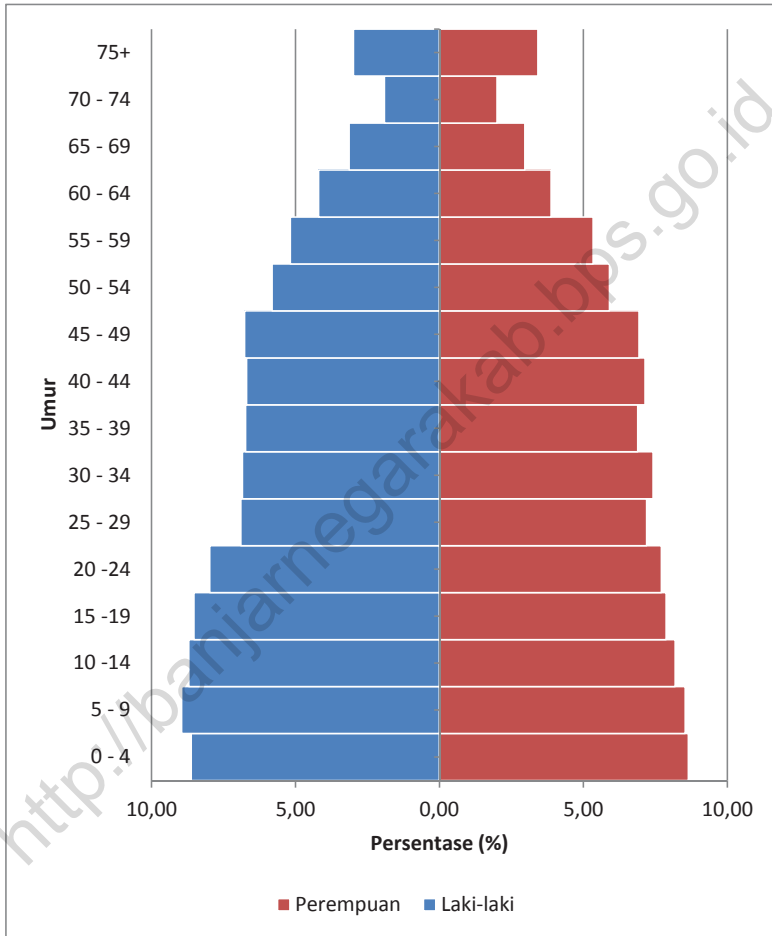
Sumber: BPS Kabupaten Banjarnegara, Proyeksi Penduduk

Tabel 3.3
Jumlah Penduduk dirinci menurut Kelompok Umur
di Kecamatan Pagedongan Tahun 2015

Umur	Laki-laki	Perempuan	Jumlah
(1)	(2)	(3)	(4)
0 - 4	1.503	1.507	3.010
5 - 9	1.561	1.488	3.049
10 -14	1.517	1.427	2.944
15 -19	1.486	1.372	2.858
20 -24	1.391	1.344	2.735
25 - 29	1.202	1.254	2.456
30 - 34	1.193	1.293	2.486
35 - 39	1.174	1.200	2.374
40 - 44	1.168	1.245	2.413
45 - 49	1.180	1.208	2.388
50 - 54	1.013	1.029	2.042
55 - 59	903	930	1.833
60 - 64	732	676	1.408
65 - 69	547	517	1.064
70 - 74	333	348	681
75+	521	596	1.117
Jumlah	17.424	17.434	34.858

Sumber: BPS Kabupaten Banjarnegara, Proyeksi Penduduk

Gambar 3.1
 Piramida Penduduk di Kecamatan Pagedongan
 Tahun 2015



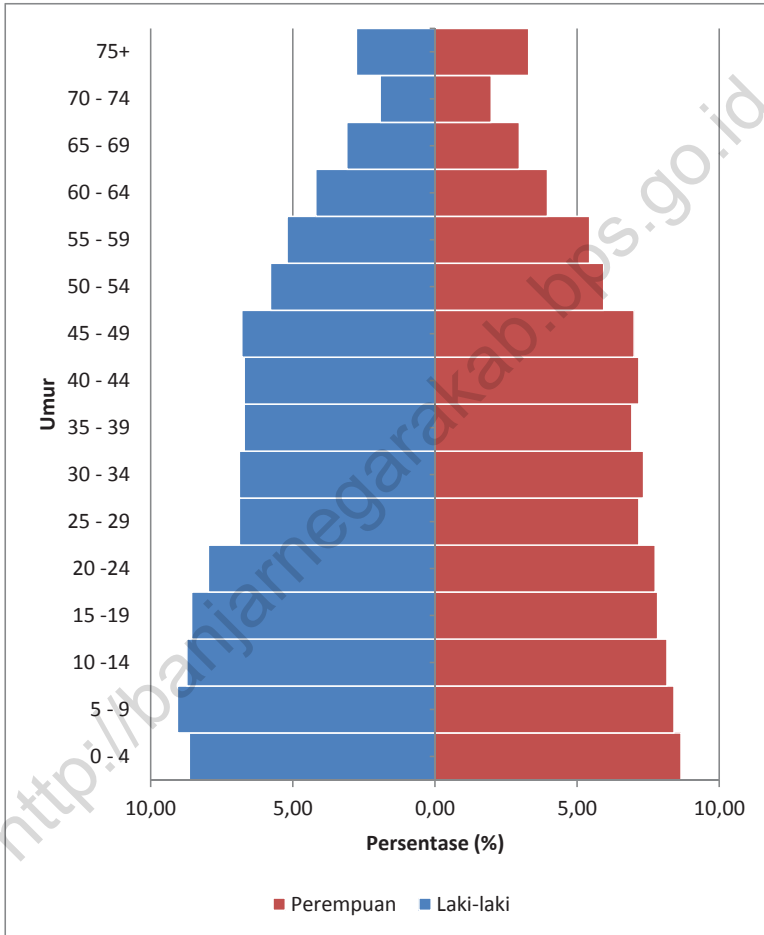
Sumber: BPS Kabupaten Banjarnegara, Proyeksi Penduduk

Tabel 3.4
 Jumlah Penduduk dirinci menurut Kelompok Umur
 di Desa Duren, Kecamatan Pagedongan Tahun 2015

Umur	Laki-laki	Perempuan	Jumlah
(1)	(2)	(3)	(4)
0 - 4	103	105	208
5 - 9	108	102	210
10 -14	104	99	203
15 -19	102	95	197
20 -24	95	94	189
25 - 29	82	87	169
30 - 34	82	89	171
35 - 39	80	84	164
40 - 44	80	87	167
45 - 49	81	85	166
50 - 54	69	72	141
55 - 59	62	66	128
60 - 64	50	48	98
65 - 69	37	36	73
70 - 74	23	24	47
75+	33	40	73
Jumlah	1.191	1.213	2.404

Sumber: BPS Kabupaten Banjarnegara, Proyeksi Penduduk

Gambar 3.2
 Piramida Penduduk di Desa Duren,
 Kecamatan Pagedongan Tahun 2015



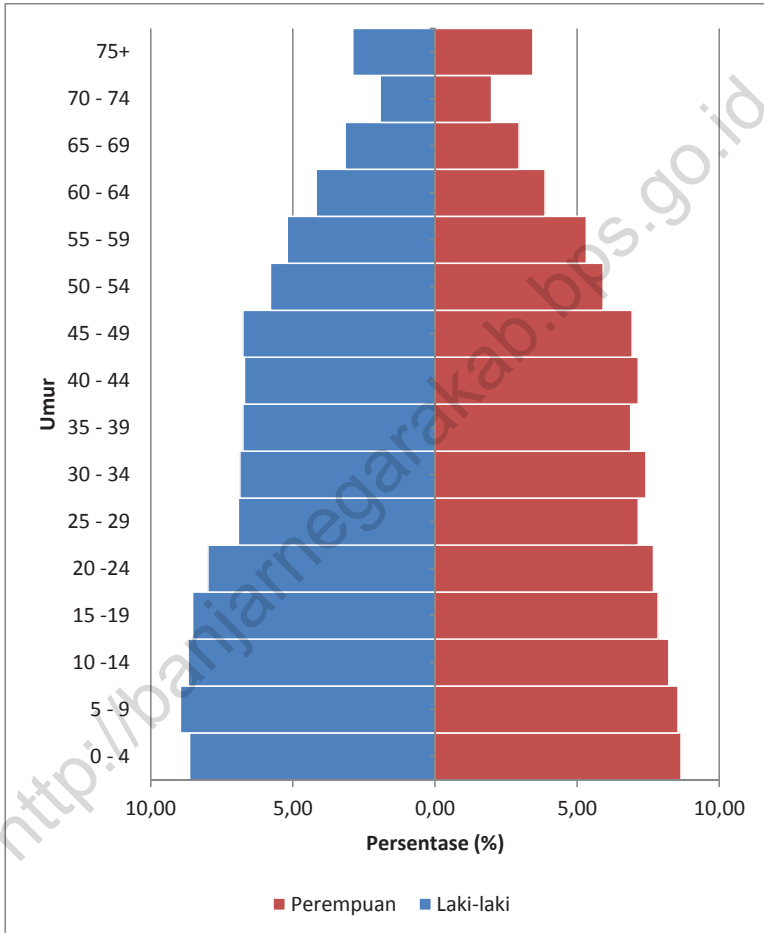
Sumber: BPS Kabupaten Banjarnegara, Proyeksi Penduduk

Tabel 3.5
 Jumlah Penduduk dirinci menurut Kelompok Umur
 di Desa Kebutuhjurang, Kecamatan Pagedongan Tahun 2015

Umur	Laki-laki	Perempuan	Jumlah
(1)	(2)	(3)	(4)
0 - 4	161	161	322
5 - 9	167	159	326
10 -14	162	153	315
15 -19	159	146	305
20 -24	149	143	292
25 - 29	129	133	262
30 - 34	128	138	266
35 - 39	126	128	254
40 - 44	125	133	258
45 - 49	126	129	255
50 - 54	108	110	218
55 - 59	97	99	196
60 - 64	78	72	150
65 - 69	59	55	114
70 - 74	36	37	73
75+	54	64	118
Jumlah	1.864	1.860	3.724

Sumber: BPS Kabupaten Banjarnegara, Proyeksi Penduduk

Gambar 3.3
 Piramida Penduduk di Desa Kebutuhjurang,
 Kecamatan Pagedongan Tahun 2015



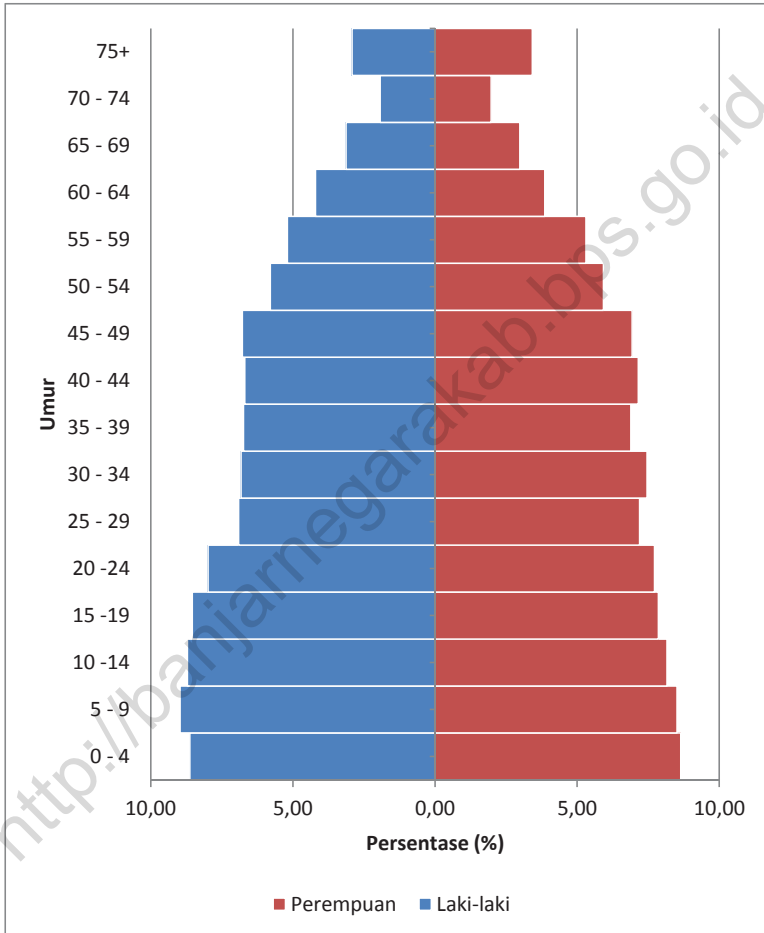
Sumber: BPS Kabupaten Banjarnegara, Proyeksi Penduduk

Tabel 3.6
 Jumlah Penduduk dirinci menurut Kelompok Umur
 di Desa Kebutuhduwur, Kecamatan Pagedongan Tahun 2015

Umur	Laki-laki	Perempuan	Jumlah
(1)	(2)	(3)	(4)
0 - 4	201	197	398
5 - 9	209	194	403
10 -14	203	186	389
15 -19	199	179	378
20 -24	186	176	362
25 - 29	161	164	325
30 - 34	159	170	329
35 - 39	157	157	314
40 - 44	156	163	319
45 - 49	158	158	316
50 - 54	135	135	270
55 - 59	121	121	242
60 - 64	98	88	186
65 - 69	73	68	141
70 - 74	45	45	90
75+	68	78	146
Jumlah	2.329	2.279	4.608

Sumber: BPS Kabupaten Banjarnegara, Proyeksi Penduduk

Gambar 3.4
 Piramida Penduduk di Desa Kebutuhduwur,
 Kecamatan Pagedongan Tahun 2015



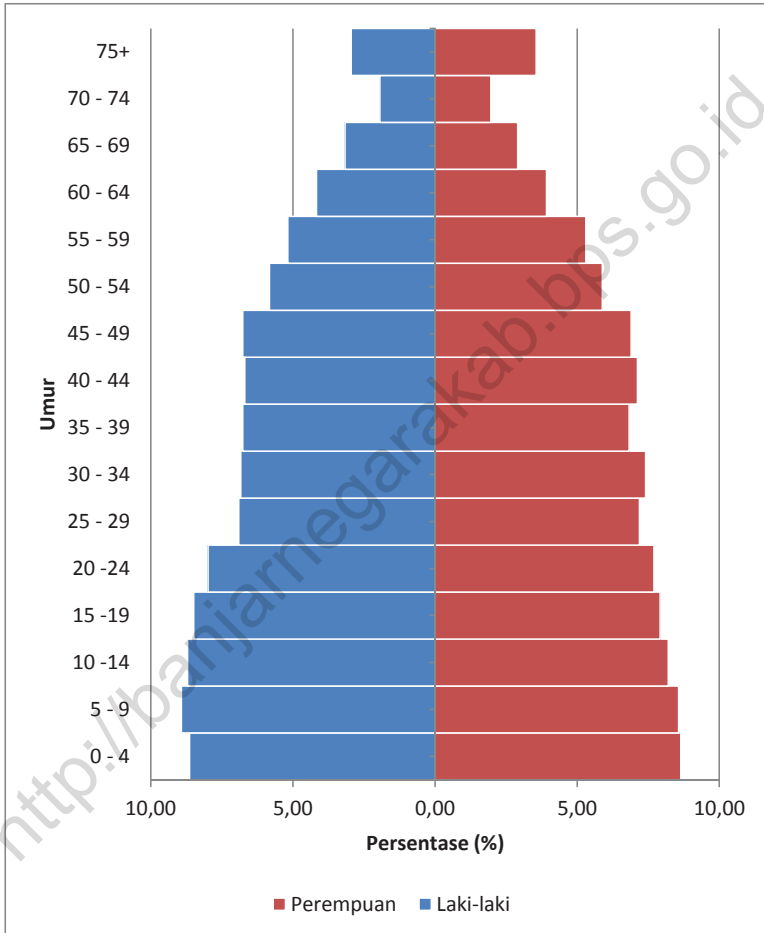
Sumber: BPS Kabupaten Banjarnegara, Proyeksi Penduduk

Tabel 3.7
 Jumlah Penduduk dirinci menurut Kelompok Umur
 di Desa Pesangkalan, Kecamatan Pagedongan Tahun 2015

Umur	Laki-laki	Perempuan	Jumlah
(1)	(2)	(3)	(4)
0 - 4	120	119	239
5 - 9	124	118	242
10 -14	121	113	234
15 -19	118	109	227
20 -24	111	106	217
25 - 29	96	99	195
30 - 34	95	102	197
35 - 39	94	94	188
40 - 44	93	98	191
45 - 49	94	95	189
50 - 54	81	81	162
55 - 59	72	73	145
60 - 64	58	54	112
65 - 69	44	40	84
70 - 74	27	27	54
75+	41	49	90
Jumlah	1.389	1.377	2.766

Sumber: BPS Kabupaten Banjarnegara, Proyeksi Penduduk

Gambar 3.5
 Piramida Penduduk di Desa Pesangkalan,
 Kecamatan Pagedongan Tahun 2015



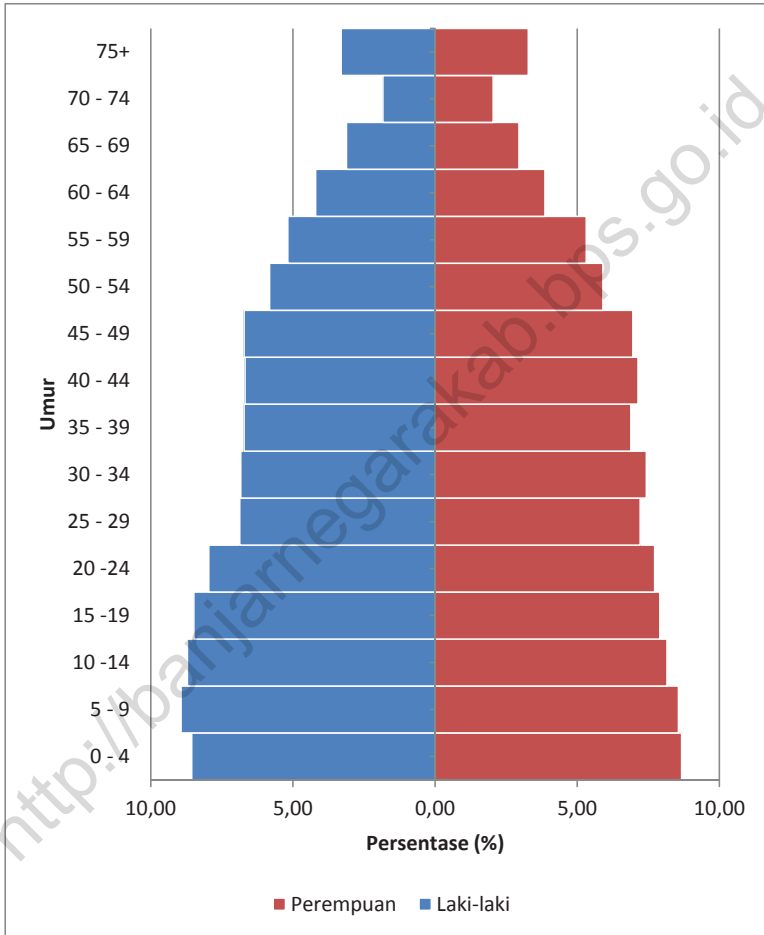
Sumber: BPS Kabupaten Banjarnegara, Proyeksi Penduduk

Tabel 3.8
 Jumlah Penduduk dirinci menurut Kelompok Umur
 di Desa Pagedongan, Kecamatan Pagedongan Tahun 2015

Umur	Laki-laki	Perempuan	Jumlah
(1)	(2)	(3)	(4)
0 - 4	228	238	466
5 - 9	238	235	473
10 -14	232	224	456
15 -19	226	217	443
20 -24	212	212	424
25 - 29	183	198	381
30 - 34	182	204	386
35 - 39	179	189	368
40 - 44	178	196	374
45 - 49	179	191	370
50 - 54	155	162	317
55 - 59	138	146	284
60 - 64	112	106	218
65 - 69	83	81	164
70 - 74	49	56	105
75+	88	90	178
Jumlah	2.662	2.745	5.407

Sumber: BPS Kabupaten Banjarnegara, Proyeksi Penduduk

Gambar 3.6
 Piramida Penduduk di Desa Pagedongan,
 Kecamatan Pagedongan Tahun 2015



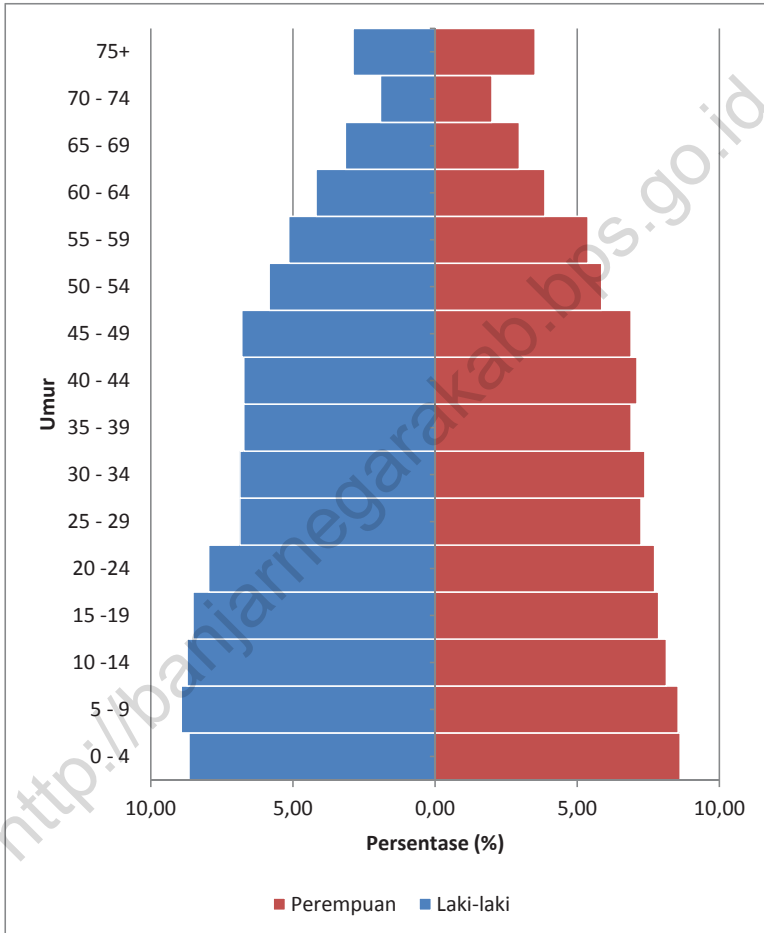
Sumber: BPS Kabupaten Banjarnegara, Proyeksi Penduduk

Tabel 3.9
 Jumlah Penduduk dirinci menurut Kelompok Umur
 di Desa Gunungjati, Kecamatan Pagedongan Tahun 2015

Umur	Laki-laki	Perempuan	Jumlah
(1)	(2)	(3)	(4)
0 - 4	126	125	251
5 - 9	130	124	254
10 -14	127	118	245
15 -19	124	114	238
20 -24	116	112	228
25 - 29	100	105	205
30 - 34	100	107	207
35 - 39	98	100	198
40 - 44	98	103	201
45 - 49	99	100	199
50 - 54	85	85	170
55 - 59	75	78	153
60 - 64	61	56	117
65 - 69	46	43	89
70 - 74	28	29	57
75+	42	51	93
Jumlah	1.455	1.450	2.905

Sumber: BPS Kabupaten Banjarnegara, Proyeksi Penduduk

Gambar 3.7
 Piramida Penduduk di Desa Gunungjati,
 Kecamatan Pagedongan Tahun 2015



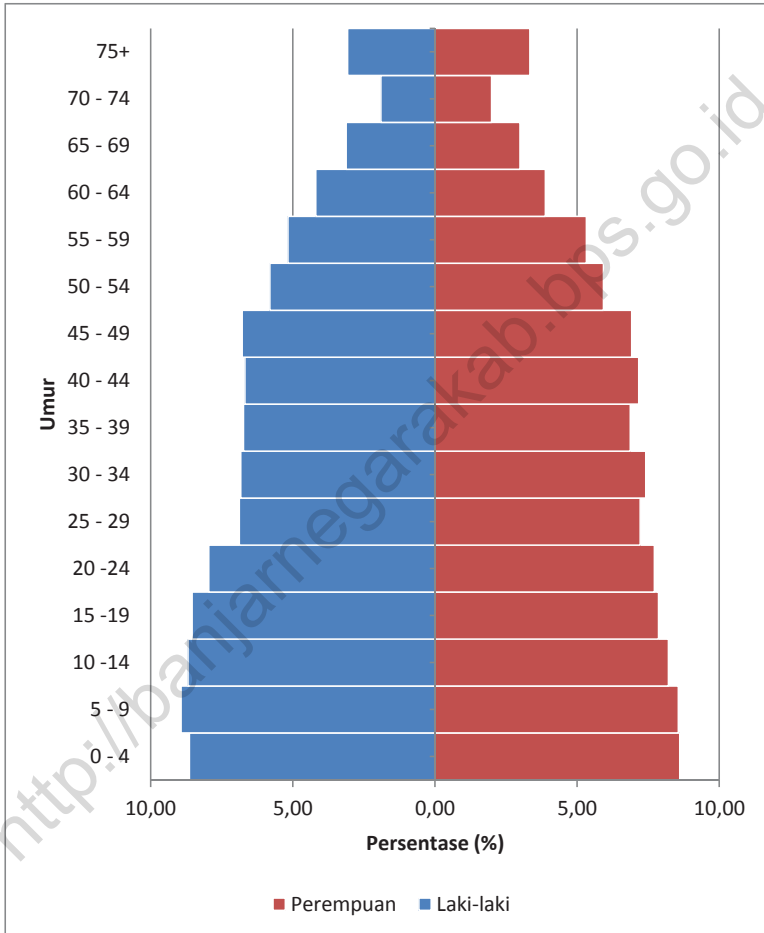
Sumber: BPS Kabupaten Banjarnegara, Proyeksi Penduduk

Tabel 3.10
 Jumlah Penduduk dirinci menurut Kelompok Umur
 di Desa Lebakwangi, Kecamatan Pagedongan Tahun 2015

Umur	Laki-laki	Perempuan	Jumlah
(1)	(2)	(3)	(4)
0 - 4	177	173	350
5 - 9	183	172	355
10 -14	178	165	343
15 -19	175	158	333
20 -24	163	155	318
25 - 29	141	145	286
30 - 34	140	149	289
35 - 39	138	138	276
40 - 44	137	144	281
45 - 49	139	139	278
50 - 54	119	119	238
55 - 59	106	107	213
60 - 64	86	78	164
65 - 69	64	60	124
70 - 74	39	40	79
75+	63	67	130
Jumlah	2.048	2.009	4.057

Sumber: BPS Kabupaten Banjarnegara, Proyeksi Penduduk

Gambar 3.8
 Piramida Penduduk di Desa Lebakwangi,
 Kecamatan Pagedongan Tahun 2015



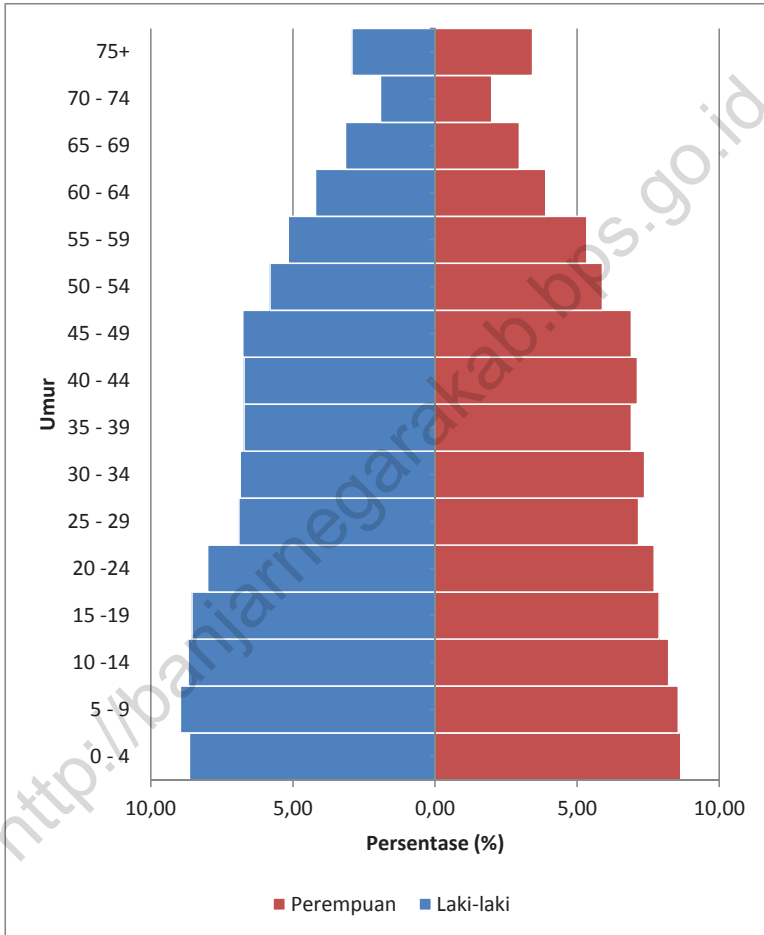
Sumber: BPS Kabupaten Banjarnegara, Proyeksi Penduduk

Tabel 3.11
 Jumlah Penduduk dirinci menurut Kelompok Umur
 di Desa Gentansari, Kecamatan Pagedongan Tahun 2015

Umur	Laki-laki	Perempuan	Jumlah
(1)	(2)	(3)	(4)
0 - 4	189	204	393
5 - 9	196	202	398
10 -14	190	194	384
15 -19	187	186	373
20 -24	175	182	357
25 - 29	151	169	320
30 - 34	150	174	324
35 - 39	147	163	310
40 - 44	147	168	315
45 - 49	148	163	311
50 - 54	127	139	266
55 - 59	113	126	239
60 - 64	92	92	184
65 - 69	69	70	139
70 - 74	42	47	89
75+	64	81	145
Jumlah	2.187	2.360	4.547

Sumber: BPS Kabupaten Banjarnegara, Proyeksi Penduduk

Gambar 3.9
 Piramida Penduduk di Desa Gentansari,
 Kecamatan Pagedongan Tahun 2015



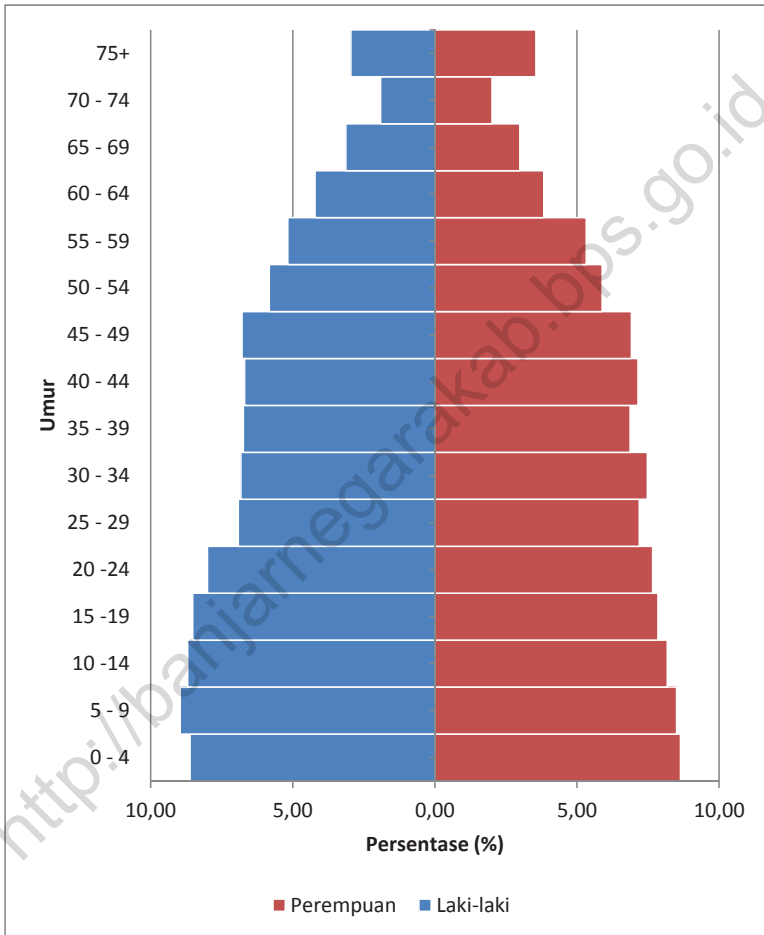
Sumber: BPS Kabupaten Banjarnegara, Proyeksi Penduduk

Tabel 3.12
 Jumlah Penduduk dirinci menurut Kelompok Umur
 di Desa Twelagiri, Kecamatan Pagedongan Tahun 2015

Umur	Laki-laki	Perempuan	Jumlah
(1)	(2)	(3)	(4)
0 - 4	198	185	383
5 - 9	206	182	388
10 -14	200	175	375
15 -19	196	168	364
20 -24	184	164	348
25 - 29	159	154	313
30 - 34	157	160	317
35 - 39	155	147	302
40 - 44	154	153	307
45 - 49	156	148	304
50 - 54	134	126	260
55 - 59	119	114	233
60 - 64	97	82	179
65 - 69	72	64	136
70 - 74	44	43	87
75+	68	76	144
Jumlah	2.299	2.141	4.440

Sumber: BPS Kabupaten Banjarnegara, Proyeksi Penduduk

Gambar 3.10
 Piramida Penduduk di Desa Twelagiri,
 Kecamatan Pagedongan Tahun 2015



Sumber: BPS Kabupaten Banjarnegara, Proyeksi Penduduk

Tabel 3.13
 Jumlah Penduduk menurut Kelompok Umur dan Jenis Kelamin
 dirinci per Desa di Kecamatan Pagedongan Tahun 2014

Desa	0 - 4			5 - 9		
	Laki-laki	Perem- puan	Jumlah	Laki-laki	Perem- puan	Jumlah
(1)	(2)	(3)	(4)	(5)	(6)	(7)
1. Duren	103	105	208	108	102	210
2. Kebutuhjurang	161	161	322	167	159	326
3. Kebutuhduwur	201	197	398	209	194	403
4. Pesangkalan	120	119	239	124	118	242
5. Pagedongan	228	238	466	238	235	473
6. Gunungjati	126	125	251	130	124	254
7. Lebakwangi	177	173	350	183	172	355
8. Gentansari	189	204	393	196	202	398
9. Twelagiri	198	185	383	206	182	388
Jumlah	1.503	1.507	3.010	1.561	1.488	3.049

Sumber: BPS Kabupaten Banjarnegara, Proyeksi Penduduk

Tabel 3.13
(Lanjutan)

Desa	10 - 14			15 - 19		
	Laki-laki	Perem- puan	Jumlah	Laki-laki	Perem- puan	Jumlah
(1)	(8)	(9)	(10)	(11)	(12)	(13)
1. Duren	104	99	203	102	95	197
2. Kebutuhjurang	162	153	315	159	146	305
3. Kebutuhduwur	203	186	389	199	179	378
4. Pesangkalan	121	113	234	118	109	227
5. Pagedongan	232	224	456	226	217	443
6. Gunungjati	127	118	245	124	114	238
7. Lebakwangi	178	165	343	175	158	333
8. Gentansari	190	194	384	187	186	373
9. Twelagiri	200	175	375	196	168	364
Jumlah	1.517	1.427	2.944	1.486	1.372	2.858

Sumber: BPS Kabupaten Banjarnegara, Proyeksi Penduduk

Tabel 3.13
(Lanjutan)

Desa	20 - 24			25 - 29		
	Laki-laki	Perem- puan	Jumlah	Laki-laki	Perem- puan	Jumlah
(1)	(14)	(15)	(16)	(17)	(18)	(19)
1. Duren	95	94	189	82	87	169
2. Kebutuhjurang	149	143	292	129	133	262
3. Kebutuhduwur	186	176	362	161	164	325
4. Pesangkalan	111	106	217	96	99	195
5. Pagedongan	212	212	424	183	198	381
6. Gunungjati	116	112	228	100	105	205
7. Lebakwangi	163	155	318	141	145	286
8. Gentansari	175	182	357	151	169	320
9. Twelagiri	184	164	348	159	154	313
Jumlah	1.391	1.344	2.735	1.202	1.254	2.456

Sumber: BPS Kabupaten Banjarnegara, Proyeksi Penduduk

Tabel 3.13
(Lanjutan)

Desa	30 - 34			35 - 39		
	Laki-laki	Perem- puan	Jumlah	Laki-laki	Perem- puan	Jumlah
(1)	(20)	(21)	(22)	(23)	(24)	(25)
1. Duren	82	89	171	80	84	164
2. Kebutuhjurang	128	138	266	126	128	254
3. Kebutuhduwur	159	170	329	157	157	314
4. Pesangkalan	95	102	197	94	94	188
5. Pagedongan	182	204	386	179	189	368
6. Gunungjati	100	107	207	98	100	198
7. Lebakwangi	140	149	289	138	138	276
8. Gentansari	150	174	324	147	163	310
9. Twelagiri	157	160	317	155	147	302
Jumlah	1.193	1.293	2.486	1.174	1.200	2.374

Sumber: BPS Kabupaten Banjarnegara, Proyeksi Penduduk

Tabel 3.13
(Lanjutan)

Desa	40 - 44			45 - 49		
	Laki-laki	Perem- puan	Jumlah	Laki-laki	Perem- puan	Jumlah
(1)	(26)	(27)	(28)	(29)	(30)	(31)
1. Duren	80	87	167	81	85	166
2. Kebutuhjurang	125	133	258	126	129	255
3. Kebutuhduwur	156	163	319	158	158	316
4. Pesangkalan	93	98	191	94	95	189
5. Pagedongan	178	196	374	179	191	370
6. Gunungjati	98	103	201	99	100	199
7. Lebakwangi	137	144	281	139	139	278
8. Gentansari	147	168	315	148	163	311
9. Twelagiri	154	153	307	156	148	304
Jumlah	1.168	1.245	2.413	1.180	1.208	2.388

Sumber: BPS Kabupaten Banjarnegara, Proyeksi Penduduk

Tabel 3.13
(Lanjutan)

Desa	50 - 54			55 - 59		
	Laki-laki	Perem- puan	Jumlah	Laki-laki	Perem- puan	Jumlah
(1)	(32)	(33)	(34)	(35)	(36)	(37)
1. Duren	69	72	141	62	66	128
2. Kebutuhjurang	108	110	218	97	99	196
3. Kebutuhduwur	135	135	270	121	121	242
4. Pesangkalan	81	81	162	72	73	145
5. Pagedongan	155	162	317	138	146	284
6. Gunungjati	85	85	170	75	78	153
7. Lebakwangi	119	119	238	106	107	213
8. Gentansari	127	139	266	113	126	239
9. Twelagiri	134	126	260	119	114	233
Jumlah	1.013	1.029	2.042	903	930	1.833

Sumber: BPS Kabupaten Banjarnegara, Proyeksi Penduduk

Tabel 3.13
(Lanjutan)

Desa	60 - 64			65 - 69		
	Laki-laki	Perem- puan	Jumlah	Laki-laki	Perem- puan	Jumlah
(1)	(38)	(39)	(40)	(41)	(42)	(43)
1. Duren	50	48	98	37	36	73
2. Kebutuhjurang	78	72	150	59	55	114
3. Kebutuhduwur	98	88	186	73	68	141
4. Pesangkalan	58	54	112	44	40	84
5. Pagedongan	112	106	218	83	81	164
6. Gunungjati	61	56	117	46	43	89
7. Lebakwangi	86	78	164	64	60	124
8. Gentansari	92	92	184	69	70	139
9. Twelagiri	97	82	179	72	64	136
Jumlah	732	676	1.408	547	517	1.064

Sumber: BPS Kabupaten Banjarnegara, Proyeksi Penduduk

Tabel 3.13
(Lanjutan)

Desa	70 - 74			75 +		
	Laki-laki	Perem- puan	Jumlah	Laki-laki	Perem- puan	Jumlah
(1)	(44)	(45)	(46)	(47)	(48)	(49)
1. Duren	23	24	47	33	40	73
2. Kebutuhjurang	36	37	73	54	64	118
3. Kebutuhduwur	45	45	90	68	78	146
4. Pesangkalan	27	27	54	41	49	90
5. Pagedongan	49	56	105	88	90	178
6. Gunungjati	28	29	57	42	51	93
7. Lebakwangi	39	40	79	63	67	130
8. Gentansari	42	47	89	64	81	145
9. Twelagiri	44	43	87	68	76	144
Jumlah	333	348	681	521	596	1.117

Sumber: BPS Kabupaten Banjarnegara, Proyeksi Penduduk

Tabel 3.13
(Lanjutan)

Desa	Jumlah		
	Laki-laki	Perempuan	Jumlah
(1)	(50)	(51)	(50)
1. Duren	1.191	1.213	2.404
2. Kebutuhjurang	1.864	1.860	3.724
3. Kebutuhduwur	2.329	2.279	4.608
4. Pesangkalan	1.389	1.377	2.766
5. Pagedongan	2.662	2.745	5.407
6. Gunungjati	1.455	1.450	2.905
7. Lebakwangi	2.048	2.009	4.057
8. Gentansari	2.187	2.360	4.547
9. Twelagiri	2.299	2.141	4.440
Jumlah	17.424	17.434	34.858

Sumber: BPS Kabupaten Banjarnegara, Proyeksi Penduduk

BAB IV
SOSIAL

<http://banjarnegarakab.bps.go.id>

Tabel 4.1
Jumlah Sekolah Negeri dan Swasta menurut Jenjang Pendidikan
dirinci per Desa di Kecamatan Pagedongan Tahun 2015

Desa	TK/RA/BA			SD/MI		
	Negeri	Swasta	Jumlah	Negeri	Swasta	Jumlah
(1)	(2)	(3)	(4)	(5)	(6)	(7)
1. Duren	0	1	1	2	1	3
2. Kebutuhjurang	0	3	3	1	2	3
3. Kebutuhduwur	0	1	1	5	0	5
4. Pesangkalan	0	1	1	2	0	2
5. Pagedongan	0	6	6	2	4	6
6. Gunungjati	0	1	1	2	1	3
7. Lebakwangi	0	1	1	3	4	7
8. Gentansari	0	4	4	3	1	4
9. Twelagiri	0	5	5	2	4	6
Jumlah	0	23	23	22	17	39

Sumber: BPS Kabupaten Banjarnegara

Tabel 4.1
(Lanjutan)

Desa	SMP/MTs			SMU/MA		
	Negeri	Swasta	Jumlah	Negeri	Swasta	Jumlah
(1)	(8)	(9)	(10)	(11)	(12)	(13)
1. Duren	1	0	1	0	0	0
2. Kebutuhjurang	0	1	1	0	0	0
3. Kebutuhduwur	0	0	0	0	0	0
4. Pesangkalan	1	0	1	0	0	0
5. Pagedongan	1	1	2	0	0	0
6. Gunungjati	0	1	1	0	1	1
7. Lebakwangi	0	1	1	0	1	1
8. Gentansari	0	0	0	0	0	0
9. Twelagiri	0	1	1	0	0	0
Jumlah	3	5	8	0	2	2

Sumber: BPS Kabupaten Banjarnegara

Tabel 4.1
(Lanjutan)

Desa	SMK			Akademi/PT		
	Negeri	Swasta	Jumlah	Negeri	Swasta	Jumlah
(1)	(14)	(15)	(16)	(17)	(18)	(19)
1. Duren	0	0	0	0	0	0
2. Kebutuhjurang	0	0	0	0	0	0
3. Kebutuhduwur	0	0	0	0	0	0
4. Pesangkalan	0	0	0	0	0	0
5. Pagedongan	0	0	0	0	0	0
6. Gunungjati	0	0	0	0	0	0
7. Lebakwangi	0	0	0	0	0	0
8. Gentansari	0	0	0	0	0	0
9. Twelagiri	0	0	0	0	0	0
Jumlah	0	0	0	0	0	0

Sumber: BPS Kabupaten Banjarnegara

Tabel 4.1
(Lanjutan)

Desa	Sekolah Luar Biasa (SLB)		
	Negeri	Swasta	Jumlah
(1)	(20)	(21)	(22)
1. Duren	0	0	0
2. Kebutuhjurang	0	0	0
3. Kebutuhduwur	0	0	0
4. Pesangkalan	0	0	0
5. Pagedongan	0	0	0
6. Gunungjati	0	0	0
7. Lebakwangi	0	0	0
8. Gentansari	0	0	0
9. Twelagiri	0	0	0
Jumlah	0	0	0

Sumber: BPS Kabupaten Banjarnegara

Tabel 4.2
 Jumlah Pondok Pesantren, Madarasah Diniyah, Seminari/Sejenisnya
 dirinci per Desa di Kecamatan Pagedongan Tahun 2015

Desa	Pondok Pesantren	Madarasah Diniyah	Seminari/ Sejenisnya
(1)	(2)	(3)	(4)
1. Duren	0	0	0
2. Kebutuhjurang	0	0	0
3. Kebutuhduwur	0	0	0
4. Pesangkalan	0	0	0
5. Pagedongan	1	2	0
6. Gunungjati	1	0	0
7. Lebakwangi	0	4	0
8. Gentansari	0	2	0
9. Twelagiri	1	1	0
Jumlah	3	9	0

Sumber: BPS Kabupaten Banjarnegara

Tabel 4.3
Keberadaan Beberapa Kegiatan Pendidikan
dirinci per Desa di Kecamatan Pagedongan Tahun 2015

Desa	Pemberantasan Buta Aksara selama 3 tahun terakhir	Pendidikan Paket A/B/C selama setahun terakhir	Pos PAUD yang masih beroperasi
(1)	(2)	(3)	(4)
1. Duren	Tidak ada	Tidak ada	Ada
2. Kebutuhjurang	Tidak ada	Ada	Ada
3. Kebutuhduwur	Tidak ada	Tidak ada	Ada
4. Pesangkalan	Ada	Ada	Ada
5. Pagedongan	Tidak ada	Tidak ada	Ada
6. Gunungjati	Tidak ada	Tidak ada	Ada
7. Lebakwangi	Ada	Tidak ada	Ada
8. Gentansari	Ada	Tidak ada	Ada
9. Twelagiri	Tidak ada	Tidak ada	Ada

Sumber: BPS Kabupaten Banjarnegara

Tabel 4.3
(Lanjutan)

Desa	Play Group	Taman Penitipan Anak yang masih beroperasi	Taman Bacaan Masyarakat yang masih beroperasi
(1)	(5)	(6)	(7)
1. Duren	Tidak ada	Tidak ada	Tidak ada
2. Kebutuhjurang	Tidak ada	Tidak ada	Tidak ada
3. Kebutuhduwur	Tidak ada	Tidak ada	Tidak ada
4. Pesangkalan	Tidak ada	Tidak ada	Tidak ada
5. Pagedongan	Tidak ada	Tidak ada	Tidak ada
6. Gunungjati	Tidak ada	Tidak ada	Ada
7. Lebakwangi	Tidak ada	Tidak ada	Tidak ada
8. Gentansari	Tidak ada	Tidak ada	Tidak ada
9. Twelagiri	Tidak ada	Tidak ada	Tidak ada

Sumber: BPS Kabupaten Banjarnegara

Tabel 4.4
 Banyaknya Sarana Kesehatan menurut jenisnya
 dirinci per Desa di Kecamatan Pagedongan Tahun 2015

Desa	Rumah Sakit	Rumah Sakit Bersalin	Puskesmas dengan Rawat Inap
(1)	(2)	(3)	(4)
1. Duren	0	0	0
2. Kebutuhjurang	0	0	0
3. Kebutuhduwur	0	0	0
4. Pesangkalan	0	0	0
5. Pagedongan	0	0	0
6. Gunungjati	0	0	0
7. Lebakwangi	0	0	0
8. Gentansari	0	0	0
9. Twelagiri	0	0	0
Jumlah	0	0	0

Sumber: BPS Kabupaten Banjarnegara

Tabel 4.4
(Lanjutan)

Desa	Puskesmas tanpa Rawat Inap	Puskesmas Pembantu	Poliklinik/Balai Pengobatan
(1)	(5)	(6)	(7)
1. Duren	0	0	0
2. Kebutuhjurang	0	0	0
3. Kebutuhduwur	0	1	0
4. Pesangkalan	0	0	0
5. Pagedongan	1	0	0
6. Gunungjati	0	0	0
7. Lebakwangi	0	0	0
8. Gentansari	0	0	0
9. Twelagiri	0	0	0
Jumlah	1	1	0

Sumber: BPS Kabupaten Banjarnegara

Tabel 4.4
(Lanjutan)

Desa	Tempat Praktek Dokter	Tempat Praktek Bidan	Pos Kesehatan Desa
(1)	(8)	(9)	(10)
1. Duren	0	1	1
2. Kebutuhjurang	0	1	1
3. Kebutuhduwur	1	1	0
4. Pesangkalan	0	1	1
5. Pagedongan	0	2	0
6. Gunungjati	0	1	1
7. Lebakwangi	0	1	1
8. Gentansari	0	1	1
9. Twelagiri	0	0	1
Jumlah	1	9	7

Sumber: BPS Kabupaten Banjarnegara

Tabel 4.4
(Lanjutan)

Desa	Pondok Bersalin Desa	Posyandu	Apotek
(1)	(11)	(12)	(13)
1. Duren	0	5	0
2. Kebutuhjurang	0	8	0
3. Kebutuhduwur	0	6	0
4. Pesangkalan	0	5	0
5. Pagedongan	0	13	0
6. Gunungjati	0	8	0
7. Lebakwangi	0	5	0
8. Gentansari	0	7	0
9. Twelagiri	0	5	0
Jumlah	0	62	0

Sumber: BPS Kabupaten Banjarnegara

Tabel 4.5
 Banyaknya Tenaga Kesehatan yang Tinggal/Menetap di Desa
 dirinci menurut Desa di Kecamatan Pagedongan Tahun 2015

Desa	Dokter			Dokter Gigi	Bidan	Tenaga Keseha- tan Lainnya
	Laki-laki	Perem- puan	Jumlah			
(1)	(2)	(3)	(4)	(5)	(6)	(7)
1. Duren	0	0	0	0	1	0
2. Kebutuhjurang	0	0	0	0	2	2
3. Kebutuhduwur	0	1	1	0	1	0
4. Pesangkalan	0	0	0	0	1	0
5. Pagedongan	0	0	0	0	1	5
6. Gunungjati	0	0	0	0	1	7
7. Lebakwangi	0	0	0	0	2	2
8. Gentansari	0	0	0	0	1	4
9. Twelagiri	0	0	0	0	0	3
Jumlah	0	1	1	0	10	23

Sumber: BPS Kabupaten Banjarnegara

Tabel 4.6
 Jumlah Tempat Ibadah menurut Jenisnya
 dirinci per Desa di Kecamatan Pagedongan Tahun 2015

Desa	Masjid	Surau/ Langgar	Gereja Kristen	Gereja Katolik
(1)	(2)	(3)	(4)	(5)
1. Duren	6	5	0	0
2. Kebutuhjurang	7	18	0	0
3. Kebutuhduwur	11	22	0	0
4. Pesangkalan	5	12	0	0
5. Pagedongan	6	46	0	0
6. Gunungjati	8	28	0	0
7. Lebakwangi	14	14	0	0
8. Gentansari	12	27	0	0
9. Twelagiri	8	29	0	0
Jumlah	77	201	0	0

Sumber: BPS Kabupaten Banjarnegara

Tabel 4.6
(Lanjutan)

Desa	Kapel	Pura	Vihara	Klenteng
(1)	(6)	(7)	(8)	(9)
1. Duren	0	0	0	0
2. Kebutuhjurang	0	0	0	0
3. Kebutuhduwur	0	0	0	0
4. Pesangkalan	0	0	0	0
5. Pagedongan	0	0	0	0
6. Gunungjati	0	0	0	0
7. Lebakwangi	0	0	0	0
8. Gentansari	0	0	0	0
9. Twelagiri	0	0	0	0
Jumlah	0	0	0	0

Sumber: BPS Kabupaten Banjarnegara

Tabel 4.7
 Banyaknya Penyandang Cacat menurut Jenisnya
 dirinci per Desa di Kecamatan Pagedongan Tahun 2015

Desa	Tunanetra	Tuna- rungu	Tuna- wicara	Tuna- rungu- wicara	Tuna- daksa
(1)	(2)	(3)	(4)	(5)	(6)
1. Duren	1	2	2	1	5
2. Kebutuhjurang	1	0	0	9	3
3. Kebutuhduwur	0	0	0	4	1
4. Pesangkalan	0	0	0	0	0
5. Pagedongan	1	1	1	0	1
6. Gunungjati	0	0	0	1	3
7. Lebakwangi	1	0	0	6	0
8. Gentansari	15	0	0	16	26
9. Twelagiri	2	0	2	0	4
Jumlah	21	3	5	37	43

Sumber: BPS Kabupaten Banjarnegara

Tabel 4.7
(Lanjutan)

Desa	Tuna-grahita	Tunalaras	Cacat eks Sakit Kusta	Cacat Ganda
(1)	(7)	(8)	(9)	(10)
1. Duren	0	1	0	1
2. Kebutuhjurang	4	0	0	0
3. Kebutuhduwur	3	1	0	0
4. Pesangkalan	0	0	0	0
5. Pagedongan	1	0	0	1
6. Gunungjati	4	1	0	0
7. Lebakwangi	2	2	0	0
8. Gentansari	6	0	0	3
9. Twelagiri	4	0	0	0
Jumlah	24	5	0	5

Sumber: BPS Kabupaten Banjarnegara

BAB V
PERTANIAN

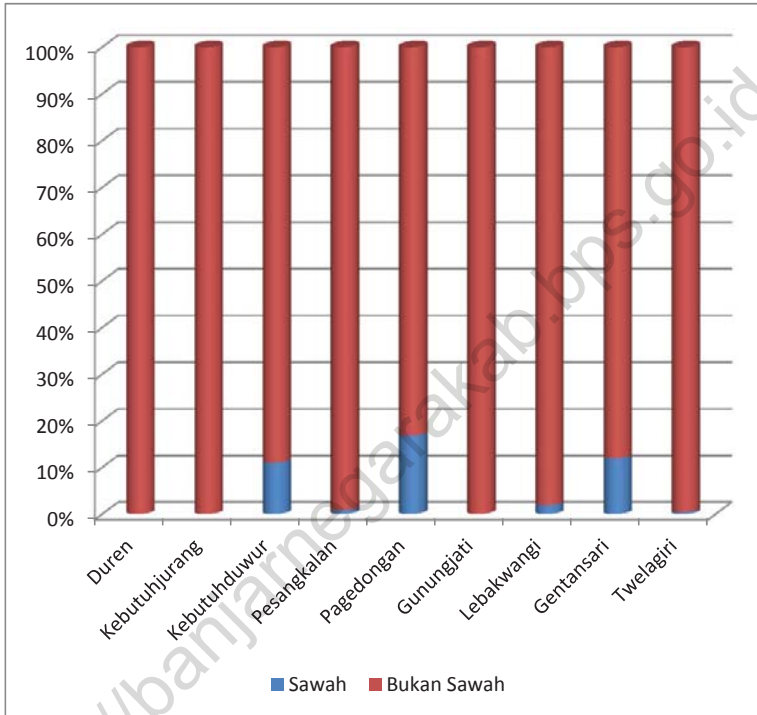
<http://banjarnegarakab.bps.go.id>

Tabel 5.1
Luas Lahan Pertanian menurut Jenis Penggunaan Lahan dirinci per Desa
di Kecamatan Pagedongan Tahun 2015 (Ha)

Desa	Sawah	Bukan Sawah	Jumlah
(1)	(2)	(3)	(4)
1. Duren	0	392	392
2. Kebutuhjurang	0	198	198
3. Kebutuhduwur	71	571	642
4. Pesangkalan	3	363	366
5. Pagedongan	33	163	196
6. Gunungjati	0	365	365
7. Lebakwangi	15	750	765
8. Gentansari	80	588	668
9. Twelagiri	1	231	232
Jumlah	203	3.621	3.824

Sumber: Monografi Desa

Gambar 5.1
 Persentase Luas Lahan Pertanian menurut Jenis Penggunaan Lahan
 dirinci menurut Desa di Kecamatan Pagedongan
 Tahun 2015



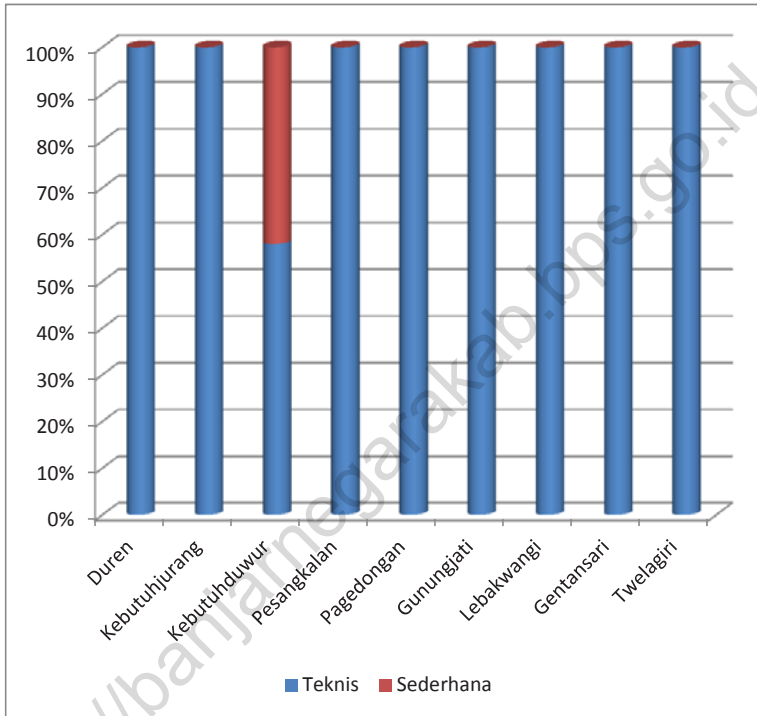
Sumber: Monografi Desa

Tabel 5.2
Luas Lahan Sawah menurut Jenis Irigasi dirinci per Desa
di Kecamatan Pagedongan Tahun 2015 (Ha)

Desa	Teknis	Sederhana	Jumlah
(1)	(2)	(3)	
1. Duren	71	0	71
2. Kebutuhjurang	92	0	92
3. Kebutuhduwur	29	21	50
4. Pesangkalan	106	0	106
5. Pagedongan	120	0	120
6. Gunungjati	88	0	88
7. Lebakwangi	90	0	90
8. Gentansari	117	0	117
9. Twelagiri			0
Jumlah	713	21	734

Sumber: Monografi Desa

Gambar 5.2
 Luas Lahan Sawah menurut Jenis Irigasi dirinci per Desa
 di Kecamatan Pagedongan
 Tahun 2015



Sumber: Monografi Desa

Tabel 5.3
 Banyaknya Rumah Tangga Usaha Tanaman Pangan (Padi dan Palawija)
 dirinci menurut Desa di Kecamatan Pagedongan
 Tahun 2015

Desa	Padi	Palawija	Tanaman Pangan
(1)	(2)	(3)	(4)
1. Duren	1	559	559
2. Kebutuhjurang	1	823	823
3. Kebutuhduwur	8	800	800
4. Pesangkalan	2	625	626
5. Pagedongan	87	704	718
6. Gunungjati	5	429	431
7. Lebakwangi	141	779	786
8. Gentansari	449	772	855
9. Twelagiri	37	414	430
Jumlah	731	5.905	6.031

Sumber: Badan Pusat Statistik

Tabel 5.4
 Banyaknya Rumah Tangga Usaha Tanaman Padi menurut Jenis Komoditas
 dirinci menurut Desa di Kecamatan Pagedongan
 Tahun 2015

Desa	Padi Sawah	Padi Ladang (Gogo)	Padi
(1)	(2)	(3)	(4)
1. Duren	0	1	1
2. Kebutuhjurang	1	0	1
3. Kebutuhduwur	8	0	8
4. Pesangkalan	2	0	2
5. Pagedongan	86	1	87
6. Gunungjati	4	1	5
7. Lebakwangi	95	53	141
8. Gentansari	448	1	449
9. Twelagiri	36	1	37
Jumlah	680	58	731

Sumber: Badan Pusat Statistik

Tabel 5.5
 Banyaknya Rumah Tangga Usaha Tanaman Palawija menurut Jenis
 Komoditas dirinci menurut Desa di Kecamatan Pagedongan
 Tahun 2015

Desa	Jagung	Kedelai	Kacang Tanah	Kacang Hijau
(1)	(2)	(3)	(4)	(5)
1. Duren	62	0	3	0
2. Kebutuhjurang	3	0	2	2
3. Kebutuhduwur	22	0	2	0
4. Pesangkalan	4	0	0	1
5. Pagedongan	84	1	3	1
6. Gunungjati	131	1	12	2
7. Lebakwangi	581	0	178	3
8. Gentansari	113	0	15	3
9. Twelagiri	82	1	9	3
Jumlah	1.082	3	224	15

Sumber: Badan Pusat Statistik

Tabel 5.5
(Lanjutan)

Desa	Ubi Kayu	Ubi Jalar	Sorgum	Gandum
(1)	(6)	(7)	(8)	(9)
1. Duren	554	1	0	0
2. Kebutuhjurang	808	7	0	0
3. Kebutuhduwur	767	33	0	0
4. Pesangkalan	619	6	0	0
5. Pagedongan	697	10	0	0
6. Gunungjati	412	26	0	0
7. Lebakwangi	751	15	0	0
8. Gentansari	750	10	0	0
9. Twelagiri	383	38	0	0
Jumlah	5.741	146	0	0

Sumber: Badan Pusat Statistik

Tabel 5.5
(Lanjutan)

Desa	Talas	Ganyong	Garut	Lainnya	Palawija
(1)	(6)	(7)	(8)	(9)	(9)
1. Duren	0	0	0	0	559
2. Kebutuhjurang	53	0	0	0	823
3. Kebutuhduwur	0	0	0	0	800
4. Pesangkalan	0	0	0	0	625
5. Pagedongan	2	0	0	0	704
6. Gunungjati	2	2	0	1	429
7. Lebakwangi	0	0	0	0	779
8. Gentansari	0	0	0	0	772
9. Twelagiri	1	1	0	1	414
Jumlah	58	3	0	2	5.905

Sumber: Badan Pusat Statistik

Tabel 5.6
 Banyaknya Rumah Tangga Usaha Tanaman Hortikultura menurut
 Kelompok Tanaman dirinci menurut Desa
 di Kecamatan Pagedongan Tahun 2015

Desa	Rumah Tangga Usaha Hortikultura	Buah-buahan		Sayuran	
		Tahunan	Semusim	Tahunan	Semusim
(1)	(2)	(3)	(4)	(5)	(6)
1. Duren	541	536	0	0	87
2. Kebutuhjurang	913	849	0	502	252
3. Kebutuhduwur	1009	1.003	0	605	53
4. Pesangkalan	653	611	0	345	0
5. Pagedongan	593	564	0	228	13
6. Gunungjati	527	494	0	439	52
7. Lebakwangi	651	640	0	286	157
8. Gentansari	817	795	0	385	55
9. Twelagiri	563	490	0	273	45
Jumlah	6267	5.982	0	3.063	714

Sumber: Badan Pusat Statistik

Tabel 5.6
(Lanjutan)

Desa	Tanaman Obat-obatan		Tanaman Hias	
	Tahunan	Semusim	Tahunan	Semusim
(1)	(7)	(8)	(9)	(10)
1. Duren	0	4	0	0
2. Kebutuhjurang	268	171	0	0
3. Kebutuhduwur	107	80	0	0
4. Pesangkalan	269	0	1	0
5. Pagedongan	143	23	1	0
6. Gunungjati	186	133	0	0
7. Lebakwangi	38	55	0	0
8. Gentansari	79	62	0	0
9. Twelagiri	23	72	1	1
Jumlah	1.113	600	3	1

Sumber: Badan Pusat Statistik

Tabel 5.7
 Banyaknya Rumah Tangga Usaha Tanaman Perkebunan
 menurut Kelompok Tanaman dirinci per Desa
 di Kecamatan Pagedongan Tahun 2015

Desa	Rumah Tangga Usaha Tanaman Perkebunan	Tanaman Perkebunan	
		Tahunan	Semusim
(1)	(2)	(3)	(4)
1. Duren	525	525	0
2. Kebutuhjurang	885	885	0
3. Kebutuhduwur	934	934	0
4. Pesangkalan	652	652	0
5. Pagedongan	759	759	1
6. Gunungjati	521	521	0
7. Lebakwangi	678	678	9
8. Gentansari	709	709	0
9. Twelagiri	528	528	0
Jumlah	6.191	6.191	10

Sumber: Badan Pusat Statistik

Tabel 5.8
Banyaknya Rumah Tangga Usaha Tanaman Perkebunan Tahunan
menurut Komoditas Tanaman dirinci per Desa
di Kecamatan Pagedongan Tahun 2015

Desa	Cengkeh	Kakao	Karet	Kelapa
(1)	(2)	(3)	(4)	(5)
1. Duren	26	0	5	345
2. Kebutuhjurang	544	82	124	728
3. Kebutuhduwur	656	12	18	859
4. Pesangkalan	265	143	22	562
5. Pagedongan	280	64	49	685
6. Gunungjati	249	148	58	450
7. Lebakwangi	210	27	53	562
8. Gentansari	149	44	51	653
9. Twelagiri	173	7	5	459
Jumlah	2.552	527	385	5.303

Sumber: Badan Pusat Statistik

Tabel 5.8
(Lanjutan)

Desa	Kopi	Lada	Pala
(1)	(6)	(7)	(8)
1. Duren	406	0	0
2. Kebutuhjurang	721	0	109
3. Kebutuhduwur	629	8	137
4. Pesangkalan	589	0	3
5. Pagedongan	516	8	14
6. Gunungjati	471	88	12
7. Lebakwangi	547	121	3
8. Gentansari	432	30	0
9. Twelagiri	208	0	0
Jumlah	4.519	255	278

Sumber: Badan Pusat Statistik

Tabel 5.9
 Banyaknya Rumah Tangga Usaha Peternakan
 menurut Komoditas Ternak yang diusahakan dirinci per Desa
 di Kecamatan Pagedongan Tahun 2015

Desa	Rumah Tangga Usaha Peternakan	Sapi Potong	Sapi Perah	Kerbau	Kuda
(1)	(2)	(3)	(4)	(5)	(6)
1. Duren	448	65	0	0	0
2. Kebutuhjurang	729	29	0	1	0
3. Kebutuhduwur	822	46	0	0	0
4. Pesangkalan	563	37	0	0	0
5. Pagedongan	551	63	0	1	0
6. Gunungjati	465	9	0	2	0
7. Lebakwangi	660	48	11	0	0
8. Gentansari	724	86	0	4	0
9. Twelagiri	358	10	0	0	0
Jumlah	5.320	393	11	8	0

Sumber: Badan Pusat Statistik

Tabel 5.9
(Lanjutan)

Desa	Kambing	Domba	Babi	Ayam Lokal	Ayam Ras Petelur
(1)	(7)	(8)	(9)	(10)	(11)
1. Duren	385	0	0	239	2
2. Kebutuhjurang	454	0	0	455	0
3. Kebutuhduwur	537	0	0	523	0
4. Pesangkalan	436	1	0	285	0
5. Pagedongan	326	0	0	309	0
6. Gunungjati	315	0	0	384	1
7. Lebakwangi	455	1	0	519	1
8. Gentansari	234	1	0	625	0
9. Twelagiri	167	0	0	243	0
Jumlah	3.309	3	0	3.582	4

Sumber: Badan Pusat Statistik

Tabel 5.9
(Lanjutan)

Desa	Ayam Ras Pedaging	Itik	Itik Manila	Lainnya
(1)	(12)	(13)	(14)	(15)
1. Duren	0	3	0	1
2. Kebutuhjurang	2	10	0	15
3. Kebutuhduwur	1	13	1	2
4. Pesangkalan	0	1	0	1
5. Pagedongan	14	1	2	9
6. Gunungjati	0	8	0	34
7. Lebakwangi	0	10	0	4
8. Gentansari	6	14	0	29
9. Twelagiri	3	3	0	31
Jumlah	26	63	3	126

Sumber: Badan Pusat Statistik

Tabel 5.10
 Jumlah Ternak yang Diusahakan oleh Rumah Tangga Usaha Peternakan
 menurut Komoditas Ternak yang diusahakan dirinci per Desa
 di Kecamatan Pagedongan Tahun 2015

Desa	Sapi Potong	Sapi Perah	Kerbau	Kuda
(1)	(2)	(3)	(4)	(5)
1. Duren	94	0	0	0
2. Kebutuhjurang	37	0	1	0
3. Kebutuhduwur	67	0	0	0
4. Pesangkalan	48	0	0	0
5. Pagedongan	103	0	2	0
6. Gunungjati	13	0	2	0
7. Lebakwangi	75	16	0	0
8. Gentansari	128	0	11	0
9. Twelagiri	18	0	0	0
Jumlah	583	16	16	0

Sumber: Badan Pusat Statistik

Tabel 5.10
(Lanjutan)

Desa	Kambing	Domba	Babi	Ayam Lokal
(1)	(6)	(7)	(8)	(9)
1. Duren	1.453	0	0	2.257
2. Kebutuhjurang	1.191	0	0	3.232
3. Kebutuhduwur	1.694	0	0	4.593
4. Pesangkalan	1.655	5	0	2.706
5. Pagedongan	1.156	0	0	3.483
6. Gunungjati	1.003	0	0	3.564
7. Lebakwangi	1.609	7	0	4.319
8. Gentansari	698	4	0	5.137
9. Twelagiri	556	0	0	2.150
Jumlah	11.015	16	0	31.441

Sumber: Badan Pusat Statistik

Tabel 5.10
(Lanjutan)

Desa	Ayam Ras Petelur	Ayam Ras Pedaging	Itik	Itik Manila
(1)	(10)	(11)	(12)	(13)
1. Duren	202	0	6	0
2. Kebutuhjurang	0	18.000	38	0
3. Kebutuhduwur	0	2.500	63	6
4. Pesangkalan	0	0	1	0
5. Pagedongan	0	186.800	10	10
6. Gunungjati	750	0	29	0
7. Lebakwangi	414	0	97	0
8. Gentansari	0	99.500	191	0
9. Twelagiri	0	23.400	21	0
Jumlah	1.366	330.200	456	16

Sumber: Badan Pusat Statistik

Tabel 5.11
Banyaknya Rumah Tangga Usaha Budidaya Ikan
menurut Jenis Budidaya dirinci per Desa
di Kecamatan Pagedongan Tahun 2015

Desa	Rumah Tangga Usaha Budidaya Ikan	Bukan Ikan Hias			Ikan Hias
		Di Kolam/ Air Tawar	Di Sawah	Di Perairan Umum	
(1)	(2)	(3)	(4)	(5)	(6)
1. Duren	88	88	0	0	0
2. Kebutuhjurang	140	140	0	0	1
3. Kebutuhduwur	166	166	0	0	0
4. Pesangkalan	272	272	0	0	0
5. Pagedongan	465	465	0	0	0
6. Gunungjati	85	85	0	0	0
7. Lebakwangi	260	259	1	0	1
8. Gentansari	470	470	0	0	0
9. Twelagiri	328	328	0	0	0
Jumlah	2.274	2.273	1	0	2

Sumber: Badan Pusat Statistik

Tabel 5.12
 Banyaknya Rumah Tangga Usaha Budidaya Ikan
 menurut Jenis Ikan Utama yang Dibudidayakan dirinci per Desa
 di Kecamatan Pagedongan Tahun 2015

Desa	Bukan Ikan Hias			
	Nila	lele	Mas	Gurame
(1)	(2)	(3)	(4)	(5)
1. Duren	0	51	0	2
2. Kebutuhjurang	0	105	1	3
3. Kebutuhduwur	1	130	0	2
4. Pesangkalan	2	101	0	1
5. Pagedongan	6	181	2	32
6. Gunungjati	0	52	1	6
7. Lebakwangi	0	161	0	6
8. Gentansari	2	239	3	27
9. Twelagiri	0	172	2	21
Jumlah	11	1.192	9	100

Sumber: Badan Pusat Statistik

Tabel 5.13
Jumlah Rumah Tangga Usaha Kehutanan menurut Jenis Kegiatan
dirinci per Desa di Kecamatan Pagedongan
Tahun 2015

Desa	Rumah Tangga Usaha Kehutanan	Budidaya Tanaman Kehutanan	Penangkaran Satwa/Tumbu- han Liar	Penangkapan Satwa Liar	Pemungutan Hasil Hutan
(1)	(2)	(3)	(4)	(5)	(6)
1. Duren	557	557	0	0	0
2. Kebutuhjurang	842	842	0	0	8
3. Kebutuhduwur	1.026	1.026	0	1	0
4. Pesangkalan	642	642	0	0	0
5. Pagedongan	853	853	0	2	1
6. Gunungjati	531	531	0	0	0
7. Lebakwangi	755	755	0	0	0
8. Gentansari	776	776	0	0	0
9. Twelagiri	579	551	0	2	118
Jumlah	6.561	6.533	0	5	127

Sumber: Badan Pusat Statistik

Tabel 5.14
Jumlah Tanaman Kehutanan yang diusahakan menurut Komoditas
Tanaman dirinci per Desa di Kecamatan Pagedongan
Tahun 2015

Desa	Akasia	Bambu	Jati	Mahoni	Sengon
(1)	(2)	(3)	(4)	(5)	(6)
1. Duren	81.902	4.913	5.287	1.357	37.955
2. Kebutuhjurang	32.930	6.538	4.583	24.457	76.461
3. Kebutuhduwur	6.122	3.616	4.341	25.913	96.852
4. Pesangkalan	0	37	200	2.895	86.191
5. Pagedongan	51.801	5.013	276	15.059	137.300
6. Gunungjati	8.050	624	6.423	19.038	93.898
7. Lebakwangi	3.854	1.656	6.478	11.781	44.400
8. Gentansari	4.986	1.180	442	2.872	56.970
9. Twelagiri	3.572	9.702	547	2.127	58.041
Jumlah	193.217	33.279	28.577	105.499	688.068

Sumber: Badan Pusat Statistik

Tabel 5.14
(Lanjutan)

Desa	Jabon	Waru	Jati Putih	Suren
(1)	(7)	(8)	(9)	(10)
1. Duren	100	0	0	0
2. Kebutuhjurang	75	43	0	13
3. Kebutuhduwur	60	8	0	0
4. Pesangkalan	0	0	0	0
5. Pagedongan	1.544	971	0	0
6. Gunungjati	4.753	1.755	0	52
7. Lebakwangi	4.654	489	0	0
8. Gentansari	2.878	528	6	0
9. Twelagiri	615	2	65	0
Jumlah	14.679	3.796	71	65

Sumber: Badan Pusat Statistik

DATA

MENCERDASKAN BANGSA

<http://banjarnegarakab.bps.go.id>



**Badan Pusat Statistik
Kabupaten Banjarnegara**

Jalan Selamanik No. 33 Banjarnegara 53415

Telp. (0286)591893, Fax. (0286)592816

Website: <http://banjarnegarakab.bps.go.id>