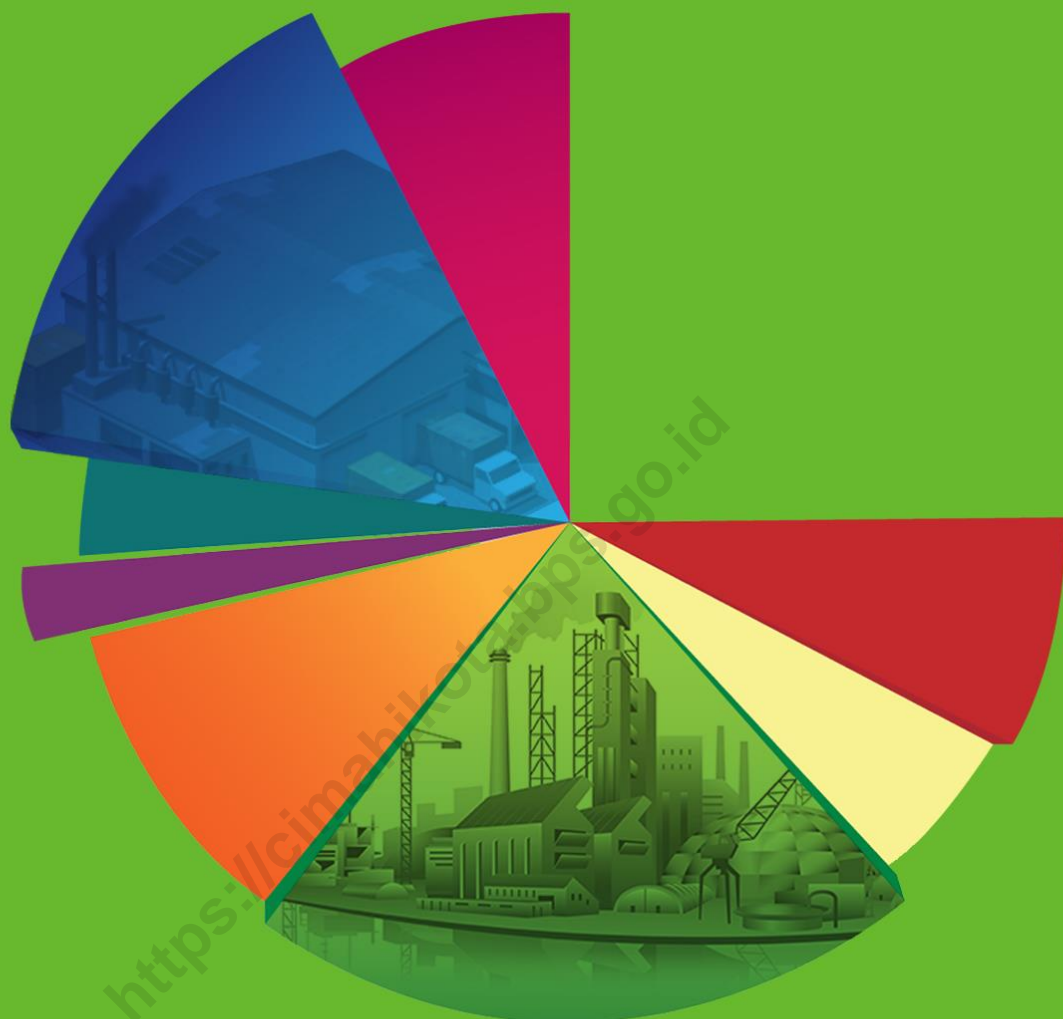


STATISTIK DAERAH CIMAHI TENGAH TAHUN 2016



**BADAN PUSAT STATISTIK
KOTA CIMAHI**

STATISTIK DAERAH KECAMATAN CIMAHI TENGAH TAHUN 2016

Nomor ISSN : -
Nomor Publikasi : 3277.16.08
Nomor Katalog BPS :1101002.3277 020
Ukuran Buku : 17,6 cm x 25 cm
Jumlah Halaman : 29 halaman

Naskah :
Seksi Neraca Wilayah dan Analisis Statistik

Gambar Kulit :
Seksi Neraca Wilayah dan Analisis Statistik

Diterbitkan oleh :
Badan Pusat Statistik Kota Cimahi

Dicetak Oleh:

Boleh dikutip dengan menyebutkan
sumbernya



Kata Sambutan

Salah satu publikasi yang dihasilkan Badan Pusat Statistik Kota Cimahi adalah publikasi Statistik Daerah (Statda) Kecamatan Cimahi Tengah. Publikasi ini menyediakan dan memberi informasi utama berupa ulasan ringkas tentang profil dan potensi daerah secara spesifik berdasarkan data-data terkini serta data-data sektoral sebagai penunjang.

Publikasi Statistik Daerah Kecamatan Cimahi Tengah Tahun 2016 diterbitkan untuk melengkapi publikasi-publikasi statistik yang sudah terbit secara rutin setiap tahun. Berbeda dengan publikasi-publikasi yang sudah ada, publikasi ini lebih menekankan pada analisis dan lebih fokus pada profil potensi wilayah sehingga bisa dijadikan media untuk melihat secara cepat kondisi suatu wilayah.

Materi yang disajikan dalam Statistik Daerah Kecamatan Cimahi Tengah Tahun 2016 memuat berbagai informasi/indikator terpilih yang terkait dengan pembangunan di berbagai sektor di Kecamatan Cimahi Tengah dan diharapkan dapat menjadi bahan rujukan/kajian dalam perencanaan dan evaluasi kegiatan pembangunan.

Kritik dan saran konstruktif dari berbagai pihak kami harapkan untuk penyempurnaan penerbitan mendatang. Semoga publikasi ini mampu memenuhi tuntutan kebutuhan data statistik yang diperlukan oleh instansi/dinas pemerintah, swasta, kalangan akademisi maupun masyarakat luas.

Cimahi, 26 September 2016
Kepala Badan Pusat Statistik
Kota Cimahi

Noneng Komara Nengsih, SE., M.A.P



Kata Pengantar

Publikasi Statistik Daerah Kecamatan Cimahi Tengah Tahun 2016 berisi berbagai data dan informasi terpilih seputar Kecamatan Cimahi Tengah yang dilengkapi analisis sederhana. Hal ini dimaksudkan untuk mempermudah pengguna data dalam mengetahui perkembangan pembangunan serta potensi yang ada di Kecamatan Cimahi Tengah.

Publikasi Statistik Daerah Kecamatan Cimahi Tengah Tahun 2016 diterbitkan untuk melengkapi publikasi statistik yang sudah terbit secara rutin setiap tahun. Berbeda dengan publikasi yang sudah ada publikasi ini lebih menekankan pada analisis data sesuai kondisi yang sedang terjadi di Kecamatan Cimahi Tengah.

Kami mengharapkan kritik dan saran dari berbagai pihak dalam upaya penyempurnaan penerbitan mendatang. Semoga publikasi ini mampu memberikan manfaat bagi para pengguna data baik dari kalangan instansi/dinas pemerintah, swasta, kalangan akademisi maupun masyarakat luas.

Cimahi, 26 September 2016

Koordinator Statistik Kecamatan
Cimahi Tengah,

C a h y a d i, S.IP
NIP. 19790503 200604 1 004

Daftar Isi

Hal.

Kata Sambutan	iii
Kata Pengantar	iv
Daftar Isi	v
Daftar Tabel	vi
Daftar Gambar	vii
1. Geografi dan Iklim.....	1
2. Pemerintahan.....	3
3. Penduduk.....	4
4. Ketenagakerjaan.....	6
5. Pendidikan.....	7
6. Kesehatan.....	8
7. Pertanian dan Peternakan.....	9
8. Perumahan dan Lingkungan Hidup.....	10
9. Industri Pengolahan.....	11
10. Hotel dan Pariwisata.....	12
11. Transportasi dan Komunikasi.....	13
12. Perbankan dan Investasi.....	14
Tabel Lampiran.....	15



Daftar Tabel

Hal.

Tabel 2.1	Jumlah Wilayah Administrasi di Kecamatan Cimahi Tengah Tahun 2015	3
Tabel 3.1	Beberapa Indikator Kependudukan Kecamatan Cimahi Tengah Tahun 2014 dan 2015.....	4
Tabel 3.2	Jumlah Penduduk Menurut Kelurahan dan Jenis Kelamin di Kecamatan Cimahi Tengah Tahun 2015	5
Tabel 4.1	Jumlah Penduduk yang Bekerja Menurut Sektor Usaha di Kecamatan Cimahi Tengah Tahun 2015	6
Tabel 5.1	Jumlah Siswa dan Guru di Kecamatan Cimahi Tengah Tahun 2015	7
Tabel 6.1	Sarana Kesehatan di Kecamatan Cimahi Tengah Tahun 2015	8
Tabel 7.1	Produksi Ternak (ekor) di Kecamatan Cimahi Tengah Tahun 2014 dan 2015	9
Tabel 8.1	Jumlah Rumah Menurut Kualitas Bangunan di Kecamatan Cimahi Tengah Tahun 2015.....	10
Tabel 9.1	Jumlah Industri Rumah Tangga Menurut Hasil Produksi di Kecamatan Cimahi Tengah Tahun 2015	11
Tabel 10.1	Statistik Hotel Tahun 2015	12
Tabel 11.1	Jumlah Sarana Pendukung Transportasi di Kecamatan Cimahi Tengah Tahun 2015	13
Tabel 12.1	Jumlah Lembaga Keuangan di Kecamatan Cimahi Tengah Tahun 2015	14



Daftar Gambar

	Hal.
Gambar 1.1 Peta Kecamatan Cimahi Tengah.....	1
Gambar 1.2 Ketinggian Kelurahan (dpl) di Kecamatan Cimahi Tengah	1
Gambar 1.3 Foto Udara Kota Cimahi	2
Gambar 1.4 Persentase Luas Lahan Pertanian dan Luas Lahan Jalan & Bangunan dan Lainnya di Kecamatan Cimahi Tengah Tahun 2015	2
Gambar 2.1 Jumlah Pengurus Rukun Warga di Kecamatan Cimahi Tengah Tahun 2015 .	3
Gambar 3.1 Jumlah Penduduk Kecamatan Cimahi Tengah Tahun 2013 - 2015	4
Gambar 3.2 Komposisi Penduduk Menurut Kelompok Umur dan Jenis Kelamin di Kecamatan Cimahi Tengah Tahun 2015	5
Gambar 5.1 Jumlah Sekolah di Kecamatan Cimahi Tengah Tahun 2015	7
Gambar 6.1 Jumlah Keluarga Sejahtera di Kecamatan Cimahi Tengah Tahun 2015	8
Gambar 7.1 Produksi Tanaman Pangan (Kwt) di Kecamatan Cimahi Tengah Tahun 2013 - 2015	9
Gambar 8.1 Foto Pemukiman Penduduk di Kecamatan Cimahi Tengah	10
Gambar 9.1 Industri Besar Sedang (IBS) di Kecamatan Cimahi Tengah 2013-2015.....	11
Gambar 10.1 Jumlah Tamu Hotel di Kecamatan Cimahi Tengah Tahun 2015	12
Gambar 11.1 Panjang Jalan (%) Menurut Penggunaan di Kecamatan Cimahi Tengah Tahun 2015	13
Gambar 12.1 Foto Bank Pemerintah di Kecamatan Cimahi Tengah	14

GEOGRAFI DAN IKLIM

Kecamatan Cimahi Tengah berbatasan langsung dengan Kabupaten Bandung Barat di sebelah barat

1

Kecamatan Cimahi Tengah sebagai salah satu kecamatan di Kota Cimahi yang letaknya diapit dua kecamatan dan satu kabupaten, yaitu Sebelah utara, berbatasan dengan Kecamatan Cimahi Utara Kota Cimahi. Sebelah timur dan Selatan berbatasan dengan Kecamatan Cimahi Selatan Kota Cimahi. Dan Sebelah barat, berbatasan dengan Kecamatan Ngamprah Kabupaten Bandung Barat. Luas Wilayah Kecamatan Cimahi Tengah sebesar 10,1 Km² yang berarti 25,09 persen dari total luas daratan di Kota Cimahi yang luasnya 40,25 Km².

Secara topografi wilayah Kecamatan Cimahi Tengah terletak di daerah dengan ketinggian kurang lebih 710 meter diatas permukaan laut (diukur di kantor Kecamatan Cimahi Tengah). Sebagian besar posisinya terletak pada daerah yaitu:

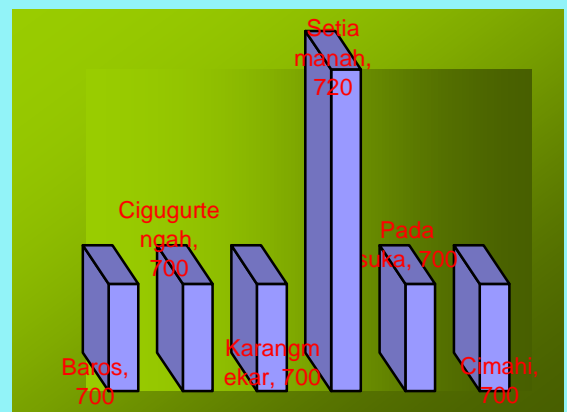
1. Seluruh wilayah Kecamatan Cimahi Tengah terletak di dataran.
2. Ketinggian rata-rata wilayah Kecamatan Cimahi Tengah adalah kurang lebih 700 meter dpl kecuali Kelurahan Setiamanah yang berada di ketinggian kurang lebih 720 meter dpl.
3. Seluruh wilayah Kecamatan Cimahi Tengah berada di luar hutan.

Gambar 1.1.
Peta Kecamatan Cimahi Tengah



Sumber: Foto WEB

Gambar 1.2.
Ketinggian Kelurahan (dpl) di Kecamatan Cimahi Tengah



Sumber : Cimahi Tengah Dalam Angka 2016

GEOGRAFI DAN IKLIM

Di sebagian besar wilayah Kecamatan Cimahi Tengah banyak terdapat pusat-pusat pendidikan militer

1

Lahan yang ada di Kecamatan Cimahi Tengah digunakan sebagai lahan pertanian yg terdiri dari lahan sawah dan lahan bukan sawah sebesar 10 persen (1,03 Km²). Sementara itu, 90 persen (9,08 Km²) lainnya tidak lagi digunakan sebagai lahan pertanian. Sebagian besar diantaranya telah menjadi lahan pemukiman penduduk. Sebagian lagi merupakan daerah pertokoan dan perkantoran. Seperti yang kita ketahui, daerah yang dianggap menjadi pusat Kota Cimahi yaitu meliputi alun-alun, Masjid Agung Cimahi dan sekitarnya, berada di Kecamatan Cimahi Tengah. Demikian pula dengan urat nadi perekonomian Kota Cimahi yang meliputi Pasar Antri, Jalan Gandawijaya dan Pasar Atas.

Sampai saat ini daerah perekonomian tersebut masih terus menjadi daya tarik baik bagi masyarakat Kota Cimahi maupun bagi masyarakat sekitarnya seperti dari Kecamatan Ngamprah Kabupaten Bandung Barat yang berbatasan langsung dengan Kecamatan Cimahi Tengah.

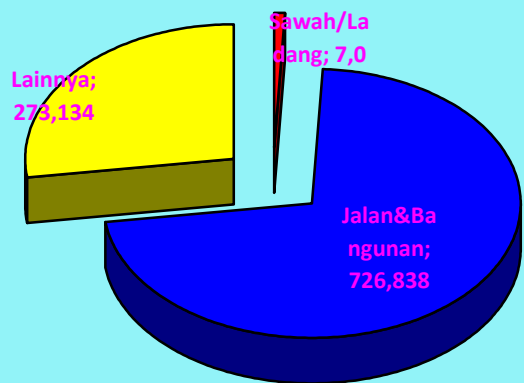
Potensi ini hendaknya bisa terus dipertahankan, tentu saja dengan tetap memperhatikan tata ruang kota yang baik sehingga keseimbangan antara pemukiman dan daya dukung lingkungannya tetap terjaga.

Gambar 1.3.
Foto Udara Kota Cimahi



Sumber: Foto WEB

Gambar 1.4.
Luas Lahan Pertanian dan Luas Lahan Jalan & Bangunan dan Lainnya Di Kecamatan Cimahi Tengah Tahun 2015



Sumber : Cimahi Dalam Angka 2016

Pada Tahun 2015 ini, tidak terjadi perubahan wilayah administrasi di Kecamatan Cimahi Tengah. Jumlah keseluruhannya tetap sebesar 110 RW dan 57 RT. Kelurahan Cigugur Tengah sebagai kelurahan terluas (dapat dilihat di Lampiran 1) memiliki 19 RW dan 112 RT. Sedangkan Kelurahan Baros dengan wilayah terluas kedua, memiliki jumlah RW terbanyak yaitu 25 dan 105 RT. Akan tetapi jumlah RT terbanyak terdapat di Kelurahan Padasuka. Dengan demikian rata-rata tertinggi jumlah RT di setiap RW berada di Kelurahan Padasuka diikuti oleh Kelurahan Cigugur Tengah.

Pada Tahun 2015, di Kecamatan Cimahi Tengah terdapat 750 orang pengurus RW dan 2.974 orang pengurus RT. Dari jumlah tersebut, pengurus RW terbanyak ada di Kelurahan Baros sebanyak 305 orang pengurus RW sedangkan pengurus RT terbanyak ada di kelurahan Padasuka yang tercatat sebanyak 1.036 pengurus. Data jumlah pengurus RW dan pengurus RT dapat dilihat pada gambar disamping.

Jumlah pegawai di Kecamatan Cimahi Tengah tercatat sebanyak 108 orang dengan kualifikasi pendidikan yang bermacam-macam. Pegawai yang berpendidikan sarjana sebanyak 44 orang, berpendidikan diploma sebanyak 14 orang, berpendidikan SLTA atau sederajat sebanyak 48 orang dan yang berpendidikan SD dan SLTP masing-masing ada 1 orang.

Namun demikian secara umum tingkat pendidikan pegawai Kecamatan Cimahi Tengah memiliki ijazah SLTA atau sederajat dan hal ini dipandang cukup untuk memberikan pelayanan prima.

Tabel 2.1.

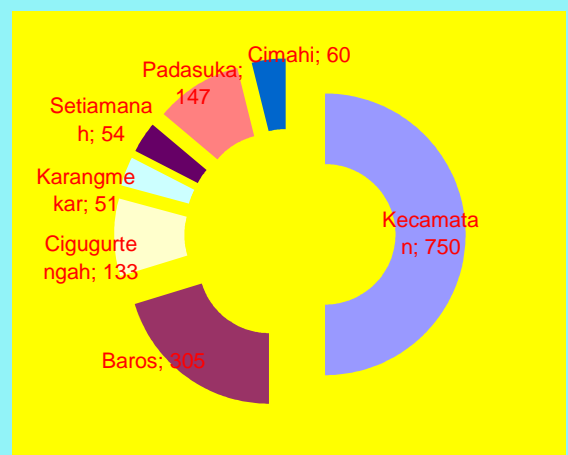
Jumlah Wilayah Administrasi di Kecamatan Cimahi Tengah Tahun 2014

Kelurahan	RW	RT
(1)	(2)	(3)
Baros	25	105
Cigugur Tengah	19	112
Karang Mekar	17	75
Setiamanah	18	81
Padasuka	21	148
Cimahi	10	50
Total	110	571

Sumber: Potensi Kelurahan Tahun 2015

Gambar 2.1.

Jumlah Pengurus Rukun Warga di Kecamatan Cimahi Tengah Tahun 2015



Sumber: Cimahi Dalam Angka 2016

PENDUDUK

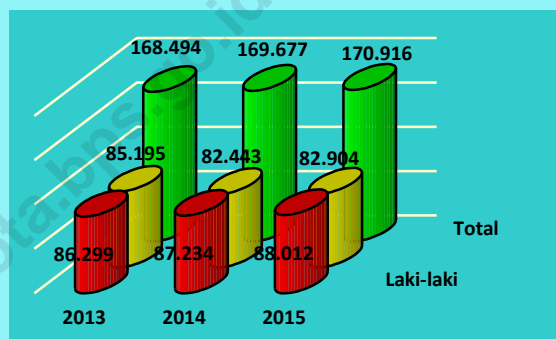
Kecamatan Cimahi Tengah merupakan wilayah paling padat di Kota Cimahi dengan kepadatan penduduk mencapai 16.901 jiwa/km²

Pada Tahun 2015 ini, Kecamatan Cimahi Tengah tidak mengalami peningkatan jumlah penduduk yang berarti. Hal ini dapat dilihat pada Gambar 3.1 di sebelah. Berdasarkan hasil data Proyeksi Penduduk 2010 - 2020, Cimahi Tengah hanya mengalami pertumbuhan penduduk sebesar 0,73% dibandingkan tahun sebelumnya.

Dengan wilayah seluas 10,11 km², Kecamatan Cimahi Tengah merupakan kecamatan paling kecil di Kota Cimahi. Namun demikian tingkat kepadatan penduduknya jauh di atas dua kecamatan lain. Untuk diketahui, kepadatan penduduk di Kecamatan Cimahi Selatan adalah 14.813 jiwa/km² dan di Kecamatan Cimahi Utara 11.955 jiwa/km². Secara umum jumlah penduduk laki-laki lebih banyak dibandingkan jumlah penduduk perempuan. Hal ini dapat ditunjukkan oleh sex ratio yang nilainya lebih besar dari 100. Pada tahun 2015, untuk setiap 100 penduduk perempuan terdapat 106 penduduk laki-laki.

Besarnya jumlah penduduk suatu wilayah merupakan potensi dan modal bagi pembangunan. Terlebih lagi bila penduduk itu memiliki tingkat produktivitas yang tinggi, tentunya akan mendorong wilayah tersebut untuk tumbuh dan memiliki kekuatan ekonomi yang baik.

Gambar 3.1.
Jumlah Penduduk Kecamatan Cimahi Tengah Tahun 2013 - 2015



Sumber : BPS RI, Proyeksi Penduduk 2010-2020

Tabel 3.1.
Beberapa Indikator Kependudukan Kecamatan Cimahi Tengah Tahun 2014 dan 2015

Uraian	2014	2015
(1)	(2)	(3)
Jumlah Penduduk	169.677	170.916
- Laki-laki	87.234	88.012
- Perempuan	82.443	82.904
Pertumbuhan Penduduk	0,70%	0,73%
Kepadatan Penduduk (jiwa/km ²)	16.778	16.906
Sex Ratio (L/P)	105,81	106,16
Luas Wilayah (km ²)	10.11	10.11

Sumber : BPS RI, Proyeksi Penduduk 2010-2020

PENDUDUK

Penduduk laki-laki di Kecamatan Cimahi Tengah lebih banyak dibandingkan penduduk perempuan.

3

Dari Tabel 3.2 disamping, dapat dilihat bahwa Cigugur Tengah merupakan kelurahan dengan penduduk terbanyak di Kecamatan Cimahi Tengah. Sejumlah 51.759 jiwa atau sebesar 30,28 % dari total penduduk Cimahi Tengah tinggal di Kelurahan Cigugur Tengah. Selain menjadi kelurahan dengan jumlah penduduk paling besar, Cigugur Tengah juga menjadi kelurahan yang paling padat penduduk. Di Tahun 2015, kepadatan di kelurahan ini mencapai 22.016 jiwa/km². Lima kelurahan lain tingkat kepadatannya masih dibawah 22.000 jiwa/km². Telah diketahui secara umum bahwa Kelurahan Cigugur Tengah terdiri dari daerah pemukiman sangat padat penduduk dimana kantong-kantong kemiskinan Kecamatan Cimahi Tengah juga terdapat di daerah ini.

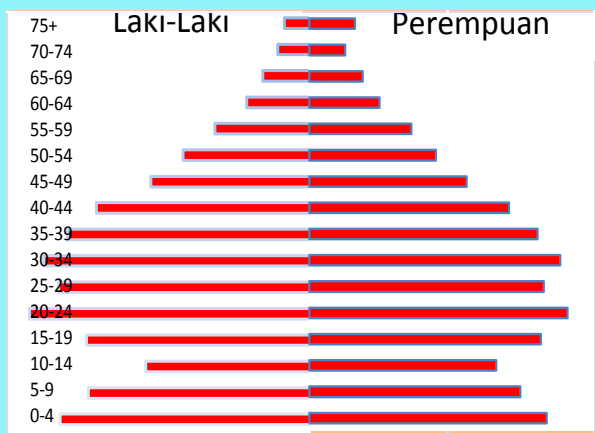
Laju pertumbuhan penduduk (LPP) Kecamatan Cimahi Tengah merupakan yang paling rendah (sebesar 0,73 persen) bila dibandingkan dengan dua kecamatan lain. Hal tersebut dapat dipahami karena sebagian besar daerah Kecamatan Cimahi Tengah merupakan wilayah militer yang mengalami sangat sedikit perkembangan penduduk. Sementara sebagian lain telah mencapai titik jenuh sehingga lahan yang tersisa tidak lagi mencukupi untuk pembangunan pemukiman baru.

Tabel 3.2.
Jumlah Penduduk Menurut Kelurahan dan Jenis Kelamin di Kecamatan Cimahi Tengah Tahun 2015

Kelurahan	Laki-laki	Perempuan	Total
(1)	(2)	(3)	(4)
Baros	12.777	10.946	23.723
Cigugur Tengah	26.554	25.205	51.759
Karangmekar	9.386	8.559	17.945
Setiamanah	12.226	12.033	24.259
Padasuka	21.042	20.249	41.291
Cimahi	6.027	5.912	11.939
Jumlah	88.012	82.904	170.916

Sumber : BPS RI, Proyeksi Penduduk 2010-2020

Gambar 3.2.
Komposisi Penduduk Menurut Kelompok Umur dan Jenis Kelamin di Kecamatan Cimahi Tengah Tahun 2015



Sumber : BPS RI, Proyeksi Penduduk 2010 - 2020

KETENAGAKERJAAN

Hanya tinggal 198 orang saja yang bekerja di sektor pertanian baik sebagai petani maupun sebagai buruh tani.

4

Berdasarkan data dari Potensi Kecamatan Tahun 2015, sebagian besar penduduk di Kecamatan Cimahi Tengah bekerja sebagai karyawan swasta sebanyak 27.602 orang. Tidak dapat dipungkiri bahwa Kota Cimahi memiliki banyak perusahaan swasta baik itu industri maupun jasa, baik industri mikro, kecil sedang maupun industri besar. Selanjutnya lapangan usaha yang paling banyak digeluti adalah pekerjaan pemerintahan yaitu sebagai pegawai aparatur sipil negara (ASN), anggota TNI dan anggota POLRI sebanyak 11.888 orang. Ini menandakan bahwa minat menjadi pns di Kota Cimahi sangat tinggi. Dan yang keitga yaitu sektor wiraswasta sebanyak 10.141 orang. Sektor ini harus terus dikembangkan mengingat semakin banyak pelaku usaha akan semakin meningkat kesejahteraan penduduk suatu wilayah.

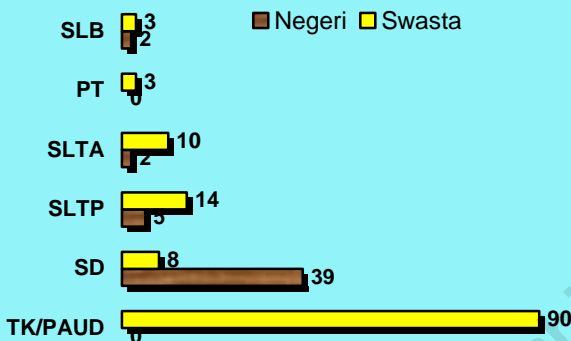
Sedangkan untuk penduduk yang tidak bekerja sebanyak 38.543 orang. Dari total tersebut tidak semuanya berstatus sebagai pengangguran, karena tercakup juga orang yang sedang bersekolah, orang yang mengurus rumah tangga/ibu rumah tangga dan orang tua/jompo yang sudah tidak mampu lagi untuk bekerja atau pensiunan. Akan tetapi angka tersebut masih terlalu besar mengingat banyaknya penduduk yang berusia produktif.

Tabel 4.1.
Jumlah Penduduk yang Bekerja Menurut Sektor Usaha Di Kecamatan Cimahi Tengah Tahun 2015

Sektor	2014
(1)	(2)
Pertanian	198
Wiraswasta	10.141
PNS/TNI/POLRI	11.888
Perdagangan	3.500
Karyawan Swasta	27.602
Kesehatan	574
Buruh/Industri	7.665
Profesi	1.593
Lain-lain	1.266
Karyawan BUMN/BUMD	730
Tidak Bekerja	38.543
Jumlah	103.700

Sumber: Potensi Kecamatan Tahun 2015

Gambar 5.1.
Jumlah Sekolah di Kecamatan Cimahi Tengah Tahun 2016



Sumber : Cimahi Tengah Dalam Angka 2016

Tabel 5.1.
Jumlah Siswa dan Guru
di Kecamatan Cimahi Tengah Tahun 2015

Uraian	2015
(1)	(2)
Jumlah Siswa	
SD/MI	17.038
SLTP/ MTs	6.227
SMU/SMK/MA	7.805
Jumlah Guru	
SD/MI	845
SLTP/ MTs	461
SMU/SMK/MA	486
Rasio Guru-Murid	
SD/MI	20,16
SLTP/ MTs	13,51
SMU/SMK/MA	16,06

Sumber : Potensi Kecamatan Tahun 2016

Menurut hasil Survei IPM di Tahun 2013, saat ini rata-rata lama sekolah penduduk usia diatas 15 tahun di semua wilayah Kota Cimahi, termasuk Kecamatan Cimahi Tengah, telah mencapai 11 tahun. Hasil ini cukup membesarkan hati berkaitan dengan adanya program wajib belajar sembilan tahun yang telah lama dicanangkan. Akan tetapi hal ini tidak boleh membuat kita telena yang dapat membuat kita melalaikan pembangunan di bidang yang merupakan investasi untuk masa depan ini.

Ketersediaan prasarana sekolah di Kecamatan Cimahi Tengah diperlihatkan pada Gambar 5.1 disamping. Jika dirinci menurut status, jumlah sekolah negeri yang ada di Kecamatan Cimahi Tengah untuk tingkat TK/PAUD tidak ada, SD ada 39 sekolah, SLTP/Sederajat sebanyak 5 sekolah, SMA/Sederajat ada 2 sekolah dan perguruan tinggi tidak ada. Sedangkan sekolah swasta untuk tingkat TK/PAUD ada 90, SD/Sederajat ada 8 sekolah, SLTP/Sederajat ada 14 sekolah, SMA/Sederajat terdapat 10 dan PT ada 6.

Tabel 5.1 memperlihatkan perbandingan jumlah guru dan murid di setiap jenjang pendidikan. Akan lebih baik bila rasio guru-murid ini berada dibawah 20. Akan tidak efektif apabila guru mengajar murid lebih dari 20 murid dalam satu kelas.

KESEHATAN

Sarana dan prasarana kesehatan maupun tenaga kesehatan di Kecamatan Cimahi Tengah tergolong lengkap

6

Kesehatan adalah salah satu kebutuhan mendasar manusia. Oleh karena itu ketersediaan sarana dan prasarana penunjang kesehatan sangatlah penting. Jumlah sarana kesehatan di Kecamatan Cimahi Tengah tidak mengalami perubahan dari tahun sebelumnya.

Kecamatan Cimahi Tengah memiliki 1 unit rumah sakit pemerintah, 3 unit rumah sakit swasta, 5 unit rumah bersalin dan 12 unit poliklinik/balai pengobatan. Selain itu juga terdapat 3 unit puskesmas umum, 3 unit puskesmas pembantu, 142 unit posyandu dan 59 unit praktek dokter serta 34 unit praktek bidan.

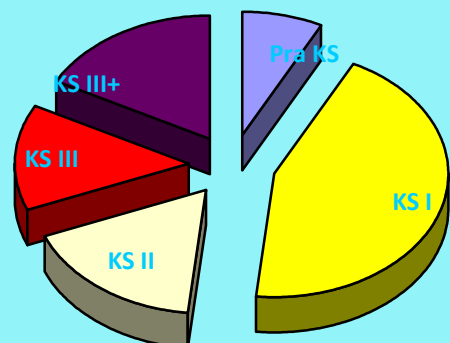
Kesehatan sangat erat kaitannya dengan kesejahteraan sebuah keluarga. Menurut data yang tercatat di kantor Kecamatan Cimahi Tengah terdapat 2.030 keluarga yang masih tergolong Pra Sejahtera yaitu keluarga yang belum dapat memenuhi kebutuhan dasarnya seperti makan dua kali sehari, berobat di sarana kesehatan modern ataupun memiliki rumah yang lantainya bukan tanah. Sedangkan 11.743 keluarga tergolong Keluarga Sejahtera 1, yaitu keluarga yang sudah mampu memenuhi kebutuhan dasarnya secara minimal tetapi belum mampu memenuhi kebutuhan sosial psikologisnya seperti pendidikan, KB dan interaksi sosial.

Tabel 6.1.
Sarana Kesehatan di Kecamatan Cimahi Tengah Tahun 2015

Jenis Prasarana	Jumlah
(1)	(2)
Rumah Sakit	4
Rumah Bersalin	5
Poliklinik/Balai Pengobatan	12
Puskesmas	3
Puskesmas Pembantu	3
Praktek Dokter	59
Praktek Bidan	34
Posyandu	142

Sumber: Cimahi Tengah Dalam Angka 2016

Gambar 6.1.
Jumlah Keluarga Sejahtera (%) di Kecamatan Cimahi Tengah Tahun 2015



Sumber: Profil Kecamatan Tahun 2015

PERTANIAN DAN PETERNAKAN

Terjadi penurunan produksi padi di Kecamatan Cimahi Tengah pada Tahun 2014

7

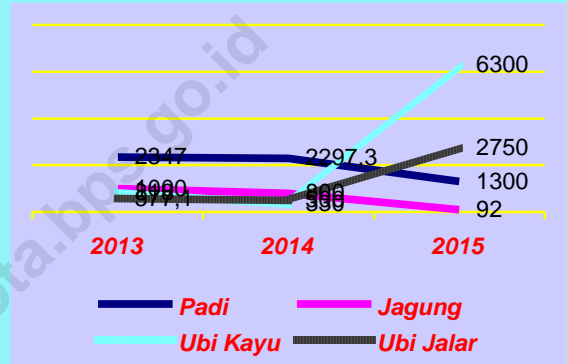
Kini, sektor pertanian tidak lagi memberikan sumbangan terbesar dalam pertumbuhan ekonomi di Kota Cimahi. Kendati demikian pembangunan sektor pertanian tetap menjadi perhatian pemerintah. Hal ini karena sektor pertanian merupakan sumber penghasil bahan kebutuhan pokok, padat karya dan dapat menjadi basis bagi pengembangan ekonomi pedesaan. Untuk itu usaha-usaha seperti intensifikasi, ekstensifikasi, diversifikasi dan rehabilitasi tetap perlu dilakukan.

Pada tahun 2015 terjadi penurunan produksi padi yang cukup besar dari 2.297 Kw menjadi 1.300 Kw. Hal ini terlihat pada Gambar 7.1 di samping.

Untuk produk tanaman pangan lain kecamatan ini juga merupakan produsen terkecil. Tahun 2015, produksi jagung muda hanya 92 Kw, ubi kayu 6.300 Kw, ubi jalar 2.750 Kw, pisang 15 Kw dan rambutan 150 Kw. Bahkan ada beberapa komoditi yang di kecamatan lain ada akan tetapi di Kecamatan Cimahi Tengah tidak ada produksi.

Tabel 7.1 menunjukkan hasil produksi ternak pada Tahun 2014 dan 2015. Hal yang tampak dari tabel tersebut adalah penurunan jumlah sapi potong dan domba, serta penurunan jumlah ayam buras..

Gambar 7.1.
Produksi Tanaman Pangan (Kwt)
Di Kecamatan Cimahi Tengah
Tahun 2013 - 2015



Sumber: Cimahi Dalam Angka 2012 - 2014

Tabel 7.1.
Produksi Ternak (Ekor)
di Kecamatan Cimahi Tengah
Tahun 2014 dan 2015

Ternak	2014	2015
(1)	(2)	(3)
Sapi Potong	22	18
Kerbau	2	2
Domba	2.173	1.715
Sapi Perah	29	25
Ayam Buras	10.131	8.650
Ayam Ras Pedaging	30	-
Ayam Ras Petelur	0	0
Itik	1.423	1.900

Sumber: Kota Cimahi Dalam Angka 2014 – 2015

8

PERUMAHAN & LINGKUNGAN HIDUP

Terdapat sebanyak 689 bangunan rumah di Kecamatan Cimahi Tengah yang masih tidak permanen.

Gambar 8.1.
Foto Pemukiman Penduduk
Di Kecamatan Cimahi Tengah



Sumber: Foto WEB

Tabel 8.1.
Jumlah Rumah Menurut Kualitas Bangunan di
Kecamatan Cimahi Tengah Tahun 2015

Lokasi Permukiman	Jumlah Keluarga
(1)	(2)
Permanen	21.905
Semi Permanen	4.579
Tidak Permanen	689

Sumber : Cimahi Tengah Dalam Angka
2016

Peran Pemerintah Kota Cimahi dalam menangani tata ruang kota sangat diperlukan dalam mengatur daerah pemukiman perumahan, daerah untuk resapan air maupun daerah yang rentan akan bencana

Jumlah penduduk dari tahun ke tahun yang semakin berkembang pesat membuat pembangunan perumahan pun semakin bertambah. Terkadang pembangunan perumahan tersebut tidak memperhitungkan kondisi yang ada sehingga dapat membahayakan kesehatan penduduk. Pada Tabel 8.1 terlihat bahwa masih ada penduduk yang tinggal di dalam rumah atau memiliki rumah yang tidak permanen yang jauh dari kualitas rumah layak huni.

Selain lingkungan yang sehat, pembangunan perumahan juga selayaknya mempertimbangkan daya dukung lingkungan, terutama daerah resapan air, yang memadai. Saat ini, bila tiba musim kemarau, pada beberapa wilayah akan mengalami kekurangan air bersih.. Demi kepentingan jangka panjang, sangat diperlukan penanganan serius oleh pemerintah Kota Cimahi agar kehidupan layak tercapai. Secara pokok ada dua hal yang harus dilakukan, yaitu membenahan lingkungan yang menyangkut tata kota, perbaikan saluran air maupun pembuatan biopori-biopori dan membenahan perilaku masyarakat itu sendiri seperti kebiasaan membuang sampah dan penghematan pemakaian air.

Statistik Daerah Kecamatan Cimahi Tengah 2016

9

INDUSTRI PENGOLAHAN

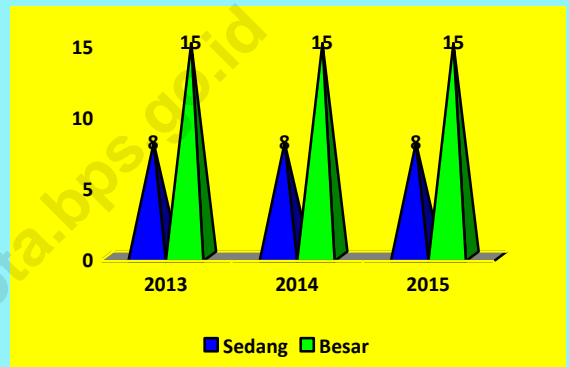
Kecamatan Cimahi Tengah memiliki industri rumahtangga sebanyak 230 buah

Sektor ini berperan sangat penting dalam peningkatan pembangunan ekonomi suatu daerah. Karena, selain cepat meningkatkan nilai tambah, sektor ini sangat membantu dalam penyerapan tenaga kerja.

Tampaknya pada periode Tahun 2013 - 2015 tidak terjadi perubahan industri besar dan sedang di Kecamatan Cimahi Tengah. Kemungkinan, keterbatasan lahan menjadi alasan utama tidak berkembangnya industri besar dan sedang yang biasanya memang membutuhkan area yang luas dengan banyaknya jumlah pekerjaanya.

Pada tabel 9.1. terlihat jumlah industri rumah tangga yang terdapat di Kecamatan Cimahi Tengah mengalami peningkatan. Industri berskala mikro ini (dilihat dari jumlah pekerjaanya yaitu kurang dari 5 orang) tampaknya lebih bisa berkembang daripada industri besar maupun sedang. Ada beberapa sebab, pertama jenis industri ini tidak membutuhkan tempat yang luas sehingga bisa berkembang dimana saja. Kedua, karena biasanya memakai bahan baku lokal, industri ini tidak terlalu terpengaruh oleh dampak krisis keuangan global. Ketiga, modal yang dibutuhkan dalam industri ini terutama adalah kreativitas dan keterampilan berusaha sehingga siapapun bisa memasuki sektor ini.

Gambar 9.1.
Industri Besar Sedang (IBS)
di Kecamatan Cimahi Tengah Tahun 2013-2015



Sumber : Kota Cimahi Dalam Angka Tahun 2013-2015

Tabel 9.1.
Jumlah Industri Rumah Tangga
Menurut Hasil Produksi
Di Kecamatan Cimahi Tengah Tahun 2014-2015

Hasil Produksi	2014	2015
(1)	(2)	(3)
Kerajinan Kulit	5	-
Kerajinan Kayu/Mebel	13	26
Kerajinan Logam	6	-
Anyaman	1	-
Gerabah/Keramik	0	-
Kerajinan Pakaian	35	42
Makanan	144	111
Lainnya	26	31
Jumlah	230	210

Sumber Profil Kecamatan Tahun 2015

Statistik Daerah Kecamatan Cimahi Tengah 2016

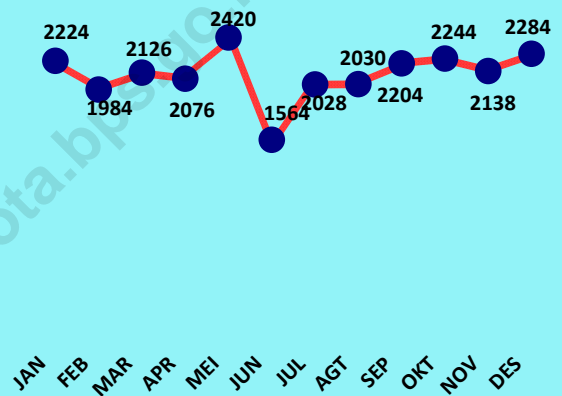
HOTEL DAN PARIWISATA

Perhotelan belum memberikan perkembangan yang signifikan, atasi dengan pengembangan wisata budaya dan pengembangan usaha kuliner yang unik

Sektor pariwisata Kota Cimahi pada umumnya dan Kecamatan Cimahi Tengah khususnya, belum menunjukkan perubahan yang menjanjikan. Hal ini karena Kota Cimahi tidak memiliki sumber daya alam yang dapat dijadikan tempat wisata alam yang representatif. Fasilitas hotel pun masih terbatas. Sub sektor hotel hanya disumbang oleh 3 unit hotel melati dan sebuah guesthouse yang semuanya berada di Kecamatan Cimahi Tengah. Namun demikian pada Tahun 2015 dari dua hotel yang disurvei, jumlah tamu yang menginap selama Tahun 2015 sebanyak 25.322 atau 2 orang perkamar perhari . Untuk meningkatkannya, harus dicari inovasi baru yang bersandar pada kreatifitas lokal yang dapat dikembangkan menjadi wisata budaya.

Subsektor restoran menunjukkan perkembangan yang relatif lebih baik. Jumlah rumah makan mengalami peningkatan sejalan dengan pengembangan sektor perdagangan dan jasa-jasa. Pola konsumsi masyarakat Kota Cimahi menunjukkan adanya tren yang meningkat untuk konsumsi makanan jadi. Hal ini dapat menjadi indikasi bahwa usaha kuliner merupakan prospek yang menjanjikan untuk terus dikembangkan.

Gambar 10.1.
Jumlah Tamu Hotel
di Kecamatan Cimahi Tengah Tahun 2014



Sumber : BPS, Survei Hotel 2015

Tabel 10.1.
Statistik Hotel Tahun 2015

Uraian	2014	2015
[1]	[2]	[3]
Akomodasi		
Jumlah Hotel (Unit)	3	3
Jumlah Kamar (Unit)	43	43
Jumlah Tempat Tidur (Buah)	103	103
Jumlah Tamu Menginap (Orang)	26.404	25.322
WNI (orang)	26.404	25.322
WNA (orang)	-	-

Sumber : BPS, Survei Hotel 2015

TRANSPORTASI DAN KOMUNIKASI

Perbaikan jalan dan peranan telekomunikasi akan terus di tingkatkan

11

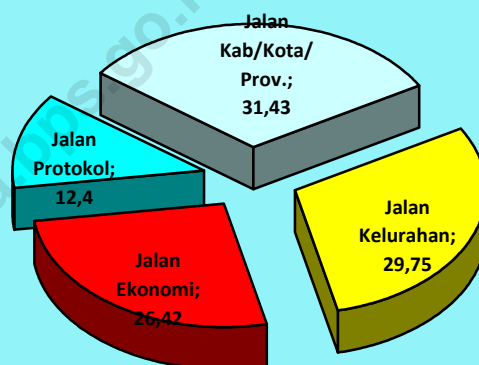
Transportasi memiliki fungsi sangat penting dalam pembangunan. Transportasi mendukung gerak perekonomian dan mengurangi ketimpangan pembangunan antar wilayah dengan memperluas jangkauan arus distribusi barang dan jasa ke seluruh wilayah.

Infrastruktur jalan raya adalah salah satu fasilitas yang disediakan pemerintah dalam mendukung pergerakan masyarakat. Panjang jalan di Kecamatan Cimahi Tengah pada akhir tahun 2015 adalah 76,65 Km dan rentang lebar antara 5 - 6 m. Dari 76,65 Km tersebut terbagi pada jalan kelurahan 22,8 Km, jalan ekonomi 20,25 Km, jalan protokol 9,5 Km dan ruas jalan provinsi sepanjang 24,1 Km.. Lebih rincinya dapat dilihat pada Gambar 11.1 disamping.

Kelancaran hubungan antar daerah selain bergantung pada prasarana jalan raya, juga akan terganggu bila sarana-sarana pendukungnya tidak memadai. Pada Tabel 11.1 dapat dilihat sarana-sarana pendukung transportasi yang ada di Kecamatan Cimahi Tengah yang tumbuh dengan sendirinya sesuai dengan kebutuhan yang ada di masyarakat. Akan tetapi seiring dengan waktu, dibutuhkan pengembangan sarana tersebut.

Perekonomian suatu wilayah tidak akan tumbuh dengan baik tanpa sarana dan prasarana transportasi yang memadai dan terjangkau oleh semua kalangan

Gambar 11.1.
Panjang Jalan (%) Menurut Penggunaan di Kecamatan Cimahi Tengah Tahun 2015



Sumber : Cimahi Dalam Angka 2016

Tabel 11.1.
Jumlah Sarana Pendukung Transportasi Di Kecamatan Cimahi Tengah Tahun 2015

Sarana	Jumlah
(1)	(2)
Transportasi Tradisional	
- Delman	50
- Becak	52
Pangkalan Ojek	65
Ojek Sepeda Motor	1.183
Jumlah KK yang memiliki :	
- Kendaraan roda 4	7.155
- Kendaraan roda 2	24.313

Sumber : Cimahi Tengah Dalam Angka 2016

PERBANKAN DAN INVESTASI

12

Kontribusi perbankan terhadap perekonomian Kota Cimahi cukup signifikan, pendirian beberapa kantor bank unit yang baru tampak pada dua tahun terakhir

Gambar 12.1.
Foto Bank Pemerintah
Di Kecamatan Cimahi Tengah



Sumber: Foto WEB

Tabel 12.1.
Jumlah Lembaga Keuangan
Di Kecamatan Cimahi Tengah Tahun 2014

<i>Lembaga Keuangan</i>	<i>Jumlah</i>
<i>Bank Umum</i>	25
<i>BPR</i>	5
<i>Pegadaian</i>	4
<i>Koperasi</i>	26

Sumber: Cimahi Tengah Dalam Angka 2016

Bila kita lihat aspek yang relatif lebih mikro, salah satunya adalah sektor perbankan yang berada di Kecamatan Cimahi Tengah, peranan perbankan terhadap pembangunan khususnya di Kecamatan Cimahi Tengah mempunyai dampak yang cukup signifikan untuk menggenjot pergerakan sektor lainnya

Statistik Daerah Kecamatan Cimahi Tengah 2016

Kegiatan ekonomi merupakan kegiatan yang dilakukan oleh manusia dan kelompoknya untuk memanfaatkan sumber-sumber yang terbatas, sehingga memperoleh keuntungan. Perbankan merupakan salah satu kegiatan ekonomi yang berjalan di kecamatan Cimahi Tengah.

Menurut jenisnya, ada 2 jenis bank, yaitu bank umum dan Bank Perkreditan Rakyat (BPR). Bank umum yang dimaksud adalah bank milik negara dan bank swasta. Jumlah bank umum di Kecamatan Cimahi Tengah sebanyak 25 bank, sedangkan BPR sebanyak 5 BPR. Selain itu terdapat 4 Kantor Pegadaian dan beberapa Koperasi.

Kondisi ini mencerminkan bahwa wilayah Kecamatan Cimahi Tengah bersifat modern, hal ini juga tergambarkan dari lapangan usaha mereka di sektor ekonomi.

Karena letak Kecamatan Cimahi Tengah sangat strategis di posisi tengah-tengah jantung Kota Cimahi makanya persaingan di sektor ekonomi sangat ketat sekali.



TABEL LAMPIRAN

Tabel 1
Beberapa Indikator Kependudukan Kecamatan Cimahi Tengah
Menurut Kelurahan Tahun 2015

Kelurahan	Luas Wilayah (km ²)	Jumlah Penduduk Laki-laki	Jumlah Penduduk Perempuan	Kepadatan (jiwa/km ²)	Sex Ratio (L/P)
(1)	(2)	(3)	(4)	(5)	(6)
Baros	2,25	12.777	10.946	10.543,56	116,73
Cigugur Tengah	2,35	26.554	25.205	22.025,11	105,35
Karang Mekar	1,31	9.386	8.559	13.698,47	109,66
Setiamanah	1,37	12.226	12.033	17.707,30	101,60
Padasuka	1,98	21.042	20.249	20.854,04	103,92
Cimahi	0,84	6.027	5.912	14.213,10	101,95
Jumlah	10,10	88.012	82.904	16.922,38	106,16

Sumber : BPS RI, Proyeksi Penduduk 2010 - 2020

Tabel 2
Jumlah Penduduk Kecamatan Cimahi Tengah
Menurut Kelompok Umur Tahun 2015

Kelompok Umur	Jumlah Penduduk		
	Laki-laki	Perempuan	Total
(1)	(2)	(3)	(4)
0 - 4	8.241	7.485	15.726
5 - 9	7.320	6.654	13.974
10 - 14	5.426	5.895	11.320
15 - 19	7.380	7.295	14.675
20 - 24	9.253	8.137	17.390
25 - 29	8.297	7.390	15.687
30 - 34	8.782	7.910	16.692
35 - 39	8.000	7.194	15.194
40 - 44	7.059	6.295	13.354
45 - 49	5.260	4.958	10.218
50 - 54	4.199	3.993	8.192
55 - 59	3.151	3.215	6.366
60 - 64	2.102	2.220	4.323
65 - 69	1.582	1.687	3.269
70 - 74	1.089	1.134	2.223
75 +	872	1.442	2.314
Jumlah	88.012	82.904	170.916

Sumber : BPS RI, Proyeksi Penduduk 2010 - 2020

Tabel 3
Jumlah RW dan Pengurus RW dan Jumlah RT dan Pengurus RT
Di Kecamatan Cimahi Tengah Tahun 2015

Kelurahan	Jumlah				Total Pengurus RT & RW
	RW	Pengurus RW	RT	Pengurus RT	
(1)	(2)	(3)	(4)	(5)	(6)
Kelurahan Baros	25	305	105	524	829
Kelurahan Cigugur Tengah	19	133	112	784	917
Kelurahan Karang Mekar	17	51	75	87	138
Kelurahan Setiamanah	18	54	81	243	783
Kelurahan Padasuka	21	147	148	1.036	1.183
Kelurahan Cimahi	10	60	50	300	360
Kecamatan Cimahi Tengah	110	750	571	2.974	3.724

Sumber: Cimahi Dalam Angka Tahun 2016

Tabel 4
Jumlah Sekolah Negeri dan Swasta
Menurut Kelurahan di Kecamatan Cimahi Tengah
Tahun 2015

Kelurahan	Negeri					Swasta				
	SD/ Sedera jat	SLTP/ Sedera jat	SMU/ Sedera jat	Akademi /PT	SLB	SD/ Sedera jat	SLTP/ Sedera jat	SMU/ Sedera jat	Akademi/ PT	SLB
(1)	(2)	(3)	(4)	(5)	(6)	(7)	(8)	(9)	(10)	(11)
Baros	8	1	0	0	0	2	4	4	3	0
Cigugur Tengah	12	0	0	0	0	2	4	0	0	0
KarangMekar	2	2	1	0	0	1	2	2	0	0
Setiamanah	3	1	1	0	0	1	0	0	0	1
Padasuka	6	0	0	0	1	0	0	0	0	1
Cimahi	8	1	1	0	1	2	4	4	3	1
Jumlah	39	5	3	0	2	8	14	10	6	3

Sumber : Cimahi Tengah Dalam Angka 2016

Tabel 5
Jumlah Guru dan Murid Sekolah Negeri dan Swasta
di Kecamatan Cimahi Tengah
Tahun 2015

Jenjang Pendidikan	Guru	Murid
(1)	(2)	(3)
Sekolah Dasar	620	20.340
Madrasah Ibtidaiyah	55	1.145
Sekolah Menengah Pertama	556	9.997
Madrasah Tsanawiyah	68	1.263
Sekolah Menengah Umum	285	4.303
Madrasah Aliyah	21	369
Sekolah Menengah Kejuruan	137	2.104

Sumber : Cimahi Dalam Angka 2016

Tabel 6
Jumlah Sarana Kesehatan
Menurut Kelurahan
di Kecamatan Cimahi Tengah Tahun 2014

Kelurahan	Sarana Kesehatan							Posyandu
	Rumah Sakit	RS Bersalin	Poliklinik	Puskesmas	Puskesmas Pembantu	Tempat Praktek Dokter	Tempat Praktek Bidan	
(1)	(2)	(3)	(4)	(5)	(6)	(7)	(8)	
Baros	2	2	1	0	7	3	2	150
Cigugur Tengah	2	0	2	3	2	9	2	33
KarangMekar	0	1	4	0	12	2	0	180
Setiamanah	0	0	2	1	10	10	0	22
Padasuka	0	0	2	1	6	10	0	239
Cimahi	0	2	1	1	12	-	0	99
Jumlah	4	5	12	6	59	34	4	142

Sumber : Cimahi Tengah Dalam Angka 2016

Tabel 7
Jumlah Tenaga Kesehatan
Menurut Kelurahan di Kecamatan Cimahi Tengah
Tahun 2014

Kelurahan	Jumlah Tenaga Kesehatan					
	Dokter Pria	Dokter Wanita	Dokter Gigi	Bidan	Mantri Kesehatan	Dukun Bayi Terlatih
(1)	(2)	(3)	(4)	(5)	(6)	(7)
Baros	4	3	2	3	0	2
Cigugur Tengah	4	1	1	14	0	3
KarangMekar	3	2	3	5	0	0
Setiamanah	4	2	3	10	2	0
Padasuka	0	1	1	7	2	0
Cimahi	4	3	2	1	10	0
Jumlah	19	12	12	40	14	5

Sumber : Cimahi Tengah Dalam Angka 2016

DATA

MENCERDASKAN BANGSA



**BADAN PUSAT STATISTIK
KOTA CIMAH**

Jl. Entjep Kartawiria No. 20B Citeureup Cimahi 40512
Tlp/Fax : (022) 6645985. Email : bps3277@bps.go.id
Website : cimahikota.bps.go.id