



KECAMATAN KREJENGAN DALAM ANGKA 2015

Parawisata Wisata Ronggajalu



BADAN PUSAT STATISTIK KABUPATEN PROBLINGGO
BPS - STATISTICS OF PROBLINGGO REGENCY

<https://probolinggokab.bps.go.id>

**KECAMATAN KREJENGAN
DALAM ANGKA
TAHUN 2015**

KATA PENGANTAR

Terbitnya Kecamatan Krejengan Dalam Angka Tahun 2015 ini adalah merupakan hasil kerja sama dari semua Dinas/Instansi di kawasan Kecamatan Krejengan. Kami berharap data yang tersaji dapat digunakan, tidak hanya untuk melengkapi kebutuhan informasi dasar, tetapi juga sebagai bahan untuk memantapkan perencanaan dan evaluasi pembangunan di Kecamatan Krejengan.

Untuk selanjutnya kepada semua pihak yang telah banyak mendukung terbitan tahun ini kami menyampaikan ucapan terima kasih yang setinggi-tingginya dan besar harapan kami kepada seluruh jajaran Dinas/Instansi yang ada di Kecamatan Krejengan dapatnya secara rutin menuangkan datanya ke dalam terbitan selanjutnya.

Demikian kata pengantar kami lewat terbitan tahun ini semoga bermanfaat dan berdaya guna untuk menunjang keberhasilan serta kelangsungan pembangunan selanjutnya.

Krejengan, Oktober 2015

KSK Krejengan,

BAMBANG WINARNO, A.Md.

NIP. 19890925 201212 1 003

SAMBUTAN CAMAT KREJENGAN

Bismillahir Rahmanir Rahim

Assalamu 'alaikum Warohmatullahi Wabarokatuh

Puji syukur marillah kita panjatkan kehadiran Allah SWT atas terbitnya buku Kecamatan Krejengan Dalam Angka Tahun 2015 yang berisi tentang hasil kompilasi data primer dan sekunder mengenai Kecamatan Krejengan.

Dalam era informasi sekarang ini data statistik telah menjadi kebutuhan utama sebagai bahan perencanaan dan evaluasi terhadap hasil-hasil pembangunan. Oleh karena itu kesinambungan penyajian data semacam ini dari tahun ketahun perlu dijaga termasuk kualitas dan keakuratannya. Agar buku Kecamatan Krejengan Dalam Angka dapat terbit setiap tahun dengan kualitas terbaik, saya menghimbau kepada semua pihak untuk membantu dalam penyusunan publikasi ini dengan cara memberikan data yang diperlukan.

Akhirnya saya sampaikan terima kasih kepada Mantri Statistik Kecamatan Krejengan dan seluruh dinas/instansi/lembaga sumber data yang telah membantu penyusunan buku ini. Saya berharap buku ini dapat dimanfaatkan sepenuhnya sebagai sumber data oleh semua pihak.

Krejengan, Oktober 2015
Camat Krejengan,

Drs. SUMAIDI

Pembina Tk I

NIP:19610906 199303 1007

DAFTAR ISI

No.	Uraian	Hal.
(1)	(2)	(3)
a.	Judul Buku Halaman Dalam.....	i
b.	Kata Pengantar.....	ii
c.	Sambutan Camat.....	iii
d.	Daftar Isi.....	iv
c.	Daftar tabel.....	v-viii
I.	Geografis.....	1-7
II.	Pemerintahan.....	8-12
III.	Penduduk.....	13-26
IV.	Sosial.....	27-50
V.	Pertanian.....	51-58
VI.	Perekonomian.....	59-60
VII.	Perhubungan.....	61-65
VIII.	Industri.....	66-69
IX.	Lingkungan dan Perumahan.....	70-74

DAFTAR TABEL

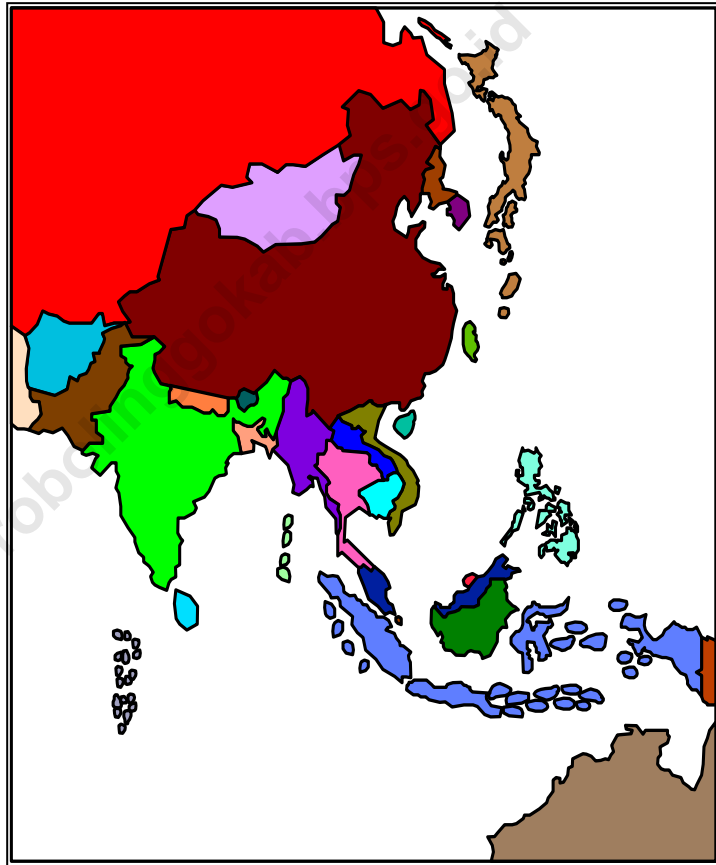
No.	Uraian	Hal.
(1)	(2)	(3)
I.	GEOGRAFIS	1-7
I.1.	Letak dan Geografis	1
I.2.	Luas Wilayah Kecamatan Per Desa.....	2
I.3.	Luas Tanah Sawah Per Desa.....	3
I.4.	Luas Tanah Kering Per Desa.....	4-5
1.5.	Curah Hujan & Hari Hujan Per Bulan.....	6
1.6.	Curah Hujan Terbesar, Terkecil dan Rata-Rata Curah Hujan	7
II.	PEMERINTAHAN	8-12
II.1.	Jarak dari Kantor Desa ke Kantor Kecamatan & Kabupaten (km).....	8
II.2.	Banyaknya Dusun, RW dan RT per desa	9
II.3.	Klasifikasi Desa Menurut Kriteria Per Desa	10
II.4.	Kelengkapan Perangkat Pemerintahan Desa	11-12
III.	PENDUDUK	13-26
III.1.	Jumlah Penduduk Menurut Kepadatan Hasil Registrasi	13
III.2.	Jumlah Rumahtangga dan Penduduk Pes Desa Hasil Registrasi	14
III.3.1	Penduduk menurut Jenis Kelamin & Sex Ratio Hasil Registrasi.....	15

No.	Uraian	Hal.
(1)	(2)	(3)
III.3.2	Penduduk menurut Jenis Kelamin Hasil Proyeksi.....	16
III.4.	Penduduk menurut kelompok Umur.....	17-24
III.5.	Penduduk Menurut Mata Pencaharian.....	25-26
IV.	SOSIAL	27-50
IV.1.	Banyaknya TK, Guru dan Murid.....	27
IV.2.	Banyaknya SD, Guru dan Murid Menurut Status.....	28
IV.3.	Banyaknya SLTP, Guru dan Murid Menurut Status.....	29
IV.4.	Banyaknya SLTA, Guru dan Murid Menurut Status.....	30
IV.5.	Banyaknya RA, Guru dan Murid.....	31
IV.6.	Banyaknya (MI), Guru dan Murid.....	32
IV.7.	Banyaknya (MTs), Guru dan Murid.....	33
IV.8.	Banyaknya (MA), Guru dan Murid.....	34
IV.9.	Banyaknya Ponpes, Ustads dan Santri per desa.....	35
IV.10.	Fasilitas Kesehatan Per Desa.....	36-37
IV.11.	Banyaknya Tenaga Medis per desa.....	38-39
IV.12.	Banyaknya Pasien yang berobat ke Puskesmas per bulan.....	40
IV.13.	Pencapaian Peserta KB Aktif Menurut Jenis Kontrasepsi	41-43
IV.14.	Banyak Peserta Keluarga Berencana Baru per desa.....	44-45
IV.15.	Banyaknya Keluarga menurut Tahap Kesejahteraan per Desa.....	46
IV.16.	Kejadian Nikah, Talak, Rujuk,dan Cerai per Desa.....	47

No.	Uraian	Hal.
(1)	(2)	(3)
IV.17.	Penduduk Menurut Agama Yang Dianut per Desa.....	48
IV.18.	Banyaknya Tempat Ibadah Menurut Jenis per Desa	49
IV.19.	Jumlah Jamaah Haji.....	50
V.	PERTANIAN	51-58
V.1.	Luas Tanam, Panen dan Produksi Tanaman Padi.....	51
V.2.	Luas Tanam, Panen dan Produksi Tanaman Jagung.....	52
V.3.	Luas Tanam, Panen dan Produksi Kedelai	53
V.4.	Luas Tanam dan Produksi Tanaman Bawang Merah.....	54
V.5.	Luas Tanam dan Produksi Tanaman Perkebunan.....	55
V.6.	Banyaknya Ternak Besar Per Desa.....	56
V.7.	Banyaknya Ternak Kecil Per Desa.....	57
V.8.	Banyaknya Ternak Unggas Per Desa.....	58
VI.	PERDAGANGAN	59-60
VI.1.	Fasilitas Perdagangan per Desa.....	59
VI.2.	Fasilitas Keuangan per desa.....	60
VII.	PERHUBUNGAN	61-65
VII.1.	Panjang Jalan Kecamatan Menurut Status Pengelola per desa.....	61
VII.2.	Jenis Permukaan Jalan Kec. Krejengan per desa.....	62
VII.3.	Banyaknya Alat Komunikasi per Desa.....	63

No.	Uraian	Hal.
(1)	(2)	(3)
VII.4.	Banyaknya Kendaraan Bermotor Per Desa.....	64
VII.5.	Banyaknya Kendaraan Tidak Bermotor Per Desa.....	65
VIII.	INDUSTRI	66-69
VIII.1.	Banyaknya Industri Menurut Klasifikasi.....	66
VIII.2.	Banyaknya Industri Kerajinan Rumah Tangga per Desa.....	67-68
VIII.3.	Banyaknya Pelanggan Listrik, Air Minum dan Telepon per Desa.....	69
IX.	LINGKUNGAN & PERUMAHAN	70-74
IX.1.	Banyaknya Rumah Menurut Jenis Dinding.....	70
IX.2.	Banyaknya Rumah Menurut Jenis Lantai.....	71
IX.3.	Banyaknya Rumah Menurut Jenis Atap.....	72
IX.4.	Banyaknya Sumber Air Minum, Mandi dan Cuci Rumah Tangga	73
IX.5.	Banyaknya Jamban yang Dipakai Rumah Tangga per Desa.....	74

Bab I Geografis



I.1. LETAK GEOGRAFIS

Kecamatan Krejengan terletak di wilayah Kabupaten Probolinggo yang berada di sebelah tenggara dengan batas-batas :

Utara : Kecamatan Kraksaan

Timur : Kecamatan Besuk

Selatan : Kecamatan Gading

Barat : Kecamatan Pajarakan

Ditinjau dari ketinggian diatas permukaan air laut, Kecamatan Krejengan berada pada ketinggian 10 sampai 50 meter diatas permukaan air laut. Iklim di kawasan Kecamatan Krejengan beriklim tropis sebagaimana Kecamatan lain di Kabupaten Probolinggo. Kecamatan Krejengan yang terbagi menjadi dua musim yakni musim penghujan dan musim kemarau. Musim penghujan terjadi pada bulan Oktober sampai Juli dan musim kemarau pada bulan Agustus sampai September.

Sedangkan keadaan iklim umumnya ditinjau dengan indikator curah hujan adalah sebagai berikut :

Uraian	Krejengan	Sokaan
Curah hujan terbesar (mmHg)	241	263
Curah hujan terkecil (mmHg)	23	42
Jumlah hari hujan (hari)	76	69
Curah hujan setahun mmHg	1.296	1.168

Temperatur udara di Kecamatan Krejengan relatif panas.

I.2. Luas Wilayah Kecamatan Per Desa

Desa	Tanah Sawah	Tanah Kering	Jumlah
1. OPO-OPO	278.090	170.721	448.811
2. RAWAN	91.213	41.293	132.506
3. SEBORO	66.357	70.575	136.932
4. KARANGREN	109.486	76.608	186.094
5. KEDUNGCALUK	262.119	81.873	343.992
6. SOKAAN	244.603	59.643	304.246
7. DAWUHAN	119.923	72.499	192.422
8. GEBANGAN	159.810	82.015	241.825
9. WIDORO	64.997	25.985	90.982
10. SUMBERKATIMOHO	189.243	58.548	247.791
11. KREJENGAN	87.897	61.492	149.389
12. KAMAL KUNING	72.903	44.934	117.837
13. TANJUNGSARI	54.146	26.744	80.890
14. PATEMON	94.012	69.659	163.671
15. TEMENGGUNGAN	124.499	51.734	176.233
16. JATIURIP	225.501	78.189	303.690
17. SENTONG	98.265	61.069	159.334
Jumlah 2014	2,343.064	1,133.581	3,476.645
Jumlah 2013	2,343.064	1,133.581	3,476.645
Jumlah 2012	2,343.064	1,133.581	3,476.645

Sumber data : Registrasi

I.3. Luas Tanah Sawah Per Desa

Desa	Irigasi		Sederhana	Tadah Hujan	Jumlah
	Teknis	1/2 Teknis			
1. OPO-OPO	278.09	-	-	-	278.09
2. RAWAN	91.21	-	-	-	91.21
3. SEBORO	66.36	-	-	-	66.36
4. KARANGREN	109.49	-	-	-	109.49
5. KEDUNGCALUK	262.12	-	-	-	262.12
6. SOKAAN	244.60	-	-	-	244.60
7. DAWUHAN	119.92	-	-	-	119.92
8. GEBANGAN	159.81	-	-	-	159.81
9. WIDORO	65.00	-	-	-	65.00
10. SUMBERKATIMOHO	189.24	-	-	-	189.24
11. KREJENGAN	87.90	-	-	-	87.90
12. KAMAL KUNING	72.90	-	-	-	72.90
13. TANJUNGSARI	54.15	-	-	-	54.15
14. PATEMON	94.01	-	-	-	94.01
15. TEMENGGUNGAN	124.50	-	-	-	124.50
16. JATIURIP	225.50	-	-	-	225.50
17. SENTONG	98.27	-	-	-	98.27
Jumlah 2014	2,343.06	-	-	-	2,343.06
Jumlah 2013	2,343.06	-	-	-	2,343.06
Jumlah 2012	2,343.06	-	-	-	2,343.06

Sumber data : Registrasi

I.4. Luas Tanah Kering Per Desa

Desa	Bangunan/ Pekarangan	Tegalan	Tambak	Kolam
1. OPO-OPO	34.552	85.869	-	-
2. RAWAN	15.540	21.653	-	-
3. SEBORO	14.560	50.148	-	-
4. KARANGREN	28.100	24.730	-	-
5. KEDUNGCALUK	30.000	27.888	-	-
6. SOKAAN	30.810	16.953	-	-
7. DAWUHAN	33.810	30.084	-	-
8. GEBANGAN	26.400	46.365	-	-
9. WIDORO	9.973	11.913	-	-
10. SUMBERKATIMOHO	32.130	16.018	-	-
11. KREJENGAN	19.400	31.179	-	-
12. KAMAL KUNING	17.690	24.094	-	-
13. TANJUNGSARI	12.731	10.143	-	-
14. PATEMON	38.098	23.601	-	-
15. TEMENGGUNGAN	26.700	16.484	-	-
16. JATIURIP	29.005	36.601	-	-
17. SENTONG	17.300	35.399	-	-
Jumlah 2014	416.799	509.122	-	-
Jumlah 2013	416.799	509.122	-	-
Jumlah 2012	416.799	509.122	-	-

Sumber data : Registrasi

Lanjutan Tabel I.4.

Desa	Hutan Negara	Kuburan	Lain-Lain	Jumlah
1. OPO-OPO	30.000	1.380	18.920	170.721
2. RAWAN	-	0.600	3.500	41.293
3. SEBORO	-	0.750	5.117	70.575
4. KARANGREN	-	0.900	22.878	76.608
5. KEDUNGCALUK	-	1.370	22.615	81.873
6. SOKAAN	-	1.080	10.800	59.643
7. DAWUHAN	-	0.760	7.845	72.499
8. GEBANGAN	-	1.450	7.800	82.015
9. WIDORO	-	0.880	3.219	25.985
10. SUMBERKATIMOHO	-	0.910	9.490	58.548
11. KREJENGAN	-	0.810	10.103	61.492
12. KAMAL KUNING	-	0.660	2.490	44.934
13. TANJUNGSARI	-	0.540	3.330	26.744
14. PATEMON	-	0.970	6.990	69.659
15. TEMENGGUNGAN	-	1.250	7.300	51.734
16. JATIURIP	-	1.140	11.443	78.189
17. SENTONG	-	0.890	7.480	61.069
Jumlah 2014	30.000	16.340	161.320	1,133.581
Jumlah 2013	30.000	16.340	161.320	1,133.581
Jumlah 2012	30.000	16.340	161.320	1,133.581

Sumber data : Registrasi

I.5. Curah Hujan & Hari Hujan Per Bulan

Bulan	Stasiun Desa Krejengan		Stasiun Desa Sokaan	
	Curah Hujan	Hari Hujan	Curah Hujan	Hari Hujan
1. Januari	198	9	132	8
2. Februari	221	8	214	7
3. Maret	241	10	263	9
4. April	61	7	93	8
5. Mei	82	8	51	6
6. Juni	92	7	42	8
7. Juli	78	7	83	5
8. Agustus	0	0	0	0
9. September	0	0	0	0
10. Oktober	23	3	43	3
11. Nopember	137	8	54	6
12. Desember	163	9	193	9
Jumlah 2014	1,296	76	1,168	69
Jumlah 2013	1,376	78	1,186	66
Jumlah 2012	1,110	57	831	42

Sumber data : Pengamat Pengairan Krejengan

I.6. Curah Hujan Terbesar, Terkecil dan Rata-Rata Curah Hujan

Curah Hujan	Curah Hujan	Hari Hujan
Terbesar		
Desa Krejengan	241	10
Desa Sokaan	263	9
Terkecil		
Desa Krejengan	15	1
Desa Sokaan	46	1
Rata-rata		
Desa Krejengan	108	6
Desa Sokaan	97	6
Curah Hujan 1 tahun		
Desa Krejengan	1,296	76
Desa Sokaan	1,168	69

Sumber data : Pengamat Pengairan Krejengan

Bab II Pemerintahan



II. PEMERINTAHAN

II.1. Jarak dari Kantor Desa ke Kantor Kecamatan & Kabupaten (km)

Desa	Jarak Ke	
	Kecamatan	Kabupaten
1. OPO-OPO	4.3	10
2. RAWAN	1.7	6
3. SEBORO	1.2	6
4. KARANGREN	0.5	6
5. KEDUNGCALUK	3.7	4
6. SOKAAN	6.2	6
7. DAWUHAN	3.9	5
8. GEBANGAN	4.7	5
9. WIDORO	5.2	4
10. SUMBERKATIMOHO	2.2	5
11. KREJENGAN	2.0	5
12. KAMAL KUNING	2.8	10
13. TANJUNGSARI	3.5	8
14. PATEMON	6.4	10
15. TEMENGGUNGAN	6.9	10
16. JATIURIP	4.2	10
17. SENTONG	3.1	5
Jumlah 2014	62.5	115.0
Jumlah 2013	62.5	115.0
Jumlah 2012	62.5	441.9

Sumber : BPS, Pendataan PODES'08

II.2. Banyaknya Dusun, RW dan RT per desa

Desa	Dusun	RW	RT
1. OPO-OPO	9	6	26
2. RAWAN	3	3	9
3. SEBORO	4	4	7
4. KARANGREN	8	4	18
5. KEDUNGALUK	9	7	20
6. SOKAAN	7	7	18
7. DAWUHAN	7	7	12
8. GEBANGAN	12	12	17
9. WIDORO	2	2	4
10. SUMBERKATIMOHO	7	3	19
11. KREJENGAN	3	3	16
12. KAMAL KUNING	5	5	11
13. TANJUNGSARI	7	2	10
14. PATEMON	5	5	12
15. TEMENGGUNGAN	5	5	19
16. JATIURIP	11	11	23
17. SENTONG	4	4	10
Jumlah 2014	108	90	251
Jumlah 2013	108	90	252
Jumlah 2012	74	74	245

Sumber data : Kantor Camat

II.3. Klasifikasi Desa Menurut Kriteria Per Desa

Desa	Klasifikasi Desa		
	Swadaya	Swakarya	Swasembada
1. OPO-OPO	-	-	1
2. RAWAN	-	-	1
3. SEBORO	-	-	1
4. KARANGREN	-	-	1
5. KEDUNGCALUK	-	-	1
6. SOKAAN	-	-	1
7. DAWUHAN	-	-	1
8. GEBANGAN	-	-	1
9. WIDORO	-	-	1
10. SUMBERKATIMOHO	-	-	1
11. KREJENGAN	-	-	1
12. KAMAL KUNING	-	-	1
13. TANJUNGSARI	-	-	1
14. PATEMON	-	-	1
15. TEMENGGUNGAN	-	-	1
16. JATIURIP	-	-	1
17. SENTONG	-	-	1
Jumlah 2014	-	-	17
Jumlah 2013	-	-	17
Jumlah 2012	-	-	17

Sumber data : Kantor Camat

II.4. Kelengkapan Perangkat Pemerintahan Desa

Desa	Perangkat Desa			
	Kepala Desa	Sekretaris Desa	Kaur Pemerth	Kaur Pembang.
1. OPO-OPO	1	1	1	1
2. RAWAN	1	1	1	1
3. SEBORO	1	1	1	1
4. KARANGREN	1	1	1	1
5. KEDUNGCALUK	1	1	1	1
6. SOKAAN	1	1	1	1
7. DAWUHAN	1	1	1	1
8. GEBANGAN	1	-	1	1
9. WIDORO	1	1	1	1
10. SUMBERKATIMOHO	1	1	1	1
11. KREJENGAN	1	1	1	1
12. KAMAL KUNING	1	1	1	1
13. TANJUNGSARI	1	1	1	1
14. PATEMON	1	1	1	1
15. TEMENGGUNGAN	1	1	1	1
16. JATIURIP	1	1	1	1
17. SENTONG	1	1	1	1
Jumlah 2014	17	16	17	17
Jumlah 2013	16	16	17	17
Jumlah 2012	17	17	17	17


Sumber data : Kantor Camat

Lanjutan Tabel II.4

Desa	Perangkat Desa			
	Kaur Kesra	Kaur Keuangan	Kaur Umum	Kepala Dusun
1. OPO-OPO	1	1	1	9
2. RAWAN	1	1	1	6
3. SEBORO	1	1	1	4
4. KARANGREN	1	1	1	8
5. KEDUNGCALUK	1	1	1	9
6. SOKAAN	1	1	1	7
7. DAWUHAN	1	1	1	7
8. GEBANGAN	1	1	1	12
9. WIDORO	1	1	1	2
10. SUMBERKATIMOHO	1	1	1	7
11. KREJENGAN	1	1	1	3
12. KAMAL KUNING	1	1	1	5
13. TANJUNGSARI	1	1	1	7
14. PATEMON	1	1	1	5
15. TEMENGGUNGAN	1	1	1	5
16. JATIURIP	1	1	1	11
17. SENTONG	1	1	1	4
Jumlah 2014	17	17	17	111
Jumlah 2013	17	17	17	111
Jumlah 2012	17	17	17	77

Sumber data : Kantor Camat

Bab III Kependudukan



III. PENDUDUK

III.1. Jumlah Penduduk Menurut Kepadatan per Desa Hasil Registrasi

Desa	Luas (Km2)	Penduduk	Kepadatan
1. OPO-OPO	4.49	4,562	1,016
2. RAWAN	1.33	1,306	986
3. SEBORO	1.37	1,447	1,057
4. KARANGREN	1.86	1,899	1,020
5. KEDUNGCALUK	3.44	3,058	889
6. SOKAAN	3.04	4,392	1,444
7. DAWUHAN	1.92	2,635	1,369
8. GEBANGAN	2.42	2,605	1,077
9. WIDORO	0.91	1,172	1,288
10. SUMBERKATIMOHO	2.48	2,744	1,107
11. KREJENGAN	1.49	1,270	850
12. KAMAL KUNING	1.18	1,524	1,293
13. TANJUNGSARI	0.81	1,512	1,869
14. PATEMON	1.64	3,169	1,936
15. TEMENGGUNGAN	1.76	2,568	1,457
16. JATIURIP	3.04	2,908	958
17. SENTONG	1.59	2,622	1,646
Jumlah 2014	34.77	41,393	1,191
Jumlah 2013	34.77	41,454	1,192
Jumlah 2012	34.77	42,456	1,221

Sumber Data : Registrasi

III.2. Jumlah Rumah tangga dan Penduduk Per Desa Hasil Registrasi

Desa	Jumlah Rumah Tangga	Jumlah Penduduk	Rata-rata per RT
1. OPO-OPO	1,324	4,562	3
2. RAWAN	482	1,306	3
3. SEBORO	465	1,447	3
4. KARANGREN	583	1,899	3
5. KEDUNGCALUK	894	3,058	3
6. SOKAAN	1,229	4,392	4
7. DAWUHAN	801	2,635	3
8. GEBANGAN	793	2,605	3
9. WIDORO	522	1,172	2
10. SUMBERKATIMOHO	877	2,744	3
11. KREJENGAN	701	1,270	2
12. KAMAL KUNING	583	1,524	3
13. TANJUNGSARI	493	1,512	3
14. PATEMON	934	3,169	3
15. TEMENGGUNGAN	758	2,568	3
16. JATIURIP	877	2,908	3
17. SENTONG	865	2,622	3
Jumlah 2014	13,181	41,393	3
Jumlah 2013	13,012	41,454	3
Jumlah 2012	11,677	42,456	4

Sumber Data : Registrasi

III.3.1 Penduduk menurut Jenis Kelamin & Sex Ratio Hasil Registrasi

Desa	Laki-laki	Wanita	Sex Ratio
1. OPO-OPO	2,254	2,308	97.7
2. RAWAN	612	694	88.2
3. SEBORO	724	723	100.1
4. KARANGREN	923	976	94.6
5. KEDUNGCALUK	1,520	1,538	98.8
6. SOKAAN	2,186	2,206	99.1
7. DAWUHAN	1,296	1,339	96.8
8. GEBANGAN	1,289	1,316	97.9
9. WIDORO	563	609	92.4
10. SUMBERKATIMOHO	1,339	1,405	95.3
11. KREJENGAN	1,098	172	638.4
12. KAMAL KUNING	744	780	95.4
13. TANJUNGSARI	761	751	101.3
14. PATEMON	1,604	1,565	102.5
15. TEMENGGUNGAN	1,209	1,359	89.0
16. JATIURIP	1,429	1,479	96.6
17. SENTONG	1,287	1,335	96.4
Jumlah 2014	20,838	20,555	101.4
Jumlah 2013	20,467	20,987	97.5
Jumlah 2012	20,838	21,618	96.4

Sumber Data : Registrasi

III.3.2 Penduduk menurut Jenis Kelamin Hasil Proyeksi

Desa	Laki-laki	Wanita	Jumlah
1. OPO-OPO	2,074	2,177	4,251
2. RAWAN	537	596	1,133
3. SEBORO	655	651	1,306
4. KARANGREN	849	954	1,803
5. KEDUNGCALUK	1,421	1,492	2,913
6. SOKAAN	1,873	2,022	3,895
7. DAWUHAN	1,189	1,308	2,497
8. GEBANGAN	1,137	1,216	2,353
9. WIDORO	664	569	1,233
10. SUMBERKATIMOHO	1,275	1,313	2,588
11. KREJENGAN	991	1,163	2,154
12. KAMAL KUNING	723	859	1,582
13. TANJUNGSARI	673	683	1,356
14. PATEMON	1,474	1,486	2,960
15. TEMENGGUNGAN	1,104	1,179	2,283
16. JATIURIP	1,267	1,386	2,653
17. SENTONG	1,182	1,277	2,459
Jumlah 2014	19,088	20,331	39,419
Jumlah 2013	18,961	20,162	39,123
Jumlah 2012	18,823	20,020	38,843

Sumber Data : BPS

III.4. Penduduk Menurut Kelompok Umur

Desa	0 - 4		5 - 9	
	L	P	L	P
1. OPO-OPO	157	141	176	175
2. RAWAN	47	43	46	45
3. SEBORO	62	61	70	49
4. KARANGREN	53	79	72	65
5. KEDUNGCALUK	128	114	113	117
6. SOKAAN	107	134	168	166
7. DAWUHAN	106	111	94	93
8. GEBANGAN	86	95	97	116
9. WIDORO	53	53	57	57
10. SUMBERKATIMOHO	100	116	127	102
11. KREJENGAN	87	107	77	94
12. KAMAL KUNING	58	53	50	73
13. TANJUNGSARI	52	37	64	45
14. PATEMON	129	108	128	109
15. TEMENGGUNGAN	85	84	106	85
16. JATIURIP	119	90	91	98
17. SENTONG	89	94	90	86
Jumlah 2014	1,518	1,520	1,626	1,575
Jumlah 2013	1,509	1,506	1,614	1,560
Jumlah 2012	1,657	1,615	1,775	1,672

Sumber Data : BPS

Lanjutan Tabel III.4

Desa	10 - 14		15 - 19	
	L	P	L	P
1. OPO-OPO	212	207	184	137
2. RAWAN	57	42	29	25
3. SEBORO	48	48	46	30
4. KARANGREN	68	71	78	72
5. KEDUNGCALUK	118	107	108	106
6. SOKAAN	163	181	144	132
7. DAWUHAN	106	120	84	111
8. GEBANGAN	103	107	83	85
9. WIDORO	82	43	85	31
10. SUMBERKATIMOHO	96	90	79	63
11. KREJENGAN	96	98	85	94
12. KAMAL KUNING	81	119	60	89
13. TANJUNGSARI	74	79	49	62
14. PATEMON	123	101	87	101
15. TEMENGGUNGAN	97	89	70	79
16. JATIURIP	106	133	93	92
17. SENTONG	117	166	124	139
Jumlah 2014	1,747	1,801	1,488	1,448
Jumlah 2013	1,735	1,786	1,479	1,438
Jumlah 2012	1,903	1,905	1,616	1,533

Sumber Data : BPS

Lanjutan Tabel III.4

Desa	20 - 24		25 - 29	
	L	P	L	P
1. OPO-OPO	124	152	130	140
2. RAWAN	20	30	26	51
3. SEBORO	36	69	58	52
4. KARANGREN	63	73	64	60
5. KEDUNGCALUK	94	109	112	122
6. SOKAAN	125	142	123	168
7. DAWUHAN	72	84	91	85
8. GEBANGAN	84	99	78	92
9. WIDORO	53	51	40	48
10. SUMBERKATIMOHO	108	115	102	91
11. KREJENGAN	60	89	98	86
12. KAMAL KUNING	49	50	46	61
13. TANJUNGSARI	59	45	54	53
14. PATEMON	101	119	132	126
15. TEMENGGUNGAN	78	79	94	99
16. JATIURIP	89	93	97	110
17. SENTONG	85	77	103	90
Jumlah 2014	1,300	1,476	1,448	1,534
Jumlah 2013	1,285	1,461	1,439	1,520
Jumlah 2012	1,411	1,572	1,582	1,634

Sumber Data : BPS

Lanjutan Tabel III.4

Desa	30 - 34		35 - 39	
	L	P	L	P
1. OPO-OPO	148	181	166	200
2. RAWAN	36	57	49	51
3. SEBORO	67	60	48	47
4. KARANGREN	61	74	57	67
5. KEDUNGCALUK	116	142	108	116
6. SOKAAN	159	174	176	168
7. DAWUHAN	96	128	130	111
8. GEBANGAN	97	118	110	99
9. WIDORO	43	60	64	47
10. SUMBERKATIMOHO	100	106	92	111
11. KREJENGAN	82	89	82	94
12. KAMAL KUNING	64	68	65	38
13. TANJUNGSARI	24	60	56	47
14. PATEMON	123	121	119	102
15. TEMENGGUNGAN	87	92	105	101
16. JATIURIP	86	99	102	107
17. SENTONG	82	111	101	89
Jumlah 2014	1,471	1,740	1,630	1,595
Jumlah 2013	1,460	-	1,619	1,579
Jumlah 2012	1,605	-	1,779	1,701

Sumber Data : BPS

Lanjutan Tabel III.4

Desa	40 - 44		45 - 49	
	L	P	L	P
1. OPO-OPO	188	198	191	162
2. RAWAN	44	47	43	44
3. SEBORO	47	49	51	54
4. KARANGREN	78	60	71	66
5. KEDUNGCALUK	139	131	119	103
6. SOKAAN	173	144	127	139
7. DAWUHAN	84	121	95	85
8. GEBANGAN	110	116	82	79
9. WIDORO	39	42	48	37
10. SUMBERKATIMOHO	118	116	86	98
11. KREJENGAN	71	79	70	65
12. KAMAL KUNING	51	61	42	75
13. TANJUNGSARI	58	72	66	49
14. PATEMON	121	124	87	120
15. TEMENGGUNGAN	88	101	92	96
16. JATIURIP	128	143	97	97
17. SENTONG	92	108	71	78
Jumlah 2014	1,629	1,712	1,438	1,447
Jumlah 2013	1,620	1,700	1,428	1,437
Jumlah 2012	1,784	1,824	1,571	1,539

Sumber Data : BPS

Lanjutan Tabel III.4

Desa	50 - 54		55 - 59	
	L	P	L	P
1. OPO-OPO	137	112	81	109
2. RAWAN	42	30	33	21
3. SEBORO	43	45	25	19
4. KARANGREN	34	76	41	37
5. KEDUNGCALUK	88	81	61	64
6. SOKAAN	104	119	78	93
7. DAWUHAN	77	67	75	73
8. GEBANGAN	57	59	70	35
9. WIDORO	32	30	33	21
10. SUMBERKATIMOHO	87	94	54	69
11. KREJENGAN	53	73	52	57
12. KAMAL KUNING	61	49	41	40
13. TANJUNGSARI	32	37	35	26
14. PATEMON	83	80	84	71
15. TEMENGGUNGAN	57	72	46	48
16. JATIURIP	69	94	71	68
17. SENTONG	82	67	64	48
Jumlah 2014	1,138	1,185	944	899
Jumlah 2013	1,131	1,178	936	890
Jumlah 2012	1,243	1,262	1,027	955

Sumber Data : BPS

Lanjutan Tabel III.4

Desa	60 - 64		65 - 69	
	L	P	L	P
1. OPO-OPO	62	71	46	59
2. RAWAN	19	31	22	28
3. SEBORO	21	18	21	19
4. KARANGREN	41	38	30	28
5. KEDUNGCALUK	34	57	40	45
6. SOKAAN	82	76	79	70
7. DAWUHAN	28	42	22	26
8. GEBANGAN	34	43	27	33
9. WIDORO	14	20	14	8
10. SUMBERKATIMOHO	50	35	33	30
11. KREJENGAN	28	39	27	30
12. KAMAL KUNING	27	26	17	31
13. TANJUNGSARI	19	20	19	24
14. PATEMON	67	43	34	47
15. TEMENGGUNGAN	42	44	27	46
16. JATIURIP	64	39	23	50
17. SENTONG	38	34	19	26
Jumlah 2014	670	676	500	600
Jumlah 2013	668	670	497	594
Jumlah 2012	733	721	549	640

Sumber Data : BPS

Lanjutan Tabel III.4

Desa	70 - 74		75 +	
	L	P	L	P
1. OPO-OPO	27	60	45	74
2. RAWAN	18	17	7	34
3. SEBORO	5	13	7	19
4. KARANGREN	20	25	19	61
5. KEDUNGCALUK	24	35	19	41
6. SOKAAN	39	65	25	50
7. DAWUHAN	17	22	10	26
8. GEBANGAN	15	22	5	16
9. WIDORO	5	14	5	8
10. SUMBERKATIMOHO	18	32	24	47
11. KREJENGAN	9	42	14	27
12. KAMAL KUNING	5	10	5	15
13. TANJUNGSARI	9	13	5	16
14. PATEMON	29	49	27	65
15. TEMENGGUNGAN	9	31	23	34
16. JATIURIP	17	38	16	34
17. SENTONG	14	32	14	33
Jumlah 2014	280	520	270	600
Jumlah 2013	278	514	269	597
Jumlah 2012	308	554	295	640

Sumber Data : BPS

III.5. Penduduk Menurut Mata Pencaharian

Desa	TNI/ POLRI	PNS	Petani	Buruh Tani	Peda- gang	Buruh Industri
1. OPO-OPO	-	18	638	1191	68	42
2. RAWAN	-	13	112	179	38	36
3. SEBORO	1	10	136	212	41	25
4. KARANGREN	-	12	276	273	68	33
5. KEDUNGCALUK	-	50	207	809	57	25
6. SOKAAN	-	11	405	517	105	7
7. DAWUHAN	-	53	287	406	99	36
8. GEBANGAN	-	18	335	433	111	44
9. WIDORO	-	10	79	178	46	52
10. SUMBERKATIMOHO	-	18	224	479	98	28
11. KREJENGAN	6	7	558	114	78	9
12. KAMAL KUNING	-	19	96	370	52	12
13. TANJUNGSARI	1	38	120	291	56	68
14. PATEMON	-	17	127	443	102	20
15. TEMENGGUNGAN	5	14	473	83	94	50
16. JATIURIP	2	12	125	460	104	21
17. SENTONG	3	4	60	90	78	27
Jumlah 2014	18	324	4,258	6,528	1,295	535
Jumlah 2013	19	273	4,348	6,239	1,359	547
Jumlah 2012	19	257	4,151	4,718	1,398	343

Sumber Data : Registrasi

Lanjutan Tabel III.5

Desa	Jasa Angkutan	Usaha Industri RT	Jasa	Pensiunan	Buruh Bangunan
1. OPO-OPO	17	10	23	8	332
2. RAWAN	10	4	11	6	36
3. SEBORO	14	4	14	6	2
4. KARANGREN	25	5	15	2	28
5. KEDUNGCALUK	10	7	21	12	37
6. SOKAAN	15	6	25	2	2
7. DAWUHAN	19	7	20	18	9
8. GEBANGAN	41	10	40	23	7
9. WIDORO	33	4	11	4	14
10. SUMBERKATIMOHO	29	7	21	18	5
11. KREJENGAN	46	12	19	1	16
12. KAMAL KUNING	29	4	13	6	0
13. TANJUNGSARI	20	13	15	11	1
14. PATEMON	32	54	29	3	3
15. TEMENGGUNGAN	25	21	23	3	2
16. JATIURIP	21	32	26	0	3
17. SENTONG	47	11	23	0	1
Jumlah 2014	433	211	349	123	498
Jumlah 2013	456	221	347	111	528
Jumlah 2012	459	189	317	313	207

Sumber Data : Registrasi

Bab IV Sosial



IV. SOSIAL

IV.1. Banyaknya TK, Guru dan Murid

Desa	Lembaga	Guru	Murid
1. OPO-OPO	-	-	-
2. RAWAN	1	3	38
3. SEBORO	1	2	42
4. KARANGREN	2	5	72
5. KEDUNGCALUK	1	3	57
6. SOKAAN	2	4	91
7. DAWUHAN	1	2	26
8. GEBANGAN	-	-	-
9. WIDORO	-	-	-
10. SUMBERKATIMOHO	1	2	34
11. KREJENGAN	1	2	65
12. KAMAL KUNING	1	2	26
13. TANJUNGSARI	1	2	18
14. PATEMON	2	6	65
15. TEMENGGUNGAN	1	3	58
16. JATIURIP	1	3	23
17. SENTONG	1	3	33
Jumlah 2014	17	42	648
Jumlah 2013	17	41	644
Jumlah 2012	17	40	637

Sumber data : CABDIN DIKNAS Kecamatan

IV.2. Banyaknya SD, Guru dan Murid Menurut Status

Desa	Lembaga		Guru	Murid
	N	S		
1. OPO-OPO	1	-	8	43
2. RAWAN	1	-	10	112
3. SEBORO	1	-	9	120
4. KARANGREN	2	-	18	210
5. KEDUNGCALUK	2	-	20	261
6. SOKAAN	2	-	19	371
7. DAWUHAN	1	-	9	46
8. GEBANGAN	1	-	9	79
9. WIDORO	1	-	6	87
10. SUMBERKATIMOHO	1	-	9	104
11. KREJENGAN	1	-	10	171
12. KAMAL KUNING	1	-	8	49
13. TANJUNGSARI	1	-	9	45
14. PATEMON	1	2	32	210
15. TEMENGGUNGAN	1	-	13	212
16. JATIURIP	2	-	19	95
17. SENTONG	1	-	9	86
Jumlah 2014	21	2	217	2,301
Jumlah 2013	21	2	239	2,421
Jumlah 2012	21	2	173	2,509

Sumber data : CABDIN DIKNAS Kecamatan

*) Guru tdk termasuk guru sukwan

IV.3. Banyaknya SLTP, Guru dan Murid Menurut Status

Desa	Lembaga		Guru	Murid
	N	S		
1. OPO-OPO	-	1	13	87
2. RAWAN	-	1	12	73
3. SEBORO	-	-	-	-
4. KARANGREN	-	1	12	66
5. KEDUNGCALUK	-	-	-	-
6. SOKAAN	-	1	13	51
7. DAWUHAN	-	1	14	63
8. GEBANGAN	-	-	-	-
9. WIDORO	1	-	25	244
10. SUMBERKATIMOHO	-	-	-	-
11. KREJENGAN	1	-	32	258
12. KAMAL KUNING	-	-	-	-
13. TANJUNGSARI	-	-	-	-
14. PATEMON	-	2	25	105
15. TEMENGGUNGAN	-	1	19	66
16. JATIURIP	-	1	13	96
17. SENTONG	-	1	12	150
Jumlah 2014	2	10	190	1,259
Jumlah 2013	3	10	211	1,224
Jumlah 2012	2	1	90	994

Sumber data : Sekolah Ybs

IV.4. Banyaknya SLTA, Guru dan Murid Menurut Status

Desa	Lembaga		Guru	Murid
	N	S		
1. OPO-OPO	-	2	30	160
2. RAWAN	-	1	13	60
3. SEBORO	-	-	-	-
4. KARANGREN	-	1	9	43
5. KEDUNGCALUK	-	-	-	-
6. SOKAAN	-	-	-	-
7. DAWUHAN	-	-	-	-
8. GEBANGAN	-	-	-	-
9. WIDORO	-	-	-	-
10. SUMBERKATIMOHO	-	-	-	-
11. KREJENGAN	-	-	-	-
12. KAMAL KUNING	-	-	-	-
13. TANJUNGSARI	-	-	-	-
14. PATEMON	-	-	-	-
15. TEMENGGUNGAN	-	-	-	-
16. JATIURIP	-	1	13	97
17. SENTONG	-	1	15	80
Jumlah 2014	-	6	80	440
Jumlah 2013	-	6	56	321
Jumlah 2012	-	2	32	127

Sumber data : Sekolah Ybs

IV.5. Banyaknya Raudlatul Atfal (RA), Guru dan Murid

Desa	Lembaga	Guru	Murid
1. OPO-OPO	5	18	197
2. RAWAN	1	4	43
3. SEBORO	-	-	-
4. KARANGREN	1	4	42
5. KEDUNGCALUK	-	-	-
6. SOKAAN	2	7	82
7. DAWUHAN	2	7	93
8. GEBANGAN	1	6	39
9. WIDORO	1	4	47
10. SUMBERKATIMOHO	2	6	90
11. KREJENGAN	2	7	83
12. KAMAL KUNING	1	5	45
13. TANJUNGSARI	2	7	83
14. PATEMON	1	4	53
15. TEMENGGUNGAN	1	8	41
16. JATIURIP	2	7	76
17. SENTONG	2	7	68
Jumlah 2014	26	102	1,082
Jumlah 2013	26	95	1,044
Jumlah 2012	26	88	801

Sumber data : Sekolah Ybs

IV.6. Banyaknya Madrasah Ibtida'iyah (MI), Guru dan Murid

Desa	MI *)		Guru	Murid
	N	S		
1. OPO-OPO	-	6	76	455
2. RAWAN	-	2	24	140
3. SEBORO	-	-	-	-
4. KARANGREN	-	1	12	74
5. KEDUNGCALUK	-	-	-	-
6. SOKAAN	-	2	25	146
7. DAWUHAN	-	2	28	246
8. GEBANGAN	-	-	-	-
9. WIDORO	-	-	-	-
10. SUMBERKATIMOHO	-	2	28	153
11. KREJENGAN	-	1	12	99
12. KAMAL KUNING	-	1	12	100
13. TANJUNGSARI	-	2	21	117
14. PATEMON	-	1	10	50
15. TEMENGGUNGAN	-	1	10	62
16. JATIURIP	-	3	32	168
17. SENTONG	-	2	22	118
Jumlah 2014	-	26	312	1,928
Jumlah 2013	-	25	384	2,584
Jumlah 2012	-	25	323	1,890

Sumber data : PPAI Kec.

*)Tdk termasuk MI Diniyah

IV.7. Banyaknya Madrasah Tsanawiyah (MTs), Guru dan Murid

Desa	MTs		Guru	Murid
	N	S		
1. OPO-OPO	-	2	34	214
2. RAWAN	-	-	-	-
3. SEBORO	-	-	-	-
4. KARANGREN	-	-	-	-
5. KEDUNGCALUK	-	-	-	-
6. SOKAAN	-	1	19	118
7. DAWUHAN	-	1	15	121
8. GEBANGAN	-	-	-	-
9. WIDORO	-	-	-	-
10. SUMBERKATIMOHO	-	-	-	-
11. KREJENGAN	-	1	19	131
12. KAMAL KUNING	-	1	19	118
13. TANJUNGSARI	-	1	19	131
14. PATEMON	-	-	-	-
15. TEMENGGUNGAN	-	1	17	72
16. JATIURIP	-	2	34	245
17. SENTONG	-	1	19	162
Jumlah 2014	-	11	195	1,312
Jumlah 2013	-	11	223	1,242
Jumlah 2012	-	11	223	1,255

Sumber data : Sekolah Ybs

IV.8. Banyaknya Madrasah Aliyah (MA), Guru dan Murid

Desa	MA		Guru	Murid
	N	S		
1. OPO-OPO	-	1	12	96
2. RAWAN	-	-	-	-
3. SEBORO	-	-	-	-
4. KARANGREN	-	-	-	-
5. KEDUNGCALUK	-	-	-	-
6. SOKAAN	-	1	13	130
7. DAWUHAN	-	-	-	-
8. GEBANGAN	-	-	-	-
9. WIDORO	-	-	-	-
10. SUMBERKATIMOHO	-	1	17	50
11. KREJENGAN	-	1	18	95
12. KAMAL KUNING	-	1	17	95
13. TANJUNGSARI	-	1	13	130
14. PATEMON	-	-	-	-
15. TEMENGGUNGAN	-	-	-	-
16. JATIURIP	-	-	-	-
17. SENTONG	-	1	12	96
Jumlah 2014	-	7	102	692
Jumlah 2013	-	5	144	583
Jumlah 2012	-	5	106	482

Sumber data : Sekolah Ybs

IV.9. Banyaknya Ponpes, Ustads dan Santri per desa

Desa	Ponpes	Ustads	Santri
1. OPO-OPO	3	14	87
2. RAWAN	1	9	62
3. SEBORO	1	10	46
4. KARANGREN	1	6	34
5. KEDUNGCALUK	1	8	42
6. SOKAAN	2	12	87
7. DAWUHAN	2	11	63
8. GEBANGAN	1	8	39
9. WIDORO	1	13	127
10. SUMBERKATIMOHO	-	-	-
11. KREJENGAN	1	8	43
12. KAMAL KUNING	1	12	78
13. TANJUNGSARI	1	12	97
14. PATEMON	2	9	46
15. TEMENGGUNGAN	3	11	78
16. JATIURIP	3	14	88
17. SENTONG	3	21	167
Jumlah 2014	27	178	1,184
Jumlah 2013	27	182	1,217
Jumlah 2012	21	146	1,191

Sumber data : Sekolah Ybs

IV. 10. Fasilitas Kesehatan Per Desa

Desa	Rumah Sakit	Puskesmas	Puskesmas Pembantu	Polindes
1. OPO-OPO	-	-	1	-
2. RAWAN	-	-	-	1
3. SEBORO	-	1	1	-
4. KARANGREN	-	-	-	1
5. KEDUNGCALUK	-	1	1	-
6. SOKAAN	-	-	-	1
7. DAWUHAN	-	-	-	-
8. GEBANGAN	-	-	1	-
9. WIDORO	-	-	-	1
10. SUMBERKATIMOHO	-	-	-	1
11. KREJENGAN	-	1	1	-
12. KAMAL KUNING	-	-	-	1
13. TANJUNGSARI	-	-	-	1
14. PATEMON	-	1	1	-
15. TEMENGGUNGAN	-	-	-	-
16. JATIURIP	-	-	-	1
17. SENTONG	-	-	-	-
Jumlah 2014	-	4	6	8
Jumlah 2013	-	4	6	8
Jumlah 2012	-	1	4	13

Sumber data : Puskesmas

Lanjutan Tabel : IV.10

Desa	Praktek Dokter	Posyandu	POS KB
1. OPO-OPO	-	4	-
2. RAWAN	-	2	-
3. SEBORO	-	3	-
4. KARANGREN	-	3	-
5. KEDUNGCALUK	-	4	-
6. SOKAAN	-	4	-
7. DAWUHAN	-	3	-
8. GEBANGAN	-	3	-
9. WIDORO	-	1	-
10. SUMBERKATIMOHO	-	3	-
11. KREJENGAN	1	4	-
12. KAMAL KUNING	-	2	-
13. TANJUNGSARI	-	3	-
14. PATEMON	-	3	-
15. TEMENGGUNGAN	-	5	-
16. JATIURIP	-	4	-
17. SENTONG	-	4	-
Jumlah 2014	1	55	-
Jumlah 2013	1	55	-
Jumlah 2012	1	50	-

Sumber data : Puskesmas

IV. 11. Banyaknya Tenaga Medis per desa

Desa	Dokter	Perawat	Polindes
1. OPO-OPO	-	1	1
2. RAWAN	-	-	1
3. SEBORO	-	2	-
4. KARANGREN	-	4	1
5. KEDUNGCALUK	-	1	-
6. SOKAAN	-	-	1
7. DAWUHAN	-	2	1
8. GEBANGAN	-	-	-
9. WIDORO	-	-	1
10. SUMBERKATIMOHO	-	-	1
11. KREJENGAN	1	-	-
12. KAMAL KUNING	-	-	1
13. TANJUNGSARI	-	-	1
14. PATEMON	-	-	-
15. TEMENGGUNGAN	-	-	1
16. JATIURIP	-	1	1
17. SENTONG	-	1	1
Jumlah 2014	1	12	12
Jumlah 2013	1	12	12
Jumlah 2012	1	17	12

Sumber data : Puskesmas

Lanjutan tabel IV.11

Desa	Bidan	Bidan Desa	Dukun Bayi
1. OPO-OPO	1	1	2
2. RAWAN	1	1	2
3. SEBORO	1	2	-
4. KARANGREN	1	1	1
5. KEDUNGCALUK	1	1	-
6. SOKAAN	1	1	3
7. DAWUHAN	3	1	2
8. GEBANGAN	1	2	-
9. WIDORO	1	1	-
10. SUMBERKATIMOHO	1	1	2
11. KREJENGAN	1	1	-
12. KAMAL KUNING	1	1	-
13. TANJUNGSARI	1	1	-
14. PATEMON	1	1	-
15. TEMENGGUNGAN	1	1	1
16. JATIURIP	4	1	-
17. SENTONG	2	1	-
Jumlah 2014	23	19	13
Jumlah 2013	23	19	14
Jumlah 2012	15	17	27

Sumber data : Puskesmas

IV.12. Banyaknya Pasien yang berobat ke Puskesmas per bulan

Bulan	Askes	Umum		Jumlah
		Bayar	Tidak Bayar	
Januari	74	1,265	2,657	3996
Pebruari	72	1,422	3,027	4521
Maret	89	1,387	2,976	4452
April	92	1,398	2,980	4470
Mei	78	1,587	2,805	4470
Juni	75	1,609	3,113	4797
Juli	97	1,423	2,306	3826
Agustus	88	1,324	2,068	3480
September	112	1,201	1,389	2702
Oktober	94	989	1,908	2991
Nopember	92	1,364	1,862	3318
Desember	103	1,012	1,097	2212
Jumlah 2013	1,066	15,981	28,188	45,235
Jumlah 2012	1,078	15,932	28,648	45,658
Jumlah 2011	1,038	15,361	29,748	45,502

Sumber data : Puskesmas

IV.13. Pencapaian Peserta KB Aktif Menurut Jenis Kontrasepsi

Desa	PUS	Jenis Kontrasepsi		
		IUD	MOW	MOP
1. OPO-OPO	898	4	8	2
2. RAWAN	292	2	6	2
3. SEBORO	311	3	13	2
4. KARANGREN	446	2	16	2
5. KEDUNGCALUK	696	6	25	2
6. SOKAAN	853	7	37	1
7. DAWUHAN	585	3	6	2
8. GEBANGAN	556	8	40	1
9. WIDORO	224	3	11	1
10. SUMBERKATIMOHO	487	2	15	2
11. KREJENGAN	441	9	13	3
12. KAMAL KUNING	313	1	5	1
13. TANJUNGSARI	324	2	6	3
14. PATEMON	729	5	23	5
15. TEMENGGUNGAN	584	3	24	6
16. JATIURIP	653	8	18	2
17. SENTONG	497	4	16	1
Jumlah 2014	8,889	72	282	38
Jumlah 2013	8,735	60	270	45
Jumlah 2012	8,553	57	278	53

Sumber data : KB Kecamatan

Lanjutan Tabel IV.13.

Desa	Jenis Kontrasepsi		
	IMPLAN	SUNTIK	PIL
1. OPO-OPO	29	452	113
2. RAWAN	31	132	50
3. SEBORO	15	152	50
4. KARANGREN	33	162	79
5. KEDUNGCALUK	39	365	79
6. SOKAAN	50	473	98
7. DAWUHAN	24	308	98
8. GEBANGAN	27	296	82
9. WIDORO	30	94	45
10. SUMBERKATIMOHO	31	247	64
11. KREJENGAN	27	236	79
12. KAMAL KUNING	27	173	68
13. TANJUNGSARI	23	157	59
14. PATEMON	42	378	89
15. TEMENGGUNGAN	34	322	64
16. JATIURIP	41	317	87
17. SENTONG	30	286	33
Jumlah 2014	533	4,550	1,237
Jumlah 2013	515	4,343	1,214
Jumlah 2012	502	4,269	1,050

Sumber data : KB Kecamatan

Lanjutan Tabel IV.13

Desa	Jenis	JUMLAH	%
	<u>Kontrasepsi</u> KONDOM		
1. OPO-OPO	3	611	68.04
2. RAWAN	0	223	76.37
3. SEBORO	2	237	76.21
4. KARANGREN	1	295	66.14
5. KEDUNGCALUK	5	521	74.86
6. SOKAAN	0	666	78.08
7. DAWUHAN	1	442	75.56
8. GEBANGAN	0	454	81.65
9. WIDORO	1	185	82.59
10. SUMBERKATIMOHO	1	362	74.33
11. KREJENGAN	1	368	83.45
12. KAMAL KUNING	0	275	87.86
13. TANJUNGSARI	1	251	77.47
14. PATEMON	1	543	74.49
15. TEMENGGUNGAN	0	453	77.57
16. JATIURIP	2	475	72.74
17. SENTONG	1	371	74.65
Jumlah 2014	20	6,732	75.73
Jumlah 2013	20	6,467	74.04
Jumlah 2012	34	6,243	72.99

Sumber data : KB Kecamatan

IV.14. Banyak Peserta Keluarga Berencana Baru per desa

Desa	Perkiraan Peminat	Pencapaian Jenis Kontrasepsi			
		IUD	MOW	MOP	IMPLAN
1. OPO-OPO	93	2	1	0	5
2. RAWAN	30	1	1	0	5
3. SEBORO	32	1	1	0	2
4. KARANGREN	46	1	1	0	5
5. KEDUNGCALUK	72	3	2	0	6
6. SOKAAN	89	3	3	0	7
7. DAWUHAN	61	1	1	0	4
8. GEBANGAN	58	3	4	0	4
9. WIDORO	23	1	1	0	5
10. SUMBERKATIMOHO	51	1	1	0	5
11. KREJENGAN	47	2	1	0	4
12. KAMAL KUNING	33	1	1	0	4
13. TANJUNGSARI	34	1	1	0	4
14. PATEMON	76	2	2	0	7
15. TEMENGGUNGAN	61	1	2	0	5
16. JATIURIP	68	3	2	0	7
17. SENTONG	52	2	1	0	5
Jumlah 2014	926	30	26	0	84
Jumlah 2013	1,060	36	9	0	231
Jumlah 2012	1,047	59	0	14	125

Sumber data : KB Kecamatan

Lanjutan tabel IV.14

Desa	Pencapaian Jenis Kontrasepsi				%
	SUNTIK	PIL	KONDOM	JUMLAH	
1. OPO-OPO	84	8	2	194	207.83
2. RAWAN	24	4	1	66	218.15
3. SEBORO	28	4	2	71	220.83
4. KARANGREN	30	6	1	91	197.08
5. KEDUNGCALUK	68	6	4	161	223.06
6. SOKAAN	88	8	0	198	222.74
7. DAWUHAN	57	8	1	133	217.83
8. GEBANGAN	55	7	1	132	227.70
9. WIDORO	17	4	1	52	225.17
10. SUMBERKATIMOHO	46	5	0	109	214.74
11. KREJENGAN	44	6	1	106	224.74
12. KAMAL KUNING	32	6	1	77	237.94
13. TANJUNGSARI	29	5	1	74	218.60
14. PATEMON	70	7	1	165	217.61
15. TEMENGGUNGAN	60	5	1	135	223.00
16. JATIURIP	59	7	1	146	215.44
17. SENTONG	53	3	0	115	223.00
Jumlah 2014	842	100	19	2,026	219.73
Jumlah 2013	837	211	44	1,368	129.06
Jumlah 2012	963	360	111	1,724	164.66

Sumber data : KB Kecamatan

IV.15. Banyaknya Keluarga menurut Tahap Kesejahteraan per Desa

Desa	Pra KS	KS I	KS II	KS III	KS III Plus	Jumlah
1. OPO-OPO	619	388	487	82	14	1590
2. RAWAN	278	127	22	18	4	449
3. SEBORO	57	87	182	98	6	430
4. KARANGREN	27	136	394	62	3	622
5. KEDUNGCALUK	603	36	322	73	7	1041
6. SOKAAN	572	228	238	98	14	1150
7. DAWUHAN	232	221	248	171	9	881
8. GEBANGAN	70	38	132	518	57	815
9. WIDORO	38	87	98	57	8	288
10. SUMBERKATIMOHO	187	248	354	74	4	867
11. KREJENGAN	64	185	371	119	8	747
12. KAMAL KUNING	177	114	137	24	2	454
13. TANJUNGSARI	72	194	76	44	2	388
14. PATEMON	121	307	422	148	23	1021
15. TEMENGGUNGAN	373	254	203	64	3	897
16. JATIURIP	231	224	322	92	9	878
17. SENTONG	88	306	214	70	10	688
Jumlah 2014	3,809	3,180	4,222	1,812	183	13,206
Jumlah 2013	3,858	3,350	4,425	1,649	292	13,574
Jumlah 2012	3,964	3,244	4,215	1,666	266	13,355

Sumber data : KB Kecamatan

IV. 16. Kejadian Nikah, Talak, Rujuk,dan Cerai Per Desa

Desa				
	Nikah	Talak	Rujuk	Cerai
1. OPO-OPO	16	-	-	-
2. RAWAN	8	-	-	-
3. SEBORO	12	-	-	-
4. KARANGREN	14	-	-	-
5. KEDUNGCALUK	19	-	-	-
6. SOKAAN	28	-	-	-
7. DAWUHAN	24	-	-	-
8. GEBANGAN	18	-	-	-
9. WIDORO	12	-	-	-
10. SUMBERKATIMOHO	28	-	-	-
11. KREJENGAN	17	-	-	-
12. KAMAL KUNING	12	-	-	-
13. TANJUNGSARI	9	-	-	-
14. PATEMON	18	-	-	-
15. TEMENGGUNGAN	21	-	-	-
16. JATIURIP	22	-	-	-
17. SENTONG	21	-	-	-
Jumlah 2014	299	-	-	-
Jumlah 2013	310	-	-	-
Jumlah 2012	321	27	-	37

Sumber : KUA Kec. KREJENGAN

IV.17. Penduduk Menurut Agama Yang Dianut Per Desa

Desa	Agama					Jumlah
	Islam	K. Katolik	K. Protestan	Hindu	Budha	
1. OPO-OPO	2,534	-	-	-	-	4,562
2. RAWAN	3,146	-	-	-	-	1,306
3. SEBORO	2,840	-	-	-	-	1,447
4. KARANGREN	4,349	3	-	-	-	1,899
5. KEDUNGCALUK	3,058	-	-	-	-	3,058
6. SOKAAN	1,419	-	-	-	-	4,392
7. DAWUHAN	2,246	-	-	-	-	2,635
8. GEBANGAN	2,605	-	-	-	-	2,605
9. WIDORO	2,700	-	-	-	-	1,172
10. SUMBERKATIMOHO	1,877	-	-	-	-	2,744
11. KREJENGAN	1,262	-	-	-	-	1,270
12. KAMAL KUNING	1,402	-	-	-	-	1,524
13. TANJUNGSARI	3,178	-	-	-	-	1,512
14. PATEMON	1,151	-	-	-	-	3,169
15. TEMENGGUNGAN	2,435	-	-	-	-	2,568
16. JATIURIP	2,579	-	-	-	-	2,908
17. SENTONG	4,219	4	-	-	4	2,622
Jumlah 2014	43,000	7	-	-	4	41,393
Jumlah 2013	41,444	10	-	1	1	41,454
Jumlah 2012	39,244	10	-	1	1	42,456

Sumber data : Kantor Kecamatan


IV.18. Banyaknya Tempat Ibadah Menurut Jenis Per Desa

Desa	Masjid	Langgar	Gereja	Pura
1. OPO-OPO	7	50	-	-
2. RAWAN	2	16	-	-
3. SEBORO	3	14	-	-
4. KARANGREN	3	34	-	-
5. KEDUNGCALUK	4	36	-	-
6. SOKAAN	5	33	-	-
7. DAWUHAN	3	36	-	-
8. GEBANGAN	4	23	-	-
9. WIDORO	2	12	-	-
10. SUMBERKATIMOHO	2	5	-	-
11. KREJENGAN	2	23	-	-
12. KAMAL KUNING	2	18	-	-
13. TANJUNGSARI	3	10	-	-
14. PATEMON	4	17	-	-
15. TEMENGGUNGAN	2	24	-	-
16. JATIURIP	4	35	-	-
17. SENTONG	4	25	-	-
Jumlah 2014	56	411	-	-
Jumlah 2013	56	411	-	-
Jumlah 2012	57	441	-	-

IV.19. Jumlah Jamaah Haji

Desa	Laki-laki	Perempuan	Jumlah
1. OPO-OPO	-	1	1
2. RAWAN	1	-	1
3. SEBORO	-	1	1
4. KARANGREN	-	1	1
5. KEDUNGCALUK	3	2	5
6. SOKAAN	1	1	2
7. DAWUHAN	-	-	-
8. GEBANGAN	2	1	3
9. WIDORO	4	1	5
10. SUMBERKATIMOHO	1	2	3
11. KREJENGAN	4	1	5
12. KAMAL KUNING	-	2	2
13. TANJUNGSARI	1	-	1
14. PATEMON	6	4	10
15. TEMENGGUNGAN	-	-	-
16. JATIURIP	3	-	3
17. SENTONG	4	2	6
Jumlah 2014	30	19	49
Jumlah 2013	23	20	43
Jumlah 2012	39	39	78

Bab V Pertanian



<https://prezi.com/99k8ab105s.g0.id/>

V. PERTANIAN

V.1. Luas Tanam, Panen dan Produksi Tanaman Padi

Desa	Luas (Ha)		Produksi (Ton)	Rata-rata Produksi (Kw/Ha)
	Tanam	Panen		
1. OPO-OPO				
2. RAWAN				
3. SEBORO				
4. KARANGREN				
5. KEDUNGCALUK				
6. SOKAAN				
7. DAWUHAN				
8. GEBANGAN				
9. WIDORO				
10. SUMBERKATIMOHO				
11. KREJENGAN				
12. KAMAL KUNING				
13. TANJUNGSARI				
14. PATEMON				
15. TEMENGGUNGAN				
16. JATIURIP				
17. SENTONG				
Jumlah 2014	4,992	4,992	32,327	64.76
Jumlah 2013	5,039	5,039	32,391	64.28
Jumlah 2012	4,670	4,670	31,869	68.24

Sumber data : Mantri Pertanian Kecamatan

Kualitas Produk : GKP

V.2. Luas Tanam, Panen dan Produksi Tanaman Jagung

Desa	Luas (Ha)		Produksi (Ton)	Rata-rata Produksi (Kw/Ha)
	Tanam	Panen		
1. OPO-OPO				
2. RAWAN				
3. SEBORO				
4. KARANGREN				
5. KEDUNGCALUK				
6. SOKAAN				
7. DAWUHAN				
8. GEBANGAN				
9. WIDORO				
10. SUMBERKATIMOHO				
11. KREJENGAN				
12. KAMAL KUNING				
13. TANJUNGSARI				
14. PATEMON				
15. TEMENGGUNGAN				
16. JATIURIP				
17. SENTONG				
Jumlah 2014	9	9	61.0	67.78
Jumlah 2013	2	2	14.0	68.80
Jumlah 2012	36	36	204.8	56.90

Sumber data : Mantri Pertanian Kecamatan

Kualitas produk : Gelondong tanpa kulit

V.3. Luas Tanam, Panen dan Produksi Tanaman Kedelai

Desa	Luas (Ha)		Produksi (Ton)	Rata-rata Produksi (Kw/Ha)
	Tanam	Panen		
1. OPO-OPO				
2. RAWAN				
3. SEBORO				
4. KARANGREN				
5. KEDUNGCALUK				
6. SOKAAN				
7. DAWUHAN				
8. GEBANGAN				
9. WIDORO				
10. SUMBERKATIMOHO				
11. KREJENGAN				
12. KAMAL KUNING				
13. TANJUNGSARI				
14. PATEMON				
15. TEMENGGUNGAN				
16. JATIURIP				
17. SENTONG				
Jumlah 2014	-	-	-	-
Jumlah 2013	-	-	-	-
Jumlah 2012	8	8	9.58	11.97

Sumber data : Mantri Pertanian Kecamatan

Kualitas produk : biji tanpa kulit

V.4. Luas Tanam, Panen dan Produksi Tanaman Bawang Merah

Desa	Luas (Ha)		Produksi (Ton)	Rata-rata Produksi (Kw/Ha)
	Tanam	Panen		
1. OPO-OPO				
2. RAWAN				
3. SEBORO				
4. KARANGREN				
5. KEDUNGCALUK				
6. SOKAAN				
7. DAWUHAN				
8. GEBANGAN				
9. WIDORO				
10. SUMBERKATIMOHO				
11. KREJENGAN				
12. KAMAL KUNING				
13. TANJUNGSARI				
14. PATEMON				
15. TEMENGGUNGAN				
16. JATIURIP				
17. SENTONG				
Jumlah 2014	159	159	1346	84.67
Jumlah 2013	187	187	1565	83.69
Jumlah 2012	167	167	1288	77.10

Sumber data : Mantri Pertanian Kecamatan

Kualitas produk : biji tanpa kulit

V.5. Luas Tanam dan Produksi Tanaman Perkebunan

Desa	Tembakau		Tebu	
	Luas (Ha)	Produksi (Kw)	Luas (Ha)	Produksi (Kw)
1. OPO-OPO				
2. RAWAN				
3. SEBORO				
4. KARANGREN				
5. KEDUNGCALUK				
6. SOKAAN				
7. DAWUHAN				
8. GEBANGAN				
9. WIDORO				
10. SUMBERKATIMOHO				
11. KREJENGAN				
12. KAMAL KUNING				
13. TANJUNGSARI				
14. PATEMON				
15. TEMENGGUNGAN				
16. JATIURIP				
17. SENTONG				
Jumlah 2014	2,677	19,986	12	8,124
Jumlah 2013	2,700	17,669	12	8,056
Jumlah 2012	2,103	26,077	12	8,252

Sumber data : Mantri Pertanian Kecamatan

data tebu tidak tersedia

V.6. Banyaknya Ternak Besar Per Desa

Desa	Sapi		Kuda	Kerbau
	Perah	Potong		
1. OPO-OPO				
2. RAWAN				
3. SEBORO				
4. KARANGREN				
5. KEDUNGCALUK				
6. SOKAAN				
7. DAWUHAN				
8. GEBANGAN				
9. WIDORO				
10. SUMBERKATIMOHO				
11. KREJENGAN				
12. KAMAL KUNING				
13. TANJUNGSARI				
14. PATEMON				
15. TEMENGGUNGAN				
16. JATIURIP				
17. SENTONG				
Jumlah 2014	2	4,606	0	8
Jumlah 2013	1	3,260	2	5
Jumlah 2012	1	3,083	4	26

Sumber data : Petugas Tehnis Peternakan

V.7. Banyaknya Ternak Kecil Per Desa

Desa	Domba	Babi
1. OPO-OPO		
2. RAWAN		
3. SEBORO		
4. KARANGREN		
5. KEDUNGCALUK		
6. SOKAAN		
7. DAWUHAN		
8. GEBANGAN		
9. WIDORO		
10. SUMBERKATIMOHO		
11. KREJENGAN		
12. KAMAL KUNING		
13. TANJUNGSARI		
14. PATEMON		
15. TEMENGGUNGAN		
16. JATIURIP		
17. SENTONG		
Jumlah 2014	693	-
Jumlah 2013	670	-
Jumlah 2012	659	-

Sumber data : Petugas Tehnis Peternakan

V.8. Banyaknya Ternak Unggas Per Desa

Desa	Ayam		Itik
	RAS	Buras	
1. OPO-OPO			
2. RAWAN			
3. SEBORO			
4. KARANGREN			
5. KEDUNGCALUK			
6. SOKAAN			
7. DAWUHAN			
8. GEBANGAN			
9. WIDORO			
10. SUMBERKATIMOHO			
11. KREJENGAN			
12. KAMAL KUNING			
13. TANJUNGSARI			
14. PATEMON			
15. TEMENGGUNGAN			
16. JATIURIP			
17. SENTONG			
Jumlah 2014	-	15,700	4,243
Jumlah 2013	-	-	4,735
Jumlah 2012	-	56,017	1,407

Sumber data : Petugas Tehnis Peternakan

Bab VI Perdagangan



VI. PERDAGANGAN

VI.1. Fasilitas Perdagangan per Desa

Desa	Pasar Umum	Toko Pracangan	Warung (Nasi-Kopi)
1. OPO-OPO	-	54	19
2. RAWAN	-	21	8
3. SEBORO	-	25	8
4. KARANGREN	-	28	10
5. KEDUNGCALUK	-	33	20
6. SOKAAN	-	33	24
7. DAWUHAN	-	26	14
8. GEBANGAN	-	25	10
9. WIDORO	-	21	11
10. SUMBERKATIMOHO	-	29	15
11. KREJENGAN	-	30	15
12. KAMAL KUNING	-	20	2
13. TANJUNGSARI	-	15	17
14. PATEMON	1	32	24
15. TEMENGGUNGAN	-	23	6
16. JATIURIP	-	37	10
17. SENTONG	-	25	8
Jumlah 2014	1	477	221
Jumlah 2013	1	471	218
Jumlah 2012	-	454	260



Sumber Data : Monografi Desa

VI.2 Fasilitas Keuangan per Desa

Desa	KUD	Koperasi Lainya	Bank Desa	BRI	BPR
1. OPO-OPO	-	-	1	-	-
2. RAWAN	-	-	-	-	-
3. SEBORO	-	-	1	-	1
4. KARANGREN	-	-	1	-	-
5. KEDUNGCALUK	-	-	-	-	-
6. SOKAAN	-	-	-	-	-
7. DAWUHAN	-	-	-	-	-
8. GEBANGAN	-	-	1	-	-
9. WIDORO	-	-	1	-	-
10. SUMBERKATIMOHO	-	-	1	-	1
11. KREJENGAN	-	2	1	1	-
12. KAMAL KUNING	-	2	-	-	-
13. TANJUNGSARI	-	-	-	-	-
14. PATEMON	-	1	1	-	-
15. TEMENGGUNGAN	-	-	1	-	-
16. JATIURIP	-	-	-	-	-
17. SENTONG	-	1	-	-	-
Jumlah 2014	-	6	9	1	2
Jumlah 2013	-	6	9	1	2
Jumlah 2012	1	3	9	-	-

Sumber Data : Monografi Desa

Bab VII Perhubungan



VII. PERHUBUNGAN

VII.1. Panjang Jalan Kecamatan Menurut Status Pengelola per desa

Desa	Status Pengelola				Jumlah
	Nasional	Propinsi	Kabupaten	Desa	
1. OPO-OPO	-	-	-	9.60	9.60
2. RAWAN	-	-	-	4.20	4.20
3. SEBORO	-	-	1.30	1.60	2.90
4. KARANGREN	-	-	2.10	1.20	3.30
5. KEDUNGCALUK	-	-	1.70	4.00	5.70
6. SOKAAN	-	-	-	10.40	10.40
7. DAWUHAN	-	-	-	5.80	5.80
8. GEBANGAN	-	-	-	6.40	6.40
9. WIDORO	-	-	1.20	0.70	1.90
10. SUMBERKATIMOHO	-	-	1.10	3.90	5.00
11. KREJENGAN	-	-	1.60	1.10	2.70
12. KAMAL KUNING	-	-	-	3.70	3.70
13. TANJUNGSARI	-	-	1.90	0.90	2.80
14. PATEMON	-	-	1.20	5.50	6.70
15. TEMENGGUNGAN	-	-	0.70	3.50	4.20
16. JATIURIP	-	-	2.20	2.90	5.10
17. SENTONG	-	-	1.80	2.40	4.20
Jumlah 2014	-	-	16.80	67.80	84.60
Jumlah 2013	-	-	16.80	67.80	84.60
Jumlah 2012	-	-	16.80	67.80	84.60

Sumber Data : PUD

VII.2 Jenis Permukaan Jalan Kec. Krejengan per desa

Desa	Jenis Permukaan Jalan			Jumlah
	Aspal	Batu	Tanah	
1. OPO-OPO	7.60	2.00	-	9.60
2. RAWAN	3.70	0.50	-	4.20
3. SEBORO	2.20	0.70	-	2.90
4. KARANGREN	2.60	0.70	-	3.30
5. KEDUNGCALUK	5.70	-	-	5.70
6. SOKAAN	9.20	0.60	0.60	10.40
7. DAWUHAN	4.60	0.60	0.60	5.80
8. GEBANGAN	5.70	0.70	-	6.40
9. WIDORO	1.90	-	-	1.90
10. SUMBERKATIMOHO	4.30	0.70	-	5.00
11. KREJENGAN	2.70	-	-	2.70
12. KAMAL KUNING	3.70	-	-	3.70
13. TANJUNGSARI	2.50	0.30	-	2.80
14. PATEMON	5.90	0.80	-	6.70
15. TEMENGGUNGAN	3.70	0.50	-	4.20
16. JATIURIP	5.10	-	-	5.10
17. SENTONG	4.20	-	-	4.20
Jumlah 2014	75.30	8.10	1.20	84.60
Jumlah 2013	75.30	8.10	1.20	84.60
Jumlah 2012	70.80	11.40	2.40	84.60

Sumber Data : PUD

VII.3. Banyaknya Alat Komunikasi per Desa

Desa	TV	RADIO	WAR TEL	TELPON	
				UMUM	Pelanggan
1. OPO-OPO	821	24	-	-	-
2. RAWAN	321	19	-	-	-
3. SEBORO	251	16	-	-	-
4. KARANGREN	354	23	-	-	-
5. KEDUNGCALUK	627	59	-	-	-
6. SOKAAN	665	42	-	-	2
7. DAWUHAN	501	24	-	-	-
8. GEBANGAN	321	37	-	-	2
9. WIDORO	221	19	-	-	3
10. SUMBERKATIMOHO	461	32	-	-	-
11. KREJENGAN	452	41	-	-	-
12. KAMAL KUNING	295	21	-	-	-
13. TANJUNGSARI	241	16	-	-	-
14. PATEMON	562	37	-	-	-
15. TEMENGGUNGAN	482	29	-	-	12
16. JATIURIP	643	34	-	-	2
17. SENTONG	621	28	-	-	-
Jumlah 2014	7,839	501	-	-	21
Jumlah 2013	7,913	476	-	-	21
Jumlah 2012	7,956	551	-	-	262

Sumber Data : Monografi Desa

VII.4. Banyaknya Kendaraan Bermotor per desa

Desa	Sedan/ Station	PICK UP	TRUK	Sepeda Motor
1. OPO-OPO	17	9	2	721
2. RAWAN	12	3	1	251
3. SEBORO	16	8	1	264
4. KARANGREN	14	7	4	345
5. KEDUNGCALUK	7	10	-	507
6. SOKAAN	21	21	-	599
7. DAWUHAN	14	9	1	512
8. GEBANGAN	16	13	3	452
9. WIDORO	13	6	-	231
10. SUMBERKATIMOHO	19	7	2	512
11. KREJENGAN	28	14	4	541
12. KAMAL KUNING	7	6	-	329
13. TANJUNGSARI	12	4	2	371
14. PATEMON	16	11	4	629
15. TEMENGGUNGAN	14	7	1	601
16. JATIURIP	21	10	1	678
17. SENTONG	14	14	2	618
Jumlah 2014	261	159	28	8,161
Jumlah 2013	278	166	28	8,366
Jumlah 2012	275	160	20	8,442


Sumber Data : Monografi Desa

VII.5. Banyaknya Kendaraan Tidak Bermotor Per Desa

Desa	Dokar	Becak	Sepeda
1. OPO-OPO	1	10	295
2. RAWAN	-	9	86
3. SEBORO	-	5	121
4. KARANGREN	-	22	245
5. KEDUNGALUK	-	15	675
6. SOKAAN	-	17	548
7. DAWUHAN	1	13	566
8. GEBANGAN	-	39	384
9. WIDORO	-	32	175
10. SUMBERKATIMOHO	-	16	295
11. KREJENGAN	1	72	386
12. KAMAL KUNING	-	11	214
13. TANJUNGSARI	-	23	236
14. PATEMON	-	14	338
15. TEMENGGUNGAN	-	48	246
16. JATIURIP	-	26	362
17. SENTONG	2	37	329
Jumlah 2014	5	409	5,501
Jumlah 2013	5	431	5,142
Jumlah 2012	8	460	5,404

Sumber Data : Monografi Desa

Bab VIII Industri



VIII. INDUSTRI

VIII.1. Banyaknya Industri Menurut Klasifikasi per Desa

Desa	Industri			Selep Keliling
	Besar	Sedang	Kecil (Slep Padi)	
1. OPO-OPO	-	-	3	4
2. RAWAN	-	-	1	1
3. SEBORO	-	-	2	13
4. KARANGREN	-	-	1	5
5. KEDUNGCALUK	-	-	-	-
6. SOKAAN	-	-	4	3
7. DAWUHAN	-	-	3	1
8. GEBANGAN	-	-	3	-
9. WIDORO	-	-	2	-
10. SUMBERKATIMOHO	-	-	2	3
11. KREJENGAN	-	-	3	-
12. KAMAL KUNING	-	-	1	-
13. TANJUNGSARI	-	-	1	1
14. PATEMON	-	-	1	-
15. TEMENGGUNGAN	-	-	2	-
16. JATIURIP	-	-	4	2
17. SENTONG	-	-	1	-
Jumlah 2014	-	-	34	33
Jumlah 2013	-	-	37	34
Jumlah 2012	-	-	37	31

Sumber Data : Monografi Desa

VIII.2. Banyaknya Industri Kerajinan Rumah Tangga per Desa

Desa	Industri Kerajinan/Anyaman			
	Mebel	Tahu	Tempe	Krupuk
1. OPO-OPO	-	-	5	2
2. RAWAN	1	-	-	-
3. SEBORO	3	-	2	1
4. KARANGREN	1	-	-	-
5. KEDUNGALUK	2	-	4	1
6. SOKAAN	4	-	-	3
7. DAWUHAN	2	-	-	1
8. GEBANGAN	1	-	4	-
9. WIDORO	1	-	-	-
10. SUMBERKATIMOHO	2	-	-	1
11. KREJENGAN	-	-	2	1
12. KAMAL KUNING	-	-	1	1
13. TANJUNGSARI	-	-	2	5
14. PATEMON	1	-	1	4
15. TEMENGGUNGAN	-	-	2	5
16. JATIURIP	-	-	5	1
17. SENTONG	2	-	4	2
Jumlah 2014	20	-	32	28
Jumlah 2013	22	-	31	29
Jumlah 2012	25	-	29	29

Sumber Data : Monografi Desa

Lanjutan tabel VIII.2.

Desa	Industri Kerajinan/Anyaman		
	Batu Bata	Keramik	Bambu
1. OPO-OPO	-	-	-
2. RAWAN	2	-	3
3. SEBORO	-	-	-
4. KARANGREN	-	-	-
5. KEDUNGCALUK	-	-	-
6. SOKAAN	-	-	1
7. DAWUHAN	-	-	-
8. GEBANGAN	8	-	-
9. WIDORO	-	-	-
10. SUMBERKATIMOHO	29	-	-
11. KREJENGAN	-	-	-
12. KAMAL KUNING	1	-	5
13. TANJUNGSARI	2	-	-
14. PATEMON	3	-	-
15. TEMENGGUNGAN	-	-	-
16. JATIURIP	-	-	-
17. SENTONG	-	-	5
Jumlah 2014	45	-	14
Jumlah 2013	45	-	15
Jumlah 2012	63	-	14

Sumber Data : Monografi Desa

VIII.3. Banyaknya Pelanggan Listrik, Air Minum dan Telepon per

Desa	Pelanggan		
	PLN	PDAM	Telepone
1. OPO-OPO	1606	-	-
2. RAWAN	345	-	-
3. SEBORO	428	-	-
4. KARANGREN	609	-	-
5. KEDUNGCALUK	993	-	-
6. SOKAAN	1,094	-	2
7. DAWUHAN	768	-	-
8. GEBANGAN	812	-	2
9. WIDORO	342	-	3
10. SUMBERKATIMOHO	870	-	-
11. KREJENGAN	601	-	-
12. KAMAL KUNING	350	-	-
13. TANJUNGSARI	390	-	-
14. PATEMON	982	-	-
15. TEMENGGUNGAN	932	-	12
16. JATIURIP	891	-	2
17. SENTONG	857	-	-
Jumlah 2014	12,870	-	21
Jumlah 2013	12,870	-	21
Jumlah 2012	6,260	-	262

Sumber Data : Monografi Desa

Bab IX Lingkungan dan Perumahan



IX. LINGKUNGAN & PERUMAHAN**IX.1. Banyaknya Rumah Penduduk Menurut Jenis Dinding**

Desa	Jenis Dinding			Jumlah
	Gedung	Semi Permanen	Seng / Bambu	
1. OPO-OPO	823	251	261	1,335
2. RAWAN	266	50	50	366
3. SEBORO	342	60	47	449
4. KARANGREN	372	74	95	541
5. KEDUNGCALUK	634	78	67	779
6. SOKAAN	559	134	250	943
7. DAWUHAN	502	68	104	674
8. GEBANGAN	493	79	91	663
9. WIDORO	267	87	10	364
10. SUMBERKATIMOHO	557	41	82	680
11. KREJENGAN	521	64	61	646
12. KAMAL KUNING	362	102	40	504
13. TANJUNGSARI	325	74	50	449
14. PATEMON	539	184	82	805
15. TEMENGGUNGAN	556	101	81	738
16. JATIURIP	618	101	90	809
17. SENTONG	535	82	53	670
Jumlah 2014	8,271	1,630	1,514	11,415
Jumlah 2013	8,221	1,621	1,563	11,405
Jumlah 2012	8,053	1,444	1,561	11,058

Sumber Data : Monografi Desa

IX.2. Banyaknya Rumah Penduduk Menurut Jenis Lantai

Desa	Jenis Lantai			Jumlah
	Tegel/ Keramik	Semen	Tanah	
1. OPO-OPO	657	522	144	1,323
2. RAWAN	226	108	32	366
3. SEBORO	322	98	29	449
4. KARANGREN	317	195	29	541
5. KEDUNGCALUK	201	59	600	860
6. SOKAAN	432	376	135	943
7. DAWUHAN	370	228	76	674
8. GEBANGAN	417	164	82	663
9. WIDORO	172	122	11	305
10. SUMBERKATIMOHO	424	211	45	680
11. KREJENGAN	402	187	57	646
12. KAMAL KUNING	295	171	38	504
13. TANJUNGSARI	276	127	36	439
14. PATEMON	404	315	86	805
15. TEMENGGUNGAN	395	281	62	738
16. JATIURIP	416	316	77	809
17. SENTONG	347	282	41	670
Jumlah 2014	6,073	3,762	1,580	11,415
Jumlah 2013	6,343	4,028	1,034	11,405
Jumlah 2012	6,121	3,867	1,070	11,058

Sumber Data : Monografi Desa

IX.3. Banyaknya Rumah Penduduk Menurut Jenis Atap

Desa	Jenis Atap				Jumlah
	Genteng	Seng	Bambu	Asbes	
1. OPO-OPO	1,335	-	-	-	1,335
2. RAWAN	366	-	-	-	366
3. SEBORO	449	-	-	-	449
4. KARANGREN	541	-	-	-	541
5. KEDUNGCALUK	779	-	-	-	779
6. SOKAAN	943	-	-	-	943
7. DAWUHAN	674	-	-	-	674
8. GEBANGAN	663	-	-	-	663
9. WIDORO	364	-	-	-	364
10. SUMBERKATIMOHO	680	-	-	-	680
11. KREJENGAN	646	-	-	-	646
12. KAMAL KUNING	504	-	-	-	504
13. TANJUNGSARI	449	-	-	-	449
14. PATEMON	805	-	-	-	805
15. TEMENGGUNGAN	738	-	-	-	738
16. JATIURIP	809	-	-	-	809
17. SENTONG	670	-	-	-	670
Jumlah 2014	11,415	-	-	-	11,415
Jumlah 2013	11,405	-	-	-	11,405
Jumlah 2012	11,058	-	-	-	11,058

Sumber Data : Monografi Kecamatan

IX.4. Banyaknya Sumber Air Minum, Mandi dan Cuci Rumah Tangga

Desa	Sumur Gali	Pompa	Pompa Mesin	Pipa non PDAM
1. OPO-OPO	92	148	226	-
2. RAWAN	66	110	126	-
3. SEBORO	86	182	161	-
4. KARANGREN	96	175	167	-
5. KEDUNGCALUK	106	137	200	-
6. SOKAAN	274	122	192	98
7. DAWUHAN	122	220	187	-
8. GEBANGAN	77	241	236	-
9. WIDORO	6	91	149	-
10. SUMBERKATIMOHO	146	283	172	-
11. KREJENGAN	87	301	252	-
12. KAMAL KUNING	82	181	146	-
13. TANJUNGSARI	34	123	124	76
14. PATEMON	66	236	301	-
15. TEMENGGUNGAN	129	286	287	-
16. JATIURIP	82	249	293	-
17. SENTONG	39	198	263	380
Jumlah 2014	1,590	3,283	3,482	554
Jumlah 2013	1,655	3,293	3,588	554
Jumlah 2012	1,697	3,269	3,525	554

Sumber Data : Puskesmas

IX.5. Banyaknya Jamban yang Dipakai Rumah Tangga per Desa

Desa	Jenis Jamban			Jumlah
	Plengseng (Leher Ansa)	Cemplung	Lainnya	
1. OPO-OPO	148	-	-	148
2. RAWAN	82	-	-	82
3. SEBORO	120	-	-	120
4. KARANGREN	126	-	-	126
5. KEDUNGCALUK	102	-	-	102
6. SOKAAN	126	-	-	126
7. DAWUHAN	131	-	-	131
8. GEBANGAN	128	-	-	128
9. WIDORO	176	-	-	176
10. SUMBERKATIMOHO	128	-	-	128
11. KREJENGAN	306	-	-	306
12. KAMAL KUNING	113	-	-	113
13. TANJUNGSARI	118	-	-	118
14. PATEMON	172	-	-	172
15. TEMENGGUNGAN	191	-	-	191
16. JATIURIP	182	-	-	182
17. SENTONG	197	-	-	197
Jumlah 2014	2,546	-	-	2,546
Jumlah 2013	2,553	-	-	2,553
Jumlah 2012	2,521	-	-	2,521

Sumber Data : Puskesmas

<http://probolinggokab.bps.go.id>

DATA

Mencerdaskan Bangsa



BADAN PUSAT STATISTIK KABUPATEN PROBOLINGGO

Jalan Mawar No. 42 Probolinggo 67200

Telp./Fax: (0335) 422117

Email: bps3513@bps.go.id Web: probolinggokab.bps.go.id