

Kecamatan PURWOREJO DALAM ANGKA

2023



Kecamatan PURWOREJO DALAM ANGKA

2023



KECAMATAN PURWOREJO DALAM ANGKA
Purworejo Subdistrict in Figures
2023

ISSN:

No. Publikasi/*Publication Number*: 33060.2313

Katalog /*Catalog*: 1102001.3306060

Ukuran Buku/*Book Size*: 14,8 cm x 21 cm

Jumlah Halaman/*Number of Pages*: xxii + 45 hal/*pages*

Naskah/*Manuscript*:

BPS Kabupaten Purworejo

BPS-Statistics of Purworejo Regency

Penyunting/*Editor*:

BPS Kabupaten Purworejo

BPS-Statistics of Purworejo Regency

Desain Kover/*Cover Design*:

BPS Kabupaten Purworejo

BPS-Statistics of Purworejo Regency

Diterbitkan oleh/*Published by*:

©BPS Kabupaten Purworejo/*BPS-Statistics of Purworejo Regency*

Dicetak oleh/*Printed by*:

CV. Berguna

Dilarang mengumumkan, mendistribusikan, mengomunikasikan, dan/atau menggangdakan sebagian atau seluruh isi buku ini untuk tujuan komersil tanpa izin tertulis dari Badan Pusat Statistik Kabupaten Purworejo.

Prohibited to announce, distribute, communicate, and/or copy part or all of this book for commercial purpose without permission from BPS-Statistics Indonesia of Purworejo Regency.

TIM PENYUSUN/TEAM MEMBERS

Pengarah/Director

Budi Subandriyo, SST, M.Stat

Penanggung Jawab/Persons in Charge

Budi Subandriyo, SST, M.Stat

Penyunting/Editors

AM Salaf, SST

Rizky Aninditha, SST

Istakbal Mohamad, SST

Pengolah Data dan Penulis Naskah/Data Processor and Writers

Felix Wawan S

Penata Letak/Layout Designers

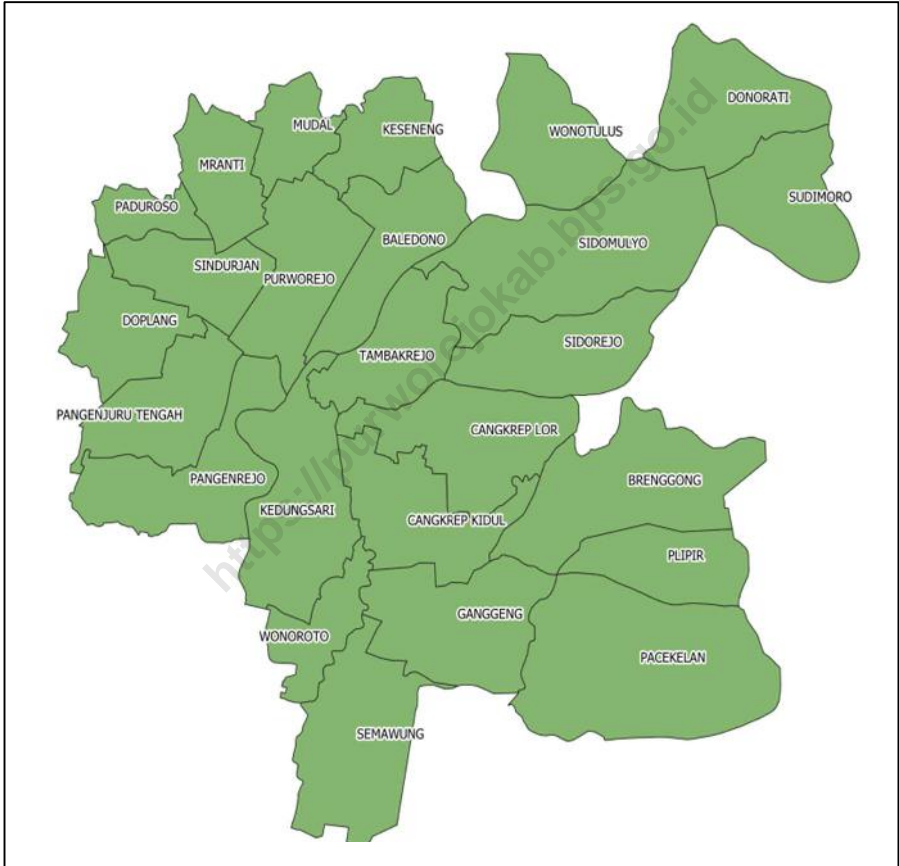
Fadillah Kurniasih, SST

KONTRIBUTOR DATA/DATA CONTRIBUTORS

1. Kementerian Agama/*Ministry of Religious Affair*
2. Kementerian Pendidikan dan Kebudayaan/*Ministry of Education and Culture*
3. Badan Meteorologi Klimatologi dan Geofisika/*Meteorological, Climatology, and Geophysical Agency*
4. Badan Pusat Statistik/*BPS-Statistics Indonesia*
5. Dinas
6. Kependudukan dan Pencatatan Sipil Kabupaten Purworejo

<https://purworejokab.bpsno.id>

PETA WILAYAH KECAMATAN PURWOREJO
MAP OF PURWOREJO SUBDISTRICT



KEPALA BPS KABUPATEN PURWOREJO



BUDI SUBANDRIYO, SST, M.STAT



KATA PENGANTAR

Publikasi Kecamatan Purworejo Dalam Angka merupakan seri publikasi tahunan yang diterbitkan oleh Badan Pusat Statistik Kabupaten Purworejo yang menyajikan beragam jenis data, yang dihimpun dari berbagai sumber baik dari internal BPS maupun dari Dinas/Instansi/Lembaga yang ada di tingkat kecamatan. Data yang disajikan dalam buku ini antara lain memuat gambaran umum tentang keadaan geografi, kependudukan, dan kondisi sosial ekonomi Kecamatan Purworejo.

Data yang disajikan dalam Buku Kecamatan Purworejo Dalam Angka 2023 sebagian besar data dan informasi tahun 2022 dengan format dan cakupan yang hampir sama dengan publikasi tahun sebelumnya. Namun demikian, ada beberapa data yang mengalami perubahan baik berupa penambahan maupun pengurangan dengan tetap menjaga keterbandingan dengan tahun-tahun sebelumnya.

Meskipun publikasi ini sudah dipersiapkan dengan sebaik-baiknya, dimungkinkan masih adanya kekurangan. Oleh karena itu, kritik dan saran yang konstruktif berbagai pihak kami harapkan untuk penyempurnaan

penerbitan mendatang. Semoga publikasi ini mampu memenuhi sebagian dari besarnya tuntutan kebutuhan data statistik, baik oleh dinas/instansi pemerintah, swasta, kalangan akademis, maupun masyarakat luas.

Purworejo, September 2023
Kepala BPS
Kabupaten Purworejo

Budi Subandriyo, SST, M.Stat



PREFACE

The publication of Purworejo Subdistrict in Figure is an annual publication series published by BPS-Statistics of Purworejo Regency which presents various types of data, collected from various sources both from internal BPS and from the official office/ agency/institution at the subdistrict level. This book shows general description of the geography, population, and economic social conditions of Purworejo Subdistrict.

The data presented in the "Purworejo Subdistrict In Figures 2022" are mostly from data and information in 2021 with format and coverage that is similar as the previous year's publication. However, there are some data that have changes in the form of additions and reductions while maintaining comparability with previous years.

Although this publication has been well prepared, it is possible that there are still shortcomings. Therefore, constructive criticisms and suggestions from various parties are expected to improve future publications. Hopefully this publication will be able to fulfill some of the demands of statistical data, both by government agencies, private sector, academics, and the wider community.

*Purworejo, September 2023
Chief Statistician of
Purworejo Regency*

Budi Subandriyo, SST, M.Stat

DAFTAR ISI/CONTENTS

	Halaman <i>Page</i>
Kata Pengantar/ <i>Preface</i>	xii
Daftar Isi/ <i>Contents</i>	xiii
Daftar Tabel/ <i>List of Tables</i>	xv
Daftar Gambar/ <i>List of Figures</i>	xxi
Penjelasan Umum/ <i>Explanatory Notes</i>	xxiv
Daftar Singkatan/ <i>List of Abbreviation</i>	xxvi
1. Geografi dan Iklim/ <i>Geography and Climate</i>	1
2. Pemerintahan/ <i>Government</i>	9
3. Penduduk/ <i>Population</i>	15
4. Sosial dan Kesejahteraan Rakyat/ <i>Social and Welfare</i>	23
5. Pertanian/ <i>Agriculture</i>	36

DAFTAR TABEL/LIST OF TABLES

	Halaman Page
1. GEOGRAFI DAN IKLIM/GEOGRAPHY AND CLIMATE	
1.1 KEADAAN GEOGRAFI GEOGRAPHY CONDITION	
1.1.1 Luas Daerah Menurut Desa/Kelurahan di Kecamatan Purworejo, 2022 <i>Total Area by Villages/Kelurahan in Purworejo Subdistrict, 2022</i>	3
1.1.2 Jarak ke Ibukota Kecamatan dan Ibukota Kabupaten/Kota Menurut Desa/Kelurahan di Kecamatan Purworejo (km), 2022 <i>Distance to the Subdistrict Capital and Regency/Municipal Capital by Villages/Kelurahan in Purworejo Subdistrict (km), 2022.....</i>	5
1.2 KEADAAN IKLIM CLIMATE CONDITION	
1.2.1 Pengamatan Unsur Iklim Menurut Bulan di Stasiun Purworejo, 2022 <i>Observation of Climate Elements by Month at Purworejo Station, 2022</i>	7
2. PEMERINTAHAN/GOVERNMENT	
2.1 WILAYAH ADMINISTRATIF ADMINISTRATIVE AREA	
2.1.1 Jumlah Rukun Warga (RW) dan Rukun Tetangga (RT) Menurut Desa/Kelurahan di Kecamatan Purworejo, 2022 <i>Number of Rukun Warga and Rukun Tetangga by Villages/ Kelurahan in Purworejo Subdistrict, 2022.....</i>	11
2.2 SUMBER DAYA MANUSIA HUMAN RESOURCES	
2.2.1 Jumlah Pegawai Negeri Sipil Menurut Pemerintah Daerah dan Jenis Kelamin, 2022 <i>Number of Civil Servants by Local Government and Sex, 2022</i>	13
2.2.2 Jumlah Pegawai Negeri Sipil Pemerintah Daerah Kecamatan Purworejo Menurut Tingkat Pendidikan dan Jenis Kelamin, 2022	

<i>Number of Civil Servants of Purworejo District Government by Educational Level and Sex, 2022</i>	14
---	----

3. PENDUDUK/POPULATION

3.1	Penduduk, Distribusi Persentase Penduduk, Kepadatan Penduduk, Rasio Jenis Kelamin Penduduk Menurut Desa/Kelurahan di Kecamatan Purworejo, 2022 <i>Population, Percentage Distribution of Population, Population Density, and Population Sex Ratio by Villages/Kelurahan in Purworejo Subdistrict, 2022.....</i>	17
3.2	Jumlah Penduduk Menurut Kelompok Umur dan Jenis Kelamin di Kecamatan Purworejo, 2022 <i>Population by Age Groups and Sex in Purworejo Subdistrict, 2022.....</i>	21

4. SOSIAL DAN KESEJAHTERAAN RAKYAT/SOCIAL AND WELFARE

4.1 PENDIDIKAN EDUCATION

4.1.1	Jumlah Sekolah Menurut Tingkat Pendidikan di Kecamatan Purworejo, 2021/2022 dan 2022/2023 <i>Number of Schools by Educational Level in Purworejo Subdistrict, 2021/2022 and 2022/2023.....</i>	25
4.1.2	Jumlah Guru Menurut Tingkat Pendidikan di Kecamatan Purworejo, 2021/2022 dan 2022/2023 <i>Number of Teachers by Educational Level in Purworejo Subdistrict, 2021/2022 and 2022/2023.....</i>	26
4.1.3	Jumlah Murid Menurut Tingkat Pendidikan di Kecamatan Purworejo, 2021/2022 dan 2022/2023 <i>Number of Pupils by Educational Level in Purworejo Subdistrict, 2021/2022 and 2022/2023.....</i>	27

4.2 AGAMA DAN SOSIAL LAINNYA RELIGION AND OTHER SOCIAL AFFAIRS

4.2.1	Jumlah Penduduk Menurut Agama yang Dianut di Kecamatan Purworejo, 2022 <i>Population by Religion in Purworejo Subdistrict, 2022.....</i>	28
-------	---	----

4.2.2	Jumlah Pernikahan Menurut Lokasi Pernikahan di Kecamatan Purworejo, 2022 <i>Number of Marriage by Marriage Location in Purworejo Subdistrict, 2022</i>	30
4.2.3	Jumlah Peserta KB Aktif Menurut Jenis Kontrasepsi di Kecamatan Purworejo, 2022 <i>Number of Family Planning Participants in Purworejo Subdistrict, 2022</i>	32
5.	PERTANIAN/AGRICULTURE	
5.1	Luas Panen Tanaman Sayuran dan Buah-buahan Semusim Menurut Jenis Tanaman di Kecamatan Purworejo (ha), 2019–2022 <i>Harvested Area of Seasonal Vegetables and Fruits by Kind of Plant in Purworejo Subdistrict (ha), 2019–2022</i>	39
5.2	Produksi Tanaman Sayuran dan Buah-buahan Semusim Menurut Jenis Tanaman di Kecamatan Purworejo (kuintal), 2019–2022 <i>Production of Seasonal Vegetables and Fruits by Kind of Plant in Purworejo Subdistrict (quintal), 2019–2022</i>	40
5.3	Luas Panen Tanaman Biofarmaka Menurut Jenis Tanaman di Kecamatan Purworejo (m ²), 2019–2022 <i>Harvested Area of Medicinal Plants by Kind of Plant in Purworejo Subdistrict (m²), 2019–2022</i>	41
5.4	Produksi Tanaman Biofarmaka Menurut Jenis Tanaman di Kecamatan Purworejo (kg), 2019–2022 <i>Production of Medicinal Plants by Kind of Plant in Purworejo Subdistrict (kg), 2019–2022</i>	42
5.5	Luas Panen Tanaman Hias Menurut Jenis Tanaman di Kecamatan Purworejo (m ²), 2019–2022 <i>Harvested Area of Ornamental Plants by Kind of Plant in Purworejo Subdistrict (m²), 2019–2022</i>	43
5.6	Produksi Tanaman Hias Menurut Jenis Tanaman di Kecamatan Purworejo (tangkai), 2019–2022 <i>Production of Ornamental Plants by Kind of Plant n Purworejo Subdistrict (stalks), 2019–2022</i>	44

5.7	Produksi Buah-Buahan dan Sayuran Tahunan Menurut Jenis Tanaman di Kecamatan Purworejo (kuintal), 2019–2022 <i>Production of Annual Fruits and Vegetables by Kind of Plant in Purworejo Subdistrict (quintal), 2019–2022.....</i>	45
-----	---	----

<https://purworejokab.bps.go.id>

PENJELASAN UMUM/EXPLANATORY NOTES

Tanda-tanda, satuan-satuan, dan lain-lainnya yang digunakan dalam publikasi ini adalah sebagai berikut:

Symbols, measurement units, and acronyms which are used in this publication, are as follows:

1. TANDA-TANDA/SYMBOLS

Data tidak tersedia/ <i>Data not available</i>	: ...
Tidak ada atau nol / <i>Null or zero</i>	: -
Data dapat diabaikan/ <i>Data negligible</i>	: 0
Tanda decimal/ <i>Decimal point</i>	: ,
Data tidak dapat ditampilkan/ <i>Not applicable</i>	: NA
Angka estimasi/ <i>Estimated figures</i>	: e
Angka diperbaiki/ <i>Revised figures</i>	: r
Angka sementara/ <i>Preliminary figures</i>	: x
Angka sangat sementara/ <i>Very preliminary figures</i>	: xx
Angka sangat sangat sementara/ <i>Very very preliminary figures</i>	: xxx

2. SATUAN/UNITS

barel/ <i>barrel</i>	: 158,99 liter/ <i>litres</i> = 1/6,2898 m ³
hektar (ha)/ <i>hectare (ha)</i>	: 10 000 m ²
kilometer (km)/ <i>kilometres (km)</i>	: 1 000 meter/ <i>meters (m)</i>
knot/ <i>knot</i>	: 1,8523 km/jam (<i>km/hour</i>)
kuintal/ <i>quintal</i>	: 100 kg
KWh	: 1 000 Watt hour
MWh	: 1 000 KWh
liter (untuk beras)/ <i>litre (for rice)</i>	: 0,80 kg
MMSCF	: 1/35,3 m ³
metrik ton (m.ton)/ <i>metric ton (m. ton)</i>	: 0,98421 long ton = 1 000 kg
ons/ <i>ounce</i>	: 28,31 gram/ <i>grams</i>
ton	: 1 000 kg

Satuan lain: buah, dus, butir, helai/lembar, kaleng, batang, pulsa, ton kilometer (ton-km), jam, menit, persen (%).

Other units: unit, pack, pieces, sheet, tin, pulse, ton-kilometres(ton-km), hour, minute, percent (%).

Perbedaan angka di belakang koma disebabkan oleh pembulatan angka.

The difference in decimal numbers is caused by rounding.

DAFTAR SINGKATAN/LIST OF ABBREVIATION

SI	: Stasiun Iklim/ <i>Climate Station</i>
SMPK	: Stasiun Meterologi Pertanian Khusus/ <i>Special Agricultural Meteorological Station</i>
t.t	: Tempat tidur/ <i>Bed</i>
BCG	: Bacillus Calmette Guerin
DPT	: Difteri, Pertusis, Tetanus/ <i>Diphtheria, Tetanus, and Pertussis</i>
TT	: Tetanus Toxoid
IOT	: Industri Obat Tradisional/ <i>Traditional Medicine Industry</i>
IKOT	: Industri Kecil Obat Tradisional/ <i>Traditional Medicine Small Industry</i>
Alkes	: Alat kesehatan/ <i>Health Kits</i>
PKRT	: Perbekalan Kesehatan Rumah tangga/ <i>Household Health Logistics</i>
Kompl	: Komplemen/ <i>Complement</i>
IRTP	: Industri Pangan Produksi Rumah Tangga/ <i>Foods Home Industry</i>
PBF	: Pedagang Besar Farmasi/ <i>Pharmacy Whole-seller</i>
GFK	: Gudang Farmasi Kab/Kota/Regency/ <i>Municipality Pharmacy Warehouse</i>
RB	: Rumah Bersalin/ <i>Delivery House</i>
Pustu	: Puskesmas pembantu/ <i>Auxiliary Public Health Center</i>
BP	: Balai Pengobatan/ <i>Polyclinic</i>
TPS	: Tempat Pembuangan Sampah Sementara / <i>landfill</i>
Jamkesmas	: Jaminan kesehatan masyarakat miskin/ <i>Poor public health insurance</i>
PJKMU	: Program Jaminan Kesehatan Masyarakat Umum/ <i>General Public Health Insurance Program</i>
SIUP	: Surat Ijin Usaha Perdagangan/ <i>Trading Permission Letter</i>
TDP	: Tanda Daftar Perusahaan/ <i>Company Registration Identity</i>
API	: Angka Pengenal Importir/ <i>Importer's Identity Number</i>

Bab 1



GEOGRAFI & IKLIM

CURAH HUJAN TERTINGGI DI **KEC. PURWOREJO**
TERJADI PADA BULAN **NOVEMBER**

HARI HUJAN TERBANYAK
DALAM SEBULAN
ADALAH **27 HARI**



1.1 KEADAAN GEOGRAFI GEOGRAPHY CONDITION

Tabel 1.1.1 Luas Daerah Menurut Desa/Kelurahan di Kecamatan Purworejo, 2022
Table *Total Area by Villages/Kelurahan in Purworejo Subdistrict, 2022*

Desa/Kelurahan Village/Kelurahan		Luas Total Area (km ² /sq.km)	Persentase terhadap Luas Kecamatan Percentage to Subdistrict Area
(1)		(2)	(3)
1.	Pangenrejo	2,1	3,98
2.	Kedungsari	2,64	5,01
3.	Wonoroto	1,02	1,93
4.	Semawung	2,64	5,01
5.	Ganggeng	1,88	3,57
6.	Pacekelan	5,27	10,00
7.	Plipir	1,49	2,83
8.	Brenggong	3,4	6,45
9.	Cangkrepkidul	2,53	4,80
10.	Cangkreplor	2,34	4,44
11.	Sidorejo	2,31	4,38
12.	Tambakrejo	1,87	3,55
13.	Purworejo	2,5	4,74

Lanjutan Tabel/*Continued Table 1.1.1*

Desa/Kelurahan <i>Village/Kelurahan</i>		Luas <i>Total Area</i> (km ² /sq.km)	Persentase terhadap Luas <i>Kecamatan</i> <i>Percentage to Subdistrict Area</i>
(1)		(2)	(3)
14.	Pangenjurutengah	1,96	3,72
15.	Doplang	1,45	2,75
16.	Sindurjan	1,13	2,14
17.	Paduroso	0,66	1,25
18.	Mranti	1,25	2,37
19.	Mudal	0,94	1,78
20.	Keseneng	1,56	2,96
21.	Baledono	1,72	3,26
22.	Sidomulyo	4,15	7,87
23.	Sudimoro	2,04	3,87
24.	Donorati	2,03	3,85
25.	Wonotulus	1,84	3,49
Purworejo		52,72	100,00

Sumber/*Source*: Kantor Kecamatan Purworejo

Tabel 1.1.2
Table

Jarak ke Ibukota Kecamatan dan Ibukota Kabupaten/Kota Menurut Desa/Kelurahan di Kecamatan Purworejo (km), 2022
Distance to the Subdistrict Capital and Regency/Municipal Capital by Villages/Kelurahan in Purworejo Subdistrict (km), 2022

Desa/Kelurahan Village/Kelurahan		Jarak ke Ibukota Kecamatan Distance to Subdistrict Capital	Jarak ke Ibukota Kabupaten/ Kota Distance to Regency/Municipal Capital
(1)		(2)	(3)
1.	Pangenrejo	5	3
2.	Kedungsari	3	5
3.	Wonoroto	3	5
4.	Semawung	4	6
5.	Ganggeng	2	6
6.	Pacekelan	5	9
7.	Plipir	3	9
8.	Brenggong	2	6
9.	Cangkrepkidul	1	4
10.	Cangkreplor	1	4
11.	Sidorejo	2	4
12.	Tambakrejo	2	2
13.	Purworejo	3	1

Lanjutan Tabel/*Continued Table 1.1.2*

Desa/Kelurahan Village/Kelurahan		Jarak ke Ibukota Kecamatan Distance to Subdistrict Capital	Jarak ke Ibukota Kabupaten/ Kota Distance to Regency/Municipal Capital
(1)		(2)	(3)
14.	Pangenjurutengah	5	2
15.	Doplang	6	3
16.	Sindurjan	4	1
17.	Paduroso	5	3
18.	Mranti	4	2
19.	Mudal	5	2
20.	Keseneng	5	2
21.	Baledono	3	2
22.	Sidomulyo	3	4
23.	Sudimoro	9	10
24.	Donorati	8	8
25.	Wonotulus	5	8

Sumber/*Source*: BPS, Pendataan Potensi Desa (Podes) 2022/*BPS-Statistics Indonesia, Village Potential Data Collecting 2022*

1.2 KEADAAN IKLIM CLIMATE CONDITION

Tabel 1.2.1 **Pengamatan Unsur Iklim Menurut Bulan di Stasiun Purworejo, 2022**
Table *Observation of Climate Elements by Month at Purworejo Station, 2022*

Bulan Month	Rata-rata Curah Hujan Average of Precipitation (mm)	Jumlah Hari Hujan (hari) Number of Rainy Days (day)
(1)	(2)	(3)
Januari/January	9	17
Februari/February	12	16
Maret/March	16	24
April/April	11	20
Mei/May	13	19
Juni/June	16	14
Juli/July	1	3
Agustus/August	3	6
September/September	2	7
Oktober/October	16	27
November/November	18	27
Desember/December	13	22

Sumber/Source: Balai Pengelolaan Sumber Daya Air Progo Bogowonto Lok Ulo

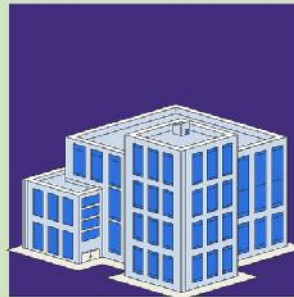
BAB 2

PEMERINTAHAN



**Jumlah PNS
Pemerintah Daerah
di Kecamatan Purworejo**

97 orang



**Jumlah RT dan RW
di Kecamatan Purworejo**

555

148

Rukun Tetangga

Rukun Warga

2.1 WILAYAH ADMINISTRATIF ADMINISTRATIVE AREA

Tabel 2.1.1 Jumlah Rukun Warga (RW) dan Rukun Tetangga (RT) Menurut Desa/Kelurahan di Kecamatan Purworejo, 2022
Table *Number of Rukun Warga and Rukun Tetangga by Villages'/Kelurahan in Purworejo Subdistrict, 2022*

Desa/Kelurahan Village/Kelurahan		Rukun Warga (RW) Rukun Warga	Rukun Tetangga (RT) Rukun Tetangga
(1)		(2)	(3)
1.	Pangenrejo	6	19
2.	Kedungsari	5	19
3.	Wonoroto	2	9
4.	Semawung	7	19
5.	Ganggeng	2	10
6.	Pacekelan	8	17
7.	Plipir	2	7
8.	Brenggong	6	13
9.	Cangkrepkidul	7	24
10.	Cangkreplor	5	32
11.	Sidorejo	4	17
12.	Tambakrejo	13	30
13.	Purworejo	18	82

Lanjutan Tabel/*Continued Table 2.1.1*

Desa/Kelurahan Village/Kelurahan	Rukun Warga (RW) Rukun Warga	Rukun Tetangga (RT) Rukun Tetangga
(1)	(2)	(3)
14. Pangenjurutengah	10	36
15. Doplang	6	25
16. Sindurjan	8	37
17. Paduroso	3	6
18. Mranti	4	20
19. Mudal	3	8
20. Keseneng	4	14
21. Baledono	10	63
22. Sidomulyo	9	22
23. Sudimoro	2	10
24. Donorati	2	9
25. Wonotulus	2	7
Purworejo	148	555

Sumber/*Source*: Kantor Kecamatan Purworejo

2.2 SUMBER DAYA MANUSIA HUMAN RESOURCES

Tabel 2.2.1 Jumlah Pegawai Negeri Sipil Menurut Pemerintah Daerah dan Jenis Kelamin, 2022
Table *Number of Civil Servants by Local Government and Sex, 2022*

Pemerintah Daerah <i>Local Government</i>	Laki-Laki <i>Male</i>	Perempuan <i>Female</i>	Jumlah <i>Total</i>
(1)	(2)	(3)	(4)
Pemerintah Daerah Kecamatan Purworejo	8	8	16
Pemerintah Daerah Kelurahan Pangenrejo	5	2	7
Pemerintah Daerah Kelurahan Kedungsari	2	4	6
Pemerintah Daerah Kelurahan Cangkrepkidul	4	1	5
Pemerintah Daerah Kelurahan Cangkreplor	3	3	6
Pemerintah Daerah Kelurahan Tambakrejo	4	-	4
Pemerintah Daerah Kelurahan Purworejo	4	2	6
Pemerintah Daerah Kelurahan Pangenjuritengah	4	3	7
Pemerintah Daerah Kelurahan Dopleng	4	3	7
Pemerintah Daerah Kelurahan Sindurjan	4	3	7
Pemerintah Daerah Kelurahan Paduroso	3	2	5
Pemerintah Daerah Kelurahan Mranti	4	1	5
Pemerintah Daerah Kelurahan Mudal	5	2	7
Pemerintah Daerah Kelurahan Keseneng	3	1	4
Pemerintah Daerah Kelurahan Baledono	4	1	5

Sumber/Source: Kantor Kecamatan Purworejo

Tabel 2.2.2
Table

**Jumlah Pegawai Negeri Sipil Pemerintah Daerah
Kecamatan Purworejo Menurut Tingkat Pendidikan dan
Jenis Kelamin, 2022**
*Number of Civil Servants of Purworejo District Government
by Educational Level and Sex, 2022*

Tingkat Pendidikan <i>Educational Level</i>	Laki-Laki <i>Male</i>	Perempuan <i>Female</i>	Jumlah <i>Total</i>
(1)	(2)	(3)	(4)
Sekolah Dasar (SD) <i>Primary School</i>	-	-	-
SMP/Sederajat <i>Junior High School</i>	1	-	1
SMA/Sederajat <i>Senior High School</i>	2	4	6
Diploma I/Akta I <i>Diploma I/Akta I</i>	-	-	-
Diploma II/Akta II <i>Diploma II/Akta II</i>	-	-	-
Diploma III/Akta III <i>Diploma III/Akta III</i>	1	2	3
Diploma IV/Akta IV <i>Diploma IV/Akta IV</i>	1	-	1
S1/Sarjana <i>Under Graduate/Bachelor</i>	2	2	4
S2/Pasca Sarjana <i>Graduate</i>	1	-	1
S3/Doktor/Ph.D <i>Post Graduate</i>	-	-	-
Jumlah/Total	8	8	16

Sumber/Source: Kantor Kecamatan Purworejo

BAB 3

Kependudukan

Kecamatan Purworejo

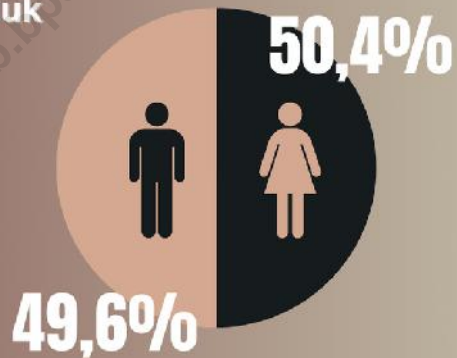
Jumlah & Persentase Penduduk



43.925 Jiwa



44.616 Jiwa



Kepadatan Penduduk

1679 Jiwa/Km²

Tabel 3.1
Table

Penduduk, Distribusi Persentase Penduduk, Kepadatan Penduduk, Rasio Jenis Kelamin Penduduk Menurut Desa/ Kelurahan di Kecamatan Purworejo, 2022
Population, Percentage Distribution of Population, Population Density, and Population Sex Ratio by Villages/ Kelurahan in Purworejo Subdistrict, 2022

Desa/Kelurahan Village/Kelurahan	Penduduk/Population		
	Laki-Laki/Male	Perempuan/Female	Jumlah/Total
(1)	(2)	(3)	(4)
1. Pangenrejo	2 935	2 868	5 803
2. Kedungsari	1 611	1 539	3 150
3. Wonoroto	525	520	1 045
4. Semawung	1 076	1 088	2 164
5. Ganggeng	1 097	1 082	2 179
6. Pacekelan	1 223	1 223	2 446
7. Plipir	493	517	1 010
8. Brenggong	1 185	1 167	2 352
9. Cangkrepkidul	1 793	1 786	3 579
10. Cangkreplor	2 116	2 151	4 267
11. Sidorejo	857	835	1 692
12. Tambakrejo	2 254	2 266	4 520
13. Purworejo	5 593	5 901	11 494

Lanjutan Tabel/*Continued Table 3,1*

Desa/Kelurahan <i>Village/Kelurahan</i>	Penduduk/ <i>Population</i>		
	Laki-Laki/ <i>Male</i>	Perempuan/ <i>Female</i>	Jumlah/ <i>Total</i>
(1)	(2)	(3)	(4)
14. Pangenjurutengah	3 717	3 939	7 656
15. Doplang	1 716	1 882	3 598
16. Sindurjan	2 913	3 102	6 015
17. Paduroso	594	628	1 222
18. Mranti	1 555	1 493	3 048
19. Mudal	808	796	1 604
20. Keseneng	1 269	1 256	2 525
21. Baledono	5 244	5 366	10 610
22. Sidomulyo	1 882	1 854	3 736
23. Sudimoro	343	322	665
24. Donorati	490	451	941
25. Wonotulus	636	584	1 220
Purworejo	43 925	44 616	88 541

Lanjutan Tabel/*Continued Table 3,1*

Desa/Kelurahan <i>Village/Kelurahan</i>		Persentase Penduduk <i>Percentage of Total Population</i>	Kepadatan Penduduk (per Km ²) <i>Population Density per sq,km</i>	Rasio Jenis Kelamin Penduduk <i>Population Sex Ratio</i>
(1)	(5)	(6)	(7)	
1. Pangenrejo	6,55	2 763	102	
2. Kedungsari	3,56	1 193	105	
3. Wonoroto	1,18	1 025	101	
4. Semawung	2,44	820	99	
5. Ganggeng	2,46	1 159	101	
6. Pacekelan	2,76	464	100	
7. Plipir	1,14	678	95	
8. Brenggong	2,66	692	102	
9. Cangkrepidul	4,04	1 415	100	
10. Cangkreplor	4,82	1 824	98	
11. Sidorejo	1,91	732	103	
12. Tambakrejo	5,10	2 417	99	
13. Purworejo	12,98	4 598	95	

Lanjutan Tabel/Continued Table 3,1

Desa/Kelurahan Village/Kelurahan	Persentase Penduduk Percentage of Total Population	Kepadatan Penduduk (per Km ²) Population Density per sq,km	Rasio Jenis Kelamin Penduduk Population Sex Ratio
(1)	(5)	(6)	(7)
14. Pangenjurutengah	8,65	3 906	94
15. Doplang	4,06	2 481	91
16. Sindurjan	6,79	5 323	94
17. Paduroso	1,38	1 852	95
18. Mranti	3,44	2 438	104
19. Mudal	1,81	1 706	102
20. Keseneng	2,85	1 619	101
21. Baledono	11,98	6 169	98
22. Sidomulyo	4,22	900	102
23. Sudimoro	0,75	326	107
24. Donorati	1,06	464	109
25. Wonotulus	1,38	663	109
Purworejo	100,00	1 679	98

Sumber/Source: Dinas Kependudukan dan Pencatatan Sipil Kabupaten Purworejo

Tabel 3.2
Table

Jumlah Penduduk Menurut Kelompok Umur dan Jenis Kelamin di Kecamatan Purworejo, 2022
Population by Age Groups and Sex in Purworejo Subdistrict, 2022

Kelompok Umur Age Groups	Jenis Kelamin/Sex		
	Laki-Laki Male	Perempuan Female	Jumlah Total
(1)	(2)	(3)	(4)
0 - 4	2 265	2 080	4 345
5 - 9	3 063	2 938	6 001
10 - 14	3 336	3 115	6 451
15 - 19	3 291	3 152	6 443
20 - 24	3 429	3 188	6 617
25 - 29	3 470	3 313	6 783
30 - 34	3 318	3 190	6 508
35 - 39	3 191	3 118	6 309
40 - 44	3 238	3 122	6 360
45 - 49	2 830	3 004	5 834
50 - 54	2 728	3 099	5 827
55 - 59	2 815	3 108	5 923
60 - 64	2 660	2 961	5 621
65 - 69	1 996	2 143	4 139
70 - 74	1 114	1 288	2 402
75+	1 181	1 797	2 978
Purworejo	43 925	44 616	88 541

Sumber/Source: Dinas Kependudukan dan Pencatatan Sipil Kabupaten Purworejo

SOSIAL & *Kesejahteraan Rakyat*


Di Kec. Purworejo, pada tahun ajaran 2022/2023,
terdapat sebanyak

49 TK/Sederajat



52 SD/Sederajat

11 SMP/Sederajat



17 SMA/Sederajat

4.1 PENDIDIKAN EDUCATION

Tabel 4.1.1 Jumlah Sekolah Menurut Tingkat Pendidikan di Kecamatan Purworejo, 2021/2022 dan 2022/2023
Table *Number of Schools by Educational Level in Purworejo Subdistrict, 2021/2022 and 2022/2023*

Tingkat Pendidikan Educational Level	Negeri/Public		Swasta/Private		Jumlah/Total	
	2021/2022	2022/2023	2021/2022	2022/2023	2021/2022	2022/2023
(1)	(2)	(3)	(4)	(5)	(6)	(7)
Taman Kanak-Kanak (TK) ¹ /Kindergarten ¹	1	1	43	42	44	43
Raudatul Athfal (RA) ² Raudatul Athfal (RA) ²	-	-	6	6	6	6
Sekolah Dasar (SD) ¹ Elementary Schools ¹	39	39	8	9	47	48
Madrasah Ibtidaiyah (MI) ² /Madrasah Ibtidaiyah (MI) ²	-	-	4	4	4	4
Sekolah Menengah Pertama (SMP) ¹ /Junior High Schools ¹	5	5	4	4	9	9
Madrasah Tsanawiyah (MTs) ² /Madrasah Tsanawiyah (MTs) ²	1	1	1	1	2	2
Sekolah Menengah Atas (SMA) ¹ /Senior High Schools ¹	2	2	3	3	5	5
Sekolah Menengah Kejuruan (SMK) ¹ Vocational High Schools ¹	1	1	11	10	12	11
Madrasah Aliyah (MA) ² Madrasah Aliyah (MA) ²	1	1	-	-	1	1

Catatan/Note: ³ Seluruh Raudatul Athfal (RA) berstatus swasta/All Raudatul Athfal (RA) are private

Sumber/Source: ¹ Kementerian Pendidikan, Kebudayaan, Riset, dan Teknologi, Sistem Data Pokok Pendidikan, data semester ganjil laporan sampai dengan 30 November 2021/Ministry of Education, Culture, Research, and Technology, Basic Education Data System, odd semester report data up to 30 November 2021

² Kementerian Agama, EMIS, data semester ganjil laporan sampai dengan 17 Februari 2022/Ministry of Religious Affairs, EMIS, odd semester report data up to 17 February 2022

Tabel 4.1.2 Jumlah Guru Menurut Tingkat Pendidikan di Kecamatan Purworejo, 2021/2022 dan 2022/2023
Table Number of Teachers by Educational Level in Purworejo Subdistrict, 2021/2022 and 2022/2023

Tingkat Pendidikan Educational Level	Negeri/Public		Swasta/Private		Jumlah/Total	
	2021/2022	2022/2023	2021/2022	2022/2023	2021/2022	2022/2023
(1)	(2)	(3)	(4)	(5)	(6)	(7)
Taman Kanak-Kanak (TK) ¹ /Kindergarten ¹	6	6	157	150	163	156
Raudatul Athfal (RA) ² Raudatul Athfal (RA) ²	-	-	28	28	28	28
Sekolah Dasar (SD) ^{1,3} Elementary Schools ^{1,3}	363	369	103	83	466	452
Madrasah Ibtidaiyah (MI) ² /Madrasah Ibtidaiyah (MI) ²	-	-	42	59	42	59
Sekolah Menengah Pertama (SMP) ^{1,3} / Junior High Schools ^{1,3}	181	173	65	49	246	222
Madrasah Tsanawiyah (MTs) ² /Madrasah Tsanawiyah (MTs) ²	59	58	17	17	76	75
Sekolah Menengah Atas (SMA) ^{1,3} /Senior High Schools ^{1,3}	117	117	50	43	167	160
Sekolah Menengah Kejuruan (SMK) ^{1,3,4} Vocational High Schools ^{1,3,4}	63	63	300	295	363	358
Madrasah Aliyah (MA) ² Madrasah Aliyah (MA) ²	90	93	-	-	90	93

Catatan/Note: ³ Jumlah guru termasuk kepala sekolah dan guru/The total of teachers including headmaster and teacher.

⁴ Guru yang mengajar di dua sekolah atau lebih dihitung di masing-masing sekolah/Teacher who taught in two schools or more counted in every school.

Sumber/Source: ¹ Kementerian Pendidikan, Kebudayaan, Riset, dan Teknologi, Sistem Data Pokok Pendidikan, data semester ganjil laporan sampai dengan 30 November 2021/Ministry of Education, Culture, Research, and Technology, Basic Education Data System, odd semester report data up to 30 November 2021

² Kementerian Agama, EMIS, data semester ganjil laporan sampai dengan 17 Februari 2022/Ministry of Religious Affairs, EMIS, odd semester report data up to 17 February 2022

Tabel 4.1.3
Table

Jumlah Murid Menurut Tingkat Pendidikan di Kecamatan Purworejo, 2021/2022 dan 2022/2023
Number of Pupils by Educational Level in Purworejo Subdistrict, 2021/2022 and 2022/2023

Tingkat Pendidikan Educational Level	Negeri/Public		Swasta/Private		Jumlah/Total	
	2021/2022	2022/2023	2021/2022	2022/2023	2021/2022	2022/2023
(1)	(2)	(3)	(4)	(5)	(6)	(7)
Taman Kanak-Kanak (TK) ¹ /Kindergarten ¹	82	82	1 701	1 661	1 783	1 743
Raudatul Athfal (RA) ² Raudatul Athfal (RA) ²	-	-	345	358	345	358
Sekolah Dasar (SD) ¹ Elementary Schools ¹	5 849	5 724	1 713	1 772	7 562	7 496
Madrasah Ibtidaiyah (MI) ² /Madrasah Ibtidaiyah (MI) ²	-	-	755	839	755	839
Sekolah Menengah Pertama (SMP) ¹ /Junior High Schools ¹	3 119	3 103	591	539	3 710	3 642
Madrasah Tsanawiyah (MTs) ² /Madrasah Tsanawiyah (MTs) ²	883	874	118	103	1 001	977
Sekolah Menengah Atas (SMA) ¹ /Senior High Schools ¹	2 201	2 246	227	176	2 428	2 422
Sekolah Menengah Kejuruan (SMK) ¹ Vocational High Schools ¹	1 030	1 031	4 099	3 744	5 129	4 775
Madrasah Aliyah (MA) ² Madrasah Aliyah (MA) ²	937	949	-	-	937	949

Sumber/Source: ¹ Kementerian Pendidikan, Kebudayaan, Riset, dan Teknologi, Sistem Data Pokok Pendidikan, data semester ganjil laporan sampai dengan 30 November 2021/Ministry of Education, Culture, Research, and Technology, Basic Education Data System, odd semester report data up to 30 November 2021

² Kementerian Agama, EMIS, data semester ganjil laporan sampai dengan 17 Februari 2022/Ministry of Religious Affairs, EMIS, odd semester report data up to 17 February 2022

4.2 AGAMA DAN SOSIAL LAINNYA RELIGION AND OTHER SOCIAL AFFAIRS

Tabel 4.2.1 Jumlah Penduduk Menurut Agama yang Dianut di Kecamatan Purworejo, 2022
Table Population by Religion in Purworejo Subdistrict, 2022

Desa/Kelurahan Village/Kelurahan	Islam	Protestan Protestant	Katolik Catholic	Hindu	Budha Buddha	Lainnya Others
(1)	(2)	(3)	(4)	(5)	(6)	(7)
1. Pangenrejo	5 166	393	219	12	7	6
2. Kedungsari	3 069	55	25	-	-	1
3. Wonoroto	1 038	7	-	-	-	-
4. Semawung	2 162	-	2	-	-	-
5. Ganggeng	2 173	-	6	-	-	-
6. Pacekelan	2 444	-	2	-	-	-
7. Plipir	1 010	-	-	-	-	-
8. Brenggong	2 351	1	-	-	-	-
9. Cangkrepkidul	3 531	18	29	1	-	-
10. Cangkreplor	4 060	62	144	-	1	-
11. Sidorejo	1 552	135	4	1	-	-
12. Tambakrejo	4 384	52	83	-	-	1
13. Purworejo	9 604	884	944	5	49	8

Lanjutan Tabel/*Continued Table* 4.4.1

Desa/Kelurahan Village/Kelurahan	Islam	Protestan Protestant	Katolik Catholic	Hindu	Budha Buddha	Lainnya Others
(1)	(2)	(3)	(4)	(5)	(6)	(7)
14. Pangenjurutengah	6 855	487	309	5	-	-
15. Doplang	3 320	137	139	-	2	-
16. Sindurjan	5 654	201	152	5	2	1
17. Paduroso	1 190	22	10	-	-	-
18. Mranti	2 867	83	96	-	-	2
19. Mudal	1 580	4	19	-	-	1
20. Keseneng	2 466	19	39	-	1	-
21. Baledono	10 208	209	165	-	24	4
22. Sidomulyo	3 715	14	7	-	-	-
23. Sudimoro	653	2	10	-	-	-
24. Donorati	879	-	62	-	-	-
25. Wonotulus	1 219	-	1	-	-	-
Purworejo	83 150	2,785	2,467	29	86	24

Sumber/*Source*: Dinas Kependudukan dan Pencatatan Sipil Kabupaten Purworejo

Tabel 4.2.2 Jumlah Pernikahan Menurut Lokasi Pernikahan di Kecamatan Purworejo, 2022
Table Number of Marriage by Marriage Location in Purworejo Subdistrict, 2022

	Desa/Kelurahan Village/Kelurahan	Kantor Office	Luar Kantor Others	Jumlah Total
	(1)	(2)	(3)	(4)
1.	Pangenrejo	2	27	29
2.	Kedungsari	4	11	15
3.	Wonoroto	-	4	4
4.	Semawung	10	14	24
5.	Ganggeng	3	20	23
6.	Pacekelan	-	4	4
7.	Plipir	6	2	8
8.	Brenggong	2	15	17
9.	Cangkrepkidul	4	7	11
10.	Cangkreplor	-	5	5
11.	Sidorejo	-	3	3
12.	Tambakrejo	3	3	6
13.	Purworejo	4	7	11

Lanjutan Tabel/*Continued Table 4.2.2*

Desa/Kelurahan <i>Village/Kelurahan</i>		Kantor <i>Office</i>	Luar Kantor <i>Others</i>	Jumlah <i>Total</i>
(1)		(2)	(3)	(4)
14.	Pangenjurutengah	2	9	11
15.	Doplang	1	8	9
16.	Sindurjan	3	9	12
17.	Paduroso	2	8	10
18.	Mranti	3	4	7
19.	Mudal	-	3	3
20.	Keseneng	1	3	4
21.	Baledono	1	2	3
22.	Sidomulyo	3	4	7
23.	Sudimoro	-	3	3
24.	Donorati	1	3	4
25.	Wonotulus	1	2	3
Purworejo		56	180	236

Sumber/*Source*: Kantor Urusan Agama (KUA) Kecamatan Purworejo/*Religious Affairs Office Purworejo Subdistrict*

Tabel 4.2.3 Jumlah Peserta KB Aktif Menurut Jenis Kontrasepsi di Kecamatan Purworejo, 2022
Table Number of Family Planning Participants in Purworejo Subdistrict, 2022

Desa/Kelurahan Village/Kelurahan	Peserta KB Non-Hormonal/ Non Hormonal Family Planning Participant			
	IUD	MOW	MOP	Kondom
(1)	(2)	(3)	(4)	(5)
1. Pangenrejo	108	24	1	43
2. Kedungsari	35	13	4	7
3. Wonoroto	12	3	-	3
4. Semawung	16	14	-	11
5. Ganggeng	25	18	2	15
6. Pacekelan	13	8	-	17
7. Plipir	5	4	-	2
8. Brenggong	28	4	-	15
9. Cangkrepkidul	30	9	1	13
10. Cangkreplor	53	30	1	18
11. Sidorejo	41	7	-	11
12. Tambakrejo	101	31	-	36
13. Purworejo	105	66	1	43

Lanjutan Tabel/*Continued Table 4.2.3*

Desa/Kelurahan <i>Village/Kelurahan</i>	Peserta KB Non-Hormonal/ <i>Non Hormonal Family Planning Participant</i>			
	IUD	MOW	MOP	Kondom
(1)	(2)	(3)	(4)	(5)
14. Pangenjurutengah	135	58	1	33
15. Doplang	78	23	2	27
16. Sindurjan	73	35	1	45
17. Paduroso	13	4	-	10
18. Mranti	49	20	-	16
19. Mudal	31	18	-	11
20. Keseneng	36	23	-	38
21. Baledono	149	54	1	57
22. Sidomulyo	27	14	3	17
23. Sudimoro	11	1	-	5
24. Donorati	11	1	-	1
25. Wonotulus	12	8	-	12
Purworejo	1 197	490	18	506

Lanjutan Tabel/Continued Table 4.2.3

	Desa/Kelurahan Village/Kelurahan	Peserta KB Hormonal/ Hormonal Family Planning Participant			Jumlah/ Total
		Implan	Suntik	Pil	
	(1)	(6)	(7)	(8)	(9)
1.	Pangenrejo	83	135	43	437
2.	Kedungsari	56	93	10	218
3.	Wonoroto	31	26	-	75
4.	Semawung	56	50	29	176
5.	Ganggang	72	45	38	215
6.	Pacekelan	68	79	59	244
7.	Plipir	2	39	88	140
8.	Brenggong	55	67	17	186
9.	Cangkrepidul	85	106	37	281
10.	Cangkreplor	57	65	42	266
11.	Sidorejo	39	33	8	139
12.	Tambakrejo	141	146	20	475
13.	Purworejo	82	227	104	628

Lanjutan Tabel/*Continued Table* 4.2.3

Desa/Kelurahan <i>Village/Kelurahan</i>	Peserta KB Hormonal/ <i>Hormonal Family Planning Participant</i>			Jumlah/ <i>Total</i>
	Implan	Suntik	Pil	
(1)	(6)	(7)	(8)	(9)
14. Pangenjurutengah	40	198	45	510
15. Doplang	19	57	35	241
16. Sindurjan	34	220	53	461
17. Paduroso	13	55	24	119
18. Mranti	26	107	38	256
19. Mudal	21	57	28	166
20. Keseneng	62	70	30	259
21. Baledono	154	316	87	818
22. Sidomulyo	147	150	23	381
23. Sudimoro	19	15	3	54
24. Donorati	1	15	3	32
25. Wonotulus	23	48	15	118
Purworejo	1 386	2 419	879	6 895

Sumber/*Source*: Balai Pelayanan KB Kecamatan Purworejo

BAB 5 PERTANIAN

PRODUKSI BUAH-BUAHAN TAHUNAN DI KECAMATAN PURWOREJO



1.104 KUINTAL



550 KUINTAL



554 KUINTAL



577 KUINTAL



Tabel 5.1
Table

Luas Panen Tanaman Sayuran dan Buah-buahan Semusim Menurut Jenis Tanaman di Kecamatan Purworejo (ha), 2019–2022
Harvested Area of Seasonal Vegetables and Fruits by Kind of Plant in Purworejo Subdistrict (ha), 2019–2022

Jenis Tanaman Kind of Plants	2019	2020	2021	2022 ^x
(1)	(2)	(3)	(4)	(5)
Sayuran/Vegetables:				
Bawang Merah/Shallots	-	-	-	-
Bawang Putih/Garlic	-	-	-	-
Cabai Besar/Chili/Big Chili	-	1	-	-
Cabai Rawit/Chili/Cayenne Pepper	91	58	5	4
Kentang/Potato	-	-	-	-
Kubis/Cabbage	-	-	-	-
Kacang Panjang	5	2	-	-
Kangkung	3	1	-	-
Buah-buahan/Fruits:				
Melon	-	7	-	-
Ketimun	2	2	-	-

Sumber/Source: BPS, Statistik Pertanian Hortikultura SPH-SBS/BPS-Statistics Indonesia, Agricultural Statistic for Horticulture SPH-SBS

Tabel 5.2
Table

Produksi Tanaman Sayuran dan Buah-buahan Semusim Menurut Jenis Tanaman di Kecamatan Purworejo (kuintal), 2019–2022
Production of Seasonal Vegetables and Fruits by Kind of Plant in Purworejo Subdistrict (kuintal), 2019–2022

Jenis Tanaman Kind of Plants	2019	2020	2021	2022 ^x
(1)	(2)	(3)	(4)	(5)
Sayuran/Vegetables:				
Bawang Merah/Shallots	-	-	-	-
Bawang Putih/Garlic	-	-	-	-
Cabai Besar/Chili/Big Chili	-	4	-	-
Cabai Rawit/Chili/Cayenne Pepper	422	448	530	47
Kentang/Potato	-	-	-	-
Kubis/Cabbage	-	-	-	-
Kacang Panjang	18	11	-	-
Kangkung	20	2	-	-
Buah–buahan/Fruits:				
Melon	-	21	-	-
Ketimun	3	7	-	-

Sumber/Source: BPS, Statistik Pertanian Hortikultura SPH-SBS/BPS-Statistics Indonesia, Agricultural Statistic for Horticulture SPH-SBS

Tabel 5.3
Table

**Luas Panen Tanaman Biofarmaka Menurut Jenis Tanaman
di Kecamatan Purworejo (m²), 2019–2022**
**Harvested Area of Medicinal Plants by Kind of Plant in
Purworejo Subdistrict (m²), 2019–2022**

Jenis Tanaman Kind of Plants	2019	2020	2021	2022 ^x
(1)	(2)	(3)	(4)	(5)
<i>Jahe/Ginger</i>	5 000	18 333	1 000	-
<i>Kencur/East Indian Galangal</i>	4 750	228	448	-
<i>Kunyit/Turmeric</i>	4 650	423	696	217
<i>Laos/Lengkuas/Galanga</i>	3 400	334	336	-
<i>Kapulaga</i>	1 750	935	759	729
<i>Temulawak</i>	11 100	1 884	493	97

Sumber/Source: BPS, Statistik Pertanian Hortikultura SPH-TBF/BPS-Statistics Indonesia, Agricultural Statistic for Horticulture SPH-TBF

Tabel
Table 5.4

**Produksi Tanaman Biofarmaka Menurut Jenis Tanaman di
Kecamatan Purworejo (kg), 2019–2022**
**Production of Medicinal Plants by Kind of Plant in Purworejo
Subdistrict (kg), 2019–2022**

Jenis Tanaman Kind of Plants	2019	2020	2021	2022 ^x
(1)	(2)	(3)	(4)	(5)
Jahe/Ginger	2 500	9 166	1 200	-
Kencur/East Indian Galangal	2 375	114	358	-
Kunyit/Turmeric	2 790	253	626	195
Laos/Lengkuas/Galanga	1 700	167	369	-
Kapulaga	1 863	848	1 122	748
Temulawak	6 882	1 270	739	145

Sumber/Source: BPS, Statistik Pertanian Hortikultura SPH-TBF/BPS-Statistics Indonesia, Agricultural Statistic for Horticulture SPH-TBF

Tabel 5.5
Table

**Luas Panen Tanaman Hias Menurut Jenis Tanaman di
Kecamatan Purworejo (m²), 2019–2022**
**Harvested Area of Ornamental Plants by Kind of Plant in
Purworejo Subdistrict (m²), 2019–2022**

Jenis Tanaman Kind of Plants	2019	2020	2021	2022 ^x
(1)	(2)	(3)	(4)	(5)
Anggrek/ <i>Orchid</i>	-	-	-	-
Krisan/ <i>Chrysantemum</i>	-	-	-	-
Mawar/ <i>Rose</i>	-	-	-	-
Sedap Malam/ <i>Tuberose</i>	-	-	-	-

Sumber/Source: BPS, Statistik Pertanian Hortikultura SPH-TH/BPS-Statistics Indonesia, *Agricultural Statistik for Horticulture SPH-TH*

Tabel 5.6 **Produksi Tanaman Hias Menurut Jenis Tanaman di Kecamatan Purworejo (tangkai), 2019–2022**
Table **Production of Ornamental Plants by Kind of Plant in Purworejo Subdistrict (stalks), 2019–2022**

Jenis Tanaman Kind of Plants	2019	2020	2021	2022 ^x
(1)	(2)	(3)	(4)	(5)
Anggrek/ <i>Orchid</i>	-	-	-	-
Krisan/ <i>Chrysantemum</i>	-	-	-	-
Mawar/ <i>Rose</i>	-	-	-	-
Sedap Malam/ <i>Tuberose</i>	-	-	-	-

Sumber/Source: BPS, Statistik Pertanian Hortikultura SPH-TH/BPS-Statistics Indonesia, Agricultural Statistik for Horticulture SPH-TH

Tabel
Table 5.7

Produksi Buah-Buahan dan Sayuran Tahunan Menurut Jenis Tanaman di Kecamatan Purworejo (kuintal), 2019–2022
Production of Annual Fruits and Vegetables by Kind of Plant in Purworejo Subdistrict (kuintal), 2019–2022

Jenis Tanaman Kind of Plants	2019	2020	2021	2022*
(1)	(2)	(3)	(4)	(5)
Buah–Buahan/Fruits:				
Durian/ <i>Durian</i>	681	600	575	231
Jeruk Siam/ <i>Keprok/Orange/Tangerine</i>	664	517	645	566
Mangga/ <i>Mango</i>	890	1 385	295	1 104
Pepaya/ <i>Papaya</i>	618	858	546	554
Pisang/ <i>Banana</i>	367	823	382	550
Salak/ <i>Snakefruit</i>	6	-	2 17	1
Rambutan	482	412	550	1 277
Jambu Biji	270	164	291	577
Sayuran/Vegetables:				
Melingo	398	511	467	388
Petai	634	1 075	1 712	1 885

Sumber/Source: BPS, Statistik Pertanian Hortikultura SPH-BST/BPS-Statistics Indonesia, *Agricultural Statistic for Horticulture SPH-BST*



ST 2023

SENSUS PERTANIAN

BerAKHLAK

berorientasi Pelayanan akuntabel kompeten
harmonis loyal adaptif kolaboratif



DATA

MENCERDASKAN BANGSA



**BADAN PUSAT STATISTIK
KABUPATEN PURWOREJO**

Jl Pangeran Joyo Kusumo, Banyuurip, Purworejo 54171, Telepon (0275) 321218

Homepage: <https://purworejokab.bps.go.id>, Email: bps3306@bps.go.id