

KECAMATAN SINDANG BELITI ULU

DALAM ANGKA

volume 15, 2024

2024



KECAMATAN
SINDANG
BELITI ULU
DALAM ANGKA

2024



<https://rejannglebongkecamatanpos-gc.id>

KECAMATAN SINDANG BELITI ULU DALAM ANGKA 2024

ISSN: 2715-1522

No. Publikasi: 17020.24016

Katalog : 1102001.1702033

Ukuran Buku: 14,8 cm x 21 cm

Jumlah Halaman : xxv + 86 hal

Naskah:

BPS KABUPATEN REJANG LEBONG

Penyunting:

BPS KABUPATEN REJANG LEBONG

Desain Cover:

BPS KABUPATEN REJANG LEBONG

Ilustrasi Cover:

BPS KABUPATEN REJANG LEBONG

Diterbitkan oleh:

©BPS KABUPATEN REJANG LEBONG

Dilarang mengumumkan, mendistribusikan, mengomunikasikan, dan/atau menggandakan sebagian atau seluruh isi buku ini untuk tujuan komersil tanpa izin tertulis dari Badan Pusat Statistik Kabupaten Rejang Lebong.

TIM PENYUSUN

Pengarah

Rialdo Eka Putera, SE, M.Si

Penanggung Jawab

Rialdo Eka Putera, SE, M.Si

Koordinator

Nova Primeri, S.ST

Penyusun

Martha Maranatha Panjaitan, S.Tr.Stat.

Pemeriksa Tabel

Marlina, S.ST

Infografis

Martha Maranatha Panjaitan, S.Tr.Stat.

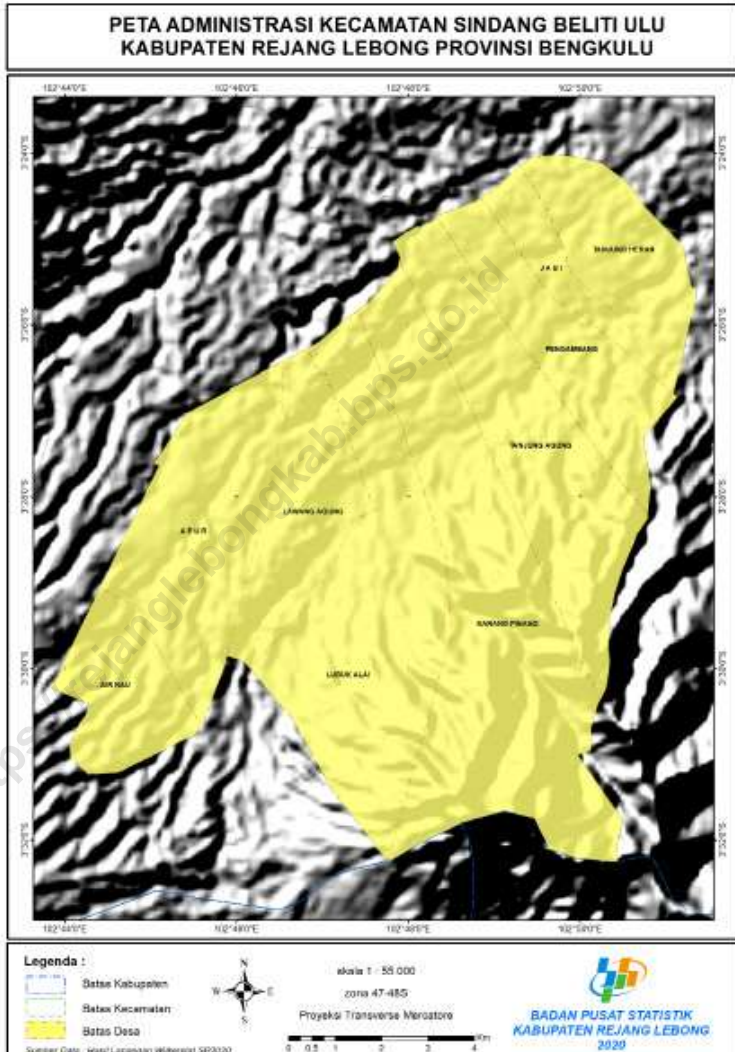
<https://rejanglebongkab.go.id>

KONTRIBUTOR DATA

1. Kementerian Agama
2. Kementerian Pendidikan dan Kebudayaan
3. Badan Pusat Statistik
4. Dinas Kependudukan dan Pencatatan Sipil Kabupaten Rejang Lebong
5. Bagian Pemerintahan Pemerintah Daerah Kabupaten Rejang Lebong

<https://rejanglebongkab.bps.go.id>

PETA WILAYAH KECAMATAN SINDANG BELITI ULU



KEPALA BPS KABUPATEN REJANG LEBONG



RIALDO EKA PUTERA, SE, M.SI



KATA PENGANTAR

Publikasi Kecamatan Sindang Beliti Ulu dalam Angka 2024 merupakan publikasi tahunan yang diterbitkan oleh BPS Kabupaten Rejang Lebong. Publikasi ini dapat terwujud berkat kerjasama dan bantuan dari berbagai pihak baik instansi pemerintah maupun swasta.

Disadari bahwa publikasi ini masih terasa belum dapat memenuhi kebutuhan pemakai data. Oleh karena itu, kritik dan saran yang konstruktif sangat diharapkan untuk perbaikan publikasi ini di masa mendatang.

Kepada semua pihak yang telah membantu menyediakan data dalam penyusunan publikasi ini, kami sampaikan ucapan terima kasih. Diharapkan publikasi ini dapat bermanfaat bagi kita semua dalam menyusun, melaksanakan dan mengevaluasi pembangunan, khususnya di Kecamatan Sindang Beliti Ulu

Curup , September 2024
Kepala BPS
Kabupaten Rejang Lebong

Rialdo Eka Putera, SE, M.Si

DAFTAR ISI

Halaman

Kata Pengantar	xi
Daftar Isi	xiii
Daftar Tabel	xv
Daftar Gambar	xxi
Penjelasan Umum.....	xxiii
Daftar Singkatan.....	xxv
1. Geografi	1
2. Pemerintahan	9
3. Penduduk.....	17
4. Sosial dan Kesejahteraan Rakyat.....	25
5. Pertanian	53
6. Pariwisata, Transportasi, dan Komunikasi	65
7. Perbankan, Koperasi, dan Perdagangan.....	77

DAFTAR TABEL

Halaman

1. GEOGRAFI

1.1 KEADAAN GEOGRAFI

1.1	Luas Daerah Menurut Desa/Kelurahan di Kecamatan Sindang Beliti Ulu, 2023	6
1.2	Jarak ke Ibukota Kecamatan dan Ibukota Kabupaten/Kota Menurut Desa/Kelurahan di Kecamatan Sindang Beliti Ulu (km), 2023	7
1.3	Topografi Sebagian Besar Wilayah Desa/ Kelurahan di Kecamatan Sindang Beliti Ulu, 2021	8

2. PEMERINTAHAN

2.1 WILAYAH ADMINISTRATIF

2.1.1	Status Pemerintahan Desa/Kelurahan di Kecamatan Sindang Beliti Ulu, 2021	14
-------	---	----

2.2 SUMBER DAYA MANUSIA

2.2.1	Keberadaan Aparatur Pemerintahan Desa/Kelurahan di Kecamatan Sindang Beliti Ulu, 2021	15
2.2.2	Keberadaan Badan Pemusyawaratan Desa/Lembaga Musyawarah Kelurahan di Kecamatan Sindang Beliti Ulu, 2021	16

3. PENDUDUK

3.1 Penduduk, Distribusi Persentase Penduduk, Kepadatan Penduduk, Rasio Jenis Kelamin Penduduk Menurut Desa/ Kelurahan di Kecamatan Sindang Beliti Ulu, 2023 22

3.2 Jumlah Penduduk Menurut Kelompok Umur di Kecamatan Sindang Beliti Ulu, 2023 24

4. SOSIAL DAN KESEJAHTERAAN RAKYAT

4.1 PENDIDIKAN

4.1.1 Banyaknya Desa¹/Kelurahan yang Memiliki Fasilitas Sekolah Menurut Tingkat Pendidikan di Kecamatan Sindang Beliti Ulu, 2019–2021 31

4.1.2 Jumlah Sekolah Menurut Tingkat Pendidikan di Kecamatan Sindang Beliti Ulu, 2023/2024 32

4.1.3 Jumlah Guru Menurut Tingkat Pendidikan di Kecamatan Sindang Beliti Ulu, 2023/2024 33

4.1.4 Jumlah Murid Menurut Tingkat Pendidikan di Kecamatan Sindang Beliti Ulu, 2023/2024 34

4.2 KESEHATAN

4.2.1 Banyaknya Desa¹/Kelurahan yang Memiliki Sarana Kesehatan Menurut Jenis Sarana Kesehatan di Kecamatan Sindang Beliti Ulu, 2019–2021 35

4.2.2 Banyaknya Warga Penderita Kekurangan Gizi Menurut Desa/Kelurahan di Kecamatan Sindang Beliti Ulu, 2020 36

4.3 PERUMAHAN DAN LINGKUNGAN

4.3.1	Banyaknya Desa/Kelurahan Menurut Sumber Air Minum Sebagian Besar Keluarga di Kecamatan Sindang Beliti Ulu, 2019–2021	37
4.3.2	Banyaknya Keluarga Menurut Desa/Kelurahan dan Jenis Pengguna Listrik di Kecamatan Sindang Beliti Ulu, 2021	38
4.3.3	Banyaknya Desa/Kelurahan Menurut Sumber Penerangan Jalan Utama Desa/Kelurahan di Kecamatan Sindang Beliti Ulu, 2019–2021	39
4.3.4	Banyaknya Desa/Kelurahan Menurut Penggunaan Fasilitas Tempat Buang Air Besar Sebagian Besar Keluarga di Kecamatan Sindang Beliti Ulu, 2019–2021	40
4.3.5	Banyaknya Desa/Kelurahan Menurut Jenis Bahan Bakar untuk Memasak yang Digunakan Sebagian Besar Keluarga di Kecamatan Sindang Beliti Ulu, 2021	41
4.4 AGAMA DAN SOSIAL LAINNYA		
4.4.1	Jumlah Tempat Peribadatan Menurut Desa/Kelurahan di Kecamatan Sindang Beliti Ulu, 2021	42
4.4.2	Banyaknya Kejadian Bencana Alam Menurut Desa/Kelurahan dan Jenis Bencana Alam di Kecamatan Sindang Beliti Ulu, 2020	43
4.4.3	Banyaknya Korban Jiwa Akibat Bencana Alam Menurut Desa/Kelurahan dan Jenis Bencana Alam di Kecamatan Sindang Beliti Ulu, 2020	46
4.4.4	Keberadaan Fasilitas/Upaya Antisipasi/Mitigasi Bencana Alam Menurut Desa/Kelurahan di Kecamatan Sindang Beliti Ulu, 2021	49

4.4.5	Banyaknya Desa/Kelurahan yang Memiliki Kelompok Kegiatan Olahraga Menurut Jenis Olahraga dan Ketersediaan Fasilitas/ Lapangan Olahraga di Kecamatan Sindang Beliti Ulu, 2021	51
5.	PERTANIAN	
5.1	Luas Panen Tanaman Sayuran Semusim Menurut Jenis Tanaman di Kecamatan Sindang Beliti Ulu (ha), 2020–2023	58
5.2	Produksi Tanaman Sayuran Semusim Menurut Jenis Tanaman di Kecamatan Sindang Beliti Ulu (kuintal), 2020–2023	59
5.3	Luas Panen Tanaman Biofarmaka Menurut Jenis Tanaman di Kecamatan Sindang Beliti Ulu (m ²), 2020–2023	60
5.4	Produksi Tanaman Biofarmaka Menurut Jenis Tanaman di Kecamatan Sindang Beliti Ulu (kg), 2020–2023	61
5.5	Luas Panen Tanaman Hias Menurut Jenis Tanaman di Kecamatan Sindang Beliti Ulu (m ²), 2020–2023	62
5.6	Produksi Tanaman Hias Menurut Jenis Tanaman di Kecamatan Sindang Beliti Ulu (tangcai), 2020–2023	63
5.7	Produksi Buah-Buahan dan Sayuran Tahunan Menurut Jenis Tanaman di Kecamatan Sindang Beliti Ulu (kuintal), 2020–2023	64
6.	PARIWISATA, TRANSPORTASI, DAN KOMUNIKASI	
6.1	PARIWISATA	
6.1.1	Jumlah Sarana Akomodasi Menurut Desa/Kelurahan dan Jenis Akomodasi di Kecamatan Sindang Beliti Ulu, 2021	70

6.2 TRANSPORTASI

6.2.1	Prasarana dan Sarana Transportasi Antar Desa/Kelurahan Menurut Desa/Kelurahan di Kecamatan Sindang Beliti Ulu, 2021	71
-------	---	----

6.3 KOMUNIKASI

6.2.2	Keberadaan Kantor Pos/Pos Pembantu/Rumah Pos, Pos Keliling, dan Perusahaan/Agen Jasa Ekspedisi Swasta Menurut Desa/Kelurahan di Kecamatan Sindang Beliti Ulu, 2021	73
6.3.1	Jumlah Menara Telepon seluler dan Operator Layanan Komunikasi Telepon Seluler Menurut Desa/Kelurahan di Kecamatan Sindang Beliti Ulu, 2021	74
6.3.2	Kekuatan Sinyal Telepon Seluler dan Jenis Sinyal Internet Telepon Seluler Menurut Desa/Kelurahan di Kecamatan Sindang Beliti Ulu, 2021	75

7. PERBANKAN, KOPERASI, DAN PERDAGANGAN

7.1	Banyaknya Sarana Lembaga Keuangan Bank Menurut Desa/Kelurahan dan Jenis Bank di Kecamatan Sindang Beliti Ulu, 2021	82
7.2	Banyaknya Koperasi Aktif Menurut Menurut Desa/Kelurahan dan Jenis Koperasi di Kecamatan Sindang Beliti Ulu, 2021	83
7.3	Banyaknya Sarana Perdagangan Menurut Desa/Kelurahan dan Jenis Sarana Perdagangan di Kecamatan Sindang Beliti Ulu, 2021	85

DAFTAR GAMBAR

	Halaman
1.1 Luas Daerah menurut Desa/Kelurahan (%), 2023	5
2.1 Keberadaan Aparatur Pemerintahan Desa/Kelurahan di Kecamatan Sindang Beliti Ulu, 2021	13
3.1 Persentase Penduduk Menurut Desa di Kecamatan Sindang Beliti Ulu, 2023	21
4.1 Jumlah Sekolah Menurut Tingkat Pendidikan di Kecamatan Sindang Beliti Ulu, 2023/2024	30
5.1 Luas Panen Tanaman Biofarmaka Menurut Jenis Tanaman di Kecamatan Sindang Beliti Ulu (m2), 2020–2023	57
6.1 Jenis Sinyal Internet Telepon Seluler Menurut Desa/ Kelurahan di Kecamatan Sindang Beliti Ulu, 2021	69
7.1 Sarana Perdagangan di Kecamatan Sindang Beliti Ulu,2021	81

PENJELASAN UMUM

Tanda-tanda, satuan-satuan, dan lain-lainnya yang digunakan dalam publikasi ini adalah sebagai berikut:

1. TANDA-TANDA

Data tidak tersedia	: ...
Tidak ada atau nol	: -
Data dapat diabaikan.....	: 0
Tanda decimal	: ,
Data tidak dapat ditampilkan	: NA
Angka estimasi	: e
Angka diperbaiki	: r
Angka sementara	: x
Angka sangat sementara	: xx
Angka sangat sangat sementara	: xxx

2. SATUAN

barel	: 158,99 liter = $1/6,2898 \text{ m}^3$
hektar (ha)	: $10\,000 \text{ m}^2$
kilometer (km)	: 1 000 meter
knot	: 1,8523 km/jam)
kuintal	: 100 kg
KWh	: 1 000 Watt
MWh	: 1 000 KWh
liter (untuk beras)	: 0,80 kg
MMSCF	: $1/35,3 \text{ m}^3$
metrik ton (m.ton).....	: 0,98421 long ton = 1 000 kg
ons	: 28,31 gram
ton	: 1 000 kg

Satuan lain: buah, dus, butir, helai/lembar, kaleng, batang, pulsa, ton kilometer (ton-km), jam, menit, persen (%).

Perbedaan angka di belakang koma disebabkan oleh pembulatan angka.

DAFTAR SINGKATAN

SI	: Stasiun Iklim
SMPK	: Stasiun Meterologi Pertanian Khusus
t.t	: Tempat tidur
BCG	: Bacillus Calmette Guerin
DPT	: Difteri, Pertusis, Tetanus
TT	: Tetanus Toxoid
IOT	: Industri Obat Tradisional
IKOT	: Industri Kecil Obat Tradisional
Alkes	: Alat kesehatan
PKRT	: Perbekalan Kesehatan Rumah tangga
Kompl	: Komplemen
IRTP	: Industri Pangan Produksi Rumah Tangga
PBF	: Pedagang Besar Farmasi
GFK	: Gudang Farmasi Kab/Kota/Regency
RB	: Rumah Bersalin
Pustu	: Puskesmas pembantu
BP	: Balai Pengobatan
TPS	: Tempat Pembuangan Sampah Sementara
Jamkesmas	: Jaminan kesehatan masyarakat miskin
PJKMU	: Program Jaminan Kesehatan Masyarakat Umum
SIUP	: Surat Ijin Usaha Perdagangan
TDP	: Tanda Daftar Perusahaan
API	: Angka Pengenal Importir

BAB 1

Geografi

Kecamatan SBU

Kecamatan SBU terbagi ke dalam 9 desa definitif.

Desa dengan wilayah terluas adalah Desa Lubuk Alai dan desa dengan luas wilayah terkecil adalah Desa Pengambang.

PENJELASAN TEKNIS

1. Berdasarkan posisi geografisnya, Kecamatan Sindang Beliti Ulu memiliki batas-batas :
 - Utara : Kotamadya Lubuk Linggau
 - Selatan : Kecamatan Sindang Dataran
 - Timur : Kecamatan Sindang Beliti Ilir
 - Barat : Kecamatan Binduriang

<https://rejanglebongkab.bps.go.id>

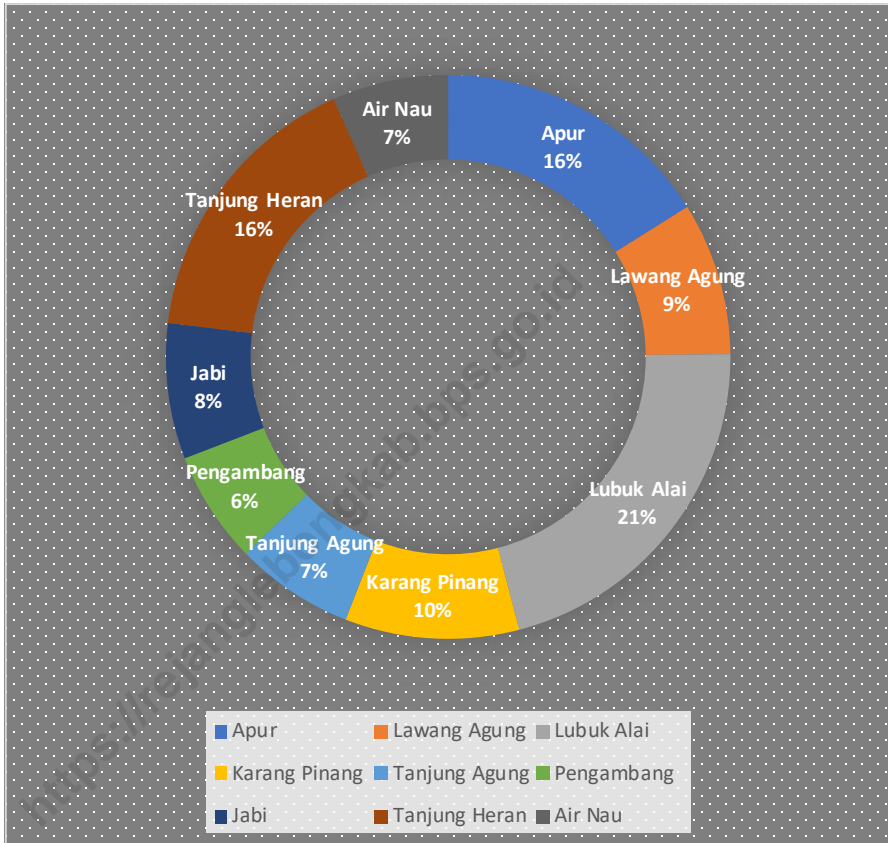
ULASAN

Kecamatan Sindang Beliti Ulu terdiri dari 11 desa, yaitu:

- Desa A P U R
- Desa Lawang Agung
- Desa Lubuk Alai
- Desa Karang Pinang
- Desa Tanjung Agung
- Desa Pengambang
- Desa J A B I
- Desa Tanjung Heran
- Desa Air Nau

Kecamatan Sindang Beliti Ulu berdasarkan Sekretariat Daerah Bagian Pemerintahan Daerah Kabupaten Rejang Lebong memiliki wilayah seluas 143,22 km² atau sekitar 9,24 persen dari seluruh luas Kabupaten Rejang Lebong. Kecamatan SBU terbagi ke dalam 9 desa definitif. Desa dengan wilayah terluas adalah Desa Lubuk Alai dengan luas 30,22 km² atau sekitar 21,10 persen dari luas Kecamatan Sindang Beliti Ulu. Desa dengan luas wilayah terkecil adalah Desa Pengambang yang memiliki luas sekitar 9,23 km² atau sekitar 6,45 persen luas Kecamatan Sindang Beliti Ulu. Ibukota Kecamatan Sindang Beliti Ulu berjarak sekitar 46 km dari ibukota Kabupaten Rejang Lebong.

Gambar 1.1 Luas Daerah Menurut Desa/Kelurahan (%), 2023



Sumber: Sekretariat Daerah Bagian Pemerintahan Kabupaten Rejang Lebong

Tabel 1.1 **Luas Daerah Menurut Desa/Kelurahan di Kecamatan Sindang Beliti Ulu, 2023**

Desa/Kelurahan	Luas (km ²)	Persentase terhadap Luas Kecamatan
(1)	(2)	(3)
Apur	23,03	16,08
Lawang Agung	12,55	8,76
Lubuk Alai	30,22	21,10
Karang Pinang	14,28	9,97
Tanjung Agung	9,71	6,78
Pengambang	9,23	6,45
Jabi	11,14	7,78
Tanjung Heran	23,54	16,44
Air Nau	9,51	6,64
Sindang Beliti Ulu	143,22	100,00

Catatan: ...

Sumber: Sekretariat Daerah Bagian Pemerintahan Daerah Kabupaten Rejang Lebong

Tabel 1.2 Jarak ke Ibukota Kecamatan dan Ibukota Kabupaten/Kota Menurut Desa/Kelurahan di Kecamatan Sindang Beliti Ulu (km), 2023

Desa/Kelurahan	Jarak ke Ibukota Kecamatan (km)	Jarak ke Ibukota Kabupaten/Kota (km)
(1)	(2)	(3)
Apur	2,3	48
Lawang Agung	18	39
Lubuk Alai	20	40
Karang Pinang	22	43
Tanjung Agung	1,9	44
Pengambang	25	46
Jabi	29	54
Tanjung Heran	7	49
Air Nau	0,3	46

Catatan: ...

Sumber: Sekretariat Daerah Bagian Pemerintahan Daerah Kabupaten Rejang Lebong

Tabel 1.3 Topografi Sebagian Besar Wilayah Desa/Kelurahan di Kecamatan Sindang Beliti Ulu, 2021

Desa/Kelurahan	Topografi
(1)	(2)
Apur	Lereng
Lawang Agung	Lereng
Lubuk Alai	Lereng
Karang Pinang	Lereng
Tanjung Agung	Lereng
Pengambang	Lereng
Jabi	Lereng
Tanjung Heran	Lereng
Air Nau	Lereng

Catatan: ...

Sumber: BPS, Pendataan Potensi Desa (Podes) 2021



BAB 2 PEMERINTAHAN

Keberadaan Aparatur Pemerintahan Desa di Kecamatan SBU yaitu

- 27 orang Sekretariat Desa,
- 27 orang Pelaksana Teknis,
- 36 orang Pelaksana Kewilayahan, dan
- 97 orang Pegawai Desa Lainnya.

PENJELASAN TEKNIS

1. Kecamatan adalah pembagian wilayah administratif di Indonesia di bawah kabupaten atau kota. Kecamatan terdiri atas desa-desa atau kelurahan-kelurahan. Kedudukan kecamatan merupakan perangkat daerah kabupaten/kota sebagai pelaksana teknis kewilayahan yang mempunyai wilayah kerja tertentu dan dipimpin oleh seorang camat.
2. Kelurahan adalah suatu wilayah yang dipimpin oleh seorang Lurah sebagai perangkat daerah kabupaten dan atau daerah kota di bawah kecamatan (UndangUndang No. 32 Tahun 2004 tentang Pemerintahan Daerah).
3. Desa adalah kesatuan masyarakat hukum yang memiliki batas-batas wilayah yang berwenang untuk mengatur dan mengurus kepentingan masyarakat setempat berdasarkan asal-usul dan adat istiadat setempat yang diakui dan dihormati dalam sistem pemerintahan Negara Kesatuan Republik Indonesia
4. Desa definitif adalah wilayah yang secara administratif di bawah kecamatan yang dipimpin oleh Kepala Desa.
5. Desa persiapan adalah desa baru di dalam wilayah desa sebagai hasil pemekaran yang akan ditingkatkan menjadi desa definitif.
6. Satuan Lingkungan Setempat adalah satuan kewilayahan atau lingkungan di bawah desa/kelurahan. Satuan kewilayahan ini biasanya ditetapkan dengan peraturan daerah atau peraturan desa, dimana dalam peraturan tersebut menyebutkan tingkatan dan banyaknya satuan kewilayahan di bawah desa beserta batas-batasnya. Tingkatan dan nama SLS bisa berbeda antar daerah, seperti rukun tetangga (RT), rukun warga (RW), jorong, dusun, dan lingkungan.

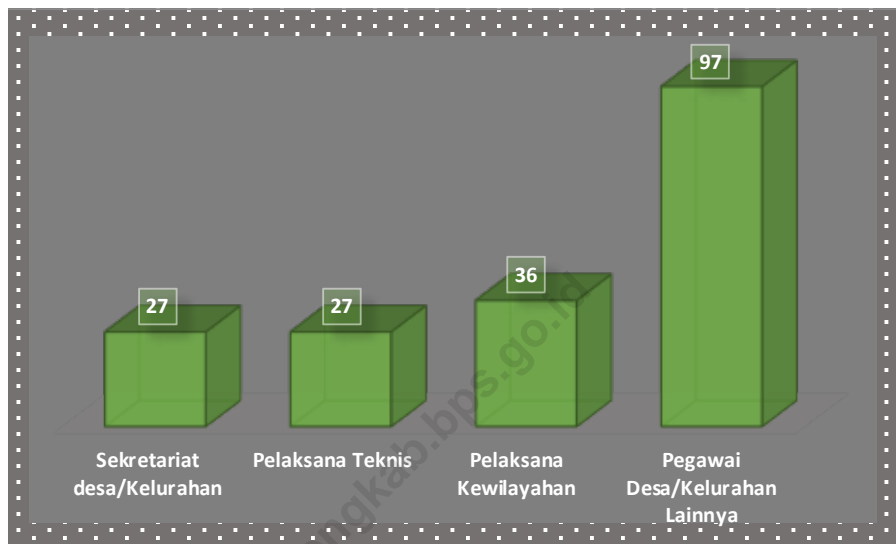
ULASAN

Kecamatan Sindang Beliti Ulu memiliki wilayah administratif sebanyak 9 (sembilan) desa definitif yaitu Desa A P U R, Desa Lawang Agung, Desa Lubuk Alai, Desa Karang Pinang, Desa Tanjung Agung, Desa Pengambang, Desa J A B I, Desa Tanjung Heran, dan Desa Air Nau.

Keberadaan Aparatur Pemerintahan Desa di Kecamatan SBU yaitu 27 orang Sekretariat Desa, 27 orang Pelaksana Teknis, 36 orang Pelaksana Kewilayahan, dan 97 orang Pegawai Desa Lainnya. Setiap desa di Kecamatan SBU memiliki 3 orang Sekretariat Desa, 3 orang Pelaksana Teknis, 2-6 orang Pelaksana Kewilayahan, dan 10-15 orang pegawai desa lainnya

Setiap desa di Kecamatan SBU memiliki Badan Pemusyawaratan Desa.

Gambar 2.1 Keberadaan Aparatur Pemerintahan Desa/Kelurahan di Kecamatan Sindang Beliti Ulu, 2021



Sumber : BPS, Pendataan Podes 2021

2.1 WILAYAH ADMINISTRATIF

Tabel 2.1.1 Status Pemerintahan Desa/Kelurahan di Kecamatan Sindang Beliti Ulu, 2021

Desa/Kelurahan	Status Pemerintahan
(1)	(2)
Apur	Desa
Lawang Agung	Desa
Lubuk Alai	Desa
Karang Pinang	Desa
Tanjung Agung	Desa
Pengambang	Desa
Jabi	Desa
Tanjung Heran	Desa
Air Nau	Desa

Catatan: ...

Sumber: BPS, Pendataan Potensi Desa (Podes) 2021

2.2 SUMBER DAYA MANUSIA

Tabel 2.2.1 Keberadaan Aparatur Pemerintahan Desa/Kelurahan di Kecamatan Sindang Beliti Ulu, 2021

Desa/Kelurahan	Sekretariat desa/Kelurahan	Pelaksana Teknis	Pelaksana Kewilayahan	Pegawai Desa/Kelurahan Lainnya
(1)	(2)	(3)	(4)	(5)
Apur	3	3	6	10
Lawang Agung	3	3	5	10
Lubuk Alai	3	3	5	10
Karang Pinang	3	3	4	10
Tanjung Agung	3	3	4	10
Pengambang	3	3	4	10
Jabi	3	3	3	10
Tanjung Heran	3	3	2	12
Air Nau	3	3	3	15
Jumlah	27	27	36	97

Catatan: ...

Sumber: BPS, Pendataan Potensi Desa (Podes) 2021

Tabel 2.2.2 Keberadaan Badan Pemusyawaratan Desa/Lembaga Musyawarah Kelurahan di Kecamatan Sindang Beliti Ulu, 2021

Desa/Kelurahan	Badan Pemusyawaratan Desa / Lembaga Musyawarah Kelurahan
(1)	(2)
Apur	Ada
Lawang Agung	Ada
Lubuk Alai	Ada
Karang Pinang	Ada
Tanjung Agung	Ada
Pengambang	Ada
Jabi	Ada
Tanjung Heran	Ada
Air Nau	Ada

Catatan: ...

Sumber: BPS, Pendataan Potensi Desa (Podes) 2021

BAB 3 PENDUDUK

Jumlah penduduk Kecamatan Sindang Beliti Ulu pada tahun 2023 sebanyak 11.886 jiwa dengan rasio jenis kelamin penduduk sebesar 107 dan kepadatan 82,99 penduduk per km².



PENJELASAN TEKNIS

1. Penduduk Indonesia adalah semua orang yang berdomisili di wilayah teritorial Indonesia selama 6 bulan atau lebih dan atau mereka yang berdomisili kurang dari 6 bulan tetapi bertujuan menetap.
2. Laju pertumbuhan penduduk adalah angka yang menunjukkan persentase penambahan penduduk dalam jangka waktu tertentu.
3. Kepadatan penduduk adalah rasio banyaknya penduduk per kilometer persegi.
4. Rasio jenis kelamin adalah perbandingan antara penduduk laki-laki dan penduduk perempuan pada suatu wilayah dan waktu tertentu. Biasanya dinyatakan dengan banyaknya penduduk laki-laki untuk 100 penduduk perempuan.

<https://rejanglebongkab.bps.go.id>

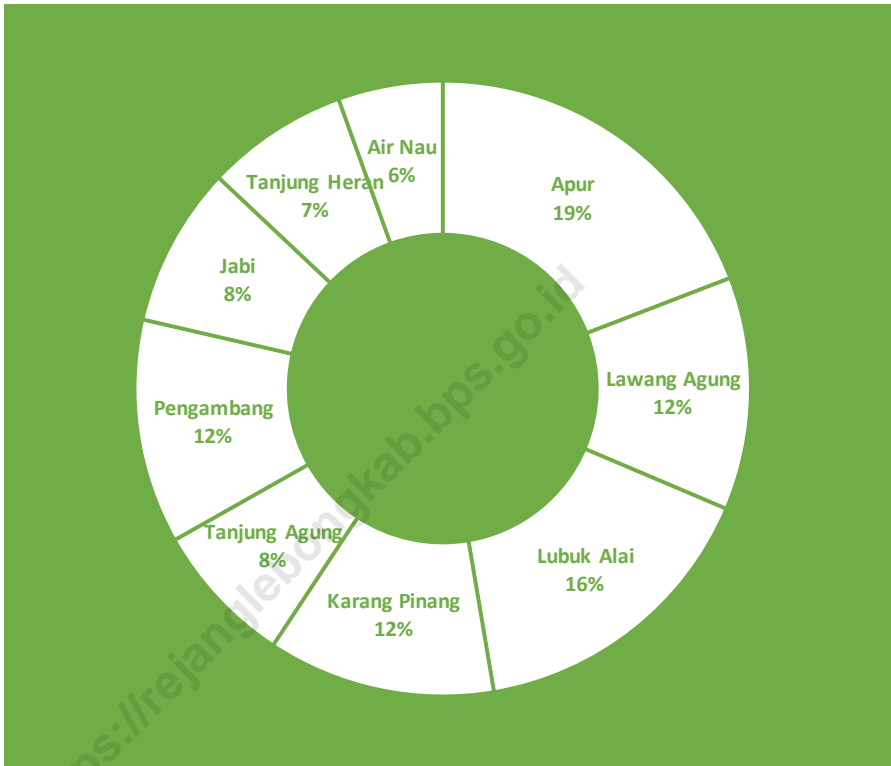
ULASAN

Jumlah penduduk Kecamatan Sindang Beliti Ulu pada tahun 2023 sebanyak 11.886 jiwa dengan rasio jenis kelamin penduduk sebesar 107 dan kepadatan 82,99 penduduk per km².

Persentase penduduk terbesar di Kecamatan Sindang Beliti Ulu ada di Desa Apur yaitu 19,15%. Rasio jenis kelamin di setiap desa lebih dari 100, artinya penduduk laki-laki di setiap desa di Kecamatan Sindang Beliti Ulu lebih banyak dibandingkan penduduk wanita. Jika dilihat dari jumlah penduduk per kelompok umur, di kelompok umur 15-44 tahun penduduknya lebih banyak dibandingkan usia 0-14 dan 45-75+.

<https://rejanglebongkab.bps.go.id>

Gambar 3.1 **Persentase Penduduk Menurut Desa di Kecamatan Sindang Beliti Ulu, 2023**



Sumber : Dinas Kependudukan dan Pencatatan Sipil Kabupaten Rejang Lebong

Tabel 3.1 Penduduk, Distribusi Persentase Penduduk, Kepadatan Penduduk, Rasio Jenis Kelamin Penduduk Menurut Desa/ Kelurahan di Kecamatan Sindang Beliti Ulu, 2023

Desa/Kelurahan	Penduduk		
	Laki-Laki	Perempuan	Jumlah
(1)	(2)	(3)	(4)
Apur	1.157	1.119	2.276
Lawang Agung	751	704	1.455
Lubuk Alai	970	926	1.896
Karang Pinang	723	697	1.420
Tanjung Agung	452	442	894
Pengambang	731	671	1.402
Jabi	544	457	1.001
Tanjung Heran	479	410	889
Air Nau	340	313	653
Sindang Beliti Ulu	6.147	5.739	11.886

Lanjutan Tabel 3.1

Desa/Kelurahan	Persentase Penduduk	Kepadatan Penduduk (per Km ²)	Rasio Jenis Kelamin Penduduk
(1)	(5)	(6)	(7)
Apur	19,15	98,83	103
Lawang Agung	12,24	115,98	107
Lubuk Alai	15,95	62,73	105
Karang Pinang	11,95	99,41	104
Tanjung Agung	7,52	92,06	102
Pengambang	11,80	151,84	109
Jabi	8,42	89,83	119
Tanjung Heran	7,48	37,76	117
Air Nau	5,49	68,66	109
Sindang Beliti Ulu	100	82,99	107

Catatan:

...

Sumber: Dinas Kependudukan dan Pencatatan Sipil Kabupaten Rejang Lebong

Tabel 3.2 Jumlah Penduduk Menurut Kelompok Umur dan Jenis Kelamin di Kecamatan Sindang Beliti Ulu, 2023

Kelompok Umur	Jumlah Penduduk
(1)	(2)
0-4	667
5-9	850
10-14	880
15-19	1.026
20-24	1.063
25-29	999
30-34	1.034
35-39	1.120
40-44	1.092
45-49	949
50-54	625
55-59	511
60-64	409
65-69	301
70-74	176
75+	184
Sindang Beliti Ulu	11.886

Catatan: ...
 Sumber: Dinas Kependudukan dan Pencatatan Sipil Kabupaten Rejang Lebong

BAB 4

Sosial dan Kesejahteraan Rakyat

Di Kecamatan SBU terdapat 11 unit SD, 3 unit SMP dan 1 unit SMA.

Sedangkan untuk MI, MTs, SMK, MA dan Akademi/PT pada tahun 2023 belum ada.



PENJELASAN TEKNIS

1. Jenjang pendidikan formal terdiri atas jenjang pendidikan dasar, menengah, dan tinggi.
2. Bersekolah adalah seseorang yang terdaftar dan aktif mengikuti proses belajar, baik di suatu jenjang pendidikan formal maupun nonformal.
3. Rumah Sakit adalah sarana kesehatan/bangunan tempat untuk melayani penderita yang sakit untuk berobat rawat jalan atau rawat inap yang pelayanannya disediakan oleh dokter, perawat, dan tenaga ahli kesehatan lainnya.
4. Rumah Sakit Bersalin adalah rumah sakit khusus untuk persalinan, dilengkapi pelayanan spesialis pemeriksaan kehamilan, persalinan, rawat inap, dan rawat jalan ibu dan anak yang berada di bawah pengawasan dokter spesialis kandungan.
5. Poliklinik adalah sarana kesehatan/bangunan yang dipakai untuk pelayanan berobat jalan. Biasanya dikelola oleh swasta atau organisasi keagamaan tertentu.
6. Balai pengobatan adalah tempat pemeriksaan kesehatan di bawah pengawasan mantri kesehatan.
7. Puskesmas (Pusat Kesehatan Masyarakat) adalah sebagai unit pelayanan kesehatan milik pemerintah (pelaksana teknis dinas kesehatan kabupaten/kota) yang bertanggung jawab terhadap pelayanan kesehatan masyarakat untuk wilayah kecamatan, sebagian kecamatan, atau kelurahan/desa. Puskesmas memberikan pelayanan berobat jalan atau rawat inap. Biasanya Puskesmas berada di setiap kecamatan dan dapat terdiri dari 2 sampai 3 puskesmas di dalam 1 kecamatan. Puskesmas dibedakan antara puskesmas yang menyediakan pelayanan rawat inap dan tidak.
8. Apotek adalah suatu sarana kesehatan yang digunakan untuk pekerjaan kefarmasian, dan penyaluran/penjualan obat/bahan farmasi. Apotek melayani pembelian obat secara bebas atau dengan resep dokter. Apotek selalu ada tenaga apoteker selaku penanggungjawabnya.
9. Gizi buruk adalah suatu keadaan kekurangan konsumsi zat gizi yang disebabkan oleh rendahnya konsumsi energi protein dalam makanan sehari-hari, yang ditandai dengan berat dan tinggi badan tidak sesuai umur (dibawah rata-rata) dan harus ditetapkan oleh tenaga medis. Busung lapar termasuk salah satu bentuk gizi 86 Pedoman Pencacah Desa/Kelurahan buruk. Secara klinis, status gizi buruk meliputi tiga tipe, yaitu marasmus, kwashiorkor, dan marasmus-kwashiorkor.

PENJELASAN TEKNIS

1. Bencana alam adalah bencana yang diakibatkan oleh peristiwa atau serangkaian peristiwa yang disebabkan oleh alam antara lain berupa gempa bumi, tsunami, gunung meletus, banjir, banjir bandang, kekeringan, angin topan, dan tanah longsor. Data bencana yang disajikan merupakan kejadian bencana yang terjadi selama 3 tahun terakhir.
2. Sistem peringatan dini bencana alam adalah serangkaian kegiatan pemberian peringatan sesegera mungkin kepada masyarakat tentang kemungkinan terjadinya bencana alam pada suatu tempat oleh lembaga yang berwenang.
3. Lapangan olahraga adalah tempat lapang untuk kegiatan olahraga yang ada di desa/kelurahan baik yang sesuai dengan persyaratan olahraga yang bersangkutan maupun tidak. Keberadaan lapangan olahraga yang dimaksudkan bukan hanya yang dimiliki oleh desa/kelurahan, melainkan juga lapangan yang dimiliki swasta atau pribadi, baik yang difungsikan secara komersial maupun tidak komersial dan masyarakat umum dapat mengaksesnya.

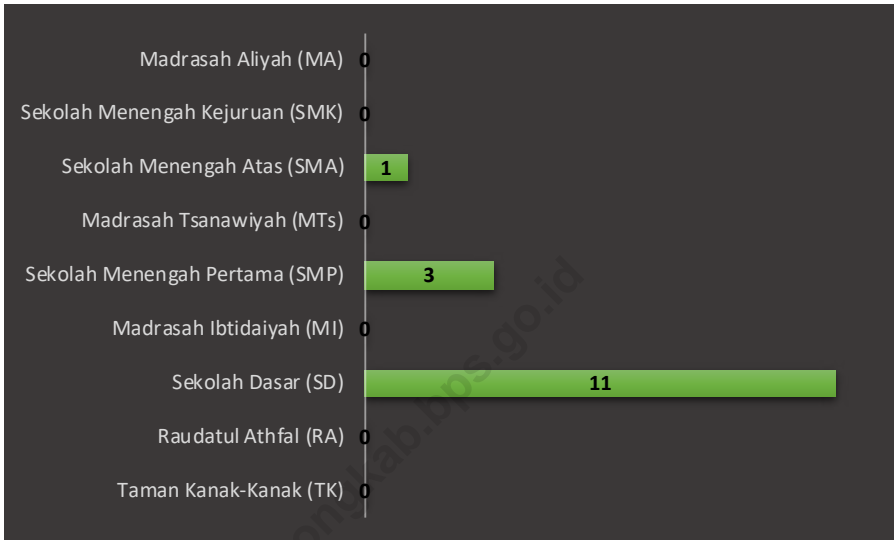
ULASAN

Pada tahun ajaran 2023/2024 berdasarkan data dari Dinas Pendidikan Kabupaten Rejang Lebong jumlah murid di Sekolah Dasar (SD) Kecamatan SBU sebanyak 1.085 murid yang tersebar di 11 unit SD dengan jumlah guru sebanyak 92 orang. Pada jenjang Sekolah Menengah Pertama (SMP) di SBU terdapat 3 unit sekolah yang terdiri dari 429 murid dan 39 guru. Untuk SMA Kecamatan SBU sebanyak 142 murid yang tersebar di 1 unit SMA dengan jumlah guru sebanyak 20 orang. Sedangkan untuk MI, MTs, SMK, MA dan Akademi/PT pada tahun 2023 belum ada.

Upaya mewujudkan masyarakat yang sehat tidak semata dibutuhkan fasilitas kesehatan, namun perlu digerakkan kegiatan olahraga sebagai upaya pencegahan. Kegiatan olahraga perlu pula didukung dengan fasilitas dan kelompok olahraga yang mendukung. Di Kecamatan SBU sudah tersedia lapangan dan fasilitas olahraga bola voli, bulu tangkis, futsal, bela diri. Namun fasilitas tersebut tidak tersedia untuk semua desa.

<https://rejanglebongkab.bps.go.id>

Gambar 4.1 Jumlah Sekolah Menurut Tingkat Pendidikan di Kecamatan Sindang Beliti Ulu, 2023/2024



Sumber : ¹ Kementerian Pendidikan, Kebudayaan, Riset, dan Teknologi; <https://dapo.kemdikbud.go.id/sp>; data semester genap per tanggal 3 September 2024
² Kementerian Agama, EMIS, data semester genap laporan sampai dengan 30 Juni 2024
⁴ Kementerian Pendidikan, Kebudayaan, Riset, dan Teknologi; Sistem Data Pokok Pendidikan; data semester ganjil laporan sampai dengan 30 November 2023

4.1 PENDIDIKAN

Tabel 4.1.1 Banyaknya Desa¹/Kelurahan yang Memiliki Fasilitas Sekolah Menurut Tingkat Pendidikan di Kecamatan Sindang Beliti Ulu, 2019–2021

Tingkat Pendidikan	2019	2020	2021
(1)	(2)	(3)	(4)
Sekolah Dasar (SD)	9	9	9
Madrasah Ibtidaiyah (MI)	-	-	-
Sekolah Menengah Pertama (SMP)	3	3	3
Madrasah Tsanawiyah (MTs)	-	-	-
Sekolah Menengah Atas (SMA)	1	1	1
Sekolah Menengah Kejuruan (SMK)	-	-	-
Madrasah Aliyah (MA)	-	-	-
Akademi/Perguruan Tinggi	-	-	-

Catatan: ¹Desa pada tabel ini termasuk Unit Permukiman Transmigrasi (UPT) yang masih dibina oleh kementerian terkait
 Sumber: BPS, Pendataan Potensi Desa (Podes) 2020 dan 2021

Tabel 4.1.2 Jumlah Sekolah Menurut Tingkat Pendidikan di Kecamatan Sindang Beliti Ulu, 2023/2024

Tingkat Pendidikan	Negeri	Swasta	Jumlah
(1)	(2)	(3)	(4)
Taman Kanak-Kanak (TK) ¹	-	-	-
Raudatul Athfal (RA) ²	---	-	-
Sekolah Dasar (SD) ⁴	9	2	11
Madrasah Ibtidaiyah (MI) ²	-	-	-
Sekolah Menengah Pertama (SMP) ⁴	3	-	3
Madrasah Tsanawiyah (MTs) ²	-	-	-
Sekolah Menengah Atas (SMA) ⁴	1	-	1
Sekolah Menengah Kejuruan (SMK) ⁴	-	-	-
Madrasah Aliyah (MA) ²	-	-	-

Catatan: ³Seluruh Raudatul Athfal (RA) berstatus swasta

Sumber: ¹Kementerian Pendidikan, Kebudayaan, Riset, dan Teknologi; <https://dapo.kemdikbud.go.id/sp>; data semester genap per tanggal 3 September 2024

²Kementerian Agama, EMIS, data semester genap laporan sampai dengan 30 Juni 2024

⁴Kementerian Pendidikan, Kebudayaan, Riset, dan Teknologi; Sistem Data Pokok Pendidikan; data semester ganjil laporan sampai dengan 30 November 2023

Tabel 4.1.3 Jumlah Guru Menurut Tingkat Pendidikan di Kecamatan Sindang Beliti Ulu, 2023/2024

Tingkat Pendidikan	Negeri	Swasta	Jumlah
(1)	(2)	(3)	(4)
Taman Kanak-Kanak (TK) ¹	-	-	-
Raudatul Athfal (RA) ²	---	-	-
Sekolah Dasar (SD) ^{4,5}	75	17	92
Madrasah Ibtidaiyah (MI) ²	-	-	-
Sekolah Menengah Pertama (SMP) ^{4,5}	39	-	39
Madrasah Tsanawiyah (MTs) ²	-	-	-
Sekolah Menengah Atas (SMA) ^{4,5}	20	-	20
Sekolah Menengah Kejuruan (SMK) ^{4,5}	-	-	-
Madrasah Aliyah (MA) ²	-	-	-

Catatan: ³ Seluruh Raudatul Athfal (RA) berstatus swasta

⁵ Jumlah guru termasuk kepala sekolah dan guru

Sumber: ¹ Kementerian Pendidikan, Kebudayaan, Riset, dan Teknologi; <https://dapo.kemdikbud.go.id/sp>; data semester genap per tanggal 3 September 2024

² Kementerian Agama, EMIS, data semester genap laporan sampai dengan 30 Juni 2024

⁴ Kementerian Pendidikan, Kebudayaan, Riset, dan Teknologi; Sistem Data Pokok Pendidikan; data semester ganjil laporan sampai dengan 30 November 2023

Tabel 4.1.4 Jumlah Murid Menurut Tingkat Pendidikan di Kecamatan Sindang Beliti Ulu, 2023/2024

Tingkat Pendidikan	Negeri	Swasta	Jumlah
(1)	(2)	(3)	(4)
Taman Kanak-Kanak (TK) ¹	-	-	-
Raudatul Athfal (RA) ²	---	-	-
Sekolah Dasar (SD) ⁴	831	254	1.085
Madrasah Ibtidaiyah (MI) ²	-	-	-
Sekolah Menengah Pertama (SMP) ⁴	429	-	429
Madrasah Tsanawiyah (MTs) ²	-	-	-
Sekolah Menengah Atas (SMA) ⁴	142	-	142
Sekolah Menengah Kejuruan (SMK) ⁴	-	-	-
Madrasah Aliyah (MA) ²	-	-	-

Catatan: ³Seluruh Raudatul Athfal (RA) berstatus swasta

Sumber: ¹Kementerian Pendidikan, Kebudayaan, Riset, dan Teknologi; <https://dapo.kemdikbud.go.id/sp>; data semester genap per tanggal 3 September 2024

²Kementerian Agama, EMIS, data semester genap laporan sampai dengan 30 Juni 2024

⁴Kementerian Pendidikan, Kebudayaan, Riset, dan Teknologi; Sistem Data Pokok Pendidikan; data semester ganjil laporan sampai dengan 30 November 2023

4.2 KESEHATAN

Tabel 4.2.1 Banyaknya Desa¹/Kelurahan yang Memiliki Sarana Kesehatan Menurut Jenis Sarana Kesehatan di Kecamatan Sindang Beliti Ulu, 2019–2021

Jenis Sarana Kesehatan	2019	2020	2021
(1)	(2)	(3)	(4)
Rumah Sakit	-	-	-
Rumah Sakit Bersalin	-	-	-
Poliklinik/Balai Pengobatan	-	-	-
Puskesmas Rawat Inap	1	1	1
Puskesmas Tanpa Rawat Inap	-	-	-
Apotek	-	-	-

Catatan: ...

Sumber: BPS, Pendataan Potensi Desa (Podes) 2019–2021

Tabel 4.2.2 **Banyaknya Warga Penderita Kekurangan Gizi Menurut Desa/Kelurahan di Kecamatan Sindang Beliti Ulu, 2020**

Desa/Kelurahan	2020
(1)	(2)
Apur	-
Lawang Agung	-
Lubuk Alai	-
Karang Pinang	-
Tanjung Agung	-
Pengambang	-
Jabi	-
Tanjung Herang	-
Air Nau	-
Sindang Beliti Ulu	-

Catatan: ...

Sumber: BPS, Pendataan Potensi Desa (Podes) 2021

4.3 PERUMAHAN DAN LINGKUNGAN

Tabel 4.3.1 Banyaknya Desa/Kelurahan Menurut Sumber Air Minum Sebagian Besar Keluarga di Kecamatan Sindang Beliti Ulu, 2019–2021

Sumber Air Minum	2019	2020	2021
(1)	(2)	(3)	(4)
Air Kemasan Bermerk	-	-	-
Air Isi Ulang	-	-	-
Leding Dengan Meteran	-	4	4
Leding Tanpa Meteran	1	-	-
Sumur Bor atau Pompa	-	-	-
Sumur	6	2	4
Mata Air	1	3	1
Sungai/Danau/Kolam/Waduk/Situ/ Embung/Bendungan	1	-	-
Air Hujan	-	-	-
Lainnya	-	-	-

Catatan: ...

Sumber: BPS, Pendataan Potensi Desa (Podes) 2019–2021

Tabel 4.3.2 Banyaknya Keluarga Menurut Desa/Kelurahan dan Jenis Pengguna Listrik di Kecamatan Sindang Beliti Ulu, 2021

Desa/Kelurahan	Pengguna Listrik			Bukan Pengguna Listrik
	PLN	Non PLN	Jumlah	
(1)	(2)	(3)	(4)	(5)
Apur	836	-	836	6
Lawang Agung	535	-	535	26
Lubuk Alai	616	-	616	14
Karang Pinang	450	-	450	6
Tanjung Agung	275	-	275	8
Pengambang	575	-	575	14
Jabi	326	-	326	24
Tanjung Herang	310	-	310	20
Air Nau	200	43	243	50
Sindang Beliti Ulu	4.123	43	4.166	168

Catatan: ...

Sumber: BPS, Pendataan Potensi Desa (Podes) 2021

Tabel 4.3.3 Banyaknya Desa/Kelurahan Menurut Sumber Penerangan Jalan Utama Desa/Kelurahan di Kecamatan Sindang Beliti Ulu, 2019–2021

Sumber Penerangan Jalan Utama	2019	2020	2021
(1)	(2)	(3)	(4)
Listrik Pemerintah	3	3	3
Listrik Non Pemerintah	-	-	-
Non Listrik	6	6	6

Catatan: ...

Sumber: BPS, Pendataan Potensi Desa (Podes) 2019–2021

Tabel 4.3.4 Banyaknya Desa/Kelurahan Menurut Penggunaan Fasilitas Tempat Buang Air Besar Sebagian Besar Keluarga di Kecamatan Sindang Beliti Ulu, 2019–2021

Fasilitas Tempat Buang Air Besar	2019	2020	2021
(1)	(2)	(3)	(4)
Jamban			
Sendiri	9	9	9
Bersama	-	-	-
Umum	-	-	-
Bukan Jamban	-	-	-
Jumlah	9	9	9

Catatan: ...

Sumber: BPS, Pendataan Potensi Desa (Podes) 2019–2021

Tabel 4.3.5 Banyaknya Desa/Kelurahan Menurut Jenis Bahan Bakar untuk Memasak yang Digunakan Sebagian Besar Keluarga di Kecamatan Sindang Beliti Ulu, 2021

Jenis Bahan Bakar untuk Memasak	2021
(1)	(2)
Listrik	-
Elpiji 5,5 kg	-
Elpiji 12 kg	7
Elpiji 3 kg	9
Gas Kota	-
Biogas	-
Minyak Tanah	2
Briket	-
Arang	-
Kayu Bakar	9
Lainnya	-
Jumlah	

Catatan: ...

Sumber: BPS, Pendataan Potensi Desa (Podes) 2021

4.4 AGAMA DAN SOSIAL LAINNYA

Tabel 4.4.1 Jumlah Tempat Peribadatan Menurut Desa/Kelurahan di Kecamatan Sindang Beliti Ulu, 2021

Desa/Kelurahan	Masjid	Mushola	Gereja Protestan	Gereja Katholik	Pura	Vihara
(1)	(2)	(3)	(4)	(5)	(6)	(7)
Apur	2	-	-	-	-	-
Lawang Agung	1	1	-	-	-	-
Lubuk Alai	2	2	-	-	-	-
Karang Pinang	1	1	-	-	-	-
Tanjung Agung	1	-	-	-	-	-
Pengambang	1	-	-	-	-	-
Jabi	1	-	-	-	-	-
Tanjung Herang	1	-	-	-	-	-
Air Nau	1	1	-	-	-	-
Sindang Beliti Ulu	11	5	-	-	-	-

Catatan: ...

Sumber: BPS, Pendataan Potensi Desa (Podes) 2021

Tabel 4.4.2

**Banyaknya Kejadian Bencana Alam Menurut Desa/
Kelurahan dan Jenis Bencana Alam di Kecamatan Sindang
Beliti Ulu, 2020**

Desa/Kelurahan	Gempa Bumi	Tsunami	Gunung Meletus	Tanah Longsor
(1)	(2)	(3)	(4)	(5)
Apur	-	-	-	2
Lawang Agung	-	-	-	-
Lubuk Alai	-	-	-	-
Karang Pinang	-	-	-	-
Tanjung Agung	-	-	-	-
Pengambang	-	-	-	-
Jabi	-	-	-	-
Tanjung Herang	-	-	-	-
Air Nau	-	-	-	-
Sindang Beliti Ulu	-	-	-	2

Lanjutan Tabel 4.4.2

Desa/Kelurahan	Banjir	Banjir Bandang	Kekeringan	Kebakaran Hutan dan Lahan
(1)	(6)	(7)	(8)	(9)
Apur	-	-	-	-
Lawang Agung	-	-	-	-
Lubuk Alai	-	-	-	-
Karang Pinang	-	-	-	-
Tanjung Agung	-	-	-	-
Pengambang	-	-	-	-
Jabi	-	-	-	-
Tanjung Herang	-	-	-	-
Air Nau	-	-	-	-
Sindang Beliti Ulu	-	-	-	-

Lanjutan Tabel 4.4.2

Desa/Kelurahan	Angin Puyuh/ Puting Beliung/ Topan	Gelombang Pasang	Abrasi
(1)	(10)	(11)	(12)
Apur	-	-	-
Lawang Agung	-	-	-
Lubuk Alai	-	-	-
Karang Pinang	-	-	-
Tanjung Agung	-	-	-
Pengambang	-	-	-
Jabi	-	-	-
Tanjung Herang	-	-	-
Air Nau	-	-	-
Sindang Beliti Ulu	-	-	-

Catatan:

Sumber: BPS, Pendataan Potensi Desa (Podes) 2021

Tabel 4.4.3 Banyaknya Korban Jiwa Akibat Bencana Alam Menurut Desa/Kelurahan dan Jenis Bencana Alam di Kecamatan Sindang Beliti Ulu, 2020

Desa/Kelurahan	Gempa Bumi	Tsunami	Gunung Meletus	Tanah Longsor
(1)	(2)	(3)	(4)	(5)
Apur	-	-	-	-
Lawang Agung	-	-	-	-
Lubuk Alai	-	-	-	-
Karang Pinang	-	-	-	-
Tanjung Agung	-	-	-	-
Pengambang	-	-	-	-
Jabi	-	-	-	-
Tanjung Herang	-	-	-	-
Air Nau	-	-	-	-
Sindang Beliti Ulu	-	-	-	-

Lanjutan Tabel 4.4.3

Desa/Kelurahan	Banjir	Banjir Bandang	Kekeringan	Kebakaran Hutan dan Lahan
(1)	(6)	(7)	(8)	(9)
Apur	-	-	-	-
Lawang Agung	-	-	-	-
Lubuk Alai	-	-	-	-
Karang Pinang	-	-	-	-
Tanjung Agung	-	-	-	-
Pengambang	-	-	-	-
Jabi	-	-	-	-
Tanjung Herang	-	-	-	-
Air Nau	-	-	-	-
Sindang Beliti Ulu	-	-	-	-

Lanjutan Tabel 4.4.3

Desa/Kelurahan	Angin Puyuh/ Puting Beliung/ Topan	Gelombang Pasang	Abrasi
(1)	(10)	(11)	(12)
Apur	-	-	-
Lawang Agung	-	-	-
Lubuk Alai	-	-	-
Karang Pinang	-	-	-
Tanjung Agung	-	-	-
Pengambang	-	-	-
Jabi	-	-	-
Tanjung Herang	-	-	-
Air Nau	-	-	-
Sindang Beliti Ulu	-	-	-

Catatan: ...

Sumber: BPS, Pendataan Potensi Desa (Podes) 2021

Tabel 4.4.4 Keberadaan Fasilitas/Upaya Antisipasi/Mitigasi Bencana Alam Menurut Desa/Kelurahan di Kecamatan Sindang Beliti Ulu, 2021

Desa/Kelurahan	Sistem Peringatan Dini Bencana Alam	Sistem Peringatan Dini Khusus Tsunami	Perlengkapan Keselamatan
(1)	(2)	(3)	(4)
Apur	Tidak Ada	Bukan Wilayah Potensi Tsunami	Tidak Ada
Lawang Agung	Tidak Ada	Bukan Wilayah Potensi Tsunami	Ada
Lubuk Alai	Tidak Ada	Bukan Wilayah Potensi Tsunami	Ada
Karang Pinang	Tidak Ada	Bukan Wilayah Potensi Tsunami	Ada
Tanjung Agung	Tidak Ada	Bukan Wilayah Potensi Tsunami	Ada
Pengambang	Tidak Ada	Bukan Wilayah Potensi Tsunami	Ada
Jabi	Tidak Ada	Bukan Wilayah Potensi Tsunami	Ada
Tanjung Herang	Tidak Ada	Bukan Wilayah Potensi Tsunami	Tidak Ada
Air Nau	Tidak Ada	Bukan Wilayah Potensi Tsunami	Tidak Ada

Catatan:

Sumber: BPS, Pendataan Potensi Desa (Podes) 2021

Lanjutan Tabel 4.4.4

Desa/Kelurahan	Rambu-Rambu dan Jalur Evakuasi Bencana	Pembuatan, Perawatan, atau Normalisasi: Sungai, Kanal, Tanggul, Parit, Drainase, Waduk, Pantai, dll
(1)	(5)	(6)
Apur	Tidak Ada	Tidak Ada
Lawang Agung	Tidak Ada	Tidak Ada
Lubuk Alai	Tidak Ada	Tidak Ada
Karang Pinang	Tidak Ada	Tidak Ada
Tanjung Agung	Tidak Ada	Tidak Ada
Pengambang	Tidak Ada	Tidak Ada
Jabi	Tidak Ada	Tidak Ada
Tanjung Herang	Tidak Ada	Tidak Ada
Air Nau	Ada	Tidak Ada

Catatan: ...

Sumber: BPS, Pendataan Potensi Desa (Podes) 2021

Tabel 4.4.5

Banyaknya Desa/Kelurahan yang Memiliki Kelompok Kegiatan Olahraga Menurut Jenis Olahraga dan Ketersediaan Fasilitas/Lapangan Olahraga di Kecamatan Sindang Beliti Ulu, 2021

Jenis Olahraga	Kondisi Fasilitas/Lapangan Olahraga			Tidak Ada Fasilitas/ Lapangan Olahraga
	Baik	Rusak Sedang	Rusak Parah	
(1)	(2)	(3)	(4)	(5)
Sepak Bola	-	-	-	9
Bola Voli	-	8	-	1
Bulu Tangkis	-	2	-	7
Bola Basket	-	-	-	9
Tenis Lapangan	-	-	-	9
Tenis Meja	-	-	-	9
Futsal	1	1	-	7
Renang	-	-	-	9
Bela Diri	-	1	-	8
Bilyard	-	-	-	9
Fitnes, Aerobik, dll	-	-	-	9
Lainnya	-	-	-	9

Catatan: ...

Sumber: BPS, Pendataan Potensi Desa (Podes) 2021

BAB 5

PERTANIAN

Tiga terbesar produksi tanaman sayur semusim yang dihasilkan di Kecamatan SBU antara lain **Cabai Besar, Cabai Rawit, dan Tomat**. Untuk produksi tanaman biofarmaka terbesar di SBU adalah **jahe**. Produksi buah-buahan tahunan terbesar di Kecamatan SBU adalah **pisang, rambutan, dan nangka/cempedak** sedangkan produksi sayuran tahunan terbesar di Kecamatan SBU adalah **Jengkol**.



PENJELASAN TEKNIS

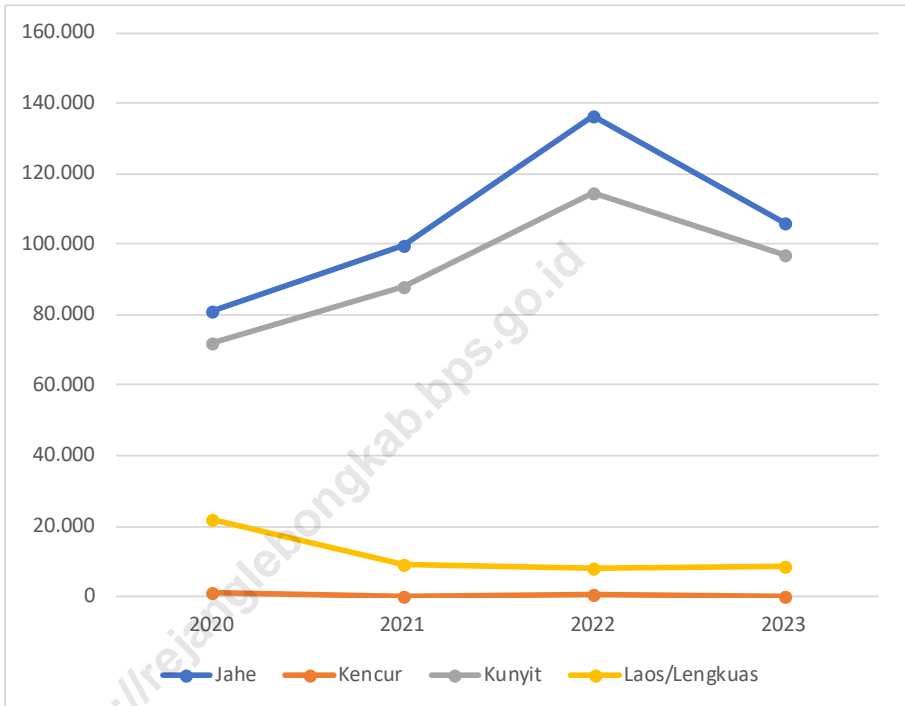
1. Lahan sawah adalah lahan pertanian yang berpetak-petak dan dibatasi oleh pematang (galengan), saluran untuk menahan/ menyalurkan air, yang biasanya ditanami padi sawah tanpa memandang dari mana diperoleh atau status lahan tersebut. Lahan yang dimaksud termasuk lahan yang terdaftar di Pajak Bumi Bangunan, Iuran Pembangunan Daerah, lahan bengkok, lahan serobotan, lahan rawa yang ditanami padi dan lahan bekas tanaman tahunan yang telah dijadikan sawah, baik yang ditanami padi, palawija atau tanaman semusim lainnya.
2. Tegal/Kebun adalah lahan pertanian bukan sawah (lahan kering) yang ditanami tanaman semusim atau tahunan dan terpisah dengan halaman sekitar rumah serta penggunaannya tidak berpindah pindah.
3. Ladang/Huma adalah lahan pertanian bukan sawah (lahan kering) yang biasanya ditanami tanaman semusim dan penggunaannya hanya semusim atau dua musim, kemudian akan ditinggalkan bila sudah tidak subur lagi (berpindah-pindah). Kemungkinan lahan ini beberapa tahun kemudian akan dikerjakan kembali jika sudah subur.
4. Lahan yang sementara tidak diusahakan adalah lahan yang biasanya diusahakan tetapi untuk sementara (lebih dari 1 (satu) tahun tetapi kurang dari atau sama dengan 2 (dua) tahun) tidak diusahakan, termasuk lahan sawah yang tidak diusahakan selama lebih dari 2 (dua) tahun.
5. Data pokok tanaman pangan yang dikumpulkan adalah luas panen dan produktivitas (hasil per hektar). Produksi tanaman pangan merupakan hasil perkalian antara luas panen dengan produktivitas. Pengumpulan data luas panen dilakukan setiap bulan dengan pendekatan area kecamatan di seluruh wilayah Indonesia. Pengumpulan data produktivitas dilakukan melalui pengukuran langsung pada plot ubinan berukuran $2\frac{1}{2}$ m x $2\frac{1}{2}$ m. Pengumpulan data produktivitas dilakukan setiap subround (empat bulanan) pada waktu panen petani.

ULASAN

Tiga terbesar produksi tanaman sayur semusim yang dihasilkan di Kecamatan SBU antara lain Cabai Besar, Cabai Rawit, dan Tomat. Untuk produksi tanaman biofarmaka terbesar di SBU adalah jahe. Produksi buah-buahan tahunan terbesar di Kecamatan SBU adalah pisang, rambutan, dan nangka/cempedak sedangkan produksi sayuran tahunan terbesar di Kecamatan SBU adalah Jengkol.

<https://rejanglebongkab.bps.go.id>

Gambar 5.1 Luas Panen Tanaman Biofarmaka Menurut Jenis Tanaman di Kecamatan Sindang Beliti Ulu (m²), 2020–2023



Sumber : BPS, Statistik Pertanian Hortikultura SPH-TBF

Tabel 5.1 Luas Panen Tanaman Sayuran Semusim Menurut Jenis Tanaman di Kecamatan Sindang Beliti Ulu (ha), 2020–2023

Jenis Tanaman	2020	2021	2022	2023
(1)	(2)	(3)	(4)	(5)
Sayuran				
Bawang Merah	-	-	-	-
Bawang Putih	-	-	-	-
Cabai Besar	59	74	76	65
Cabai Rawit	64	84	91	79
Kentang	-	-	-	-
Kubis	-	-	-	-
Petsai	25	31	30	22
Tomat	35	43	50	45

Catatan: ...
 Sumber: BPS, Statistik Pertanian Hortikultura SPH-SBS

Tabel 5.2 **Produksi Tanaman Sayuran Semusim Menurut Jenis Tanaman di Kecamatan Sindang Beliti Ulu (kuintal), 2020–2023**

Jenis Tanaman	2020	2021	2022	2023
(1)	(2)	(3)	(4)	(5)
Sayuran				
Bawang Merah	-	-	-	-
Bawang Putih	-	-	-	-
Cabai Besar	4.550	5.180	6.678	5.772
Cabai Rawit	2.907	3.861	4.505	4.204
Kentang	-	-	-	-
Kubis	-	-	-	-
Petsai	3.721	4.614	4.464	3.272
Tomat	2.925	3.249	4.549	5.124

Catatan: ...

Sumber: BPS, Statistik Pertanian Hortikultura SPH-SBS

Tabel 5.3 Luas Panen Tanaman Biofarmaka Menurut Jenis Tanaman di Kecamatan Sindang Beliti Ulu (m²), 2020–2023

Jenis Tanaman	2020	2021	2022	2023
(1)	(2)	(3)	(4)	(5)
Jahe	80.840	99.840	136.440	106.240
Kencur	1.000	189	330	200
Kunyit	71.701	87.901	114.401	97.001
Laos/Lengkuas	21.897	9.297	8.217	8.797

Catatan: ...

Sumber: BPS, Statistik Pertanian Hortikultura SPH-TBF

Tabel 5.4 **Produksi Tanaman Biofarmaka Menurut Jenis Tanaman di Kecamatan Sindang Beliti Ulu (kg), 2020–2023**

Jenis Tanaman	2020	2021	2022	2023
(1)	(2)	(3)	(4)	(5)
Jahe	956.372	962.252	874.461	1.208.948
Kencur	5.248	1.432	1.391	1.546
Kunyit	325.929	475.830	445.962	500.626
Laos/Lengkuas	294.306	107.386	60.763	109.980

Catatan: ...
 Sumber: BPS, Statistik Pertanian Hortikultura SPH-TBF

Tabel 5.5 Luas Panen Tanaman Hias Menurut Jenis Tanaman di Kecamatan Sindang Beliti Ulu (m²), 2020–2023

Jenis Tanaman	2020	2021	2022	2023
(1)	(2)	(3)	(4)	(5)
Anggrek	-	-	-	-
Krisan	-	-	-	-
Mawar	-	-	-	-
Sedap Malam	-	-	-	-

Catatan: ...

Sumber: BPS, Statistik Pertanian Hortikultura SPH-TH

Tabel 5.6 **Produksi Tanaman Hias Menurut Jenis Tanaman di Kecamatan Sindang Beliti Ulu (tangkai), 2020–2023**

Jenis Tanaman	2020	2021	2022	2023
(1)	(2)	(3)	(4)	(5)
Anggrek	-	-	-	-
Krisan	-	-	-	-
Mawar	-	-	-	-
Sedap Malam	-	-	-	-

Catatan: ...

Sumber: BPS, Statistik Pertanian Hortikultura SPH-TH

Tabel 5.7 **Produksi Buah-Buahan dan Sayuran Tahunan Menurut Jenis Tanaman di Kecamatan Sindang Beliti Ulu (kuintal), 2020–2023**

Jenis Tanaman	2020	2021	2022	2023
(1)	(2)	(3)	(4)	(5)
Buah–Buahan				
Durian	1.635	3.419	3.624	3.495
Jeruk Siam/Keprok	12	12	12	85
Mangga	579	710	710	645
Pepaya	1.091	1.114	1.098	1.097
Pisang	24.201	20.342	19.823	18.365
Salak	135	6.230	117	174
Alpukat	1.942	1.928	1.923	1.919
Rambutan	4.759	6.069	5.936	5.821
Nangka/Cempedak	3.576	3.584	3.570	3.553
Sayuran				
Melinjo	371	1.729	259	260
Jengkol	1.423	729	1.802	1.821

Catatan: ...
 Sumber: BPS, Statistik Pertanian Hortikultura SPH-BST

BAB 6

Pariwisata, Transportasi, dan Komunikasi

Transportasi antar desa di Kecamatan SBU semuanya ditempuh melalui jalur darat, hanya saja tidak ada sarana transportasi umum bertrayek.

Jenis permukaan jalan antar desa di Kecamatan Sindang Beliti Ulu mayoritas adalah aspal/beton dan dapat dilalui kendaraan roda 4 sepanjang tahun

PENJELASAN TEKNIS

1. Sarana transportasi yang biasa digunakan adalah seluruh sarana transportasi yang biasa digunakan oleh sebagian besar penduduk dari kantor kepala desa/lurah ke kantor camat/bupati/walikota.
2. Angkutan umum adalah moda transportasi darat untuk masyarakat umum.
3. Trayek angkutan adalah lintasan/rute/jalur angkutan umum untuk pelayanan jasa angkutan orang atau orang dan barang yang mempunyai asal, tujuan, dan lintasan perjalanan yang tetap. Tidak termasuk yang hanya mengangkut barang saja. Kendaraan umum dengan trayek tetap, tetapi operasionalnya dapat di luar jalur trayek (sesuai permintaan penumpang), maka termasuk trayek tetap.
4. Menara Base Transceiver Station (BTS) adalah alat yang berfungsi sebagai pengirim dan penerima (transceiver) sinyal komunikasi seluler. BTS ditandai adanya menara/tower yang dilengkapi antena sebagai perangkat transceiver. Masyarakat umum sering menyebutnya sebagai tower telepon seluler/handphone.
5. Pos merupakan bagian dari sistem pos yaitu sebuah metode yang digunakan untuk mengirimkan informasi atau suatu objek, di mana untuk dokumen tertulis biasanya dikirimkan dengan amplop tertutup atau berupa paket untuk benda-benda yang lain, pengirimannya mampu menjangkau seluruh wilayah di dunia. Kantor pos adalah pemberi pelayanan komunikasi tertulis dan/atau surat elektronik, layanan paket, layanan logistik, layanan transaksi keuangan, dan layanan keagenan pos untuk kepentingan umum. Kantor Pos Pembantu adalah unit usaha PT Pos Indonesia (Persero) di luar kota yang mempertanggungjawabkan penerimaan dan pengeluaran serta pengelolaan eksploitasinya kepada Kantor Pos dan Giro. Rumah pos berfungsi sama seperti kantor pos dan kantor pos pembantu, bedanya rumah pos biasanya terletak di daerah terpencil.

ULASAN

Transportasi antar desa di Kecamatan SBU semuanya ditempuh melalui jalur darat, hanya saja tidak ada sarana transportasi umum bertrayek. Angkutan umum di Kecamatan SBU masih sulit ditemukan karena tidak memiliki trayek dan waktu operasi yang tetap. Jenis permukaan jalan antar desa di Kecamatan Sindang Beliti Ulu mayoritas adalah aspal/beton dan dapat dilalui kendaraan roda 4 sepanjang tahun.

Layanan seluler di Kecamatan SBU relatif cukup, rata-rata desa di Kecamatan SBU memiliki sinyal kuat kecuali Desa Jabi yang memiliki sinyal sangat lemah. Di Kecamatan SBU tidak terdapat hotel dan penginapan. Di Kecamatan SBU juga tidak terdapat Kantor pos, Pos Keliling maupun perusahaan/agen jasa ekspedisi swasta

<https://rejanglebongkab.bps.go.id>

Gambar 6.1

**Jenis Sinyal Internet Telepon Seluler Menurut Desa/
Kelurahan di Kecamatan Sindang Beliti Ulu, 2021**



Sumber :

BPS, Pendataan Potensi Desa (Podes) 2021

6.1 PARIWISATA

Tabel 6.1.1 Jumlah Sarana Akomodasi Menurut Desa/Kelurahan dan Jenis Akomodasi di Kecamatan Sindang Beliti Ulu, 2021

Desa/Kelurahan	Hotel	Penginapan
(1)	(2)	(3)
Apur	-	-
Lawang Agung	-	-
Lubuk Alai	-	-
Karang Pinang	-	-
Tanjung Agung	-	-
Pengambang	-	-
Jabi	-	-
Tanjung Heran	-	-
Air Nau	-	-
Sindang Beliti Ulu	-	-

Catatan: ...
 Sumber: BPS, Pendataan Potensi Desa (Podes) 2021

6.2 TRANSPORTASI

Tabel 6.2.1 Prasarana dan Sarana Transportasi Antar Desa/Kelurahan Menurut Desa/Kelurahan di Kecamatan Sindang Beliti Ulu, 2021

Desa/Kelurahan	Jenis Prasarana Transportasi	Keberadaan Angkutan Umum
(1)	(2)	(3)
Apur	Darat	Ada, tanpa trayek tetap
Lawang Agung	Darat	Ada, tanpa trayek tetap
Lubuk Alai	Darat	Ada, tanpa trayek tetap
Karang Pinang	Darat	Ada, tanpa trayek tetap
Tanjung Agung	Darat	Ada, tanpa trayek tetap
Pengambang	Darat	Ada, tanpa trayek tetap
Jabi	Darat	Ada, tanpa trayek tetap
Tanjung Heran	Darat	Ada, tanpa trayek tetap
Air Nau	Darat	Ada, tanpa trayek tetap

Catatan:

...

Sumber: BPS, Pendataan Potensi Desa (Podes) 2021

Lanjutan Tabel 6.2.1

Desa/Kelurahan	Jenis Permukaan Jalan Darat Terluas	Dapat Dilalui Kendaraan Bermotor Roda 4 atau Lebih
(1)	(4)	(5)
Apur	Aspal/beton	Sepanjang tahun
Lawang Agung	Aspal/beton	Sepanjang tahun
Lubuk Alai	Aspal/beton	Sepanjang tahun
Karang Pinang	Aspal/beton	Sepanjang tahun
Tanjung Agung	Aspal/beton	Sepanjang tahun
Pengambang	Aspal/beton	Sepanjang tahun
Jabi	Aspal/beton	Sepanjang tahun
Tanjung Heran	Aspal/beton	Sepanjang tahun
Air Nau	Aspal/beton	Sepanjang tahun

Catatan: ...

Sumber: BPS, Pendataan Potensi Desa (Podes) 2021

6.3 KOMUNIKASI

Tabel 6.3.1 Keberadaan Kantor Pos/Pos Pembantu/Rumah Pos, Pos Keliling, dan Perusahaan/Agen Jasa Ekspedisi Swasta Menurut Desa/Kelurahan di Kecamatan Sindang Beliti Ulu, 2021

Desa/Kelurahan	Kantor Pos/Pos Pembantu/Rumah Pos	Pos Keliling	Perusahaan/Agen Jasa Ekspedisi Swasta
(1)	(2)	(3)	(4)
Apur	Tidak Ada	Tidak Ada	Tidak Ada
Lawang Agung	Tidak Ada	Tidak Ada	Tidak Ada
Lubuk Alai	Tidak Ada	Tidak Ada	Tidak Ada
Karang Pinang	Tidak Ada	Tidak Ada	Tidak Ada
Tanjung Agung	Tidak Ada	Tidak Ada	Tidak Ada
Pengambang	Tidak Ada	Tidak Ada	Tidak Ada
Jabi	Tidak Ada	Tidak Ada	Tidak Ada
Tanjung Heran	Tidak Ada	Tidak Ada	Tidak Ada
Air Nau	Tidak Ada	Tidak Ada	Tidak Ada

Catatan:

...

Sumber: BPS, Pendataan Potensi Desa (Podes) 2021

Tabel 6.3.2 Jumlah Menara Telepon seluler dan Operator Layanan Komunikasi Telepon Seluler Menurut Desa/Kelurahan di Kecamatan Sindang Beliti Ulu, 2021

Desa/Kelurahan	Jumlah Menara Telepon seluler	Jumlah Operator Layanan Komunikasi Telepon Seluler
(1)	(2)	(3)
Apur	1	2
Lawang Agung	-	2
Lubuk Alai	1	2
Karang Pinang	1	2
Tanjung Agung	-	2
Pengambang	-	2
Jabi	-	2
Tanjung Heran	-	2
Air Nau	-	2
Sindang Beliti Ulu	3	18

Catatan: ...

Sumber: BPS, Pendataan Potensi Desa (Podes) 2021

Tabel 6.3.3 Kekuatan Sinyal Telepon Seluler dan Jenis Sinyal Internet Telepon Seluler Menurut Desa/Kelurahan di Kecamatan Sindang Beliti Ulu, 2021

Desa/Kelurahan	Kekuatan Sinyal Telepon Seluler	Jenis Sinyal Internet Telepon Seluler
(1)	(2)	(3)
Apur	Kuat	4G/LTE
Lawang Agung	Kuat	4G/LTE
Lubuk Alai	Kuat	4G/LTE
Karang Pinang	Kuat	4G/LTE
Tanjung Agung	Kuat	4G/LTE
Pengambang	Kuat	4G/LTE
Jabi	Sangat Lemah	3G/H/H+/EVDO
Tanjung Heran	Kuat	4G/LTE
Air Nau	Kuat	4G/LTE

Catatan: ...

Sumber: BPS, Pendataan Potensi Desa (Podes) 2021

BAB 7

Perbankan, Koperasi, dan Perdagangan



Hanya terdapat 1 pasar dengan bangunan permanen di Kecamatan SBU yaitu berada di Desa Tanjung Agung

PENJELASAN TEKNIS

1. Kelompok pertokoan adalah sejumlah toko yang terdiri dari minimal 10 toko dan mengelompok dalam satu lokasi. Dalam satu kelompok pertokoan, jumlah bangunan fisiknya dapat lebih dari satu.
2. Pasar dengan bangunan permanen adalah pasar pada bangunan tetap, yang memiliki lantai, atap, dan dinding permanen.
3. Pasar dengan bangunan semi permanen adalah pasar pada bangunan tetap, yang memiliki lantai dan atap, tetapi tanpa dinding.
4. Bangunan pada pasar tradisional yang mencakup bangunan permanen dan semi permanen dikategorikan sebagai pasar dengan bangunan permanen.
5. Pasar tanpa bangunan adalah pasar yang tidak berada dalam bangunan.
6. Minimarket/swalayan adalah sistem pelayanan mandiri, menjual berbagai jenis barang secara eceran, dan semua barang memiliki label harga, dengan luas bangunan kurang dari 400m. Yang dicatat pada kegiatan Podes adalah minimarket yang masih aktif. Luas yang dimaksud merujuk pada luas lantai yang terdapat pelayanan (menjual barang).
7. Toko/warung kelontong adalah bangunan yang berfungsi sebagai tempat usaha di bangunan tetap untuk menjual barang keperluan sehari-hari secara eceran, tidak mempunyai sistem pelayanan mandiri yang dikelola oleh satu penjual.
8. Restoran adalah suatu jenis usaha yang mempergunakan seluruh bangunan secara permanen untuk menyediakan jasa pangan yang pengolahan dan penyajiannya secara langsung di tempat sesuai dengan keinginan para pengguna jasa yang mempunyai ciri pembeli biasanya dikenakan pajak. Izin restoran dan kualifikasinya diberikan oleh Ditjen Pariwisata/Kanwil Parpostel setempat.
9. Penginapan (hostel/motel/losmen/wisma) adalah jenis akomodasi yang mempergunakan sebagian atau keseluruhan bangunan untuk jasa pelayanan penginapan bagi umum, biasanya tanpa fasilitas pelayanan makan minum yang dikelola secara komersial dengan izin usaha bukan hotel. Yang dicatat dalam Podes 2018 mencakup hostel, motel, matel, bumi perkemahan, pondok wisata, losmen, wisma, dan sejenisnya.
10. Koperasi Unit Desa (KUD) adalah suatu organisasi ekonomi yang bersifat sosial merupakan wadah bagi pengembangan berbagai kegiatan ekonomi masyarakat perdesaan yang diselenggarakan oleh dan untuk masyarakat itu sendiri.

ULASAN

Pasar di Kecamatan Sindang Beliti Ulu berada di Desa Tanjung Agung. Desa Tanjung Agung terdapat 1 unit pasar dengan bangunan semi permanen. Di Kecamatan SBU unit-unit pelaku ekonomi didominasi oleh toko/warung kelontong yang menyediakan kebutuhan sehari-hari maupun kebutuhan sembako/bahan pangan.

Di Kecamatan Sindang Beliti Ulu belum terdapat lembaga keuangan Bank, baik Bank Umum Pemerintah, Bank Umum Swasta maupun Bank Perkreditan Rakyat. Koperasi Unit Desa (KUD), Koperasi Industri Kecil dan Kerajinan Rakyat (Kopinkra), maupun Koperasi Simpan Pinjam (Kospin).

<https://rejanglebongkab.bps.go.id>

Gambar 7.1

Sarana Perdagangan di Kecamatan Sindang Beliti Ulu,
2021

TAHUKAH KAMU?

Hanya terdapat 1 pasar dengan
bangunan permanen di Kecamatan SBU
yaitu berada di Desa Tanjung Agung



Sumber :

BPS, Pendataan Potensi Desa (Podes) 2021

<https://rejangleboi>

Tabel 7.1 Banyaknya Sarana Lembaga Keuangan Bank Menurut Desa/Kelurahan dan Jenis Bank di Kecamatan Sindang Beliti Ulu, 2021

Desa/Kelurahan	Bank Umum Pemerintah	Bank Umum Swasta	Bank Perkreditan Rakyat (BPR)
(1)	(2)	(3)	(4)
Apur	-	-	-
Lawang Agung	-	-	-
Lubuk Alai	-	-	-
Karang Pinang	-	-	-
Tanjung Agung	-	-	-
Pengambang	-	-	-
Jabi	-	-	-
Tanjung Heran	-	-	-
Air Nau	-	-	-
Sindang Beliti Ulu	-	-	-

Catatan:

Sumber: BPS, Pendataan Potensi Desa (Podes) 2021

Tabel 7.2

**Banyaknya Koperasi Aktif Menurut Menurut Desa/
Kelurahan dan Jenis Koperasi di Kecamatan Sindang Beliti
Ulu, 2021**

Desa/Kelurahan	Koperasi Unit Desa (KUD)	Koperasi Industri Kecil dan Kerajinan Rakyat (Kopinkra)
(1)	(2)	(3)
Apur	-	-
Lawang Agung	-	-
Lubuk Alai	-	-
Karang Pinang	-	-
Tanjung Agung	-	-
Pengambang	-	-
Jabi	-	-
Tanjung Heran	-	-
Air Nau	-	-
Sindang Beliti Ulu	-	-

Lanjutan Tabel 7.2

Desa/Kelurahan	Koperasi Simpan Pinjam (Kospin)	Koperasi Lainnya
(1)	(4)	(5)
Apur	-	-
Lawang Agung	-	-
Lubuk Alai	-	-
Karang Pinang	-	-
Tanjung Agung	-	-
Pengambang	-	-
Jabi	-	-
Tanjung Heran	-	-
Air Nau	-	-
Sindang Beliti Ulu	-	-

Catatan:

Sumber: BPS, Pendataan Potensi Desa (Podes) 2021

Tabel 7.3

Banyaknya Sarana Perdagangan Menurut Desa/Kelurahan dan Jenis Sarana Perdagangan di Kecamatan Sindang Beliti Ulu, 2021

Desa/Kelurahan	Kelompok Pertokoan	Pasar dengan Bangunan Permanen	Pasar dengan Bangunan Semi Permanen
(1)	(2)	(3)	(4)
Apur	-	-	-
Lawang Agung	-	-	-
Lubuk Alai	-	-	-
Karang Pinang	-	-	-
Tanjung Agung	-	-	1
Pengambang	-	-	-
Jabi	-	-	-
Tanjung Heran	-	-	-
Air Nau	-	-	-
Sindang Beliti Ulu	-	-	1

Lanjutan Tabel 7.3

Desa/Kelurahan	Pasar tanpa Bangunan	Mini Market/ Swalayan/ Supermarket	Restoran/ Rumah Makan
(1)	(5)	(6)	(7)
Desa Apur	-	-	-
Desa Lawang Agung	-	-	-
Desa Lubuk Alai	-	-	-
Desa Karang Pinang	-	-	-
Desa Tanjung Agung	-	-	-
Desa Pengambang	-	-	-
Desa Jabi	-	-	-
Desa Tanjung Heran	-	-	-
Desa Air Nau	-	-	-
Sindang Beliti Ulu	-	-	-

Catatan:

Sumber: BPS, Pendataan Potensi Desa (Podes) 2021

BerAKHLAK
Berorientasi Pelayanan Akuntabel Kompeten
Harmonis Loyal Adaptif Kolaboratif

**#bangga
melayani
bangsa**

DATA

MENCERDASKAN BANGSA

<https://rejanglebongkab.bps.go.id>



**BADAN PUSAT STATISTIK
KABUPATEN REJANG LEBONG**

Jl. S. Sukowati No. 36 Curup, Bengkulu 39114
Telp. (0732)21153, Fax. (0732) 24588
E-mail: bps1702@bps.go.id Website: <http://rejanglebongkab.bps.go.id>

