

KECAMATAN PAGEDANGAN DALAM ANGKA 2015



*Pagedangan district
in figures 2015*



KECAMATAN PAGEDANGAN DALAM ANGKA 2015

*Pagedangan district
in Figures 2015*



BADAN PUSAT STATISTIK KABUPATEN TANGERANG
Jl. Ki Mas Laeng No. 36 Tigaraksa

TAHUN 2015

KECAMATAN PAGEDANGAN DALAM ANGKA 2015
Pagedangan District in Figures 2015

ISSN : 977 2407470

Katalog BPS / BPS Catalogue : 1102001.3603070

Ukuran Buku / Book Size : 21 x 15 cm

Jumlah Halaman / Number of Pages : 111 + vi halaman / pages

Naskah dan Gambar/ Manuscript and Cover :

Kordinator Statistik Kecamatan Pagedangan

Statistic coordinator of pagedangan district

Penyunting / Editor :

Seksi Integrasi Pengolahan dan Diseminasi Statistik

Division of Integrated Processing and Statistical Dissemination

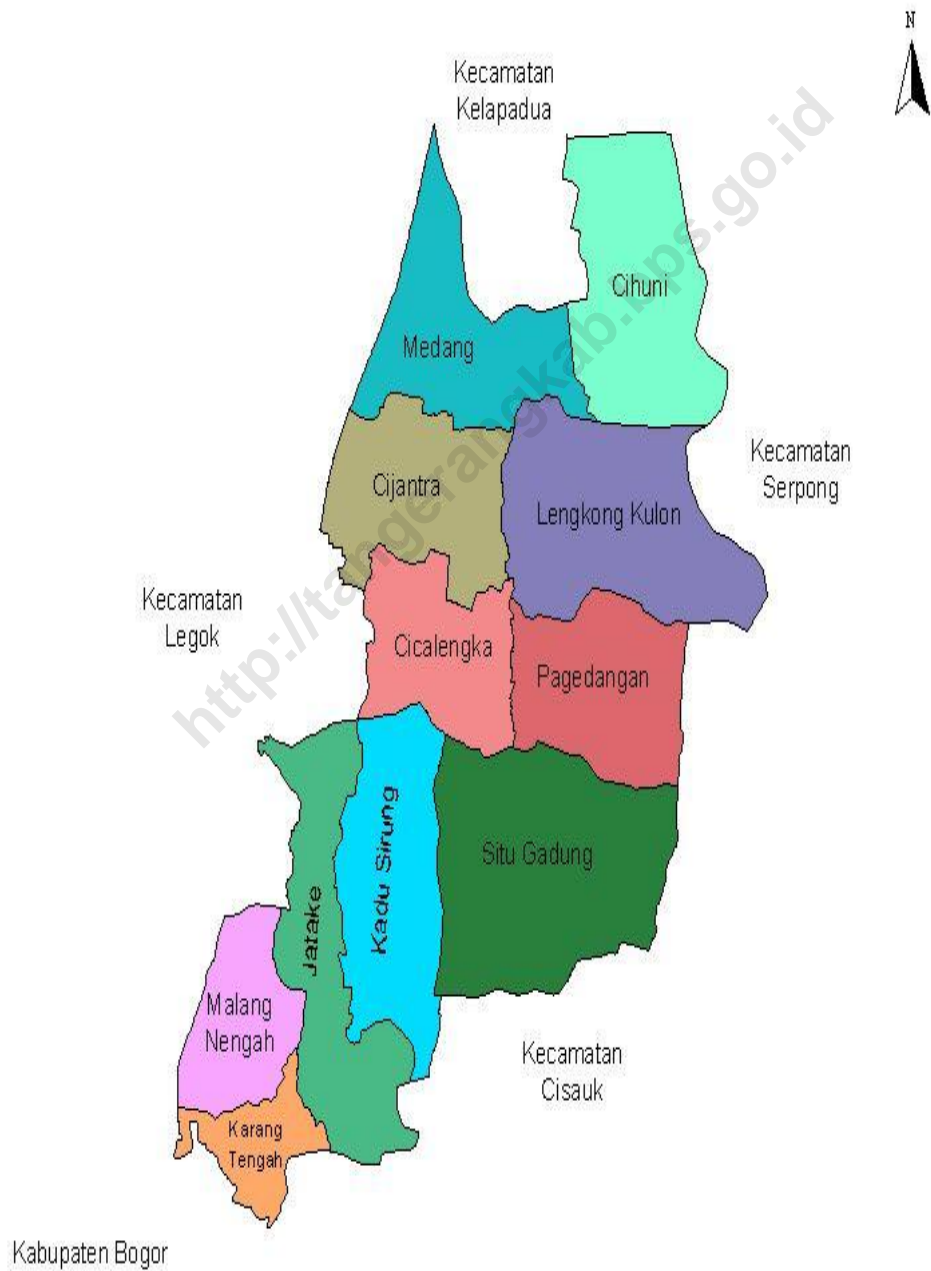
Diterbitkan oleh / Published by :

© BPS Kabupaten Tangerang / BPS-Statistics of Tangerang Regency

Dilarang mengumumkan, mendistribusikan, mengomunikasikan, dan/atau menggandakan sebagian atau seluruh isi buku ini untuk tujuan komersil tanpa izin tertulis dari Badan Pusat Statistik Kabupaten Tangerang

Prohibited to announce, distribute, communicate, and/or copy part or all of this book for commercial purposes without permission from BPS-Statistics of Tangerang Regency

Peta Kecamatan Pagedangan



KATA PENGANTAR

Publikasi Kecamatan Pagedangan Dalam Angka 2015 merupakan publikasi yang berisi rangkuman laporan kegiatan berbagai Dinas / Instansi yang ada, informasi dari Kantor Desa serta data dari BPS Kabupaten Tangerang keadaan tahun 2014.

Semoga data yang disajikan dapat memberikan manfaat kepada berbagai pihak sebagai bahan perencanaan maupun evaluasi terhadap pelaksanaan kegiatan pembangunan ..

Walaupun telah disiapkan sebaik-baiknya, publikasi ini masih jauh dari sempurna. Untuk itu tanggapan dan saran perbaikan dari pemakai sangat diharapkan. Akhirnya kami mengucapkan terima kasih kepada semua pihak yang telah membantu penerbitan buku ini.

Pagedangan, Oktober 2015

Koordinator Statistik Kecamatan Pagedangan

NURFALAH

Nip.19780309 200710 1 001

KATA SAMBUTAN CAMAT PAGEDANGAN

Segala puji dan syukur kita panjatkan kepada Allah SWT, atas rahmat dan karunia-Nya sehingga pengumpulan informasi dan penyajian dalam bentuk buku dapat diterbitkan.

Publikasi “*Kecamatan Pagedangan Dalam Angka 2015*” ini merupakan gambaran sosial ekonomi pembangunan di wilayah Kecamatan Pagedangan. Untuk itu diharapkan publikasi ini dapat digunakan sebagai salah satu acuan dalam menentukan arah dan kebijakan pembangunan ..

Saya ucapkan selamat dan terima kasih kepada semua pihak yang telah membantu terlaksananya penerbitan publikasi ini, semoga publikasi ini dapat bermanfaat bagi kita semua.

Pagedangan , Oktober 2015

CAMAT PAGEDANGAN

H. ASEP SUHERMAN, SH,MM.

NIP. 19700505 199703 1 003

DAFTAR ISI
CONTENTS

	Halaman <i>Page</i>
HALAMAN JUDUL	i
KATALOG BPS	ii
PETA WILAYAH	iii
KATA PENGANTAR / <i>Preface</i>	iv
KATA SAMBUTAN CAMAT PAGEDANGAN <i>Foreword Of The Head Of Pagedangan</i>	v
DAFTAR ISI / <i>Contents</i>	vi
BAB 1. KONDISI GEOGRAFIS / <i>Geographical Condition</i>	1
BAB 2. PEMERINTAHAN / <i>Government</i>	13
BAB 3. PENDUDUK & TENAGA KERJA / <i>Population and Manpower</i>	27
BAB 4. SOSIAL / <i>Social</i>	40
BAB 5. PERTANIAN / <i>Agriculture</i>	84
BAB 6. INDUSTRI & PERDAGANGAN / <i>Manufacture and Trade</i>	93
BAB 7. PERHUBUNGAN & KOMUNIKASI / <i>Transportation and Communication</i>	99
BAB 8. PENDAPATAN REGIONAL / <i>Regional Income</i>	103

<http://tangerangkab.bps.go.id>

BAB I
KONDISI GEOGRAFIS

Geographical Conditions

<http://tangerangkab.bps.go.id>

BAB 1
KONDISI GEOGRAFIS

1.1. KONDISI GEOGRAFIS

Kecamatan Pagedangan terletak di sebelah selatan Kabupaten Tangerang dan secara administratif terdiri dari 1 kelurahan dan 10 desa. .

Batas wilayah Kecamatan Pagedangan :

- Sebelah utara, berbatasan dengan Kecamatan Kelapa Dua.
- Sebelah timur, berbatasan dengan Kecamatan Serpong / Serut Kota Tangerang Selatan.
- Sebelah selatan, berbatasan dengan Kecamatan Cisauk.
- Sebelah barat, berbatasan dengan Kecamatan Legok

CHAPTER 1
GEOGRAPHICAL CONDITION

1.1. GEOGRAPHICAL CONDITION

Pagedangan district is located in the south part of Tangerang regency and consist of 01 special villages and 10 villages.

Regional boundary of Pagedangan district::

- *On the north boundaries by Kelapa dua district .*
- *On the east boundaries by Serpong/Serut district - Tangerang Selatan regency*
- *On the south boundaries by Cisauk District.*
- *On the west boundaries by Legok District*

Diagram 1. Luas Wil. Desa/Kelurahan

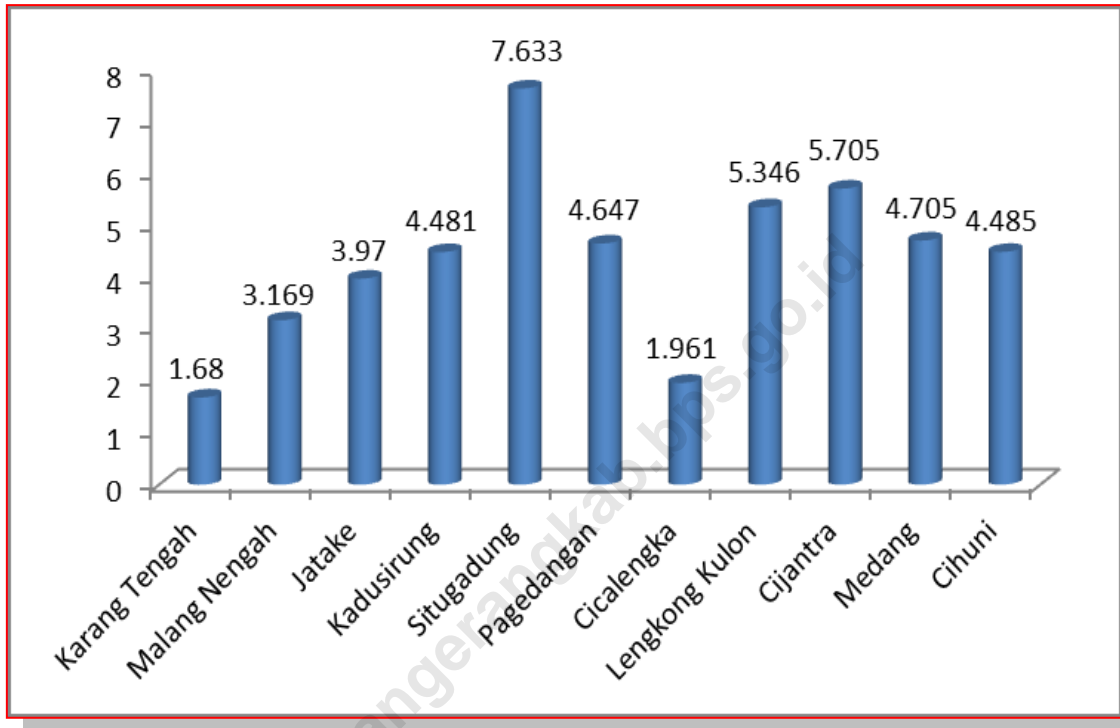
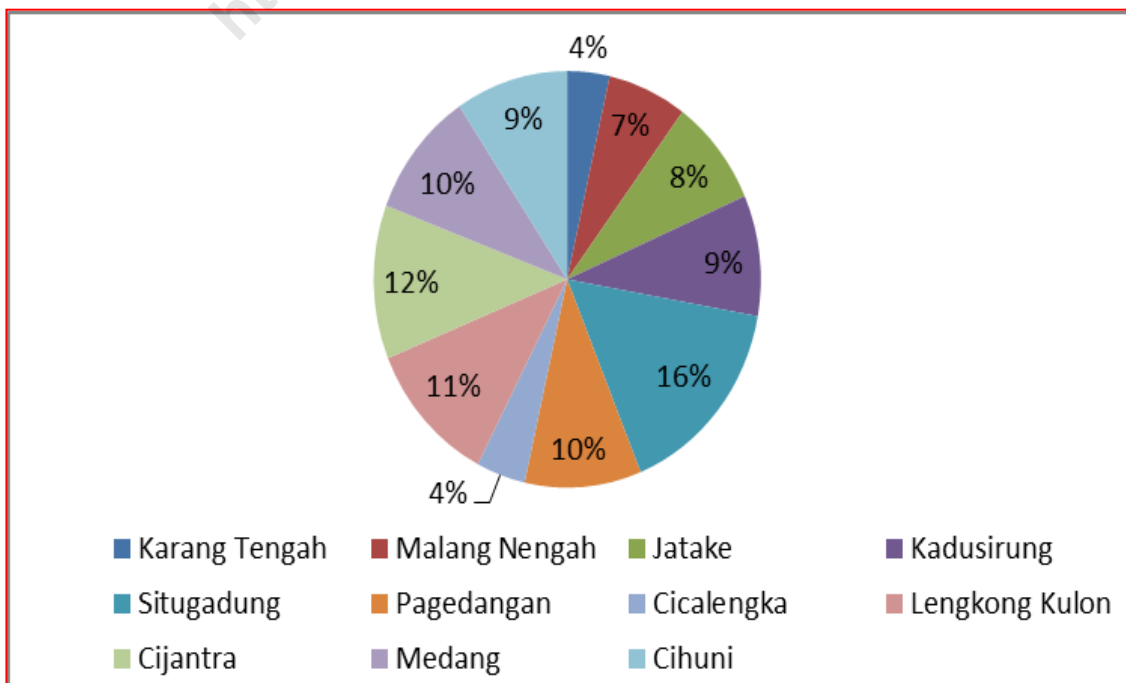


Diagram 2. Persentase Luas Wil. Desa/Kel



Tabel 1.1 Potensi Fisik Dasar Kecamatan Pagedangan
Table Base Physical Potency of Pagedangan District
 2014

Potensi Fisik Dasar <i>Base Physical Potency</i>	Keterangan <i>Annotation</i>
(1)	(2)
1. Letak Geografis/ <i>Geographical position</i>	Di bagian timur Kabupaten Tangerang/ <i>On the east part of Tangerang regency</i>
2. Luas Wilayah/ <i>Region Area</i>	47.782 Km ²
3. Batas-batas / <i>Border</i>	
- Sebelah Utara/ <i>on the North</i>	Kecamatan Kelapa Dua / <i>Kelapa Dua District</i>
- Sebelah Timur/ <i>on the East</i>	Kecamatan Serpong- Kota Tangerang Selatan / <i>Serpong district – Tangerang Selatan Regency</i>
- Sebelah Selatan/ <i>on the South</i>	Kecamatan Cisauk / <i>Cisauk District</i>
- Sebelah Barat/ <i>on the West</i>	Kecamatan Legok / <i>Legok District</i>
4. Wilayah Pemerintahan / <i>Government Area</i>	11 Desa / Kelurahan <i>11 Villages/Special Vilages</i>
- Desa/ <i>Village</i>	10 Desa <i>10 Villages</i>
- Kelurahan/ <i>Special village</i>	1 Kelurahan / <i>1 Special Village</i>

Sumber : BPS Kabupaten Tangerang
Source : BPS-Statistic of Tangerang Regency

BAB 1 KONDISI GEOGRAFIS

Table 1.2 Luas Wilayah menurut Desa/Kelurahan
Table 1.2 Region Area by Village/Special Village
 2014

No.	Desa/Kelurahan <i>Village/Special Village</i>	Luas Wilayah <i>Region Area (Km²)</i>	Persentase <i>Percentage (%)</i>
(1)	(2)	(3)	(4)
1	Karang Tengah	1.680	3.52
2	Malang Nengah	3.169	6.63
3	Jatake	3.970	8.31
4	Kadusirung	4.481	9.38
5	Situgadung	7.633	15.97
6	Pagedangan	4.647	9.73
7	Cicalengka	1.961	4.10
8	Lengkong Kulon	5.346	11.19
9	Cijantra	5.705	11.94
10	Medang	4.705	9.85
11	Cihuni	4.485	9.39
Kec. Pagedangan		47.782	100

Sumber : BPS Kabupaten Tangerang
 Source : *BPS-Statistic of Tangerang Regency*

Table 1.3 Luas Wilayah menurut Penggunaan
Table Region Area by Used
 2014

No.	Desa/Kelurahan <i>Village/Special Village</i>	Luas Lahan/Area (Ha)		Jumlah <i>Total</i>
		Sawah	Darat/lain-lain	
(1)	(2)	(3)	(4)	(5)
1	Karang Tengah	26.56	141.44	168
2	Malang Nengah	113.8	203.1	316.9
3	Jatake	62.75	334.25	397
4	Kadusirung	69.4	378.7	448.1
5	Situgadung	214.4	548.9	763.3
6	Pagedangan	13.2	451.5	464.7
7	Cicalengka	13.75	182.35	196.1
8	Lengkong Kulon	5	529.6	534.6
9	Cijantra	26.5	544	570.5
10	Medang	0	470.5	470.5
11	Cihuni	0	448.5	448.5
Kec. Pagedangan		545.36	4232.84	4778.2

Sumber : BPP Cisauk Pagedangan

BAB 1 KONDISI GEOGRAFIS

Table 1.4 Letak Geografis Desa/Kelurahan
Table Geographical Position Village/Special Village
 2014

No.	Desa/Kelurahan <i>Village/Special Village</i>	Pantai <i>Beach</i>	Bukan Pantai/ <i>Not Beach</i>		
			Lembah <i>Valley</i>	Lereng <i>Slope</i>	Dataran <i>Flat</i>
(1)	(2)	(3)	(4)	(5)	(6)
1	Karang Tengah	-	-	-	✓
2	Malang Nengah	-	-	-	✓
3	Jatake	-	-	-	✓
4	Kadusirung	-	-	-	✓
5	Situgadung	-	-	-	✓
6	Pagedangan	-	-	-	✓
7	Cicalengka	-	-	-	✓
8	Lengkong Kulon	-	-	-	✓
9	Cijantra	-	-	-	✓
10	Medang	-	-	-	✓
11	Cihuni	-	-	-	✓

Kec. Pagedangan

Sumber : Kantor Kecamatan Pagedangan
Source : Pagedangan District Office

BAB 1 KONDISI GEOGRAFIS

Table 1.5 Desa/Kelurahan menurut Ketinggian .
Table Village/Special Village by Altitude place .
 2014

No.	Desa/Kelurahan <i>Village/Special Village</i>	Ketinggian Tempat/ <i>Altitude</i>	
		Meter dpl <i>above the sea level (m)</i>	Kategori *) <i>Category</i>
(1)	(2)	(3)	(4)
1	Karang Tengah	54	dpl
2	Malang Nengah	51	dpl
3	Jatake	51	dpl
4	Kadusirung	61	dpl
5	Situgadung	52	dpl
6	Pagedangan	42	dpl
7	Cicalengka	42	dpl
8	Lengkong Kulon	43	dpl
9	Cijantra	41	dpl
10	Medang	35	dpl
11	Cihuni	34	dpl
Kec. Pagedangan		32	dpl

Sumber : Podes Kecamatan Pagedangan

Source : Pode Pagedangan District

*) Ket: dpl : di atas permukaan laut

RSP : Rezim Suhu Permukaan

BAB 1 KONDISI GEOGRAFIS

Table 1.6 Persentase Desa/Kelurahan menurut Topografi .
Table Percentage Village/Special Village by Topography .
 2014

No.	Desa/Kelurahan <i>Village/Special Village</i>	Topografi/ <i>Topography</i> (%)	
		Datar/ <i>Flat Area</i>	Berbukit/ <i>Hilly Area</i>
(1)	(2)	(3)	(4)
1	Karang Tengah	100 %	-
2	Malang Nengah	100 %	-
3	Jatake	100 %	-
4	Kadusirung	100 %	-
5	Situgadung	100 %	-
6	Pagedangan	100 %	-
7	Cicalengka	100 %	-
8	Lengkong Kulon	100 %	-
9	Cijantra	100 %	-
10	Medang	100 %	-
11	Cihuni	100 %	-
Kec. Pagedangan			

Sumber : Kantor Kecamatan Pagedangan
Source : Pagedangan District Office

BAB 1 KONDISI GEOGRAFIS

Table 1.7 Curah Hujan 5 Tahun Terakhir .2014
Table Rain Fall in 5 Years ago . 2014

No.	Bulan/Month	Tahun/Year					Jumlah Ch (mm)	Rata-rata Average Jumlah Ch(mm)
		2010	2011	2012	2013	2014		
(1)	(2)	(3)	(4)	(5)	(6)	(7)	(8)	(9)
1.	Januari/January	824	396	300	594	632	2746	549.2
2.	Februari/Februar.y	210	205	322	298	647	1682	336.4
3.	Maret/March	356	409	143	279	156	1343	268.6
4.	April/April	268	215	644	263	309	1699	339.8
5.	Mei/May	195	79	279	312	311	1176	235.2
6.	Juni/June	197	81	63	46	153	540	108
7.	Juli/July	85	213	21	170	148	637	127.4
8.	Agustus/August	88	2	17	101	50	258	51.6
9.	September/September	91	46	44	65	0	246	49.2
10	Oktober/October	265	182	91	110	76	724	144.8
11	Nopember/November	276	145	283	0	204	908	181.6
12	Desember/December	145	110	381	0	143	779	155.8
Jumlah/Total		3000	2083	2588	2238	2829	12738	2547.6

Sumber : BPP Kecamatan Pagedangan
 Source : BPP Pagedangan District

BAB 1 KONDISI GEOGRAFIS

Table 1.8 Hari Hujan 5 Tahun Terakhir
Table Rain Days in 5 Years ago .
 2014

No.	Bulan/ <i>Month</i>	Tahun/ <i>Year</i>					Jumlah HH	Rata-rata <i>Average</i> Jmlh HH
		2010	2011	2012	2013	2014		
(1)	(2)	(3)	(4)	(5)	(6)	(7)	(8)	(9)
1.	Januari/ <i>January</i>	21	24	19	19	28	111	22.2
2.	Februari/ <i>February</i>	18	19	14	21	24	96	19.2
3.	Maret/ <i>March</i>	16	23	11	12	18	80	16
4.	April/ <i>April</i>	12	17	21	18	19	87	17.4
5.	Mei/ <i>May</i>	10	7	14	19	19	69	13.8
6.	Juni/ <i>June</i>	10	6	4	7	21	48	9.6
7.	Juli/ <i>July</i>	7	14	2	16	14	53	10.6
8.	Agustus/ <i>August</i>	6	3	1	8	4	22	4.4
9.	September/ <i>September</i>	8	6	8	6	0	28	5.6
10	Oktober/ <i>October</i>	12	13	8	9	9	51	10.2
11	Nopember/ <i>November</i>	13	12	25	18	13	81	16.2
12	Desember/ <i>December</i>	11	9	14	21	9	64	12.8
Jumlah/<i>Total</i>		144	153	141	174	178	790	158

Sumber : BPP Kecamatan Pagedangan
 Source : BPP Pagedangan District

Table 1.9 Jarak Kantor Desa/Kelurahan ke Kantor Kecamatan yang Membawahi
Table Distance Between Village/Special Village to District Office
 2014

No.	Desa/Kelurahan <i>Village/Special Village</i>	Jarak ke Kantor Kecamatan/ <i>Distance to District Office</i>		
		< 5 Km	5 – 10 Km	> 10 Km
(1)	(2)	(3)	(4)	(5)
1	Karang Tengah	-	✓	-
2	Malang Nengah	-	✓	-
3	Jatake	✓	-	-
4	Kadusirung	✓	-	-
5	Situgadung	✓	-	-
6	Pagedangan	✓	-	-
7	Cicalengka	✓	-	-
8	Lengkong Kulon	✓	-	-
9	Cijantra	✓	-	-
10	Medang	✓	-	-
11	Cihuni	-	✓	-

Kecamatan Pagedangan

Sumber : Kantor Kecamatan Pagedangan
Source Pagedangan District Office

<http://tangerangkab.bps.go.id>

BAB 2
PEMERINTAHAN
CHAPTER 2 GOVERNMENT

<http://tangerangkab.bps.go.id>

Table 2.1 Status Pemerintahan dan Klasifikasi Desa .
 Table Government Status and Village Classification .
 2014

No.	Desa/Kelurahan <i>Village/Special Village</i>	Status Pemerintahan <i>Government Status</i>	Klasifikasi/ <i>Classification</i>	
			Perkotaan/ <i>Urban</i>	Pedesaan/ <i>Rural</i>
(1)	(2)	(3)	(4)	(5)
1	Karang Tengah	Pedesaan	-	✓
2	Malang Nengah	Pedesaan	-	✓
3	Jatake	Pedesaan	-	✓
4	Kadusirung	Pedesaan	-	✓
5	Situgadung	Pedesaan	-	✓
6	Pagedangan	Pedesaan	✓	-
7	Cicalengka	Pedesaan	✓	-
8	Lengkong Kulon	Pedesaan	✓	-
9	Cijantra	Pedesaan	✓	-
10	Medang	Kelurahan	✓	-
11	Cihuni	Pedesaan	✓	-

Kec. Pagedangan

Sumber : Kantor Kecamatan Pagedangan
 Source : *Pagedangan District Office*

BAB 2 PEMERINTAHAN

Table 2.2 Keadaan Gedung Kantor Desa menurut Standar Gedung dan Kepemilikan

Number of Village Building by Building Standard and Ownership Status 2014

No.	Desa/Kelurahan <i>Village/Special Village</i>	Standar <i>Standard</i>		Status Kepemilikan <i>Ownership Status</i>		
		Ya <i>Yes</i>	Tidak <i>No</i>	Pemerintah <i>Government</i>	Pinjam, Sewa, Kontrak <i>Rental</i>	Swadaya <i>Society Indept</i>
(1)	(2)	(3)	(4)	(5)	(6)	(7)
1	Karang Tengah	✓	-	-	-	✓
2	Malang Nengah	✓	-	-	-	✓
3	Jatake	✓	-	-	-	✓
4	Kadusirung	✓	-	-	-	✓
5	Situgadung	✓	-	-	-	✓
6	Pagedangan	✓	-	-	-	✓
7	Cicalengka	✓	-	-	-	✓
8	Lengkong Kulon	✓	-	-	-	✓
9	Cijantra	✓	-	-	-	✓
10	Medang	✓	-	✓	-	-
11	Cihuni	✓	-	-	-	✓

Kec. Pagedangan

Sumber : Kantor Kecamatan Pagedangan
Source : Pagedangan District Office

Table 2.3 Jumlah Aparat Desa/Kelurahan yang Bekerja di Kantor Desa
 Table Number of Employee who Work in Village/Special Village Office
 2014

No.	Desa/Kelurahan <i>Village/Special Village</i>	Status/Status		Jumlah <i>Total</i>
		Tetap <i>Permanent</i>	Tidak Tetap <i>Not Permanent</i>	
(1)	(2)	(3)	(4)	(5)
1	Karang Tengah	7	-	7
2	Malang Nengah	6	3	9
3	Jatake	6	3	9
4	Kadusirung	7	4	11
5	Situgadung	11	-	11
6	Pagedangan	7	4	11
7	Cicalengka	7	4	11
8	Lengkong Kulon	7	-	7
9	Cijantra	6	6	12
10	Medang	9	-	9
11	Cihuni	7	-	7
Kec. Pagedangan		80	24	104

Sumber : Kantor Kecamatan Pagedangan
 Source : Pagedangan District Office

BAB 2 PEMERINTAHAN

Table 2.4 Jumlah Pos Polisi, Anggota Linmas, dan Pos Kamling .
Table Number of Civil Defense Members, Police Post, and PosKamling .
 2014

No.	Desa/Kelurahan <i>Village/Special Village</i>	Pos Polisi <i>Police Post</i>	Anggota Linmas <i>Civ.def.members</i>	Pos Kamling*)
(1)	(2)	(3)	(4)	(5)
1	Karang Tengah	-	14	2
2	Malang Nengah	-	16	3
3	Jatake	-	22	4
4	Kadusirung	-	22	10
5	Situgadung	-	26	5
6	Pagedangan	1	26	13
7	Cicalengka	-	14	4
8	Lengkong Kulon	-	20	7
9	Cijantra	-	24	3
10	Medang	1	46	5
11	Cihuni	-	18	4
Kec. Pagedangan		2	248	60

Sumber : Kantor Kecamatan Pagedangan
 Source : *Pagedangan District Office*

Table 2.5 Desa/Kelurahan menurut Fasilitasnya .
 Table Number of Employee who Work in Village/Special Village Office
 2014

No.	Desa/Kelurahan <i>Village/Special Village</i>	Kantor Pem. Desa <i>Village Office</i>		Balai Desa <i>Village Hall</i>	
		Ada/Yes	Tidak/No	Ada/Yes	Tidak/No
(1)	(2)	(3)	(4)	(5)	(6)
1	Karang Tengah	✓	-	✓	-
2	Malang Nengah	✓	-	✓	-
3	Jatake	✓	-	✓	-
4	Kadusirung	✓	-	✓	-
5	Situgadung	✓	-	✓	-
6	Pagedangan	✓	-	✓	-
7	Cicalengka	✓	-	✓	-
8	Lengkong Kulon	✓	-	✓	-
9	Cijantra	✓	-	✓	-
10	Medang	✓	-	✓	-
11	Cihuni	✓	-	✓	-
Kec. Pagedangan					

Sumber : Kantor Kecamatan Pagedangan
 Source : Pagedangan District Office

BAB 2 PEMERINTAHAN

Table 2.6 Jumlah RT/RW dan Nama Satuan Lingkungan Setempat (SLS) menurut Desa/Kelurahan .
Table
Number of RT/RW and Name Unit Local Area by Village/Special Village
 2014

No.	Desa/Kelurahan <i>Village/Special Village</i>	Jumlah/ <i>Total</i>		Nama <i>Name SLS</i>
		Rukun Tetangga (RT)	Rukun Warga (RW)	
(1)	(2)	(3)	(4)	(5)
1	Karang Tengah	13	6	RT/RW
2	Malang Nengah	17	5	RT/RW
3	Jatake	23	3	RT/RW
4	Kadusirung	21	4	RT/RW
5	Situgadung	34	7	RT/RW
6	Pagedangan	65	15	RT/RW
7	Cicalengka	16	4	RT/RW
8	Lengkong Kulon	28	7	RT/RW
9	Cijantra	23	6	RT/RW
10	Medang	89	16	RT/RW
11	Cihuni	13	4	RT/RW
Kec. Pagedangan		342	77	RT/RW

Sumber : Kantor Kecamatan Pagedangan
 Source : *Pagedangan District Office*

Table 2.7 Nama Kepala Desa/Kel. dan Alamat Kantor Desa/Kel.

Table The Name of Head Villages/S.Vill. and Address Villages Office 2014

No.	Desa/Kelurahan <i>Village/Special Village</i>	Nama Kepala Desa <i>Head of Village/S.Vill</i>	Alamat Kantor <i>Address of Vill. Office</i>
(1)	(2)	(3)	(4)
1	Karang Tengah	KOSWARA	Jl. Karang Tengah
2	Malang Nengah	A. SURYADI	Jl. Raya Pr Panjang-Lgk
3	Jatake	ADI SUMAIDI	Jl. Raya Maloko
4	Kadusirung	SYAMSU GUNA MIHARJA	Jl. Raya Maloko
5	Situgadung	H, ACA AHMANUDIN	Jl. Raya Maloko
6	Pagedangan	H, AHMAD ANWAR , S.Ag	Jl. Raya Pagedangan
7	Cicalengka	JAYANI, HS	Jl. Raya Pagedangan
8	Lengkong Kulon	M. PAIZ, SH	Jl. Raya Pagedangan
9	Cijantra	DAMANHURI	Jl. Desa Cijantra
10	Medang	NASITA SUNARYA, S.Pd	Jl. Medang
11	Cihuni	MAD NASIR, SE	Jl. Desa Cihuni
Kec. Pagedangan			

Sumber : Kantor Kecamatan Pagedangan
 Source : *Pagedangan District Office*

BAB 2 PEMERINTAHAN

Table 2.8 Nama Sekretaris Desa/Kel. dan Alamat Kantor Desa/Kelurahan.
Table The Name of Head Villages/S.Vill. and Address Villages Office
 2014

No.	Desa/Kelurahan <i>Village/Special Village</i>	Nama Kepala Desa <i>Head of Village/S.Vill</i>	Alamat Kantor <i>Address of Vill. Office</i>
(1)	(2)	(3)	(4)
1	Karang Tengah	HIDAYAT	Jl. Karang Tengah
2	Malang Nengah	YOYO SUTRAYOGI	Jl. Raya Pr Panjang-Lgk
3	Jatake	MUSLIH	Jl. Raya Maloko
4	Kadusirung	HASANUDIN	Jl. Raya Maloko
5	Situgadung	AGUS TAJUDIN	Jl. Raya Maloko
6	Pagedangan	MOCH, YUSUF	Jl. Raya Pagedangan
7	Cicalengka	ADEN LILI. S	Jl. Raya Pagedangan
8	Lengkong Kulon	MULYADI.ST	Jl. Raya Pagedangan
9	Cijantra	ROMLI	Jl. Desa Cijantra
10	Medang	MARHASAN	Jl. Medang
11	Cihuni	AHMAD KUNAEFI	Jl. Desa Cihuni

Kec. Pagedangan

Sumber : Kantor Kecamatan Pagedangan
 Source : Pagedangan District Office

Table 2.9 Jumlah Aparat Pemerintahan Kecamatan menurut Status dan Jenis Kelamin.
Table *Number of Employee who Work in Pagedangan District by Status and Sex*
 2014

Status Pegawai <i>Employee Status</i>	Laki-laki <i>Man</i>	Perempuan <i>Woman</i>	Jumlah <i>Total</i>
(1)	(2)	(3)	(4)
P N S D	34	5	39
T K K	-	-	-
Magang	5	1	6
Jumlah	39	6	45

Sumber : Kantor Kecamatan Pagedangan
Source : *Pagedangan District Office*
 Keterangan : PNSD = Pegawai Negeri Sipil Daerah
 TKK = Tenaga Kerja Kontrak

BAB 2 PEMERINTAHAN

Table 2.10 Jumlah PNSD Aparat Kecamatan menurut Tingkat Pendidikan
Number of Employee who Work District by Education
Table 2014

Tingkat Pendidikan <i>Level of Education</i>	Laki-laki <i>Man</i>	Perempuan <i>Woman</i>	Jumlah <i>Total</i>
(1)	(2)	(3)	(4)
SD dan Sederajat	1	-	1
SLTP dan Sederajat	3	-	3
SMU dan Sederajat	12	2	14
Akademi	1	1	2
Perguruan Tinggi	16	3	19
Jumlah	33	6	39

Sumber : Kantor Kecamatan Pagedangan

Source : *Pagedangan District Office*

Table 2.11 Jumlah PNSD . menurut Tingkat Golongan

Table Number of PNSD . by Rank 2014

Golongan	Laki-laki	Perempuan	Jumlah
<i>Rank</i>	<i>Man</i>	<i>Woman</i>	<i>Total</i>
(1)	(2)	(3)	(4)
Gol IV	3	-	3
Gol III	11	3	14
Gol II	16	2	18
Gol I	4		4
Jumlah	34	5	39

Sumber : Kantor Kecamatan Pagedangan

Source : Pagedangan District Office

BAB 2 PEMERINTAHAN

Table 2.12 Jumlah PNSD . menurut Kelompok Umur

Table Number of PNSD . by Age Group

2014

Kelompok Umur (Tahun) <i>Age Group (years)</i>	Laki-laki <i>Man</i>	Perempuan <i>Woman</i>	Jumlah <i>Total</i>
(1)	(2)	(3)	(4)
< 20	-	-	-
20 – 24	-	-	-
25 – 29	2	1	3
30 – 34	5	-	2
35 – 39	3	1	4
40 – 44	6	2	8
45 – 49	6	-	8
50 – 54	5	-	9
55 +	7	1	-
Jumlah	34	5	39

Sumber : Kantor Kecamatan Pagedangan

Source : Pagedangan District Office

Table 2.13 Jumlah PNSD . menurut Masa Kerja
 Table Number of PNSD by Working Periode
 2014

Masa Kerja (Tahun) <i>Working Periode (years)</i>	Laki-laki <i>Man</i>	Perempuan <i>Woman</i>	Jumlah <i>Total</i>
(1)	(2)	(3)	(4)
≤ 4	1	-	1
5 – 9	1	1	13
10 – 14	17	2	19
15 – 19	6	-	6
20 – 24	4	2	6
25 – 29	4	-	4
30 – 34	1	-	1
35 – 39	-	-	-
40 +	-	-	-
Jumlah	34	5	39

Sumber : Kantor Kecamatan Pagedangan

Source : Pagedangan District Office

<http://tangerangkab.bps.go.id>

BAB III
PENDUDUK DAN TENAGA
KERJA

Population And Manpower

<http://tangerangkab.bps.go.id>

BAB 3 PENDUDUK DAN TENAGA KERJA

Table 3.1 Jumlah Penduduk dan Rasio Jenis Kelamin .
Table Population and Sex Ratio in Pagedangan District
 2014

No.	Desa/Kelurahan <i>Village/Special Village</i>	Penduduk/ <i>Population</i>		
		Laki-laki <i>Man</i>	Perempuan <i>Woman</i>	Jumlah <i>Total</i>
(1)	(2)	(3)	(4)	(5)
1	Karang Tengah	2,778	2,607	5,385
2	Malang Nengah	3,809	3,518	7,327
3	Jatake	4,674	4,415	9,089
4	Kadusirung	4,369	4,089	8,458
5	Situgadung	5,101	4,816	9,917
6	Pagedangan	6,214	5,909	12,123
7	Cicalengka	2,951	2,816	5,767
8	Lengkong Kulon	3,590	3,362	6,952
9	Cijantra	4,609	4,324	8,933
10	Medang	14,643	14,458	29,101
11	Cihuni	3,608	3,440	7,048
Kec. Pagedangan		56,346	53,754	110,100

Sumber : BPS Kabupaten Tangerang
 Source : BPS-Statistic of Tangerang Regency

BAB 3 PENDUDUK DAN TENAGA KERJA

Table 3.2 Luas Wilayah dan Rata-rata Penduduk per Km²
Table Region Area and Average Population per Km² .
 2014

No.	Desa/Kelurahan <i>Village/Special Village</i>	Luas Wilayah <i>Region Area</i>	Rata-rata Penduduk per Km ² / <i>Average Population</i> <i>per Km²</i>
(1)	(2)	(3)	(4)
1	Karang Tengah	1.680	3,205
2	Malang Nengah	3.169	2,312
3	Jatake	3.970	2,289
4	Kadusirung	4.481	1,888
5	Situgadung	7.633	1,299
6	Pagedangan	4.647	2,609
7	Cicalengka	1.961	2,941
8	Lengkong Kulon	5.346	1,300
9	Cijantra	5.705	1,566
10	Medang	4.705	6,185
11	Cihuni	4.485	1,571
Kec. Pagedangan		47.782	2,304

Sumber : BPS Kabupaten Tangerang

Source

: BPS-Statistic of Tangerang Regency

BAB 3 PENDUDUK DAN TENAGA KERJA

Table 3.3 Perbandingan Jumlah Penduduk dan Luas Wilayah .

Table The Comparison of Population and Area .

2014

No.	Desa/Kelurahan	Penduduk/ <i>Population</i>		Luas Wilayah/ <i>Region Area</i>	
	<i>Village/Special Village</i>	Jumlah	%	Km ²	%
(1)	(2)	(3)	(4)	(5)	(6)
1	Karang Tengah	5,285	4.89	1.680	3.52
2	Malang Nengah	7,195	6.65	3.169	6.63
3	Jatake	8,790	8.26	3.97	8.31
4	Kadusirung	8,208	7.68	4.481	9.38
5	Situgadung	9,691	9.01	7.633	15.97
6	Pagedangan	11,597	11.01	4.647	9.73
7	Cicalengka	5,632	5.24	1.961	4.10
8	Lengkong Kulon	6,847	6.31	5.346	11.19
9	Cijantra	8,819	8.11	5.705	11.94
10	Medang	26,988	26.43	4.705	9.85
11	Cihuni	6,776	6.40	4.485	9.39
Kec. Pagedangan		105,828	100.00	47.782	100,00

Sumber : BPS Kabupaten Tangerang

Source : BPS-Statistic of Tangerang Regency

BAB 3 PENDUDUK DAN TENAGA KERJA

Table 3.4 Penduduk menurut Kelompok Umur .
 Table Population by Age Group in Pagedangan District
 2014

No.	Kelompok Umur <i>Age Group</i>	Jenis Kelamin / <i>Sex</i>		
		Laki-laki/ <i>Man</i>	Perempuan/ <i>Woman</i>	Jumlah/ <i>Total</i>
(1)	(2)	(3)	(4)	(5)
1.	0 – 4	6338	5987	12325
2.	5 – 9	5533	5283	10816
3.	10 – 14	4803	4614	9417
4.	15 – 19	5176	5214	10390
5.	20 – 24	5085	4851	9936
6.	25 – 29	5014	4908	9922
7.	30 – 34	5174	5126	10300
8.	35 – 39	4774	4816	9590
9.	40 – 44	4363	3796	8159
10.	45 – 49	3258	2713	5971
11.	50 – 54	2406	2110	4516
12.	55 – 59	1778	1470	3248
13.	60 – 64	1117	983	2100
14.	65 - 69	643	714	1357
15	70 - 74	455	521	976
16	75+	429	648	1077
Kec. Pagedangan		56346	53754	110100

Sumber : BPS Kabupaten Tangerang
 Source : BPS-Statistic of Tangerang Regency

BAB 3 PENDUDUK DAN TENAGA KERJA

Table 3.5 Penduduk menurut Kelompok Umur berdasarkan Desa/Kel .
 Table *Population by Age Group in Pagedangan District*
 2014

No.	Desa/Kelurahan <i>Village/Spc. Village</i>	Kelompok Umur / <i>Age Group</i>					
		0 – 4	5 – 9	10 – 14	15 – 19	20 – 24	25 – 29
(1)	(2)	(3)	(4)	(5)	(6)	(7)	(8)
1	Karang Tengah	644	582	572	534	481	419
2	Malang Nengah	918	702	650	723	769	725
3	Jatake	1,103	877	763	874	823	870
4	Kadusirung	1,039	856	687	841	769	845
5	Situgadung	1,030	865	935	935	1,024	847
6	Pagedangan	1,379	1,305	1,211	1,087	943	933
7	Cicalengka	680	470	471	665	621	525
8	Lengkong Kulon	646	607	525	631	645	596
9	Cijantra	893	857	838	930	888	857
10	Medang	3,355	3,015	2,239	2,576	2,267	2,618
11	Cihuni	638	680	526	594	706	687
Kec. Pagedangan		6,793	5,657	5,289	5,659	5,430	5,164

Sumber : BPS Kabupaten Tangerang
 Source : BPS-Statistic of Tangerang Regency

BAB 3 PENDUDUK DAN TENAGA KERJA

Table / Table 3.5

Lanjutan Tabel
Continued Table

No.	Desa/Kelurahan <i>Village/Spc. Village</i>	Kelompok Umur / <i>Age Group</i>					
		30 – 34	35 – 39	40 – 44	45 – 49	50 – 54	55 – 59
(1)	(2)	(3)	(4)	(5)	(6)	(7)	(8)
1	Karang Tengah	441	338	354	312	204	172
2	Malang Nengah	585	510	501	381	328	230
3	Jatake	821	712	571	491	376	311
4	Kadusirung	752	558	595	528	332	201
5	Situgadung	744	822	707	549	508	362
6	Pagedangan	1,056	1,248	1,038	575	475	327
7	Cicalengka	416	420	346	371	292	181
8	Lengkong Kulon	626	576	550	415	313	291
9	Cijantra	715	611	545	531	457	278
10	Medang	3,445	3,199	2,447	1,389	882	644
11	Cihuni	699	596	505	429	349	251
Kec. Pagedangan		4,815	4,608	4,112	3,207	2,515	1,784

Sumber : BPS Kabupaten Tangerang
Source : BPS-Statistic of Tangerang Regency

BAB 3 PENDUDUK DAN TENAGA KERJA

Table / Table 3.5

Lanjutan Tabel
Continued Table

No.	Desa/Kelurahan <i>Village/Spv. Village</i>	Kelompok Umur / <i>Age Group</i>				Total <i>(Tabel 3.1.5)</i>
		60 – 64	65 – 69	70 – 74	75 +	
(1)	(2)	(3)	(4)	(5)	(6)	(7)
1	Karang Tengah	134	84	42	72	5,385
2	Malang Nengah	112	75	66	52	7,327
3	Jatake	187	116	107	87	9,089
4	Kadusirung	185	92	98	80	8,458
5	Situgadung	197	149	110	133	9,917
6	Pagedangan	235	131	72	108	12,123
7	Cicalengka	115	64	75	55	5,767
8	Lengkong Kulon	204	136	97	94	6,952
9	Cijantra	209	118	76	130	8,933
10	Medang	402	254	181	188	29,101
11	Cihuni	120	138	52	78	7,048
Kec. Pagedangan		1,165	711	570	587	58,066

Sumber : BPS Kabupaten Tangerang
Source : *BPS-Statistic of Tangerang Regency*

BAB 3 PENDUDUK DAN TENAGA KERJA

Table 3.6 Luas Tanah dan Penggunaannya .

Table Land Area and its Usage .

2014

No.	Desa/Kelurahan <i>Village/Spc. Village</i>	Luas Lahan / <i>Land Area</i> (Ha)			
		Sawah		Bera	Kolam
		Tadah Hujan	Irigasi		
(1)	(2)	(3)	(4)	(5)	(6)
1	Karang Tengah	26.56	0.00	0.00	0,000
2	Malang Nengah	113.80	0.00	0.00	0,000
3	Jatake	62.75	0.00	50.12	0,000
4	Kadusirung	69.4	0.00	24.90	0,000
5	Situgadung	214.40	0.00	0.00	0,000
6	Pagedangan	13.20	0.00	0.00	0,000
7	Cicalengka	13.75	0.00	15.85	0,000
8	Lengkong Kulon	5	0.00	27.40	0,000
9	Cijantra	26.5	0.00	116.93	0,000
10	Medang	0	0.00	0.00	0,000
11	Cihuni	0	0.00	0.00	0,000
Kec. Pagedangan		545.36	0.00	235.20	0,000

Sumber : BPP Kecamatan Pagedangan

Source : BPP Pagedangan District

BAB 3 PENDUDUK DAN TENAGA KERJA

Lanjutan Tabel
Continued Table

No.	Desa/Kelurahan <i>Village/Spc. Village</i>	Luas Lahan / <i>Land Area</i> (Ha)			
		Kebun	D a r a t		Pekarangan
(1)	(2)		(3)	(4)	
1	Karang Tengah	0.00	15.99	0.00	13.98
2	Malang Nengah	0.00	8.75	0.00	21.52
3	Jatake	35.12	87.92	0.00	37.77
4	Kadusirung	16.00	121.00	0.00	44.34
5	Situgadung	25.00	168.00	33.60	92.80
6	Pagedangan	33.60	28.00	25.00	130.20
7	Cicalengka	0.00	28.75	0.00	15.40
8	Lengkong Kulon	0.00	27.00	0.00	10.80
9	Cijantra	0.00	83.51	0.00	19.30
10	Medang	0.00	18.00	0.00	19.80
11	Cihuni	0.00	10.80	0.00	22.10
Kec. Pagedangan		109.72	597.72	58.6	428.01

Sumber : BPP Kecamatan Pagedangan
Source : BPP Pagedangan District

<http://tangerangkab.bps.go.id>

BAB IV
SOSIAL

Social

<http://tangerangkab.bps.go.id>

Table 4.1.1 Banyaknya Murid, dan Guru TK .

Table Number of Pupils, and Teachers of Kindergarten School in Pagedangan District

Tahun ajaran 2012/2013

No.	Taman Kanak-kanak Kindergarten School	Sekolah/Schools		Murid/Pupils		Guru/Teachers	
		Negeri Public	Swasta Private	Negeri Public	Swasta Private	Negeri Public	Swasta Private
(1)	(2)	(3)	(4)	(5)	(6)	(7)	(8)
1	TK A-BA-TA	-	✓	-	26	-	2
2	TK GENERASI INDONESIA	-	✓	-	63	-	5
3	TK ISLAM AL HIDAYAH	-	✓	-	11	-	2
4	TK ISLAM BINA INSAN MADANI	-	✓	-	34	-	3
5	TK ISLAM FIRDAUS	-	✓	-	50	-	5
6	TK IT LAA TAHZAN	-	✓	-	30	-	1
7	TK LITTLE CANDLE	-	✓	-	21	-	5
8	TK MANDIRI ISLAMI	-	✓	-	46	-	6
9	TK MIFTAHUL HUDA	-	✓	-	31	-	5
10	TK MUTIARA	-	✓	-	122	-	6
11	TK MUTIARA INSANI	-	✓	-	82	-	10
12	TK PUSPIPTEK ASRI	-	✓	-	25	-	2
13	TK PUTRI KEMBAR CATALINA	-	✓	-	39	-	3
14	TK SD SATU ATAP SITUGADUNG II	-	✓	-	37	-	2
15	TK TIGA PENUAI	-	✓	-	52	-	4
		-	✓	-	669	-	61

Sumber : Dinas Pendidikan Kabupaten Tangerang
 Source : Education Service of Tangerang District

BAB 4 SOSIAL

Table 4.1.2 Banyaknya Sekolah dan Murid SD Negeri .

*Table Number of Schools and Pupils, of Elementary Schools
Tahun ajaran 2014*

No.	Desa/Kelurahan <i>Village/Spc. Village</i>	Sekolah Negeri <i>Public School</i>	Murid/ <i>Pupils</i>		
			Laki-Laki	Perempuan	Jumlah
(1)	(2)	(3)	(4)	(5)	(6)
1	Karang Tengah	1	240	221	461
2	Malang Nengah	2	276	226	502
3	Jatake	2	205	233	438
4	Kadusirung	2	292	265	557
5	Situgadung	5	505	451	956
6	Pagedangan	1	332	332	664
7	Cicalengka	3	280	296	576
8	Lengkong Kulon	4	192	143	335
9	Cijantra	3	243	192	435
10	Medang	3	709	645	1354
11	Cihuni	1	175	143	318
Kec. Pagedangan		28	3449	3147	6596

Sumber : Dinas Pendidikan Kabupaten Tangerang
Source : Education Service of Pagedangan District

Table 4.1.3 Banyaknya Sekolah dan Guru SD Negeri .

*Table Number of Schools and Techers of of Elementary public
Tahun ajaran 2012/2013*

No.	Desa/Kelurahan <i>Village/Spc. Village</i>	Sekolah Negeri <i>Public School</i>	Guru/Teacher		
			Laki-Laki	Perempuan	Jumlah
(1)	(2)	(3)	(4)	(5)	(6)
1	Karang Tengah	1	7	7	14
2	Malang Nengah	2	11	11	22
3	Jatake	2	9	8	17
4	Kadusirung	2	9	12	21
5	Situgadung	5	19	25	44
6	Pagedangan	2	11	11	22
7	Cicalengka	3	13	13	26
8	Lengkong Kulon	4	18	15	33
9	Cijantra	3	12	7	19
10	Medang	3	22	20	42
11	Cihuni	1	4	9	13
Kec. Pagedangan		29	135	138	273

Sumber : Dinas Pendidikan Kabupaten Tangerang
Source : Education Service of Pagedangan District

BAB 4 SOSIAL

Table 4.1.4 Banyaknya Sekolah, Murid, dan Guru SMP

Table Number of Schools, Pupils, and Teachers of Vocational School .
Tahun ajaran 2012/2013

No.	Desa/Kelurahan <i>Village/Spc.Village</i>	<u>Sekolah/Schools</u>		<u>Murid/Pupils</u>		<u>Guru/Teachers</u>	
		Negeri <i>Public</i>	Swasta <i>Private</i>	Negeri <i>Public</i>	Swasta <i>Private</i>	Negeri <i>Public</i>	Swasta <i>Private</i>
(1)	(2)	(3)	(4)	(5)	(6)	(7)	(8)
1	Karang Tengah	-	-	-	-	-	-
2	Malang Nengah	-	1	-	62	-	12
3	Jatake	-	-	-	-	-	-
4	Kadusirung	-	1	-	146	-	18
5	Situgadung	-	-	-	-	-	-
6	Pagedangan	-	1	-	101	-	16
7	Cicalengka	-	-	-	-	-	-
8	Lengkong Kulon	1	1	661	58	33	Na
9	Cijantra	-	-	-	-	-	-
10	Medang	1	1	745	146	33	12
11	Cihuni	-	-	-	-	-	-
Kec Pagedangan		2	5	1.438	563	66	58

Sumber : Dinas Pendidikan Kabupaten Tangerang
Source : *Education Service of Pagedangan District*

Table 4.1.5 Banyaknya Sekolah, Murid, dan Guru SMU .

Table *Number of Schools, Pupils, and Teachers of Senior High Schools*

Tahun ajaran 2012/2013

No	Desa/Kelurahan <i>Village/Spv. Village</i>	Sekolah/Schools		Murid/Pupils		Guru/Teachers	
		Negeri	Swasta	Negeri	Swasta	Negeri	Swasta
		<i>Public</i>	<i>Private</i>	<i>Public</i>	<i>Private</i>	<i>Public</i>	<i>Private</i>
(1)	(2)	(3)	(4)	(5)	(6)	(7)	(8)
1	Karang Tengah	-	-	-	-	-	-
2	Malang Nengah	-	-	-	-	-	-
3	Jatake	-	-	-	-	-	-
4	Kadusirung	-	-	-	-	-	-
5	Situgadung	-	-	-	-	-	-
6	Pagedangan	1	-	371	-	25	-
7	Cicalengka	-	1	-	181	-	17
8	Lengkong Kulon	-	-	-	-	-	-
9	Cijantra	-	-	-	-	-	-
10	Medang	-	-	-	-	-	-
11	Cihuni	-	-	-	-	-	-
Kec. Pagedangan		1	1	371	181	25	17

Sumber : Dinas Pendidikan Kabupaten Tangerang

Source : *Education Service of Tangerang District*

BAB 4 SOSIAL

Table 4.1.6 Banyaknya Sekolah, Murid, dan Guru SMK . *Number of Schools, Pupils, and Teachers of Vocational School .*

Tahun ajaran 2012/2013

No	Desa/Kelurahan <i>Village/Spc.Village</i>	Sekolah/Schools		Murid/Pupils		Guru/Teachers	
		Negeri	Swasta	Negeri	Swasta	Negeri	Swasta
		<i>Public</i>	<i>Private</i>	<i>Public</i>	<i>Private</i>	<i>Public</i>	<i>Private</i>
(1)	(2)	(3)	(4)	(5)	(6)	(7)	(8)
1	Karang Tengah	-	-	-	-	-	-
2	Malang Nengah	-	-	-	-	-	-
3	Jatake	-	-	-	-	-	-
4	Kadusirung	-	-	-	-	-	-
5	Situgadung	-	-	-	-	-	-
6	Pagedangan	1	-	489	-	32	-
7	Cicalengka	-	-	-	-	-	-
8	Lengkong Kulon	-	-	-	-	-	-
9	Cijantra	-	-	-	-	-	-
10	Medang	-	-	-	-	-	-
11	Cihuni	-	-	-	-	-	-
Kec Pagedangan		1	-	489	188	32	-

Sumber : Dinas Pendidikan Kabupaten Tangerang
 Source : *Education Service of Tangerang District*

Table 4.1.4 Banyaknya Sekolah, Murid, dan Guru MI di Kecamatan Pagedangan
Table Number of Schools, Pupils, and Teachers of Elementary School .
 Tahun ajaran 2012/2013

No.	Desa/Kelurahan <i>Village/Spc.Village</i>	Sekolah/Schools		Murid/Pupils		Guru/Teachers	
		Negeri <i>Public</i>	Swasta <i>Private</i>	Negeri <i>Public</i>	Swasta <i>Private</i>	Negeri <i>Public</i>	Swasta <i>Private</i>
(1)	(2)	(3)	(4)	(5)	(6)	(7)	(8)
1	Karang Tengah	-	1	-	141	-	8
2	Malang Nengah	-	2	-	296	-	23
3	Jatake	-	3	-	621	-	25
4	Kadusirung	-	1	-	160	-	8
5	Situgadung	-	1	-	208	-	11
6	Pagedangan	1	1	704	85	33	8
7	Cicalengka	-	1	-	150	-	12
8	Lengkong Kulon	1	4	191	450	15	30
9	Cijantra	-	2	-	355	-	16
10	Medang	-	1	-	400	-	11
11	Cihuni	-	1	-	339	-	29
Kec Pagedangan		2	18	895	3205	48	181

Sumber : Dinas Pendidikan Kabupaten Tangerang
 Source : *Education Service of Tangerang District*

BAB 4 SOSIAL

Table 4.1.4 Banyaknya Sekolah, Murid, dan Guru MTS

*Table Number of Schools, Pupils, and Teachers of Vocational School .
Tahun ajaran 2012/2013*

No.	Desa/Kelurahan <i>Village/Spc.Village</i>	Sekolah/ <i>Schools</i>		Murid/ <i>Pupils</i>		Guru/ <i>Teachers</i>	
		Negeri <i>Public</i>	Swasta <i>Private</i>	Negeri <i>Public</i>	Swasta <i>Private</i>	Negeri <i>Public</i>	Swasta <i>Private</i>
(1)	(2)	(3)	(4)	(5)	(6)	(7)	(8)
1	Karang Tengah	-	-	-	-	-	-
2	Malang Nengah	-	1	-	335	-	25
3	Jatake	1	1	690	119	35	16
4	Kadusirung	-	-	-	-	-	-
5	Situgadung	-	-	-	-	-	-
6	Pagedangan	-	-	-	-	-	-
7	Cicalengka	-	1	-	168	-	19
8	Lengkong Kulon	-	1	-	264	-	21
9	Cijantra	1	-	613	-	36	-
10	Medang	-	-	-	-	-	-
11	Cihuni	-	1	-	110	-	11
Kec Pagedangan		2	5	1303	996	71	92

Sumber : Dinas Pendidikan Kabupaten Tangerang
Source : *Education Service of Tangerang District*

Table 4.1.4 Banyaknya Sekolah, Murid, dan Guru MA

Table Number of Schools, Pupils, and Teachers of Senior High School .

Tahun ajaran 2012/2013

No.	Desa/Kelurahan <i>Village/Spc.Village</i>	Sekolah/Schools		Murid/Pupils		Guru/Teachers	
		Negeri <i>Public</i>	Swasta <i>Private</i>	Negeri <i>Public</i>	Swasta <i>Private</i>	Negeri <i>Public</i>	Swasta <i>Private</i>
(1)	(2)	(3)	(4)	(5)	(6)	(7)	(8)
1	Karang Tengah	-	-	-	-	-	-
2	Malang Nengah	-	-	-	-	-	-
3	Jatake	-	-	-	-	-	-
4	Kadusirung	-	-	-	-	-	-
5	Situgadung	-	-	-	-	-	-
6	Pagedangan	-	1	-	196	-	18
7	Cicalengka	-	-	-	-	-	-
8	Lengkong Kulon	-	1	-	294	-	16
9	Cijantra	-	-	-	-	-	-
10	Medang	-	-	-	-	-	-
11	Cihuni	-	1	-	141	-	17
Kec Pagedangan		-	3	-	631	-	51

Sumber : Dinas Pendidikan Kabupaten Tangerang

Source : Education Service of Tangerang District

BAB 4 SOSIAL

Table 4.1.6 Banyaknya Universitas/Sekolah Tinggi, Mahasiswa, dan Dosen .

Table Number of University, Students, and Lecture

2014

No.	Desa/Kelurahan <i>Village/ Spc. Village</i>	Universitas <i>University</i>		Mahasiswa <i>Student</i>		Dosen <i>Lecture</i>	
		Negeri <i>Public</i>	Swasta <i>Private</i>	Negeri <i>Public</i>	Swasta <i>Private</i>	Negeri <i>Public</i>	Swasta <i>Private</i>
(1)	(2)	(3)	(4)	(5)	(6)	(7)	(8)
1	Karang Tengah						
2	Malang Nengah	-	-	-	-	-	-
3	Jatake						
4	Kadusirung	-	-	-	-	-	-
5	Situgadung						
6	Pagedangan	1	2	NA	NA	NA	NA
7	Cicalengka						
8	Lengkong Kulon	-	-	-	-	-	-
9	Cijantra						
10	Medang	-	-	-	-	-	-
11	Cihuni						
Kec. Pagedangan		1	2	NA	NA	NA	NA

Sumber : Dinas Pendidikan Kecamatan Pagedangan

Source : *Education Service of Pagedangan District*

Table 4.1.7 Jumlah Lembaga Pendidikan Keterampilan menurut Desa .

Table *Number of Organization Education Skill in*
2014

No	Desa/Kelurahan <i>Village/Sp.Village</i>	Bahasa <i>Language</i>	Tata Buku <i>Accounting</i>	Co mp ute r	Menja hit <i>Sewing</i>	Kecanti kan <i>Beauty</i>	Montir <i>Mechanic</i>	Elektro nik <i>Electro</i>
(1)	(2)	(3)	(4)	(5)	(6)	(7)	(8)	(9)
1	Karang Tengah	-	-	-	-	-	-	-
2	Malang Nengah	-	-	-	-	-	-	-
3	Jatake	-	-	-	-	-	-	-
4	Kadusirung	-	-	-	-	-	-	-
5	Situgadung	-	-	-	1	-	-	-
6	Pagedangan	2	-	1	-	-	-	-
7	Cicalengka	-	-	-	-	-	-	-
8	Lengkong Kulon	-	-	-	-	-	-	-
9	Cijantra	-	-	-	-	-	-	-
10	Medang	3	-	-	-	-	-	-
11	Cihuni	1	-	-	-	-	-	-
Kec. Pagedangan		6	-	1	1	-	-	-

Sumber : Penilik Pendidikan Luar Sekolah Kecamatan Pagedangan
Source : *Palmist Outside School Education of Pagedangan District*

BAB 4 SOSIAL

Table 4.2.1 Banyaknya Fasilitas Kesehatan .

*Table Number of Health Facility
2014*

No.	Desa/Kelurahan <i>Village/Sp.Village</i>	Rumah Sakit <i>Hospital</i>	Rumah Bersalin <i>Maternal Hospital</i>	Puskesmas <i>Public Health Centre</i>	Pustu <i>Secondary PHC</i>	Poliklinik <i>Polyclinic</i>
(1)	(2)	(3)	(4)	(5)	(6)	(7)
1	Karang Tengah	-	-	-	-	-
2	Malang Nengah	-	-	-	-	1
3	Jatake	-	-	-	1	-
4	Kadusirung	-	-	-	1	1
5	Situgadung	-	1	-	-	-
6	Pagedangan	-	-	1	-	1
7	Cicalengka	-	-	-	-	1
8	Lengkong Kulon	-	1	-	-	1
9	Cijantra	-	-	-	-	1
10	Medang	1	2	-	-	1
11	Cihuni	-	-	-	-	-
Kec. Pagedangan		1	4	1	2	7

Sumber : Puskesmas Kecamatan Pagedangan

Source : *Public Health Centre of Pagedangan District*

Table 4.2.2 Banyaknya Fasilitas Kesehatan Lainnya .

*Table Number of The Other Health Facility
2014*

No	Desa/Kelurahan <i>Village/Sp.Village</i>	Praktek Dokter <i>Doctor</i>	Praktek Bidan <i>Midwife</i>	Posyandu <i>Integrated Serving Post</i>	Apotek <i>Dispensary</i>	Toko Obat <i>Drug Store</i>
(1)	(2)	(3)	(4)	(5)	(6)	(7)
1	Karang Tengah	-	1	6	-	-
2	Malang Nengah	1	2	6	-	1
3	Jatake	-	2	7	-	-
4	Kadusirung	-	2	6	-	-
5	Situgadung	1	2	7	-	-
6	Pagedangan	3	3	10	-	-
7	Cicalengka	-	1	6	-	-
8	Lengkong Kulon	2	1	6	-	-
9	Cijantra	-	1	7	-	1
10	Medang	4	4	18	1	1
11	Cihuni	-	2	6	-	1
Kec. Pagedangan		11	21	85	1	1

Sumber : Puskesmas Kecamatan Pagedangan

Source : *Public Health Centre of Pagedangan District*

BAB 4 SOSIAL

Table 4.2.3 Banyaknya Tenaga Kesehatan yang Tinggal .

Table Number of Paramedic who Stay .
2014

No.	Desa/Kelurahan <i>Village/Sp.Village</i>	Dokter <i>Doctor</i>	Bidan <i>Midwife</i>	Mantri/ Perawat <i>Nurse</i>	Dukun Bayi <i>Traditional Healer</i>
(1)	(2)	(3)	(4)	(5)	(6)
1	Karang Tengah	-	1	1	3
2	Malang Nengah	1	2	2	1
3	Jatake	-	2	1	3
4	Kadusirung	-	3	1	12
5	Situgadung	1	2	-	5
6	Pagedangan	2	3	1	3
7	Cicalengka	-	2	-	4
8	Lengkong Kulon	-	8	4	6
9	Cijantra	-	1	-	6
10	Medang	4	6	6	2
11	Cihuni	-	2	-	1
Kec. Pagedangan		8	32	16	46

Sumber : Puskesmas Kecamatan Pagedangan

Source : *Public Health Centre of Pagedangan District*

Table 4.2.4 Banyaknya Bayi yang Diimunisasi menurut Jenis Imunisasi .

Table Number of Immunized Babies by Kind in Pagedangan District 2014

No.	Desa/Kelurahan <i>Village/Sp.Village</i>	Jml Bayi <i>Number Babies</i>	Jumlah Bayi Yang diimunisasi		
			Campak <i>Measles</i>	BCG <i>BCG</i>	Polio3 <i>/Polio 4</i>
(1)	(2)	(3)	(4)	(5)	(6)
1	Karang Tengah	109	104	91	101
2	Malang Nengah	149	136	102	119
3	Jatake	182	171	131	126
4	Kadusirung	170	156	122	113
5	Situgadung	200	184	111	154
6	Pagedangan	240	220	191	185
7	Cicalengka	117	106	94	99
8	Lengkong Kulon	142	134	119	110
9	Cijantra	182	172	164	153
10	Medang	558	432	341	401
11	Cihuni	140	128	100	103
Kec. Pagedangan		2,189	1,943	1,566	1,664

Sumber : Puskesmas Kecamatan Pagedangan

Source : *Public Health Centre of Pagedangan District*

BAB 4 SOSIAL

Tabel/Table 4.2.4

Lanjutan Tabel
Continued Table

No.	Desa/Kelurahan <i>Village/Sp. Village</i>	Jml Bayi <i>Number Babies</i>	Imunisasi	
			DPT1+HB1	DPT3+HB3
(1)	(2)	(8)	(9)	(10)
1	Karang Tengah	109	54	54
2	Malang Nengah	149	71	58
3	Jatake	182	78	82
4	Kadusirung	170	75	66
5	Situgadung	200	89	82
6	Pagedangan	240	110	113
7	Cicalengka	117	60	51
8	Lengkong Kulon	142	63	70
9	Cijantra	182	87	85
10	Medang	558	222	226
11	Cihuni	140	66	62
Kec. Pagedangan		2,189	1,977	949

Sumber : Puskesmas Kecamatan Pagedangan

Source : *Public Health Centre of Pagedangan District*

Jumlah Balita ditimbang menurut Desa/Kelurahan .

Table 4.2.6 *Number Baby Nutrition by Village*
 Table 2014

No.	Desa/Kelurahan <i>Village/Sp.Village</i>	Balita		
		Jumlah	Ditimbang	BGM
(1)	(2)	(3)	(4)	(5)
1	Karang Tengah	744	426	4
2	Malang Nengah	2,662	1,750	4
3	Jatake	649	420	2
4	Kadusirung	1,052	720	3
5	Situgadung	1,256	860	2
6	Pagedangan	619	605	2
7	Cicalengka	619	476	7
8	Lengkong Kulon	1,121	640	2
9	Cijantra	928	660	2
10	Medang	989	660	2
11	Cihuni	810	460	2
Kec Pagedangan		11,449	7,677	32

Sumber : Puskesmas Kecamatan Pagedangan

Source : *Public Health Centre of Pagedangan District*

BAB 4 SOSIAL

Table 4.2.7 Persentase Keadaan Gizi Balita menurut Status dan Desa/Kelurahan .
Table Number Baby Nutrition by Status and Village in Pagedangan District 2014

No.	Desa/Kelurahan <i>Village/Sp.Village</i>	Balita		
		Jumlah sasaran	% Ditimbang	% BGM
(1)	(2)	(3)	(4)	(5)
1	Karang Tengah	744	57.3	0.9
2	Malang Nengah	2,662	65.7	0.2
3	Jatake	649	64.7	0.5
4	Kadusirung	1,052	68.4	0.4
5	Situgadung	1,256	68.5	0.2
6	Pagedangan	619	97.7	0.3
7	Cicalengka	619	76.9	1.5
8	Lengkong Kulon	1,121	57.1	0.3
9	Cijantra	928	71.1	0.3
10	Medang	989	66.7	0.3
11	Cihuni	810	56.8	0.4
Kec Pagedangan		11,449	67.1	0.4

Sumber : Puskesmas Kecamatan Pagedangan

Source : *Public Health Centre of Pagedangan District*

Table 4.2.8 Jumlah Kunjungan Ibu Hamil dan persentase K1 , K4 di Puskesmas

Table Number of Visiting Pregnant Women and persentase K1,K4 in Public Health Center
2014

No.	Desa/Kelurahan <i>Village/Sp.Village</i>	Sasaran <i>Target</i>	Ibu Hamil			
			K1	%	K4	%
(1)	(2)	(3)	(4)	(5)	(6)	(7)
1	Karang Tengah	120	123	102.5	115	95.8
2	Malang Nengah	164	137	83.5	92	56.1
3	Jatake	200	211	105.5	146	73.0
4	Kadusirung	187	153	81.8	131	70.1
5	Situgadung	221	191	86.4	156	70.6
6	Pagedangan	264	256	97.0	207	78.4
7	Cicalengka	128	127	99.2	106	82.8
8	Lengkong Kulon	156	155	99.4	137	87.8
9	Cijantra	201	203	101.0	139	69.2
10	Medang	615	303	49.3	253	41.1
11	Cihuni	154	121	78.6	102	66.2
Kec Pagedangan		2,410	1,980	82.2	1,584	65.7

Sumber : Puskesmas Kecamatan Pagedangan

Source : *Public Health Centre of Pagedangan District*

BAB 4 SOSIAL

Table 4.2.8 Jumlah Ibu bersalin, di tolong Nakes di Puskesmas Pagedangan
Table Number of Giving Birth in Public Health Center Pagedangan 2014

No.	Desa/Kelurahan <i>Village/Sp. Village</i>	Ibu Bersalin		
		Jumlah	Ditolong Nakes	%
(1)	(2)			
1	Karang Tengah	115	118	102.6
2	Malang Nengah	156	115	73.7
3	Jatake	191	177	92.7
4	Kadusirung	178	142	79.8
5	Situgadung	211	143	67.8
6	Pagedangan	252	235	93.3
7	Cicalengka	122	109	89.3
8	Lengkong Kulon	149	136	91.3
9	Cijantra	192	162	84.4
10	Medang	586	269	45.9
11	Cihuni	147	110	74.8
Kec Pagedangan		2,299	1,716	74.6

Sumber : Puskesmas Kecamatan Pagedangan

Source : *Public Health Centre of Pagedangan District*

Table 4.2.9 Jumlah Tenaga Medis and Non Medis di Puskesmas Pagedangan *Number of Medical Personnel, and Non Medical Personnel in Public Health Center Pagedangan*
2014

No.	Uraian / <i>Explanation</i>	Th. 2012
(1)	(2)	(3)
1.	Tenaga Medis / <i>Medical Personnel</i>	
	- Dokter Spesialis/ <i>Doctor Specialist</i>	-
	- Dokter Umum/ <i>General Physician</i>	2
	- Dokter Gigi/ <i>Dentist</i>	2
	- Perawat/ <i>Nurse</i>	4
	- Bidan/ <i>Midwife</i>	16
	- Tenaga Lain/ <i>Others</i>	4
2.	Tenaga Non Medis / <i>Non Medical Personal</i>	4
Kec. Pagedangan		32

Sumber : Puskesmas Kecamatan Pagedangan

Source : *Public Health Centre of Pagedangan District*

BAB 4 SOSIAL

Table 4.2.10 Cakupan Jaminan kesehatan menurut jenis jaminan dan jenis kelamin di Puskemas Pagedangan
Table
2014

NO	JENIS JAMINAN KESEHATAN	PESERTA JAMINAN PEMELIHARAAN KESEHATAN					
		JUMLAH			%		
		L	P	L+P	L	P	L+P
1	2	3	4	5	6	7	8
1	JAMKESMAS	-	-	0	0.00	0.00	0.00
2	ASKES PNS / BPJS NON PBI	11,618	11,610	23,228	21.44	22.48	21.95
3	JPK JAMSOSTEK	-	-	0	0.00	0.00	0.00
4	TNI/POLRI/PNS/ KEMHAN/PNS POLRI	-	-	0	0.00	0.00	0.00
5	ASURANSI PERUSAHAAN	-	-	0	0.00	0.00	0.00
6	ASURANSI SWASTA	-	-	0	0.00	0.00	0.00
7	JAMKESDA / KARTU SEHAT	2,154	2,150	4,304	3.98	4.16	4.07
JUMLAH		13,772	13,760	27,532	25.42	26.64	26.02

Sumber : Puskesmas Kecamatan Pagedangan
Source : Public Health Centre of Pagedangan District

Table 4.2.11 Banyaknya Desa/Kelurahan menurut Saluran Pembuangan Limbah Rumahtangga

Table Nmber of Village/Sp.Village by Sewage System of Household Waste 2014

No.	Desa/Kelurahan <i>Village/Sp.Village</i>	Lancar <i>Smoothly</i>	Tergenang <i>Stagnant</i>	Tidak Ada <i>None</i>
(1)	(2)	(3)	(4)	(5)
1	Karang Tengah	1	-	-
2	Malang Nengah	1	-	-
3	Jatake	1	-	-
4	Kadusirung	1	-	-
5	Situgadung	1	-	-
6	Pagedangan	1	-	-
7	Cicalengka	1	-	-
8	Lengkong Kulon	1	-	-
9	Cijantra	1	-	-
10	Medang	1	-	-
11	Cihuni	1	-	-
Kecamatan Pagedangan		11		

Sumber : Kantor Desa/Kelurahan se-Kecamatan Pagedangan

Source : *Village/Sp.Village Office* .

BAB 4 SOSIAL

Table 4.2.13 Jumlah Desa menurut Kondisi Air Tanah
Number of Village by Inland Water Condition
Table 2014

No.	Desa/Kelurahan <i>Village/Sp.Village</i>	Air Tanah Payau <i>Salty Inland Water</i>			Tercemar Air Laut <i>Poluted Sea Water</i>	
		Seluruhnya <i>Completely</i>	Sebagian <i>Partly</i>	Tidak Ada <i>None</i>	Ya <i>Yes</i>	Tidak <i>No</i>
(1)	(2)	(3)	(4)	(5)	(6)	(7)
1	Karang Tengah	-	-	✓	-	✓
2	Malang Nengah	-	-	✓	-	✓
3	Jatake	-	-	✓	-	✓
4	Kadusirung	-	-	✓	-	✓
5	Situgadung	-	-	✓	-	✓
6	Pagedangan	-	-	✓	-	✓
7	Cicalengka	-	-	✓	-	✓
8	Lengkong Kulon	-	-	✓	-	✓
9	Cijantra	-	-	✓	-	✓
10	Medang	-	-	✓	-	✓
11	Cihuni	-	-	✓	-	✓
Kecamatan Pagedangan		-	-	-	-	-

Sumber : Kantor Desa/Kelurahan se-Kecamatan Pagedangan

Source : *Village/Sp.Village Office* .

Table 4.2.15 Jumlah Ibu Hamil yang mendapatkan Tablet Fe 1 , Fe3 2014
Table

No.	Desa/Kelurahan <i>Village/Sp.Village</i>	Jumlah		
		Ibu Hamil	Fe 1	Fe 3
(1)	(2)	(3)	(4)	(5)
1	Karang Tengah	120	123	115
2	Malang Nengah	164	137	92
3	Jatake	200	211	146
4	Kadusirung	187	153	131
5	Situgadung	221	191	156
6	Pagedangan	264	256	207
7	Cicalengka	128	127	106
8	Lengkong Kulon	156	155	137
9	Cijantra	201	203	139
10	Medang	615	303	253
11	Cihuni	154	121	102
Kecamatan Pagedangan		2410	1,980	1,584

Sumber : Kantor Desa/Kelurahan se-Kecamatan Pagedangan
Source : *Village/Sp.Village Office in Pagedangan District*

BAB 4 SOSIAL

Table 4.2.16 Bahan Bakar yang Digunakan Sebagian Besar Keluarga menurut Desa .

Table Fuel Use by Majority of Household in Pagedangan District

2014

No.	Desa/Kelurahan <i>Village/Sp.Village</i>	Bahan Bakar yang Digunakan / <i>Fuel Use</i>			
		Gas Kota/LPG <i>Gas/LPG</i>	Minyak Tanah <i>Kerosene</i>	Kayu Bakar <i>Firewood</i>	Lainnya <i>Others</i>
(1)	(2)	(3)	(4)	(5)	(6)
1	Karang Tengah	✓	-	-	-
2	Malang Nengah	✓	-	-	-
3	Jatake	✓	-	-	-
4	Kadusirung	✓	-	-	-
5	Situgadung	✓	-	-	-
6	Pagedangan	✓	-	-	-
7	Cicalengka	✓	-	-	-
8	Lengkong Kulon	✓	-	-	-
9	Cijantra	✓	-	-	-
10	Medang	✓	-	-	-
11	Cihuni	✓	-	-	-

Kecamatan Pagedangan

Sumber : Kantor Desa/Kelurahan se-Kecamatan Pagedangan

Source : *Village/Sp.Village Office* .

Table 4.3.1 Jumlah Petugas Keluarga Berencana .

*Table Number of Family Planning Personels in Pagedangan
2014*

No.	Desa/Kelurahan <i>Village/Sp.Village</i>	Dokter <i>Doctor</i>	Bidan <i>Midwife</i>	Perawat <i>Nurse</i>	Jumlah <i>Total</i>
(1)	(2)	(3)	(4)	(5)	(6)
1	Karang Tengah	-	1	-	1
2	Malang Nengah	-	1	-	1
3	Jatake	-	1	-	1
4	Kadusirung	-	1	-	1
5	Situgadung	-	1	-	1
6	Pagedangan	3	1	-	4
7	Cicalengka	-	1	-	1
8	Lengkong Kulon	-	1	1	2
9	Cijantra	-	1	-	1
10	Medang	2	1	1	4
11	Cihuni	-	1	-	1
Kecamatan Pagedangan		5	11	2	18

Sumber : Kantor Kecamatan Pagedangan

Source : *Pagedangan District Office*

BAB 4 SOSIAL

Table 4.3.2 Banyaknya Sarana Pelayanan Kesehatan KB .

*Table Number of Family Planning Personels
2014*

No.	Desa/Kelurahan <i>Village/Sp.Village</i>	Dokter <i>Doctor</i>	Bidan <i>Midwife</i>	Perawat <i>Nurse</i>	Jumlah <i>Total</i>
(1)	(2)	(3)	(4)	(5)	(6)
1	Karang Tengah	-	1	-	1
2	Malang Nengah	-	1	-	1
3	Jatake	-	1	-	1
4	Kadusirung	-	1	-	1
5	Situgadung	-	1	-	1
6	Pagedangan	3	3	-	6
7	Cicalengka	1	2	-	3
8	Lengkong Kulon	-	1	1	2
9	Cijantra	-	1	-	1
10	Medang	2	1	1	4
11	Cihuni	-	1	-	1
Kecamatan Pagedangan		6	14	2	22

Sumber : Kantor Kecamatan Pagedangan

Source : *Pagedangan District Office*

Table 4.3.4 Banyaknya Peserta KB Baru menurut Alat KB MKJP yang Digunakan .
 Table Number of Acceptors by Contraception Used in Pagedangan District
 2014

No.	Desa/Kelurahan <i>Village/Sp.Village</i>	Alat KB / <i>Contraception</i>				Jumlah MKJP
		IUD	MOP	MOW	<i>Implant</i>	
(1)	(2)	(3)	(4)	(5)	(6)	(7)
1	Karang Tengah	14	0	0	20	34
2	Malang Nengah	10	0	0	11	21
3	Jatake	18	0	0	21	39
4	Kadusirung	18	0	0	11	29
5	Situgadung	14	0	0	21	35
6	Pagedangan	14	0	0	21	35
7	Cicalengka	14	0	0	15	29
8	Lengkong Kulon	14	0	0	16	30
9	Cijantra	8	0	0	11	19
10	Medang	14	0	0	11	25
11	Cihuni	8	0	0	20	28
Kecamatan Pagedangan		146	0	0	178	324

**Sumber : Puskesmas Pagedangan

BAB 4 SOSIAL

Table 4.3.5 Banyaknya Peserta KB baru menurut Alat KB Non MKJP yang Digunakan . *Number of Acceptors by Contraception Used is non Long Term Method in Pagedangan 2014*

No.	Desa/Kelurahan <i>Village/Sp.Village</i>	Alat KB / <i>Contraception</i>			Jumlah Non MKJP
		Suntik <i>Injection</i>	Pil <i>Pil</i>	Kondom <i>Condom</i>	<i>Total Non Long Term</i>
(1)	(2)	(3)	(4)	(5)	(6)
1	Karang Tengah	269	168	5	442
2	Malang Nengah	225	160	6	391
3	Jatake	281	144	8	433
4	Kadusirung	279	166	6	451
5	Situgadung	245	164	5	414
6	Pagedangan	316	174	6	496
7	Cicalengka	244	150	5	399
8	Lengkong Kulon	313	162	7	482
9	Cijantra	106	72	5	183
10	Medang	445	218	6	669
11	Cihuni	253	164	8	425
Kecamatan Pagedangan		2,976	1,742	73	4,785

**Sumber : Puskesmas Pagedangan

Table 4.3.7 Jumlah Pasangan Usia Subur di Kec Pagedangan

Table Number of Pasangan Usia Subur .

2013

No.	Desa/Kelurahan <i>Village/Sp.Village</i>	Jumlah PUS menurut Umur Istri <i>Number of PUS by Wife's Age</i>			Jumlah <i>Total</i> PUS
		< 20 th	20 – 29 th	≥ 30 th	
(1)	(2)	(3)	(4)	(5)	(6)
1	Karang Tengah	53	620	801	1,474
2	Malang Nengah	139	750	719	1,609
3	Jatake	169	741	1,033	1,944
4	Kadusirung	315	737	937	1,989
5	Situgadung	103	763	1,172	2,037
6	Pagedangan	990	1,505	1,797	4,291
7	Cicalengka	135	523	720	1,377
8	Lengkong Kulon	381	699	884	1,965
9	Cijantra	268	565	777	1,609
10	Medang	187	972	3,071	4,231
11	Cihuni	162	434	724	1,320
Kecamatan Pagedangan		2,902	8,309	12,635	23,846

Sumber : Kantor Kecamatan Pagedangan

Source : *Pagedangan District Office*

BAB 4 SOSIAL

Table 4.3.8 Jumlah PUS Peserta KB .

Table Number of PUS Famil Planning Acceptor .
2014

No.	Desa/Kelurahan <i>Village/Sp.Village</i>	Jumlah PUS	Peserta KB	
			Baru	Aktif
(1)	(2)	(3)	(4)	(5)
1	Karang Tengah	1,412	433	1,258
2	Malang Nengah	2,129	429	959
3	Jatake	2,161	471	1,276
4	Kadusirung	2,524	510	1,108
5	Situgadung	2,422	433	1,273
6	Pagedangan	2,719	563	1,252
7	Cicalengka	1,555	425	1,349
8	Lengkong Kulon	1,775	484	1,188
9	Cijantra	1,549	350	1,966
10	Medang	5,631	579	1,392
11	Cihuni	1,702	432	1,407
Kecamatan Pagedangan		25,579	5,109	14,428

Sumber : Puskesmas Pagedangan

Table 4.4.1 Banyaknya Fasilitas Peribadatan .

Table Number of Worship Facilities

2014

No.	Desa/Kelurahan <i>Village/Sp.Village</i>	Mesjid <i>Mosque</i>	Mushola <i>Small Mosque</i>	Gereja <i>Church</i>	Kelenteng	Vihara <i>Buddhist Monastery</i>
(1)	(2)	(3)	(4)	(5)	(6)	(7)
1	Karang Tengah	4	10	-	-	-
2	Malang Nengah	4	11	-	-	-
3	Jatake	3	13	-	-	-
4	Kadusirung	5	13	-	-	-
5	Situgadung	4	7	-	-	-
6	Pagedangan	5	15	-	-	-
7	Cicalengka	3	12	-	-	-
8	Lengkong Kulon	4	7	-	-	-
9	Cijantra	7	10	-	-	1
10	Medang	9	12	-	-	-
11	Cihuni	2	11	1	-	-
Kecamatan Pagedangan		53	121	1	-	1

Sumber : Kantor Urusan Agama Kecamatan Pagedangan

Source : *Religious Affairs of Pagedangan District Office*

BAB 4 SOSIAL

Table 4.4.2 Jumlah Ulama, Mubaligh, Khotib, dan Guru Mengaji *Number of Religion Scholars, Preachers, Chotib, and Moslem Teacher*
Table
2014

No.	Desa/Kelurahan <i>Village/Sp.Village</i>	Ulama <i>Religion Scholars</i>	Mubaligh <i>Preacher</i>	Khotib <i>Chotib</i>	Guru Mengaji <i>Moslem Teacher</i>
(1)	(2)	(3)	(4)	(5)	(6)
1	Karang Tengah	6	6	12	6
2	Malang Nengah	5	5	12	5
3	Jatake	7	7	9	7
4	Kadusirung	8	8	15	8
5	Situgadung	5	5	12	5
6	Pagedangan	8	8	15	8
7	Cicalengka	11	11	9	11
8	Lengkong Kulon	7	7	12	7
9	Cijantra	12	12	21	12
10	Medang	5	5	36	5
11	Cihuni	3	3	6	3
Kecamatan Pagedangan		77	77	159	77

Sumber : Kantor Urusan Agama Kecamatan Pagedangan
Source : *Religious Affairs of Pagedangan District Office*

Table 4.4.3 Jumlah Rhaudatul Atfal, Murid, dan Guru
Table number of Rhaudatul Atfal, Pupils, and Teachers
 2014

No.	Desa/Kelurahan <i>Village/Sp. Village</i>	TPA/TPQ	Murid <i>Pupils</i>	Guru <i>Teachers</i>
(1)	(2)	(3)	(4)	(5)
1	Karang Tengah	2	Na	Na
2	Malang Nengah	2	Na	Na
3	Jatake	3	Na	Na
4	Kadusirung	1	Na	Na
5	Situgadung	5	Na	Na
6	Pagedangan	4	Na	Na
7	Cicalengka	2	Na	Na
8	Lengkong Kulon	6	Na	Na
9	Cijantra	1	Na	Na
10	Medang	5	Na	Na
11	Cihuni	4	Na	Na
Kecamatan Pagedangan		8	Na	35

Sumber : Kantor Urusan Agama Kecamatan Pagedangan
 Source : *Religious Affairs of Pagedangan District Office*

BAB 4 SOSIAL

Table 4.4.4 Jumlah Pondok Pesantren, Kiai, Ustad, dan Santri

Table Number of Islamic Boarding Schools, Venerated Islamic Scholar, Ustad, and Islamic Student
2013

No.	Desa/Kelurahan <i>Village/Sp. Village</i>	Ponpes <i>Islamic Boarding School</i>	Guru/Kiai <i>Venerated Islamic Scholar</i>	Santri <i>Islamic Students</i>
(1)	(2)	(3)	(4)	(5)
1	Karang Tengah	3	9	180
2	Malang Nengah	3	7	357
3	Jatake	3	9	143
4	Kadusirung	1	5	106
5	Situgadung	1	5	48
6	Pagedangan	2	10	160
7	Cicalengka	6	17	295
8	Lengkong Kulon	3	11	100
9	Cijantra	4	13	221
10	Medang	1	2	35
11	Cihuni	1	2	43
Kecamatan Pagedangan		28	90	1,688

Sumber : Kantor Urusan Agama Kecamatan Pagedangan
Source : Religious Affairs of Pagedangan District Office

Table 4.4.6 Penduduk menurut Keyakinan Agama
Table Population by Religion
 2013

No.	Desa/Kelurahan <i>Village/Sp.Village</i>	Islam <i>Moslem</i>	Katolik <i>Christ</i>	Protestan	Hindu <i>Hindi</i>	Budha <i>Budhist</i>
(1)	(2)	(3)	(4)	(5)	(6)	(7)
1	Karang Tengah	5,409	-	-	14	9
2	Malang Nengah	5,164	5	11	14	24
3	Jatake	6,330	13	84	-	64
4	Kadusirung	6,353	35	23	15	187
5	Situgadung	6,870	-	5	15	187
6	Pagedangan	8,093	53	188	4	170
7	Cicalengka	5,603	-	16	-	5
8	Lengkong Kulon	5,908	1	15	-	3
9	Cijantra	5,260	3	7	-	949
10	Medang	13,109	363	870	49	515
11	Cihuni	5,122	-	13	-	12
Kecamatan Pagedangan		73,221	473	1,232	111	2,125

Sumber : Kantor Urusan Agama Kecamatan Pagedangan
 Source : *Religious Affairs of Pagedangan District Office*

BAB 4 SOSIAL

Table 4.5.1 Kegiatan Institusi Sosial menurut Desa dan Jenis Institusi

Table Activity Social Institution by Village and Kind of Institution . 2014

No.	Desa/Kelurahan <i>Village/Sp. Village</i>	Karang taruna		Panti Asuhan <i>Orphanage</i>		Panti Jompo <i>Old Folk's Home</i>	
		Ada <i>Yes</i>	Tidak <i>No</i>	Ada <i>Yes</i>	Tidak <i>No</i>	Ada <i>Yes</i>	Tidak <i>No</i>
(1)	(2)	(3)	(4)	(5)	(6)	(7)	(8)
1	Karang Tengah	✓	-	-	-	-	-
2	Malang Nengah	✓	-	-	-	-	-
3	Jatake	✓	-	-	-	-	-
4	Kadusirung	✓	-	-	-	-	-
5	Situgadung	✓	-	-	-	-	-
6	Pagedangan	✓	-	-	-	-	-
7	Cicalengka	✓	-	-	-	-	-
8	Lengkong Kulon	✓	-	-	-	-	-
9	Cijantra	✓	-	-	-	-	-
10	Medang	✓	-	-	-	-	-
11	Cihuni	✓	-	-	-	-	-

Kecamatan Pagedangan

Sumber : Kantor Desa se- Kecamatan Pagedangan
 Source : Villages Offices in Pagedangan District

Tabel / Table 4.5.1

Lanjutan Tabel
Continued Table

No.	Desa/Kelurahan <i>Village/Sp. Village</i>	PKK		Majlis Ta'lim, Pengajian		Kebaktian	
		Ada <i>Yes</i>	Tidak <i>No</i>	Ada <i>Yes</i>	Tidak <i>No</i>	Ada <i>Yes</i>	Tidak <i>No</i>
(1)	(2)	(9)	(10)	(11)	(12)	(13)	(14)
1	Karang Tengah	✓	-	✓	-	-	-
2	Malang Nengah	✓	-	✓	-	-	-
3	Jatake	✓	-	✓	-	-	-
4	Kadusirung	✓	-	✓	-	-	-
5	Situgadung	✓	-	✓	-	-	-
6	Pagedangan	✓	-	✓	-	-	-
7	Cicalengka	✓	-	✓	-	-	-
8	Lengkong Kulon	✓	-	✓	-	-	-
9	Cijantra	✓	-	✓	-	-	-
10	Medang	✓	-	✓	-	-	-
11	Cihuni	✓	-	✓	-	-	-

Kecamatan Pagedangan

Sumber : Kantor Desa se- Kecamatan Pagedangan
 Source : *Villages Offices in Pagedangan District*

BAB 4 SOSIAL

Table 4.5.2 Keberadaan Fasilitas Olahraga

Table The Excistency of Sport Facility .

2014

No	Desa/Kelurahan <i>Village/Sp.Village</i>	Fasilitas, Lapangan Olahraga / <i>Sport Facilities,Field</i>					Kolam Renang <i>Swimming Pool</i>
		Sepakbola <i>Soccer</i>	Bolavoli <i>VolleyBall</i>	Bulutangkis <i>Badminton</i>	Basket <i>Basket Ball</i>	Tenis <i>Tennis</i>	
(1)	(2)	(3)	(4)	(5)	(6)	(7)	(8)
1	Karang Tengah	✓	✓	✓	-	-	-
2	Malang Nengah	✓	✓	✓	-	-	-
3	Jatake	✓	✓	✓	-	-	-
4	Kadusirung	✓	✓	✓	-	-	-
5	Situgadung	✓	✓	✓	-	-	-
6	Pagedangan	✓	✓	✓	-	-	-
7	Cicalengka	✓	✓	✓	-	-	-
8	Lengkong Kulon	✓	✓	✓	-	-	-
9	Cijantra	✓	✓	✓	-	-	-
10	Medang	✓	✓	✓	-	-	-
11	Cihuni	✓	✓	✓	-	-	-

Kecamatan Pagedangan

Sumber : Kantor Desa se- Kecamatan Pagedangan

Source : *Villages Offices in Pagedangan District*

Table 4.5.3 Keberadaan Perkumpulan Olahraga

Table The Excistency of Sport Clubs .

2014

No	Desa/Kelurahan <i>Village/Sp.Village</i>	Perkumpulan Olahraga / <i>Sport Clubs</i>				
		Sepakbola <i>Soccer</i>	Bolavoli <i>VolleyBall</i>	Bulutangkis <i>Badminton</i>	Tenis <i>Tennis</i>	Silat <i>Silat</i>
(1)	(2)	(3)	(4)	(5)	(6)	(7)
1	Karang Tengah	✓	✓	✓	-	-
2	Malang Nengah	✓	✓	✓	-	-
3	Jatake	✓	✓	✓	-	-
4	Kadusirung	✓	✓	✓	-	-
5	Situgadung	✓	✓	✓	-	-
6	Pagedangan	✓	✓	✓	-	-
7	Cicalengka	✓	✓	✓	-	-
8	Lengkong Kulon	✓	✓	✓	-	-
9	Cijantra	✓	✓	✓	-	-
10	Medang	✓	✓	✓	-	-
11	Cihuni	✓	✓	✓	-	-

Kecamatan Pagedangan

Sumber : Kantor Desa se- Kecamatan Pagedangan

Source : *Villages Offices*

<http://tangerangkab.bps.go.id>

BAB V
PERTANIAN
Agriculture

<http://tangerangkab.bps.go.id>

Table 5.1.1 Penggunaan Lahan Sawah menurut Jenis Pengairan Padi Setahun

Table No.	Jenis Pengairan Type of Irrigation	Frekuensi Penanaman Frequency of Planting		Jumlah/Total Ha
		≥ 2 kali/ Twice or More	1 kali/ Once	
(1)	(2)	(3)	(4)	(4)
1.	Pengairan Teknis <i>Technical Irrigation</i>	-	-	-
2.	Pengairan Setengah Teknis <i>Semi Technical Irrigation</i>	-	-	-
3.	Pengairan Sederhana PU <i>Non Technical Irrigation PU</i>	-	-	-
4.	Pengairan Non PU <i>Non PU Irrigation</i>	-	-	-
5.	Tadah Hujan <i>Rain Fed</i>	713	83.96	796,96
6.	Pasang Surut	-	-	-
7.	Lebak	-	-	-
8.	Polder dan lainnya <i>Folder and the Other</i>	-	-	-
Jumlah		713	83.96	796,96

Sumber : Balai Penyuluh Pertanian Kecamatan Pagedangan
 Source : Agriculture Technical Assistance of Pagedangan District

BAB 5 PERTANIAN

Tabel 5.1.2 Penggunaan Lahan Kering menurut Status Penggunaan Lahan
Table Area of Dry Land by Status of Land Utilization
 2013

No	Status Penggunaan Lahan <i>Status of Land Utilization</i>	Luas <i>Area</i> (Ha)
(1)	(2)	(3)
1	Bangunan, Pekarangan dan Halaman Sekitar <i>House Compound</i>	412.39
2	Tegal, Kebon / <i>Garden</i>	553.16
3	Ladang, huma / <i>Dry Land</i>	41.00
4	Penggembalaan, padang rumput <i>Grass Land</i>	-
5	Rawa (tidak ditanam) <i>Swamps Fed</i>	52.65
6	Tanah sementara tidak diusahakan <i>Temporary Fallow Land</i>	175.78
7	Tanaman kayu-kayuan dan hutan rakyat <i>Private Wood & Forested Land</i>	815.89
8	Hutan negara / <i>State Forest</i>	-
9	Perkebunan / <i>Estate Land</i>	-
10	Tambak / <i>Dyke</i>	
11	Kuburan	54.27
12	Lainnya / <i>Others</i>	1157.19
Jumlah / <i>Total</i>		3262.3

Sumber / *Source* : Dinas Pertanian dan Peternakan Kabupaten Tangerang

Tabel 5.2.1 **KEADAAN ALAT/MESIN DAN KELEMBAGAAN PERTANIAN TANAMAN PANGAN**

2013

No.	Jenis Alat/Mesin dan Kelembagaan Pertanian	Kondisi Baik *)	Rusak Berat **)	Jumlah (3) + (4)
(1)	(2)	(3)	(4)	(5)
1.	Pengolahan Lahan			
	a. Traktor Roda Dua	-	-	-
	1) Kecil (< 6 PK)	-	-	-
	2) Sedang (6 - 8,5 PK)	20	2	22
	3) Besar (> 8,5 PK)	-	-	-
	b. Traktor Roda Empat	-	-	-
	1) Mini (< 25 PK)	-	-	-
	2) Sedang (25 - 50 PK)	-	-	-
	3) Besar (> 50 PK)	-	-	-
2.	Penanaman			
	a. <i>Jabber</i>	-	-	-
	b. <i>Seeder</i>	-	-	-
	c. <i>Transplanter</i>	-	-	-
3.	Pemupukan			
	a. Pembenam pupuk (<i>Applicator</i>)	-	-	-
	b. Penebar Pupuk (<i>Spreader</i>)	-	-	-

Keterangan :

*) Termasuk yang rusak ringan yang masih dapat diperbaiki

**) Tidak dapat digunakan lagi (secara ekonomi tidak layak diperbaiki)

BAB 5 PERTANIAN

Tabel 5.2.1 Lanjutan

4.	Pengendalian OPT			
	a. <i>Hand Sprayer</i>	98	4	102
	b. <i>Knapsack Power Sprayer</i>	-	-	-
	c. <i>Skid Power Sprayer</i>	-	-	-
	d. <i>Swing Fog</i>	-	-	-
	e. Emposan Tikus	18	2	20
	f. Pembersih Gulma Manual	-	-	-
	g. Pembersih Gulma Bermesin (<i>Power Weeder</i>)	-	-	-
5.	Pengairan			
	a. Pompa Air	-	-	-
	1) Diameter 2	12	6	18
	2) Diameter 3	4	-	4
	3) Diameter 4	-	-	-
	4) Diameter 6	-	-	-
	5) Diameter lainnya	-	-	-
	b. Irigasi Curah (<i>Sprinkle Irrigation</i>)	-	-	-
	c. Irigasi Tetes (<i>Drip Irrigation</i>)	-	-	-

Keterangan :

*) Termasuk yang rusak ringan yang masih dapat diperbaiki

***) Tidak dapat digunakan lagi (secara ekonomi tidak layak diperbaiki)

Sumber / Source : Dinas Pertanian dan Peternakan Kabupaten Tangerang

Tabel 5.2.1 Lanjutan

No.	Jenis Alat/Mesin dan Kelembagaan Pertanian	Kondisi Baik *)	Rusak Berat **)	Jumlah (3) + (1)
(1)	(2)	(3)	(4)	(5)
6.	Pemanenan			
	a. Sabit Bergerigi	1,268	-	1,268
	b. <i>Reaper</i>	-	-	-
	c. <i>Combine Harvester</i>	-	-	-
	d. <i>Stripper</i>	-	-	-
7.	Perontok/Pemipil			
	a. Perontok Padi (Thresher)	-	-	-
	1) <i>Pedal Thresher</i>	-	-	-
	2) <i>Power Thresher</i>	1	-	1
	b. Pemipil Jagung (<i>Cornsheller</i>)	-	-	-
	c. Perontok Kedelai (<i>Thresher</i>)	-	-	-
	d. Perontok Multiguna (Padi, Jagung, Kedelai)	-	-	-
8.	Pembersih Gabah (<i>Winower</i>)	-	-	-
9.	Pengeringan (<i>Dryer</i>)			
	a. <i>Box Dryer</i>	-	-	-
	b. <i>Continuous Dryer</i>	-	-	-
10.	Penggilingan			
	a. Penggilingan Padi Besar (<i>Large Rice Mill</i>)	-	-	-
	b. Penggilingan Padi Kecil (<i>Small Rice Mill</i>)	20	-	20
	c. <i>Rice Milling Unit</i>	-	-	-
	d. Pemecah Kulit gabah (<i>Husker</i>)	20	-	20
	e. Pemisah Gabah dengan Beras (<i>Separator</i>)	-	-	-
	f. Penyosoh Beras Pecah Kulit (<i>Polisher</i>)	20	-	20
	g. Penggiling Jagung (<i>Corn Mill</i>)	-	-	-

BAB 5 PERTANIAN

Tabel 5.2.1 Lanjutan

11.	Pengolahan			
	a. Pamarut Ubi Kayu	-	-	-
	b. Pembuat Chip	-	-	-
	c. Penepung	-	-	-
	d. Pembuat Pellet	-	-	-
	e. Perajang	-	-	-
	f. Penyawut	-	-	-
	g. Grader (untuk Kacang Tanah/Kedelai)	-	-	-
12.	Pembuatan Pupuk Organik/Kompos			
	a. Pencacah/Penghancur	-	-	-
	b. Pencampur/Mixer	-	-	-
13.	Cold Storage	-	-	-
14.	Kelembagaan Pertanian			
	a. Kelompok Tani (POKTAN)			49
	b. Gabungan Kelompok Tani (GAPOKTAN)			4
	c. Koperasi Unit Desa (KUD)/Koperasi Tani			-
	d. Kios Sarana Produksi Pertanian (Saprotan)			-
	e. Lainnya :			-

Keterangan :

*) Termasuk yang rusak ringan yang masih dapat diperbaiki

***) Tidak dapat digunakan lagi (secara ekonomi tidak layak diperbaiki)

Tabel 5.2.2 **Data Luas Pertanaman Dalam Setahun 2013**

No.	Desa/Kelurahan <i>Village/Special Village</i>	Luas Pertanaman Tanaman Pangan		
		Padi (Ha)		
		<i>Padi sawah</i>	<i>Padi Gora</i>	<i>Padi Gogo</i>
(1)	(2)	(3)	(4)	(5)
1	Karang Tengah	26.56	-	-
2	Malang Nengah	113.80	-	7
3	Jatake	92.52	-	1.7
4	Kadusirung	115	-	3
5	Situgadung	182.00	-	4.00
6	Pagedangan	13.20	-	-
7	Cicalengka	40.65	-	-
8	Lengkong Kulon	32.40	-	-
9	Cijantra	109.00	-	-
10	Medang	-	-	-
11	Cihuni	-	-	-
Kec. Pagedangan		725.13	0.00	15.60

Sumber : BPP Kecamatan Pagedangan

BAB 5 PERTANIAN

Tabel 5.2.2 **Lanjutan**
2013

No.	Desa/Kelurahan <i>Village/Special Village</i>	Luas Pertanaman Tanaman Pangan		
		Padi (Ha)		
		<i>Jagung</i>	<i>Kacang Tanah</i>	<i>Ubi Kayu</i>
(1)	(2)	(3)	(4)	(5)
1	Karang Tengah	4	11	1.5
2	Malang Nengah	5	6	8.2
3	Jatake	8	4	18.65
4	Kadusirung	4	11	24.5
5	Situgadung	3.00	2.00	4.00
6	Pagedangan	-	-	0.50
7	Cicalengka	-	2.2	7.7
8	Lengkong Kulon	-	-	1.00
9	Cijantra	2.00	1.30	2.30
10	Medang	-	-	-
11	Cihuni	-	-	0.10
Kec. Pagedangan		21.90	26.40	66.95

Sumber : BPP Kecamatan Pagedangan

Tabel 5.2.2 PEMBENIHAN TANAMAN HOLTIKULTURA .
2013

No.	Nama Tanaman	Penangkaran Benih			Perdagangan Benih		Jumlah Penggunaan Benih **)	
		Jumlah Produsen (Unit)	Luas Penangkaran (Ha)	Produksi Benih (Kg/phn)	Jumlah Pedagang Benih (Org)	Jumlah Benih yang Diperdagangkan (Kg/phn)	Bersertifikat	Tidak Bersertifikat
(1)	(2)	(3)	(4)	(5)	(6)	(7)	(8)	(9)
1.	Sayuran							
	1). Bawang Merah	-	-	-	-	-	-	-
	2). Cabe Besar	-	-	-	1	4	1	-
	3). Ketimun	-	-	-	1	6	5	4
	4). Kacang Panjang	-	-	-	1	5	1	3
	5). Kangkung	-	-	-	1	15	-	17
	6). Terung	-	-	-	1	2	1	1
	7). Bayam	-	-	-	1	21	-	15
2.	Buah-buahan							
	1). Pisang	-	-	-	-	-	-	2,500
	2). Mangga	-	-	-	-	-	-	100
	3). Durian	-	-	-	-	-	-	40
	4). Pepaya	-	-	-	-	-	4	-
	5). Belimbing	-	-	-	-	-	-	200
	6). Jambu Biji	-	-	-	-	-	-	100
3.	Tanaman Hias							
	1). Anggrek	-	-	-	-	-	2,500	600
	2). Kamboja Jepang (Adenium)	-	-	-	-	-	-	100
	3). Krisan	-	-	-	-	-	-	-
	4). Aglaonema	-	-	-	-	-	-	-
	5). Palembang	-	-	-	-	-	-	60
	6). Pedang-pedangan (Sansievera)	-	-	-	-	-	-	300
4.	Tanaman Biofarmaka							
	1). Jahe	-	-	-	-	-	-	30
	2). Temulawak	-	-	-	-	-	-	20
	3). Kencur	-	-	-	-	-	-	50
	4). Kunyit	-	-	-	-	-	-	70
	5). Laos/Lengkuas	-	-	-	-	-	-	20
	6). Lempuyang	-	-	-	-	-	-	40

Sumber / Source : Dinas Pertanian dan Peternakan Kabupaten Tangerang

**Tabel
5.2.3**

**DATA PRODUKSI KOMODITAS UTAMA TANAMAN PANGAN
SPESIFIK LOKAL**

2014

NO	KOMODITAS	KECAMATAN PAGEDANGAN			
		LUAS TANAM (Ha)	LUAS PANEN (Ha)	PRODUK TIVITAS (Ton/Ha)	PRODUKSI (Ton)
1	PADI SAWAH	796.96	545.36	6.47	3,528.48
2	PADI GOGO	15.6	15.6	2.91	45.40
3	JAGUNG	25.9	25.9	3.14	81.33
4	KACANG TANAH	37.3	37.3	2.24	83.55
5	BAYAM	5.51	5.51	5.83	32.12
6	KANGKUNG	18.41	18.41	13.84	254.79
7	KACANG PANJANG	14.4	14.4	11.19	161.14
8	MENTIMUN	22.65	22.65	22.16	501.92
9	CABE	12.76	12	9.96	119.52
10	SINGKONG	68.45	68.45	22.26	1,523.70
11	PEPAYA	8	8	3.36	26.88
12	RAMBUTAN	168	168	38.17	6,412.56
13	ANGGREK	0	0	0	-

Sumber/ Source : Balai Penyuluh Pertanian Cisauk-Pagedangan

BAB VI
INDUSTRI
DAN PERDAGANGAN

Manufacture and Trade

<http://tangerangkab.bps.go.id>

BAB 6 INDUSTRI DAN PERDAGANGAN

Table 6.1.1 Jumlah Bank, Koperasi dan Hotel menurut Desa .

Table Number of Bank, Cooperative, and Hotel by Village in Pagedangan District
2014

No.	Desa/Kelurahan <i>Village/Spc.Village</i>	Hotel, Penginapan <i>Hotel, Motel</i>	Bank <i>Bank</i>	BPR	Koperasi Unit Desa (KUD)	Koperasi Non KUD
(1)	(2)	(3)	(4)	(5)	(6)	(7)
1	Karang Tengah	-	-	-	-	✓
2	Malang Nengah	-	-	-	-	✓
3	Jatake	-	-	-	-	✓
4	Kadusirung	-	-	-	-	✓
5	Situgadung	-	-	-	-	✓
6	Pagedangan	-	-	-	-	✓
7	Cicalengka	-	-	-	-	✓
8	Lengkong Kulon	-	-	-	-	✓
9	Cijantra	-	-	-	-	✓
10	Medang	-	-	-	-	✓
11	Cihuni	-	-	-	-	✓
Kecamatan Pagedangan						

Sumber : Kantor Desa se-Kecamatan Pagedangan

Source : *Village Office of Pagedangan Distric*

BAB 6 INDUSTRI DAN PERDAGANGAN

Table 6.1.2 Jumlah Sarana Perdagangan menurut Desa .

Table Number of Trading Facilityl by Village in Pagedangan District 2014

No.	Desa/Kelurahan <i>Village/Spc.Village</i>	Pasar Permanen/Semi Permanen <i>Traditional Market</i>	Pasar Tanpa Bangunan <i>Outdoor Market</i>	Kelompok Pertokoan/Ruko <i>Stores</i>
(1)	(2)	(3)	(4)	(5)
1	Karang Tengah	-	-	✓
2	Malang Nengah	-	-	✓
3	Jatake	-	✓	✓
4	Kadusirung	-	-	✓
5	Situgadung	-	-	✓
6	Pagedangan	-	✓	✓
7	Cicalengka	✓	-	✓
8	Lengkong Kulon	-	✓	✓
9	Cijantra	-	✓	✓
10	Medang	✓	✓	✓
11	Cihuni	-	-	✓
Kecamatan Pagedangan				

Sumber : Kantor Desa se-Kecamatan Pagedangan
Source : Village Office of Pagedangan Distric

BAB 6 INDUSTRI DAN PERDAGANGAN

Table 6.1.3 Jumlah Sarana Kegiatan Ekonomi Lainnya menurut Desa di Kec. Pagedangan
Table
Number of Other Economic Facility by Village in Pagedangan District
 2014

No.	Desa/Kelurahan <i>Village/Spc. Village</i>	Bengkel Kendaraan Bermotor <i>Automotif Service</i>	Bengkel Elektronik <i>Electronic Service</i>	Usaha Fotokopi <i>Foto Copy Centre</i>	Agen Perjalanan Wisata <i>Travel Agent</i>
(1)	(2)	(3)	(4)	(5)	(6)
1	Karang Tengah	✓	✓	-	-
2	Malang Nengah	✓	✓	✓	-
3	Jatake	✓	✓	-	-
4	Kadusirung	✓	✓	✓	-
5	Situgadung	✓	✓	✓	-
6	Pagedangan	✓	✓	✓	-
7	Cicalengka	✓	✓	✓	-
8	Lengkong Kulon	✓	✓	✓	-
9	Cijantra	✓	✓	-	-
10	Medang	✓	✓	✓	✓
11	Cihuni	✓	✓	-	-
Kecamatan Pagedangan					

Sumber : Kantor Desa se-Kecamatan Pagedangan
 Source : *Village Office of Pagedangan Distric*

BAB 6 INDUSTRI DAN PERDAGANGAN

Tabel / Table 6.1.3

Lanjutan Tabel
Continued Table

No.	Desa/Kelurahan <i>Village/Spc.Village</i>	Pangkas Rambut <i>Haircut</i>	Salon Kecantikan <i>Beauty Salon</i>	Bengkel Las <i>Weld Service</i>	Sewa Alat Pesta <i>Rental Party Equipment</i>
(1)	(2)	(7)	(8)	(9)	(10)
1	Karang Tengah	✓	✓	✓	✓
2	Malang Nengah	✓	✓	✓	✓
3	Jatake	✓	✓	✓	✓
4	Kadusirung	✓	✓	✓	✓
5	Situgadung	✓	✓	✓	✓
6	Pagedangan	✓	✓	✓	✓
7	Cicalengka	✓	✓	✓	✓
8	Lengkong Kulon	✓	✓	✓	✓
9	Cijantra	✓	✓	✓	✓
10	Medang	✓	✓	✓	✓
11	Cihuni	✓	✓	✓	✓

Kecamatan Pagedangan

Sumber : Kantor Desa se-Kecamatan Pagedangan
Source : *Village Office of Pagedangan Distric*

BAB 6 INDUSTRI DAN PERDAGANGAN

Tabel Realisasi Penerimaan PBB Tahun 2014
 Table Golongan I (Pedesaan) dan Golongan II, III, IV, V (Perkotaan)
 6.2.1 Kecamatan Pagedangan Kabupaten Tangerang

Bulan Januari

No	Desa	Realisasi Penerimaan PBB					Jumlah
		Golongan I	Golongan II	Golongan III	Golongan IV	Golongan V	
1	Karangtengah	-	-	-	-	-	-
2	Malangnengah	2,365,256	293,920	-	-	-	2,659,176
3	Jatake	428,807	-	-	-	-	428,807
4	Kadusirung	303,906	611,078	786,176	5,835,694	-	7,536,854
5	Situgadung	430,873	2,111,085	613,140	-	-	3,155,098
6	Pagedangan	830,797	1,638,594	-	-	-	2,469,391
7	Cicalengka	-	682,187	-	-	-	682,187
8	Lengkong Kulon	415,628	-	-	2,690,050	-	3,105,678
9	Cijantra	-	604,136	6,594,472	2,756,983	-	9,955,591
10	Medang	963,863	1,654,836	2,024,063	13,515,000	-	18,157,762
11	Cihuni	142,576	-	6,513,701	9,893,541	-	16,549,818
Jumlah		5,881,706	7,595,836	16,531,552	34,691,268	-	64,700,362

Sumber : Kantor Kecamatan Pagedangan

Source : Pagedangan District Office

BAB 6 INDUSTRI DAN PERDAGANGAN

Tabel Realisasi Penerimaan PBB Tahun 2014
 Table Golongan I (Pedesaan) dan Golongan II, III, IV, V (Perkotaan)
 6.2.2 Kecamatan Pagedangan Kabupaten Tangerang

Bulan Februari

No	Desa	Realisasi Penerimaan PBB					Jumlah
		Golongan I	Golongan II	Golongan III	Golongan IV	Golongan V	
1	Karangtengah	29,952	-	-	-	-	29,952
2	Malangnengah	2,874,370	3,629,594	-	-	-	6,503,964
3	Jatake	1,235,271	1,120,218	-	4,762,240	-	7,117,729
4	Kadusirung	559,411	2,233,234	588,760	5,328,893	-	8,710,298
5	Situgadung	952,244	2,653,339	6,073,391	-	-	9,678,974
6	Pagedangan	2,460,386	8,507,011	8,105,450	9,848,817	-	28,921,664
7	Cicalengka	1,741,969	2,862,367	738,048	-	-	5,342,384
8	Lengkong Kulon	402,360	192,000	3,787,000	-	-	4,381,360
9	Cijantra	1,927,297	2,347,602	1,694,720	-	-	5,969,619
10	Medang	2,567,005	18,136,618	7,852,238	19,294,770	-	47,850,631
11	Cihuni	1,624,344	4,242,998	8,128,087	52,139,532	-	66,134,961
Jumlah		16,374,609	45,924,981	36,967,694	91,374,252	-	190,641,536

Sumber : Kantor Kecamatan Pagedangan

Source : Pagedangan District Office

BAB 6 INDUSTRI DAN PERDAGANGAN

Tabel 6.2.3 Realisasi Penerimaan PBB Tahun 2014
Golongan I (Pedesaan) dan Golongan II, III, IV, V (Perkotaan)
Kecamatan Pagedangan Kabupaten Tangerang

Bulan Maret

No	Desa	Realisasi Penerimaan PBB					Jumlah
		Golongan I	Golongan II	Golongan III	Golongan IV	Golongan V	
1	Karangtengah	773,660	4,555,546	1,716,739	-	-	7,045,945
2	Malangnengah	1,563,932	1,824,365	721,600	-	-	4,109,897
3	Jatake	5,184,860	7,816,513	17,577,720	-	-	30,579,093
4	Kadusirung	2,546,787	3,431,198	-	-	-	5,977,985
5	Situgadung	4,877,059	11,896,561	22,705,957	13,165,487	-	52,645,064
6	Pagedangan	5,358,362	16,536,027	34,826,578	5,016,040	-	61,737,007
7	Cicalengka	1,128,661	1,219,312	968,420	-	-	3,316,393
8	Lengkong Kulon	3,348,289	7,329,849	17,911,976	13,931,050	-	42,521,164
9	Cijantra	645,158	3,347,140	3,293,000	-	-	7,285,298
10	Medang	2,591,780	29,527,200	18,169,159	65,380,229	-	115,668,368
11	Cihuni	1,203,800	9,229,718	27,649,134	77,104,122	83,201,290	198,388,064
Jumlah		29,222,348	96,713,429	145,540,283	174,596,928	83,201,290	529,274,278

Sumber : Kantor Kecamatan Pagedangan

Source : Pagedangan District Office

BAB 6 INDUSTRI DAN PERDAGANGAN

Tabel Realisasi Penerimaan PBB Tahun 2014
 Table Golongan I (Pedesaan) dan Golongan II, III, IV, V (Perkotaan)
 6.2.4 Kecamatan Pagedangan Kabupaten Tangerang

Bulan April

No	Desa	Realisasi Penerimaan PBB					Jumlah
		Golongan I	Golongan II	Golongan III	Golongan IV	Golongan V	
1	Karantengah	5,508,395	11,292,231	10,951,416	4,318,000		32,070,042
2	Malangnengah	4,803,291	7,782,040	1,740,500	-	-	14,325,831
3	Jatake	22,069,067	24,369,848	7,156,411	10,432,352	22,000,000	86,027,678
4	Kadusirung	8,679,841	15,950,147	10,168,279	-	-	34,798,267
5	Situgadung	11,809,237	32,449,536	38,921,463	14,594,178	-	97,774,414
6	Pagedangan	7,547,015	31,878,043	65,353,019	4,984,850	5,427,750	115,190,677
7	Cicalengka	1,811,029	8,257,206	3,545,768	-	46,382,802	59,996,805
8	Lengkong Kulon	2,556,488	6,084,045	17,985,520	44,294,900	26,505,300	97,426,253
9	Cijantra	4,870,302	14,887,910	12,606,420	5,110,042	11,222,850	48,697,524
10	Medang	8,017,551	95,076,308	46,737,603	148,792,016	-	298,623,478
11	Cihuni	769,962	14,664,576	38,541,112	95,834,676	6,027,750	155,838,076
Jumlah		78,442,178	262,691,890	253,707,511	328,361,014	117,566,452	1,040,769,045

Sumber : Kantor Kecamatan Pagedangan

Source : Pagedangan District Office

BAB 6 INDUSTRI DAN PERDAGANGAN

Tabel Realisasi Penerimaan PBB Tahun 2014
 Table Golongan I (Pedesaan) dan Golongan II, III, IV, V (Perkotaan)
 6.2.5 Kecamatan Pagedangan Kabupaten Tangerang

Bulan Mei

No	Desa	Realisasi Penerimaan PBB					Jumlah
		Golongan I	Golongan II	Golongan III	Golongan IV	Golongan V	
1	Karangtengah	2,549,363	4,506,482	1,815,246	2,929,934	-	11,801,025
2	Malangnengah	6,628,297	13,253,476	2,209,270	-	-	22,091,043
3	Jatake	5,860,290	16,818,375	5,122,640	4,984,000	-	32,785,305
4	Kadusirung	23,474,504	34,554,633	9,101,459	9,809,980	8,913,240	85,853,816
5	Situgadung	3,083,543	17,519,342	37,674,824	5,523,968	-	63,801,677
6	Pagedangan	6,383,468	31,856,800	63,261,865	15,403,929	-	116,906,062
7	Cicalengka	1,718,170	6,934,272	2,995,200	-	-	11,647,642
8	Lengkong Kulon	1,143,022	6,557,222	52,676,000	878,493,252	115,533,400	1,054,402,896
9	Cijantra	3,691,671	11,379,069	15,141,244	14,787,982	-	44,999,966
10	Medang	5,970,027	77,681,010	74,421,949	190,313,874	496,614,686	845,001,546
11	Cihuni	2,547,699	15,970,529	73,574,968	143,957,720	1,036,541,368	1,272,592,284
Jumlah		63,050,054	237,031,210	337,994,665	1,266,204,639	1,657,602,694	3,561,883,262

Sumber : Kantor Kecamatan Pagedangan

Source : Pagedangan District Office

BAB 6 INDUSTRI DAN PERDAGANGAN

Tabel Realisasi Penerimaan PBB Tahun 2014
 Table Golongan I (Pedesaan) dan Golongan II, III, IV, V (Perkotaan)
 6.2.6 Kecamatan Pagedangan Kabupaten Tangerang

Bulan Juni

No	Desa	Realisasi Penerimaan PBB					Jumlah
		Golongan I	Golongan II	Golongan III	Golongan IV	Golongan V	
1	Karangtengah	4,231,611	11,254,672	3,482,358	-	-	18,968,641
2	Malangnengah	7,909,420	17,219,784	9,397,628	4,717,450	17,183,670	56,427,952
3	Jatake	6,066,632	12,827,148	3,952,150	-	-	22,845,930
4	Kadusirung	7,483,311	16,594,446	6,732,574	3,433,600	-	34,243,931
5	Situgadung	3,535,938	13,576,451	209,675,348	2,228,000	-	229,015,737
6	Pagedangan	3,944,079	42,263,732	107,456,066	23,400,510	133,878,484	310,942,871
7	Cicalengka	2,843,664	9,663,136	11,225,739	-	-	23,732,539
8	Lengkong Kulon	1,735,122	13,882,775	14,474,908	21,118,860	416,063,400	467,275,065
9	Cijantra	6,937,450	57,584,531	68,418,572	2,185,600	113,083,602	248,209,755
10	Medang	8,192,316	138,077,061	218,898,625	181,764,653	12,994,516	559,927,171
11	Cihuni	6,706,283	72,548,114	157,401,039	167,677,133	1,448,716,120	1,853,048,689
Jumlah		59,585,826	405,491,850	811,115,007	406,525,806	2,141,919,792	3,824,638,281

Sumber : Kantor Kecamatan Pagedangan

Source : Pagedangan District Office

BAB VII

**PERHUBUNGAN
DAN KOMUNIKASI**

Transportation and Communication

<http://tangerangkab.bps.go.id>

BAB 7 PERHUBUNGAN DAN KOMUNIKASI

Table 7.1 Jumlah Desa menurut Sarana Lalulintas Utama, Jenis Jalan Utama Serta Kapasitas Jalan .
Table

Number of Villages by Main Traffic Means, Kind of Main Street and Capacity of Main Street in Pagedangan District

2014

No	Desa/Kelurahan <i>Village/Sp.Village</i>	Air <i>Water</i>	Darat / <i>Land</i>			Dapat Dilalui Roda 4 <i>Can be Passed by 4 Wheels Vehicle</i>	
			Aspal <i>Asphalt</i>	Diperkeras <i>Harden</i>	Tanah <i>Land</i>	Ya <i>Yes</i>	Tidak <i>No</i>
(1)	(2)	(3)	(4)	(5)	(6)	(7)	(8)
1	Karang Tengah	-	1	-	-	1	-
2	Malang Nengah	-	1	-	-	1	-
3	Jatake	-	1	-	-	1	-
4	Kadusirung	-	1	-	-	1	-
5	Situgadung	-	1	-	-	1	-
6	Pagedangan	-	1	-	-	1	-
7	Cicalengka	-	1	-	-	1	-
8	Lengkong Kulon	-	1	-	-	1	-
9	Cijantra	-	1	-	-	1	-
10	Medang	-	1	-	-	1	-
11	Cihuni	-	1	-	-	1	-
Kecamatan Pagedangan		-	1	-	-	1	-

Sumber : Kantor Desa se-Kecamatan Pagedangan

Source : Village Office of Pagedangan Distric

Kode 1 : berarti "Ya" dan Kode - : berarti "Tidak"

Code 1: means "Yes" and Code - : means "No"

BAB 7 PERHUBUNGAN DAN KOMUNIKASI

Table 7.2 Jumlah Desa menurut Jenis Angkutan Umum .

Table Number of Villages by Kind of Public Transportation .
2014

No	Desa/Kelurahan <i>Village/S.Village</i>	Ojek Sepeda <i>Bicycle</i>	Ojek Motor <i>Motor Cycle</i>	Kendaraan <i>Vehicle</i>		Perahu Motor <i>Motor Ship</i>	Kapal Motor <i>Motor Boat</i>	Lainnya <i>Other</i>
				Roda 3 <i>3 Wheels</i>	Roda 4 <i>4 Wheels</i>			
(1)	(2)	(3)	(4)	(5)	(6)	(7)	(8)	(9)
1	Karang Tengah	-	1	-	1	-	-	-
2	Malang Nengah	-	1	-	1	-	-	-
3	Jatake	-	1	-	1	-	-	-
4	Kadusirung	-	1	-	1	-	-	-
5	Situgadung	-	1	-	1	-	-	-
6	Pagedangan	-	1	-	1	-	-	-
7	Cicalengka	-	1	-	1	-	-	-
8	Lengkong Kulon	-	1	-	1	-	-	-
9	Cijantra	-	1	-	1	-	-	-
10	Medang	-	1	-	1	-	-	-
11	Cihuni	-	1	-	1	-	-	-
Kecamatan Pagedangan		-	1	-	1	-	-	-

Sumber : Kantor Desa se-Kecamatan Pagedangan

Source : Village Office of Pagedangan Distric

Kode 1 : berarti "Ya" dan Kode - : berarti "Tidak"

Code 1: means "Yes" and Code - : means "No"

BAB 7 PERHUBUNGAN DAN KOMUNIKASI

Table 7.3 Banyaknya Fasilitas Komunikasi .
 Table Number of Communication Facility in Pagedangan District
 2014

No	Desa/Kelurahan <i>Village/S.Village</i>	Kantor Pos <i>Pos Office</i>	Telepon Umum <i>Public Phone</i>	Wartel <i>Phone Stall</i>	Warnet <i>Internet Stall</i>
(1)	(2)	(3)	(4)	(5)	(6)
1	Karang Tengah	-	-	-	✓
2	Malang Nengah	-	-	-	✓
3	Jatake	-	-	-	✓
4	Kadusirung	-	-	-	✓ -
5	Situgadung	-	-	-	✓
6	Pagedangan	✓	-	-	✓
7	Cicalengka	✓	-	-	✓
8	Lengkong Kulon	-	-	-	✓
9	Cijantra	-	-	-	✓
10	Medang	-	-	-	✓
11	Cihuni	-	-	-	✓
Kecamatan Pagedangan					

Sumber : Kantor Desa se-Kecamatan Pagedangan

Source : Village Office of Pagedangan Distric

DATA

MENCERDASKAN BANGSA



ISSN 2407-4705



9 772407 470007

BADAN PUSAT STATISTIK KABUPATEN TANGERANG

Jl. Ki Mas Laeng No. 36 Tigaraksa Kabupaten Tangerang Telp / Fax : 021-5996105

Website : <http://tangerangkab.bps.go.id>

Email : bps3603@bps.go.id