

Katalog/Catalog: 1102001.3217060

KECAMATAN CIPONGKOR DALAM ANGKA

CIPONGKOR SUBDISTRICT IN FIGURES

2022



**BADAN PUSAT STATISTIK
KABUPATEN BANDUNG BARAT
BPS-STATISTICS OF BANDUNG BARAT REGENCY**

KECAMATAN CIPONGKOR DALAM ANGKA

CIPONGKOR SUBDISTRICTIN FIGURES

2022



KECAMATAN Cipongkor DALAM ANGKA
Cipongkor Subdistrict in Figures
2022

No. Publikasi/*Publication Number*: 32170.2213

Katalog /*Catalog*: 1102001.3217060

Ukuran Buku/*Book Size*: 14,8 cm x 21 cm

Jumlah Halaman/*Number of Pages* : 129 (101 + xxviii) hal/ 129 pages

Naskah/*Manuscript*:

BPS Kabupaten Bandung Barat

BPS-Statistics of Bandung Barat Regency

Penyunting/*Editor*:

BPS Kabupaten Bandung Barat

BPS-Statistics of Bandung Barat Regency

Desain Kover/*Cover Design*:

BPS Kabupaten Bandung Barat

BPS-Statistics of Bandung Barat Regency

Ilustrasi Kover/*Cover Illustration*:

<https://www.desktopbackground.org/>

Diterbitkan oleh/*Published by*:

©BPS Kabupaten Bandung Barat/*BPS-Statistics of Bandung Barat Regency*

Dicetak oleh/*Printed by*:

BPS Kabupaten Bandung Barat

Dilarang mengumumkan, mendistribusikan, mengomunikasikan, dan/atau menggandakan sebagian atau seluruh isi buku ini untuk tujuan komersil tanpa izin tertulis dari Badan Pusat Statistik.

Prohibited to announce, distribute, communicate, and/or copy part or all of this book for commercial purpose without permission from BPS-Statistics Indonesia.

TIM PENYUSUN/TEAM MEMBERS

Pengarah/Director

Ahmad Muhammad Saleh, SE

Penanggung Jawab/Persons in Charge

Ahmad Muhammad Saleh, SE

Penyunting/Editors

Dhiko Wiweko, S.Si

Pengolah Data dan Penulis Naskah/Data Processing and Authors

Nani Sumarni, S.Si, M.Ec, ME

Penata Letak/Layout Designers

Nani Sumarni, S.Si, M.Ec, ME

KONTRIBUTOR DATA/DATA CONTRIBUTOR

1. Badan Pusat Statistik
2. Stasiun Geofisika Bandung
3. Dinas Kependudukan dan Catatan Sipil Kabupaten Bandung Barat
4. Dinas Komunikasi dan Informasi Statistik Kabupaten Bandung Barat
5. Kementerian Agama
6. Kementerian Pendidikan, Kebudayaan, Riset dan Teknologi

<https://bandungbaratkab.bps.go.id>

PETA KECAMATAN Cipongkor
MAP OF Cipongkor SUBDISTRICT



KEPALA BPS KABUPATEN BANDUNG BARAT
CHIEF STATISTICIAN OF BANDUNG BARAT REGENCY



Ahmad Muhammad Saleh, SE



KATA PENGANTAR

Kecamatan Cipongkor dalam Angka merupakan publikasi tahunan BPS Kabupaten Bandung Barat yang menyajikan beragam jenis data yang bersumber dari BPS maupun institusi lain. Publikasi ini memuat gambaran umum tentang keadaan geografi dan iklim, pemerintahan, perkembangan sosial-demografi dan perekonomian di Kecamatan Cipongkor.

Sejak diberlakukannya PP Nomor 7 Tahun 2015, publikasi-publikasi yang diterbitkan BPS Kecamatan Cipongkor termasuk Kecamatan Cipongkor dalam Angka 2022 dapat diunduh secara langsung di website BPS Kabupaten Bandung Barat (<http://bandungbaratkab.bps.go.id>). Hal ini dimaksudkan untuk mempermudah akses terhadap data Kecamatan Cipongkor dalam Angka. Dalam Publikasi ini terdapat bab dan tabel yang belum tersedia dan akan dilengkapi pada publikasi mendatang.

Publikasi ini dapat terwujud berkat kerja sama dan bantuan dari berbagai pihak. Kepada semua pihak yang telah membantu dalam upaya penerbitan publikasi ini, kami ucapkan banyak terima kasih. Semoga publikasi ini bermanfaat bagi para pengguna data dan masyarakat pada umumnya. Kami mengharapkan tanggapan dan saran dari para pengguna publikasi ini untuk perbaikan edisi yang akan datang.

Bandung Barat, September 2022
Kepala BPS
Kabupaten Bandung Barat

Ahmad Muhammad Saleh, SE



PREFACE

Cipongkor Subdistrict in Figures is an annual publication presenting various data from BPS-Statistics Bandung Barat Regency and other agencies. The publication provides general pictures of geographics conditions, government, and key socio-demographic and economic characteristics of Cipongkor Subdistrict. Technical notes for each statistics are also included in this publication to provide a better understanding in interpreting data for data users.

In line with the increasing demand of data users the contents of Cipongkor Subdistrict in Figures have been improved. To provide a better access to data covered in Cipongkor Subdistrict in Figures, a series of the publication can be downloaded in BPS-Statistics Bandung Barat Regency website (www.bandungbaratkab.bps.go.id). There are some tables are missing here and will be completed in the next book.

The release of the publication has been made possible due to the assistance and contribution of various government institutions and private organizations. To all parties who have been involved in the preparation of this publication, I would like to express my high appreciation and gratitude. Hopefully this publication will be useful resource for any purposes. Comments and suggestions to improve the contents of the publication are always welcome.

Bandung Barat, September 2022
Chief-Statistician of Bandung
Barat Regency

Ahmad Muhammad Saleh, SE

DAFTAR ISI / CONTENTS

	Halaman <i>Page</i>
Kata Pengantar/ <i>Preface</i>	xi
Daftar Isi/ <i>Contents</i>	xiii
Daftar Tabel/ <i>List of Tables</i>	xv
Daftar Gambar/ <i>List of Figures</i>	xxiii
Penjelasan Umum/ <i>Explanatory Notes</i>	xxv
Daftar Singkatan/ <i>List of Abbreviations</i>	xxvii
1. Geografi dan Iklim/ <i>Geography and Climate</i>	1
2. Pemerintahan/ <i>Government</i>	11
3. Penduduk/ <i>Population</i>	21
4. Sosial dan Kesejahteraan Rakyat/ <i>Social and Welfare</i>	33
5. Pertanian/ <i>Agriculture</i>	63
6. Pariwisata, Transportasi, dan Komunikasi/ <i>Tourism, Transportation, and Communication</i>	77
7. Perbankan, Koperasi, dan Perdagangan/ <i>Banking, Cooperative, and Trade</i>	89

DAFTAR TABEL/LIST OF TABLES

Halaman
Page

1. GEOGRAFI DAN IKLIM/GEOGRAPHY AND CLIMATE

1.1 KEADAAN GEOGRAFI

GEOGRAPHY CONDITION

- 1.1.1 Luas Daerah Menurut Desa di Kecamatan Cipongkor, 2021
Total Area by Village in Cipongkor Subdistrict, 2021 7
- 1.1.2 Jarak ke Ibukota Kecamatan dan Ibukota Kabupaten/Kota
Menurut Desa/Kelurahan di Kecamatan Cipongkor (km), 2021
**Distance to the Subdistrict Capital and Regency/Municipal
Capital by Villages/Kelurahan in Cipongkor Subdistrict, 2021**..... 8

1.1 KEADAAN IKLIM

CLIMATE CONDITION

- 1.2.1 Pengamatan Unsur Iklim Menurut Bulan di Stasiun
Bandung, 2021
*Observation of Climate Elements by Month at Bandung
Station, 2021* 9

2. PEMERINTAHAN/GOVERNMENT

2.1 WILAYAH ADMINISTRATIF

ADMINISTRATIVE AREA

- 2.1.1 Jumlah Rukun Tetangga (RT) dan Rukun Warga
(RW) per Desa di Kecamatan Cipongkor, 2021
*Number of Rukun Tetangga and Rukun Warga by Village in
Cipongkor Subdistrict, 2021* 17

2.2.1 WILAYAH ADMINISTRATIF

ADMINISTRATIVE AREA

- 2.2.1 Jumlah Pegawai Negeri Sipil Menurut Pemerintah
Daerah dan Jenis Kelamin, 2021
Number of Civil Servants by Local Government and Sex, 2021 18

2.2.2	Jumlah Pegawai Negeri Sipil Pemerintah Daerah Kecamatan Cipongkor Menurut Tingkat Pendidikan dan Jenis Kelamin, 2021 <i>Number of Civil Servants of Cipongkor Subdistrict Government by Educational Level and Sex, 2021</i>	19
3.	PENDUDUK/POPULATION	
3.1	Penduduk, Distribusi Persentase Penduduk, Kepadatan Penduduk, Rasio Jenis Kelamin Penduduk Menurut Desa/Kelurahan di Kecamatan Cipongkor, 2021 <i>Population, Percentage Distribution of Population, Population Density, and Population Sex Ratio by Villages/Kelurahan in Cipongkor Subdistrict, 2021</i>	29
3.2	Jumlah Penduduk Menurut Kelompok Umur dan Jenis Kelamin di Kecamatan Cipongkor, 2021 <i>Number of Population by Age and Sex in Cipongkor Subdistrict, 2021</i>	31
4.	SOSIAL DAN KESEJAHTERAAN RAKYAT/SOCIAL AND WELFARE	
4.1	PENDIDIKAN	
	EDUCATION	
4.1.1	Banyaknya Desa1/Kelurahan yang Memiliki Fasilitas Sekolah Menurut Tingkat Pendidikan di Kecamatan Cipongkor, 2019–2021 <i>Number of Villages1/Kelurahan Having Educational Facilities by Educational Level in Cipongkor Subdistrict, 2019–2021</i>	41
4.1.2	Jumlah Sekolah Menurut Tingkat Pendidikan di Kecamatan Cipongkor, 2020/2021 dan 2021/2022 <i>Number of Schools by Educational Level in Cipongkor Subdistrict, 2020/2021 and 2021/2022</i>	42
4.1.3	Jumlah Guru Menurut Tingkat Pendidikan di Kecamatan Cipongkor, 2020/2021 dan 2021/2022 <i>Number of Teachers by Educational Level in Cipongkor Subdistrict, 2020/2021 and 2021/2022</i>	43

4.1.4	Jumlah Murid Menurut Tingkat Pendidikan di Kecamatan Cipongkor, 2020/2021 dan 2021/2022 <i>Number of Pupils by Educational Level in Cipongkor Subdistrict, 2020/2021 and 2021/2022</i>	44
4.2	KESEHATAN HEALTH	
4.2.1	Banyaknya Desa1/Kelurahan yang Memiliki Sarana Kesehatan Menurut Jenis Sarana Kesehatan di Kecamatan Cipongkor, 2019–2021 <i>Number of Villages1/Kelurahan Health Facilities by Type of Health Facilities in Cipongkor Subdistrict, 2019–2021</i>	45
4.2.2	Banyaknya Warga Penderita Kekurangan Gizi Menurut Desa/Kelurahan di Kecamatan Cipongkor, 2020 <i>Number of People with Malnutrition by Villages/Kelurahan in Cipongkor Subdistrict, 2020</i>	46
4.3	PERUMAHAN DAN LINGKUNGAN HOUSING AND ENVIRONMENT	
4.3.1	Banyaknya Desa/Kelurahan Menurut Sumber Air Minum Sebagian Besar Keluarga di Kecamatan Cipongkor, 2019–2021 <i>Number of Villages/Kelurahan by Drinking Water Source of Majority Family in Cipongkor Subdistrict, 2019–2021</i>	47
4.3.2	Banyaknya Keluarga Menurut Desa/Kelurahan dan Jenis Pengguna Listrik di Kecamatan Cipongkor, 2021 <i>Number of Family by Villages/Kelurahan and Type of Electricity Consumer in Cipongkor Subdistrict, 2021</i>	48
4.3.3	Banyaknya Desa/Kelurahan Menurut Sumber Penerangan Jalan Utama Desa/Kelurahan di Kecamatan Cipongkor, 2019–2021 <i>Population by Subdistrict and Religion in Cipongkor Subdistrict, 2021</i>	49
4.3.4	Banyaknya Desa/Kelurahan Menurut Penggunaan Fasilitas Tempat Buang Air Besar Sebagian Besar Keluarga di Kecamatan Cipongkor, 2019–2021 <i>Number of Villages/Kelurahan by Toilet Facility Used by Majority Family in Cipongkor Subdistrict, 2019–2021</i>	50

4.3.5	Banyaknya Desa/Kelurahan Menurut Jenis Bahan Bakar untuk Memasak yang Digunakan Sebagian Besar Keluarga di Kecamatan Cipongkor, 2021 <i>Number of Villages/Kelurahan by Type of Cooking Fuel Used by Majority Family in Cipongkor Subdistrict, 2021</i>	51
4.4	AGAMA DAN SOSIAL LAINNYA RELIGION AND OTHER SOCIAL AFFAIRS	
4.4.1	Jumlah Tempat Peribadatan Menurut Desa Kelurahan di Kecamatan Cipongkor, 2021 <i>Number of Worship Places by Villages/Kelurahan in Cipongkor Subdistrict, 2021</i>	52
4.4.2	Banyaknya Kejadian Bencana Alam Menurut Desa/Kelurahan dan Jenis Bencana Alam di Kecamatan Cipongkor, 2020 <i>Number of Natural Disaster Events by Villages/Kelurahan and Type of Natural Disaster in Cipongkor Subdistrict, 2020</i>	53
4.4.3	Banyaknya Korban Jiwa Akibat Bencana Alam Menurut Desa/ Kelurahan dan Jenis Bencana Alam di Kecamatan Cipongkor, 2020 <i>Number of Fatalities Due to Natural Disasters by Villages/Kelurahan and Type of Natural Disaster in Cipongkor Subdistrict, 2020</i>	56
4.4.4	Keberadaan Fasilitas/Upaya Antisipasi/Mitigasi Bencana Alam Menurut Desa/Kelurahan di Kecamatan Cipongkor, 2021 <i>Existence of Facilities/Efforts for Anticipation/Mitigation of Natural Disasters by Villages/Kelurahan by Villages/Kelurahan in Cipongkor Subdistrict, 2021</i>	59
4.4.5	Banyaknya Desa/Kelurahan yang Memiliki Kelompok Kegiatan Olahraga Menurut Jenis Olahraga dan Ketersediaan Fasilitas/ Lapangan Olahraga di Kecamatan Cipongkor, 2021 <i>Number of Villages/Kelurahan Having Sport Activities Groups by Type of Sport and Availability of Sport Facilities/Fields in Cipongkor Subdistrict, 2021</i>	61

5. PERTANIAN/AGRICULTURE

5.1	Luas Panen Tanaman Sayuran dan Buah-buahan Semusim Menurut Jenis Tanaman di Kecamatan Cipongkor (ha), 2018–2021 <i>Harvested Area of Seasonal Vegetables and Fruits by Kind of Plant in Cipongkor Subdistrict (ha), 2018–2021</i>	69
5.2	Produksi Tanaman Sayuran dan Buah-buahan Semusim Menurut Jenis Tanaman di Kecamatan Cipongkor (kuintal), 2018–2021 <i>Production of Seasonal Vegetables and Fruits by Kind of Plant in Cipongkor Subdistrict (quintal), 2018–2021.....</i>	70
5.3	Luas Panen Tanaman Biofarmaka Menurut Jenis Tanaman di Kecamatan Cipongkor (m ²), 2018–2021 <i>Harvested Area of Medicinal Plants by Kind of Plant in Cipongkor Subdistrict (m²), 2018–2021.....</i>	71
5.4	Produksi Tanaman Biofarmaka Menurut Jenis Tanaman di Kecamatan Cipongkor (kg), 2018–2021 <i>Production of Medicinal Plants by Kind of Plant in Cipongkor Subdistrict (kg), 2018–2021</i>	72
5.5	Luas Panen Tanaman Hias Menurut Jenis Tanaman di Kecamatan Cipongkor (m ²), 2018–2021 <i>Harvested Area of Ornamental Plants by Kind of Plant in Cipongkor Subdistrict (m²), 2018–2021.....</i>	73
5.6	Produksi Tanaman Hias Menurut Jenis Tanaman di Kecamatan Cipongkor (tangkai), 2018–2021 <i>Production of Ornamental Plants by Kind of Plant in Cipongkor Subdistrict (stalks), 2018–2021</i>	74
5.7	Produksi Buah-Buahan dan Sayuran Tahunan Menurut Jenis Tanaman di Kecamatan Cipongkor (kuintal), 2018–2021 <i>Production of Annual Fruits and Vegetables by Kind of Plant in Cipongkor Subdistrict (quintal), 2018–2021.....</i>	75

6.	PARIWISATA, TRANSPORTASI, DAN KOMUNIKASI/ TOURISM, TRANSPORTATION AND COMMUNICATION	
6.1	Jumlah Sarana Akomodasi Menurut Desa/Kelurahan dan Jenis Akomodasi di Kecamatan Cipongkor, 2021 <i>Number of Accomodation Facilities by Villages/Kelurahan and Type of Accomodation in Cipongkor Subdistrict, 2021</i>	83
6.2	TRANSPORTASI TRANSPORTATION	
6.2.1	Akses transportasi yang dilalui dari Ibukota Kecamatan Ke Desa di Kecamatan Cipongkor, 2021 <i>Access to transportation passed from the Capital Subdistrict to the Village in the Cipongkor Subdistrict, 2021</i>	84
6.3	KOMUNIKASI COMMUNICATION	
6.3.1	Keberadaan Kantor Pos/Pos Pembantu/Rumah Pos, Pos Keliling, dan Perusahaan/Agen Jasa Ekspedisi Swasta Menurut Desa/Kelurahan di Kecamatan Cipongkor, 2021 <i>Number of Post Office/Subsidiary of Post Office, Mobile Portal Service, Private Expedition Service Company by Villages/Kelurahan in Cipongkor Subdistrict, 2021</i>	86
6.3.2	Jumlah Menara Telepon seluler dan Operator Layanan Komunikasi Telepon Seluler Menurut Desa/ Kelurahan di Kecamatan Cipongkor, 2021 <i>Number of Base Transceiver Station (BTS) and Cellular Phone Communication Service Operators by Villages/Kelurahan in Cipongkor Subdistrict, 2021</i>	87
6.3.3	Kekuatan Sinyal Telepon Seluler dan Jenis Sinyal Internet Telepon Seluler Menurut Desa/Kelurahan di Kecamatan Cipongkor, 2021 <i>The Strenght of Celular Phone Signal by Villages/Kelurahan in Cipongkor Subdistrict, 2021</i>	88

7.	PERBANKAN, KOPERASI, DAN PERDAGANGAN/ BANKING, COOPERATIVE, AND TRADE	
7.1	Banyaknya Sarana Lembaga Keuangan Bank Menurut Desa/ Kelurahan dan Jenis Bank di Kecamatan Cipongkor, 2021 <i>Number of Bank by Villages/Kelurahan and Type of Bank in Cipongkor Subdistrict, 2021</i>	96
7.2	Banyaknya Koperasi Aktif Menurut Menurut Desa/Kelurahan dan Jenis Koperasi di Kecamatan Cipongkor, 2021 <i>Number of Cooperative by Villages/Kelurahan and Type of Cooperative in Cipongkor Subdistrict, 2021</i>	97
7.3	Banyaknya Sarana Perdagangan Menurut Desa/Kelurahan dan Jenis Sarana Perdagangan di Kecamatan Cipongkor, 2021 <i>Number of Trade Facilities by Villages/Kelurahan and Type of Trade Facilities in Cipongkor Subdistrict, 2021</i>	99

DAFTAR GAMBAR/LIST OF FIGURES

		Halaman Page
1.1	Luas Daerah Menurut Desa di Kecamatan Cipongkor, 2021 <i>Total Area by Villages in Cipongkor Subdistrict, 2021</i>	5
1.2	Jarak ke Ibukota Kecamatan dan Ibukota Kabupaten/Kota Menurut Desa/Kelurahan di Kecamatan Cipongkor (km), 2021 <i>Distance to the Subdistrict Capital and Regency/Municipal Capital by Villages/Kelurahan in Cipongkor Subdistrict, 2021</i>	6
2.1	Jumlah Rukun Tetangga (RT) per Desa di Kecamatan Cipongkor, 2021 <i>Number of Rukun Tetangga (RT) by Village in Cipongkor Subdistrict, 2021</i>	15
2.2	Jumlah Rukun Warga (RW) per Desa di Kecamatan Cipongkor, 2021 <i>Number of Rukun Warga (RW) by Village in Cipongkor Subdistrict, 2021</i>	16
3.1	Piramida Penduduk Kecamatan Cipongkor, 2021 <i>Pyramid of Population of Cipongkor Subdistrict, 2021</i>	27
3.2	Persentase Penduduk Kecamatan Cipongkor Menurut Desa, 2021 <i>Percentage of Cipongkor Subdistrict Population by Village, 2021</i>	28
4.1	Jumlah Guru Menurut Pendidikan di Kecamatan Cipongkor, 2020/2021, 2021/2022 <i>Number of Teachers by Educational Level in Cipongkor Subdistrict , 2020/2021, 2021/2022</i>	39
4.2	Jumlah Murid Menurut Pendidikan di Kecamatan Cipongkor, 2020/2021, 2021/2022 <i>Number of Pupils by Educational Level in Cipongkor Subdistrict, 2020/2021, 2021/2022</i>	40
5.1	Produksi Tanaman Sayuran dan Buah-buahan Semusim Menurut Jenis Tanaman di Kecamatan Cipongkor (kuintal), 2018–2021 <i>Production of Seasonal Vegetables and Fruits by Kind of Plant in Cipongkor Subdistrict (quintal), 2018–2021*</i>	67
5.2	Produksi Tanaman Biofarmaka Menurut Jenis Tanaman di Kecamatan Cipongkor (kg), 2018–2021 <i>Production of Medicinal Plants by Kind of Plant in Cipongkor Subdistrict (kg),2018–2021</i>	68

6.1	Jumlah Sarana Akomodasi Menurut Desa/Kelurahan dan Jenis Akomodasi di Kecamatan Cipongkor, 2021 <i>Number of Accomodation Facilities by Villages/Kelurahan and Type of Accomodation in Cipongkor Subdistrict, 2021</i>	81
6.2	Jumlah Menara Telepon seluler dan Operator Layanan Komunikasi Telepon Seluler Menurut Desa/Kelurahan di Kecamatan Cipongkor, 2021 <i>Number of Base Transceiver Station (BTS) and Cellular Phone Communication Service Operators by Villages Kelurahan in Cipongkor Subdistrict, 2021</i>	82
7.1	Banyaknya Sarana Lembaga Keuangan Bank Menurut Desa/ Kelurahan dan Jenis Bank di Kecamatan Cipongkor, 2021 <i>Number of Bank by villages/Kelurahan and Type of Bank In Cipongkor Subdistrict, 2021</i>	94
7.2	Banyaknya Koperasi Aktif Menurut Menurut Desa/Kelurahan dan Jenis Koperasi di Kecamatan Cipongkor, 2021 <i>Number of Cooperative by Villages/Kelurahan and Type of Cooperative in Cipongkor Subdistrict, 2021</i>	95

PENJELASAN UMUM/EXPLANATORY NOTES

Tanda-tanda, satuan-satuan, dan lain-lainnya yang digunakan dalam publikasi ini adalah sebagai berikut:

Symbols, measurement units, and acronyms which are used in this publication, are as follows:

1. TANDA-TANDA/SYMBOLS

Data tidak tersedia/ <i>Data not available</i>	: ...
Tidak ada atau nol / <i>Null or zero</i>	: -
Data dapat diabaikan/ <i>Data negligible</i>	: 0
Tanda decimal/ <i>Decimal point</i>	: ,
Data tidak dapat ditampilkan/ <i>Not applicable</i>	: NA
Angka estimasi/ <i>Estimated figures</i>	: e
Angka diperbaiki/ <i>Revised figures</i>	: r
Angka sementara/ <i>Preliminary figures</i>	: x
Angka sangat sementara/ <i>Very preliminary figures</i>	: xx
Angka sangat sangat sementara/ <i>Very very preliminary figures</i>	: xxx

2. SATUAN/UNITS

barel/ <i>barrel</i>	: 158,99 liter/ <i>litres</i> = 1/6,2898 m ³
hektar (ha)/ <i>hectare (ha)</i>	: 10 000 m ²
kilometer (km)/ <i>kilometres (km)</i>	: 1 000 meter/ <i>meters (m)</i>
knot/ <i>knot</i>	: 1,8523 km/jam (<i>km/hour</i>)
kuintal/ <i>quintal</i>	: 100 kg
KWh	: 1 000 Watt hour
MWh	: 1 000 KWh
liter (untuk beras)/ <i>litre (for rice)</i>	: 0,80 kg
MMSCF	: 1/35,3 m ³
metrik ton (m.ton)/ <i>metric ton (m. ton)</i>	: 0,98421 long ton = 1 000 kg
ons/ <i>ounce</i>	: 28,31 gram/ <i>grams</i>
ton	: 1 000 kg

Satuan lain: buah, dus, butir, helai/lembar, kaleng, batang, pulsa, ton kilometer (ton-km), jam, menit, persen (%).

Other units: unit, pack, pieces, sheet, tin, pulse, ton-kilometres(ton-km), hour, minute, percent (%).

Perbedaan angka di belakang koma disebabkan oleh pembulatan angka.

The difference in decimal numbers is caused by rounding.

DAFTAR SINGKATAN/ LIST OF ABBREVIATIONS

SI	: Stasiun Iklim/ <i>Climate Station</i>
SMPK	: Stasiun Meterologi Pertanian Khusus/ <i>Special Agricultural Meteorological Station</i>
t.t	: Tempat tidur/ <i>Bed</i>
BCG	: Bacillus Calmette Guerin
DPT	: Difteri, Pertusis, Tetanus/ <i>Diphtheria, Tetanus, and Pertussis</i>
TT	: Tetanus Toxoid
IOT	: Industri Obat Tradisional/ <i>Traditional Medicine Industry</i>
IKOT	: Industri Kecil Obat Tradisional/ <i>Traditional Medicine Small Industry</i>
Alkes	: Alat kesehatan/ <i>Health Kits</i>
PKRT	: Perbekalan Kesehatan Rumah tangga/ <i>Household Health Logistics</i>
Kompl	: Komplemen/ <i>Complement</i>
IRTP	: Industri Pangan Produksi Rumah Tangga/ <i>Foods Home Industry</i>
PBF	: Pedagang Besar Farmasi/ <i>Pharmacy Whole-seller</i>
GFK	: Gudang Farmasi Kab/Kota/Regency/ <i>Municipality Pharmacy Warehouse</i>
RB	: Rumah Bersalin/ <i>Delivery House</i>
Pustu	: Puskesmas pembantu/ <i>Auxiliary Public Health Center</i>
BP	: Balai Pengobatan/ <i>Polyclinic</i>
TPS	: Tempat Pembuangan Sampah Sementara / <i>landfill</i>
Jamkesmas	: Jaminan kesehatan masyarakat miskin/ <i>Poor public health insurance</i>
PJKMU	: Program Jaminan Kesehatan Masyarakat Umum/ <i>General Public Health Insurance Program</i>
SIUP	: Surat Ijin Usaha Perdagangan/ <i>Trading Permission Letter</i>
TDP	: Tanda Daftar Perusahaan/ <i>Company Registration Identity</i>
API	: Angka Pengenal Importir/ <i>Importer's Identity Number</i>



GEOGRAFI DAN IKLIM
GEOGRAPHY AND CLIMATE

<https://bandungbaratkab.bps.go.id>

PENJELASAN TEKNIS

1. Luas wilayah merupakan luas seluruh daratan pada suatu wilayah administrasi.

TECHNICAL NOTES

1. *Total area is the total of land in one administrative area.*

<https://bandungbaratkab.bps.go.id>

ULASAN

DESCRIPTION

Kecamatan Cipongkor terdiri dari 16 Desa, yaitu:

- Desa Cintaasih
- Desa Karang Sari
- Desa Neglasari
- Desa Girmukti
- Desa Cijenuk
- Desa Cicangkang hilir
- Desa Sukamulya
- Desa Citalem
- Desa Mekarsari
- Desa Sarinagen
- Desa Cibenda
- Desa Cijambu
- Desa Sirmagalih
- Desa Baranangsiang

Luas Kecamatan Cipongkor secara keseluruhan adalah 79,94 km².

Secara geografis, kecamatan Cipongkor berbatasan dengan Kabupaten Cianjur di Utara, Kecamatan Gununghalu dan Kecamatan Sindangkerta di Selatan, Kecamatan Saguling, Kecamatan Cililin, Kecamatan Saguling dan Kecamatan Cipatat di Timur, dan Kecamatan Rongga dan Kabupaten Cianjur di Barat.

Cipongkor Subdistrict has 16 Villages, they are:

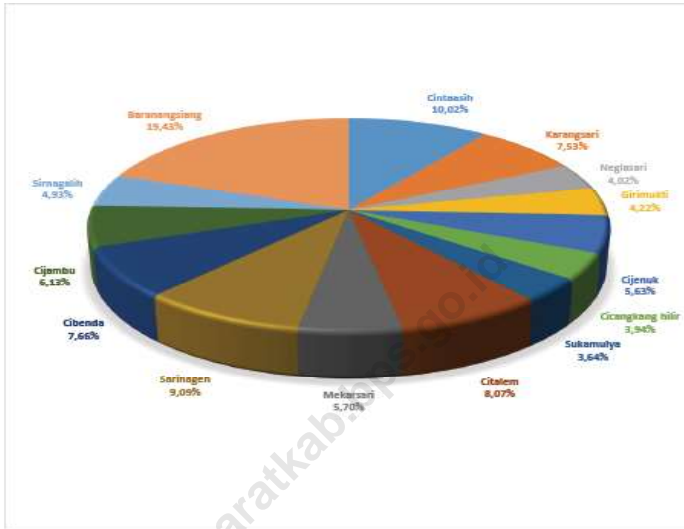
- *Cintaasih Village*
- *Karang Sari Village*
- *Neglasari Village*
- *Girmukti Village*
- *Cijenuk Village*
- *Cicangkang hilir Village*
- *Sukamulya Village*
- *Citalem Village*
- *Mekarsari Village*
- *Sarinagen Village*
- *Cibenda Village*
- *Cijambu Village*
- *Sirmagalih Village*
- *Baranangsiang Village*

The area of Cipongkor Subdistrict, at whole, is 79,94 km².

Geographically, Cipongkor Subdistrict has Cianjur Regency in the north, Gununghalu Subdistrict and Sindangkerta Subdistrict in the south, Ciliin Subdistrict, Saguling Subdistrict and Cipatat Subdistrict in the east, and Rongga Subdistrict and Cianjur Regency in the west.

Gambar
Figures 1.1

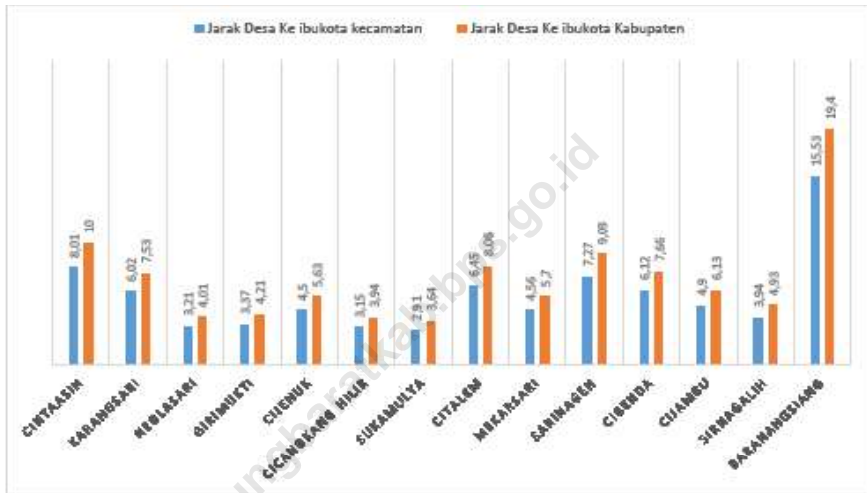
**Luas Daerah Menurut Desa di Kecamatan Cipongkor,
2021**
Total Area by Villages in Cipongkor Subdistrict, 2021



Sumber/Source : Kabupaten Dalam Angka 2022

Gambar 1.2
Figures

Jarak ke Ibukota Kecamatan dan Ibukota Kabupaten/ Kota Menurut Desa/Kelurahan di Kecamatan Cipongkor (km), 2021
Distance to the Subdistrict Capital and Regency/ Municipal Capital by Villages/Kelurahan in Cipongkor Subdistrict, 2021



Sumber/Source : BPS, Pendataan Potensi Desa (Podes) 2021/BPS-Statistics Indonesia, Village Potential Data Collecting 2021

1.1 KEADAAN GEOGRAFI GEOGRAPHY CONDITION

Tabel 1.1.1 **Luas Daerah Menurut Desa di Kecamatan Cipongkor, 2021**
Table 1.1.1 **Total Area by Village in Cipongkor Subdistrict, 2021**

Desa/Kelurahan Village/Kelurahan	Luas Total Area (km ² /sq.km)	Persentase terhadap Luas Kecamatan Percentage to Subdistrict Area
(1)	(2)	(3)
Cintaasih	8,01	10
Karangsari	6,02	7,53
Neglasari	3,21	4,01
Girimukti	3,37	4,21
Cijenuk	4,50	5,63
Cicangkang hilir	3,15	3,94
Sukamulya	2,91	3,64
Citalembur	6,45	8,06
Mekarsari	4,56	5,7
Sarinagen	7,27	9,09
Cibenda	6,12	7,66
Cijambu	4,90	6,13
Sirnagalih	3,94	4,93
Baranangsiang	15,53	19,4
Cipongkor	79,94	100,00

Catatan/Note: ...

Sumber/Source: : Kabupaten Dalam Angka (Diolah)

Tabel
Table 1.1.2

Jarak ke Ibukota Kecamatan dan Ibukota Kabupaten/Kota Menurut Desa/Kelurahan di Kecamatan Cipongkor (km), 2021
Distance to the Subdistrict Capital and Regency/Municipal Capital by Villages/Kelurahan in Cipongkor Subdistrict, 2021

Desa/Kelurahan Village/Kelurahan	Jarak ke Ibukota Kecamatan Distance to Subdistrict Capital	Jarak ke Ibukota Kabupaten/Kota Distance to Regency/Municipal Capital
(1)	(2)	(3)
Cintaasih	8	38
Karangsari	5	35
Neglasari	3	36
Girimukti	10	40
Cijenuk	5	33
Cicangkang hilir	5	30
Sukamulya	10	30
Citalemb	5	32
Mekarsari	5	32
Sarinagen	1	36
Cibenda	7	34
Cijambu	6	31
Slrnagalih	8	33
Baranangsiang	5	45
Cipongkor	-	-

Catatan/Note: ...

Sumber/Source: BPS, Pendataan Potensi Desa (Podes) 2021/BPS-Statistics Indonesia, Village Potential Data Collecting 2021

1.2 KEADAAN IKLIM CLIMATE CONDITION

Tabel 1.2.1 **Pengamatan Unsur Iklim Menurut Bulan di Stasiun Bandung, 2021**
Table 1.2.1 **Observation of Climate Elements by Month at Bandung Station, 2021**

Bulan Month	Jumlah Curah Hujan Number of Precipitation (mm)	Jumlah Hari Hujan (hari) Number of Rainy Days (day)
(1)	(2)	(3)
Januari/January	148,6	25
Februari/February	153,9	18
Maret/March	309,0	24
April/April	177,2	17
Mei/May	238,9	15
Juni/June	92,4	17
Juli/July	33,2	5
Agustus/August	91,8	7
September/September	73,0	10
Oktober/October	218,4	19
November/November	454,3	24
Desember/December	198,5	26

Catatan/Note: ...

Sumber/Source: : Stasiun Geofisika Bandung, 2021



**PEMERINTAHAN
GOVERNMENT**

<https://bandungbaratkab.bps.go.id>

PENJELASAN TEKNIS

1. Pegawai negeri sipil adalah setiap warga Negara Republik Indonesia yang telah memenuhi syarat yang ditentukan, diangkat oleh pejabat yang berwenang dan disertai tugas dalam jabatan negeri, atau disertai tugas negara lainnya, dan digaji berdasarkan peraturan perundang-undangan yang berlaku. PNS terdiri dari PNS pusat dan PNS daerah.
2. Desa dan desa adat, selanjutnya disebut desa adalah kesatuan masyarakat hukum yang memiliki batas wilayah yang berwenang mengatur dan mengurus urusan pemerintahan, kepentingan masyarakat setempat berdasarkan prakarsa masyarakat, hak asal usul, dan/atau hak tradisional yang diakui dan dihormati dalam sistem Pemerintahan Negara Kesatuan Republik Indonesia (UU no. 6 Tahun 2015 tentang Desa).
3. Kelurahan adalah salah suatu wilayah yang dipimpin oleh seorang lurah sebagai perangkat daerah kabupaten dan atau daerah kota di bawah kecamatan (undang-undang no 32 tahun 2004 tentang Pemerintah Daerah)

TECHNICAL NOTES

1. *Civil Servants (PNS) is every citizen of Indonesia which has been determines eligible, be appointed by the competent authority and assigned the task in a country office, or charge of any other countries, and paid based on legislation and regulations. PNS consists of the central and regional civil servants.*
2. *Village is the unity of the legal community who has territorial boundaries that are authorized to regulate and manage affairs, the interest of local communities based on community initiatives, the origin and local customs that are acknowledged and respected within the unitary system of Government of Republic of Indonesia (Law number 6 year 2015 about village)*
3. *Special village is an area that is led by a special village head (Lurah) as an apparatus of regency and or municipality under the Subdistrict (Law number 32 Year 2004 about Local Governmental)*

ULASAN

DESCRIPTION

1. Kecamatan Cipongkor terdiri dari 14 Desa. Jumlah RW dan RT di Kecamatan Cipongkor masing-masing sebanyak 474 dan 127

2. Tidak terdapat perubahan jumlah desa dari tahun 2017– 2021 di kabupaten Bandung Barat

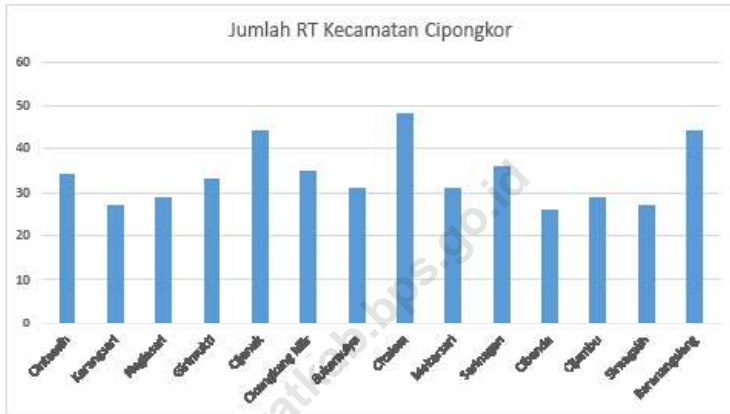
1. *Cipongkor Subdistrict consists of 14 Villages. The number of RW and RT Cipongkor Subdistrict are 474 and 127 respectively.*

2. *From 2017 – 2021 number of Villages in Cipongkor Subdistrict is the same.*

<https://bandungbaratkab.bps.go.id>

Gambar 2.1
Figures

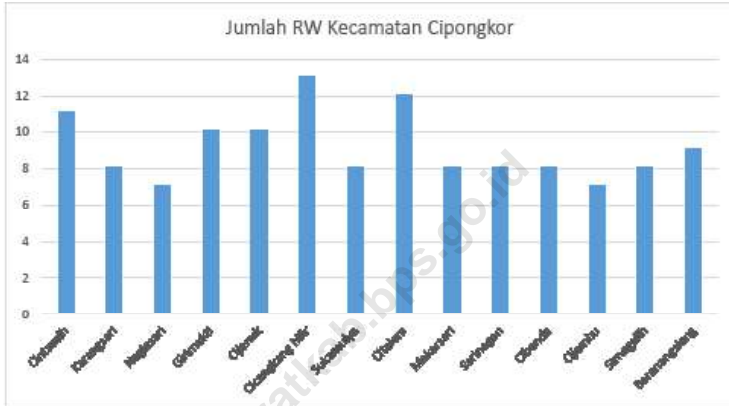
Jumlah Rukun Tetangga (RT) per Desa di Kecamatan Cipongkor, 2021
Number of Rukun Tetangga by Village in Cipongkor Subdistrict, 2021



Sumber/Source : Hasil Kegiatan Lapangan Pemutakhiran Geospasial dan Muatan Wilkerstat, Maret 2022

Gambar 2.2
Figures

Jumlah Rukun Warga (RW) per Desa di Kecamatan Cipongkor, 2021
Number of Rukun Warga by Village in Cipongkor, 2021



Sumber/Source : Hasil Kegiatan Lapangan Pemutakhiran Geospasial dan Muatan Wilkerstat, 2022

2.1 WILAYAH ADMINISTRATIF ADMINISTRATIVE AREA

Tabel 2.1.1 Jumlah Rukun Tetangga (RT) dan Rukun Warga (RW) per Desa di Kecamatan Cipongkor, 2021
Number of Rukun Tetangga and Rukun Warga by Village in Cipongkor Subdistrict, 2021

Desa/Kelurahan <i>Village/Kelurahan</i>	Rukun Warga (RW) <i>Rukun Warga</i>	Rukun Tetangga (RT) <i>Rukun Tetangga</i>
(1)	(2)	(3)
Cintaasih	11	34
Karangsari	8	27
Neglasari	7	29
Girimukti	10	33
Cijenuk	10	44
Cicangkang hilir	13	35
Sukamulya	8	31
Citalemb	12	48
Mekarsari	8	31
Sarinagen	8	36
Cibenda	8	26
Cijambu	7	29
Sirnagalih	8	27
Baranangsiang	9	44
Cipongkor	127	474

Catatan/Note: ...

Sumber/Source: Hasil Kegiatan Lapangan Pemutakhiran Geospasial dan Muatan Wilkerstat, Maret 2022

2.2 SUMBER DAYA MANUSIA HUMAN RESOURCES

Tabel
Table 2.2.1 **Jumlah Pegawai Negeri Sipil Menurut Pemerintah Daerah dan Jenis Kelamin, 2021**
Number of Civil Servants by Local Government and Sex, 2021

Pemerintah Daerah <i>Local Government</i>	Laki-laki <i>Male</i>	Perempuan <i>Female</i>	Jumlah <i>Total</i>
(1)	(2)	(3)	(4)
Cintaasih
Karangsari
Neglasari
Girimukti
Cijenuk
Cicangkang hilir
Sukamulya
Citalema
Mekarsari
Sarinagen
Cibenda
Cijambu
Sirnagalih
Baranangsiang
Cipongkor

Catatan/Note: ...

Sumber/Source: ...

Tabel
Table 2.2.2

**Jumlah Pegawai Negeri Sipil Pemerintah Daerah
Kecamatan Cipongkor Menurut Tingkat Pendidikan dan
Jenis Kelamin, 2021**
*Number of Civil Servants of Cipongkor Subdistrict
Government by Educational Level and Sex,
2021*

Tingkat Pendidikan <i>Educational Level</i>	Laki-Laki <i>Male</i>	Perempuan <i>Female</i>	Jumlah <i>Total</i>
(1)	(2)	(3)	(4)
Sekolah Dasar (SD) <i>Primary School</i>
SMP/Sederajat <i>Junior High School</i>
SMA/Sederajat <i>Senior High School</i>
Diploma I/Akta I <i>Diploma I/Akta I</i>
Diploma II/Akta II <i>Diploma II/Akta II</i>
Diploma III/Akta III <i>Diploma III/Akta III</i>
Diploma IV/Akta IV <i>Diploma IV/Akta IV</i>
S1/Sarjana <i>Under Graduate/Bachelor</i>
S2/Pasca Sarjana <i>Graduate</i>
S3/Doktor/Ph.D <i>Post Graduate</i>
Jumlah/Total

Catatan/Note: ...

Sumber/Source: ...



**PENDUDUK
POPULATION**

<https://bandungbaratkab.bps.go.id>

PENJELASAN TEKNIS

1. Salah satu sumber data kependudukan adalah sensus penduduk yang dilaksanakan setiap sepuluh tahun sekali. Sensus penduduk telah dilaksanakan sebanyak tujuh kali sejak Indonesia merdeka, yaitu tahun 1961, 1971, 1980, 1990, 2000, 2010, dan 2020. Keenam sensus penduduk sebelumnya dilaksanakan dengan menggunakan metode tradisional, yaitu mencatat setiap penduduk dari rumah ke rumah. Pertama kalinya dalam sejarah sensus penduduk di Indonesia, Sensus Penduduk 2020 (SP2020) menggunakan metode kombinasi yaitu dengan memanfaatkan data Administrasi Kependudukan (Admindex) dari Direktorat Jenderal Kependudukan dan Pencatatan Sipil (Ditjen Dukcapil) Kementerian Dalam Negeri (Kemendagri) sebagai data dasar pelaksanaan SP2020. Hal ini dirancang dan dilaksanakan sebagai upaya untuk mewujudkan "SATU DATA KEPENDUDUKAN INDONESIA". SP2020 mencakup seluruh penduduk yang tinggal di wilayah teritorial Indonesia, mencakup Warga Negara Indonesia (WNI) dan Warga Negara Asing (WNA) yang telah menetap atau berencana menetap di wilayah Indonesia selama minimal satu

TECHNICAL NOTES

1. *One of the sources of demographic data is population census, which is conducted every ten years. Population Census has been conducted seven times since Indonesia's independence: 1961, 1971, 1980, 1990, 2000, 2010, and 2020. The previous six population censuses were carried out using the traditional method, canvassing each person door-to-door. For the first time in the history of the population census in Indonesia, the 2020 Population Census (PC2020) used a combined method, that is utilizing Population Administration data managed by the Directorate General of Population and Civil Registration of the Ministry of Home Affairs as the basic data for the population census. This is designed and implemented as an effort to realize "ONE INDONESIAN POPULATION DATA". PC2020 covered all residents who live in Indonesia's territory, including Indonesian citizens (WNI) and foreign citizens (WNA) who have stayed or plan to stay in Indonesian territory for at least one year. The Indonesian citizens who are covered also include those who are abroad, namely members of the Diplomatic Corps of the Republic of Indonesia and their families abroad and members of the TNI/POLRI and their families who are carrying out Peacekeeping Missions abroad.*

tahun. WNI yang dicakup juga termasuk mereka yang berada di luar negeri, yaitu Anggota Korps Diplomatik Republik Indonesia beserta keluarganya di luar negeri dan Anggota TNI/POLRI beserta keluarganya yang sedang melakukan misi perdamaian di luar negeri. Untuk tahun yang tidak dilaksanakan sensus penduduk, data kependudukan diperoleh dari hasil proyeksi penduduk. Proyeksi penduduk merupakan suatu perhitungan ilmiah yang didasarkan pada asumsi dari komponen-komponen perubahan penduduk, yaitu kelahiran, kematian, dan migrasi (migrasi internasional dan migrasi risen antar provinsi). Proyeksi penduduk interim 2020-2023 dihitung menggunakan data dasar penduduk hasil perapihan umur dari data Administrasi Kependudukan dan SP2020 dengan menggunakan asumsi Angka Kelahiran Total sejak tahun 2020 konstan 2,1 (sesuai Proyeksi Survei Penduduk antar Sensus (SUPAS) 2015-2045), Angka Kematian Bayi (AKB) meneruskan hasil Proyeksi SUPAS 2015-2045, dan pola migrasi 2020 sama dengan pola migrasi hasil SUPAS 2015.

Dalam publikasi ini, data yang disajikan merupakan hasil SP2020 (September), dan hasil proyeksi penduduk interim 2020-2023 (pertengahan tahun/Juni).

For the periods besides the census year, population projection is applied to estimate population for those years. The population projection is an estimation based on the demographic components, such as birth, death, and migration (international migration and recent migration). The interim population projection for 2020-2023 is calculated from the single age smoothed combined from Population Administration Data and the 2020 Population Census. It uses the assumption that the Total Fertility Rate (TFR) since 2020 is constant at 2.1 (according to the population projection of 2015-2045 Intercensal Population Survey (SUPAS)), Infant Mortality Rate (IMR) continues the results of the 2015-2045 SUPAS Projection, and the 2020 migration pattern is the same as the pattern of migration in SUPAS2015 results.

The data presented in this publication are the PC2020 results (September) and the 2020-2023 interim population projection results (midyear/June).

2. Penduduk Indonesia adalah semua orang yang berdomisili di wilayah teritorial Indonesia, mencakup Warga Negara Indonesia (WNI) dan Warga Negara Asing (WNA) yang telah menetap selama satu tahun atau lebih atau berencana menetap di wilayah Indonesia selama minimal satu tahun. Pada sensus sebelumnya referensi waktu dalam konsep kependudukan adalah enam bulan. Perubahan ini didasari oleh UU No. 24 Tahun 2013 tentang Perubahan atas UU No. 23 Tahun 2006 tentang Administrasi Kependudukan pada Pasal 15.
 3. Laju pertumbuhan penduduk per tahun adalah angka yang menunjukkan rata-rata tingkat pertambahan penduduk per tahun dalam jangka waktu tertentu. Angka ini dinyatakan sebagai persentase dari penduduk dasar. Metode penghitungan laju pertumbuhan penduduk yang digunakan oleh BPS adalah metode geometrik.
 4. Kepadatan penduduk adalah ukuran persebaran penduduk yang menunjukkan jumlah penduduk untuk setiap kilometer persegi luas wilayah.
 5. Rasio jenis kelamin adalah perbandingan antara jumlah penduduk laki-laki dan jumlah penduduk perempuan pada suatu daerah dan waktu tertentu, yang biasanya dinyatakan dalam banyaknya penduduk laki-laki per 100 perempuan.
2. *The population of Indonesia are all people who live in Indonesia's territory, including Indonesian citizens and foreign citizens who have lived for one year or more or plan to stay in Indonesia territory for at least one year. In the previous census the time reference in the population concept was six months. This change is based on Law no.24 of 2013 concerning Amendments to Law no. 23 of 2006 concerning Population Administration in Article 15.*
 3. *Annual population growth rate is a number that shows the average rate of population growth per year in a certain period. This rate is a percentage of the basic population. The method used by Statistics Indonesia is the geometric method*
 4. *Population density is a measure of the distribution of the population which shows the total population for each square kilometer of area.*
 5. *Sex ratio is the ratio between total male population and female population in a certain area and at a certain time, which is usually stated in the number of male residents per 100 females.*

ULASAN

DESCRIPTION

Jumlah penduduk di Kecamatan Cipongkor pada tahun 2021 sebanyak 99.797 jiwa.

The number of Population in Cipongkor Subdistrict in 2021 is 99.797 people.

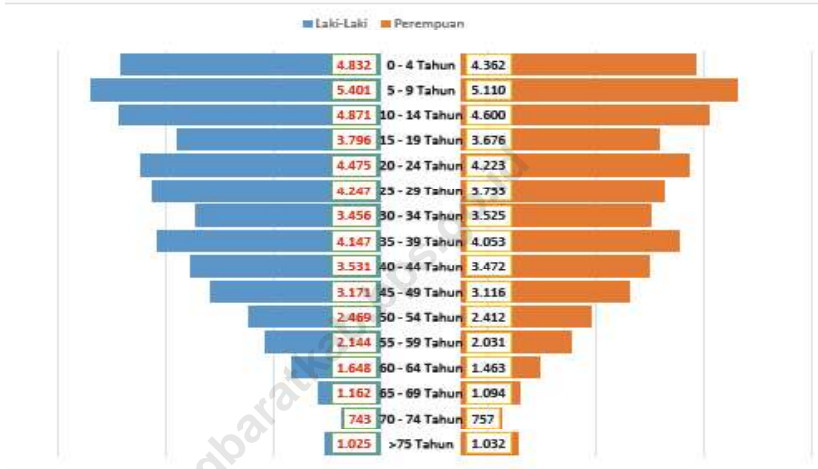
Sex ratio di Kecamatan Cipongkor tahun 2021 adalah 105,1 ini menunjukkan bahwa jumlah laki-laki lebih besar daripada perempuan

The population sex ratio in Cipongkor Subdistrict in 2021 is 105,1 that means more male than female

<https://bandungbaratkab.bps.go.id>

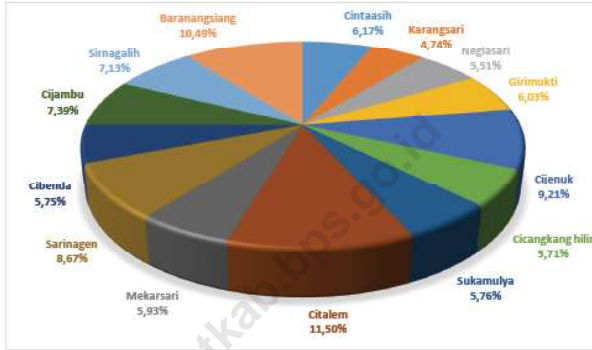
Gambar 3.1
Figures

Piramida Penduduk Kecamatan Cipongkor, 2021
Pyramid of Population of Cipongkor Subdistrict, 2021



Gambar 3.2
Figures

Persentase Penduduk Kecamatan Cipongkor Menurut Desa, 2021
Percentage of Cipongkor Subdistrict Population by Village, 2021



Sumber/Source: Dinas Kependudukan dan Catatan Sipil Kabupaten Bandung Barat 2021

Tabel
Table 3.1**Penduduk, Distribusi Persentase Penduduk, Kepadatan Penduduk, Rasio Jenis Kelamin Penduduk Menurut Desa/ Kelurahan di Kecamatan Cipongkor, 2021**
Population, Percentage Distribution of Population, Population Density, and Population Sex Ratio by Villages/ Kelurahan in Cipongkor Subdistrict, 2021

Desa/Kelurahan Village/Kelurahan	Penduduk/Population		
	Laki-Laki/Male	Perempuan/Female	Jumlah/Total
(1)	(2)	(3)	(4)
Cintaasih	3 168	2 989	6 157
Karangsari	2 368	2 359	4 727
Neglasari	2 834	2 663	5 497
Girimukti	3 037	2 981	6 018
Cijenuk	4 759	4 437	9 196
Cicangkang hilir	2 857	2 846	5 703
Sukamulya	2 914	2 836	5 750
Citalemb	5 887	5 594	11 481
Mekarsari	3 019	2 894	5 913
Sarinagen	4 397	4 260	8 657
Cibenda	3 026	2 717	5 743
Cijambu	3 754	3 620	7 374
Sirnagalih	3 720	3 392	7 112
Baranangsiang	5 378	5 091	10 469
Cipongkor	51 118	48 679	99 797

Lanjutan Tabel/*Continued Table 3.1*

Desa/Kelurahan Village/Kelurahan	Persentase Penduduk Percentage of Total Population	Kepadatan Penduduk (per Km²) Population Density per sq.km	Rasio Jenis Kelamin Penduduk Population Sex Ratio
(1)	(5)	(6)	(7)
Cintaasih	6,17	768,66	105,99
Karangsari	4,74	785,22	100,38
Neglasari	5,51	1 712,46	106,42
Girimukti	6,03	1 785,76	101,88
Cijenuk	9,21	2 043,56	107,26
Cicangkang hilir	5,71	1 810,48	100,39
Sukamulya	5,76	1 975,95	102,75
Citalelem	11,50	1 780,00	105,23
Mekarsari	5,93	1 296,71	104,32
Sarinagen	8,67	1 190,78	103,22
Cibenda	5,75	938,40	111,37
Cijambu	7,39	1 504,90	103,70
Sirnagalih	7,13	1 805,08	109,67
Baranangsiang	10,49	674,11	105,64
Cipongkor	100,00	1 248,40	105,01

Catatan/Note: ...

Sumber/Source: Dinas Kependudukan dan Catatan Sipil Kabupaten Bandung Barat, 2021 (Diolah)

Tabel 3.2
Table

Jumlah Penduduk Menurut Kelompok Umur dan Jenis Kelamin di Kecamatan Cipongkor, 2021
Number of Population by Age and Sex in Cipongkor Subdistrict, 2021

Kelompok Umur <i>Age Groups</i>	Jenis Kelamin/Sex		
	Laki-Laki <i>Male</i>	Perempuan <i>Female</i>	Jumlah <i>Total</i>
(1)	(2)	(3)	(4)
0-4	4 832	4 362	9 194
5-9	5 401	5 110	10 511
10-14	4 871	4 600	9 471
15-19	3 796	3 676	7 472
20-24	4 475	4 223	8 698
25-29	4 247	3 753	8 000
30-34	3 456	3 525	6 981
35-39	4 147	4 053	8 200
40-44	3 531	3 472	7 003
45-49	3 171	3 116	6 287
50-54	2 469	2 412	4 881
55-59	2 144	2 031	4 175
60-64	1 648	1 463	3 111
65-69	1 162	1 094	2 256
70-74	743	757	1 500
75+	1 025	1 032	2 057
Cipongkor			

Catatan/Note: ...

Sumber/Source: Dinas Kependudukan dan Catatan Sipil Kabupaten Bandung Barat, 2021 (Diolah)

04

SOSIAL DAN KESEJAHTERAAN RAKYAT
SOCIAL AND WELFARE

<https://bandungbaratkab.bps.go.id>

PENJELASAN TEKNIS**TECHNICAL NOTES**

1. Jenjang Pendidikan Formal terdiri atas pendidikan dasar, pendidikan menengah, dan pendidikan tinggi. Jenis pendidikan yang diajarkan mencakup pendidikan umum, kejuruan, akademik, profesi, vokasi, keagamaan, dan khusus.
 - a. Pendidikan Dasar berbentuk Sekolah Dasar (SD) dan Madrasah Ibtidaiyah (MI) atau bentuk lain yang sederajat serta Sekolah Menengah Pertama (SMP) dan Madrasah Tsanawiyah (MTs), atau bentuk lain yang sederajat.
 - b. Pendidikan Menengah berbentuk Sekolah Menengah Atas (SMA), Madrasah Aliyah (MA), Sekolah Menengah Kejuruan (SMK), dan Madrasah Aliyah Kejuruan (MAK), atau bentuk lain yang sederajat.
 - c. Pendidikan Tinggi merupakan jenjang pendidikan setelah pendidikan menengah yang mencakup program pendidikan diploma, sarjana, magister, spesialis, dan doktor yang diselenggarakan oleh perguruan tinggi. Perguruan tinggi dapat berbentuk akademi, politeknik, sekolah tinggi, institut, atau universitas.
2. Rumah Sakit adalah tempat pemeriksaan dan perawatan kesehatan, biasanya berada di bawah pengawasan kesehatan, biasanya berada di bawah pengawasan dokter/tenaga
 1. *The Formal Education Level consists of primary education, secondary education, and high education. The kind of education that taught consists of general education, vocational, academic, professional, religious, and specific education. a. The Primary Education consists of Elementary School and Islamic Elementary School or other equivalent forms and Junior High School and MTs, or other equivalent forms. b. The Secondary Education consists of the senior high school, MA, Vocational School, and Vocational Madrasah Aliyah, or other equivalent. c. The High Education consists of the education level after the secondary education that consists of diplomas, bachelor, master, specialist, and doctoral degrees that are held by the college. The colleges can be academy, polytechnic, high school, institute, or university.*
 2. *Hospital is a place for health check, usually controlled/ supervised by doctors/medical personnel to serve the ill patients to get outpatient or inpatient treatment services.*
 3. *Maternity Hospital is a specialized hospital for childbirth, has specialist inspection service to pregnancy, childbirsrth, hospitalization and outpatient for mothers and children that is under the supervision of an obstetrician.*
 4. *Public Health Center is technical*

- medis. yang melayani penderitaan yang sakit untuk berobat rawat jalan atau rawat inap.
3. Rumah Sakit Bersalin adalah sarana pelayanan kesehatan dengan izin sebagai rumah bersalin. dilengkapi pelayanan pemeriksaan kehamilan, persalinan serta pemeriksaan ibu dan anak yang berada di bawah pengawasan bidan senior.
 4. Puskesmas (Pusat Kesehatan Masyarakat) adalah unit pelaksana teknis dinas kesehatan kabupaten/kota yang mempunyai fungsi utama sebagai penyelenggara pelayanan kesehatan tingkat pertama. Wilayah kerja puskesmas maksimal adalah satu kecamatan dan untuk dapat menjangkau wilayah kerjanya. puskesmas mempunyai jaringan pelayanan yang meliputi unit Puskesmas Pembantu (Pustu), unit Puskesmas Keliling (Puskel), dan unit bidan desa/komunitas (Peraturan Menteri Kesehatan RI No. 75 Tahun 2015 Tentang Pusat Kesehatan Masyarakat).
 5. Posyandu (Pos Pelayanan Terpadu) merupakan salah satu bentuk Upaya Kesehatan Bersumber Daya Masyarakat (UKBDM) yang dikelola dan diselenggarakan dari, oleh, untuk, dan bersama masyarakat dalam penyelenggaraan pemba-ngunan kesehatan.
- implementation unit of regency health department that have the primary function as a first-level health care providers. The working area standard of public health center is one Subdistrict and to reach their working areas. public health centers have a service network covering subsidiary of public health center. mobile public health center units. and midwife units (Regulation of the Minister of Helath of Indonesia Number 75 Year 2015 about Public Health Center).*
5. *Integrated Services Post is one form of Health Efforts Human Sourced managed and organized from. by. for. and with the community in the implementation of health development. in order to empower people and provide convenience to the public in obtaining basic health services. primarily to accelerate the reduction in maternal and infant mortality (General Guidelines for Management of IHC by The Ministry of Health in collaboration with the Operations Working Group).*

guna member-dayakan masyarakat dan memberi-kan kemudahan kepada masyarakat dalam memperoleh pelayanan kese-hatan dasar. utamanya untuk mem-percepat penurunan angka kematian ibu dan bayi (Pedoman Umum Pe-ngelolaan Posyandu oleh Kementrian Kesehatan RI bekerja sama dengan Kelompok Kerja Operasional).

<https://bandungbaratkab.bps.go.id>

ULASAN

DESCRIPTION

Jumlah guru pada tahun ajaran 2020/2021 dibandingkan 2021/2022 menurun dari sebesar 1,1 persen

The number of teachers in Cipongkor Subdistrict in 2020/2021 decreases 1,1 percent than in 2021/2022

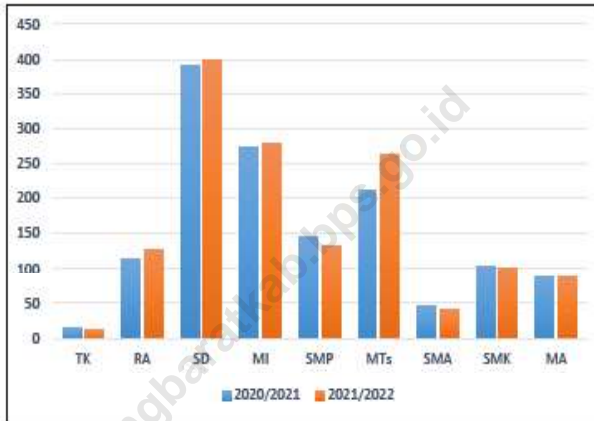
Jumlah murid di kecamatan pada tahun ajaran 2020/2021 dan 2021/2022 sama yaitu sebanyak

The number of pupils in Cipongkor Subdistrict in 2020/2021 increases 2,9 percent than in 2021/2022

<https://bandungbaratkab.bps.go.id>

Gambar 4.1
Figures

Jumlah Guru Menurut Tingkat Pendidikan di Kecamatan Cipongkor, 2020/2021, 2021/2022
Number of Teachers by Educational Level in Cipongkor Subdistrict, 2020/2021, 2021/2022



Catatan/Note: ³ Jumlah guru termasuk kepala sekolah dan guru/The total of teachers including headmaster and teacher.

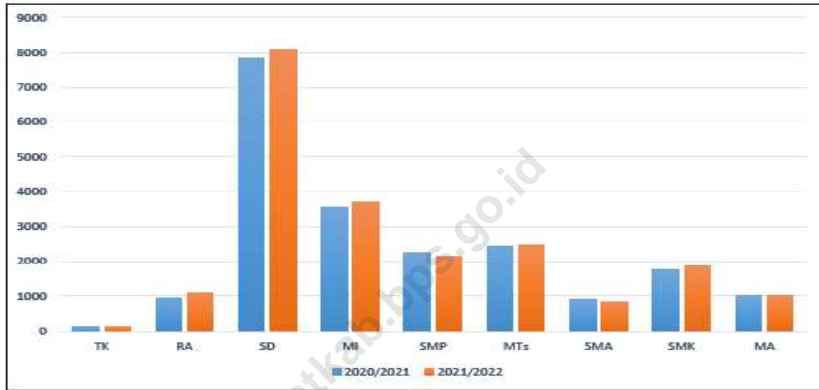
⁴ Guru yang mengajar di dua sekolah atau lebih dihitung di masing-masing sekolah/Teacher who taught in two schools or more counted in every school.

Sumber/Source: ¹ Kementerian Pendidikan, Kebudayaan, Riset, dan Teknologi, Sistem Data Pokok Pendidikan, data semester ganjil laporan sampai dengan 30 November 2021/Ministry of Education, Culture, Research, and Technology, Basic Education Data System, odd semester report data up to 30 November 2021

² Kementerian Agama, EMIS, data semester ganjil laporan sampai dengan 17 Februari 2022/Ministry of Religious Affairs, EMIS, odd semester report data up to 17 February 2022

Gambar 4.2
Figures

Jumlah Murid Menurut Tingkat Pendidikan di Kecamatan Cipongkor, 2020/2021, 2021/2022
Number of Pupils by Educational Level in Cipongkor Subdistrict, 2020/2021, 2021/2022



Catatan/Note: ³ Jumlah guru termasuk kepala sekolah dan guru/*The total of teachers including headmaster and teacher.*

⁴ Guru yang mengajar di dua sekolah atau lebih dihitung di masing-masing sekolah/*Teacher who taught in two schools or more counted in every school.*

Sumber/Source: ¹ Kementerian Pendidikan, Kebudayaan, Riset, dan Teknologi, Sistem Data Pokok Pendidikan, data semester ganjil laporan sampai dengan 30 November 2021/*Ministry of Education, Culture, Research, and Technology, Basic Education Data System, odd semester report data up to 30 November 2021*

² Kementerian Agama, EMIS, data semester ganjil laporan sampai dengan 17 Februari 2022/*Ministry of Religious Affairs, EMIS, odd semester report data up to 17 February 2022*

4.1 PENDIDIKAN EDUCATION

Tabel 4.1.1 Banyaknya Desa¹/Kelurahan yang Memiliki Fasilitas Sekolah Menurut Tingkat Pendidikan di Kecamatan Cipongkor, 2019–2021
Number of Villages¹/Kelurahan Having Educational Facilities by Educational Level in Cipongkor Subdistrict, 2019–2021

Tingkat Pendidikan <i>Educational Level</i>	2019	2020	2021
(1)	(2)	(3)	(4)
Sekolah Dasar (SD) <i>Primary School</i>	14	14	14
Madrasah Ibtidaiyah (MI) <i>Madrasah Ibtidaiyah</i>	31	32	25
Sekolah Menengah Pertama (SMP) <i>Junior High School</i>	13	13	13
Madrasah Tsanawiyah (MTs) <i>Madrasah Tsanawiyah (MTs)</i>	18	18	19
Sekolah Menengah Atas (SMA) <i>Senior High School</i>	10	10	9
Sekolah Menengah Kejuruan (SMK) <i>Vocational High School</i>	7	9	7
Madrasah Aliyah (MA) <i>Madrasah Aliyah</i>	10	10	9
Akademi/Perguruan Tinggi <i>Academy/University</i>	-	-	-

Catatan/Note: ¹Desa pada tabel ini termasuk Unit Permukiman Transmigrasi (UPT) yang masih dibina oleh kementerian terkait/
Villages in this table include Transmigration Settlement Unit which is still fostered by the relevant ministries.

Sumber/Source: BPS, Pendataan Potensi Desa (Podes) 2020 dan 2021/BPS-Statistics Indonesia, *Village Potential Data Collecting 2020 and 2021*

Tabel 4.1.2 **Jumlah Sekolah Menurut Tingkat Pendidikan di Kecamatan, 2020/2021 dan 2021/2022**
Table 4.1.2 **Number of Schools by Educational Level in Cipongkor Subdistrict, 2020/2021 and 2021/2022**

Tingkat Pendidikan Educational Level	Negeri/Public		Swasta/Private		Jumlah/Total	
	2020/2021	2021/2022	2020/2021	2021/2022	2020/2021	2021/2022
(1)	(2)	(3)	(4)	(5)	(6)	(7)
Taman Kanak-Kanak (TK) ¹ /Kindergarten ¹	-	-	4	5	4	5
Raudatul Athfal (RA) ² Raudatul Athfal (RA) ²	-	-	32	32	32	32
Sekolah Dasar (SD) ¹ Elementary Schools ¹	43	43	2	2	45	45
Madrasah Ibtidaiyah (MI) ² /Madrasah Ibtidaiyah (MI) ²	-	-	29	29	29	29
Sekolah Menengah Pertama (SMP) ¹ /Junior High Schools ¹	5	5	5	5	10	10
Madrasah Tsanawiyah (MTs) ² /Madrasah Tsanawiyah (MTs) ²	-	-	18	18	18	18
Sekolah Menengah Atas (SMA) ¹ /Senior High Schools ¹	1	1	3	3	4	4
Sekolah Menengah Kejuruan (SMK) ¹ Vocational High Schools ¹	1	1	8	8	9	9
Madrasah Aliyah (MA) ² Madrasah Aliyah (MA) ²	-	-	7	7	7	7

Catatan/Note: ³ Seluruh Raudatul Athfal (RA) berstatus swasta/All Raudatul Athfal (RA) are private

Sumber/Source: ¹ Kementerian Pendidikan, Kebudayaan, Riset, dan Teknologi, Sistem Data Pokok Pendidikan, data semester ganjil laporan sampai dengan 30 November 2021/Ministry of Education, Culture, Research, and Technology, Basic Education Data System, odd semester report data up to 30 November 2021

² Kementerian Agama, EMIS, data semester ganjil laporan sampai dengan 17 Februari 2022/Ministry of Religious Affairs, EMIS, odd semester report data up to 17 February 2022

Tabel
Table 4.1.3**Jumlah Guru Menurut Tingkat Pendidikan di Kecamatan
Cipongkor, 2020/2021 dan 2021/2022**
**Number of Teachers by Educational Level in Cipongkor
Subdistrict, 2020/2021 and 2021/2022**

Tingkat Pendidikan Educational Level	Negeri/Public		Swasta/Private		Jumlah/Total	
	2020/2021	2021/2022	2020/2021	2021/2022	2020/2021	2021/2022
(1)	(2)	(3)	(4)	(5)	(6)	(7)
Taman Kanak-Kanak (TK) ¹ /Kindergarten ¹	-	-	15	13	15	13
Raudatul Athfal (RA) ² Raudatul Athfal (RA) ²	-	-	113	128	113	128
Sekolah Dasar (SD) ^{1,3} Elementary Schools ^{1,3}	388	388	2	10	390	398
Madrasah Ibtidaiyah (MI) ² /Madrasah Ibtidaiyah (MI) ²	-	-	275	279	275	279
Sekolah Menengah Pertama (SMP) ^{1,3} / Junior High Schools ^{1,3}	89	85	54	46	144	131
Madrasah Tsanawiyah (MTs) ² /Madrasah Tsanawiyah (MTs) ²	-	-	210	263	210	263
Sekolah Menengah Atas (SMA) ^{1,3} /Senior High Schools ^{1,3}	28	26	17	14	45	40
Sekolah Menengah Kejuruan (SMK) ^{1,3,4} Vocational High Schools ^{1,3,4}	19	21	84	81	103	102
Madrasah Aliyah (MA) ² Madrasah Aliyah (MA) ²	-	-	88	87	88	87

Catatan/Note: ³ Jumlah guru termasuk kepala sekolah dan guru/The total of teachers including headmaster and teacher.

⁴ Guru yang mengajar di dua sekolah atau lebih dihitung di masing-masing sekolah/Teacher who taught in two schools or more counted in every school.

Sumber/Source: ¹ Kementerian Pendidikan, Kebudayaan, Riset, dan Teknologi, Sistem Data Pokok Pendidikan, data semester ganjil laporan sampai dengan 30 November 2021/Ministry of Education, Culture, Research, and Technology, Basic Education Data System, odd semester report data up to 30 November 2021

² Kementerian Agama, EMIS, data semester ganjil laporan sampai dengan 17 Februari 2022/Ministry of Religious Affairs, EMIS, odd semester report data up to 17 February 2022

Tabel 4.1.4 Jumlah Murid Menurut Tingkat Pendidikan di Kecamatan Cipongkor, 2020/2021 dan 2021/2022
Number of Pupils by Educational Level in Cipongkor Subdistrict, 2020/2021 and 2021/2022

Tingkat Pendidikan Educational Level	Negeri/Public		Swasta/Private		Jumlah/Total	
	2020/2021	2021/2022	2020/2021	2021/2022	2020/2021	2021/2022
(1)	(2)	(3)	(4)	(5)	(6)	(7)
Taman Kanak-Kanak (TK) ¹ /Kindergarten ¹	-	-	126	149	126	149
Raudatul Athfal (RA) ² Raudatul Athfal (RA) ²	-	-	958	1 074	958	1 074
Sekolah Dasar (SD) ¹ Elementary Schools ¹	7 673	7 847	187	272	7 860	8 119
Madrasah Ibtidaiyah (MI) ² /Madrasah Ibtidaiyah (MI) ²	-	-	3 541	3 715	3 541	3 715
Sekolah Menengah Pertama (SMP) ¹ /Junior High Schools ¹	1 604	1 559	659	598	2 263	2 157
Madrasah Tsanawiyah (MTs) ² /Madrasah Tsanawiyah (MTs) ²	-	-	2 464	2 496	2 464	2 496
Sekolah Menengah Atas (SMA) ¹ /Senior High Schools ¹	515	512	381	338	896	850
Sekolah Menengah Kejuruan (SMK) ¹ Vocational High Schools ¹	350	463	1 410	1 396	1 760	1 859
Madrasah Aliyah (MA) ² Madrasah Aliyah (MA) ²	-	-	1 001	1 001	1 001	1 001

Catatan/Note: ³ Jumlah guru termasuk kepala sekolah dan guru/The total of teachers including headmaster and teacher.

⁴ Guru yang mengajar di dua sekolah atau lebih dihitung di masing-masing sekolah/Teacher who taught in two schools or more counted in every school.

Sumber/Source: ¹ Kementerian Pendidikan, Kebudayaan, Riset, dan Teknologi, Sistem Data Pokok Pendidikan, data semester ganjil laporan sampai dengan 30 November 2021/Ministry of Education, Culture, Research, and Technology, Basic Education Data System, odd semester report data up to 30 November 2021

² Kementerian Agama, EMIS, data semester ganjil laporan sampai dengan 17 Februari 2022/Ministry of Religious Affairs, EMIS, odd semester report data up to 17 February 2022

4.2 KESEHATAN HEALTH

Tabel 4.2.1 Banyaknya Desa¹/Kelurahan yang Memiliki Sarana Kesehatan Menurut Jenis Sarana Kesehatan di Kecamatan Cipongkor, 2019–2021
Number of Villages¹/Kelurahan Health Facilities by Type of Health Facilities in Cipongkor Subdistrict, 2019–2021

Jenis Sarana Kesehatan <i>Type of Health Facilities</i>	2019	2020	2021
(1)	(2)	(3)	(4)
Rumah Sakit <i>Hospital</i>	-	-	-
Rumah Sakit Bersalin <i>Maternity Hospital</i>	-	-	-
Poliklinik/Balai Pengobatan <i>Polyclinic</i>	-	-	-
Puskesmas Rawat Inap <i>Public Health Center with Inpatient Care</i>	2	2	2
Puskesmas Tanpa Rawat Inap <i>Public Health Center without Inpatient Care</i>	1	1	3
Apotek <i>Pharmacy</i>	2	2	3

Catatan/Note: ...

Sumber/Source: BPS, Pendataan Potensi Desa (Podes) 2019–2021/BPS-Statistics Indonesia, Village Potential Data Collecting 2019–2021

Tabel
Table 4.2.2**Banyaknya Warga Penderita Kekurangan Gizi Menurut
Desa/Kelurahan di Kecamatan Cipongkor, 2020**
**Number of People with Malnutrition by Villages/Kelurahan
in Cipongkor Subdistrict, 2020**

Desa/Kelurahan Village/Kelurahan	2020
(1)	(2)
Cintaasih	-
Karangsari	-
Neglasari	-
Girimukti	-
Cijenuk	-
Cicangkang hilir	-
Sukamulya	-
Citalembak	-
Mekarsari	-
Sarinagen	-
Cibenda	-
Cijambu	-
Sirnagalih	-
Baranangsiang	-
Cipongkor	-

Catatan/Note: ...

Sumber/Source: BPS, Pendataan Potensi Desa (Podes) 2021/BPS-Statistics Indonesia, Village Potential Data Collecting 2021

4.3 PERUMAHAN DAN LINGKUNGAN HOUSING AND ENVIRONMENT

Tabel 4.3.1 **Banyaknya Desa/Kelurahan Menurut Sumber Air Minum Sebagian Besar Keluarga di Kecamatan Cipongkor, 2019–2021**
Number of Villages/Kelurahan by Drinking Water Source of Majority Family in Cipongkor Subdistrict, 2019–2021

Sumber Air Minum Source of Drinking Water	2019	2020	2021
(1)	(2)	(3)	(4)
Air Kemasan Bermerk/ <i>Branded Bottled Water</i>	-	-	-
Air Isi Ulang/ <i>Refil Water</i>	1	1	-
Leding Dengan Meteran/ <i>Metered Piped Water</i>	-	-	-
Leding Tanpa Meteran/ <i>Non Metered Piped Water</i>	-	-	-
Sumur Bor atau Pompa/ <i>Artesian Well or Pumped Water</i>	1	1	1
Sumur/ <i>Well</i>	12	12	13
Mata Air/ <i>Spring</i>	-	-	-
Sungai/Danau/Kolam/ Waduk/Situ/ Embung/Bendungan/ <i>River/Lake/Pond/ Reservoir/Dam</i>	-	-	-
Air Hujan/ <i>Rainwater</i>	-	-	-
Lainnya/ <i>Others</i>	-	-	-

Catatan/*Note*: ...

Sumber/*Source*: BPS, Pendataan Potensi Desa (Podes) 2019–2021/*BPS-Statistics Indonesia, Village Potential Data Collecting 2019–2021*

Tabel
Table 4.3.2**Banyaknya Keluarga Menurut Desa/Kelurahan dan Jenis Pengguna Listrik di Kecamatan Cipongkor, 2021**
Number of Family by Villages/Kelurahan and Type of Electricity Consumer in Cipongkor Subdistrict, 2021

Desa/Kelurahan Village/Kelurahan	Pengguna Listrik Electricity Consumer			Bukan Pengguna Listrik Not Electricity Consumer
	PLN State Electricity Company	Non PLN Non-State Electricity Company	Jumlah Total	
(1)	(2)	(3)	(4)	(5)
Cintaasih	2 188	-	2 188	-
Karangsari	1 735	-	1 735	-
Neglasari	1 722	-	1 722	-
Girimukti	1 925	-	1 925	-
Cijenuk	2 569	-	2 569	-
Cicangkang hilir	1 810	-	1 810	-
Sukamulya	1 836	-	1 836	-
Citalelem	3 523	-	3 526	-
Mekarsari	1 844	-	1 844	-
Sarinagen	2 700	-	2 700	-
Cibenda	1 611	-	1 611	-
Cijambu	1 892	-	1 892	-
Sirnagalih	1 955	-	1 955	-
Baranangsiang	3 328	-	3 328	-
Cipongkor	30 638	-	30 638	-

Catatan/Note: ...

Sumber/Source: BPS, Pendataan Potensi Desa (Podes) 2021/BPS-Statistics Indonesia, Village Potential Data Collecting 2021

Tabel
Table 4.3.3**Banyaknya Desa/Kelurahan Menurut Sumber Penerangan
Jalan Utama Desa/Kelurahan di Kecamatan Cipongkor,
2019–2021**
***Number of Villages/Kelurahan by Source of Villages/
Kelurahan's Main Street Illumination in Cipongkor
Subdistrict, 2019–2021***

Sumber Penerangan Jalan Utama <i>Source of Main Street Illumination</i>	2019	2020	2021
(1)	(2)	(3)	(4)
Listrik Pemerintah/ <i>State Electricity</i>	14	14	14
Listrik Non Pemerintah/ <i>Non-State Electricity</i>	-	-	-
Non Listrik/ <i>Non-Electric</i>	-	-	-

Catatan/*Note*: ...Sumber/*Source*: BPS, Pendataan Potensi Desa (Podes) 2019–2021/*BPS-Statistics Indonesia, Village Potential Data Collecting 2019–2021*

Tabel 4.3.4 **Banyaknya Desa/Kelurahan Menurut Penggunaan Fasilitas Tempat Buang Air Besar Sebagian Besar Keluarga di Kecamatan Cipongkor, 2019–2021**
Number of Villages/Kelurahan by Toilet Facility Used by Majority Family in Cipongkor Subdistrict, 2019–2021

Fasilitas Tempat Buang Air Besar <i>Toilet Facility</i>	2019	2020	2021
(1)	(2)	(3)	(4)
Jamban/Toilet			
Sendiri/ <i>Private</i>	14	14	14
Bersama/ <i>Shared</i>	-	-	-
Umum/ <i>Public</i>	-	-	-
Bukan Jamban/<i>Non-Toilet</i>	-	-	-
Jumlah/<i>Total</i>	14	14	14

Catatan/*Note:* ...

Sumber/*Source:* BPS, Pendataan Potensi Desa (Podes) 2019–2021/BPS-Statistics Indonesia, Village Potential Data Collecting 2019–2021

Tabel 4.3.5
Table

Banyaknya Desa/Kelurahan Menurut Jenis Bahan Bakar untuk Memasak yang Digunakan Sebagian Besar Keluarga di Kecamatan Cipongkor, 2021
Number of Villages/Kelurahan by Type of Cooking Fuel Used by Majority Family in Cipongkor Subdistrict, 2021

Jenis Bahan Bakar untuk Memasak <i>Type of Cooking Fuel</i>	2021
(1)	(2)
Listrik/ <i>Electric</i>	8
Elpiji 5,5 kg/ <i>Blue Gas 5.5 kg-LPG</i>	-
Elpiji 12 kg/ <i>12 kg-LPG</i>	6
Elpiji 3 kg/ <i>3 kg-LPG</i>	14
Gas Kota/ <i>City Gas</i>	-
Biogas/ <i>Biogas</i>	-
Minyak Tanah/ <i>Kerosene</i>	-
Briket/ <i>Briquettes</i>	-
Arang/ <i>Charcoal</i>	-
Kayu Bakar/ <i>Firewood</i>	14
Lainnya/ <i>Others</i>	-
Jumlah/Total	42

Catatan/Note: ...

Sumber/Source: BPS, Pendataan Potensi Desa (Podes) 2021/BPS-Statistics Indonesia, Village Potential Data Collecting 2021

4.4 AGAMA DAN SOSIAL LAINNYA RELIGION AND OTHER SOCIAL AFFAIRS

Tabel 4.4.1 Jumlah Tempat Peribadatan Menurut Desa/Kelurahan di Kecamatan Cipongkor, 2021
Number of Worship Places by Villages/Kelurahan in Cipongkor Subdistrict, 2021

Desa/Kelurahan <i>Village/Kelurahan</i>	Masjid <i>Mosque</i>	Mushola <i>Pray Room</i>	Gereja Protestan <i>Protestant Church</i>	Gereja Katholik <i>Catholic Church</i>	Pura <i>Temple</i>	Vihara
(1)	(2)	(3)	(4)	(5)	(6)	(7)
Cintaasih	23	25	-	-	-	-
Karangsari	14	40	-	-	-	-
Neglasari	27	72	-	-	-	-
Girimukti	16	35	-	-	-	-
Cijenuk	21	35	-	-	-	-
Cicangkang hilir	15	25	-	-	-	-
Sukamulya	9	12	-	-	-	-
Citalembur	22	60	-	-	-	-
Mekarsari	10	26	-	-	-	-
Sarinagen	20	89	-	-	-	-
Cibenda	15	67	-	-	-	-
Cijambu	17	28	-	-	-	-
Sirnagalih	15	66	-	-	-	-
Baranangsiang	35	50	-	-	-	-
Cipongkor	259	630	-	-	-	-

Catatan/Note: ...

Sumber/Source: BPS, Pendataan Potensi Desa (Podes) 2021/BPS-Statistics Indonesia, Village Potential Data Collecting 2021

Tabel 4.4.2
Table

**Banyaknya Kejadian Bencana Alam Menurut Desa/
Kelurahan dan Jenis Bencana Alam di Kecamatan
Cipongkor, 2020**
*Number of Natural Disaster Events by Villages/Kelurahan
and Type of Natural Disaster in Subdistrict, 2020*

Desa/Kelurahan <i>Village/Kelurahan</i>	Gempa Bumi <i>Earthquake</i>	Tsunami <i>Tsunami</i>	Gunung Meletus <i>Volcanic Eruption</i>	Tanah Longsor <i>Landslide</i>
(1)	(2)	(3)	(4)	(5)
Cintaasih	2	-	-	-
Karangsari	2	-	-	1
Neglasari	-	-	-	-
Girimukti	2	-	-	-
Cijenuk	-	-	-	-
Cicangkang hilir	-	-	-	-
Sukamulya	-	-	-	-
Citalembur	2	-	-	-
Mekarsari	2	-	-	-
Sarinagen	2	-	-	5
Cibenda	2	-	-	1
Cijambu	2	-	-	2
Sirmagalih	2	-	-	-
Baranangsiang	2	-	-	-
Cipongkor	20	-	-	9

Lanjutan Tabel/*Continued Table 4.4.2*

Desa/Kelurahan Village/Kelurahan	Banjir Floods	Banjir Bandang Flash Floods	Kekeringan Drought	Kebakaran Hutan dan Lahan Forest and Land Fires
(1)	(6)	(7)	(8)	(9)
Cintaasih	-	-	-	-
Karangsari	-	-	-	-
Neglasari	-	-	-	-
Girimukti	-	-	-	-
Cijenuk	-	-	-	-
Cicangkang hilir	-	-	-	-
Sukamulya	-	-	-	-
Citalem	-	-	-	-
Mekarsari	-	-	-	-
Sarinagen	-	-	-	-
Cibenda	-	-	-	-
Cijambu	-	-	-	-
Sirmagalih	-	-	-	-
Barangsiang	-	-	-	-
Cipongkor	-	-	-	-

Lanjutan Tabel/*Continued Table 4.4.2*

Desa/Kelurahan Village/Kelurahan	Angin Puyuh/ Puting Beliung/ Topan Tornado/Typhoon	Gelombang Pasang Tidal Wave	Abrasi Abrasion
(1)	(10)	(11)	(12)
Cintaasih	-	-	-
Karangsari	-	-	-
Neglasari	-	-	-
Girimukti	-	-	-
Cijenuk	-	-	-
Cicangkang hilir	-	-	-
Sukamulya	-	-	-
Citalelem	-	-	-
Mekarsari	-	-	-
Sarinagen	-	-	-
Cibenda	-	-	-
Cijambu	-	-	-
Sirnagalih	-	-	-
Baranangsiang	-	-	-
Cipongkor	-	-	-

Catatan/*Note:* ...Sumber/*Source:* BPS, Pendataan Potensi Desa (Podes) 2021/BPS-Statistics Indonesia, *Village Potential Data Collecting 2021*

Tabel
Table 4.4.3

Banyaknya Korban Jiwa Akibat Bencana Alam Menurut Desa/Kelurahan dan Jenis Bencana Alam di Kecamatan Cipongkor, 2020
Number of Fatalities Due to Natural Disasters by Villages/ Kelurahan and Type of Natural Disaster in Cipongkor Subdistrict, 2020

Desa/Kelurahan <i>Village/Kelurahan</i>	Gempa Bumi <i>Earthquake</i>	Tsunami <i>Tsunami</i>	Gunung Meletus <i>Volcanic Eruption</i>	Tanah Longsor <i>Landslide</i>
(1)	(2)	(3)	(4)	(5)
Cintaasih	-	-	-	-
Karangsari	-	-	-	-
Neglasari	-	-	-	-
Girimukti	-	-	-	-
Cijenuk	-	-	-	-
Cicangkang hilir	-	-	-	-
Sukamulya	-	-	-	-
Citalembak	-	-	-	-
Mekarsari	-	-	-	-
Sarinagen	-	-	-	-
Cibenda	-	-	-	-
Cijambu	-	-	-	-
Sirnagalih	-	-	-	-
Baranangsiang	-	-	-	-
Cipongkor	-	-	-	-

Lanjutan Tabel/*Continued Table 4.4.3*

Desa/Kelurahan Village/Kelurahan	Banjir Floods	Banjir Bandang Flash Floods	Kekeringan Drought	Kebakaran Hutan dan Lahan Forest and Land Fires
(1)	(6)	(7)	(8)	(9)
Cintaasih	-	-	-	-
Karangsari	-	-	-	-
Neglasari	-	-	-	-
Girimukti	-	-	-	-
Cijenuk	-	-	-	-
Cicangkang hilir	-	-	-	-
Sukamulya	-	-	-	-
Citalembur	-	-	-	-
Mekarsari	-	-	-	-
Sarinagen	-	-	-	-
Cibenda	-	-	-	-
Cijambu	-	-	-	-
SImagalih	-	-	-	-
Baranangsiang	-	-	-	-
Cipongkor	-	-	-	-

Lanjutan Tabel/Continued Table 4.4.3

Desa/Kelurahan <i>Village/Kelurahan</i>	Angin Puyuh/ Puting Beliung/ Topan <i>Tornado/Typhoon</i>	Gelombang Pasang Tidal Wave	Abrasi Abrasion
(1)	(10)	(11)	(12)
Cintaasih	-	-	-
Karangsari	-	-	-
Neglasari	-	-	-
Girimukti	-	-	-
Cijenuk	-	-	-
Cicangkang hilir	-	-	-
Sukamulya	-	-	-
Citalemb	-	-	-
Mekarsari	-	-	-
Sarinagen	-	-	-
Cibenda	-	-	-
Cijambu	-	-	-
Sirnagalih	-	-	-
Baranangsiang	-	-	-
Cipongkor	-	-	-

Catatan/Note: ...

Sumber/Source: BPS, Pendataan Potensi Desa (Podes) 2021/BPS-Statistics Indonesia, Village Potential Data Collecting 2021

Tabel 4.4.4
Table

Keberadaan Fasilitas/Upaya Antisipasi/Mitigasi Bencana Alam Menurut Desa/Kelurahan di Kecamatan Cipongkor, 2021

Existence of Facilities/Efforts for Anticipation/Mitigation of Natural Disasters by Villages/Kelurahan by Villages/Kelurahan in Cipongkor Subdistrict, 2021

Desa/Kelurahan <i>Village/Kelurahan</i>	Sistem Peringatan Dini Bencana Alam <i>Natural Disaster Early Warning System</i>	Sistem Peringatan Dini Khusus Tsunami <i>Tsunami Early Warning System</i>	Perlengkapan Keselamatan <i>Safety Equipment</i>
(1)	(2)	(3)	(4)
Cintaasih	-	-	-
Karangsari	-	-	-
Neglasari	-	-	-
Girimukti	-	-	-
Cijenuk	1	-	-
Cicangkang hilir	-	-	-
Sukamulya	-	-	-
Citalembur	-	-	-
Mekarsari	-	-	-
Sarinagen	1	-	-
Cibenda	-	-	-
Cijambu	-	-	-
Sirnagalih	1	-	-
Baranangsiang	-	-	-
Cipongkor	3	-	-

Lanjutan Tabel/Continued Table 4.4.4

Desa/Kelurahan Village/Kelurahan	Rambu-Rambu dan Jalur Evakuasi Bencana Sign and Evacuation Route	Pembuatan, Perawatan, atau Normalisasi: Sungai, Kanal, Tanggul, Parit, Drainase, Waduk, Pantai, dll Manufacture, Maintenance, or Normalization: Rivers, Canals, Embankment, etc
(1)	(5)	(6)
Cintaasih	-	-
Karangsari	-	-
Neglasari	-	-
Girimukti	-	-
Cijenuk	-	-
Cicangkang hilir	-	-
Sukamulya	-	-
Citalem	-	-
Mekarsari	-	-
Sarinagen	-	-
Cibenda	-	-
Cijambu	-	-
Srnagalih	-	-
Baranangsiang	-	-
Cipongkor	-	-

Catatan/Note: ...

Sumber/Source: BPS, Pendataan Potensi Desa (Podes) 2021/BPS-Statistics Indonesia, Village Potential Data Collecting 2021

Tabel 4.4.5
Table

Banyaknya Desa/Kelurahan yang Memiliki Kelompok Kegiatan Olahraga Menurut Jenis Olahraga dan Ketersediaan Fasilitas/Lapangan Olahraga di Kecamatan Cipongkor, 2021
Number of Villages/Kelurahan Having Sport Activities Groups by Type of Sport and Availability of Sport Facilities/Fields in Cipongkor Subdistrict, 2021

Jenis Olahraga <i>Type of Sport</i>	Kondisi Fasilitas/Lapangan Olahraga <i>Condition of Sport Facilities/Fields</i>			Tidak Ada Fasilitas/ Lapangan Olahraga <i>No Sport Facilities/ Fields</i>
	Baik	Rusak Sedang	Rusak Parah	
(1)	(2)	(3)	(4)	(5)
Sepak Bola/ <i>Soccer</i>	7	6	-	1
Bola Voli/ <i>Volley Ball</i>	12	2	-	-
Bulu Tangkis/ <i>Badminton</i>	11	1	-	2
Bola Basket/ <i>Basket Ball</i>	1	-	-	13
Tenis Lapangan/ <i>Court Tennis</i>	-	-	-	14
Tenis Meja/ <i>Table Tennis</i>	13	-	-	1
Futsal/ <i>Futsal</i>	4	1	-	9
Renang/ <i>Swimming</i>	1	-	-	13
Bela Diri/ <i>Martial Arts</i>	14	-	-	-
Bilyard/ <i>Billiards</i>	-	-	-	14
Fitnes, Aerobik, dll/ <i>Fitness, Aerobics, etc</i>	2	-	-	12
Lainnya/ <i>Others</i>	-	-	-	14

Catatan/Note: ...

Sumber/Source: BPS, Pendataan Potensi Desa (Podes) 2021/BPS-Statistics Indonesia, Village Potential Data Collecting 2021

05

**PERTANIAN
AGRICULTURE**

<https://bandungbaratkab.bps.go.id>

PENJELASAN TEKNIS

1. Luas panen adalah luas tanaman sayuran, buah-buahan, biofarmaka dan tanaman hias yang yang diambil hasilnya/ dipanen pada periode pelaporan.
2. Luas panen untuk tanaman sayuran: luas tanaman yang dipanen sekaligus/habis/ dibongkar dan luas tanaman yang dipanen berkali-kali (lebih dari satu kali)/belum habis. a. Tanaman yang dipanen sekaligus/ habis/dibongkar adalah tanaman yang sehabis panen langsung dibongkar/ dicabut, terdiri dari bawang merah, bawang putih, bawang daun, kentang, kol/ kubis, kembang kol, petsai/sawi, wortel, lobak, dan kacang merah. b. Tanaman yang dipanen berkali-kali (lebih dari satu kali)/ belum habis adalah tanaman yang pemanenannya lebih dari satu kali dan biasanya dibongkar apabila panen terakhir sudah tidak memadai lagi, terdiri dari: kacang panjang, cabe besar, cabe rawit, jamur, tomat, terung, buncis, ketimun, labu siam, kangkung, bayam, melon, semangka, dan blewah.
3. Produksi adalah hasil menurut bentuk produk dari setiap tanaman sayuran, buah-buahan, biofarmaka dan tanaman hias yang diambil berdasarkan luas yang dipanen/tanaman yang menghasilkan pada bulan/

TECHNICAL NOTES

1. *Harvested area is area which vegetable, fruit, medicinal and ornamental plant of crop harvested during the period of report.*
2. *Harvested area of vegetables: area of entirely plant harvested/ demolished and plant harvested several times/undemolished.*
 - a. *Entirely plants harvested/ demolished are plants usually harvested once and demolished to be substituted by other plants, consisting of: shallots, garlic, leeks, potato, cabbage, cauli flower, mustard green, carrots, Chinese radish, and red kidney beans.*
 - b. *Plants harvested several times/undemolished are plants usually harvested more than once and demolished in the case that the last harvest was economically not profitable. They consist of: yardlong beans, chili, small chili, mushroom, tomatoes, egg plant, french beans, cucumber, pumpkin/chajota, swamp cabbage, spinach, melon, watermelon, and blewah.*
3. *Production is the standard production quantity form of vegetable, fruit, medicinal and ornamental plant based on harvested area/the number of production plants reported monthly/quarterly.*

Triwulan laporan

ULASAN

Produksi tanaman sayuran semusim terbesar di Kecamatan Cipongkor selama tahun 2018-2021 adalah Cabai Besar

Produksi tanaman biofarmaka terbesar di Kecamatan Cipongkor selama tahun 2018-2021 adalah Jahe

DESCRIPTION

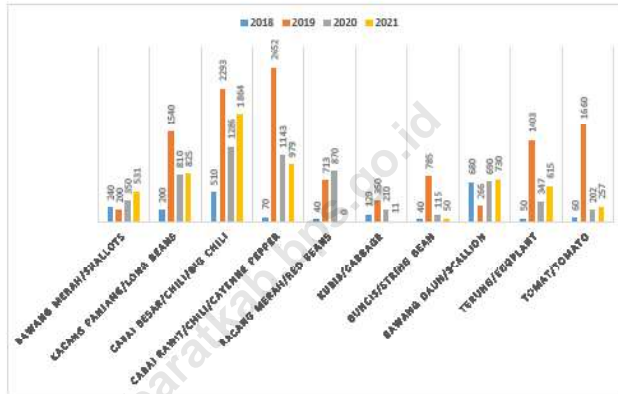
The biggest production of Seasonal Vegetables in Cipongkor Subdistrict in 2018-2021 is Big Chili

The biggest production of Medicinal Plants in Cipongkor Subdistrict in 2018-2021 is Ginger

<https://bandungbaratkab.bps.go.id>

Gambar 5.1
Figures

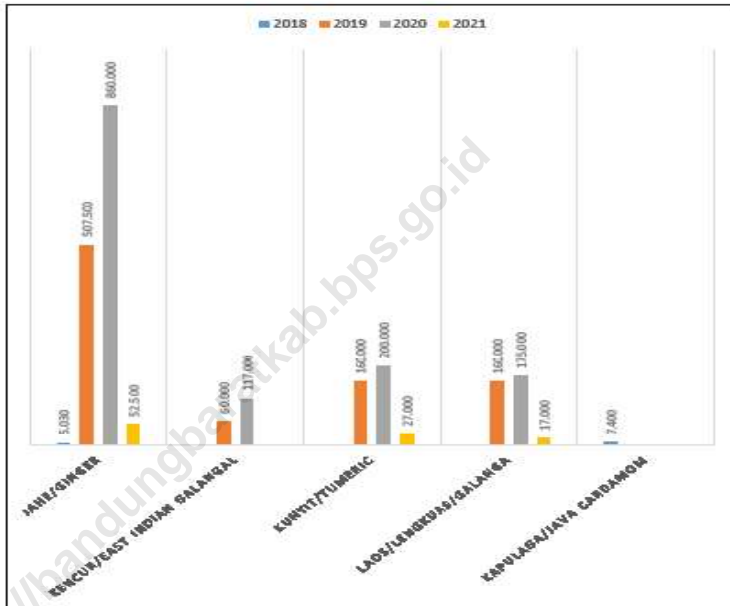
Produksi Tanaman Sayuran dan Buah-buahan Semusim Menurut Jenis Tanaman di Kecamatan Cipongkor (kuintal), 2018–2021
Production of Seasonal Vegetables and Fruits by Kind of Plant in Cipongkor Subdistrict (quintal), 2018–2021



umber/Source: BPS, Statistik Pertanian Hortikultura SPH-SBS/BPS-Statistics Indonesia, Agricultural Statistic for Horticulture SPH-SBS

Gambar 5.2
Figures

Produksi Tanaman Biofarmaka Menurut Jenis Tanaman di Kecamatan Cipongkor (kg), 2018–2021
Production of Medicinal Plants by Kind of Plant in Cipongkor Subdistrict (kg), 2018–2021



umber/Source: BPS, Statistik Pertanian Hortikultura SPH-TBF/BPS-Statistics Indonesia, Agricultural Statistic for Horticulture SPH-TBF

Tabel
Table 5.1

**Luas Panen Tanaman Sayuran dan Buah-buahan Semusim
Menurut Jenis Tanaman di Kecamatan Cipongkor (ha),
2018–2021**
*Harvested Area of Seasonal Vegetables and Fruits by Kind
of Plant in Cipongkor Subdistrict (ha), 2018–2021*

Jenis Tanaman Kind of Plants	2018	2019	2020	2021 ^x
(1)	(2)	(3)	(4)	(3)
Sayuran/Vegetables:				
Bawang Merah/Shallots	2	6	4	11
Kacang Panjan/Long Beans	2	10	11	11
Cabai Besar/Chili/Big Chili	7	16	26	25
Cabai Rawit/Chili/Cayenne Pepper	2	10	11	10
Kacang Merah/Red Beans	1	16	13	-
Kubis/Cabbage	2	2	2	1
Buncis/String Bean	1	4	2	1
Bawang Daun/Scallion	7	10	14	13
Buah-buahan/Fruits:				
Terung/Eggplant	2	6	5	9
Tomat/Tomato	1	4	2	3

Catatan/Note: ...

Sumber/Source: BPS, Statistik Pertanian Hortikultura SPH-SBS/BPS-Statistics Indonesia, Agricultural Statistic for Horticulture SPH-SBS

Tabel
Table 5.2

Produksi Tanaman Sayuran dan Buah-buahan Semusim Menurut Jenis Tanaman di Kecamatan Cipongkor (kuintal), 2018–2021
Production of Seasonal Vegetables and Fruits by Kind of Plant in Cipongkor Subdistrict (quintal), 2018–2021

Jenis Tanaman Kind of Plants	2018	2019	2020	2021 ^x
(1)	(2)	(3)	(4)	(3)
Sayuran/Vegetables:				
Bawang Merah/Shallots	240	200	350	531
Kacang Panjang/Long Beans	200	1 540	810	825
Cabai Besar/Chili/Big Chili	510	2 293	1 286	1 864
Cabai Rawit/Chili/Cayenne Pepper	70	2 652	1 143	979
Kacang Merah/Red Beans	40	713	870	-
Kubis/Cabbage	120	350	210	11
Buncis/String Bean	40	785	115	50
Bawang Daun/Scallion	680	266	690	730
Buah-buahan/Fruits:				
Terung/Eggplant	50	1 403	347	615
Tomat/Tomato	60	1 660	202	257

Catatan/Note: ...

Sumber/Source: BPS, Statistik Pertanian Hortikultura SPH-SBS/BPS-Statistics Indonesia, Agricultural Statistic for Horticulture SPH-SBS

Tabel
Table 5.3

**Luas Panen Tanaman Biofarmaka Menurut Jenis Tanaman
di Kecamatan Cipongkor (m²), 2018–2021**
**Harvested Area of Medicinal Plants by Kind of Plant in
Cipongkor Subdistrict (m²), 2018–2021**

Jenis Tanaman Kind of Plants	2018	2019	2020	2021 ^x
(1)	(2)	(3)	(4)	(3)
Jahe/ <i>Ginger</i>	5 510	140 000	160 000	62 500
Kencur/ <i>East Indian Galangal</i>	-	20 000	41 000	-
Kunyit/ <i>Turmeric</i>	-	40 000	60 000	45 000
Laos/ <i>Lengkuas/Galanga</i>	-	40 000	32 500	10 000
Kapulaga/ <i>Ja va Cardamom</i>	8 000	-	-	-
Mengkudu/ <i>Indian Mulberry</i>	-	-	-	-

Catatan/Note: ...

Sumber/Source: BPS, Statistik Pertanian Hortikultura SPH-TBF/BPS-Statistics Indonesia, Agricultural Statistic for Horticulture SPH-TBF

Tabel
Table 5.4

Produksi Tanaman Biofarmaka Menurut Jenis Tanaman di Kecamatan Cipongkor (kg), 2018–2021
Production of Medicinal Plants by Kind of Plant in Cipongkor Subdistrict (kg), 2018–2021

Jenis Tanaman Kind of Plants	2018	2019	2020	2021 ^x
(1)	(2)	(3)	(4)	(3)
Jahe/Ginger	5 030	507 500	860 000	52 500
Kencur/East Indian Galangal	-	60 000	117 000	-
Kunyit/Turmeric	-	160 000	200 000	27 000
Laos/Lengkuas/Galangal	-	160 000	175 000	17 000
Kapulaga/Ja va Cardamom	7 400	-	-	-
Mengkudu/Indian Mulberry	-	-	-	-

Catatan/Note: ...

Sumber/Source: BPS, Statistik Pertanian Hortikultura SPH-TBF/BPS-Statistics Indonesia, Agricultural Statistic for Horticulture SPH-TBF

Tabel
Table 5.5

**Luas Panen Tanaman Hias Menurut Jenis Tanaman di
Kecamatan Cipongkor (m²), 2018–2021**
*Harvested Area of Ornamental Plants by Kind of Plant in
Cipongkor Subdistrict (m²), 2018–2021*

Jenis Tanaman Kind of Plants	2018	2019	2020	2021 ^x
(1)	(2)	(3)	(4)	(3)
Anggrek/ <i>Orchid</i>	-	-	-	-
Krisan/ <i>Chrysantemum</i>	-	-	-	-
Mawar/ <i>Rose</i>	-	-	-	-
Sedap Malam/ <i>Tuberose</i>	-	-	-	-
Sri Rejeki/ <i>Aglaonema</i>	-	-	-	-
Anthurium Daun/ <i>Anthurium</i>	-	-	-	-

Catatan/Note: ...

Sumber/Source: BPS, Statistik Pertanian Hortikultura SPH-TH/BPS-Statistics Indonesia, Agricultural Statistik for Horticulture SPH-TH

Tabel
Table 5.6

**Produksi Tanaman Hias Menurut Jenis Tanaman di
Kecamatan Cipongkor (tangkai), 2018–2021**
*Production of Ornamental Plants by Kind of Plant in
Cipongkor Subdistrict (stalks), 2018–2021*

Jenis Tanaman <i>Kind of Plants</i>	2018	2019	2020	2021 ^x
(1)	(2)	(3)	(4)	(3)
Anggrek/ <i>Orchid</i>	-	-	-	-
Krisan/ <i>Chrysantemum</i>	-	-	-	-
Mawar/ <i>Rose</i>	-	-	-	-
Sedap Malam/ <i>Tuberose</i>	-	-	-	-
Sri Rejeki/ <i>Aglaonema</i>	-	-	-	-
Anthurium Daun/ <i>Anthurium</i>	-	-	-	-

Catatan/*Note*: ...

Sumber/*Source*: BPS, Statistik Pertanian Hortikultura SPH-TH/*BPS-Statistics Indonesia, Agricultural Statistik for Horticulture SPH-TH*

Tabel
Table 5.7

Produksi Buah-Buahan dan Sayuran Tahunan Menurut Jenis Tanaman di Kecamatan Cipongkor (kuintal), 2018–2021

Production of Annual Fruits and Vegetables by Kind of Plant in Cipongkor Subdistrict (kuintal), 2018–2021

Jenis Tanaman <i>Kind of Plants</i>	2018	2019	2020	2021*
(1)	(2)	(3)	(4)	(3)
Buah–Buahan/Fruits:				
Durian/ <i>Durian</i>	1 000	500	145	28
Jeruk Siam/Kepron/ <i>Orange/Tangerine</i>	120	80	41	61
Mangga/ <i>Mango</i>	800	800	270	170
Pepaya/ <i>Papaya</i>	6 100	16 000	6 900	647
Pisang/ <i>Banana</i>	2 280	12 000	23 996	10 128
Alpukat/ <i>Avocado</i>	468	1 800	652	216
Jambu Biji/ <i>Guava</i>	7 200	8 000	3 701	880
Nangka/Cempedak/ <i>Jackfruit</i>	100	100	3 682	1 666
Sayuran/Vegetables:				
Petai/ <i>Twisted Cluster Bean</i>	360	600	310	624

Catatan/Note: ...

Sumber/Source: BPS, Statistik Pertanian Hortikultura SPH-BST/BPS-Statistics Indonesia, Agricultural Statistic for Horticulture SPH-BST

06

**PARIWISATA, TRANSPORTASI, DAN KOMUNIKASI
TOURISM, TRANSPORTATION, AND COMMUNICATION**

<https://bandungbaratkab.bps.go.id>

PENJELASAN TEKNIS

1. Restoran/ rumah makan adalah usaha yang mencakup jenis usaha jasa pangan yang bertempat di sebagian atau seluruh bangunan permanen yang menjual dan menyajikan makanan dan minuman untuk umum di tempat usahanya, baik dilengkapi dengan peralatan/perengkapan untuk proses pembuatan dan penyimpanan maupun tidak dan telah mendapatkan surat keputusan sebagai restoran/ rumah makan dari instansi yang membinanya.

TECHNICAL NOTES

1. *Restaurant/restaurant is a business that includes the type of food service business which is located in part or all of a permanent building that sells and serves food and drinks to the public in its place of business, whether or not equipped with equipment / equipment for the manufacturing and storage process and has received a letter a decision as a restaurant / restaurant from the agency that manages it.*

ULASAN

DESCRIPTION

Hanya ada satu desa yang memiliki fasilitas akomodasi penginapan, yaitu Desa Citalem

There is only one village that has Inn, it is Citalem village

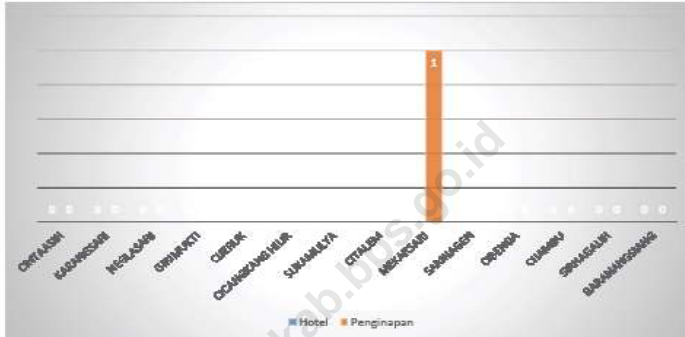
Jumlah menara telepon seluler dan operator layanan komunikasi telepon seluler di kecamatan Cipongkor masing-masing sebanyak 24 dan 61

The number of base transceiver station (BTS) and Cellular Phone Communication Service Operators are 24 and 61, respectively

<https://bandungbaratkab.bps.go.id>

Gambar 6.1
Figures

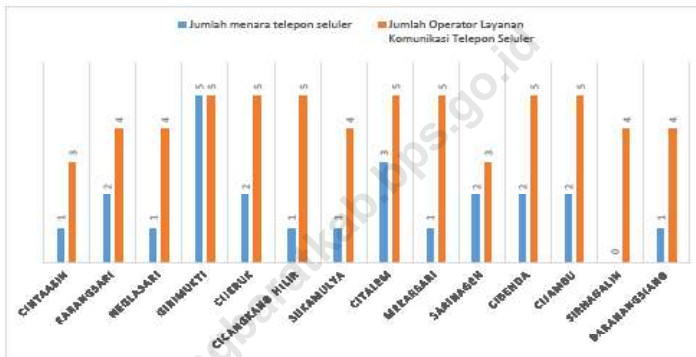
Jumlah Sarana Akomodasi Menurut Desa/Kelurahan dan Jenis Akomodasi di Kecamatan Cipongkor, 2021
Number of Accomodation Facilities by Villages/Kelurahan and Type of Accomodation in Cipongkor Subdistrict, 2021



Sumber/Source : BPS, Pendataan Potensi Desa (Podes) 2021/BPS-Statistics Indonesia, Village Potential Data Collecting 2021

Gambar 6.2
Figures

Jumlah Menara Telepon seluler dan Operator Layanan Komunikasi Telepon Seluler Menurut Desa/Kelurahan di Kecamatan Cipongkor, 2021
Number of Base Transceiver Station (BTS) and Cellular Phone Communication Service Operators by Villages/ Kelurahan in Cipongkor Subdistrict, 2021



Sumber/Source : BPS, Pendataan Potensi Desa (Podes) 2021/BPS-Statistics Indonesia, Village Potential Data Collecting 2021

6.1 PARIWISATA TOURISM

Tabel 6.1.1 Jumlah Sarana Akomodasi Menurut Desa/Kelurahan dan Jenis Akomodasi di Kecamatan Cipongkor, 2021
Number of Accomodation Facilities by Villages/Kelurahan and Type of Accomodation in Cipongkor Subdistrict, 2021

Desa/Kelurahan <i>Village/Kelurahan</i>	Hotel <i>Hotel</i>	Penginapan <i>Inn</i>
(1)	(2)	(3)
Cintaasih	0	0
Karangsari	0	0
Neglasari	0	0
Girimukti	0	0
Cijenuk	0	0
Cicangkang hilir	0	0
Sukamulya	0	0
Citalembur	0	0
Mekarsari	0	1
Sarinagen	0	0
Cibenda	0	0
Cijambu	0	0
Sirnagalih	0	0
Baranangsiang	0	0
Cipongkor	0	1

Catatan/Note: ...

Sumber/Source: BPS, Pendataan Potensi Desa (Podes) 2021/BPS-Statistics Indonesia, Village Potential Data Collecting 2021

6.2 TRANSPORTASI TRANSPORTATION

Tabel 6.2.1 **Akses transportasi yang dilalui dari Ibukota Kecamatan Ke Desa di Kecamatan Cipongkor, 2021**
Access to transportation passed from the Capital Subdistrict to the Village in the Cipongkor Subdistrict, 2021

Desa/Kelurahan <i>Village/Kelurahan</i>	Jenis Prasarana Transportasi <i>Type of Transportation Infrastructure</i>	Keberadaan Angkutan Umum <i>Availability of Public Transportation</i>
(1)	(2)	(3)
Cintaasih	Darat	Ada, tanpa trayek tetap
Karangsari	Darat	Ada, tanpa trayek tetap
Neglasari	Darat	Ada, tanpa trayek tetap
Girimukti	Darat	Ada, tanpa trayek tetap
Cijenuk	Darat	Ada, tanpa trayek tetap
Cicangkang hilir	Darat	Ada, dengan trayek tetap
Sukamulya	Darat	Ada, dengan trayek tetap
Citalemb	Darat	Ada, dengan trayek tetap
Mekarsari	Darat	Ada, tanpa trayek tetap
Sarinagen	Darat	Ada, dengan trayek tetap
Cibenda	Darat	Ada, tanpa trayek tetap
Cijambu	Darat	Ada, tanpa trayek tetap
Sirngalih	Darat	Ada, tanpa trayek tetap
Baranangsiang	Darat	Ada, dengan trayek tetap

Lanjutan Tabel/Continued Table 6.2.1

Desa/Kelurahan Village/Kelurahan	Jenis Prasarana Transportasi Type of Transportation Infrastructure	Keberadaan Angkutan Umum Availability of Public Transportation
(1)	(4)	(5)
Cintaasih	Aspal/Beton	Sepanjang tahun
Karangsari	Aspal/Beton	Sepanjang tahun
Neglasari	Aspal/Beton	Sepanjang tahun
Girimukti	Aspal/Beton	Sepanjang tahun
Cijenuk	Aspal/Beton	Sepanjang tahun
Cicangkang hilir	Aspal/Beton	Sepanjang tahun
Sukamulya	Aspal/Beton	Sepanjang tahun
Citalemb	Aspal/Beton	Sepanjang tahun
Mekarsari	Aspal/Beton	Sepanjang tahun
Sarinagen	Aspal/Beton	Sepanjang tahun
Cibenda	Aspal/Beton	Sepanjang tahun
Cijambu	Aspal/Beton	Sepanjang tahun
Sirnagalih	Aspal/Beton	Sepanjang tahun
Baranangsiang	Aspal/Beton	Sepanjang tahun

Catatan/Note: ...

Sumber/Source: BPS, Pendataan Potensi Desa (Podes) 2021/BPS-Statistics Indonesia, Village Potential Data Collecting 2021

6.3 KOMUNIKASI COMMUNICATION

Tabel 6.3.1 **Keberadaan Kantor Pos/Pos Pembantu/Rumah Pos, Pos Keliling, dan Perusahaan/Agen Jasa Ekspedisi Swasta Menurut Desa/Kelurahan di Kecamatan Cipongkor, 2021**
Number of Post Office/Subsidiary of Post Office, Mobile Portal Service, Private Expedition Service Company by Villages/Kelurahan in Cipongkor Subdistrict, 2021

Desa/Kelurahan <i>Village/Kelurahan</i>	Kantor Pos/Pos Pembantu/Rumah Pos <i>Post Office/Subsidiary of Post Office</i>	Pos Keliling <i>Mobile Portal Service</i>	Perusahaan/Agen Jasa Ekspedisi Swasta <i>Private Expedition Service Company</i>
(1)	(2)	(3)	(4)
Cintaasih	Tidak Ada	Tidak Ada	Tidak ada
Karangsari	Tidak Ada	Tidak Ada	Tidak ada
Neglasari	Tidak Ada	Tidak Ada	Tidak ada
Girimukti	Tidak Ada	Tidak Ada	Tidak ada
Cijenuk	Tidak Ada	Tidak Ada	Tidak ada
Cicangkang hilir	Tidak Ada	Tidak Ada	Tidak ada
Sukamulya	Tidak Ada	Tidak Ada	Tidak ada
Citalelem	Tidak Ada	Tidak Ada	Beroperasi
Mekarsari	Tidak Ada	Tidak Ada	Tidak ada
Sarinagen	Jarang Beroperasi	Tidak Ada	Tidak ada
Cibenda	Tidak Ada	Tidak Ada	Tidak ada
Cijambu	Tidak Ada	Tidak Ada	Beroperasi
Sirnagalih	Tidak Ada	Tidak Ada	Tidak ada
Baranangsiang	Tidak Ada	Tidak Ada	Tidak ada
Cipongkor			

Catatan/Note: ...

Sumber/Source: BPS, Pendataan Potensi Desa (Podes) 2021/BPS-Statistics Indonesia, Village Potential Data Collecting 2021

Tabel
Table 6.3.2

Jumlah Menara Telepon seluler dan Operator Layanan Komunikasi Telepon Seluler Menurut Desa/Kelurahan di Kecamatan Cipongkor, 2021
Number of Base Transceiver Station (BTS) and Cellular Phone Communication Service Operators by Villages/ Kelurahan in Cipongkor Subdistrict, 2021

Desa/Kelurahan <i>Village/Kelurahan</i>	Jumlah Menara Telepon Seluler <i>Number of Base Transceiver Station (BTS)</i>	Jumlah Operator Layanan Komunikasi Telepon Seluler <i>Cellular Phone Communication Service Operators</i>
(1)	(2)	(3)
Cintaasih	1	3
Karangsari	2	4
Neglasari	1	4
Girimukti	5	5
Cijenuk	2	5
Cicangkang hilir	1	5
Sukamulya	1	4
Citalemb	3	5
Mekarsari	1	5
Sarinagen	2	3
Cibenda	2	5
Cijambu	2	5
Slrnagalih	0	4
Baranangsiang	1	4
Cipongkor	24	61

Catatan/Note: ...

Sumber/Source: BPS, Pendataan Potensi Desa (Podes) 2021/BPS-Statistics Indonesia, Village Potential Data Collecting 2021

Tabel
Table 6.3.3

Kekuatan Sinyal Telepon Seluler dan Jenis Sinyal Internet Telepon Seluler Menurut Desa/Kelurahan di Kecamatan Cipongkor, 2021
The Strenght of Cellular Phone Signal by Villages/Kelurahan in Cipongkor Subdistrict, 2021

Desa/Kelurahan <i>Village/Kelurahan</i>	Kekuatan Sinyal Telepon Seluler <i>The Strenght of Cellular Phone Signal</i>	Jenis Sinyal Internet Telepon Seluler <i>Type of Cellular Phone Signal</i>
(1)	(2)	(3)
Cintaasih	Kuat	4G/LTE
Karangsari	Kuat	4G/LTE
Neglasari	Kuat	4G/LTE
Girimukti	Kuat	4G/LTE
Cijenuk	Kuat	4G/LTE
Cicangkang hilir	Kuat	4G/LTE
Sukamulya	Sangat Kuat	4G/LTE
Citalemb	Kuat	4G/LTE
Mekarsari	Kuat	4G/LTE
Sarinagen	Sangat Kuat	4G/LTE
Cibenda	Kuat	4G/LTE
Cijambu	Kuat	4G/LTE
Sirnagalih	Kuat	4G/LTE
Baranangsiang	Kuat	4G/LTE
Cipongkor		

Catatan/Note: ...

Sumber/Source: BPS, Pendataan Potensi Desa (Podes) 2021/BPS-Statistics Indonesia, Village Potential Data Collecting 2021

07

PERBANKAN, KOPERASI, DAN PERDAGANGAN
BANKING, COOPERATIVE, AND TRADE

<https://bandungbaratkab.bps.go.id>

PENJELASAN TEKNIS

1. Anggota koperasi merupakan pemilik sekaligus pengguna jasa koperasi. Koperasi adalah organisasi ekonomi rakyat yang berwatak sosial, beranggotakan orang-orang atau badan hukum koperasi yang merupakan tata susunan ekonomi sebagai usaha bersama atas asas kekeluargaan.
2. Koperasi unit desa merupakan koperasi di wilayah pedesaan yang bergerak dalam penyediaan kebutuhan masyarakat yang berkaitan dengan kegiatan pertanian.
3. Pasar adalah salah satu dari berbagai sistem, institusi, prosedur, hubungan sosial dan infrastruktur tempat usaha menjual barang, jasa, dan tenaga kerja untuk orang-orang dengan imbalan uang. Barang dan jasa yang dijual menggunakan alat pembayaran yang sah seperti uang fiat
4. Toko atau kedai adalah sebuah tempat tertutup yang di dalamnya terjadi kegiatan perdagangan dengan jenis benda atau barang yang khusus, misalnya toko buku, toko buah, dan sebagainya. Secara fungsi ekonomi, istilah "toko" sesungguhnya hampir sama dengan "kedai" atau "warung"

TECHNICAL NOTES

1. *Cooperative members are both owners and users of cooperative services. A cooperative is a people's economic organization with a social character, consisting of people or a cooperative legal entity which is an economic arrangement as a joint effort based on the principle of kinship.*
2. *Village unit cooperatives are cooperatives in rural areas that are engaged in providing community needs related to agricultural activities.*
3. *A market is one of the various systems, institutions, procedures, social relations and infrastructure in which businesses sell goods, services and labor to people in exchange for money. Goods and services sold use legal means of payment such as fiat money*
4. *A shop or tavern is a closed place in which trading activities occur with specific types of objects or goods, for example a bookstore, fruit shop, and so on. In terms of economic function, the term "shop" is actually almost the same as "tavern" or "warung"*
5. *The kiosk which comes from the Dutch language; kiosk taken from French; kiosque, supposedly from Arabic, is an alternative name for a small shop or warung. In a kiosk, books, magazines and newspapers are usually sold*

5. Kios yang berasal dari bahasa Belanda; kios yang diambil dari bahasa Prancis; kiosque konon dari bahasa Arab, adalah nama alternatif untuk sebuah toko kecil atau warung. Dalam sebuah kios biasanya dijual buku, majalah, dan koran.
 6. Warung adalah usaha kecil milik keluarga yang berbentuk kedai, kios, toko kecil, atau restoran sederhana — istilah "warung" dapat ditemukan di Indonesia dan Malaysia. Warung adalah salah satu bagian penting dalam kehidupan keseharian rakyat Indonesia.
6. *A warung is a small family-owned business that takes the form of a tavern, kiosk, small shop, or simple restaurant - the term "warung" can be found in Indonesia and Malaysia. Warung is an important part of the daily life of the Indonesian people.*

<https://bandungbaratkab.bps.go.id>

ULASAN

DESCRIPTION

Kecamatan Cipongkor hanya memiliki 1 koperasi yang berlokasi di Desa Sirnagalih

Cipongkor Subdistrict only has 1 cooperative located in Sirnagalih village

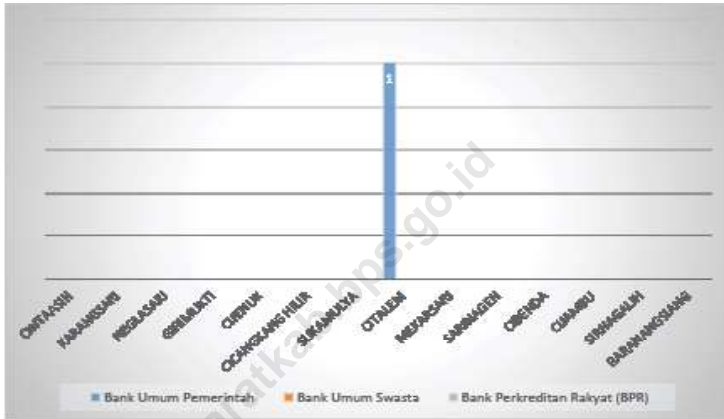
Kecamatan Cipongkor hanya memiliki 1 bank yang berlokasi di Desa Citalem

Cipongkor Subdistrict only has 1 bank located in Citalem village

<https://bandungbaratkab.bps.go.id>

Gambar 7.1
Figures

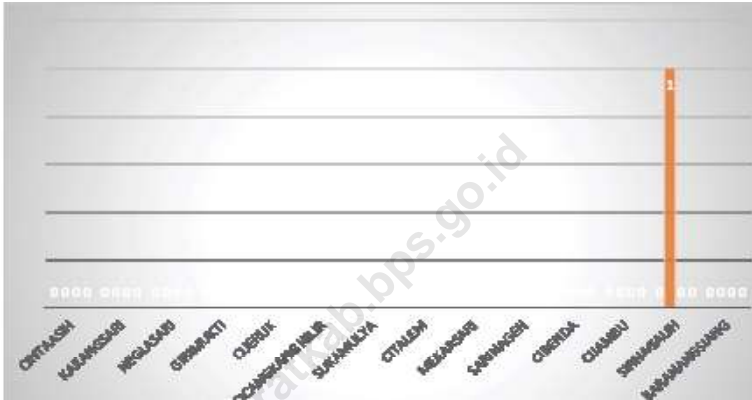
Banyaknya Sarana Lembaga Keuangan Bank Menurut Desa/Kelurahan dan Jenis Bank di Kecamatan Cipongkor, 2021
Number of Bank by Villages/Kelurahan and Type of Bank in Cipongkor Subdistrict, 2021



Sumber/Source : BPS, Pendataan Potensi Desa (Podes) 2021/BPS-Statistics Indonesia, Village Potential Data Collecting 2021

Gambar 7.2
Figures

**Banyaknya Koperasi Aktif Menurut Menurut Desa/
Kelurahan dan Jenis Koperasi di Kecamatan Cipongkor,
2021**
*Number of Cooperative by Villages/Kelurahan and Type
of Cooperative in Cipongkor Subdistrict, 2021*



Sumber/Source : BPS, Pendataan Potensi Desa (Podes) 2021/BPS-Statistics Indonesia, Village Potential Data Collecting 2021

Tabel 7.1
Table

Banyaknya Sarana Lembaga Keuangan Bank Menurut Desa/Kelurahan dan Jenis Bank di Kecamatan Cipongkor, 2021
Number of Bank by Villages/Kelurahan and Type of Bank in Cipongkor Subdistrict, 2021

Desa/Kelurahan Village/Kelurahan	Bank Umum Pemerintah Government Bank	Bank Umum Swasta Private Bank	Bank Perkreditan Rakyat (BPR) Rural Bank
(1)	(2)	(3)	(4)
Cintaasih	-	-	-
Karangsari	-	-	-
Neglasari	-	-	-
Girimukti	-	-	-
Cijenuk	-	-	-
Cicangkang hilir	-	-	-
Sukamulya	-	-	-
Citalemb	1	-	-
Mekarsari	-	-	-
Sarinagen	-	-	-
Cibenda	-	-	-
Cijambu	-	-	-
Sirnagalih	-	-	-
Baranangsiang	-	-	-
Cipongkor	1	-	-

Catatan/Note: ...

Sumber/Source: BPS, Pendataan Potensi Desa (Podes) 2021/BPS-Statistics Indonesia, Village Potential Data Collecting 2021

Tabel
Table 7.2**Banyaknya Koperasi Aktif Menurut Menurut Desa/
Kelurahan dan Jenis Koperasi di Kecamatan Cipongkor,
2021**
*Number of Cooperative by Villages/Kelurahan and Type of
Cooperative in Cipongkor Subdistrict, 2021*

Desa/Kelurahan Village/Kelurahan	Koperasi Unit Desa (KUD) Village Cooperative Unit	Koperasi Industri Kecil dan Kerajinan Rakyat (Kopinkra) Small Industry and Citizen Handicraft Cooperative
(1)	(2)	(3)
Cintaasih	-	-
Karangsari	-	-
Neglasari	-	-
Girimukti	-	-
Cijenuk	-	-
Cicangkang hilir	-	-
Sukamulya	-	-
Citalemb	-	-
Mekarsari	-	-
Sarinagen	-	-
Cibenda	-	-
Cijambu	-	-
Sirmagalih	-	1
Baranangsiang	-	-
Cipongkor	-	1

Lanjutan Tabel/*Continued Table 7.2*

Desa/Kelurahan Village/Kelurahan	Koperasi Simpan Pinjam (Kospin) Savings and Loan Cooperative	Koperasi Lainnya Other Cooperative
(1)	(4)	(5)
Cintaasih	-	-
Karangsari	-	-
Neglasari	-	-
Girimukti	-	-
Cijenuk	-	-
Cicangkang hilir	-	-
Sukamulya	-	-
Citalemb	-	-
Mekarsari	-	-
Sarinagen	-	-
Cibenda	-	-
Cijambu	-	-
Sirnagalih	-	-
Baranangsiang	-	-
Cipongkor	-	-

Catatan/*Note:* ..Sumber/*Source:* BPS, Pendataan Potensi Desa (Podes) 2021/BPS-Statistics Indonesia, Village Potential Data Collecting 2021

Tabel
Table 7.3

Banyaknya Sarana Perdagangan Menurut Desa/Kelurahan dan Jenis Sarana Perdagangan di Kecamatan Cipongkor, 2021

Number of Trade Facilities by Villages/Kelurahan and Type of Trade Facilities in Cipongkor Subdistrict, 2021

Desa/Kelurahan <i>Village/Kelurahan</i>	Kelompok Pertokoan <i>Shopping Complexes</i>	Pasar dengan Bangunan Permanen <i>Markets in Permanent Building</i>	Pasar dengan Bangunan Semi Permanen <i>Market in Semi Permanent Building</i>
(1)	(2)	(3)	(4)
Cintaasih	-	-	1
Karangsari	-	-	-
Neglasari	2	-	1
Girimukti	1	-	-
Cijenuk	1	-	1
Cicangkang hilir	1	-	-
Sukamulya	1	-	1
Citalelem	1	-	1
Mekarsari	4	-	-
Sarinagen	2	-	1
Cibenda	-	-	1
Cijambu	2	-	1
Sirnagalih	-	-	-
Baranangsiang	1	1	1
Cipongkor	16	1	9

Lanjutan Tabel/Continued Table 7.3

Desa/Kelurahan Village/Kelurahan	Pasar tanpa Bangunan Market without Permanent Building	Mini Market/Swalayan/ Supermarket Mini Market/Swalayan/ Supermarket	Restoran/ Rumah Makan Restaurant/ Food Stall
(1)	(5)	(6)	(7)
Cintaasih	-	-	-
Karangsari	-	-	-
Neglasari	-	-	-
Girimukti	-	-	-
Cijenuk	-	1	-
Cicangkang hilir	-	-	-
Sukamulya	-	1	-
Citalembur	-	3	-
Mekarsari	-	-	-
Sarinagen	1	1	-
Cibenda	-	-	-
Cijambu	-	1	-
Sirnagalih	1	-	-
Baranangsiang	-	2	-
Cipongkor	2	9	-

Catatan/Note: ...

Sumber/Source: BPS, Pendataan Potensi Desa (Podes) 2021/BPS-Statistics Indonesia, Village Potential Data Collecting 2021

ST 2023
SENSUS PERTANIAN

BerAKHLAK

Berorientasi Pelayanan • Akuntabel • Kompeten
Harmonis • Loyal • Adaptif • Kolaboratif

DATA

MENCERDASKAN BANGSA

— *Enlighten The Nation* —



**BADAN PUSAT STATISTIK
KABUPATEN BANDUNG BARAT
BPS-STATISTICS OF BANDUNG BARAT REGENCY**

Jl. Raya Padalarang No. 763
Telp.: (022) 6804400 (022) 6804400
Homepage: <http://bandungbaratkab.bps.go.id>, E-
mail: bps3217@bps.go.id