





KECAMATAN **SADANG** DALAM ANGKA **2023**



KECAMATAN SADANG DALAM ANGKA 2023



KECAMATAN SADANG DALAM ANGKA 2023

ISSN: -

No. Publikasi: 33050.2337

Katalog:1102001.3305220

Ukuran Buku: 14,8 cm x 21 cm

Jumlah Halaman: xxii + 66 hal

Naskah:

BPS Kabupaten Kebumen

Penyunting:

BPS Kabupaten Kebumen

Desain Cover:

BPS Kabupaten Kebumen

Ilustrasi Cover:

Embung Cangkring

Diterbitkan oleh

©BPS Kabupaten Kebumen

Sumber Ilustrasi:

jadwaltravel.com

Dilarang mengumumkan, mendistribusikan, mengomunikasikan, dan/atau menggandakan sebagian atau seluruh isi buku ini untuk tujuan komersil tanpa izin tertulis dari Badan Pusat Statistik Kabupaten Kebumen.

TIM PENYUSUN

Pengarah

Kus Haryono SST, M.Si

Penanggung Jawab

Kus Haryono SST, M.Si

Penyunting

Tim Penyusunan Kecamatan Dalam Angka 2023

Pengolah Data dan Penulis Naskah

Tim Penyusunan Kecamatan Dalam Angka 2023

Penata Letak

Tim Penyusunan Kecamatan Dalam Angka 2023

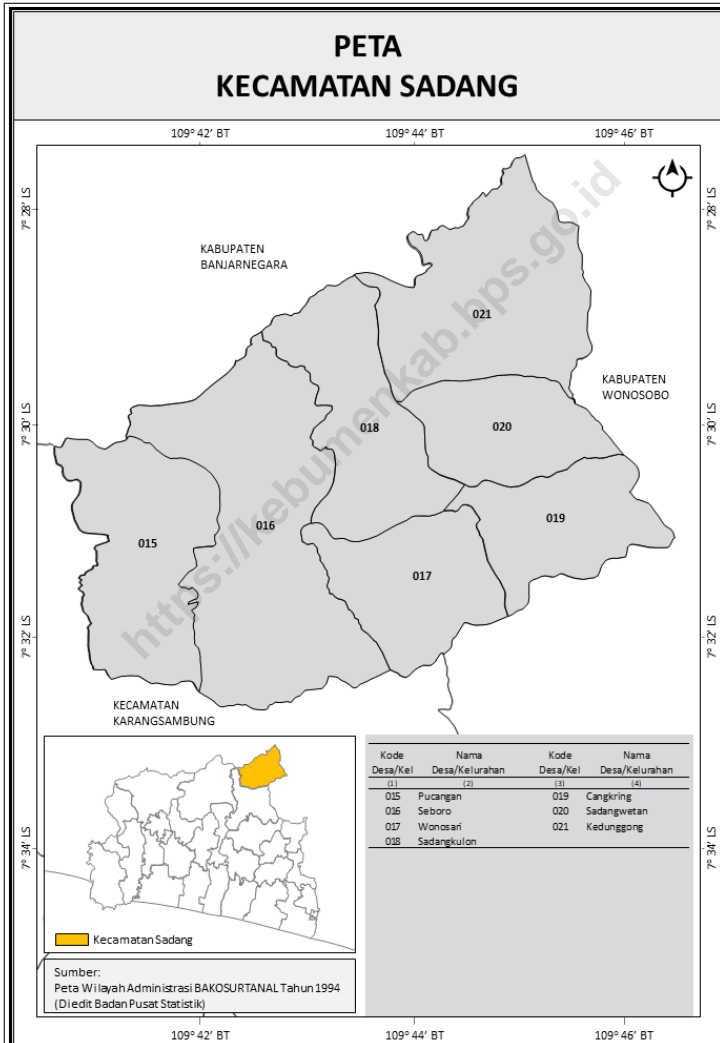
KONTRIBUTOR DATA

1. Kementerian Agama
2. Kementerian Pendidikan, Kebudayaan, Riset, dan Teknologi
3. Kementerian Dalam Negeri
4. Badan Pusat Statistik
5. Badan Kepegawaian dan Pengembangan Sumber Daya Manusia Kabupaten Kebumen
6. Dinas Kependudukan dan Pencatatan Sipil Kabupaten Kebumen
7. Dinas Pemberdayaan Masyarakat dan Desa Kabupaten Kebumen
8. Dinas Kesehatan Kabupaten Kebumen
9. Dinas Pertanian dan Pangan Kabupaten Kebumen

<https://kebumenkab.bps.go.id>

PETA WILAYAH

PETA KECAMATAN SADANG



KEPALA BPS KABUPATEN KEBUMEN



KUS HARYONO SST, M.Si



KATA PENGANTAR

Publikasi Kecamatan Sadang Dalam Angka merupakan seri publikasi tahunan yang diterbitkan oleh Badan Pusat Statistik Kabupaten Kebumen yang menyajikan beragam jenis data, yang dihimpun dari berbagai sumber baik dari internal BPS maupun dari Dinas/Instansi/Lembaga yang ada di tingkat kecamatan. Data yang disajikan dalam buku ini antara lain memuat gambaran umum tentang keadaan geografi, kependudukan, dan kondisi sosial ekonomi Kecamatan Sadang.

Data yang disajikan dalam Buku Kecamatan Sadang Dalam Angka 2023 sebagian besar data dan informasi tahun 2022 dengan format dan cakupan yang hampir sama dengan publikasi tahun sebelumnya. Namun demikian, ada beberapa data yang mengalami perubahan baik berupa penambahan maupun pengurangan dengan tetap menjaga keterbandingan dengan tahun-tahun sebelumnya.

Meskipun publikasi ini sudah dipersiapkan dengan sebaik-baiknya, dimungkinkan masih adanya kekurangan. Oleh karena itu, kritik dan saran yang konstruktif berbagai pihak kami harapkan untuk penyempurnaan penerbitan mendatang.

Kepada Tim Penyusunan Kecamatan Dalam Angka yang telah menyusun naskah, serta semua pihak yang telah memberikan kontribusi terhadap terwujudnya publikasi ini, kami sampaikan terima kasih atas kerja sama dan bantuannya.

Semoga publikasi ini mampu memenuhi sebagian dari besarnya tuntutan kebutuhan data statistik, baik oleh dinas/instansi pemerintah, swasta, kalangan akademis, maupun masyarakat luas.

Kebumen , September 2023
Kepala BPS
Kabupaten Kebumen

KUS HARYONO SST, M.Si

DAFTAR ISI

	Halaman
Kata Pengantar.....	xi
Daftar Isi.....	xiii
Daftar Tabel.....	xv
Daftar Gambar.....	xix
Penjelasan Umum.....	xxi
1. Geografi dan Iklim.....	1
2. Pemerintahan.....	13
3. Penduduk.....	25
4. Sosial dan Kesejahteraan Rakyat.....	43
5. Pertanian.....	55

DAFTAR TABEL

Halaman

1. GEOGRAFI DAN IKLIM

1.1 KEADAAN GEOGRAFI

- 1.1.1 Luas Daerah Menurut Desa/Kelurahan di Kecamatan Sadang , 20226
- 1.1.2 Jarak ke Ibukota Kecamatan dan Ibukota Kabupaten/Kota Menurut Desa/Kelurahan di Kecamatan Sadang (km), 20227
- 1.1.3 Luas Lahan Menurut Penggunaan dan Desa/Kelurahan di Kecamatan Sadang (ha), 20228

1.2 KEADAAN IKLIM

- 1.2.1 Pengamatan Unsur Iklim Menurut Desa/Kelurahan di Kecamatan Sadang, 2022 11

2. PEMERINTAHAN

2.1 WILAYAH ADMINISTRATIF

- 2.1.1 Jumlah Rukun Warga (RW) dan Rukun Tetangga (RT) Menurut Desa/ Kelurahan di Kecamatan Sadang , 2022 19

2.2 SUMBER DAYA MANUSIA

- 2.2.1 Jumlah Pegawai Negeri Sipil Pemerintah Daerah menurut Instansi dan Jenis Kelamin, Januari 2023 20
- 2.2.2 Jumlah Pegawai Negeri Sipil Pemerintah Daerah Kecamatan Sadang Menurut Tingkat Pendidikan dan Jenis Kelamin, Januari 2023 21
- 2.2.3 Banyaknya Aparat Pemerintahan Desa/Kelurahan Menurut Desa/ Kelurahan di Kecamatan Sadang , 2022 22

2.3 KEUANGAN PEMERINTAH

- 2.3.1 Keuangan Desa Menurut Desa/Kelurahan di Kecamatan Sadang , 2022 23

3. PENDUDUK

- 3.1 Penduduk, Distribusi Persentase Penduduk, Kepadatan Penduduk, Rasio Jenis Kelamin Penduduk Menurut Desa/Kelurahan di Kecamatan Sadang, 202230
- 3.2 Jumlah Penduduk Menurut Kelompok Umur dan Jenis Kelamin di Kecamatan Sadang, 2022..... 32

3.3	Jumlah Penduduk, Keluarga, Rata-rata Penduduk per Keluarga dan Kepadatan Penduduk Menurut Desa/Kelurahan di Kecamatan Sadang, 2022	33
3.4	Jumlah Penduduk Menurut Agama dan Desa/Kelurahan di Kecamatan Sadang, 2022	34
3.5	Jumlah Penduduk Menurut Pekerjaan dan Desa/Kelurahan di Kecamatan Sadang, 2022	36
3.6	Jumlah Penduduk Menurut Pendidikan Akhir dan Desa/Kelurahan di Kecamatan Sadang, 2022	39
3.7	Jumlah Penduduk Menurut Status Kawin dan Desa/Kelurahan di Kecamatan Sadang, 2022	42
4.	SOSIAL DAN KESEJAHTERAAN RAKYAT	
4.1	PENDIDIKAN	
4.1.1	Banyaknya Desa/Kelurahan yang Memiliki Fasilitas Sekolah Menurut Tingkat Pendidikan di Kecamatan Sadang, 2019-2021	48
4.1.2	Jumlah Sekolah Menurut Tingkat Pendidikan di Kecamatan Sadang, 2021/2022 dan 2022/2023	49
4.1.3	Jumlah Guru Menurut Tingkat Pendidikan di Kecamatan Sadang, 2021/2022 dan 2022/2023	50
4.1.4	Jumlah Murid Menurut Tingkat Pendidikan di Kecamatan Sadang, 2021/2022 dan 2022/2023	51
4.2	KESEHATAN	
4.2.4	Banyaknya Warga Penderita Gizi Buruk dan Kekurangan Gizi Menurut Desa/Kelurahan di Kecamatan Sadang, 2022	52
4.2.2	Jumlah Posyandu Menurut Desa/Kelurahan di Kecamatan Sadang, 2022	53
4.3	AGAMA DAN SOSIAL LAINNYA	
4.3.1	Jumlah Tempat Peribadatan Menurut Desa/Kelurahan di Kecamatan Sadang, 2022	54
5.	PERTANIAN	
5.1	Luas Panen Tanaman Sayuran dan Buah-buahan Semusim Menurut Jenis Tanaman di Kecamatan Sadang (ha), 2019–2022	59
5.2	Produksi Tanaman Sayuran dan Buah-buahan Semusim Menurut Jenis Tanaman di Kecamatan Sadang (kuintal), 2019–2022	60

5.3	Luas Panen Tanaman Biofarmaka Menurut Jenis Tanaman di Kecamatan Sadang (m ²), 2019–2022	61
5.4	Produksi Tanaman Biofarmaka Menurut Jenis Tanaman di Kecamatan Sadang (kg), 2019–2022.....	62
5.5	Produksi Buah-Buahan dan Sayuran Tahunan Menurut Jenis Tanaman di Kecamatan Sadang (kuintal), 2019–2022.....	63
5.6	Populasi Ternak menurut Jenis Ternak Menurut Desa/Kelurahan di Kecamatan Sadang, 2022.....	64
5.7	Populasi Unggas menurut Jenis Ternak Menurut Desa/Kelurahan di Kecamatan Sadang, 2022.....	65

<https://kebumenkab.bps.go.id>

DAFTAR GAMBAR

	Halaman
1.1 Luas Daerah menurut Desa/Kelurahan (%), 2022.....	4
1.2 Jarak ke Ibukota Kecamatan Menurut Desa/Kelurahan di Kecamatan Sadang (km), 2022.....	5
2.1 Jumlah Rukun Warga (RW) dan Rukun Tetangga (RT) Menurut Desa/Kelurahan di Kecamatan Sadang, 2022	17
2.2 Jumlah Pegawai Negeri Sipil Pemerintah Daerah Kecamatan Sadang Menurut Tingkat Pendidikan dan Jenis Kelamin, 2022	18
3.1 Jumlah Penduduk Menurut Desa/Kelurahan di Kecamatan Sadang, 2022	28
3.2 Piramida Penduduk Kecamatan Sadang, 2022	29
4.1 Jumlah Sekolah Menurut Tingkat Pendidikan di Kecamatan Sadang, 2022	46
4.2 Jumlah Posyandu Menurut Desa/Kelurahan di Kecamatan Sadang, 2022	47
5.1 Produksi Tanaman Sayuran dan Buah-buahan Semusim di Kecamatan Sadang, 2022	58

PENJELASAN UMUM

Tanda-tanda, satuan-satuan, dan lain-lainnya yang digunakan dalam publikasi ini adalah sebagai berikut:

1. TANDA-TANDA/SYMBOLS

Data tidak tersedia	: ...
Tidak ada atau nol	: -
Data dapat diabaikan	: 0
Tanda decimal	: ,
Data tidak dapat ditampilkan	: NA
Angka estimasi	: e
Angka diperbaiki	: r
Angka sementara	: x
Angka sangat sementara	: xx
Angka sangat sangat sementara	: xxx

2. SATUAN/UNITS

barel	: 158,99 liter = $1/6,2898 \text{ m}^3$
hektar (ha)	: 10 000 m^2
kilometer (km)	: 1 000 meter
knot	: 1,8523 km/jam
kuintal	: 100 kg
KWh	: 1 000 Watt hour
MWh	: 1 000 KWh
liter (untuk beras)	: 0,80 kg
MMSCF	: $1/35,3 \text{ m}^3$
metrik ton (m.ton)	: 0,98421 long ton = 1 000 kg
ons	: 28,31 gram
ton	: 1 000 kg


Satuan lain: buah, dus, butir, helai/lembar, kaleng, batang, pulsa, ton kilometer (ton-km), jam, menit, persen (%).

Perbedaan angka di belakang koma disebabkan oleh pembulatan angka.

1

GEOGRAFI DAN IKLIM

-  Lahan Pertanian Sawah
-  Lahan Pertanian Bukan Sawah
-  Lahan Bukan Pertanian



• Luas daerah Kecamatan Sadang tahun 2022: 57,10 km²



Desa terluas di Kecamatan Sadang :
Desa Seboro

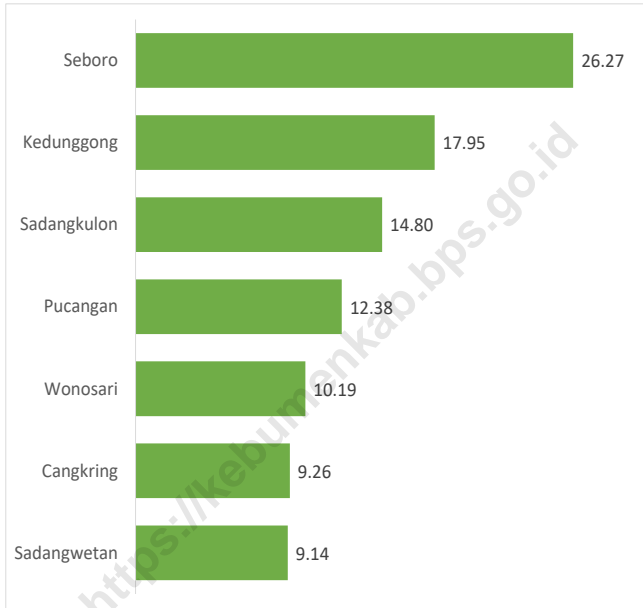
Desa terkecil di Kecamatan Sadang :
Desa Sadangwetan

Sumber :
BPS, Pendataan Potensi Desa (Podes)
Dinas Pertanian dan Pangan Kabupaten Kebumen
Kementerian Dalam Negeri Republik Indonesia

PENJELASAN TEKNIS

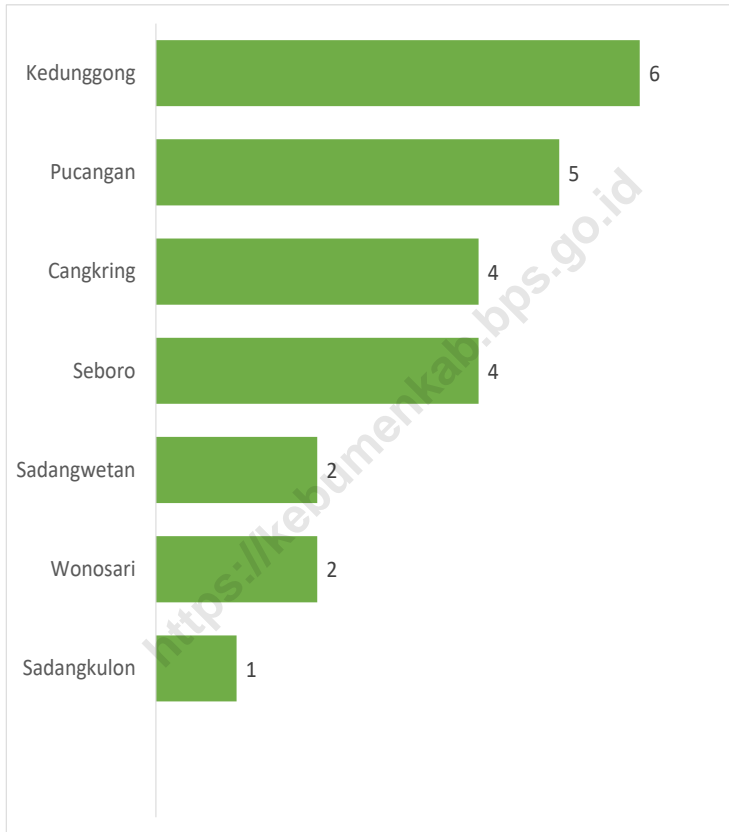
1. Kecamatan Sadang merupakan salah satu kecamatan yang terletak di Kabupaten Kebumen yang berbatasan dengan beberapa Kecamatan, antara lain Kabupaten Banjarnegara, Kabupaten Wonosobo, Kecamatan Alian, Kecamatan Karangsembung.
2. Batas-batas wilayah:
 - Sebelah Utara: Kabupaten Banjarnegara
 - Sebelah Timur: Kabupaten Wonosobo
 - Sebelah Selatan: Kecamatan Alian
 - Sebelah Barat: Kecamatan Karangsembung
3. Lahan sawah adalah lahan pertanian yang berpetak-petak dan dibatasi oleh pematang (galengan), saluran untuk menahan/ menyalurkan air, yang biasanya ditanami padi sawah tanpa memandang dari mana diperoleh atau status lahan tersebut. Lahan yang dimaksud termasuk lahan yang terdaftar di Pajak Bumi Bangunan, Iuran Pembangunan Daerah, lahan bengkok, lahan serobotan, lahan rawa yang ditanami padi dan lahan bekas tanaman tahunan yang telah dijadikan sawah, baik yang ditanami padi, palawija atau tanaman semusim lainnya.
4. Tegal/Kebun adalah lahan pertanian bukan sawah (lahan kering) yang ditanami tanaman semusim atau tahunan dan terpisah dengan halaman sekitar rumah serta penggunaannya tidak berpindah pindah.
5. Ladang/Huma adalah lahan pertanian bukan sawah (lahan kering) yang biasanya ditanami tanaman semusim dan penggunaannya hanya semusim atau dua musim, kemudian akan ditinggalkan bila sudah tidak subur lagi (berpindah-pindah). Kemungkinan lahan ini beberapa tahun kemudian akan dikerjakan kembali jika sudah subur.
6. Lahan yang sementara tidak diusahakan adalah lahan yang biasanya diusahakan tetapi untuk sementara (lebih dari 1 (satu) tahun tetapi kurang dari atau sama dengan 2 (dua) tahun) tidak diusahakan, termasuk lahan sawah yang tidak diusahakan selama lebih dari 2 (dua) tahun.

Gambar 1.1 Luas Daerah menurut Desa/Kelurahan (%), 2022



Sumber : BPS, Pendataan Potnsi Desa, 2021

Gambar 1.2 Jarak ke Ibukota Kecamatan Menurut Desa/Kelurahan di Kecamatan Sadang (km), 2022



Sumber : BPS, Pendataan Potnsi Desa, 2021

1.1 KEADAAN GEOGRAFI

Tabel 1.1.1 Luas Daerah Menurut Desa/Kelurahan di Kecamatan Sadang, 2022

Desa/Kelurahan (1)	Luas (km ²) (2)	Persentase terhadap Luas Kecamatan (3)
Pucangan	7,07	12,38
Seboro	15,00	26,27
Wonosari	5,82	10,19
Sadangkulon	8,45	14,80
Cangkring	5,29	9,26
Sadangwetan	5,22	9,14
Kedunggong	10,25	17,95
Kecamatan Sadang	57,10	100,00

Sumber : BPS, Pendataan Potnsi Desa, 2021

Tabel 1.1.2 Jarak ke Ibukota Kecamatan dan Ibukota Kabupaten/Kota Menurut Desa/Kelurahan di Kecamatan Sadang (km), 2022

Desa/Kelurahan	Jarak ke Ibukota Kecamatan	Jarak ke Ibukota Kabupaten/Kota
(1)	(2)	(3)
Pucangan	5	25
Seboro	4	26
Wonosari	2	30
Sadangkulon	1	30
Cangkring	4	33
Sadangwetan	2	32
Kedunggong	6	38
Kecamatan Sadang	-	30

Sumber : BPS, Pendataan Potnsi Desa, 2021

Tabel 1.1.3 Luas Lahan Menurut Penggunaan dan Desa/Kelurahan di Kecamatan Sadang (ha), 2022

Desa/Kelurahan	Lahan Pertanian Sawah				Jumlah
	Irigasi	Tadah Hujan	Rawa Pasang Surut	Rawa Lebak	
(1)	(2)	(3)	(4)	(5)	(10)
Pucangan	25,00	162,00	-	-	187,00
Seboro	92,00	249,00	-	-	341,00
Wonosari	40,00	168,00	-	-	208,00
Sadangkulon	65,00	24,80	-	-	89,80
Cangkring	-	155,00	-	-	155,00
Sadangwetan	85,00	26,00	-	-	111,00
Kedunggong	-	7,20	-	-	7,20
Kecamatan Sadang	307,00	792,00	-	-	1 099,00

Lanjutan Tabel 1.1.3

Desa/Kelurahan	Lahan Pertanian Bukan Sawah				
	Tegal/ Kebun	Ladang/ Huma	Perkebunan	Hutan Rakyat	Padang Pengembalaan/ Padang rumput
(1)	(6)	(7)	(8)	(9)	(10)
Pucangan	96,00	-	-	10,50	-
Seboro	211,00	-	-	104,00	-
Wonosari	89,00	-	-	59,00	-
Sadangkulon	191,00	-	-	69,90	-
Cangkring	25,30	-	-	36,00	-
Sadangwetan	65,00	-	-	31,30	-
Kedunggong	119,00	-	-	175,70	-
Kecamatan Sadang	569,00	-	-	80,00	-

Lanjutan Tabel 1.1.3

Desa/Kelurahan	Lahan Pertanian Bukan Sawah			Jumlah	Lahan Bukan Pertanian	Jumlah
	Hutan Negara	Sementara tidak diusahakan	Lainnya (tambak, kolam, empang dll)			
(1)	(11)	(12)	(13)	(14)	(15)	(16)
Pucangan	355,00	-	-	461,50	59,00	707,50
Seboro	308,60	-	379,90	1.003,50	156,00	1 500,50
Wonosari	107,00	-	44,40	299,40	75,00	582,40
Sadangkulon	237,10	-	-	498,00	51,00	638,80
Cangkring	218,80	-	-	280,10	68,00	503,10
Sadangwetan	233,70	-	-	330,00	45,00	486,00
Kedunggong	371,80	-	147,00	813,50	184,00	1 004,70
Kecamatan Sadang	129,40	-	2,60	781,00	69,00	1 209,00

Sumber : Dinas Pertanian dan Pangan Kabupaten Kebumen

1.2 KEADAAN IKLIM

Tabel 1.2.1 Pengamatan Unsur Iklim Menurut Desa/Kelurahan di Kecamatan Sadang, 2022

Desa/Kelurahan	Jumlah Curah Hujan (mm)
(1)	(2)
Pucangan	189 170
Seboro	5
Wonosari	-
Sadangkulon	774
Cangkring	136
Sadangwetan	22
Kedunggong	-

Sumber : Kementerian Dalam Negeri

2

PEMERINTAHAN



Kecamatan
Sadang terdiri dari
37 RW dan 151 RT



Jumlah PNS di
Kecamatan
Sadang
sebanyak 163
orang



PNS di Kecamatan
Sadang paling
banyak
berpendidikan
Sarjana/Diploma
IV

Sumber :

BPS, Pemutakhiran Kerangka Geospasial dan Muatan Wilayah Kerja Statistik
Badan Kepegawaian dan Pengembangan Sumber Daya Manusia Kabupaten
Kebumen

PENJELASAN TEKNIS

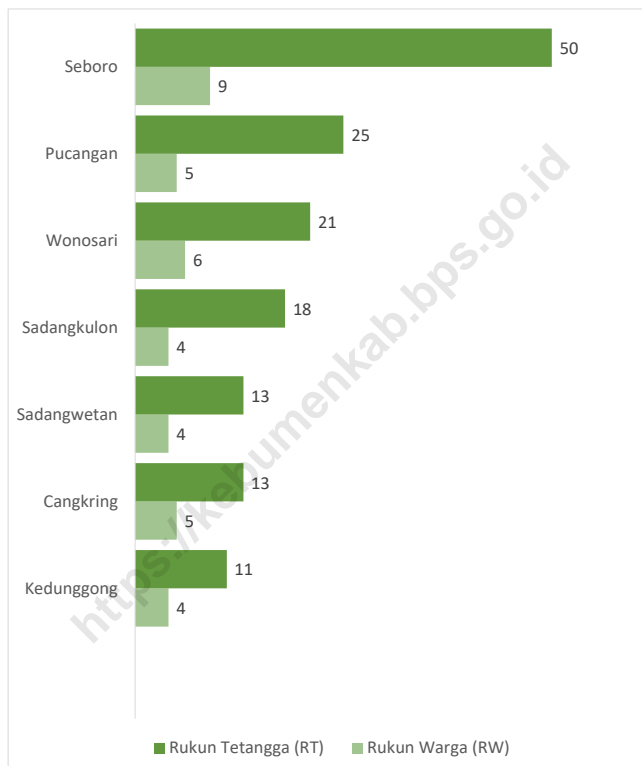
1. Secara administrasi, Kecamatan Sadang terdiri dari 7 desa/kelurahan, 37 RW, dan 137 RT.
2. Desa adalah kesatuan masyarakat hukum yang memiliki batas-batas wilayah dan berwenang untuk mengatur dan mengurus kepentingan masyarakat setempat berdasarkan asal-usul dan adat istiadat setempat yang diakui dan dihormati dalam Sistem Pemerintahan Negara Kesatuan Republik Indonesia (UU No. 32 Tahun 2004). Kepala desa dipilih secara langsung oleh masyarakat di desa tersebut.
3. Kelurahan adalah suatu wilayah yang dipimpin oleh seorang lurah sebagai perangkat daerah kabupaten dan atau daerah kota di bawah kecamatan (UU No. 32 Tahun 2004). Lurah diangkat oleh Bupati/Walikota.
4. Badan Pusat Statistik (BPS) telah melakukan pendataan Potensi Desa (Podes) sejak tahun 1980. Sejak saat itu, Podes dilaksanakan secara rutin sebanyak 3 kali dalam kurun waktu sepuluh tahun untuk mendukung kegiatan Sensus Penduduk, Sensus Pertanian, ataupun Sensus Ekonomi. Dengan demikian, fakta penting terkait ketersediaan infrastruktur dan potensi yang dimiliki oleh setiap wilayah dapat dipantau perkembangannya secara berkala dan terus-menerus.
5. Metode Pengumpulan Data Podes 2020 dilakukan melalui wawancara langsung oleh petugas terlatih dengan narasumber yang relevan. Petugas adalah aparatur ataupun mitra kerja BPS Kabupaten/ Kota, sementara narasumber adalah kepala desa/lurah atau narasumber lain yang memiliki pengetahuan terhadap wilayah target pencacahan.
6. Pemerintah Desa adalah Kepala Desa dibantu perangkat Desa sebagai unsur penyelenggara Pemerintahan Desa.
7. Keuangan Desa adalah semua hak dan kewajiban Desa yang dapat dinilai dengan uang serta segala sesuatu berupa uang dan barang yang berhubungan dengan pelaksanaan hak dan kewajiban Desa.
8. Anggaran Pendapatan dan Belanja Desa yang selanjutnya disebut APB Desa adalah rencana keuangan tahunan Pemerintahan Desa.
9. Dana Desa adalah dana yang bersumber dari Anggaran Pendapatan dan Belanja Negara yang diperuntukkan bagi Desa yang ditransfer melalui Anggaran Pendapatan dan Belanja Daerah kabupaten/kota dan digunakan untuk membiayai penyelenggaraan pemerintahan, pelaksanaan pembangunan, pembinaan kemasyarakatan, dan pemberdayaan masyarakat.
10. Alokasi Dana Desa yang selanjutnya disingkat ADD, adalah dana perimbangan yang diterima kabupaten dalam Anggaran Pendapatan dan

Belanja Daerah kabupaten setelah dikurangi Dana Alokasi Khusus.

11. Pajak Daerah adalah kontribusi wajib kepada Daerah yang tertuang oleh pribadi atau badan yang bersifat memaksa berdasarkan Undang-Undang, dengan tidak mendapatkan imbalan secara langsung dan digunakan untuk keperluan Daerah bagi sebesar-besarnya kemakmuran rakyat.
12. Retribusi Daerah adalah pungutan Daerah sebagai pembayaran atas jasa atau pemberian izin tertentu yang khusus disediakan dan/atau diberikan Pemerintah Daerah untuk kepentingan orang pribadi atau Badan.
13. Bagi Hasil Pajak Daerah dan Retribusi Daerah adalah dana yang dialokasikan oleh Pemerintah Daerah kepada Pemerintah Desa untuk membiayai peningkatan Penyelenggaraan Pemerintahan Desa yang bersumber dari realisasi penerimaan hasil Pajak Daerah dan Retribusi Daerah.

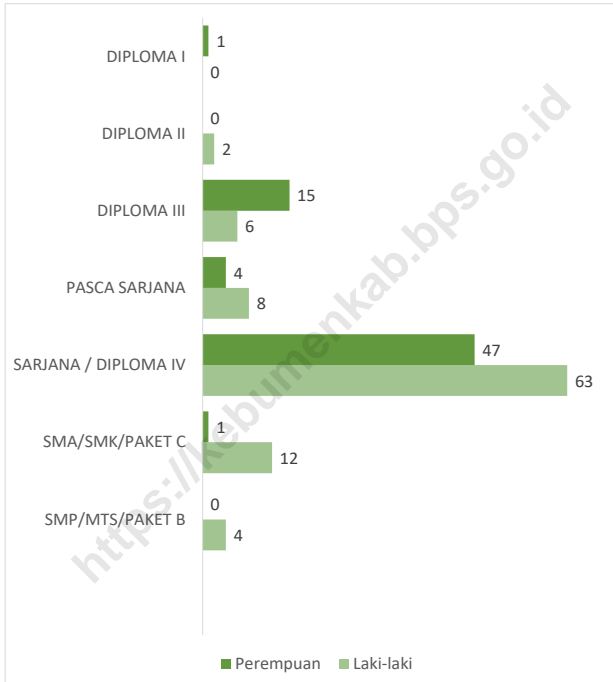
<https://kebumenkab.bptspn>

Gambar 2.1 Jumlah Rukun Warga (RW) dan Rukun Tetangga (RT) Menurut Desa/Kelurahan di Kecamatan Sadang, 2022



Sumber : BPS, Pemutakhiran Kerangka Geospasial dan Muatan Wilayah Kerja Statistik

Gambar 2.2 Jumlah Pegawai Negeri Sipil Pemerintah Daerah Kecamatan Sadang Menurut Tingkat Pendidikan dan Jenis Kelamin, 2022



Sumber : Badan Kepegawaian dan Pengembangan Sumber Daya Manusia Kabupaten Kebumen

2.1 WILAYAH ADMINISTRATIF

Tabel 2.1.1 Jumlah Rukun Warga (RW) dan Rukun Tetangga (RT) Menurut Desa/Kelurahan di Kecamatan Sadang, 2022

Desa/Kelurahan	Rukun Warga (RW)	Rukun Tetangga (RT)
(1)	(2)	(3)
Pucangan	5	25
Seboro	9	50
Wonosari	6	21
Sadangkulon	4	18
Cangkring	5	13
Sadangwetan	4	13
Kedunggong	4	11
Kecamatan Sadang	37	151

Sumber : BPS, Pemutakhiran Kerangka Geospasial dan Muatan Wilayah Kerja Statistik

2.2 SUMBER DAYA MANUSIA

Tabel 2.2.1 Jumlah Pegawai Negeri Sipil Pemerintah Daerah menurut Instansi dan Jenis Kelamin, Januari 2023

Pemerintah Daerah	Laki-Laki	Perempuan	Jumlah
(1)	(2)	(3)	(4)
Dinas Kesehatan, Pengendalian Penduduk dan Keluarga Berencana	9	19	28
Dinas Pendidikan, Kepemudaan dan Olahraga	75	47	122
Kecamatan Sadang	11	2	13

Sumber : Badan Kepegawaian dan Pengembangan Sumber Daya Manusia Kabupaten Kebumen

Tabel 2.2.2 Jumlah Pegawai Negeri Sipil Pemerintah Daerah Kecamatan Sadang Menurut Tingkat Pendidikan dan Jenis Kelamin, Januari 2023

Tingkat Pendidikan	Laki-Laki	Perempuan	Jumlah
(1)	(2)	(3)	(4)
Sekolah Dasar (SD)	-	-	-
SMP/Sederajat	2	-	2
SMA/Sederajat	12	2	14
Diploma I	-	-	-
Diploma II	5	1	6
Diploma III	7	17	24
Diploma IV/Sarjana (S1)	38	38	76
Pasca Sarjana	7	-	7
Jumlah	71	58	129

Sumber : Badan Kepegawaian dan Pengembangan Sumber Daya Manusia Kabupaten Kebumen

Tabel 2.2.3 Banyaknya Aparat Pemerintahan Desa/Kelurahan Menurut Desa/Kelurahan di Kecamatan Sadang , 2022

Desa/Kelurahan	Kepala Desa/Lurah	Sekretaris Desa/Kelurahan	Kepala Urusan	Kepala Seksi	Kepala Dusun	Staff	Jumlah
(1)	(2)	(3)	(4)	(5)	(6)	(7)	(8)
Pucangan	1	1	3	3	5	0	13
Seboro	1	1	3	3	7	2	17
Wonosari	1	1	3	3	3	3	14
Sadangkulon	1	1	2	3	4	0	11
Cangkring	1	1	3	3	4	0	12
Sadangwetan	1	1	2	2	2	0	8
Kedunggong	1	1	3	3	4	0	12
Kecamatan Sadang	7	7	19	20	29	5	87

Sumber : Dinas Pemberdayaan Masyarakat dan Desa Kabupaten Kebumen

2.3 KEUANGAN PEMERINTAH

Tabel 2.3.1 Keuangan Desa Menurut Desa/Kelurahan di Kecamatan Sadang, Januari 2023

Desa/Kelurahan	Dana Desa (DD)	Alokasi Dana Desa (ADD)	Bantuan Keuangan Provinsi KPMD	Bagi Hasil Pajak PHP	Bagi Hasil Retribusi BHR
(1)	(2)	(3)	(4)	(6)	(7)
Pucangan	8 229 228 000	423 692 000	5 000 000	19 540 100	2 949 000
Seboro	1 109 475 000	560 913 000	5 000 000	20 983 600	2 949 000
Wonosari	2 047 757 000	445 040 000	5 000 000	18 664 700	2 949 000
Sadangkulon	1 002 247 000	362 581 000	5 000 000	21 637 600	2 949 000
Cangkring	1 274 686 000	278 060 000	5 000 000	17 914 900	2 949 000
Sadangwetan	867 028 000	382 771 000	5 000 000	18 110 900	2 949 000
Kedunggong	990 000 000	397 790 000	5 000 000	17 470 500	2 949 000
Kecamatan Sadang	15 520 421 000	2 850 847 000	35 000 000	134 322 300	20 643 000

Sumber : Dinas Pemberdayaan Masyarakat dan Desa Kabupaten Kebumen

3

PENDUDUK

Rasio jenis kelamin penduduk Kecamatan Sadang tahun 2022 sebesar 105,92



Kepadatan penduduk Kecamatan Sadang tertinggi di Desa Pucangan dan terendah di Desa Kedunggong

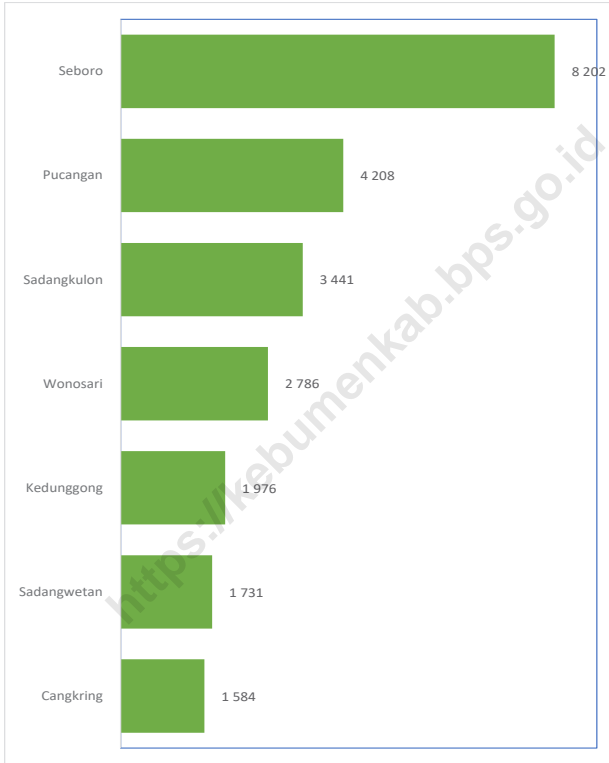
Jumlah penduduk Kecamatan Sadang tahun 2022 sebanyak 23.928 jiwa dengan kepadatan penduduk 419 jiwa/km²

Sumber :
Dinas Kependudukan dan Pencacatan Sipil Kabupaten Kebumen

PENJELASAN TEKNIS

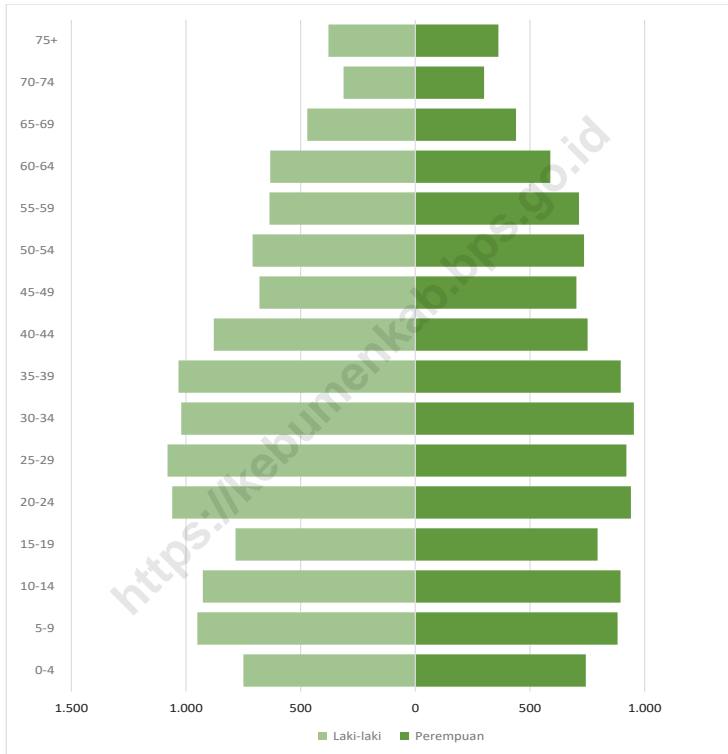
1. Penduduk Indonesia adalah semua orang yang berdomisili di wilayah teritorial Indonesia, mencakup Warga Negara Indonesia (WNI) dan Warga Negara Asing (WNA) yang telah menetap selama satu tahun atau lebih atau berencana menetap di wilayah Indonesia selama minimal satu tahun. Pada sensus sebelumnya referensi waktu dalam konsep kependudukan adalah enam bulan. Perubahan ini didasari oleh UU No. 24 Tahun 2013 tentang Perubahan atas UU No. 23 Tahun 2006 tentang Administrasi Kependudukan pada Pasal 15.
2. Kepadatan penduduk adalah ukuran persebaran penduduk yang menunjukkan jumlah penduduk untuk setiap kilometer persegi luas wilayah.
3. Rasio jenis kelamin adalah perbandingan antara jumlah penduduk laki-laki dan jumlah penduduk perempuan pada suatu daerah dan waktu tertentu, yang biasanya dinyatakan dalam banyaknya penduduk laki-laki per 100 perempuan.
4. Distribusi penduduk adalah pola persebaran penduduk di suatu wilayah, baik berdasarkan batas-batas geografis maupun berdasarkan batas-batas administrasi pemerintahan.
5. Komposisi penduduk adalah pola persebaran penduduk menurut karakteristiknya, contoh: penduduk menurut kelompok umur, penduduk menurut jenis kelamin.
6. Sumber data kependudukan berasal dari hasil registrasi penduduk di Dinas Kependudukan dan Pencatatan Sipil Kabupaten Kebumen yang merupakan data penduduk hasil administrasi kependudukan secara hukum.

Gambar 3.1 Jumlah Penduduk Menurut Desa/Kelurahan di Kecamatan Sadang, 2022



Sumber : Dinas Kependudukan dan Pencatatan Sipil Kabupaten Kebumen

Gambar 3.2 Piramida Penduduk Kecamatan Sadang, 2022



Sumber : Dinas Kependudukan dan Pencatatan Sipil Kabupaten Kebumen

Tabel 3.1 Penduduk, Distribusi Persentase Penduduk, Kepadatan Penduduk, Rasio Jenis Kelamin Penduduk Menurut Desa/ Kelurahan di Kecamatan Sadang, 2022

Desa/Kelurahan	Penduduk		
	Laki-Laki	Perempuan	Jumlah
(1)	(2)	(3)	(4)
Pucangan	2 149	2 059	4 208
Seboro	4 239	3 963	8 202
Wonosari	1 443	1 343	2 786
Sadangkulon	1 770	1 671	3 441
Cangkring	809	775	1 584
Sadangwetan	872	859	1 731
Kedunggong	1 026	950	1 976
Kecamatan Sadang	12 308	11 620	23 928

Lanjutan Tabel 3.1

Desa/Kelurahan	Persentase Penduduk	Kepadatan Penduduk (per km ²)	Rasio Jenis Kelamin Penduduk
(1)	(5)	(6)	(7)
Pucangan	17,59	595	104,37
Seboro	34,28	547	106,96
Wonosari	11,64	479	107,45
Sadangkulon	14,38	407	105,92
Cangkring	6,62	299	104,39
Sadangwetan	7,23	332	101,51
Kedunggong	8,26	193	108,00
Kecamatan Sadang	100	419	105,92

Sumber : Dinas Kependudukan dan Pencatatan Sipil Kabupaten Kebumen

Tabel 3.2 Jumlah Penduduk Menurut Kelompok Umur dan Jenis Kelamin di Kecamatan Sadang, 2022

Kelompok Umur	Jenis Kelamin		
	Laki-Laki	Perempuan	Jumlah
(1)	(2)	(3)	(4)
0-4	750	744	1 494
5-9	951	882	1 833
10-14	927	895	1 822
15-19	784	795	1 579
20-24	1 060	940	2 000
25-29	1 081	921	2 002
30-34	1 021	953	1 974
35-39	1 033	896	1 929
40-44	879	751	1 630
45-49	680	703	1 383
50-54	710	736	1 446
55-59	636	714	1 350
60-64	633	589	1 222
65-69	471	439	910
70-74	313	300	613
75+	379	362	741
Kecamatan Sadang	6 857	6 282	13 139

Sumber : Dinas Kependudukan dan Pencatatan Sipil Kabupaten Kebumen.

Tabel 3.3 Jumlah Penduduk, Keluarga, Rata-rata Penduduk per Keluarga dan Kepadatan Penduduk Menurut Desa/Kelurahan di

Desa/Kelurahan	Jumlah Penduduk	Jumlah Keluarga	Rata-rata Penduduk per Keluarga	Kepadatan Penduduk (per km ²)
(1)	(2)	(3)	(4)	(5)
Pucangan	4 208	1 369	3	595
Seboro	8 202	2 631	3	547
Wonosari	2 786	923	3	479
Sadangkulon	3 441	1 107	3	407
Cangkring	1 584	516	3	299
Sadangwetan	1 731	626	3	332
Kedunggong	1 976	669	3	193
Kecamatan Sadang	23 928	7 841	3	419

Sumber : Dinas Kependudukan dan Pencatatan Sipil Kabupaten Kebumen

Tabel 3.4 Jumlah Penduduk Menurut Agama dan Desa/Kelurahan di Kecamatan Sadang, 2022

Desa/Kelurahan	Islam	Protestan	Katholik	Hindu
(1)	(2)	(3)	(4)	(5)
Pucangan	4 204	-	4	-
Seboro	8 202	-	-	-
Wonosari	2 786	-	-	-
Sadangkulon	3 441	-	-	-
Cangkring	1 584	-	-	-
Sadangwetan	1 731	-	-	-
Kedunggong	1 976	-	-	-
Kecamatan Sadang	23 924	-	4	-

<https://kebumenkab.bps.go.id>

Lanjutan Tabel 3.4

Desa/Kelurahan	Budha	Konghuchu	Aliran Kepercayaan	Jumlah
(1)	(6)	(7)	(8)	(9)
Pucangan	-	-	-	4 208
Seboro	-	-	-	8 202
Wonosari	-	-	-	2 786
Sadangkulon	-	-	-	3 441
Cangkring	-	-	-	1 584
Sadangwetan	-	-	-	1 731
Kedunggong	-	-	-	1 976
Kecamatan Sadang	-	-	-	23 928

Sumber : Dinas Kependudukan dan Pencatatan Sipil Kabupaten Kebumen

Tabel 3.5 Jumlah Penduduk Menurut Pekerjaan dan Desa/ Kelurahan di Kecamatan Sadang, 2022

Desa/Kelurahan	Belum/Tidak Bekerja/ Mengurus Rumah Tangga/Pensiunan	Pelajar/ Mahasiswa	PNS/TNI/ Kepolisian RI	Perdagangan/ Pedagang
(1)	(2)	(3)	(4)	(5)
Pucangan	1 482	546	1	40
Seboro	3 118	1 139	21	11
Wonosari	939	404	6	21
Sadangkulon	1 248	588	12	16
Cangkring	455	227	3	1
Sadangwetan	449	224	3	-
Kedunggong	675	305	2	1
Kecamatan Sadang	8 366	3 433	48	90

Lanjutan Tabel 3.5

Desa/Kelurahan	Petani/Pekebun/ Peternak/ Perikanan	Karyawan Swasta	Karyawan BUMN/BUMD/ Honoror	Buruh/Pembantu Rumah Tangga
(1)	(6)	(7)	(8)	(9)
Pucangan	746	406	3	224
Seboro	1 226	447	4	1 033
Wonosari	570	224	3	375
Sadangkulon	396	333	4	155
Cangkring	497	184	-	69
Sadangwetan	539	154	7	53
Kedunggong	561	98	2	101
Kecamatan Sadang	4 535	1 846	23	2 010

Lanjutan Tabel 3.5

Desa/Kelurahan	Dosen/Guru	Wiraswasta	Lainnya	Jumlah
(1)	(10)	(11)	(12)	(13)
Pucangan	224	725	25	4 422
Seboro	1 033	1 151	35	9 218
Wonosari	375	199	27	3 143
Sadangkulon	155	652	20	3 579
Cangkring	69	134	9	1 648
Sadangwetan	53	271	19	1 772
Kedunggong	101	205	13	2 064
Kecamatan Sadang	2 010	3 337	148	25 846

Sumber : Dinas Kependudukan dan Pencatatan Sipil Kabupaten Kebumen

Tabel 3.6 Jumlah Penduduk Menurut Pendidikan Akhir dan Desa/
Kelurahan di Kecamatan Sadang, 2022

Desa/Kelurahan	Tidak/Belum Sekolah	Belum Tamat SD/ Sederajat	Tamat SD/Sederajat
(1)	(2)	(3)	(4)
Pucangan	841	356	2 088
Seboro	1 700	716	4 157
Wonosari	551	242	1 111
Sadangkulon	639	319	1 124
Cangkring	332	126	703
Sadangwetan	323	132	728
Kedunggong	349	268	946
Kecamatan Sadang	4 735	2 159	10 857

Lanjutan Tabel 3.6

Desa/Kelurahan	SLTP/Sederajat	SLTA/ Sederajat	Diploma I/II	Akademi/ Diploma III/ Sarjana Muda
(1)	(5)	(6)	(7)	(8)
Pucangan	572	317	5	7
Seboro	1 062	483	10	22
Wonosari	533	289	11	9
Sadangkulon	760	506	8	17
Cangkring	281	124	2	2
Sadangwetan	316	196	3	8
Kedunggong	229	163	5	5
Kecamatan Sadang	3 753	2 078	44	70

Lanjutan Tabel 3.6

Desa/Kelurahan	Diploma IV/ Strata I	Strata II	Strata III	Jumlah
(1)	(9)	(10)	(11)	(12)
Pucangan	22	-	-	4 208
Seboro	51	1	-	8 202
Wonosari	38	2	-	2 786
Sadangkulon	66	2	-	3 441
Cangkring	14	-	-	1 584
Sadangwetan	25	-	-	1 731
Kedunggong	11	-	-	1 976
Kecamatan Sadang	227	5	-	23 928

Sumber : Dinas Kependudukan dan Pencatatan Sipil Kabupaten Kebumen

Tabel 3.7 Jumlah Penduduk Menurut Status Kawin dan Desa/Kelurahan di Kecamatan Sadang, 2022

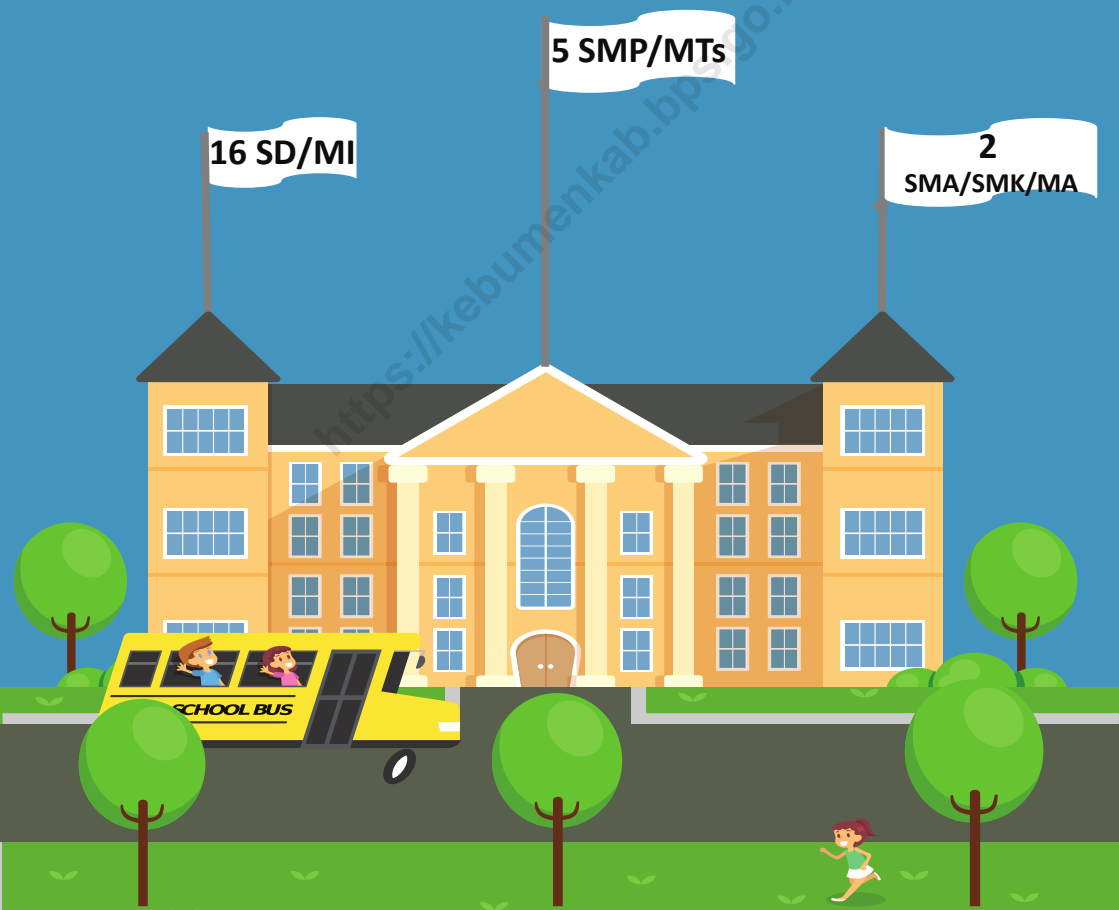
Desa/Kelurahan	Belum Kawin	Kawin	Cerai Hidup	Cerai Mati	Jumlah
(1)	(2)	(3)	(4)	(5)	(6)
Pucangan	1 722	2 245	4 208	4 208	12 383
Seboro	3 315	4 444	8 202	8 202	24 163
Wonosari	1 141	1 459	2 786	2 786	8 172
Sadangkulon	1 487	1 723	3 441	3 441	10 092
Cangkring	632	865	1 584	1 584	4 665
Sadangwetan	622	993	1 731	1 731	5 077
Kedunggong	730	1 117	1 976	1 976	5 799
Kecamatan Sadang	9 649	12 846	23 928	23 928	70 351

Sumber : Dinas Kependudukan dan Pencatatan Sipil Kabupaten Kebumen

4

SOSIAL DAN KESEJAHTERAAN RAKYAT

Jumlah Fasilitas Pendidikan di Kecamatan Sadang tahun 2022



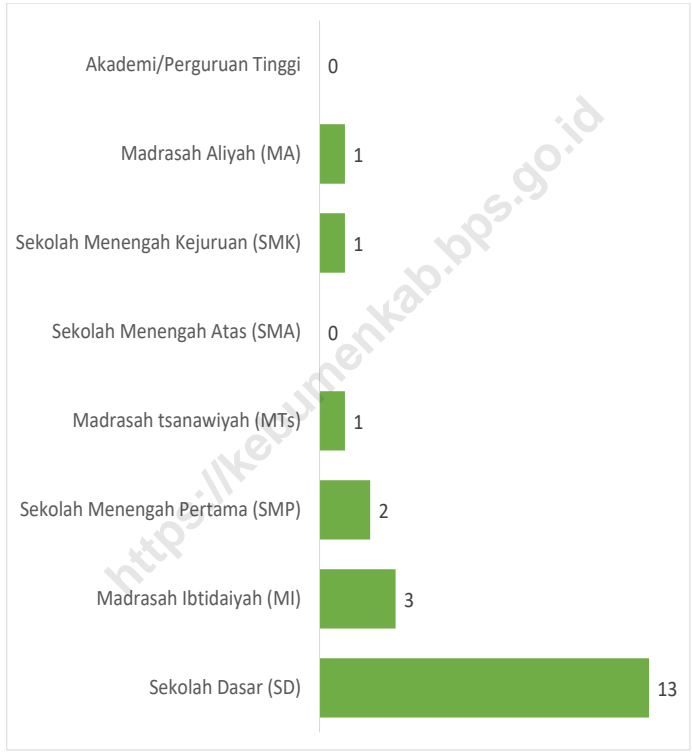
Sumber :

Kementerian Pendidikan, Kebudayaan, Riset, dan Teknologi, Sistem Data Pokok Pendidikan, data semester ganjil laporan sampai dengan 30 November 2022
Kementerian Agama, EMIS, data semester ganjil laporan sampai dengan 9 Februari 2023

PENJELASAN TEKNIS

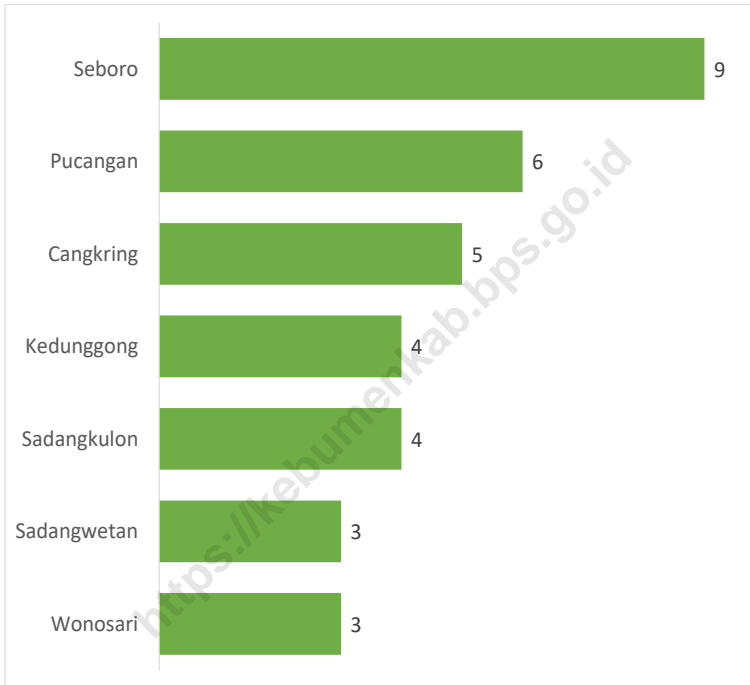
1. Tidak/belum pernah sekolah adalah mereka yang tidak pernah atau belum pernah terdaftar dan tidak pernah atau belum pernah aktif mengikuti pendidikan di suatu jenjang pendidikan formal. Termasuk juga yang tamat/belum tamat taman kanak-kanak tetapi tidak melanjutkan ke sekolah dasar.
2. Masih bersekolah adalah mereka yang terdaftar dan aktif mengikuti pendidikan formal dan nonformal (Paket A, B, atau C), baik pendidikan dasar, menengah maupun pendidikan tinggi. Bagi mahasiswa yang sedang cuti dianggap masih bersekolah.
3. Tidak bersekolah lagi adalah mereka yang pernah terdaftar dan aktif mengikuti pendidikan di suatu jenjang pendidikan formal dan nonformal (Paket A, B, atau C), tetapi pada saat pencacahan tidak lagi terdaftar dan tidak aktif mengikuti pendidikan.
4. Tamat sekolah adalah menyelesaikan pelajaran yang ditandai dengan lulus ujian akhir pada kelas atau tingkat terakhir suatu jenjang pendidikan di sekolah negeri maupun swasta dengan mendapatkan tanda tamat belajar/ijazah. Seseorang yang belum mengikuti pelajaran pada kelas tertinggi tetapi telah mengikuti ujian akhir dan lulus dianggap tamat sekolah.
5. Jalur pendidikan formal terdiri atas pendidikan dasar, pendidikan menengah, dan pendidikan tinggi. Jenis pendidikan yang diajarkan mencakup pendidikan umum, kejuruan, akademik, profesi, vokasi, keagamaan, dan khusus.
 - Pendidikan Dasar berbentuk Sekolah Dasar (SD) dan Madrasah Ibtidaiyah (MI) atau bentuk lain yang sederajat serta Sekolah Menengah Pertama (SMP) dan Madrasah Tsanawiyah (MTs), atau bentuk lain yang sederajat.
 - Pendidikan Menengah berbentuk Sekolah Menengah Atas (SMA), Madrasah Aliyah (MA), Sekolah Menengah Kejuruan (SMK), dan Madrasah Aliyah Kejuruan (MAK), atau bentuk lain yang sederajat.
 - Pendidikan Tinggi merupakan jenjang pendidikan setelah pendidikan menengah yang mencakup program pendidikan diploma, sarjana, magister, spesialis, dan doktor yang diselenggarakan oleh perguruan tinggi. Perguruan tinggi dapat berbentuk akademi, politeknik, sekolah tinggi, institus, atau universitas.

Gambar 4.1 Jumlah Sekolah Menurut Tingkat Pendidikan di Kecamatan Sadang, 2022



Sumber : ¹ Kementerian Pendidikan, Kebudayaan, Riset, dan Teknologi, Sistem Data Pokok Pendidikan, data semester ganjil laporan sampai dengan 30 November 2022
² Kementerian Agama, EMIS, data semester ganjil laporan sampai dengan 9 Februari 2023

Gambar 4.2 Jumlah Posyandu Menurut Desa/Kelurahan di Kecamatan Sadang, 2022



Sumber : Dinas Kesehatan Kabupaten Kebumen

4.1 PENDIDIKAN

Tabel 4.1.1 Banyaknya Desa/Kelurahan yang Memiliki Fasilitas Sekolah Menurut Tingkat Pendidikan di Kecamatan Sadang, 2019-2021

Tingkat Pendidikan	2019	2020	2021
(1)	(2)	(3)	(4)
Sekolah Dasar (SD)	7	7	7
Sekolah Menengah Pertama (SMP)	-	-	-
Sekolah Menengah Atas (SMA)	2	2	2
Sekolah Menengah Kejuruan (SMK)	-	-	-
Akademi/Perguruan Tinggi	1	1	1

Sumber : Badan Pusat Statistik, Pendataan Potensi Desa (Podes)

Tabel 4.1.2 Jumlah Sekolah Menurut Tingkat Pendidikan di Kecamatan Sadang, 2021/2022 dan 2022/2023

Tingkat Pendidikan	Negeri		Swasta		Jumlah	
	2021/2022	2022/2023	2021/2022	2022/2023	2021/2022	2022/2023
(1)	(2)	(3)	(4)	(5)	(6)	(7)
Sekolah Dasar (SD) ¹	13	13	-	-	13	13
Madrasah Ibtidaiyah (MI) ²	-	-	3	3	3	3
Sekolah Menengah Pertama (SMP) ¹	1	1	1	1	2	2
Madrasah Tsanawiyah (MTs) ²	-	-	1	1	1	1
Sekolah Menengah Atas (SMA) ¹	-	-	-	-	-	-
Sekolah Menengah Kejuruan (SMK) ¹	-	-	1	1	1	1
Madrasah Aliyah (MA) ²	-	-	1	1	1	1
Perguruan Tinggi	-	-	-	-	-	-

Sumber : ¹ Kementerian Pendidikan, Kebudayaan, Riset, dan Teknologi, Sistem Data Pokok Pendidikan, data semester ganjil laporan sampai dengan 30 November 2022

² Kementerian Agama, EMIS, data semester ganjil laporan sampai dengan 9 Februari 2023

Tabel 4.1.3 Jumlah Guru Menurut Tingkat Pendidikan di Kecamatan Sadang, 2021/2022 dan 2022/2023

Tingkat Pendidikan	Negeri		Swasta		Jumlah	
	2021/2022	2022/2023	2021/2022	2022/2023	2021/2022	2022/2023
(1)	(2)	(3)	(4)	(5)	(6)	(7)
Sekolah Dasar (SD) ^{1,3}	111	109	-	-	111	109
Madrasah Ibtidaiyah (MI) ²	-	-	22	23	22	23
Sekolah Menengah Pertama (SMP) ^{1,3}	20	19	8	6	28	25
Madrasah Tsanawiyah (MTs) ²	-	-	20	21	20	21
Sekolah Menengah Atas (SMA) ^{1,3}	-	-	-	-	-	-
Sekolah Menengah Kejuruan (SMK) ^{1,3}	-	-	11	19	11	19
Madrasah Aliyah (MA) ²	-	-	14	14	14	14
Perguruan Tinggi	-	-	-	-	-	-

Catatan : ³ Jumlah guru termasuk kepala sekolah dan guru

Sumber : ¹ Kementerian Pendidikan, Kebudayaan, Riset, dan Teknologi, Sistem Data Pokok Pendidikan, data semester ganjil laporan sampai dengan 30 November 2022

² Kementerian Agama, EMIS, data semester ganjil laporan sampai dengan 9 Februari 2023

Tabel 4.1.4 Jumlah Murid Menurut Tingkat Pendidikan di Kecamatan Sadang, 2021/2022 dan 2022/2023

Tingkat Pendidikan	Negeri		Swasta		Jumlah	
	2021/2022	2022/2023	2021/2022	2022/2023	2021/2022	2022/2023
(1)	(2)	(3)	(4)	(5)	(6)	(7)
Sekolah Dasar (SD) ^{1,3}	1 651	1 635	-	-	1 651	1 635
Madrasah Ibtidaiyah (MI) ²	-	-	304	273	304	273
Sekolah Menengah Pertama (SMP) ^{1,3}	365	363	80	76	445	439
Madrasah Tsanawiyah (MTs) ²	-	-	125	99	125	99
Sekolah Menengah Atas (SMA) ^{1,3}	-	-	-	-	-	-
Sekolah Menengah Kejuruan (SMK) ^{1,3}	-	-	134	134	134	134
Madrasah Aliyah (MA) ²	-	-	90	72	90	72
Perguruan Tinggi	-	-	-	-	-	-

Sumber : ¹ Kementerian Pendidikan, Kebudayaan, Riset, dan Teknologi, Sistem Data Pokok Pendidikan, data semester ganjil laporan sampai dengan 30 November 2022

² Kementerian Agama, EMIS, data semester ganjil laporan sampai dengan 9 Februari 2023

4.2 KESEHATAN

Tabel 4.2.4 Banyaknya Warga Penderita Gizi Buruk dan Kekurangan Gizi Menurut Desa/Kelurahan di Kecamatan Sadang, 2022

Desa/Kelurahan	Gizi Buruk	Penderita Kekurangan Gizi
(1)	(2)	(3)
Pucangan	1	21
Seboro	-	17
Wonosari	-	10
Sadangkulon	1	7
Cangkring	-	2
Sadangwetan	-	4
Kedunggong	-	2
Kecamatan Sadang	2	63

Sumber : Dinas Kesehatan Kabupaten Kebumen

Tabel 4.2.2 Jumlah Posyandu Menurut Desa/Kelurahan di Kecamatan Sadang, 2022

Desa/Kelurahan	Jumlah Posyandu
(1)	(2)
Pucangan	6
Seboro	9
Wonosari	3
Sadangkulon	4
Cangkring	5
Sadangwetan	3
Kedunggong	4
Kecamatan Sadang	34

Sumber : Dinas Kesehatan Kabupaten Kebumen

4.3 AGAMA DAN SOSIAL LAINNYA

Tabel 4.3.1 Jumlah Tempat Peribadatan Menurut Desa/Kelurahan di Kecamatan Sadang, 2022

Desa/Kelurahan	Masjid	Mushola	Gereja Protestan	Gereja Katolik	Pura	Vihara
(1)	(2)	(3)	(4)	(5)	(6)	(7)
Pucangan	-	16	-	-	-	-
Seboro	8	27	-	-	-	-
Wonosari	3	-	-	-	-	-
Sadangkulon	7	11	-	-	-	-
Cangkring	3	5	-	-	-	-
Sadangwetan	2	7	-	-	-	-
Kedunggong	1	10	-	-	-	-
Kecamatan Sadang	24	76	-	-	-	-

Sumber : Kementerian Dalam Negeri

5

PERTANIAN

Produksi Terbesar di Kecamatan Sadang tahun 2022

Sayuran



Buncis

31 kuintal



Bawang Merah

15 kuintal

Buah-buahan

Pisang

412 kuintal



Jambu Biji

175 kuintal



Pepaya

138 kuintal



Sumber :

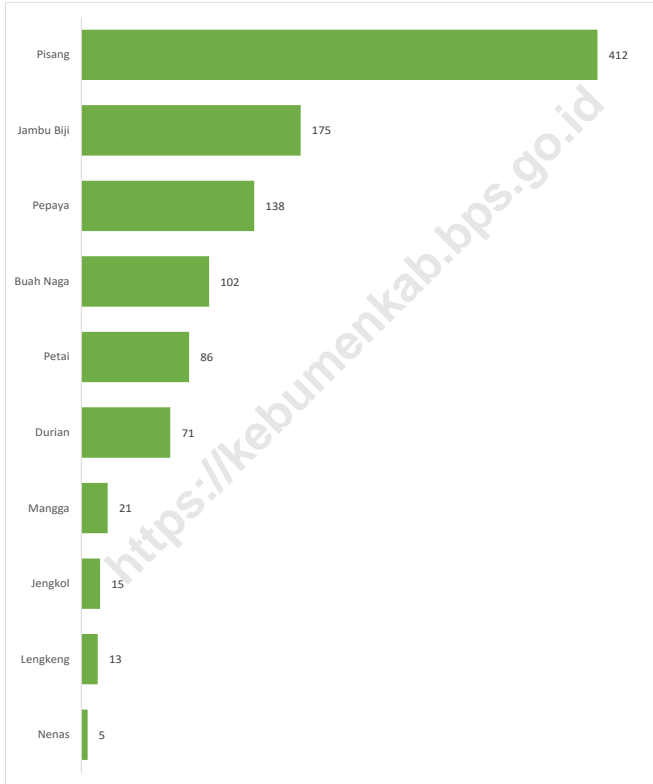
Badan Pusat Statistik, Statistik Pertanian Hortikultura SPH-BST

Badan Pusat Statistik, Statistik Pertanian Hortikultura SPH-SBS

PENJELASAN TEKNIS

1. Tanaman sayuran dan buah- buahan semusim
 - Tanaman sayuran semusim adalah tanaman sumber vitamin, garam mineral dan lain-lain yang dikonsumsi dari bagian tanaman yang berupa daun, bunga, buah, dan umbinya, yang berumur kurang dari satu tahun.
 - Tanaman buah-buahan semusim adalah tanaman sumber vitamin, garam mineral, dan lain-lain yang dikonsumsi dari bagian tanaman yang berupa buah, berumur kurang dari satu tahun, tidak berbentuk pohon/rumpun tetapi menjalar dan berbatang lunak.
2. Tanaman buah-buahan dan sayuran tahunan
 - Tanaman buah-buahan tahunan adalah tanaman sumber vitamin, garam mineral, dan lain-lain yang dikonsumsi dari bagian tanaman yang berupa buah dan merupakan tanaman tahunan.
 - Tanaman sayuran tahunan adalah tanaman sumber vitamin, garam mineral, dan lain-lain yang dikonsumsi dari bagian tanaman yang berupa daun dan atau buah yang berumur lebih dari satu tahun.
3. Tanaman biofarmaka adalah tanaman yang bermanfaat untuk obat-obatan, kosmetik, dan kesehatan yang dikonsumsi atau digunakan dari bagian-bagian tanaman seperti daun, batang, buah, umbi (rimpang) ataupun akar.
4. Luas panen tanaman hortikultura adalah luas tanaman sayuran, buah-buahan, biofarmaka, dan tanaman hias yang diambil hasilnya/dipanen pada periode pelaporan.
5. Luas panen untuk tanaman sayuran adalah luas tanaman yang dipanen sekaligus/habis/ dibongkar dan luas tanaman yang dipanen berkali-kali (lebih dari satu kali)/belum habis.
6. Produksi hortikultura adalah hasil menurut bentuk produk dari setiap tanaman sayuran, buah-buahan, biofarmaka dan tanaman hias yang diambil berdasarkan luas yang dipanen/tanaman yang menghasilkan pada bulan/triwulan laporan.

Gambar 5.1 **Produksi Tanaman Sayuran dan Buah-buahan Semusim di Kecamatan Sadang, 2022**



Sumber : Badan Pusat Statistik, Statistik Pertanian Hortikultura SPH-SBS

Tabel 5.1 Luas Panen Tanaman Sayuran dan Buah-buahan Semusim Menurut Jenis Tanaman di Kecamatan Sadang (ha), 2019–2022

Jenis Tanaman	2019	2020	2021	2022 ^x
(1)	(2)	(3)	(4)	(5)
Sayuran:				
Bawang Merah	-	3	9	1
Bawang Putih	-	-	-	-
Bayam	-	-	-	-
Blewah	-	-	-	-
Buncis	-	-	4	4
Cabai Besar	-	-	-	-
Cabai Rawit	7	5	-	-
Jamur	-	-	-	-
Kacang Merah	-	-	-	-
Kacang Panjang	-	-	-	-
Kangkung	1	-	-	-
Kembang Kol	-	-	-	-
Kentang	-	-	-	-
Ketimun	-	-	-	-
Kubis	-	-	-	-
Labu Siam	-	-	-	-
Lobak	-	-	-	-
Paprika	-	-	-	-
Sawi	-	-	-	-
Cabai Keriting	-	-	-	-
Buah-buahan:				
Melon	-	-	-	-
Semangka	-	-	-	-
Stroberi	-	-	-	-
Terung	-	-	-	-
Tomat	-	-	-	-
Wortel	-	-	-	-

Sumber : Badan Pusat Statistik, Statistik Pertanian Hortikultura SPH-SBS

Tabel 5.2 **Produksi Tanaman Sayuran dan Buah-buahan Semusim Menurut Jenis Tanaman di Kecamatan Sadang (kuintal), 2019–2022**

Jenis Tanaman	2019	2020	2021	2022 ^x
(1)	(2)	(3)	(4)	(5)
Sayuran:				
Bawang Daun	-	-	-	-
Bawang Merah	-	150	233	15
Bawang Putih	-	-	-	-
Bayam	-	-	-	-
Blewah	-	-	-	-
Buncis	-	-	51	31
Cabai Besar	-	-	-	-
Cabai Rawit	59	82	-	-
Jamur	-	-	-	-
Kacang Merah	-	-	-	-
Kacang Panjang	-	-	-	-
Kangkung	14	-	-	-
Kembang Kol	-	-	-	-
Kentang	-	-	-	-
Ketimun	-	-	-	-
Kubis	-	-	-	-
Labu Siam	-	-	-	-
Lobak	-	-	-	-
Paprika	-	-	-	-
Sawi	-	-	-	-
Cabai Keriting	-	-	-	-
Buah-buahan:				
Melon	-	-	-	-
Semangka	-	-	-	-
Stroberi	-	-	-	-
Terung	-	-	-	-
Tomat	-	-	-	-
Wortel	-	-	-	-

Sumber : Badan Pusat Statistik, Statistik Pertanian Hortikultura SPH-SBS

Tabel 5.3 Luas Panen Tanaman Biofarmaka Menurut Jenis Tanaman di Kecamatan Sadang (m²), 2019–2022

Jenis Tanaman	2019	2020	2021	2022 ^x
(1)	(2)	(3)	(4)	(5)
Dlingo	-	-	-	-
Jahe	-	6 200	26 500	17 000
Kapulaga	25 000	18 000	20 000	33 000
Keji Beling	-	-	-	-
Kencur	76 505	165 995	195 500	264 500
Kunyit	-	3 500	11 500	6 000
Laos	-	-	-	-
Lempuyang	-	-	-	-
Lidah Buaya	-	-	-	-
Mahkota Dewa	-	-	-	-
Mengkudu	-	-	-	-
Sambiloto	-	-	-	-
Temuireng	-	-	-	-
Temukunci	-	-	-	-
Temulawak	-	-	-	-
Jeruk Nipis	-	-	-	-
Serai	-	-	-	-

Sumber : Badan Pusat Statistik, Statistik Pertanian Hortikultura SPH-TBF

Tabel 5.4 **Produksi Tanaman Biofarmaka Menurut Jenis Tanaman di Kecamatan Sadang (kg), 2019–2022**

Jenis Tanaman	2019	2020	2021	2022 ^x
(1)	(2)	(3)	(4)	(5)
Dlingo	-	-	-	-
Jahe	-	7 000	50 000	21 350
Kapulaga	17 805	4 000	10 000	14 400
Keji Beling	-	-	-	-
Kencur	87 813	141 750	87 450	103 500
Kunyit	-	3 500	23 150	3 900
Laos	-	-	-	-
Lempuyang	-	-	-	-
Lidah Buaya	-	-	-	-
Mahkota Dewa	-	-	-	-
Mengkudu	-	-	-	-
Sambiloto	-	-	-	-
Temuireng	-	-	-	-
Temukunci	-	-	-	-
Temulawak	-	-	-	-
Jeruk Nipis	-	-	-	-
Serai	-	-	-	-

Sumber : Badan Pusat Statistik, Statistik Pertanian Hortikultura SPH-TBF

Tabel 5.5 **Produksi Buah-Buahan dan Sayuran Tahunan Menurut Jenis Tanaman di Kecamatan Sadang (kuintal), 2019–2022**

Jenis Tanaman	2019	2020	2021	2022*
(1)	(2)	(3)	(4)	(5)
Alpukat	-	-	75	-
Anggur	-	-	-	-
Apel	-	-	-	-
Belimbing	-	-	-	-
Duku	50	-	-	-
Durian	1 295	128	270	71
Jambu Air	-	-	80	-
Jambu Biji	113	100	1 243	175
Jengkol	35	-	8	15
Jeruk Besar	-	-	-	-
Jeruk Siam	377	270	1 802	-
Mangga	965	1 515	-	21
Manggis	5	-	-	-
Markisa	-	-	-	-
Melinjo	308	-	-	-
Nangka	5	-	-	-
Nenas	9	2	5	5
Pepaya	80	68	201	138
Petai	1 648	492	531	86
Pisang	898	557	4 339	412
Rambutan	125	-	170	-
Salak	36	-	241	-
Sawo	16	15	20	-
Sirsak	9	-	4	-
Sukun	15	8	2	-
Buah Naga	-	-	30	102
Lemon	-	-	-	-
Lengkeng	-	-	131	13

Sumber : Badan Pusat Statistik, Statistik Pertanian Hortikultura SPH-BST

Tabel 5.6 Populasi Ternak menurut Jenis Ternak Menurut Desa/ Kelurahan di Kecamatan Sadang, 2022

Desa/Kelurahan	Sapi Perah	Sapi Potong	Kerbau	Kuda	Kambing	Domba	Babi
(1)	(2)	(3)	(4)	(5)	(6)	(7)	(8)
Cangkring	-	210	38	-	954	95	-
Seboro	-	81	11	-	564	60	-
Wonosari	-	81	9	-	201	13	-
Sadangkulon	-	20	22	-	74	37	-
Cangkring	-	58	-	-	123	-	-
Sadangwetan	-	33	18	-	232	14	-
Kedunggong	-	28	-	-	527	-	-
Kecamatan Sadang	-	511	98	-	2 675	219	-

Sumber: Dinas Pertanian dan Pangan Kabupaten Kebumen

Tabel 5.7 Populasi Unggas menurut Jenis Ternak Menurut Desa/ Kelurahan di Kecamatan Sadang, 2022

Desa/ Kelurahan	Ayam Ras Petelur	Ayam Ras Pedaging	Ayam Kampung	Itik Petelur	Itik Manila	Burung Puyuh	Angsa
(1)	(2)	(3)	(4)	(5)	(6)	(7)	(8)
Cangkring	-	-	129	124	323	-	-
Seboro	325	3 010	414	147	76	-	-
Wonosari	-	-	758	86	148	-	15
Sadangkulon	-	-	74	86	-	-	-
Cangkring	-	-	-	131	368	-	6
Sadangwetan	-	-	1 734	223	98	-	-
Kedunggong	-	-	2 893	143	68	-	-
Kecamatan Sadang	325	3 010	6 002	940	1 081	-	21

Sumber: Dinas Pertanian dan Pangan Kabupaten Kebumen

DATA

MENCERDASKAN BANGSA

<https://kebumenkab.bps.go.id>



**BADAN PUSAT STATISTIK
KABUPATEN KEBUMEN**

Jl. Arungbinang No. 17A Kebumen 54311 Telp/Fax: (0287)381163
Homepage: <https://kebumenkab.bps.go.id> Email: bps3305@bps.go.id