

KECAMATAN GUNUNG KIJANG DALAM ANGKA 2023



**BADAN PUSAT STATISTIK
KABUPATEN BINTAN**

KECAMATAN GUNUNG KIJANG DALAM ANGKA 2023



**BADAN PUSAT STATISTIK
KABUPATEN BINTAN**

Kecamatan Gunung Kijang Dalam Angka 2023

No. Publikasi: 21020.2215

Katalog: 1102001.2102061

Ukuran Buku: 14,8 cm x 21 cm

Jumlah Halaman: xvii+ 42 halaman

Naskah:

Badan Pusat Statistik Kabupaten Bintan

Gambar Cover oleh:

Badan Pusat Statistik Kabupaten Bintan

Ilustrasi Cover:

Diterbitkan oleh:

© BPS Kabupaten Bintan

Dicetak oleh:

CV. Berkah Mandiri

**Dilarang mengumumkan, mendistribusikan, mengomunikasikan, dan/atau
menggandakan sebagian atau seluruh isi buku ini untuk tujuan komersial tanpa izin
tertulis dari Badan Pusat Statistik Kabupaten Bintan**

TIM PENYUSUN BUKU
Kecamatan Gunung Kijang Dalam Angka 2023

Pengarah:
Nur Ikhlas SST, M.Ec.Dev

Tim Penyusun:

Penanggung Jawab:
Lita Rosyada, SST

Penyunting:
Nurul Wafiqah Tarihoran, S.Tr.Stat

Naskah:
Akmal Ardiansyah Samita

Gambar Kulit:
M. Rizki, S.Tr.Stat

KONTRIBUTOR DATA

1. Badan Pusat Statistik Kabupaten Bintan
2. Badan Kepegawaian & Pengembangan Sumber Daya Manusia Kabupaten Bintan
3. Dinas Pendidikan Kabupaten Bintan
4. Dinas Kesehatan Kabupaten Bintan
5. Kementerian Agama Kabupaten Bintan
6. Kantor Camat Gunung Kijang

<https://bintankab.bps.go.id>

KEPALA BPS KABUPATEN BINTAN



Nur Ikhlas SST, M.Ec.Dev



KATA PENGANTAR

Buku publikasi **Kecamatan Gunung Kijang dalam Angka 2023** merupakan publikasi tahunan yang diterbitkan yang menyajikan berbagai informasi statistik sektoral baik yang bersumber dari data sekunder maupun hasil survei dan sensus yang dilaksanakan oleh BPS.

Publikasi ini dikemas dalam bentuk tabel–tabel sederhana dengan ulasan singkat sebagai pengantar tabel. Dengan demikian diharapkan para pengguna data akan lebih mudah untuk memanfaatkannya.

Penghargaan dan terima kasih kami sampaikan kepada semua pihak yang telah memberikan kontribusinya hingga terbitnya buku ini.

Bintan, September 2023

Kepala BPS

Kabupaten Bintan

Nur Ihklas SST, M.Ec.Dev

DAFTAR ISI

	Halaman
Peta Kabupaten Bintan	v
Kepala BPS Kabupaten Bintan.....	ix
Sambutan Kepala BPS Kabupaten Bintan	xi
Daftar Isi.....	xiii
Daftar Tabel.....	xiv
Daftar Gambar.....	xvi
Penjelasan Umum	xvii
1 Geografi dan Iklim.....	1
2 Pemerintahan	9
3 Penduduk	15
4 Sosial dan Kesejahteraan Rakyat.....	21
5 Pertanian	31

DAFTAR TABEL

	<i>Halaman</i>
1. GEOGRAFI DAN IKLIM	1
1.1 KEADAAN GEOGRAFI	7
1.1.1 Luas Daerah Menurut Desa/Kelurahan di Kecamatan Gunung Kijang, 2022.....	7
1.1.2 Jarak ke Ibukota Kecamatan dan Ibukota Kabupaten/Kota Menurut Desa/Kelurahan di Kecamatan Gunung Kijang (km), 2022	8
2. PEMERINTAHAN	9
2.1 WILAYAH ADMINISTRATIF	13
2.1.1 Jumlah Rukun Warga (RW) dan Rukun Tetangga (RT) Menurut Desa/Kelurahan di Kecamatan Gunung Kijang, 2022.....	13
2.2 SUMBER DAYA MANUSIA	14
2.2.1 Jumlah Pegawai Negeri Sipil Menurut Pemerintah Daerah dan Jenis Kelamin.....	14
3. PENDUDUK	15
3.1 Penduduk, Distribusi Persentase Penduduk, Kepadatan Penduduk, Rasio Jenis Kelamin Penduduk Menurut Desa/Kelurahan di Kecamatan Gunung Kijang, 2022.....	19
4. SOSIAL DAN KESEJAHTERAAN RAKYAT	21
4.1 PENDIDIKAN	24
4.1.1 Banyaknya Desa/Kelurahan yang Memiliki Fasilitas Sekolah Menurut Tingkat Pendidikan di Kecamatan Gunung Kijang, 2022	24
4.1.2 Jumlah Sekolah Menurut Tingkat Pendidikan di Kecamatan Gunung Kijang, 2022.....	25
4.1.3 Jumlah Guru Menurut Tingkat Pendidikan di Kecamatan Gunung Kijang, 2022.....	26
4.1.4 Jumlah Murid Menurut Tingkat Pendidikan di Kecamatan Gunung Kijang, 2022.....	27
4.2 KESEHATAN	28
4.2.1 Banyaknya Desa/Kelurahan yang Memiliki Sarana Kesehatan Menurut Jenis Sarana Kesehatan di Kecamatan Gunung Kijang, 2022.....	28

4.4 AGAMA DAN SOSIAL LAINNYA	29
4.4.1 Jumlah Tempat Peribadatan Menurut Desa/Kelurahan di Kecamatan Gunung Kijang, 2022.....	29
5. PERTANIAN	31
5.1 Luas Panen Tanaman Sayuran dan Buah-buahan Semusim Menurut Jenis Tanaman di Kecamatan Gunung Kijang (ha), 2022	36
5.2 Produksi Tanaman Sayuran dan Buah-buahan Semusim Menurut Jenis Tanaman di Kecamatan Gunung Kijang (kuintal), 2022.....	37
5.3 Luas Panen Tanaman Biofarmaka Menurut Jenis Tanaman di Kecamatan Gunung Kijang (m2), 2022.....	38
5.4 Produksi Tanaman Biofarmaka Menurut Jenis Tanaman di Kecamatan Gunung Kijang (kg), 2022.....	39
5.5 Luas Panen Tanaman Hias Menurut Jenis Tanaman di Kecamatan Gunung Kijang (m2), 2022	40
5.6 Produksi Tanaman Hias Menurut Jenis Tanaman di Kecamatan Gunung Kijang (tangkai), 2022	41
5.7 Produksi Buah-Buahan dan Sayuran Tahunan Menurut Jenis Tanaman di Kecamatan Gunung Kijang (kuintal), 2022	42

Daftar Gambar

	<i>Halaman</i>
1	Persentase Luas Wilayah (Ha) Menurut Desa di Kecamatan Gunung Kijang, 2022..... 6
2	Jumlah Dusun, Rukun Warga (RW), dan Rukun Tetangga (RT) menurut Desa di Kecamatan Gunung Kijang, 2022 12
3	Jumlah Penduduk menurut Jenis Kelamin Desa/Kelurahan di Kecamatan Gunung Kijang, 2022..... 18

PENJELASAN UMUM

Tanda-tanda, satuan-satuan, dan lain-lainnya yang digunakan dalam publikasi ini adalah sebagai berikut:

1. TANDA-TANDA

Data tidak tersedia	:	...
Tidak ada atau nol	:	—
Data dapat diabaikan	:	0
Tanda decimal	:	,
Data tidak dapat ditampilkan	:	NA
Angka perkiraan	:	e
Angka sementara	:	x
Angka sangat sementara	:	xx
Angka diperbaiki	:	r

2. SATUAN

barel	:	158,99 liter = $1/6,2898 \text{ m}^3$
hektar (ha)	:	10 000 m ²
kilometer (km)	:	1 000 meter (m)
knot	:	1,8523 km/jam
kuintal	:	100 kg
KWh	:	1 000 Watt <i>hour</i>
MWh	:	1 000 KWh
liter (untuk beras)	:	0,80 kg
ons	:	28,31 gram
ton	:	1 000 kg

Satuan lain: buah, dus, butir, helai/lembar, kaleng, batang, pulsa, ton kilometer (ton-km), jam, menit, persen (%).

Perbedaan angka di belakang koma disebabkan oleh pembulatan angka.

1

GEOGRAFI DAN IKLIM

<https://bintankab.bps.go.id>

<https://bintankab.bps.go.id>

BAB 1

GEOGRAFI DAN IKLIM

1.1. Sejarah Singkat

Kecamatan Gunung Kijang adalah salah satu dari sepuluh kecamatan yang ada di Kabupaten Bintan. Kecamatan Gunung Kijang pada awalnya hanyalah merupakan kecamatan pembantu dari Kecamatan Gunung Kijang. Pada tanggal 20 September 2001 berdasarkan Peraturan Daerah Kabupaten Kepulauan Riau No : 22 Tahun 2001 secara resmi kecamatan Gunung Kijang dinaikkan statusnya dari kecamatan pembantu menjadi kecamatan dengan empat desa yaitu : Desa Gunung Kijang, Desa Toapaya, Desa Teluk Bakau dan Desa Malang Rapat. Seiring dengan berjalannya waktu wilayah Desa Gunung Kijang dimekarkan menjadi Desa Gunung Kijang dan Kelurahan Kawal yang ditegaskan dengan keluarnya Peraturan Daerah Kabupaten Kepulauan Riau No: 12 Tahun 2004 tertanggal 25 Agustus 2004. Pada tanggal 12 Desember 2005 sesuai dengan Peraturan Daerah Kabupaten Kepulauan Riau No : 8 Tahun 2005, Desa Toapaya dimekarkan menjadi Desa Toapaya Utara dan Toapaya Selatan. Sehingga wilayah Kecamatan Gunung Kijang menjadi Kelurahan Kawal, Desa Gunung Kijang, Desa Teluk Bakau, Desa Malang Rapat, Desa Toapaya, Desa Toapaya Selatan dan Desa Toapaya. Peningkatan status dan pemekaran desa tidak berhenti sampai di sini karena pada tanggal 20 Agustus 2007 sesuai dengan Peraturan Daerah Kabupaten Bintan No : 11 Tahun 2007, Desa Toapaya menjadi Kelurahan Toapaya Asri. Peningkatan status ini merupakan awal dari pembentukan kecamatan baru dan merupakan pemekaran Kecamatan Gunung Kijang, tanggal 23 Agustus

2007 Peraturan Daerah Kabupaten Bintan No : 12 Tahun 2007 terbentuklah kecamatan baru yaitu Kecamatan Toapaya. Dengan terbentuknya Kecamatan Toapaya maka wilayah Kecamatan Gunung Kijang hanya meliputi satu kelurahan dan tiga desa yaitu : Kelurahan Kawal, Desa Gunung Kijang, Desa Teluk Bakau dan Desa Malang Rapat.

1.2. Letak Geografis dan Batas Wilayah

Kecamatan Gunung Kijang secara geografis terletak antara $0^{\circ}59'18''$ Lintang Utara - $1^{\circ}10'20''$ Lintang Utara dan $104^{\circ}36'6''$ Bujur Timur di sebelah barat dan $104^{\circ}43'17''$ Bujur Timur di sebelah timur. Daerah Gunung Kijang merupakan daerah tropis dengan suhu maximal $33,6^{\circ}\text{C}$ – 21°C , curah hujan pertahun 86 hari dan tinggi dari permukaan laut 192 meter.

Wilayah Kecamatan Gunung Kijang berbatasan dengan:

Utara : Kecamatan Teluk Sebong

Selatan : Kecamatan Gunung Kijang

Barat : Kecamatan Toapaya

Timur : Kecamatan Gunung Kijang dan Laut

1.3. Luas Wilayah

Luas wilayah Kecamatan Gunung Kijang mencapai $4.803,155\text{ km}^2$ dengan luas $376,545\text{ km}^2$ daratan (7,84 %) dan $4.426,61$ lautan (92,16 %).

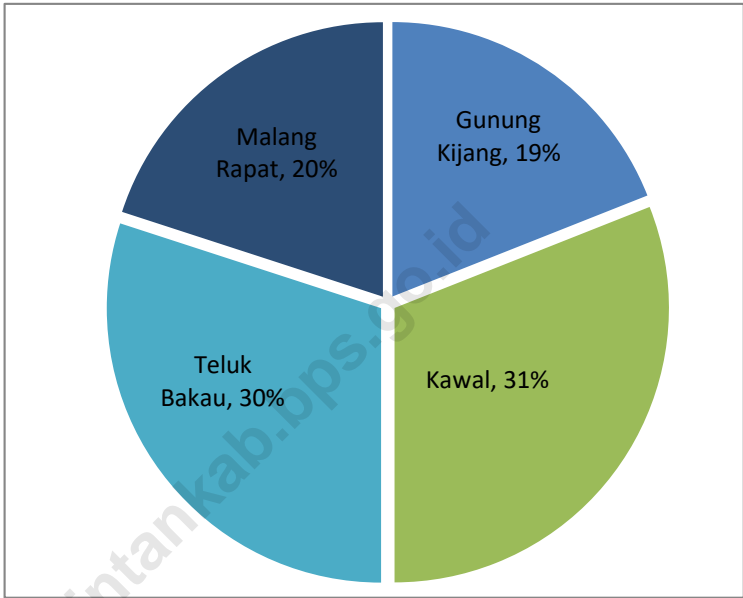
Luas daratan kecamatan Gunung Kijang sebagian besar terletak di Pulau Bintan, dan sebagian kecil di pulau-pulau. Dari 20 pulau yang ada di Kecamatan Gunung Kijang baru 1 pulau yang berpenghuni, 19 buah pulau lagi masih belum berpenghuni.

1.4. Jarak Antar Kota

Kawal merupakan Ibukota Kecamatan Gunung Kijang yang berjarak 28 km ke Ibukota Kabupaten. Adapun Desa Gunung Kijang merupakan desa terjauh dari Ibukota kecamatan yaitu sejauh 18 km.

<https://bintankab.bps.go.id>

Gambar 1 Persentase Luas Wilayah Menurut Desa/Kelurahan di Kecamatan Gunung Kijang, 2022



Sumber : Kantor Camat Gunung Kijang

1.1 Keadaan Geografi

Tabel 1.1.1 Luas Daerah Menurut Desa/Kelurahan di Kecamatan Gunung Kijang, 2022

	Desa/Kelurahan	Luas (Km ²)	Persentase (%)
	(1)	(2)	(3)
1	Gunung Kijang	71,2	19
2	Kawal	116	31
3	Teluk Bakau	112,12	30
4	Malang Rapat	77,23	20
	Gunung Kijang	376,55	100

Sumber : Kantor Camat Gunung Kijang

Tabel 1.1.2 Jarak ke Ibukota Kecamatan dan Ibukota Kabupaten/Kota Menurut Desa/Kelurahan di Kecamatan Gunung Kijang (Km), 2022

	Desa/Kelurahan	Jarak Ke Ibukota Kecamatan (Km)	Jarak Ke Ibukota Kabupaten (Km)
	(1)	(2)	(3)
1	Gunung Kijang	14	32
2	Kawal	0,5	28
3	Teluk Bakau	8	26
4	Malang Rapat	18	20

Sumber: Kantor Camat Gunung Kijang

2 PEMERINTAHAN

<https://bintankab.bps.go.id>

BAB II

PEMERINTAHAN

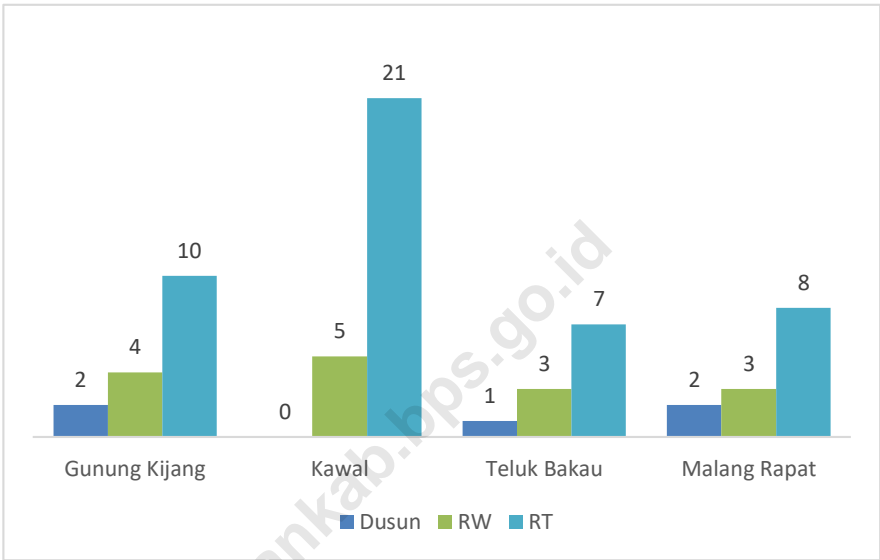
2.1. Dasar Pembentukan

Kecamatan Gunung Kijang merupakan salah satu kecamatan dari sepuluh kecamatan yang ada di Kabupaten Bintan . Kecamatan Gunung Kijang terdiri dari satu kelurahan dan tiga desa, adapun pemerintahan di tingkat terendah yaitu RT berjumlah 42 kemudian diikuti RW sejumlah 14 dan dusun 5.

Kelurahan adalah wilayah kerja Lurah sebagai perangkat daerah Kabupaten dalam wilayah kerja kecamatan. Kelurahan dibentuk di wilayah kecamatan dengan Perda berpedoman pada Peraturan Pemerintah. Kelurahan dipimpin oleh seorang Lurah yang dalam pelaksanaan tugasnya memperoleh pelimpahan dari Bupati/walikota. Lurah bertanggung jawab kepada Bupati/Walikota melalui Camat.

Untuk kelancaran pelaksanaan tugas lurah, dapat dibentuk lembaga lainnya sesuai dengan kebutuhan yang ditetapkan dengan Perda. Lembaga lain yang dimaksudkan adalah lembaga kemasyarakatan seperti Rukun Tetangga, Rukun Warga, Lembaga Pemberdayaan Masyarakat (LPM).

Gambar 2 Jumlah Dusun, Rukun Warga (RW), dan Rukun Tetangga (RT) menurut Desa di Kecamatan Gunung Kijang, 2022



Sumber : Kantor Camat Gunung Kijang

2.1 WILAYAH ADMINISTRATIF

Tabel 2.1.1 Jumlah Rukun Warga (RW) dan Rukun Tetangga (RT) Menurut Desa/Kelurahan di Kecamatan Gunung Kijang, 2022

	Desa/Kelurahan	Dusun	RW	RT
	(1)	(3)	(4)	(5)
1	Gunung Kijang	2	4	10
2	Kawal	0	5	21
3	Teluk Bakau	1	3	7
4	Malang Rapat	2	3	8
	Gunung Kijang	5	15	43

Sumber : Kantor Camat Gunung Kijang

2.2 Sumber Daya Manusia

Tabel 2.2.1 Jumlah Pegawai Negeri Sipil Menurut Pemerintah Daerah dan Jenis Kelamin, 2022

	Desa/Kelurahan	Pria	Wanita	Jumlah
	(1)	(2)	(3)	(4)
1	Gunung Kijang	8	6	14
2	Kawal	5	3	8

Sumber : BKPSDM

3 PENDUDUK

<https://bintankab.bps.go.id>

BAB III

P E N D U D U K

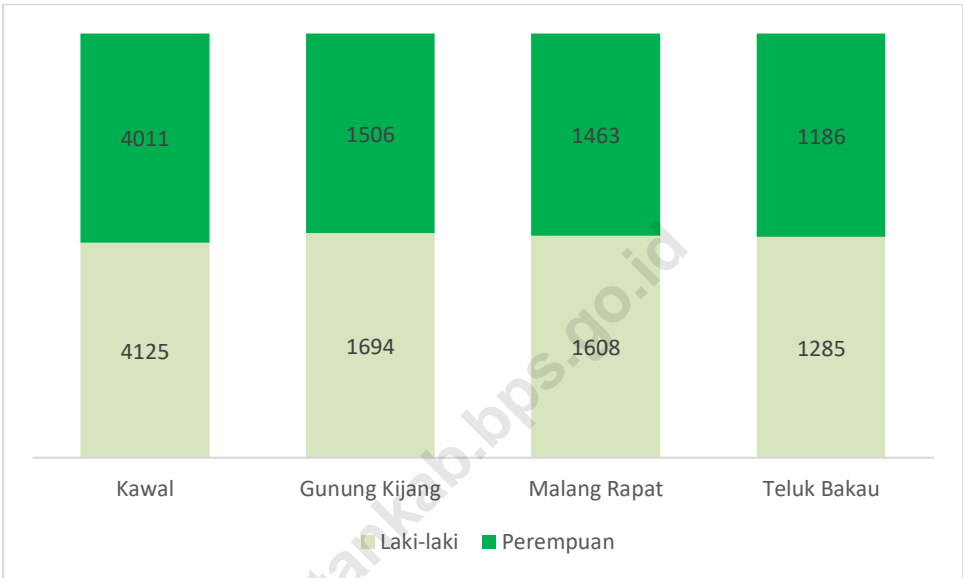
III.1 Penduduk

Registrasi penduduk merupakan kegiatan pencatatan tentang kependudukan dari bagian pemerintah di kecamatan. Data hasil registrasi penduduk yang dikirim ke kecamatan oleh masing-masing kelurahan ini menjadi acuan prediksi sehingga terbentuklah tabel jumlah penduduk seperti yang tersaji di bawah ini. Hasil pencatatan menunjukkan masih belum lancarnya kegiatan registrasi penduduk, sebagai akibat banyaknya hambatan dalam pelaksanaan. Di samping itu, kegiatan pengecekan data sekaligus pembinaan aparat pelaksana kegiatan registrasi penduduk sampai ke tingkat kelurahan serta kedisiplinan penduduk sendiri sangat diperlukan dalam menunjang usaha mendapatkan data kependudukan yang lengkap dan terpercaya sebagai dasar perencanaan pembangunan.

Berdasarkan Data SIAK yang dikeluarkan oleh Dinas Kependudukan dan Catatan Sipil Kabupaten Bintan Tahun 2022 diperoleh informasi bahwa jumlah penduduk Kecamatan Gunung Kijang tercatat sebanyak **16.878** jiwa yang terdiri dari **8.712** jiwa laki-laki dan **8.166** jiwa perempuan. Rasio jenis kelamin (*sex ratio*) sebesar **106,8** yang berarti diantara **1068** jiwa laki-laki terdapat 1000 jiwa perempuan. Jumlah Kepala Keluarga sebesar **4836** KK, yang berarti rata-rata per KK terdiri dari 3 jiwa.

PENDUDUK

Gambar 3 Jumlah Penduduk menurut Jenis Kelamin Desa/Kelurahan di Kecamatan Gunung Kijang, 2022



Sumber Kantor Camat Gunung Kijang

PENDUDUK

Tabel 3.1 Penduduk, Distribusi Persentase Penduduk, Kepadatan Penduduk, Rasio Jenis Kelamin Penduduk Menurut Desa/Kelurahan di Kecamatan Gunung Kijang, 2022

Desa/Kelurahan	Penduduk		
	Laki-laki	Perempuan	Jumlah
(1)	(2)	(3)	(4)
1. Kawal	4125	4011	8136
2. Gunung Kijang	1694	1506	3200
3. Malang Rapat	1608	1463	3071
4. Teluk Bakau	1285	1186	2471
Gunung Kijang	8712	8166	16878

PENDUDUK

Lanjutan Tabel
3.1

Desa/Kelurahan	Persentase Penduduk	Kepadatan Penduduk	Rasio Jenis Kelamin Penduduk
(1)	(5)	(6)	(7)
1. Kawal	48,205	70,138	102,842
2. Gunung Kijang	18,960	44,944	112,483
3. Malang Rapat	18,195	39,764	109,911
4. Teluk Bakau	14,640	22,039	108,347
Gunung Kijang	9,828	44,823	106,686

Sumber: Disdukcapil

<https://bintankab.bps.go.id>

4 SOSIAL DAN KESEJAHTERAAN RAKYAT

BAB IV

S O S I A L

4.1. Pendidikan

Pendidikan merupakan sarana untuk mencerdaskan kehidupan bangsa, karena dengan tingginya kualitas penduduk dalam bidang pendidikan tersebut maka akan lebih cepat pula dalam pencapaian kemajuan dalam segala hal.

Dalam penyajian sub bab pendidikan meliputi data pendidikan TK, SD, SLTP, dan SLTA dan data pendidikan baik di lingkungan Disdiknas maupun diluar lingkungan Disdiknas di wilayah Kecamatan Gunung Kijang.

4.2. Kesehatan

Data kesehatan menyajikan banyaknya fasilitas kesehatan ,tenaga kesehatan, klinik KB, peserta KB, Akseptor KB aktif maupun yang masih baru. Untuk Menunjang Kegiatan pelayanan terhadap kesehatan masyarakat di kecamatan Gunung Kijang.

4.3. Agama

Penyajian data statistik di bidang keagamaan yang sumber datanya dari Kantor Urusan Agama Kecamatan dan Profil Kelurahan/Desa yang diperoleh untuk menyajikan banyaknya penduduk pemeluk agama. Jumlah tempat peribadatan serta banyaknya Pernikahan, talak, cerai dan rujuk di Kecamatan Gunung Kijang.

4.1 PENDIDIKAN

Tabel 4.1.1 Banyaknya Desa/Kelurahan yang Memiliki Fasilitas Sekolah Menurut Tingkat Pendidikan di Kecamatan Gunung Kijang, 2022

Tingkat Pendidikan		Jumlah
(1)		(2)
1	PAUD	4
2	TK	3
3	SD	4
4	SMP	2
5	SMA	0
6	SMK	1

Catatan:

Sumber: Dinas Pendidikan Kabupaten Bintan 2022, Dinas Pendidikan Provinsi Kepulauan Riau 2022

Tabel 4.1.2 Jumlah Sekolah Menurut Tingkat Pendidikan di Kecamatan Gunung Kijang, 2022

	Tingkat Pendidikan	Jumlah
	(1)	(2)
1	PAUD	17
2	TK	8
3	SD	9
4	SMP	3
5	SMA	0
6	SMK	1

Catatan:

Sumber: Dinas Pendidikan Kabupaten Bintan 2022, Dinas Pendidikan Provinsi Kepulauan Riau 2022

SOSIAL DAN KESEJAHTERAAN RAKYAT

Tabel 4.1.3 Jumlah Guru Menurut Tingkat Pendidikan di Kecamatan Gunung Kijang, 2022

	Tingkat Pendidikan	Jumlah
	(1)	(2)
1	PAUD	17
2	TK	8
3	SD	108
4	SMP	44
5	SMA	0
6	SMK	34

Catatan:

Sumber: Dinas Pendidikan Kabupaten Bintan 2022, Dinas Pendidikan Provinsi Kepulauan Riau 2022

SOSIAL DAN KESEJAHTERAAN RAKYAT

Tabel 4.1.4 Jumlah Murid Menurut Tingkat Pendidikan di Kecamatan Gunung Kijang, 2022

	Tingkat Pendidikan	Jumlah
	(1)	(2)
1	PAUD	508
2	TK	208
3	SD	1669
4	SMP	503
5	SMA	0
6	SMK	221

Catatan:

Sumber: Dinas Pendidikan Kabupaten Bintan 2022, Dinas Pendidikan Provinsi Kepulauan Riau 2022

4.2 KESEHATAN

Tabel 4.2.1 Banyaknya Desa/Kelurahan yang Memiliki Sarana Kesehatan Menurut Jenis Sarana Kesehatan di Kecamatan Gunung Kijang, 2022

Jenis Sarana Kesehatan	2021	2022
(1)	(2)	(3)
Rumah Sakit Umum	0	0
Rumah Sakit Khusus	0	0
Rumah Sakit Bersalin	0	0
Puskesmas	1	1
Klinik/Balai Kesehatan	3	3
Posyandu	15	0
Polindes	3	3

Sumber: Dinas Kesehatan Kabupaten Bintan, 2022

4.3 AGAMA DAN SOSIAL LAINNYA

Tabel 4.4.1 Jumlah Tempat Peribadatan Menurut Desa/Kelurahan di Kecamatan Gunung Kijang, 2022

Jenis Tempat Peribadatan	Jumlah
(1)	(2)
Masjid	23
Mushola	18
Gereja Protestan	1
Gereja Katholik	5
Pura	0
Vihara	2
Klenteng	1
GUNUNG KIJANG	50

Sumber: Kementerian Agama Kabupaten Bintang, 2022

<https://bintankab.bps.go.id>

5 PERTANIAN

BAB V

PERTANIAN

5.1. Tanaman Pangan

Subsektor tanaman bahan makanan merupakan salah satu subsektor pada sektor pertanian. Subsektor tersebut mencakup tanaman padi, jagung, ubi kayu, ubi jalar, talas dan kacang tanah.

Kecamatan Gunung Kijang mempunyai potensi pertanian tanaman pangan yang cukup menjanjikan. Akan tetapi, belum dimanfaatkan secara optimal. Hal ini terlihat dari luas lahan potensi yang tersedia cukup luas, yaitu mencapai 238 Ha dengan luas Tanam potensi 300 Ha untuk tanaman Pangan dan palawija. Dari luas tersebut hanya tanaman palawija yang baru diusahakan dan tidak mengalami peningkatan dari tahun sebelumnya.

Luas tanam dan luas panen tanaman pangan di Kecamatan Gunung Kijang hanya pada tiga komoditi, yaitu jagung, ubi kayu dan ubi jalar. Produksi ketiga komoditi tanaman pangan ini mengalami peningkatan dari tahun sebelumnya. Produksi jagung sebesar 205 ton, ubi kayu mengalami peningkatan yang signifikan sebesar 8,250 ton, dan produksi ubi jalar sebesar 129 ton.

5.2. Hortikultura

Luas lahan yang potensial untuk tanaman hortikultura di Kecamatan Gunung Kijang seluas 446,25 Ha dan hanya 331,1 Ha yang sudah diusahakan dengan rincian 226,1 Ha lahan potensi untuk tanaman sayuran dan seluruh lahan potensi sudah diusahakan, sedangkan untuk tanaman buah-buahan seluas 220,15 Ha dan baru di usahakan 150 Ha.

PERTANIAN

Luas panen dan luas tanam sayur-sayuran hampir semuanya mengalami penurunan, namun tahun 2022 ini terdapat komoditi cabe rawit yang memiliki luas tanam maupun luas panen yaitu sebesar 9 Ha dan 1 Ha, dimana dua tahun sebelumnya komoditi ini tidak berproduksi. Lain halnya dengan produksi tanaman sayur-sayuran yang mengalami peningkatan signifikan dibanding dengan tahun sebelumnya, peningkatan ini berkisar sebesar lebih dari 100 persen atau tiga kali lipat produksi tahun sebelumnya. Akan tetapi tanaman buncis mengalami penurunan produksi sebesar 85 ton. Total untuk tanaman buah-buahan yang mengalami peningkatan produksi hanya sebesar 72 persen, sedangkan ada beberapa komoditi yang mengalami penurunan produksi yaitu tanaman jambu biji (tidak berproduksi), bengkoang (63 persen) serta jeruk (41 persen) dibandingkan dengan produksi tahun 2019.

5.3. Perkebunan

Luas areal tanaman kelapa dan kelapa sawit tidak mengalami peningkatan jika dibandingkan dengan luas areal keseluruhannya tahun 2018, luas area seluruh tanaman perkebunan tidak mengalami perubahan dari tahun sebelumnya, untuk tanaman kelapa mengalami peningkatan 3 Ha, tanaman karet mengalami penurunan luas areal tanaman muda sebesar 2 Ha. Sedangkan luas areal tanaman menghasilkan tidak mengalami perubahan luas areal dengan total sebesar 709 Ha. Untuk tanaman perkebunan yang rusak juga dengan luas areal yang sama sebesar 389 Ha. Sedangkan untuk jumlah produksi tanaman perkebunan mengalami peningkatan lebih dua kali lipat dari tahun sebelumnya.

5.4. Peternakan

Populasi ternak terbesar di Kecamatan Gunung Kijang adalah Kambing sebesar 129 ekor, diikuti oleh sapi sebesar 82 ekor dan babi 9 ekor. Populasi kambing mengalami penurunan dibandingkan dengan tahun sebelumnya dan populasi sapi mengalami peningkatan sebesar 27 ekor. Karena populasi sapi mengalami peningkatan maka berpengaruh pada jumlah yang dipotong dan produksi daging yang juga mengalami peningkatan masing-masing sebesar 28 persen, kambing mengalami penurunan baik jumlah yang dipotong maupun produksi daging yaitu sebesar 3,28 persen dan 7,42 persen. Untuk ternak babi tidak mengalami perubahan selama tiga tahun terakhir yaitu sebanyak 7 ekor. Untuk jumlah pemotongan unggas bertambah 58 ekor dari tahun 2019 atau sekitar 0,01 persen.

5.5. Perikanan

Volume produksi perikanan pada tahun 2022 tercatat 1,658 ton. Dibandingkan dengan tahun sebelumnya produksi perikanan terjadi kenaikan.

Izin usaha perikanan yang diterbitkan untuk usaha penangkapan sebanyak 24 surat izin, pengumpul 7 surat izin dan budidaya 42 surat izin. Kelembagaan sebanyak 36 beranggotakan 296 orang, dan jenis kelembagaan 1 unit Koperasi Unit Desa (KUD) yang beranggotakan 238 orang.

PERTANIAN

Tabel 5.1

Luas Panen Tanaman Sayuran dan Buah-buahan Semusim Menurut Jenis Tanaman di Kecamatan Gunung Kijang (ha), 2022

Jenis Tanaman	2021	2022
(1)	(2)	(3)
Cabai Rawit	3	3
Semangka	29	35
Bayam	2	3
Kangkung	2	3
Cabai Besar/TW/Teropong	2	4
Kacang Panjang	1	3
Ketimun	1	2
Terung	1	2
Cabai Keriting	1	3
Buncis	0	1
Melon	0	1
Gunung Kijang	42	60

Sumber : BPS, Statistik Pertanian Hortikultura SPH-SBS

Tabel 5.2

**Produksi Tanaman Sayuran dan Buah-buahan
Semusim Menurut Jenis Tanaman di Kecamatan
Gunung Kijang (kuintal), 2022**

Jenis Tanaman	2021	2022
(1)	(2)	(3)
Cabai Rawit	393	513
Semangka	4200	3339
Bayam	47	221
Kangkung	144	253
Cabai Besar/TW/Teropong	815	1 409
Kacang Panjang	170	296
Ketimun	8	277
Terung	19	170
Cabai Keriting	135	743
Buncis	9	60
Melon	40	200
Gunung Kijang	5980	6072

Sumber : BPS, Statistik Pertanian Hortikultura SPH-SBS

PERTANIAN

Tabel 5.3

Luas Panen Tanaman Biofarmaka Menurut Jenis Tanaman di Kecamatan Gunung Kijang (m²), 2022

Jenis Tanaman	2021	2022
(1)	(2)	(3)
Jahe	320	3505
Kencur	270	200
Kunyit	340	275
Laos/Lengkuas	465	700
Temulawak	0	155
Jeruk Nipis	15	50
Serai	650	2000
Gunung Kijang	2060	6885

Sumber : BPS, Statistik Pertanian Hortikultura SPH-SBS

Tabel 5.4

Produksi Tanaman Biofarmaka Menurut Jenis Tanaman di Kecamatan Gunung Kijang (kg), 2022

Jenis Tanaman	2021	2022
(1)	(2)	(3)
Jahe	188	13750
Kencur	102	160
Kunyit	147	276
Laos/Lengkuas	168	252
Temulawak	0	526
Jeruk Nipis	75	2215
Serai	7950	8500
Gunung Kijang	8630	25679

Sumber : BPS, Statistik Pertanian Hortikultura SPH-SBS

PERTANIAN

Tabel 5.5 Luas Panen Tanaman Hias Menurut Jenis Tanaman di Kecamatan Gunung Kijang (m2), 2022

Jenis Tanaman		2021	2022
(1)		(2)	(3)
Anthurium Bunga0			3
Mawar	14		5
Melati	0		3
Palem*)	5		5
Pedang-			
Pedangan	6		5
Philodendron	3		8
Soka	1		0
Sri Rejeki	7		4
Gunung Kijang	36		33

Sumber : BPS, Statistik Pertanian Hortikultura SPH-SBS

Catatan: *) satuan pohon

Tabel 5.6 **Produksi Tanaman Hias Menurut Jenis Tanaman di Kecamatan Gunung Kijang (tangkai), 2023**

Jenis Tanaman	2021	2022
(1)	(2)	(3)
Anthurium Bunga0		23
Mawar	159	135
Melati	0	5
Palem*)	10	10
Pedang- Pedangan	65	9
Philodendron	8	47
Soka	5	0
Sri Rejeki	34	20
Gunung Kijang	281	229

Sumber : BPS, Statistik Pertanian Hortikultura SPH-SBS

Catatan:

PERTANIAN

Tabel 5.7

Produksi Buah-Buahan dan Sayuran Tahunan Menurut Jenis Tanaman di Kecamatan Gunung Kijang (kuintal), 2022

Jenis Tanaman	2021	2022
(1)	(2)	(3)
Alpukat	47	92
Durian	32	13730
Jengkol	404	1536
Mangga	133	1492
Nangka	3736	138
Pisang	2490	4303
Rambutan	325	2760
Gunung Kijang	7167	24051

Sumber : BPS, Statistik Pertanian Hortikultura SPH-SBS

DATA

MENCERDASKAN BANGSA



**BADAN PUSAT STATISTIK
KABUPATEN BINTAN**

Jl. Tata Bumi, Ceruk Ijuk, Toapaya, Bintan, Kepulauan Riau
Telp (0771) 3300 700

Homepage: <https://bintankab.bps.go.id/>, E-mail: bps2102@bps.go.id