

# KECAMATAN SUMBERASIH DALAM ANGKA

# 2021



**BADAN PUSAT STATISTIK  
KABUPATEN PROBOLINGGO**

# KECAMATAN SUMBERASIH DALAM ANGKA

# 2021



# **Kecamatan Sumberasih Dalam Angka 2021**

**ISBN** : 978-623-98284-3-1

**No. Publikasi** : 35130.2128

**Katalog** : 1102001.3513.240

**Ukuran Buku** : 14,8 cm x 21 cm

**Jumlah Halaman** : xx + 162 halaman

**Naskah :**

Badan Pusat Statistik Kabupaten Probolinggo

**Penyunting :**

Seksi Integrasi Pengolahan dan Diseminasi Statistik

Badan Pusat Statistik Kabupaten Probolinggo

**Perancang Sampul :**

Seksi Integrasi Pengolahan dan Diseminasi Statistik

Badan Pusat Statistik Kabupaten Probolinggo

**Ilustrasi Cover :**

Pulau Gili Ketapang

**Diterbitkan oleh :**

Badan Pusat Statistik Kabupaten Probolinggo

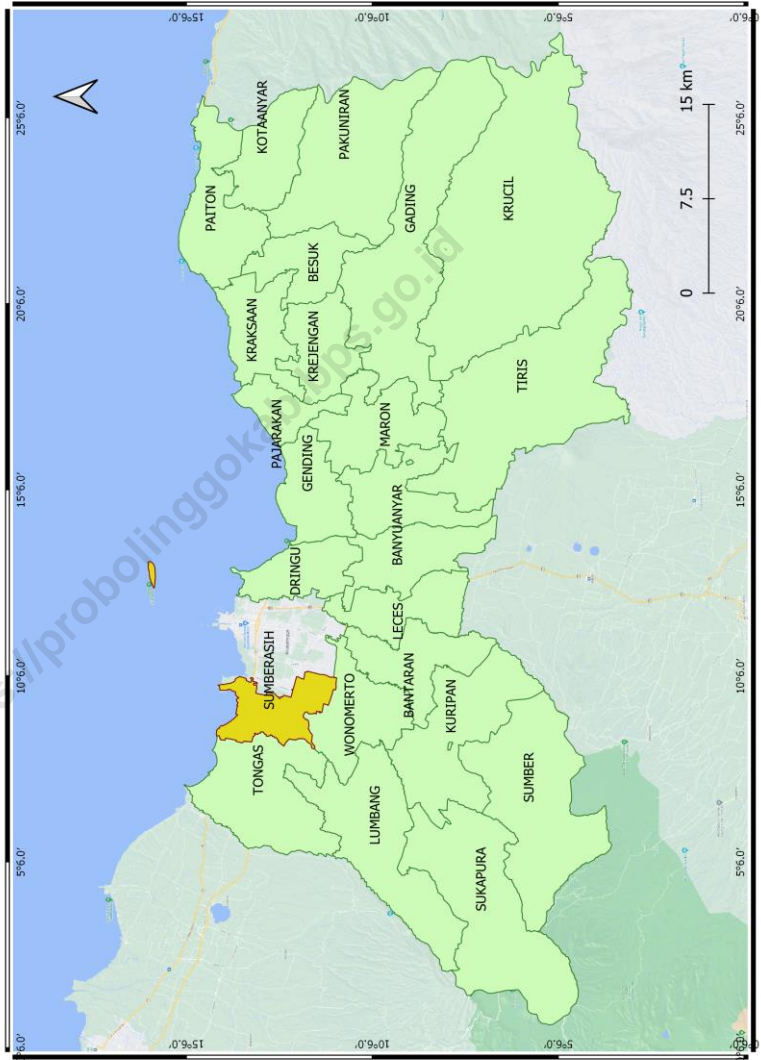
**Dilarang mengumumkan, mendistribusikan, mengomunikasikan, dan/ atau menggangdakan sebagian atau seluruh isi buku ini untuk tujuan komersial tanpa izin tertulis dari Badan Pusat Statistik Kabupaten Probolinggo**

## TIM PENYUSUN

Penanggung Jawab Umum	: Drs. Hadi Santoso, M.M.
Koordinator Teknis	: Rony Hadiyanto, SST
Penyusun Naskah	: Rony Hadiyanto, SST Dicky Dita Firmansyah, SST, M.Ec, Dev Wahyu Razi Indrawan, SST
Tata Letak	: Rony Hadiyanto, SST
Pengolah Data	: Syamsuddin
Gambar Kulit	: Wahyu Razi Indrawan, SST
Infografis	: Wahyu Razi Indrawan, SST
Penyunting	: Rony Hadiyanto, SST Dicky Dita Firmansyah, SST, M.Ec, Dev Wahyu Razi Indrawan, SST

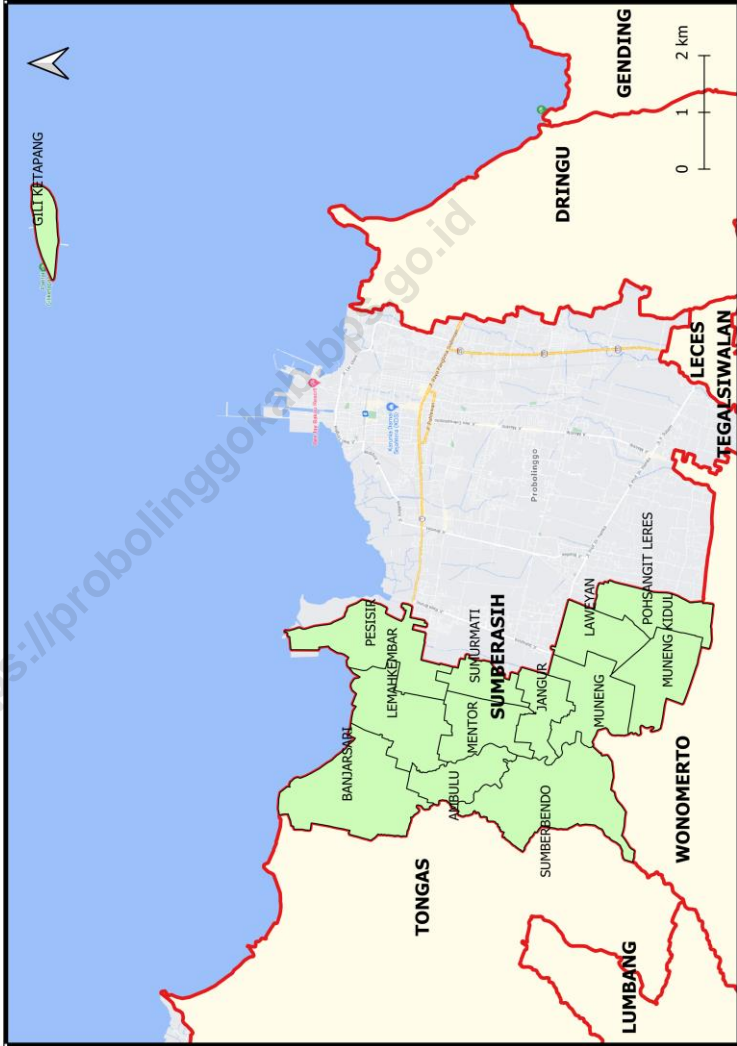


# PETA WILAYAH KECAMATAN SUMBERASIH DALAM KABUPATEN PROBOLINGGO





# PETA WILAYAH KECAMATAN SUMBERASIH









## KATA PENGANTAR

Kecamatan Sumberasih Dalam Angka 2021 merupakan publikasi tahunan yang diterbitkan oleh BPS Kabupaten Probolinggo. Disadari bahwa publikasi ini belum sepenuhnya memenuhi harapan pihak pemakai data khususnya para perencana, namun diharapkan dapat membantu melengkapi penyusunan rencana pembangunan di Kecamatan Sumberasih.

Publikasi ini dapat terwujud berkat kerja sama dan bantuan dari berbagai pihak baik instansi pemerintah maupun swasta. Kepada semua pihak yang telah memberikan bantuan disampaikan penghargaan dan terima kasih yang sebesar - besarnya.

Walaupun publikasi ini telah disiapkan sebaik-baiknya, namun disadari masih ada kekurangan dan kesalahan yang terjadi. Untuk perbaikan publikasi ini, tanggapan dan saran yang bersifat konstruktif dari para pemakai sangat diharapkan.

Probolinggo, September 2021  
PLH Kepala Badan Pusat Statistik  
Kabupaten Probolinggo

Drs. Hadi Santoso, M.M.



## DAFTAR ISI

	Halaman
Kata Pengantar.....	ix
Daftar Isi.....	xi
Daftar Tabel.....	xiii
1. Geografi dan Iklim .....	1
2. Sosial dan Kesejahteraan .....	9
3. Pertanian, Kehutanan, Peternakan, dan Perikanan .....	69
4. Pariwisata.....	89
5. Pemerintahan.....	99
6. Kependudukan .....	109
7. Industri dan Energi .....	131
8. Perdagangan.....	139
9. Transportasi dan Komunikasi.....	149
10. Keuangan.....	157



## DAFTAR TABEL

	Halaman
<b>1. Geografi dan Iklim</b>	
<b>1.1 Geografi</b> .....	5
1.1.1 Batas Wilayah di Kecamatan Sumberasih, 2020.....	5
1.1.2 Luas Wilayah dan Persentase Terhadap Luas Kecamatan di Kecamatan Sumberasih, 2021.....	6
1.1.3 Letak Desa di Kecamatan Sumberasih, 2020 .....	7
<b>1.2 Iklim</b> .....	8
1.2.1 Jumlah Curah Hujan, Hari Hujan, Curah Hujan Terbesar, Curah Hujan Terkecil dan Rata Rata Curah Hujan menurut Bulan dan Nama Stasiun di Kecamatan Sumberasih, 2020 .....	8
<b>2. Sosial dan Kesejahteraan</b>	
<b>2.1 Pendidikan</b> .....	17
2.1.1 Banyaknya Sekolah Dasar (SD) Menurut Desa/ Kelurahan di Kecamatan Sumberasih 2020 .....	17
2.1.2 Banyaknya Madrasah Ibtidaiyah (MI) Menurut Desa/Kelurahan di Kecamatan Sumberasih, 2020.....	18
2.1.3 Banyaknya Sekolah Menengah Pertama (SMP) Menurut Desa/Kelurahan di Kecamatan Sumberasih, 2020 .....	19
2.1.4 Banyaknya Madrasah Tsanawiyah (MTs) Menurut Desa/Kelurahan di Kecamatan Sumberasih, 2020.....	20
2.1.5 Banyaknya Sekolah Menengah Atas (SMA) Menurut Desa/ Kelurahan di Kecamatan Sumberasih, 2020 .....	21
2.1.6 Banyaknya Madrasah Aliyah (MA) Menurut Desa/Kelurahan di Kecamatan Sumberasih 2020 .....	22
2.1.7 Banyaknya Sekolah Menengah Kejuruan (SMK) Menurut Desa/Kelurahan di Kecamatan Sumberasih, 2020.....	23
2.1.8 Banyaknya Akademi/Perguruan Tinggi Menurut Desa/Kelurahan di Kecamatan Sumberasih, 2020.....	24
2.1.9 Kemudahan Untuk Mencapai Sarana Pendidikan Terdekat Bagi Desa/Kelurahan yang Tidak ada Sarana Pendidikan Menurut Desa/Kelurahan dan Jenjang Pendidikan di Kecamatan Sumberasih, 2020 .....	25

<b>2.2</b>	<b>Kesehatan</b> .....	27
2.2.1	Banyaknya Sarana Kesehatan Menurut Desa/Kelurahan dan Jenis Sarana Kesehatan di Kecamatan Sumberasih, 2020 .....	27
2.2.2	Kemudahan untuk Mencapai Sarana Kesehatan Terdekat Bagi Desa yang Tidak Ada Sarana Kesehatan Menurut Desa/Kelurahan dan Jenis Sarana Kesehatan di Kecamatan Sumberasih, 2020 .....	29
2.2.3	Banyaknya Warga Penderita Gizi Buruk Menurut Desa/Kelurahan di Kecamatan Sumberasih, 2018 dan 2019 .....	31
2.2.4	10 Penyakit Rawat Jalan Terbanyak Berdasarkan Jumlah Kasus di Puskesmas Sumberasih, 2020 .....	32
2.2.5	Jumlah Pasangan Usia Subur (PUS) dan Wanita Usia Subur (WUS) Menurut Desa/Kelurahan di Kecamatan Sumberasih, 2020 .....	33
2.2.6	Jumlah Peserta KB Baru Menurut Jenis Alat Kontrasepsi dan Desa/Kelurahan di Kecamatan Sumberasih, 2020.....	34
2.2.7	Jumlah Peserta KB Aktif Menurut Jenis Alat Kontrasepsi dan Desa/Kelurahan di Kecamatan Sumberasih, 2020 .....	36
2.2.8	Jumlah Tenaga Kesehatan Menurut Desa/ Kelurahan di Kecamatan Sumberasih, 2020 .....	38
2.2.9	Jumlah Lahir Hidup, Lahir Mati, Kematian Ibu dan Kematian Bayi (di Luar Lahir Mati) Menurut Desa/Kelurahan di Sumberasih, 2020 .....	39
<b>2.3</b>	<b>Agama</b> .....	41
2.3.1	Jumlah Penduduk Menurut Desa/Kelurahan dan Agama yang Dianut di Kecamatan Sumberasih, 2020 .....	41
2.3.2	Jumlah Tempat Peribadatan Menurut Jenis Tempat Peribadatan dan Desa/Kelurahan di Kecamatan Sumberasih, 2020.....	43
2.3.3	Jumlah penduduk yang menunaikan Ibadah Haji Menurut Jenis Kelamin dan Desa/Kelurahan di Kecamatan Sumberasih, 2020 .....	45
2.3.4	Jumlah Nikah Menurut Desa/Kelurahan di Kecamatan Sumberasih, 2020 .....	46
2.3.5	Jumlah Perceraian Menurut Faktor Penyebab Perceraian di Kecamatan Sumberasih, 2020 .....	47
2.3.6	Jumlah Cerai Talak dan Cerai Gugat Menurut Desa/ Kelurahan di Kecamatan Sumberasih, 2020 .....	48
2.3.7	Jumlah Pondok Pesantren Menurut Desa/Kelurahan di Kecamatan Sumberasih tahun 2020 .....	49

	Halaman
<b>2.4 Sosial Lainnya .....</b>	<b>50</b>
2.4.1 Jumlah Keluarga Penerima Manfaat (KPM) Bantuan Sosial Pangan Program Sembako dan Desa/Kelurahan di Kecamatan Sumberasih Tahun 2020 .....	50
2.4.2 Jumlah Keluarga Penerima Program Bantuan Sosial Tunai (BST) di Kecamatan Sumberasih, 2020.....	55
2.4.3 Jumlah Keluarga Penerima Data Bayar KPM PKH di Kecamatan Sumberasih, 2020.....	56
2.4.4 Banyaknya Desa/Kelurahan Menurut Penggunaan Fasilitas Tempat Buang Air Besar Sebagian Besar Keluarga di Kecamatan Sumberasih, 2018, 2019, dan 2020 .....	57
2.4.5 Banyaknya Kejadian Bencana Alam Menurut Desa/Kelurahan dan Jenis Bencana Alam di Kecamatan Sumberasih, 2019 .....	58
2.4.6 Banyaknya Korban Jiwa Akibat Bencana Alam Menurut Desa/ Kelurahan dan Jenis Bencana Alam di Kecamatan Sumberasih, 2019 .....	61
2.4.7 Keberadaan Fasilitas/Upaya Antisipasi/Mitigasi Bencana Alam Menurut Desa/Kelurahan di Kecamatan Sumberasih, 2020 .....	64
2.4.8 Banyaknya Desa/Kelurahan yang Memiliki Kelompok Kegiatan Olahraga Menurut Jenis Olahraga dan Ketersediaan Fasilitas/ Lapangan Olahraga di Kecamatan Sumberasih, 2020 .....	66
2.4.9 Jumlah Tindak Kejahatan Yang Dilaporkan dan Yang Diselesaikan di Polsek Sumberasih, 2020 .....	67
<b>3. Pertanian, Kehutanan, Peternakan, dan Perikanan</b>	
<b>3.1 Tanaman Pangan .....</b>	<b>73</b>
3.1.1 Luas Panen, Produktivitas, dan Produksi Komoditas Tanaman Pangan Menurut Jenis Komoditas Tanaman Pangan di Kecamatan Sumberasih, 2020.....	73
<b>3.2 Hortikultura .....</b>	<b>74</b>
3.2.1 Luas Panen dan Produksi Tanaman Sayuran dan Buah Semusim Menurut Jenis Komoditas di Kecamatan Sumberasih 2019 dan 2020 .....	74
3.2.2 Produksi Buah-buahan dan Sayuran Tahunan Menurut Jenis Komoditas di Kecamatan Sumberasih, 2019 dan 2020.....	76
3.2.3 Luas Panen dan Produksi Tanaman Biofarmaka Menurut Jenis Komoditas di Kecamatan Sumberasih, 2019 dan 2020.....	78



3.2.4	Luas Panen Tanaman Hias Menurut Jenis Komoditas di Kecamatan Sumberasih, 2019 dan 2020.....	79
3.2.5	Produksi Tanaman Hias Menurut Jenis Komoditas di Kecamatan Sumberasih, 2019 dan 2020.....	81
<b>3.3</b>	<b>Perkebunan</b> .....	<b>83</b>
3.3.1	Luas Areal dan Produksi Komoditas Tanaman Perkebunan Menurut Jenis Komoditas Tanaman Perkebunan di Kecamatan Sumberasih, 2020 .....	83
<b>3.4</b>	<b>Kehutanan</b> .....	<b>84</b>
3.4.1	Luas Kawasan Hutan di Kecamatan Sumberasih, 2020 .....	84
<b>3.5</b>	<b>Peternakan</b> .....	<b>85</b>
3.5.1	Populasi Ternak Menurut Jenis Ternak dan Jenis Kelamin di Kecamatan Sumberasih, 2020.....	85
3.5.2	Populasi Unggas Menurut Jenis Unggas di Kecamatan Sumberasih, 2020 .....	86
<b>3.6</b>	<b>Perikanan</b> .....	<b>87</b>
3.6.1	Jumlah Rumah Tangga Perikanan Budidaya Menurut Jenis Budidaya di Kecamatan Sumberasih, 2020.....	87
3.6.2	Produksi Perikanan Tangkap dan Perikanan Budidaya Menurut Jenis Perikanan Tangkap dan Perikanan Budaya di Kecamatan Sumberasih, 2020 .....	88
<b>4.</b>	<b>Pariwisata</b>	
4.1	Jumlah Wisatawan Domestik dan Asing di Pulau Gili Kecamatan Sumberasih, 2018 - 2020.....	93
4.2	Jumlah Wisatawan Domestik dan Asing di Petik Buah Kecamatan Sumberasih, 2018 - 2020.....	96
<b>5.</b>	<b>Pemerintahan</b>	
<b>5.1</b>	<b>Wilayah Administrasi</b> .....	<b>103</b>
5.1.1	Jumlah Rukun Tetangga (RT), Rukun Warga (RW), dan Dusun Menurut Desa/Kelurahan di Kecamatan Sumberasih, 2020 .....	103
<b>5.2</b>	<b>Sumber Daya Manusia</b> .....	<b>104</b>
5.2.1	Nama-Nama Muspika dan Kepala Desa/Lurah di Kecamatan Sumberasih, 2020 .....	104
5.2.2	Jumlah Pegawai Negeri Sipil (PNS) Menurut Tingkat Pendidikan dan Jenis Kelamin di Kecamatan Sumberasih, 2020.....	105

5.2.3	Jumlah Pegawai Negeri Sipil (PNS) Menurut Tingkat Kepangkatan dan Jenis Kelamin di Kecamatan Sumberasih, 2020 .....	106
5.2.4	Jumlah Pegawai Negeri Sipil (PNS) Menurut Agama dan Jenis Kelamin di Kecamatan Sumberasih, 2020 .....	107
5.2.5	Jumlah Pegawai Negeri (PNS) Menurut Umur dan Jenis Kelamin di Kecamatan Sumberasih, 2020 .....	108
<b>6</b>	<b>Kependudukan dan Ketenagakerjaan</b>	
6.1	Penduduk, Laju Pertumbuhan Penduduk, Distribusi Persentase Penduduk, Kepadatan Penduduk, Rasio Jenis Kelamin Menurut Desa/Kelurahan di Kecamatan Sumberasih, 2020 .....	113
6.2	Jumlah Penduduk Menurut Kelompok Umur dan Jenis Kelamin Menurut Desa/Kelurahan di Kecamatan Sumberasih, September 2020 .....	116
6.3	Jumlah Penduduk Menurut Kelompok Umur Generasi dan Desa/ Kelurahan di Kecamatan Sumberasih, 2020 .....	123
6.4	Jumlah Kepala Keluarga Menurut Jenis Kelamin dan Desa/ Kelurahan di Kecamatan Sumberasih, 2020 .....	128
6.5	Jumlah Kelahiran dan Kematian Per Desa/Kelurahan di Kecamatan Sumberasih, September 2020 .....	129
6.6	Jumlah Migrasi Masuk dan Migrasi Keluar Menurut Desa/ Kelurahan di Kecamatan Sumberasih, 2020 .....	130
<b>7.</b>	<b>Industri dan Energi</b>	
7.1	Banyaknya Keluarga Menurut Desa/Kelurahan dan Jenis Pengguna Listrik di Kecamatan Sumberasih, 2020.....	135
7.2	Banyaknya Desa/Kelurahan Menurut Keberadaan Penerangan Jalan Utama Desa/Kelurahan di Kecamatan Sumberasih, 2018, 2019, dan 2020.....	136
7.3	Banyaknya Desa/Kelurahan Menurut Jenis Bahan Bakar untuk Memasak yang Digunakan Oleh Sebagian Besar Keluarga di Kecamatan Sumberasih, 2018, 2019, dan 2020.....	137
7.4	Banyaknya Desa/Kelurahan Menurut Sumber Air Minum Sebagian Besar Keluarga di Kecamatan Sumberasih, 2018, 2019, dan 2020....	138
<b>8.</b>	<b>Perdagangan</b>	
8.1	Banyaknya Sarana dan Prasarana Ekonomi Menurut Desa/ Kelurahan dan Jenisnya di Kecamatan Sumberasih, 2020 .....	143

8.2	Banyaknya Sarana Lembaga Keuangan Yang Beroperasi Menurut Desa/Kelurahan dan Jenisnya di Kecamatan Sumberasih, 2020 .....	146
8.3	Banyaknya Koperasi yang Masih Aktif Menurut Desa/ Kelurahan dan Jenis Koperasi di Kecamatan Sumberasih, 2020.....	147
8.4	Banyaknya Embung Desa Menurut Desa/Kelurahan di Kecamatan Sumberasih, 2019 dan 2020 .....	148
<b>9.</b>	<b>Transportasi dan Komunikasi</b>	
<b>9.1</b>	<b>Transportasi</b>	
9.1.1	Sarana Transportasi Antar Desa/Kelurahan Menurut Desa/ Kelurahan di Kecamatan Sumberasih, 2020 .....	153
9.1.2	Kondisi Jalan Darat Antar Desa/Kelurahan Menurut Desa/ Kelurahan di Kecamatan Sumberasih, 2020 .....	154
<b>9.2</b>	<b>Komunikasi</b>	
9.2.1	Jumlah Menara dan Operator Layanan Komunikasi Telepon Seluler Serta Kondisi Sinyal Telepon Seluler Menurut Desa/Kelurahan di Kecamatan Sumberasih, 2020 .....	155
9.2.2	Keberadaan Kantor Pos/ Pos Pembantu/ Rumah Pos dan Perusahaan/ Agen Jasa Ekspedisi Swasta Menurut Desa/Kelurahan di Kecamatan Sumberasih, 2020 .....	156
<b>10.</b>	<b>Keuangan</b>	
10.1	Jumlah Anggaran dan Realisasi Anggaran Dana Desa dan Alokasi Dana Desa (ADD) Menurut Desa/Kelurahan di Kecamatan Sumberasih, 2020 .....	161

## Penjelasan Umum

Tanda-tanda, satuan-satuan, dan lain-lainnya yang digunakan dalam publikasi ini adalah sebagai berikut:

### 1. TANDA-TANDA/*SYMBOLS*

Data tidak tersedia	: ...
Tidak ada atau nol	: –
Data dapat diabaikan	: 0
Tanda deimal	: ,
Data tidak dapat ditampilkan	: NA
Angka perkiraan	: e
Angka sementara	: x
Angka sangat sementara	: xx
Angka diperbaiki	: r

### 2. SATUAN

barel	: 158,99 liter = $1/6,2898 \text{ m}^3$
hektar (ha)	: 10 000 m <sup>2</sup>
kilometer (km)	: 1 000 meter
knot	: 1,8523 km/jam
kuintal	: 100 kg
KWh	: 1 000 Watt <i>hour</i>
MWh	: 1 000 KWh
liter (untuk beras)	: 0,80 kg
ons	: 100 gram
ton	: 1 000 kg

Satuan lain: buah, dus, butir, helai/lembar, kaleng, batang, pulsa, ton kilometer (ton-km), jam, menit, persen (%).

Perbedaan angka di belakang koma disebabkan oleh pembulatan angka.



# BAB 1. GEOGRAFIS & IKLIM

Apa batas wilayah **Kecamatan Sumberasih** ? Kecamatan Sumberasih memiliki batas: **(Utara)** Selat Madura dan Kota Probolinggo; **(Selatan)** Kec Wonomerto ; **(Barat)** Kec Tongas; **(Timur)** Kota Probolinggo.





PENJELASAN TEKNIS

1. **Kecamatan Sumberasih** merupakan salah satu Kecamatan di Kabupaten Probolinggo. Luas wilayah (km<sup>2</sup>) kecamatan Paiton yaitu 31,03.
2. **Batas wilayah Kecamatan Sumberasih**, disebelah utara berbatasan dengan Selat Madura dan Kota Probolinggo, sebelah timur berbatasan dengan Kota Probolinggo, sebelah selatan berbatasan dengan Kecamatan Wonomerto, serta sebelah barat berbatasan dengan Kecamatan Tongas dan Kecamatan Tongas.
3. **Kecamatan Sumberasih** terdiri dari 10 desa, yaitu: Desa Munengkidul, Pohsangitleres, Laweyan, Muneng, Jangur, Sumberbendo, Mentor, Sumurmati, Pesisir, Lemahkembar, Ambulu, Banjarsari, dan Desa Gili Ketapang.
4. **Desa/Kelurahan Tepi Laut** adalah desa/kelurahan yang sebagian atau seluruh wilayahnya bersinggungan langsung dengan laut, baik berupa pantai maupun tebing karang.
5. **Desa/Kelurahan bukan tepi laut** adalah desa/kelurahan yang wilayahnya tidak bersinggungan langsung dengan laut.





## 1.1 GEOGRAFI

**Tabel 1.1.1 Batas Wilayah di Kecamatan Sumberasih, 2020**

No	Batas	Wilayah
(1)	(2)	(3)
1	Utara	Selat Madura dan Kota Probolinggo
2	Timur	Kota Probolinggo
3	Selatan	Kecamatan Wonomerto
4	Barat	Kecamatan Tongas dan Kecamatan Tongas

Sumber : Kantor Kecamatan

## GEOGRAFIS DAN IKLIM

**Tabel 1.1.2 Luas Wilayah dan Persentase Terhadap Luas Kecamatan di Kecamatan Sumberasih, 2020**

No	Desa/Kelurahan	Luas (Km2)	Persentase Terhadap Luas Kecamatan
(1)	(2)	(3)	(4)
1	Munengkidul	2,41	7,76
2	Pohsangitleres	1,76	5,67
3	Laweyan	1,87	6,02
4	Muneng	2,62	8,44
5	Jangur	1,57	5,06
6	Sumberbendo	4,76	15,34
7	Mentor	2,05	6,60
8	Sumurmati	1,12	3,61
9	Pesisir	2,60	8,38
10	Lemahkembar	2,74	8,83
11	Ambulu	1,74	5,61
12	Banjarsari	5,18	16,69
13	Gili Ketapang	0,61	1,97
<b>Kecamatan Sumberasih</b>		<b>31,03</b>	<b>100,00</b>

Sumber : Kantor Kecamatan

**Tabel 1.1.3 Letak Desa di Kecamatan Sumberasih, 2020**

No	Desa/Kelurahan	Pantai	Bukan Pantai
(1)	(2)	(3)	(4)
1	Munengkidul	-	✓
2	Pohsangitleres	-	✓
3	Laweyan	-	✓
4	Muneng	-	✓
5	Jangur	-	✓
6	Sumberbendo	-	✓
7	Mentor	-	✓
8	Sumurmati	-	✓
9	Pesisir	✓	-
10	Lemahkembar	✓	-
11	Ambulu	-	✓
12	Banjarsari	✓	-
13	Gili Ketapang	✓	-

Sumber : Kantor Kecamatan Sumberasih

## GEOGRAFIS DAN IKLIM

### 1.2 IKLIM

**Tabel 1.2.1** Jumlah Curah Hujan, Curah Hujan Terbesar, Curah Hujan Terkecil dan Jumlah Hari Hujan Menurut Bulan dan Stasiun Pemantau di Kecamatan Sumberasih, 2020

Bulan	Stasiun Muneng				
	Jumlah Curah Hujan (Mm)	Curah Hujan Terbesar (Mm)	Curah Hujan Terkecil (Mm)	Rata Rata Curah Hujan (Mm)	Jumlah Hari Hujan
(1)	(2)	(3)	(4)	(5)	(6)
Januari	484	104	1	484	15
Februari	530	122	1	530	17
Maret	158	29	2	158	17
April	71	27	3	71	9
Mei	335	149	2	335	7
Juni	-	-	-	-	-
Juli	31	31	31	31	1
Agustus	40	40	40	40	1
September	-	-	-	-	-
Oktober	20	8	3	20	4
November	261	118	2	261	8
Desember	145	46	2	145	14

Sumber : Dinas Pekerjaan Umum dan Penataan Ruang Kabupaten Probolinggo

## BAB 2. SOSIAL DAN KESEJAHTERAAN



### Jumlah Infrastruktur Pendidikan di Kecamatan Sumberasih



SD Sederajat

38



SMP Sederajat

15



SMA Sederajat

11

\*Sumber Data: BPS, Pendataan Potensi Desa (Podes) 2020

### Jumlah Infrastruktur Kesehatan di Kecamatan Sumberasih



Rumah Sakit

0



Puskesmas

1

\*Sumber Data: BPS, Pendataan Potensi Desa (Podes) 2020



### PENJELASAN TEKNIS

- 1. Pendidikan Dasar** atau yang disebut dengan Sekolah Dasar (SD) yaitu Lembaga Pendidikan yang menyelenggarakan program Pendidikan sebagai dasar untuk mempersiapkan bekal dasar yang diperlukan untuk hidup dalam masyarakat berupa pengembangan sikap, pengetahuan, keterampilan dasar serta mempersiapkan siswanya yang dapat maupun tidak dapat melanjutkan pelajarannya ke Lembaga Pendidikan lebih tinggi, untuk menjadi warga negara yang baik.
- 2. Madrasah Ibtidaiyah (MI)** berarti sekolah agama (islam) tingkat dasar. Madrasah Ibtidaiyah memiliki makna yang sama dengan sekolah dasar (SD), namun pengelolaannya dilakukan oleh Kementerian Agama dan bercorak islami. Pendidikan dalam madrasah ibtidaiyah dilakukan selama 6 tahun. Lulusan Madrasah Ibtidaiyah dapat melanjutkan Pendidikan ke tingkat Madrasah Tsanawiyah (MTs) atau sekolah menengah pertama (SMP).
- 3. Sekolah Menengah Pertama (SMP)** merupakan Pendidikan formal pada jenjang Pendidikan dasar. Pendidikan dan pembelajaran di tingkat SMP memberikan penekanan peletakkan pondasi dalam menyiapkan generasi agar menjadi manusia yang mampu menghadapi era yang semakin berat. Menurut Undang-Undang Sistem Pendidikan Nasional no. 20 Tahun 2003 pasal 17 tentang Pendidikan dasar dari sd (Sekolah Dasar), dan SMP (Sekolah Menengah Pertama).
- 4. Madrasah Tsanawiyah (MTs)** adalah jenjang dasar pada pendidikan formal di Indonesia, setara dengan sekolah menengah pertama Adapun pengelolaannya dilakukan oleh Departemen Agama. Pendidikan madrasah tsanawiyah ditempuh dalam waktu 3 tahun.
- 5. Sekolah Menengah Atas (SMA)** adalah jenjang Pendidikan Menengah pada Pendidikan formal di Indonesia setelah lulus Sekolah Menengah Pertama. Sekolah menengah atas ditempuh dalam waktu 3 tahun.
- 6. Madrasah Aliya (MA)** adalah jenjang Pendidikan menengah pada Pendidikan formal di Indonesia yang setara dengan sekolah menengah atas. Pengelolaannya dilakukan oleh Kementerian Agama. Jenjang kelas dalam waktu tempuh Madrasah Aliyah sama seperti sekolah menengah atas.



## SOSIAL DAN KESEJAHTERAAN

7. **Pendidikan menengah kejuruan atau Sekolah Menengah Kejuruan (SMK)** yakni Pendidikan pada jenjang pendidikan menengah yang mengutamakan pengembangan kemampuan siswa untuk melaksanakan jenis pekerjaan tertentu. Pendidikan menengah kejuruan mengutamakan penyiapan siswa untuk memasuki lapangan kerja serta mengembangkan sikap profesional. Sesuai dengan tujuannya, sekolah menengah kejuruan menyelenggarakan program-program Pendidikan yang disesuaikan dengan jenis-jenis lapangan kerja (Peraturan Pemerintah Nomor 29 Tahun 1990).
8. **Akademi atau Perguruan Tinggi** yakni jenjang Pendidikan tinggi yang mencakup program Pendidikan diploma, sarjana, magister, spesialis, dan doctor yang diselenggarakan oleh perguruan tinggi. Perguruan tinggi dapat berbentuk akademi, politeknik, institute maupun universitas.
9. **Kemudahan Untuk Mencapai ke Sarana Lembaga Pendidikan Terdekat** yakni dengan persepsi kepala desa/lurah atau perangkat desa/kelurahan tentang kemudahan untuk mencapai Lembaga Pendidikan serupa dengan memperhitungkan sarana atau alat transportasi yang digunakan/dipakai. Jika tidak ada Lembaga Pendidikan dan tidak tersedia transportasi umum apakah bisa ditempuh dengan berjalan kaki kurang dari 4 jam untuk PP.
10. **Sarana Kesehatan** yakni tempat yang digunakan untuk menyelenggarakan upaya Kesehatan. Poliklinik adalah sarana Kesehatan/bangunan yang dipakai untuk pelayanan berobat jalan. Biasanya dikelola oleh swasta atau organisasi keagamaan tertentu. Balai pengobatan adalah tempat pemeriksaan Kesehatan dibawah pengawasan mantri Kesehatan.
11. **Gizi buruk** adalah suatu keadaan kekurangan konsumsi zat gizi yang disebabkan oleh rendahnya konsumsi energi protein dalam makanan sehari-hari, yang ditandai dengan berat badan tidak sesuai umur (dibawah rata-rata) dan harus ditetapkan oleh tenaga medis. Pada dasarnya terdapat dua penyebab utama terjadinya gizi buruk yaitu jumlah konsumsi yang kurang dan adanya gangguan utilisasi akibat penyakit infeksi maupun gangguan utilisasi akibat penyakit infeksi maupun gangguan fisiologis yang lain. Masalah konsumsi

yang kurang, sering dikorelasikan dengan kondisi ekonomi keluarga yang rendah.

12. **Rawat jalan adalah** pelayanan medis kepada seorang pasien untuk tujuan pengamatan, diagnosis, pengobatan, dan pelayanan kesehatan lainnya, tanpa mengharuskan pasien tersebut dirawat inap.
13. **Pasangan Usia Subur (PUS) yakni** pasangan suami istri yang berkisar antara usia 20-45 tahun dimana pasangan (laki-laki dan perempuan) sudah cukup matang dalam segala hal terlebih organ reproduksinya sudah berfungsi dengan baik. Sedangkan Wanita Usia Subur (WUS) adalah perempuan yang ada pada rentang usia 15-49 tahun. Perempuan yang ada direntang usia ini masuk kedalam katagori usia reproduktif. Statusnya juga beragam, ada yang belum menikah, menikah atau janda. Wanita Usia Subur (WUS) memiliki organ reproduksi yang berfungsi dengan baik. Oleh karena itu wanita di sarankan untuk menikah di rentang usia ini karena dinilai bisa lebih mudah mengalami kehamilan.
14. **Keluarga Berencana (KB)** adalah program skala nasional untuk menekan angka kelahiran dan mengendalikan pertumbuhan

penduduk di suatu negara. Ada beberapa alat kontrasepsi yang tersedia yakni IUD (Intrauterine Device) memiliki tingkat efektifitas yang tinggi dalam mencegah kehamilan karna alat ini ada didalam Rahim. Ada juga alat kontrasepsi pada wanita disebut kontak wanita atau MOW (Metoda Operasi Wanita), sedangkan pada pria MOP(Metoda Operasi Pria) atau vasektomi. Dari kedua alat ini dilakukan Tindakan pengikatan dan pemotongan saluran telur agar sel telur tidak dapat dibuahi oleh sperma. Alat kontrap implant merupakan alat kontrasepsi yang dipasangkan dibawah kulit lengan atas yang berbentuk kapsul silastik yang lentur dimana didalam setiap kapsul berisi hormone yang dapat mencegah terjadinya kehamilan.

15. **Salah satu dari program PWS-KIA** adalah cakupan peserta KB Aktif. Cangkupan peserta KB aktif adalah cakupan dari peserta KB yang baru dan yang masih aktif menggunakan alat dan obat kontrasepsi dibandingkan dengan jumlah pasangan usia subur disuatu wilayah kerja pada kurun waktu tertentu.
16. **Tenaga Kesehatan adalah** setiap orang yang mengabdikan diri dalam bidang Kesehatan serta memiliki pengetahuan dan/atau keterampilan melalui

## SOSIAL DAN KESEJAHTERAAN

Pendidikan dibidang Kesehatan yang untuk jenis tertentu memerlukan kewenangan untuk melakukan upaya Kesehatan.

17. **Kepercayaan (Agama)** adalah system yang mengatur kepercayaan dan peribadatan kepada Tuhan Yang Maahakuasa serta tata kaidah yang berhubungan dengan budaya, pandangan dunia yang menghubungkan manusia dengan tatanan kehidupan.
18. **Tempat Peribadatan (ibadah)** yakni bangunan/ruangan yang lokasinya tetap dan peruntukannya khusus untuk ibadah oleh masyarakat umum sesuai agama yang dianut tanpa memandang status kepemilikan, termasuk bangunan/ruangan yang lokasinya tetap dan fungsinya dikhususkan untuk ibadah difasilitas umum. Tidak termasuk tempat ibadah yang khusus dipakai oleh pribadi/keluarga. Tempat ibadah yang digunakan sesuai dengan keyakinan yang dianut seperti masjid (islam), wihara (untuk umat buddha).
19. **Cerai Talak yaitu** permohonan yang diajukan suami kepada pengadilan agama untuk memperoleh izin menjatuhkan talak kepada istri. Sedangkan **Cerai Gugat yaitu** gugatan yang diajukan oleh istri terhadap suami.
20. **Kartu Sembako atau yang dulu disebut dengan Bantuan Pangan Non Tunai (BPNT)** adalah bantuan social pangan yang disalurkan secara nontunai setiap bulan kepada Keluarga Penerima Manfaat (KPM).
21. **Bantuan Sosial Tunai (BST)** adalah bantuan berupa uang yang diberikan kepada keluarga miskin, tidak mampu, dan/atau rentan yang terkena dampak wabah Corona Virus (Covid-19). Besaran bantuan social tunai adalah Rp 600.000,-/keluarga/bulan. Bantuan Sosial Tunai ini merupakan program jaringan pengaman social Kementrian Sosial yang diperuntukkan bagi keluarga miskin dan rentan miskin yang terdampak covid-19. Program ini merupakan bantuan penugasan khusus presiden.
22. **Program Keluarga Harapan (PKH)** adalah program bantuan social bersyarat kepada keluarga miskin yang ditetapkan sebagai keluarga penerima manfaat. Kriteria PKH yakni keluarga miskin yang memenuhi minimal salah

satu syarat seperti, ibu hamil/ menyusui, memiliki anak berusia 0 sampai 5 tahun 11 bulan. Selain itu PHK juga diberikan untuk keluarga lanjut usia diutamakan mulai dari 70 tahun dan penyandang disabilitas. Arti dari KPM PKH yakni bantuan modal kewirausahaan untuk keluarga Penerima Manfaat yang telah lulus Program Keluarga Harapan.

23. **Mitigasi Bencana Alam** adalah serangkaian upaya untuk mengurangi risiko bencana, baik melalui pembangunan fisik maupun penyadaran dan peningkatan kemampuan menghadapi ancaman bencana.

24. **Rambu-rambu Bencana** adalah keterangan yang ditempatkan atau dipasang dikawasan rawan bencana, berupa lambing, huruf, sirine, dan sejenisnya. Hal ini dilakukan agar dapat menjelaskan atau memberi petunjuk, peringatan bagi setiap orang yang berada dikawasan rawan bencana. Sedangkan Jalur Evakuasi adalah jalur khusus yang menghubungkan semua area ke area yang aman (Titik Kumpul). Jalur evakuasi sangatlah penting untuk mengevakuasi para pekerja maupun masyarakat ke tempat aman apabila didalam sebuah bencana yang tidak diinginkan.



## 2.1 PENDIDIKAN

**Tabel 2.1.1 Banyaknya Sekolah Dasar (SD) Menurut Desa/ Kelurahan di Kecamatan Sumberasih 2020**

No	Desa/Kelurahan	Negeri	Swasta	Jumlah
(1)	(2)	(3)	(3)	(4)
1	Muneng Kidul	1	-	1
2	Pohsangitleres	2	-	2
3	Laweyan	3	-	3
4	Muneng	3	-	3
5	Jangur	1	-	1
6	Sumberbendo	2	1	3
7	Mentor	3	-	3
8	Sumurmati	2	-	2
9	Pesisir	2	-	2
10	Lemahkembar	1	-	1
11	Ambulu	2	-	2
12	Banjarsari	3	1	4
13	Gili Ketapang	3	-	3
<b>Kecamatan Sumberasih</b>		<b>28</b>	<b>2</b>	<b>30</b>

Sumber : BPS, Pendataan Potensi Desa (Podes) 2020

## SOSIAL DAN KESEJAHTERAAN

**Tabel 2.1.2 Banyaknya Madrasah Ibtidaiyah (MI) Menurut Desa/Kelurahan di Kecamatan Sumberasih, 2020**

No	Desa/Kelurahan	Negeri	Swasta	Jumlah
(1)	(2)	(3)	(4)	(5)
1	Muneng Kidul	-	-	-
2	Pohsangitleres	-	1	1
3	Laweyan	-	1	1
4	Muneng	-	1	1
5	Jangur	-	1	1
6	Sumberbendo	-	-	-
7	Mentor	-	-	-
8	Sumurmati	-	1	1
9	Pesisir	-	-	-
10	Lemahkembar	-	1	1
11	Ambulu	-	-	-
12	Banjarsari	-	1	1
13	Gili Ketapang	-	1	1
<b>Kecamatan Sumberasih</b>		-	<b>8</b>	<b>8</b>

Sumber : BPS, Pendataan Potensi Desa (Podes) 2020

**Tabel 2.1.3 Banyaknya Sekolah Menengah Pertama (SMP) Menurut Desa/Kelurahan di Kecamatan Sumberasih, 2020**

No	Desa/Kelurahan	Negeri	Swasta	Jumlah
(1)	(2)	(3)	(4)	(5)
1	Muneng Kidul	-	1	1
2	Pohsangitleres	-	-	-
3	Laweyan	-	-	-
4	Muneng	1	-	1
5	Jangur	-	-	-
6	Sumberbendo	-	1	1
7	Mentor	-	-	-
8	Sumurmati	-	-	-
9	Pesisir	-	-	-
10	Lemahkembar	1	1	2
11	Ambulu	-	1	1
12	Banjarsari	1	1	2
13	Gili Ketapang	1	-	1
<b>Kecamatan Sumberasih</b>		<b>4</b>	<b>5</b>	<b>9</b>

Sumber : BPS, Pendataan Potensi Desa (Podes) 2020



## SOSIAL DAN KESEJAHTERAAN

**Tabel 2.1.4 Banyaknya Madrasah Tsanawiyah (MTs) Menurut Desa/Kelurahan di Kecamatan Sumberasih, 2020**

No	Desa/Kelurahan	Negeri	Swasta	Jumlah
(1)	(2)	(3)	(4)	(5)
1	Muneng Kidul	-	-	-
2	Pohsangitleres	-	2	2
3	Laweyan	-	2	2
4	Muneng	-	-	-
5	Jangur	-	-	-
6	Sumberbendo	-	-	-
7	Mentor	-	-	-
8	Sumurmati	-	-	-
9	Pesisir	-	-	-
10	Lemahkembar	-	1	1
11	Ambulu	-	-	-
12	Banjarsari	-	1	1
13	Gili Ketapang	-	-	-
<b>Kecamatan Sumberasih</b>		<b>-</b>	<b>6</b>	<b>6</b>

Sumber : BPS, Pendataan Potensi Desa (Podes) 2020

**Tabel 2.1.5 Banyaknya Sekolah Menengah Atas (SMA) Menurut Desa/Kelurahan di Kecamatan Sumberasih, 2020**

No	Desa/Kelurahan	Negeri	Swasta	Jumlah
(1)	(2)	(3)	(4)	(5)
1	Muneng Kidul	-	1	1
2	Pohsangitleres	-	-	-
3	Laweyan	-	1	1
4	Muneng	-	-	-
5	Jangur	-	-	-
6	Sumberbendo	-	-	-
7	Mentor	-	-	-
8	Sumurmati	-	-	-
9	Pesisir	-	-	-
10	Lemahkembar	-	1	1
11	Ambulu	-	1	1
12	Banjarsari	1	-	1
13	Gili Ketapang	-	-	-
<b>Kecamatan Sumberasih</b>		<b>1</b>	<b>4</b>	<b>5</b>

Sumber : BPS, Pendataan Potensi Desa (Podes) 2020

## SOSIAL DAN KESEJAHTERAAN

**Tabel 2.1.6 Banyaknya Madrasah Aliyah (MA) Menurut Desa/ Kelurahan di Kecamatan Sumberasih 2020**

No	Desa/Kelurahan	Negeri	Swasta	Jumlah
(1)	(2)	(3)	(4)	(5)
1	Muneng Kidul	-	-	-
2	Pohsangitleres	-	-	-
3	Laweyan	-	-	-
4	Muneng	-	-	-
5	Jangur	-	-	-
6	Sumberbendo	-	-	-
7	Mentor	-	-	-
8	Sumurmati	-	-	-
9	Pesisir	-	-	-
10	Lemahkembar	-	1	1
11	Ambulu	-	-	-
12	Banjarsari	-	1	1
13	Gili Ketapang	-	-	-
<b>Kecamatan Sumberasih</b>		<b>-</b>	<b>2</b>	<b>2</b>

Sumber : BPS, Pendataan Potensi Desa (Podes) 2020

**Tabel 2.1.7 Banyaknya Sekolah Menengah Kejuruan (SMK) Menurut Desa/Kelurahan di Kecamatan Sumberasih, 2020**

No	Desa/Kelurahan	Negeri	Swasta	Jumlah
(1)	(2)	(3)	(4)	(5)
1	Muneng Kidul	-	1	1
2	Pohsangitleres	-	1	1
3	Laweyan	-	-	-
4	Muneng	-	-	-
5	Jangur	-	-	-
6	Sumberbendo	-	-	-
7	Mentor	-	-	-
8	Sumurmati	-	-	-
9	Pesisir	-	-	-
10	Lemahkembar	1	1	2
11	Ambulu	-	-	-
12	Banjarsari	-	-	-
13	Gili Ketapang	-	-	-
<b>Kecamatan Sumberasih</b>		<b>1</b>	<b>3</b>	<b>4</b>

Sumber : BPS, Pendataan Potensi Desa (Podes) 2020

## SOSIAL DAN KESEJAHTERAAN

**Tabel 2.1.8 Banyaknya Akademi/Perguruan Tinggi Menurut Desa/Kelurahan di Kecamatan Sumberasih, 2020**

No	Desa/Kelurahan	Negeri	Swasta	Jumlah
(1)	(2)	(3)	(4)	(5)
1	Muneng Kidul	-	-	-
2	Pohsangitleres	-	-	-
3	Laweyan	-	-	-
4	Muneng	-	-	-
5	Jangur	-	-	-
6	Sumberbendo	-	-	-
7	Mentor	-	-	-
8	Sumurmati	-	-	-
9	Pesisir	-	-	-
10	Lemahkembar	-	-	-
11	Ambulu	-	-	-
12	Banjarsari	-	-	-
13	Gili Ketapang	-	-	-
<b>Kecamatan Sumberasih</b>		-	-	-

Sumber : BPS, Pendataan Potensi Desa (Podes) 2020

**Tabel 2.1.9 Kemudahan Untuk Mencapai Sarana Pendidikan Terdekat Bagi Desa/Kelurahan yang Tidak Ada Sarana Pendidikan Menurut Desa/Kelurahan dan Jenjang Pendidikan di Kecamatan Sumberasih, 2020**

No	Desa/ Kelurahan	SD	MI	SMP	MTs
(1)	(2)	(3)	(4)	(5)	(6)
1	Muneng Kidul	-	Mudah	-	Mudah
2	Pohsangitleres	-	-	Mudah	-
3	Laweyan	-	-	Sangat Mudah	-
4	Muneng	-	-	-	Sangat Mudah
5	Jangur	-	-	Mudah	Mudah
6	Sumberbendo	-	Mudah	-	Mudah
7	Mentor	-	Mudah	Sangat Mudah	Sangat Mudah
8	Sumurmati	-	-	Mudah	Mudah
9	Pesisir	-	Sangat Mudah	Sangat Mudah	Sangat Mudah
10	Lemahkembar	-	-	-	-
11	Ambulu	-	Mudah	-	Mudah
12	Banjarsari	-	-	-	-
13	Gili Ketapang	-	-	-	Mudah

## SOSIAL DAN KESEJAHTERAAN

Lanjutan Tabel 2.1.9

No	Desa/Kelurahan	SMA	MA	SMK	Akademi/ Perguruan Tinggi
(1)	(2)	(7)	(8)	(9)	(10)
1	Muneng Kidul	-	Mudah	-	Mudah
2	Pohsangitleres	Mudah	Mudah	-	Mudah
3	Laweyan	-	Mudah	Mudah	Mudah
4	Muneng	Mudah	Sangat Mudah	Mudah	Mudah
5	Jangur	Mudah	Mudah	Mudah	Mudah
6	Sumberbendo	Sangat Mudah	Mudah	Mudah	Mudah
7	Mentor	Sangat Mudah	Sangat Mudah	Sangat Mudah	Mudah
8	Sumurmati	Mudah	Mudah	Mudah	Mudah
9	Pesisir	Sangat Mudah	Sangat Mudah	Sangat Mudah	Mudah
10	Lemahkembar	-	-	-	Mudah
11	Ambulu	-	Mudah	Mudah	Mudah
12	Banjarsari	-	-	Mudah	Mudah
13	Gili Ketapang	Mudah	Mudah	Mudah	Mudah

Catatan : Isian tabel - artinya di desa itu ada sekolah  
Sumber : BPS, Pendataan Potensi Desa (Podes) 2020

## 2.2 KESEHATAN

**Tabel 2.2.1 Banyaknya Sarana Kesehatan Menurut Desa/Kelurahan dan Jenis Sarana Kesehatan di Kecamatan Sumberasih, 2020**

No	Desa/Kelurahan	Rumah Sakit	Rumah Sakit Bersalin	Poliklinik/Balai Pengobatan
(1)	(2)	(3)	(4)	(5)
1	Muneng Kidul	-	-	-
2	Pohsangitleres	-	-	-
3	Laweyan	-	-	-
4	Muneng	-	-	-
5	Jangur	-	-	-
6	Sumberbendo	-	-	-
7	Mentor	-	-	-
8	Sumurmati	-	-	-
9	Pesisir	-	-	-
10	Lemahkembar	-	-	-
11	Ambulu	-	-	-
12	Banjarsari	-	-	-
13	Gili Ketapang	-	-	-
<b>Kecamatan Sumberasih</b>		-	-	-



## SOSIAL DAN KESEJAHTERAAN

Lanjutan Tabel 2.2.1

No	Desa/Kelurahan	Puskesmas		Apotek
		Rawat Inap	Tanpa Rawat Inap	
(1)	(2)	(6)	(7)	(8)
1	Muneng Kidul	-	-	-
2	Pohsangitleres	-	-	-
3	Laweyan	-	-	1
4	Muneng	1	-	-
5	Jangur	-	-	-
6	Sumberbendo	-	-	-
7	Mentor	-	-	1
8	Sumurmati	-	-	-
9	Pesisir	-	-	-
10	Lemahkembar	-	-	-
11	Ambulu	-	-	-
12	Banjarsari	-	-	-
13	Gili Ketapang	-	-	-
<b>Kecamatan Sumberasih</b>		<b>1</b>	<b>-</b>	<b>2</b>

Sumber : BPS, Pendataan Potensi Desa (Podes) 2020

**Tabel 2.2.2 Kemudahan Mencapai Sarana Kesehatan Terdekat Bagi Desa/Kelurahan yang Tidak Ada Sarana Kesehatan Menurut Desa/Kelurahan dan Jenis Sarana Kesehatan di Kecamatan Sumberasih, 2020**

No	Desa/Kelurahan	Rumah Sakit	Rumah Sakit Bersalin	Poliklinik/Balai Pengobatan
(1)	(2)	(3)	(4)	(5)
1	Muneng Kidul	Sangat Mudah	Mudah	Sangat Mudah
2	Pohsangitleres	Mudah	Mudah	Mudah
3	Laweyan	Mudah	Mudah	Mudah
4	Muneng	Mudah	Mudah	Mudah
5	Jangur	Mudah	Mudah	Mudah
6	Sumberbendo	Mudah	Mudah	Sangat Mudah
7	Mentor	Mudah	Mudah	Mudah
8	Sumurmati	Mudah	Mudah	Mudah
9	Pesisir	Mudah	Mudah	Mudah
10	Lemahkembar	Mudah	Mudah	Mudah
11	Ambulu	Mudah	Mudah	Mudah
12	Banjarsari	Mudah	Mudah	Mudah
13	Gili Ketapang	Mudah	Mudah	Mudah

## SOSIAL DAN KESEJAHTERAAN

Lanjutan Tabel 2.2.2

No	Desa/Kelurahan	Puskesmas		Apotek
		Rawat Inap	Tanpa Rawat Inap	
(1)	(2)	(6)	(7)	(8)
1	Muneng Kidul	Sangat Mudah	Mudah	Sangat Mudah
2	Pohsangitleres	Mudah	Mudah	Mudah
3	Laweyan	Sangat Mudah	Mudah	-
4	Muneng	-	Mudah	Sangat Mudah
5	Jangur	Sangat Mudah	Mudah	Sangat Mudah
6	Sumberbendo	Mudah	Mudah	Mudah
7	Mentor	Mudah	Mudah	-
8	Sumurmati	Mudah	Mudah	Mudah
9	Pesisir	Sangat Mudah	Mudah	Sangat Mudah
10	Lemahkembar	Sangat Mudah	Mudah	Mudah
11	Ambulu	Mudah	Mudah	Mudah
12	Banjarsari	Mudah	Mudah	Mudah
13	Gili Ketapang	Mudah	Mudah	Mudah

Catatan : isian tabel (-) menandakan bahwa di desa tersebut terdapat sarana kesehatan

Sumber : BPS, Pendataan Potensi Desa (Podes) 2020

**Tabel 2.2.3 Banyaknya Warga Penderita Gizi Buruk Menurut Desa/Kelurahan di Kecamatan Sumberasih, 2018 dan 2019**

No	Desa/Kelurahan	2018	2019
(1)	(2)	(3)	(4)
1	Muneng Kidul	-	-
2	Pohsangitleres	-	-
3	Laweyan	-	-
4	Muneng	-	-
5	Jangur	-	-
6	Sumberbendo	-	-
7	Mentor	1	-
8	Sumurmati	-	-
9	Pesisir	-	-
10	Lemahkembar	-	-
11	Ambulu	-	-
12	Banjarsari	-	-
13	Gili Ketapang	-	-
<b>Kecamatan Sumberasih</b>		<b>1</b>	<b>-</b>

Sumber : BPS, Pendataan Potensi Desa (Podes) 2018 dan 2019

## SOSIAL DAN KESEJAHTERAAN

**Tabel 2.2.4 10 Penyakit Rawat Jalan Terbanyak Berdasarkan Jumlah Kasus di Puskesmas Sumberasih, 2020**

No	Jenis Penyakit Rawat Jalan	Jumlah Kasus
(1)	(2)	(3)
1	DM (NIDDM)	1 090
2	Infeksi Akut Sal Pernafasan Atas	822
3	Common Cold	814
4	TB Paru, Bta (+)	762
5	Badan Capek dan Pegal-pegal	681
6	Influenza	589
7	Penyakit Darah Tinggi Primer	556
8	Gastritis dan Duodenitis	554
9	Epilepsi	532
10	Kelebihan Gigi	502

Sumber : Dinas Kesehatan

**Tabel 2.2.5 Jumlah Pasangan Usia Subur (PUS) dan Wanita Usia Subur (WUS) di Kecamatan Sumberasih, 2020**

No	Desa/Kelurahan	PUS	WUS
(1)	(2)	(3)	(4)
1	Sumberbendo	917	1 094
2	Jangur	1 245	1 517
3	Muneng	1 265	1 374
4	Muneng Kidul	1 104	1161
5	Pohsangitleres	660	815
6	Laweyan	1 014	1 089
7	Sumurmati	1 356	1 066
8	Mentor	657	817
9	Ambulu	1 225	1 301
10	Banjarsari	1 073	842
11	Lemahkembar	855	1 240
12	Pesisir	1 573	2 296
13	Gili Ketapang	1 781	1 866
<b>Kecamatan Sumberasih</b>		<b>14 725</b>	<b>16 478</b>

Sumber : Balai Penyuluh Keluarga Berencana Kecamatan Sumberasih

**SOSIAL DAN KESEJAHTERAAN**

**Tabel 2.2.6 Jumlah Peserta KB Baru Menurut Jenis Alat Kontrasepsi dan Desa/Kelurahan di Kecamatan Sumberasih, 2020**

No	Desa/Kelurahan	Peserta KB Baru		
		IUD	MOW & MOP	Kondom
(1)	(2)	(3)	(4)	(5)
1	Munengkidul	2	-	1
2	Pohsangitleres	-	-	-
3	Laweyan	1	-	-
4	Muneng	-	-	2
5	Jangur	-	-	1
6	Sumberbendo	-	-	-
7	Mentor	-	-	3
8	Sumurmati	-	-	2
9	Pesisir	-	-	-
10	Lemahkembar	-	-	1
11	Ambulu	-	3	4
12	Banjarsari	-	-	2
13	Gili Ketapang	-	-	-
<b>Kecamatan Sumberasih</b>		<b>3</b>	<b>3</b>	<b>16</b>

Lanjutan Tabel 2.2.6

No	Desa/Kelurahan	Peserta KB Baru		
		Implan	Suntikan	Pil
(1)	(2)	(6)	(7)	(8)
1	Munengkidul	13	77	2
2	Pohsangitleres	10	88	1
3	Laweyan	8	69	1
4	Muneng	6	65	4
5	Jangur	10	45	3
6	Sumberbendo	17	72	2
7	Mentor	5	75	1
8	Sumurmati	8	52	-
9	Pesisir	10	108	1
10	Lemahkembar	8	51	1
11	Ambulu	1	72	4
12	Banjarsari	10	144	4
13	Gili Ketapang	-	141	-
<b>Kecamatan Sumberasih</b>		<b>106</b>	<b>1 059</b>	<b>24</b>

Sumber : Balai Penyuluh Keluarga Berencana Kecamatan Sumberasih



## SOSIAL DAN KESEJAHTERAAN

**Tabel 2.2.7 Jumlah Peserta KB Aktif Menurut Jenis Alat Kontrasepsi dan Desa/Kelurahan di Kecamatan Sumberasih, 2020**

No	Desa/Kelurahan	Peserta KB Aktif		
		IUD	MOW & MOP	Kondom
(1)	(2)	(3)	(4)	(5)
1	Munengkidul	13	34	3
2	Pohsangitleres	17	31	1
3	Laweyan	17	24	1
4	Muneng	8	26	4
5	Jangur	2	23	1
6	Sumberbendo	5	26	4
7	Mentor	-	47	7
8	Sumurmati	-	26	-
9	Pesisir	16	39	5
10	Lemahkembar	19	35	3
11	Ambulu	11	39	12
12	Banjarsari	2	17	25
13	Gili Ketapang	7	8	4
<b>Kecamatan Sumberasih</b>		<b>117</b>	<b>375</b>	<b>70</b>

Lanjutan Tabel 2.2.7

No	Desa/Kelurahan	Peserta KB Aktif		
		Implan	Suntikan	Pil
(1)	(2)	(6)	(7)	(8)
1	Munengkidul	64	504	143
2	Pohsangitleres	131	525	215
3	Laweyan	101	559	98
4	Muneng	62	674	120
5	Jangur	40	420	54
6	Sumberbendo	78	632	98
7	Mentor	77	678	53
8	Sumurmati	65	320	113
9	Pesisir	129	679	132
10	Lemahkembar	67	667	76
11	Ambulu	45	487	156
12	Banjarsari	116	753	410
13	Gili Ketapang	112	914	226
<b>Kecamatan Sumberasih</b>		<b>1 087</b>	<b>7 812</b>	<b>1 894</b>

Sumber : Balai Penyuluh Keluarga Berencana Kecamatan Sumberasih

## SOSIAL DAN KESEJAHTERAAN

**Tabel 2.2.8 Jumlah Tenaga Kesehatan Menurut Desa/Kelurahan di Kecamatan Sumberasih, 2020**

No	Desa/Kelurahan	Dokter	Perawat	Bidan	Farmasi	Ahli Gizi
(1)	(2)	(3)	(4)	(5)	(6)	(7)
1	Muneng Kidul	-	1	1	-	-
2	Pohsangitleres	-	-	1	-	-
3	Laweyan	-	-	1	-	-
4	Muneng	-	1	1	-	-
5	Jangur	-	1	1	-	-
6	Sumberbendo	-	1	1	-	-
7	Mentor	-	1	1	-	-
8	Sumurmati	-	1	1	-	-
9	Lemahkembar	-	-	1	-	-
10	Ambulu	-	-	1	-	-
11	Banjarsari	-	1	2	-	-
12	Pesisir	-	1	1	-	-
13	Gili Ketapang	-	2	4	-	-
<b>Kecamatan Sumberasih</b>		-	<b>10</b>	<b>17</b>	-	-

Sumber : Puskesmas Kecamatan Sumberasih

**Tabel 2.2.9 Jumlah Lahir Hidup, Lahir Mati, Kematian Ibu dan Kematian Bayi (di Luar Lahir Mati) Menurut Desa/Kelurahan di Sumberasih, 2020**

No	Desa/ Kelurahan	Jumlah Kelahiran		
		Lahir Hidup	Lahir Mati	Total Kelahiran
(1)	(2)	(3)	(4)	(5)
1	Munengkidul	58	1	59
2	Pohsangitleres	70	-	70
3	Laweyan	65	-	65
4	Muneng	76	1	77
5	Jangur	47	-	47
6	Sumberbendo	65	-	65
7	Mentor	66	-	66
8	Sumurmati	32	-	32
9	Pesisir	77	-	77
10	Lemahkembar	43	-	43
11	Ambulu	53	-	53
12	Banjarsari	119	-	119
13	Gili Ketapang	120	1	121
<b>Kecamatan Sumberasih</b>		<b>891</b>	<b>3</b>	<b>894</b>

## SOSIAL DAN KESEJAHTERAAN

Lanjutan tabel 2.2.9

No	Desa/Kelurahan	Jumlah Kematian	
		Kematian Ibu	Kematian Bayi (Di Luar Lahir Mati)
(1)	(2)	(6)	(7)
1	Munengkidul	-	-
2	Pohsangitleres	-	1
3	Laweyan	-	2
4	Muneng	-	3
5	Jangur	-	1
6	Sumberbendo	-	-
7	Mentor	-	-
8	Sumurmati	-	1
9	Pesisir	-	2
10	Lemahkembar	-	-
11	Ambulu	-	-
12	Banjarsari	-	2
13	Gili Ketapang	1	1
<b>Kecamatan Sumberasih</b>		<b>1</b>	<b>13</b>

Sumber : Dinas Kesehatan Kabupaten Probolinggo

## 2.3 AGAMA

Tabel 2.3.1		Jumlah Penduduk Menurut Desa/Kelurahan dan Agama yang Dianut di Kecamatan Sumberasih, 2020			
No	Desa/Kelurahan	Islam	Protestan	Katolik	Hindu
(1)	(2)	(3)	(4)	(5)	(6)
1	Muneng Kidul	4 140	-	-	-
2	Pohsangitleres	4 868	-	-	-
3	Laweyan	4 795	2	-	-
4	Muneng	5 271	4	-	-
5	Jangur	3 434	1	-	-
6	Sumberbendo	4 794	-	-	-
7	Mentor	4 897	1	-	1
8	Sumurmati	2 543	4	-	-
9	Pesisir	5 421	31	-	-
10	Lemahkembar	3 268	-	-	-
11	Ambulu	3 917	-	-	-
12	Banjarsari	7 970	7	-	-
13	Gili Ketapang	8 362	2	-	-
<b>Kecamatan Sumberasih</b>		<b>63 680</b>	<b>52</b>	<b>-</b>	<b>1</b>

## SOSIAL DAN KESEJAHTERAAN

Lanjutan Tabel 2.3.1

No	Desa/Kelurahan	Budha	Konghucu	Lainnya
(1)	(2)	(7)	(8)	(9)
1	Munengkidul	-	-	-
2	Pohsangitleres	-	-	-
3	Laweyan	3	-	-
4	Muneng	-	-	-
5	Jangur	-	-	-
6	Sumberbendo	-	-	-
7	Mentor	-	-	-
8	Sumurmati	-	-	-
9	Pesisir	-	-	-
10	Lemahkembar	-	-	-
11	Ambulu	-	-	-
12	Banjarsari	-	-	-
13	Gili Ketapang	-	-	-
<b>Kecamatan Sumberasih</b>		<b>3</b>	-	-

Sumber: Dinas Kependudukan dan Pencatatan Sipil Kabupaten Probolinggo

**Tabel 2.3.2 Jumlah Tempat Peribadatan Menurut Jenis Tempat Peribadatan dan Desa/Kelurahan di Kecamatan Sumberasih, 2020**

No	Desa/Kelurahan	Masjid	Musholla	Gereja Protestan
(1)	(2)	(3)	(4)	(5)
1	Muneng Kidul	3	12	-
2	Pohsangitleres	5	11	-
3	Laweyan	3	11	-
4	Muneng	2	17	-
5	Jangur	3	29	-
6	Sumberbendo	7	23	-
7	Mentor	5	12	-
8	Sumurmati	3	6	-
9	Pesisir	4	9	-
10	Banjarsari	7	53	-
11	Lemahkembar	5	10	-
12	Ambulu	3	14	-
13	Gili Ketapang	2	125	-
<b>Kecamatan Sumberasih</b>		<b>52</b>	<b>332</b>	<b>-</b>



## SOSIAL DAN KESEJAHTERAAN

Lanjutan Tabel 2.3.2

No	Nama Desa	Gereja Katolik	Pura	Vihara
(1)	(2)	(6)	(7)	(8)
1	Munengkidul	-	-	-
2	Pohsangitleres	-	-	-
3	Laweyan	-	-	-
4	Muneng	-	-	-
5	Jangur	-	-	-
6	Sumberbendo	-	-	-
7	Mentor	-	-	-
8	Sumurmati	-	-	-
9	Pesisir	-	-	-
10	Lemahkembar	-	-	-
11	Ambulu	-	-	-
12	Banjarsari	-	-	-
13	Gili Ketapang	-	-	-
<b>Kecamatan Sumberasih</b>		-	-	-

Sumber : Kantor Desa

**Tabel 2.3.3 Jumlah Penduduk yang Menunaikan Ibadah Haji Menurut Jenis Kelamin dan Desa/Kelurahan di Kecamatan Sumberasih, 2020**

No	Desa/Kelurahan	Laki-Laki	Perempuan	Jumlah
(1)	(2)	(3)	(4)	(5)
1	Munengkidul	-	-	-
2	Pohsangitleres	-	-	-
3	Laweyan	-	-	-
4	Muneng	-	-	-
5	Jangur	-	-	-
6	Sumberbendo	-	-	-
7	Mentor	-	-	-
8	Sumurmati	-	-	-
9	Pesisir	-	-	-
10	Lemahkembar	-	-	-
11	Ambulu	-	-	-
12	Banjarsari	-	-	-
13	Gili Ketapang	-	-	-
<b>Kecamatan Sumberasih</b>		-	-	-

Catatan : Tahun 2020 tidak ada pelaksanaan Ibadah Haji

Sumber : Kantor Urusan Agama Kecamatan Sumberasih

## SOSIAL DAN KESEJAHTERAAN

**Tabel 2.3.4 Jumlah Nikah Menurut Desa/Kelurahan di Kecamatan Sumberasih tahun 2020**

No	Desa/Kelurahan	Nikah
(1)	(2)	(3)
1	Muneng Kidul	29
2	Pohsangitleres	24
3	Laweyan	45
4	Muneng	43
5	Jangur	23
6	Sumberbendo	43
7	Mentor	27
8	Sumurmati	18
9	Pesisir	50
10	Lemahkembar	25
11	Ambulu	31
12	Banjarsari	67
13	Gili Ketapang	62
<b>Kecamatan Sumberasih</b>		<b>487</b>

Sumber : Kantor Urusan Agama

**Tabel 2.3.5 Jumlah Perceraian Menurut Faktor Penyebab Perceraian di Kecamatan Sumberasih, 2020**

No	Faktor Penyebab Perceraian	Jumlah
(1)	(2)	(3)
1	Zina	3
2	Mabuk	-
3	Madat	-
4	Judi	-
5	Meninggalkan Salah Satu Pihak	1
6	Dihukum Penjara	-
7	Poligami	-
8	KDRT	2
9	Cacat Badan	-
10	Perselisihan dan Pertengkaran Terus Menerus	67
11	Kawin Paksa	2
12	Murtad	-
13	Ekonomi	48
14	Lainnya	-
<b>Jumlah</b>		<b>123</b>

Sumber : Pengadilan Agama Kabupaten Probolinggo

## SOSIAL DAN KESEJAHTERAAN

**Tabel 2.3.6** Jumlah Cerai Talak dan Cerai Gugat Menurut Desa/ Kelurahan di Kecamatan Sumberasih, 2020

No	Desa/Kelurahan	Cerai Talak	Cerai Gugat	Jumlah
(1)	(2)	(3)	(4)	(5)
1	Muneng Kidul	4	3	7
2	Pohsangitleres	7	1	8
3	Laweyan	8	5	13
4	Muneng	8	6	14
5	Jangur	4	2	6
6	Sumberbendo	4	2	6
7	Mentor	8	2	10
8	Sumurmati	4	0	4
9	Pesisir	7	7	14
10	Lemahkembar	5	0	5
11	Ambulu	10	2	12
12	Banjarsari	8	2	10
13	Gili Ketapang	7	6	13
<b>Kecamatan Sumberasih</b>		<b>84</b>	<b>38</b>	<b>122</b>

Sumber : Pengadilan Agama Kabupaten Probolinggo

**Tabel 2.3.7 Jumlah Pondok Pesantren Menurut Desa/Kelurahan di Kecamatan Sumberasih, Tahun 2020**

No	Desa/Kelurahan	Pondok Pesantren
(1)	(2)	(3)
1	Munengkidul	1
2	Pohsangitleres	1
3	Laweyan	1
4	Muneng	-
5	Jangur	2
6	Sumberbendo	-
7	Mentor	1
8	Sumurmati	-
9	Pesisir	1
10	Lemahkembar	3
11	Ambulu	1
12	Banjarsari	6
13	Gili Ketapang	-
<b>Kecamatan Sumberasih</b>		<b>17</b>

Sumber : Kantor Urusan Agama Kecamatan Sumberasih

## PERTANIAN, KEHUTANAN, PETERNAKAN, DAN PERIKANAN

### 2.4 SOSIAL LAINNYA

**Tabel 2.4.1 Jumlah Keluarga Penerima Manfaat (KPM) Bantuan Sosial Pangan Program Sembako dan Desa/Kelurahan di Kecamatan Sumberasih Tahun 2020**

Bulan	Desa/Kelurahan		
	Munengkidul	Pohsangitleres	Laweyan
(1)	(2)	(3)	(4)
Januari	470	304	409
Februari	470	297	404
Maret	394	264	354
April	377	247	347
Mei	472	367	604
Juni	471	369	600
Juli	471	369	600
Agustus	471	369	600
September	484	379	625
Oktober	470	379	615
November	456	377	612
Desember	458	377	614
<b>Jumlah</b>	<b>5 464</b>	<b>4 098</b>	<b>6 384</b>

Lanjutan Tabel 2.4.1

Bulan	Desa/Kelurahan		
	Muneng	Jangur	Sumberbendo
(1)	(5)	(6)	(7)
Januari	677	373	666
Februari	676	368	664
Maret	600	347	598
April	581	338	594
Mei	756	465	734
Juni	748	469	737
Juli	748	469	737
Agustus	748	469	737
September	776	496	757
Oktober	733	477	741
November	672	471	662
Desember	674	471	666
<b>Jumlah</b>	<b>8 389</b>	<b>5 213</b>	<b>8 293</b>



**PERTANIAN, KEHUTANAN, PETERNAKAN, DAN PERIKANAN**

**Lanjutan Tabel 2.4.1**

Bulan	Desa/Kelurahan		
	Mentor	Sumurmati	Pesisir
(1)	(8)	(9)	(10)
Januari	816	262	575
Februari	816	262	575
Maret	683	229	495
April	661	223	486
Mei	837	318	651
Juni	796	312	627
Juli	796	312	627
Agustus	796	313	632
September	836	332	666
Oktober	831	331	655
November	826	312	640
Desember	827	312	640
<b>Jumlah</b>	<b>9 521</b>	<b>3 518</b>	<b>7 269</b>

Lanjutan Tabel 2.4.1

Bulan	Desa/Kelurahan		
	Lemahkembar	Ambulu	Banjarsari
(1)	(11)	(12)	(13)
Januari	411	503	1 104
Februari	410	503	1 102
Maret	361	445	930
April	360	425	910
Mei	464	527	1 200
Juni	426	527	1 080
Juli	426	527	1 080
Agustus	426	527	1 082
September	438	560	1 132
Oktober	436	556	1 118
November	434	551	1 099
Desember	434	556	1 104
<b>Jumlah</b>	<b>5 026</b>	<b>6 207</b>	<b>12 941</b>

**PERTANIAN, KEHUTANAN, PETERNAKAN, DAN PERIKANAN**

**Lanjutan Tabel 2.4.1**

<b>Bulan</b>	<b>Desa/Kelurahan</b>
	<b>Gili Ketapang</b>
(1)	(14)
Januari	1 037
Februari	1 034
Maret	925
April	886
Mei	1 082
Juni	1 068
Juli	1 068
Agustus	1 068
September	1 142
Oktober	1 121
November	1 098
Desember	1 107
<b>Jumlah</b>	<b>12 636</b>

**Tabel 2.4.2 Jumlah Keluarga Penerima Program Bantuan Sosial Tunai (BST) di Kecamatan Sumberasih, 2020**

No	Bulan	Jumlah Keluarga Penerima BST
(1)	(2)	(3)
1	April	782
2	Mei	782
3	Juni	785
4	Juli	846
5	Agustus	846
6	September	831
7	Oktober	831
8	November	830
9	Desember	830
<b>Jumlah</b>		<b>7 363</b>

Catatan : Pada tahun 2020 pemberian program BST dimulai bulan April 2020, sedangkan pada bulan Januari-Maret belum ada program BST

Sumber : Dinas Sosial Kabupaten Probolinggo

**PERTANIAN, KEHUTANAN, PETERNAKAN, DAN PERIKANAN**

**Tabel 2.4.3 Jumlah Keluarga Penerima Data Bayar KPM PKH di Kecamatan Sumberasih, 2020**

No	Tahap/Bulan	Jumlah Keluarga Penerima Data Bayar KPM PKH
(1)	(2)	(3)
1	Tahap 1	3 949
2	Tahap 2	4 156
3	April	4 287
4	Mei	3 831
5	Juni	3 833
6	Juli	3 755
7	Agustus	3 761
8	September	3 843
9	Tahap 4	3 844
<b>Jumlah</b>		<b>35 259</b>

Catatan : Program Data Bayar KPM PKH mulai bulan April sampai September 2020 diberikan perbulan sebagai stimulus kompensasi Covid 19, sedangkan untuk akhir tahun dicairkan pada tahap 4 yaitu periode Oktober-Desember 2020.

Sumber : Dinas Sosial Kabupaten Probolinggo

**Tabel 2.4.4** Banyaknya Desa/Kelurahan Menurut Penggunaan Fasilitas Tempat Buang Air Besar Sebagian Besar Keluarga di Kecamatan Sumberasih, 2018, 2019, dan 2020

Fasilitas Tempat Buang Air Besar	2018	2019	2020
(1)	(2)	(3)	(4)
<b>Jamban</b>	<b>13</b>	<b>12</b>	<b>13</b>
Sendiri	9	12	13
Bersama	4	-	-
Umum	-	-	-
<b>Bukan Jamban</b>	<b>-</b>	<b>1</b>	<b>-</b>

Sumber : BPS, Pendataan Potensi Desa (Podes) 2018, 2019 dan 2020

**PERTANIAN, KEHUTANAN, PETERNAKAN, DAN PERIKANAN**

**Tabel 2.4.5 Banyaknya Kejadian Bencana Alam Menurut Desa/Kelurahan dan Jenis Bencana Alam di Kecamatan Sumberasih, 2019**

No	Desa/Kelurahan	Gempa Bumi	Tsunami	Gunung Meletus	Tanah Longsor
(1)	(2)	(3)	(4)	(5)	(6)
1	Muneng Kidul	-	-	-	-
2	Pohsangitleres	-	-	-	-
3	Laweyan	-	-	-	-
4	Muneng	-	-	-	-
5	Jangur	-	-	-	-
6	Sumberbendo	-	-	-	-
7	Mentor	-	-	-	-
8	Sumurmati	-	-	-	-
9	Pesisir	-	-	-	-
10	Lemahkembar	-	-	-	-
11	Ambulu	-	-	-	-
12	Banjarsari	-	-	-	-
13	Gili Ketapang	-	-	-	-
<b>Kecamatan Sumberasih</b>		-	-	-	-

Lanjutan Tabel 2.4.5

No	Desa/Kelurahan	Banjir	Banjir Bandang	Kekeringan
(1)	(2)	(7)	(8)	(9)
1	Muneng Kidul	-	-	-
2	Pohsangitleres	-	-	-
3	Laweyan	-	-	-
4	Muneng	-	-	-
5	Jangur	-	-	-
6	Sumberbendo	-	-	-
7	Mentor	-	-	-
8	Sumurmati	-	-	-
9	Pesisir	-	-	-
10	Lemahkembar	1	-	-
11	Ambulu	-	-	-
12	Banjarsari	-	-	-
13	Gili Ketapang	-	-	-
<b>Kecamatan Sumberasih</b>		<b>1</b>	-	-



**PERTANIAN, KEHUTANAN, PETERNAKAN, DAN PERIKANAN**

**Lanjutan Tabel 2.4.5**

No	Desa/Kelurahan	Kebakaran Hutan dan Lahan	Angin Puyuh/ Puting Beliung/ Topan	Gelombang Pasang Laut
(1)	(2)	(10)	(11)	(12)
1	Muneng Kidul	-	-	-
2	Pohsangitleres	-	-	-
3	Laweyan	-	-	-
4	Muneng	-	-	-
5	Jangur	-	-	-
6	Sumberbendo	-	-	-
7	Mentor	-	-	-
8	Sumurmati	-	-	-
9	Pesisir	-	-	-
10	Lemahkembar	-	-	-
11	Ambulu	-	-	-
12	Banjarsari	-	-	-
13	Gili Ketapang	-	-	-
<b>Kecamatan Sumberasih</b>		-	-	-

Sumber : BPS, Pendataan Potensi Desa (Podes) 2020

**Tabel 2.4.6 Banyaknya Korban Jiwa Akibat Bencana Alam Menurut Desa/Kelurahan dan Jenis Bencana Alam di Kecamatan Sumberasih, 2019**

No	Desa/Kelurahan	Gempa Bumi	Tsunami	Gunung Meletus	Tanah Longsor
(1)	(2)	(3)	(4)	(5)	(6)
1	Muneng Kidul	-	-	-	-
2	Pohsangitleres	-	-	-	-
3	Laweyan	-	-	-	-
4	Muneng	-	-	-	-
5	Jangur	-	-	-	-
6	Sumberbendo	-	-	-	-
7	Mentor	-	-	-	-
8	Sumurmati	-	-	-	-
9	Pesisir	-	-	-	-
10	Lemahkembar	-	-	-	-
11	Ambulu	-	-	-	-
12	Banjarsari	-	-	-	-
13	Gili Ketapang	-	-	-	-
<b>Kecamatan Sumberasih</b>		-	-	-	-

**PERTANIAN, KEHUTANAN, PETERNAKAN, DAN PERIKANAN**

**Lanjutan Tabel 2.4.6**

No	Desa/Kelurahan	Banjir	Banjir Bandang	Kekeringan
(1)	(2)	(7)	(8)	(9)
1	Muneng Kidul	-	-	-
2	Pohsangitleres	-	-	-
3	Laweyan	-	-	-
4	Muneng	-	-	-
5	Jangur	-	-	-
6	Sumberbendo	-	-	-
7	Mentor	-	-	-
8	Sumurmati	-	-	-
9	Pesisir	-	-	-
10	Lemahkembar	-	-	-
11	Ambulu	-	-	-
12	Banjarsari	-	-	-
13	Gili Ketapang	-	-	-
<b>Kecamatan Sumberasih</b>		-	-	-

Lanjutan Tabel 2.4.6

No	Desa/Kelurahan	Kebakaran Hutan dan Lahan	Angin Puyuh/ Puting Beliung/ Topan	Gelombang Pasang Laut
(1)	(2)	(10)	(11)	(12)
1	Muneng Kidul	-	-	-
2	Pohsangitleres	-	-	-
3	Laweyan	-	-	-
4	Muneng	-	-	-
5	Jangur	-	-	-
6	Sumberbendo	-	-	-
7	Mentor	-	-	-
8	Sumurmati	-	-	-
9	Pesisir	-	-	-
10	Lemahkembar	-	-	-
11	Ambulu	-	-	-
12	Banjarsari	-	-	-
13	Gili Ketapang	-	-	-
<b>Kecamatan Sumberasih</b>		-	-	-

Sumber : BPS, Pendataan Potensi Desa (Podes) 2020

**PERTANIAN, KEHUTANAN, PETERNAKAN, DAN PERIKANAN**

**Tabel 2.4.7 Keberadaan Fasilitas/Upaya Antisipasi/Mitigasi Bencana Alam Menurut Desa/Kelurahan di Kecamatan Sumberasih, 2020**

No	Desa/ Kelurahan	Sistem Peringatan Dini Bencana Alam	Sistem Peringatan Dini Khusus Tsunami	Perlengkapan Keselamatan
(1)	(2)	(3)	(4)	(5)
1	Muneng Kidul	Tidak Ada	Bukan Wilayah Potensi Tsunami	Tidak Ada
2	Pohsangitleres	Tidak Ada	Bukan Wilayah Potensi Tsunami	Tidak Ada
3	Laweyan	Tidak Ada	Bukan Wilayah Potensi Tsunami	Tidak Ada
4	Muneng	Tidak Ada	Bukan Wilayah Potensi Tsunami	Tidak Ada
5	Jangur	Tidak Ada	Bukan Wilayah Potensi Tsunami	Tidak Ada
6	Sumberbendo	Tidak Ada	Bukan Wilayah Potensi Tsunami	Tidak Ada
7	Mentor	Tidak Ada	Bukan Wilayah Potensi Tsunami	Tidak Ada
8	Sumurmati	Tidak Ada	Bukan Wilayah Potensi Tsunami	Tidak Ada
9	Pesisir	Tidak Ada	Tidak Ada	Tidak Ada
10	Lemahkembar	Tidak Ada	Bukan Wilayah Potensi Tsunami	Tidak Ada
11	Ambulu	Tidak Ada	Bukan Wilayah Potensi Tsunami	Tidak Ada
12	Banjarsari	Tidak Ada	Tidak Ada	Tidak Ada
13	Gili Ketapang	Tidak Ada	Tidak Ada	Tidak Ada

Lanjutan Tabel 2.4.7

No	Desa/Kelurahan	Rambu-rambu dan Jalur Evakuasi Bencana	Pembuatan, Perawatan, atau Normalisasi: Sungai, Kanal, Tanggul, Parit, Drainase, Waduk, Pantai, dll
(1)	(2)	(6)	(7)
1	Muneng Kidul	Tidak Ada	Ada
2	Pohsangitleres	Tidak Ada	Ada
3	Laweyan	Tidak Ada	Ada
4	Muneng	Tidak Ada	Ada
5	Jangur	Tidak Ada	Ada
6	Sumberbendo	Tidak Ada	Ada
7	Mentor	Tidak Ada	Ada
8	Sumurmati	Tidak Ada	Ada
9	Pesisir	Tidak Ada	Ada
10	Lemahkembar	Tidak Ada	Ada
11	Ambulu	Tidak Ada	Ada
12	Banjarsari	Tidak Ada	Ada
13	Gili Ketapang	Tidak Ada	Ada

Sumber : BPS, Pendataan Potensi Desa (Podes) 2020

**PERTANIAN, KEHUTANAN, PETERNAKAN, DAN PERIKANAN**

**Tabel 2.4.8** Banyaknya Desa/Kelurahan yang Memiliki Kelompok Kegiatan Olahraga Menurut Jenis Olahraga dan Ketersediaan Fasilitas/Lapangan Olahraga di Kecamatan Sumberasih, 2020

Jenis Olahraga	Kondisi Fasilitas/Lapangan Olahraga			Tidak Ada Fasilitas/Lapangan Olahraga
	Baik	Rusak Sedang	Rusak Parah	
(1)	(2)	(3)	(4)	(5)
Sepak bola	-	8	1	4
Bola voli	2	2	-	9
Bulu tangkis	1	-	-	12
Bola basket	-	-	-	13
Tenis lapangan	-	-	-	13
Tenis meja	1	-	1	11
Futsal	-	-	-	13
Renang	-	-	-	13
Bela diri (pencak silat, karate, dll)	-	-	-	13
Bilyard	2	-	-	11
Pusat kebugaran (senam, fitness, aerobik, dll)	-	-	-	13
Lainnya	-	-	-	13

Sumber : BPS, Pendataan Potensi Desa (Podes) 2020

**Tabel 2.4.9** Jumlah Tindak Kejahatan Yang Dilaporkan dan Yang Diselesaikan di Polsek Sumberasih, 2020

Jenis Tindak Kejahatan	Jumlah Tindak Kejahatan Yang Dilaporkan	Jumlah Tindak Kejahatan Yang Diselesaikan
(1)	(2)	(3)
<b>A. Terhadap Fisik Manusia</b>	-	-
Pembunuhan	-	-
Pemerksaan	-	-
Penganiayaan Ringan	-	-
Penganiayaan Berat	-	-
Penculikan	-	-
KDRT	-	-
<b>B. Terhadap Hak Milik (Barang)</b>	<b>25</b>	<b>22</b>
Kebakaran	-	-
Pencurian Dengan Pemberatan	12	11
Pencurian dengan Kekerasan	1	1
Pencurian Kendaraan Bermotor	10	8
Pencurian Kawat Telephon	-	-
Pencurian Kayu Jati	-	-
Pencurian Hewan	2	2
<b>C. Jenis Kejahatan Lainnya</b>	<b>1</b>	<b>1</b>
Narkotik	1	1
Uang Pasu	-	-
Lainnya	-	-
<b>Jumlah (A+B+C)</b>	<b>26</b>	<b>23</b>

Sumber : Polres Probolinggo Kota





## BAB 3. PERTANIAN, KEHUTANAN, PETERNAKAN, dan PERIKANAN



### Tanaman Pangan

**Produksi jagung** di Kecamatan Sumberasih tahun 2020 adalah **24.919,69 ton**, dengan **total luas panen** mencapai **4.114 Ha**.



### Hortikultura

**Komoditas sayuran** yang paling banyak diproduksi pada tahun 2020 adalah **Bawang Merah** dengan produksi **6.532 kuintal** dan **luas panen** **135 Ha**.



### Peternakan

**Populasi ternak** yang **paling banyak** di Kecamatan Sumberasih adalah **sapi potong** dengan jumlah **9.623 ekor** pada tahun 2020.



### PENJELASAN TEKNIS

- Lahan sawah** adalah lahan pertanian yang berpetak-petak dan dibatasi oleh pematang (galengan), saluran untuk menahan/ menyalurkan air, yang biasanya ditanami padi sawah tanpa memandang dari mana diperoleh atau status lahan tersebut, Lahan yang dimaksud termasuk lahan yang terdaftar di Pajak Bumi Bangunan, lahan Pembangunan Daerah, lahan bengkok, lahan serobotan, lahan rawa yang ditanami padi dan lahan bekas tanaman tahunan yang telah dijadikan sawah, baik yang ditanami padi, palawija atau tanaman semusim lainnya,
- Data pokok** tanaman pangan yang dikumpulkan adalah luas panen dan produktivitas (hasil per hektar), Produksi tanaman pangan merupakan hasil perkalian antara luas panen dengan produktivitas, Pengumpulan data luas panen dilakukan setiap bulan dengan pendekatan area kecamatan di seluruh wilayah Indonesia, Pengumpulan data produktivitas dilakukan melalui pengukuran langsung pada plot ubinan berukuran  $2\frac{1}{2}$  m x  $2\frac{1}{2}$  m, Pengumpulan data produktivitas dilakukan setiap subround (empat bulanan) pada waktu panen petani,
- Data produksi padi dan palawija** yang disajikan adalah dalam kualitas: gabah kering giling (padi), pipilan kering (jagung), biji kering (kedelai dan kacang tanah), dan umbi basah (ubi kayu dan ubi jalar),
- Tanaman buah-buahan semusim** adalah tanaman sumber vitamin, garam mineral, dan lain-lain yang dikonsumsi dari bagian tanaman yang berupa buah, berumur kurang dari satu tahun, tidak berbentuk pohon/rumpun tetapi menjalar dan berbatang lunak,
- Tanaman buah-buahan tahunan** adalah tanaman sumber vitamin, garam mineral, dan lain-lain yang dikonsumsi dari bagian tanaman yang berupa buah dan merupakan tanaman tahunan,
- Luas panen tanaman hortikultura** adalah luas tanaman sayuran, buah-buahan, biofarmaka, dan tanaman hias yang diambil hasilnya/dipanen pada periode pelaporan,



3.1 PERTANIAN

Tabel	3.1.1	Luas Panen Produktivitas dan Produksi Komoditas Tanaman Pangan Menurut Jenis Komoditas Tanaman Pangan di Kecamatan Sumberasih 2020		
		No	Jenis Komoditas	Luas Panen (Ha)
(1)	(2)	(3)	(4)	(5)
1	Padi Sawah	1 839,00	6,09	11 196,51
2	Padi Ladang	328,00	4,34	1 422,54
3	Padi	2 167,00	5,82	12 619,04
4	Jagung	4 114,00	6,06	24 919,69
5	Kedelai	19,00	1,03	19,57
6	Kacang Tanah	6,00	1,16	6,934
7	Kacang Hijau	-	-	-
8	Ubi Kayu	1,00	20,90	20,90
9	Ubi Jalar	-	-	-

Sumber : Dinas Ketahanan Pangan dan Pertanian Kabupaten Probolinggo

3.2 HORTIKULTURA

Luas Panen dan Produksi Tanaman Sayuran dan Buah

Tabel 3.2.1 Semusim Menurut Jenis Komoditas di Kecamatan Sumberasih 2019 dan 2020

No	Komoditas	Luas Panen (Ha)		Produksi (Ku)	
		2019	2020	2019	2020
(1)	(2)	(3)	(4)	(5)	(6)
1	Bawang Daun	-	-	-	-
2	Bawang Merah	85	135	6 491	6 532
3	Bawang Putih	-	-	-	-
4	Bayam	-	-	-	-
5	Blewah	-	-	-	-
6	Buncis	-	-	-	-
7	Cabai Besar	6	9	420	793
8	Cabai Rawit	39	92	1 284	6 207
9	Jamur*	-	-	-	-
10	Kacang Merah	-	-	-	-
11	Kacang Panjang	-	-	-	-
12	Kangkung	-	-	-	-
13	Kembang Kol	-	-	-	-
14	Kentang	-	-	-	-
15	Ketimun	-	-	-	-
16	Kubis	-	-	-	-
17	Labu Siam	-	-	-	-
18	Lobak	-	-	-	-
19	Melon	-	-	-	-
20	Paprika	-	-	-	-

Lanjutan Tabel 3.2.1

No	Komoditas	Luas Panen (Ha)		Produksi (Ku)	
		2019	2020	2019	2020
(1)	(2)	(3)	(4)	(5)	(6)
21	Petsai/Sawi	-	-	-	-
22	Semangka	-	-	-	-
23	Stroberi	-	-	-	-
24	Terung	-	-	-	-
25	Tomat	-	5	-	983
26	Wortel	-	-	-	-

Catatan : \* Satuan luas panen dan produksi tanaman Jamur dalam m/kg

Sumber : BPS, Statistik Pertanian Hortikultura SPH



**PERTANIAN, KEHUTANAN, PETERNAKAN, DAN PERIKANAN**

**Tabel 3.2.2 Produksi Buah-buahan dan Sayuran Tahunan Menurut Jenis Komoditas di Kecamatan Sumberasih, 2019 dan 2020**

No	Komoditas	Produksi (Ku)	
		2019	2020
(1)	(2)	(3)	(4)
1	Alpukat	-	5
2	Anggur	4	-
3	Apel	-	-
4	Belimbing	-	-
5	Duku/Langsar	-	-
6	Durian	-	-
7	Jambu Air	-	-
8	Jambu Biji	-	-
9	Jengkol	-	-
10	Jeruk Besar	-	69
11	Jeruk Siam/Keprok	-	10
12	Mangga	-	200
13	Manggis	-	-
14	Markisa/Konyal	-	-
15	Melinjo	-	-
16	Nangka/Cempedak	188	295
17	Nenas	-	-
18	Pepaya	124	259
19	Petai	-	-
20	Pisang	1 880	21 496

Lanjutan Tabel 3.2.2

No	Komoditas	Produksi (Ku)	
		2019	2020
(1)	(2)	(3)	(4)
21	Rambutan	-	-
22	Salak	-	-
23	Sawo	180	-
24	Sirsak	-	6
25	Sukun	-	-

Sumber : BPS, Statistik Pertanian Hortikultura SPH

**PERTANIAN, KEHUTANAN, PETERNAKAN, DAN PERIKANAN**

**Tabel 3.2.3 Luas Panen dan Produksi Tanaman Biofarmaka Menurut Jenis Komoditas di Kecamatan Sumberasih, 2019 dan 2020**

No	Komoditas	Luas Panen (m)		Produksi (Kg)	
		2019	2020	2019	2020
(1)	(2)	(3)	(4)	(5)	(6)
1	Dlingo/Dringo	-	-	-	-
2	Jahe	-	-	-	-
3	Kapulaga	-	-	-	-
4	Keji Beling	-	-	-	-
5	Kencur	-	-	-	-
6	Kunyit	4 000	-	4 552	-
7	Laos/Lengkuas	5 000	-	7 250	-
8	Lempuyang	-	-	-	-
9	Lidah Buaya	-	-	-	-
10	Mahkota Dewa*	-	-	-	-
11	Mengkudu/Pace*	-	-	-	-
12	Sambiloto	-	-	-	-
13	Temuireng	-	-	-	-
14	Temukunci	-	-	-	-
15	Temulawak	8 000	-	9 660	-

Catatan : \*Untuk tanaman Mahkota Dewa dan Mengkudu satuan luas panen dan produksi dalam pohon/ kg

Sumber : BPS, Statistik Pertanian Hortikultura SPH

**Tabel 3.2.4 Luas Panen Tanaman Hias Menurut Jenis Komoditas di Kecamatan Sumberasih, 2019 dan 2020**

No	Komoditas	Satuan	Luas Panen (Ha)	
			2019	2020
(1)	(2)	(3)	(4)	(5)
1	Anggrek	m2	-	26
2	Anthurium Bunga	m2	217	31
3	Anthurium Daun	m2	-	37
4	Anyelir	m2	-	-
5	Balanceng	m2	-	-
6	Dracaena	m2	-	-
7	Euphorbia	m2	258	23
8	Gladiol	m2	-	-
9	Hanjung	m2	-	-
10	Herbras	m2	-	-
11	Kamboja Jepang	m2	259	63
12	Keladi Hias	m2	-	-
13	Krisan	m2	-	-
14	Mawar	m2	-	40
15	Melati	m2	-	55
16	Monstera	m2	-	-
17	Pakis	m2	-	-
18	Palem	pohon	-	45
19	Pedang-Pedangan	m2	-	32
20	Philodendron	m2	-	-

**PERTANIAN, KEHUTANAN, PETERNAKAN, DAN PERIKANAN**

**Lanjutan Tabel 3.2.4**

No	Komoditas	Satuan	Luas Panen (Ha)	
			2019	2020
(1)	(2)	(3)	(4)	(5)
21	Pisang-Pisangan	m2	-	-
22	Sedap Malam	m2	-	-
23	Soka	m2	-	84
24	Sri Rejeki	m2	-	30

Sumber : BPS, Statistik Pertanian Hortikultura SPH

**Tabel 3.2.5** Produksi Tanaman Hias Menurut Jenis Komoditas di Kecamatan Sumberasih, 2019 dan 2020

No	Komoditas	Satuan	Produksi (Kg)	
			2019	2020
(1)	(2)	(3)	(4)	(5)
1	Anggrek	tangkai	-	26
2	Anthurium Bunga	tangkai	297	31
3	Anthurium Daun	pohon	-	37
4	Anyelir	tangkai	-	-
5	Balanceng	pohon	-	-
6	Dracaena	pohon	-	-
7	Euphorbia	pohon	356	23
8	Gladiol	tangkai	-	-
9	Hanjung	pohon	-	-
10	Herbras	tangkai	-	-
11	Kamboja Jepang	pohon	264	63
12	Keladi Hias	pohon	-	-
13	Krisan	tangkai	-	-
14	Mawar	tangkai	-	40
15	Melati	kg	-	55
16	Monstera	pohon	-	-
17	Pakis	pohon	-	-
18	Palem	pohon	-	45
19	Pedang-Pedangan	rumpun	-	32
20	Philodendron	pohon	-	-

**PERTANIAN, KEHUTANAN, PETERNAKAN, DAN PERIKANAN**

**Lanjutan Tabel 3.2.5**

No	Komoditas	Satuan	Produksi (Kg)	
			2019	2020
(1)	(2)	(3)	(4)	(5)
21	Pisang-Pisangan	tangkai	-	-
22	Sedap Malam	tangkai	-	-
23	Soka	pohon	-	84
24	Sri Rejeki	pohon	-	30

Sumber : BPS, Statistik Pertanian Hortikultura SPH

## 3.3 PERKEBUNAN

**Tabel 3.3.1 Luas Areal dan Produksi Komoditas Tanaman Perkebunan Menurut Jenis Komoditas Tanaman Perkebunan di Kecamatan Sumberasih, 2020**

No	Jenis Komoditas	Luas Areal (Ha)	Produksi (ton)
(1)	(2)	(3)	(4)
1	Kelapa Sawit	-	-
2	Kelapa	-	-
3	Karet	-	-
4	Kopi	-	-
5	Kakao	-	-
6	Tebu	13,80	756,00
7	Teh	-	-
8	Tembakau	-	-

Sumber : Dinas Ketahanan Pangan dan Pertanian Kabupaten Probolinggo



3.4 KEHUTANAN

Tabel 3.4.1 Luas Kawasan Hutan di Kecamatan Sumberasih, 2020

Jenis Kawasan Hutan	Luas Kawasan (Ha)
(1)	(2)
- Hutan Lindung	-
- Hutan Produksi	-
Terbatas	-
Tetap	-
Dapat Dikonversikan	-
<b>Jumlah</b>	-

Sumber : Perum Perhutani Jawa Timur, Kesatuan Pemangkuan Hutan (KPH) Probolinggo

## 3.5 PETERNAKAN

**Tabel 3.5.1** Populasi Ternak Menurut Jenis Ternak dan Jenis Kelamin di Kecamatan Sumberasih, 2020

Jenis Ternak	Jantan	Betina	Jumlah
(1)	(2)	(3)	(4)
Sapi Perah	-	-	-
Sapi Potong	6 283	3 340	9 623
Kerbau	-	-	-
Kuda	-	-	-
Kambing	...	...	1 259
Domba	...	...	2 441
Babi	-	-	-
Kelinci	-	-	-

Catatan : ... adalah data tidak tersedia

Sumber : Dinas Peternakan Kabupaten Probolinggo

**PERTANIAN, KEHUTANAN, PETERNAKAN, DAN PERIKANAN**

**Tabel 3.5.2 Populasi Unggas Menurut Jenis Unggas di Kecamatan Sumberasih, 2020**

No	Jenis Unggas	Jumlah Populasi
(1)	(2)	(3)
1	Ayam Buras	6 400
2	Ayam Petelur	7 932
3	Ayam Pedaging	136 000
4	Itik	3 700
5	Itik Manila	30
6	Burung Puyuh	-
7	Merpati	1 396

Sumber : Dinas Peternakan Kabupaten Probolinggo

## 3.6 PERIKANAN

**Tabel 3.6.1** Jumlah Rumah Tangga Perikanan Budidaya Menurut Jenis Budidaya di Kecamatan Sumberasih, 2020

Jenis Budidaya	Jumah Rumah Tangga
(1)	(2)
Budidaya Laut	64
Tambak	58
Kolam	64
Keramba	-
Jaring Apung	-
Jaring Tancap	-
Sawah	-

Sumber : Dinas Perikanan Kabupaten Probolinggo

**Tabel 3.6.2 Produksi Perikanan Tangkap dan Perikanan Budidaya Menurut Jenis Perikanan Tangkap dan Perikanan Budidaya di Kecamatan Sumberasih, 2020**

Jenis Kawasan Hutan	Produksi (ton)
(1)	(2)
- <b>Perikanan Tangkap</b>	<b>8 464,88</b>
Penangkapan Laut	8 464,88
Penangkapan Perairan Umum	-
- <b>Perikanan Budidaya</b>	<b>1 276,64</b>
Tambak	1 102,92
Kolam	78,59
Keramba	-
Jaring Apung	-
Jaring Tancap	-
Sawah	-
Laut	95,13

## BAB 4. PARIWISATA



Jumlah **Wisatawan** di **Petik Buah** ,  
Kecamatan Sumberasih Tahun 2020

**996** orang

Menurut Data Dinas Pariwisata dan Kebudayaan Kabupaten Probolinggo, sebanyak **996** orang berkunjung ke tempat wisata **Petik Buah**. Dari jumlah itu, **semuanya** merupakan wisatawan **domestik**

-----  
*\*Sumber Data: Dinas Pariwisata dan Kebudayaan kabupaten Probolinggo*



## PENJELASAN TEKNIS

1. **Wisata** merupakan bepergian bersama-sama dengan tujuan untuk bersenang-senang, menambah pengetahuan, dan lain-lain. Selain itu juga dapat diartikan sebagai bertamasya atau piknik.

**Wisatawan Domestik** merupakan Seorang warga negara suatu negara yang melakukan perjalanan wisata dalam batas wilayah negaranya sendiri tanpa melewati perbatasan negaranya yang bertujuan untuk bersenang-senang.

**Wisatawan Asing** merupakan Orang asing yang melakukan perjalanan wisata, yang datang memasuki suatu negara lain yang bukan merupakan Negara di mana ia biasanya tinggal dengan tujuan bersenang-senang.

2. **Agrowisata** merupakan salah satu alternatif potensial untuk dikembangkan di daerah pedesaan. Ruang lingkup dan Batasan mengenai agrowisata dijelaskan bahwa agrowisata adalah suatu jenis pariwisata yang khusus menjadikan hasil pertanian, peternakan, perkebunan sebagai daya tarik utama bagi wisatawan yang berkunjung.

Didaerah Sumberasih Kabupaten Probolinggo Jawa Timur memiliki wisata petik buah yang juga memiliki daya tarik utama bagi wisatawan yang berkunjung.

3. **Pulau Gili Ketapang** di Probolinggo adalah salah satu tempat wisata yang berada di Desa Gili Ketapang, Kecamatan Sumberasih, Kabupaten Probolinggo, Jawa Timur, Indonesia. Wisata Pulau Gili Ketapang di Probolinggo adalah tempat wisata yang ramai dengan wisatawan pada hari biasa maupun hari liburan. Tempat ini sangat indah dan bisa memberikan sensasi yang berbeda dengan aktivitas kita sehari-hari. Wisata Pulau Gili Ketapang di Probolinggo memiliki pesona keindahan yang sangat menarik untuk dikunjungi.





**Tabel 4.1 Jumlah Wisatawan Domestik dan Asing di Pulau Gili Kecamatan Sumberasih, 2018 - 2020**

Bulan	2018			Jumlah
	Jumlah Wisatawan		Jumlah	
	Domestik	Asing		
(1)	(2)	(3)	(4)	
Januari	5 476	12	5 488	
Februari	7 895	-	7 895	
Maret	3 754	19	3 773	
April	-	-	-	
Mei	-	-	-	
Juni	-	-	-	
Juli	-	-	-	
Agustus	-	-	-	
September	-	-	-	
Oktober	-	-	-	
November	-	-	-	
Desember	-	-	-	
<b>Jumlah</b>	<b>17 125</b>	<b>31</b>	<b>17 156</b>	

## PARIWISATA

Lanjutan Tabel 4.1

Bulan	2019		
	Jumlah Wisatawan		Jumlah
	Domestik	Asing	
(1)	(5)	(6)	(7)
Januari	251	-	251
Februari	91	-	91
Maret	372	-	372
April	372	-	372
Mei	-	-	-
Juni	-	-	-
Juli	-	-	-
Agustus	-	-	-
September	-	-	-
Oktober	-	-	-
November	-	-	-
Desember	-	-	-
<b>Jumlah</b>	<b>1 086</b>	<b>-</b>	<b>1 086</b>

Lanjutan Tabel 4.1

Bulan	2020			Jumlah
	Jumlah Wisatawan		Jumlah	
	Domestik	Asing		
(1)	(8)	(9)	(10)	
Januari	-	-	-	
Februari	-	-	-	
Maret	-	-	-	
April	-	-	-	
Mei	-	-	-	
Juni	-	-	-	
Juli	-	-	-	
Agustus	-	-	-	
September	-	-	-	
Oktober	-	-	-	
November	-	-	-	
Desember	-	-	-	
<b>Jumlah</b>	-	-	-	

Sumber : Dinas Pariwisata dan Kebudayaan kabupaten Probolinggo

## PARIWISATA

**Tabel 4.2** Jumlah Wisatawan Domestik dan Asing di Petik Buah Kecamatan Sumberasih, 2018 - 2020

Bulan	2018			Jumlah
	Jumlah Wisatawan			
	Domestik	Asing		
(1)	(2)	(3)	(4)	
Januari	-	-	-	
Februari	-	-	-	
Maret	-	-	-	
April	-	-	-	
Mei	-	-	-	
Juni	-	-	-	
Juli	-	-	-	
Agustus	-	-	-	
September	-	-	-	
Oktober	-	-	-	
November	-	-	-	
Desember	-	-	-	
<b>Jumlah</b>	-	-	-	

Lanjutan Tabel 4.2

Bulan	2019			Jumlah
	Jumlah Wisatawan		Jumlah	
	Domestik	Asing		
(1)	(5)	(6)	(7)	
Januari	1 289	6	1 295	
Februari	1 562	12	1 574	
Maret	1 762	17	1 779	
April	1 278	16	1 294	
Mei	1 942	31	1 973	
Juni	1 276	22	1 298	
Juli	1 267	-	1 267	
Agustus	1 672	-	1 672	
September	1 431	-	1 431	
Oktober	1 517	6	1 523	
November	2 278	9	2 287	
Desember	2 672	7	2 679	
<b>Jumlah</b>	<b>19 946</b>	<b>126</b>	<b>20 072</b>	

## PARIWISATA

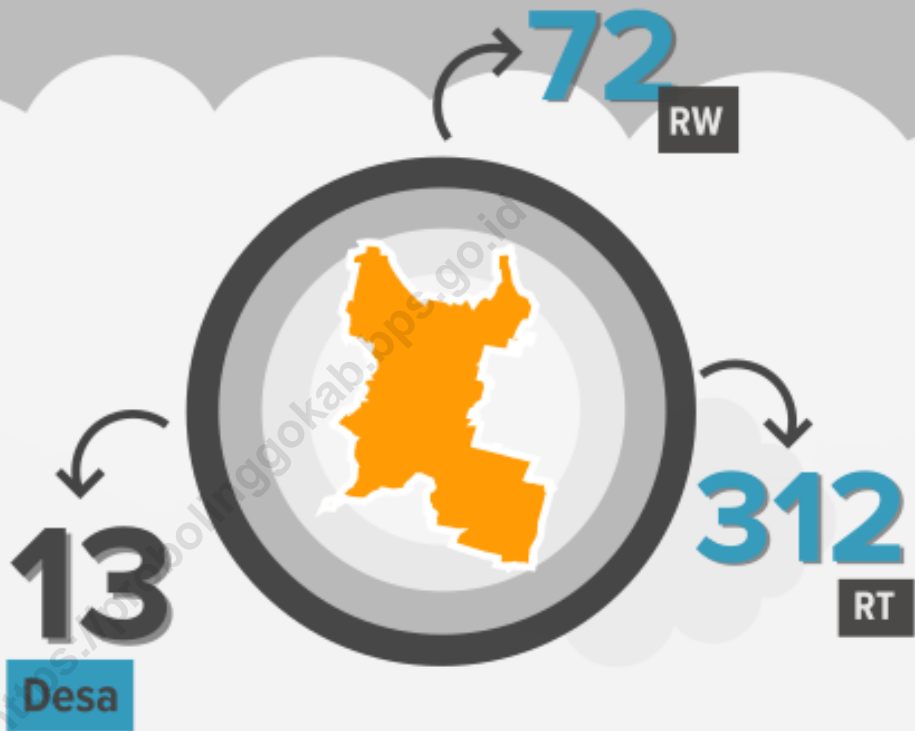
Lanjutan Tabel 4.2

Bulan	2020		
	Jumlah Wisatawan		Jumlah
	Domestik	Asing	
(1)	(8)	(9)	(10)
Januari	675	-	675
Februari	321	-	321
Maret	-	-	-
April	-	-	-
Mei	-	-	-
Juni	-	-	-
Juli	-	-	-
Agustus	-	-	-
September	-	-	-
Oktober	-	-	-
November	-	-	-
Desember	-	-	-
<b>Jumlah</b>	<b>996</b>	<b>-</b>	<b>996</b>

Sumber : Dinas Pariwisata dan Kebudayaan kabupaten Probolinggo

## BAB 5. PEMERINTAHAN

Jumlah Wilayah Administrasi di Kecamatan Sumberasih



Pada tahun 2020, wilayah administratif Kecamatan Sumberasih terdiri dari

**12 Desa, 72 Rukun Warga (RW) dan 312 Rukun Tetangga (RT).**

*\*Sumber Data: Masing-Masing Kantor Desa*





## PENJELASAN TEKNIS

1. **Wilayah administrasi** adalah wilayah yang batas-batasnya ditentukan berdasarkan kepentingan administrasi pemerintahan atau politik seperti provinsi, kabupaten, kotamadya, kecamatan, desa, dan RT/RW.
2. **Desa** merupakan sebuah wilayah administratif yang berada di bawah tingkat kecamatan, dimana ini merupakan kumpulan dari beberapa pemukiman kecil yang disebut dengan dusun, kampung, banjar, maupun jorong. Menurut Peraturan Pemerintah Nomor 72 tahun 2005 menyatakan bahwa desa merupakan kesatuan masyarakat hukum yang memiliki batas-batas wilayah dan memiliki kewenangan untuk mengatur serta mengurus kepentingan masyarakat setempat yang berdasarkan pada asal usul dan adat istiadat setempat yang diakui dan dihormati dalam sistem pemerintah Negara Kesatuan Republik Indonesia.
3. **Anggota Dewan Perwakilan Rakyat Daerah (DPRD)** dipilih melalui pemilihan umum (pemilu) dan dilantik dalam masa jabatan lima tahun.
4. **Pegawai Negeri** adalah mereka yang setelah memenuhi syarat-syarat yang ditentukan dalam peraturan perundang-undangan yang berlaku, diangkat oleh pejabat yang berwenang dan disertai tugas dalam sesuatu jabatan Negeri atau disertai tugas Negara lainnya yang ditetapkan berdasarkan sesuatu peraturan perundang-undangan dan digaji Menurut peraturan perundang-undangan yang berlaku.



## 5.1 WILAYAH ADMINISTRASI

Tabel 5.1.1		Jumlah Rukun Tetangga (RT), Rukun Warga (RW) dan Dusun Menurut Desa/Kelurahan di Kecamatan Sumberasih, 2020		
No	Desa/Kelurahan	Rukun Tetangga (RT)	Rukun Warga (RW)	Dusun
(1)	(2)	(3)	(4)	(5)
1	Munengkidul	19	4	4
2	Pohsangitleres	23	6	4
3	Laweyan	30	12	5
4	Muneng	27	4	4
5	Jangur	16	4	4
6	Sumberbendo	29	5	5
7	Mentor	30	5	5
8	Sumurmati	15	3	3
9	Pesisir	20	3	3
10	Lemahkembar	12	4	5
11	Ambulu	26	9	5
12	Banjarsari	37	5	5
13	Gili Ketapang	28	8	8
<b>Kecamatan Sumberasih</b>		<b>312</b>	<b>72</b>	<b>60</b>

Sumber : Kantor Desa

## PEMERINTAHAN

### 5.2 SUMBER DAYA MANUSIA

Tabel 5.2.1		Nama-Nama Muspika dan Kepala Desa/Lurah di Kecamatan Sumberasih, 2020
No	Jabatan	Nama
(1)	(2)	(3)
1	Camat	Wiwit Suryaningsih, S.STP.MM
2	Kapolsek	Iptu Suyanto, SH
3	Danramil	Lettu Hasim
4	Kepala Desa Munengkidul	Untung
5	Kepala Desa Pohsangitleres	Edi
6	Kepala Desa Laweyan	H. Suwadi
7	Penjabat Kepala Desa Muneng	Asan
8	Kepala Desa Jangur	Agus Haryono
9	Kepala Desa Sumberbendo	Abd Rahman, S.Sos
10	Kepala Desa Mentor	Moch. Suhud
11	Kepala Desa Sumurmati	Lutfi Raji Sujatmiko
12	Penjabat Kepala Desa Pesisir	Yudianto, S.Sos
13	Kepala Desa Lemahkembar	Hariyanto
14	Penjabat Kepala Desa Ambulu	Bambang Purwanto
15	Penjabat Kepala Desa Banjarsari	Sukriyanto
16	Kepala Desa Gili Ketapang	H. Suparyono, S.Pd

Sumber : Kantor Kecamatan

**Tabel 5.2.2 Jumlah Pegawai Negeri Sipil Menurut Tingkat Pendidikan dan Jenis Kelamin di Kecamatan Sumberasih, 2020**

No	Tingkat Pendidikan	Laki Laki	Perempuan	Jumlah
(1)	(2)	(3)	(4)	(5)
1	Sampai Dengan SD	-	1	1
2	SMP/ Sederajat	1	-	1
3	SMA/ Sederajat	17	6	23
4	Diploma I, II / Akta I, II	12	7	19
5	Diploma III/ Akta III/ Sarjana Muda	1	6	7
5	Tingkat Sarjana, Master, Doktor/Ph.D	82	155	237
<b>Jumlah</b>		<b>113</b>	<b>175</b>	<b>288</b>

Catatan : Sebanyak 200 PNS kantor tempat bekerjanya berada di wilayah Kota Probolinggo khususnya di Kecamatan Womoasih, Kanigaran dan Mayangan

Sumber : Badan Kepegawaian Daerah Kabupaten Probolinggo

PEMERINTAHAN

**Tabel 5.2.3 Jumlah Pegawai Negeri Sipil Menurut Tingkat Kepangkatan dan Jenis Kelamin di Kecamatan Sumberasih, 2020**

No	Pangkat/Golongan/Ruang	Laki Laki	Perempuan	Jumlah
(1)	(2)	(3)	(4)	(5)
1	I/a (Juru Muda)	-	-	-
2	I/b (Juru Muda Tingkat I)	-	-	-
3	I/c (Juru)	-	-	-
4	I/d (Juru Tingkat I)	1	-	1
	<b>Golongan I</b>	<b>1</b>	<b>-</b>	<b>1</b>
5	II/a (Pengatur Muda)	-	-	-
6	II/b (Pengatur Muda Tingkat I)	1	1	2
7	II/c (Pengatur)	6	7	13
8	II/d (Pengatur Tingkat I)	6	4	10
	<b>Golongan II</b>	<b>13</b>	<b>12</b>	<b>25</b>
9	III/a (Penata Muda)	13	20	33
10	III/b (Penata Muda Tingkat I)	18	37	55
11	III/c (Penata)	11	17	28
12	III/d (Penata Tingkat I)	7	13	20
	<b>Golongan III</b>	<b>49</b>	<b>87</b>	<b>136</b>
13	IV/a (Pembina)	27	19	46
14	IV/b (Pembina Tingkat I)	23	54	77
15	IV/c (Pembina Utama Muda)	-	3	3
16	IV/d (Pembina Utama Madya)	-	-	-
17	IV/e (Pembina Utama)	-	-	-
	<b>Golongan IV</b>	<b>50</b>	<b>76</b>	<b>126</b>
	<b>Jumlah</b>	<b>113</b>	<b>175</b>	<b>288</b>

Catatan : Sebanyak 200 PNS kantor tempat bekerjanya berada di wilayah Kota Probolinggo khususnya di Kecamatan Womoasih, Kanigaran dan Mayangan  
 Sumber : Badan Kepegawaian Daerah Kabupaten Probolinggo

**Tabel 5.2.4 Jumlah Pegawai Negeri Sipil Menurut Agama dan Jenis Kelamin di Kecamatan Sumberasih, 2020**

No	Jenis Agama	Laki Laki	Perempuan	Jumlah
(1)	(2)	(3)	(4)	(5)
1	Islam	112	173	285
2	Katolik	1	1	2
3	Protestan	-	1	1
4	Budha	-	-	-
5	Hindu	-	-	-
<b>Jumlah</b>		<b>113</b>	<b>175</b>	<b>288</b>

Catatan : Sebanyak 200 PNS kantor tempat bekerjanya berada di wilayah Kota Probolinggo khususnya di Kecamatan Womoasih, Kanigaran dan Mayangan

Sumber : Badan Kepegawaian Daerah Kabupaten Probolinggo



**PEMERINTAHAN**

**Tabel 5.2.5 Jumlah Pegawai Negeri Sipil Menurut Umur dan Jenis Kelamin di Kecamatan Sumberasih, 2020**

No	Umur	Laki Laki	Perempuan	Jumlah
(1)	(2)	(3)	(4)	(5)
1	< 30	1	2	3
2	30-39	10	32	42
3	40-49	29	42	71
4	50-55	35	48	83
5	>55	38	51	89
<b>Jumlah</b>		<b>113</b>	<b>175</b>	<b>288</b>

Catatan : Sebanyak 200 PNS kantor tempat bekerjanya berada di wilayah Kota Probolinggo khususnya di Kecamatan Womoasih, Kanigaran dan Mayangan

Sumber : Badan Kepegawaian Daerah Kabupaten Probolinggo

## BAB 6. KEPENDUDUKAN

### Penduduk Kecamatan Sumberasih

berdasarkan data Hasil Sensus Penduduk Tahun 2020 adalah **64.040** jiwa.

### Rasio jenis kelamin penduduk

Kecamatan Sumberasih adalah **98,94**, yang berarti setiap **100** perempuan terdapat sekitar **98** laki-laki,

Jumlah Penduduk Kecamatan Sumberasih, 2020

**64.040** jiwa

**31.850**

Laki-laki



**32.190**

Perempuan



**98,94**

Rasio Jenis  
Kelamin



**2.064** jiwa/km<sup>2</sup>

Kepadatan  
Penduduk

\*Sumber Data: BPS-Hasil SP2020



**PENJELASAN TEKNIS**

1. **Sumber utama data kependudukan** adalah sensus penduduk yang dilaksanakan setiap sepuluh tahun sekali. Sensus penduduk telah dilaksanakan sebanyak enam kali sejak Indonesia merdeka, yaitu tahun 1961, 1971, 1980, 1990, 2000, dan 2010.

Di dalam sensus penduduk, pencacahan dilakukan terhadap seluruh penduduk yang berdomisili di wilayah teritorial Indonesia termasuk warga negara asing kecuali anggota korps diplomatik negara sahabat beserta keluarganya.

Metode pengumpulan data dalam sensus dilakukan dengan wawancara antara petugas sensus dengan responden dan juga melalui *e-census*. Pencatatan penduduk menggunakan konsep usual residence, yaitu konsep di mana penduduk biasa bertempat tinggal. Bagi penduduk yang bertempat tinggal tetap dicacah di mana mereka biasa tinggal, sedangkan untuk penduduk yang tidak bertempat tinggal tetap dicacah di tempat di mana mereka ditemukan petugas sensus pada malam ‘Hari Sensus’. Termasuk penduduk yang tidak bertempat tinggal tetap adalah

tuna wisma, awak kapal berbendera Indonesia, penghuni perahu/rumah apung, masyarakat terpencil/terasing, dan pengungsi. Bagi mereka yang mempunyai tempat tinggal tetap dan sedang bepergian ke luar wilayah lebih dari enam bulan, tidak dicacah di tempat tinggalnya, tetapi dicacah di tempat tujuannya. Untuk tahun yang tidak dilaksanakan sensus penduduk, data kependudukan diperoleh dari hasil proyeksi penduduk. Proyeksi penduduk merupakan suatu perhitungan ilmiah yang didasarkan pada asumsi dari komponen-komponen perubahan penduduk, yaitu kelahiran, kematian, dan migrasi. Proyeksi penduduk Indonesia 2010–2035 menggunakan data dasar penduduk hasil SP2010.

2. **Penduduk Indonesia** adalah semua orang yang berdomisili di wilayah teritorial Indonesia selama 6 bulan atau lebih dan atau mereka yang berdomisili kurang dari 6 bulan tetapi bertujuan menetap.
3. **Kepadatan penduduk** adalah rasio banyaknya penduduk per kilometer persegi.

## KEPENDUDUKAN

4. **Rasio jenis kelamin** adalah perbandingan antara penduduk laki-laki dan penduduk perempuan pada suatu wilayah dan waktu tertentu. Biasanya dinyatakan dengan banyaknya penduduk laki-laki untuk 100 penduduk perempuan.
5. **Distribusi penduduk** adalah pola persebaran penduduk di suatu wilayah, baik berdasarkan batas-batas geografis maupun berdasarkan batas-batas administrasi pemerintahan.
6. **Komposisi penduduk** adalah pola persebaran penduduk Menurut karakteristiknya, contoh: penduduk Menurut kelompok umur, penduduk Menurut jenis kelamin
7. **Rumah tangga** adalah seseorang atau sekelompok orang yang mendiami sebagian atau seluruh bangunan fisik atau sensus, dan biasanya tinggal bersama serta makan dari satu dapur
8. **Migrasi** penduduk adalah perpindahan penduduk dengan tujuan untuk menetap dari suatu tempat ke tempat lain melewati batas administratif (migrasi internal) atau batas politik/negara (migrasi internasional).
9. **Mata pencaharian** adalah pekerjaan yang menjadi pokok penghidupan. Mata pencaharian diartikan pula sebagai segala aktivitas manusia dalam memberdayakan potensi sumber daya alam.

**Tabel 6.1** Penduduk, Laju Pertumbuhan Penduduk, Distribusi Persentase Penduduk, Kepadatan Penduduk, Rasio Jenis Kelamin Menurut Desa/Kelurahan di Kecamatan Sumberasih, 2020

Desa/Kelurahan	Penduduk	Laju Pertumbuhan Penduduk per Tahun 2010-2020
(1)	(2)	(3)
Munengkidul	4 117	0,83
Pohsangitleres	4 940	0,81
Laweyan	4 774	0,63
Muneng	5 272	1,00
Jangur	3 457	0,85
Sumberbendo	4 824	0,72
Mentor	4 908	0,95
Sumurmati	2 500	1,03
Pesisir	5 493	0,78
Lemahkembar	3 226	0,07
Ambulu	3 914	0,70
Banjarsari	8 058	0,63
Gili Ketapang	8 557	0,52
<b>Kecamatan Sumberasih</b>	<b>64 040</b>	<b>0,72</b>

## KEPENDUDUKAN

Lanjutan Tabel 6.1

Desa/Kelurahan	Persentase Penduduk	Kepadatan Penduduk (per km <sup>2</sup> )
(1)	(4)	(5)
Munengkidul	6,43	1 708
Pohsangitleres	7,71	2 807
Laweyan	7,45	2 553
Munengkidul	8,23	2 012
Jangur	5,40	2 202
Sumberbendo	7,53	1 013
Mentor	7,66	2 394
Sumurmati	3,90	2 232
Pesisir	8,58	2 113
Lemahkembar	5,04	1 177
Ambulu	6,11	2 249
Banjarsari	12,58	1 556
Gili Ketapang	13,36	14 028
<b>Kecamatan Sumberasih</b>	<b>100,00</b>	<b>2 064</b>

Lanjutan Tabel 6.1

Desa/Kelurahan	Rasio Jenis Kelamin
(1)	(6)
Munengkidul	98,41
Pohsangitleres	95,72
Laweyan	97,85
Munengkidul	100,99
Jangur	97,77
Sumberbendo	100,83
Mentor	100,41
Sumurmati	98,89
Pesisir	103,37
Lemahkembar	95,99
Ambulu	95,70
Banjarsari	99,41
Gili Ketapang	98,49
<b>Kecamatan Sumberasih</b>	<b>98,94</b>

Catatan : <sup>1</sup>Hasil SP 2020 (September)

Laju Pertumbuhan Penduduk dihitung berdasarkan penduduk hasil SP2010 dengan penduduk hasil SP2020

Laju Pertumbuhan Penduduk terlalu tinggi atau negative karena adanya perubahan wilayah pada desa/kelurahan antara SP2010 dan SP2020

Sumber : BPS-Hasil Sensus Penduduk 2020



## KEPENDUDUKAN

**Tabel 6.2** Jumlah Penduduk Menurut Kelompok Umur dan Jenis Kelamin Menurut Desa/Kelurahan di Kecamatan Sumberasih, September 2020

Umur	Desa/Kelurahan					
	Munengkidul			Pohsangitleres		
	L	P	Jumlah	L	P	Jumlah
(1)	(2)	(3)	(4)	(5)	(6)	(7)
0-14	529	461	990	576	616	1 192
15-64	1 380	1 429	2 809	1 692	1 683	3 375
65+	133	185	318	148	225	373
<b>Jumlah</b>	<b>2 042</b>	<b>2 075</b>	<b>4 117</b>	<b>2 416</b>	<b>2 524</b>	<b>4 940</b>

Lanjutan Tabel 6.2

Umur	Desa/Kelurahan					
	Laweyan			Muneng		
	L	P	Jumlah	L	P	Jumlah
(1)	(8)	(9)	(10)	(11)	(12)	(13)
0-14	590	555	1 145	658	585	1 243
15-64	1 655	1 667	3 322	1 822	1 859	3 681
65+	116	191	307	169	179	348
<b>Jumlah</b>	<b>2 361</b>	<b>2 413</b>	<b>4 774</b>	<b>2 649</b>	<b>2 623</b>	<b>5 272</b>

## KEPENDUDUKAN

Lanjutan Tabel 6.2

Umur	Desa/Kelurahan					
	Jangur			Sumberbendo		
	L	P	Jumlah	L	P	Jumlah
(1)	(14)	(15)	(16)	(17)	(18)	(19)
0-14	424	387	811	574	492	1 066
15-64	1 188	1 195	2 383	1 639	1 668	3 307
65+	97	166	263	209	242	451
<b>Jumlah</b>	<b>1 709</b>	<b>1 748</b>	<b>3 457</b>	<b>2 422</b>	<b>2 402</b>	<b>4 824</b>

Lanjutan Tabel 6.2

Umur	Desa/Kelurahan					
	Mentor			Sumurmati		
	L	P	Jumlah	L	P	Jumlah
(1)	(20)	(21)	(22)	(23)	(24)	(25)
0-14	597	529	1 126	298	285	583
15-64	1 701	1 662	3 363	856	852	1 708
65+	161	258	419	89	120	209
<b>Jumlah</b>	<b>2 459</b>	<b>2 449</b>	<b>4 908</b>	<b>1 243</b>	<b>1 257</b>	<b>2 500</b>

## KEPENDUDUKAN

Lanjutan Tabel 6.2

Umur	Desa/Kelurahan					
	Pesisir			Lemahkembar		
	L	P	Jumlah	L	P	Jumlah
(1)	(26)	(27)	(28)	(29)	(30)	(31)
0-14	690	614	1 304	363	350	713
15-64	1 952	1 916	3 868	1 101	1 160	2 261
65+	150	171	321	116	136	252
<b>Jumlah</b>	<b>2 792</b>	<b>2 701</b>	<b>5 493</b>	<b>1 580</b>	<b>1 646</b>	<b>3 226</b>

Lanjutan Tabel 6.2

Umur	Desa/Kelurahan					
	Ambulu			Banjarsari		
	L	P	Jumlah	L	P	Jumlah
(1)	(32)	(33)	(34)	(35)	(36)	(37)
0-14	437	420	857	940	920	1 860
15-64	1 329	1 382	2 711	2 808	2 828	5 636
65+	148	198	346	269	293	562
<b>Jumlah</b>	<b>1 914</b>	<b>2 000</b>	<b>3 914</b>	<b>4 017</b>	<b>4 041</b>	<b>8 058</b>

## KEPENDUDUKAN

Lanjutan Tabel 6.2

Umur	Desa/Kelurahan		
	Gili Ketapang		
	L	P	Jumlah
(1)	(38)	(39)	(40)
0-14	985	1 000	1 985
15-64	3 043	3 002	6 045
65+	218	309	527
<b>Jumlah</b>	<b>4 246</b>	<b>4 311</b>	<b>8 557</b>

**Tabel 6.3 Jumlah Penduduk Menurut Kelompok Umur Generasi dan Desa/Kelurahan di Kecamatan Sumberasih**

Kelompok Umur Generasi	Desa/Kelurahan		
	Munengkidul	Pohsangitleres	Laweyan
(1)	(2)	(3)	(4)
Post Generasi Z	566	637	620
Generasi Z	981	1 223	1 189
Milenial	1 022	1 241	1 198
Generasi X	902	1 079	1 043
Boomer	550	632	656
Pre Boomer	96	128	68
<b>Jumlah</b>	<b>4 117</b>	<b>4 940</b>	<b>4 774</b>



## KEPENDUDUKAN

Lanjutan Tabel 6.3

Kelompok Umur Generasi	Desa/Kelurahan		
	Muneng	Jangur	Sumberbendo
(1)	(5)	(6)	(7)
Post Generasi Z	661	434	612
Generasi Z	1 302	818	1 086
Milenial	1 357	874	1 126
Generasi X	1 124	789	1 110
Boomer	723	445	750
Pre Boomer	105	97	140
<b>Jumlah</b>	<b>5 272</b>	<b>3 457</b>	<b>4 824</b>

Lanjutan Tabel 6.3

Kelompok Umur Generasi	Desa/Kelurahan		
	Mentor	Sumurmati	Pesisir
(1)	(8)	(9)	(10)
Post Generasi Z	627	298	688
Generasi Z	1 192	639	1 425
Milenial	1 123	606	1 394
Generasi X	1 138	569	1 199
Boomer	705	332	696
Pre Boomer	123	56	91
<b>Jumlah</b>	<b>4 908</b>	<b>2 500</b>	<b>5 493</b>

## KEPENDUDUKAN

Lanjutan Tabel 6.3

Kelompok Umur Generasi	Desa/Kelurahan		
	Lemahkembar	Ambulu	Banjarsari
(1)	(11)	(12)	(13)
Post Generasi Z	396	465	1 029
Generasi Z	800	937	2 017
Milenial	743	886	1 900
Generasi X	757	906	1 828
Boomer	457	594	1 098
Pre Boomer	73	126	186
<b>Jumlah</b>	<b>3 226</b>	<b>3 914</b>	<b>8 058</b>

Lanjutan Tabel 6.3

Kelompok Umur Generasi	Desa/Kelurahan
	Gili Ketapang
(1)	(14)
Post Generasi Z	1 061
Generasi Z	2 267
Milenial	2 131
Generasi X	1 956
Boomer	1 003
Pre Boomer	139
<b>Jumlah</b>	<b>8 557</b>

Sumber : BPS Hasil Sensus Penduduk 2020

## KEPENDUDUKAN

**Tabel 6.4** Jumlah Kepala Keluarga Menurut Jenis Kelamin dan Desa/Kelurahan di Kecamatan Sumberasih 2020

No	Desa/ Kelurahan	Jumlah Kepala Keluarga		
		Laki-Laki	Perempuan	Jumlah
(1)	(2)	(3)	(4)	(5)
1	Muneng Kidul	1 126	203	1 329
2	Pohsangitleres	1 276	286	1 562
3	Laweyan	1 268	277	1 545
4	Muneng	1 448	280	1 728
5	Jangur	877	213	1 090
6	Sumberbendo	1 326	294	1 620
7	Mentor	1 327	213	1 540
8	Sumurmati	658	117	775
9	Pesisir	1 461	320	1 781
10	Lemahkembar	897	181	1 078
11	Ambulu	1 086	239	1 325
12	Banjarsari	2 136	503	2 639
13	Gili Ketapang	2 425	434	2 859
<b>Kecamatan Sumberasih</b>		<b>17 311</b>	<b>3 560</b>	<b>20 871</b>

Sumber : Dinas Kependudukan dan Pencatatan Sipil Kabupaten Probolinggo

**Tabel 6.5 Jumlah Kelahiran dan Kematian Per Desa di Kecamatan Sumberasih, 2020**

No	Desa/Kelurahan	Jumlah Kelahiran	Jumlah Kematian
(1)	(2)	(3)	(4)
1	Munengkidul	78	7
2	Pohsangitleres	116	6
3	Laweyan	85	5
4	Muneng	103	5
5	Jangur	45	4
6	Sumberbendo	105	5
7	Mentor	114	7
8	Sumurmati	43	2
9	Pesisir	127	5
10	Lemahkembar	66	4
11	Ambulu	59	7
12	Banjarsari	146	16
13	Gili Ketapang	168	3
<b>Kecamatan Sumberasih</b>		<b>1 255</b>	<b>76</b>

Sumber : Dinas Kependudukan dan Catatan Sipil Kab Probolinggo

## KEPENDUDUKAN

**Tabel 6.6** Jumlah Migrasi Masuk dan Migrasi Keluar Menurut Desa/Kelurahan di Kecamatan Sumberasih, 2020

No	Desa/kelurahan	Migrasi Masuk	Migrasi Keluar
(1)	(2)	(3)	(4)
1	Muneng Kidul	40	52
2	Pohsangitleres	57	62
3	Laweyan	53	87
4	Muneng	48	58
5	Jangur	44	30
6	Sumber bendo	35	20
7	Mentor	44	37
8	Sumurmati	23	19
9	Pesisir	71	102
10	Lemahkembar	32	22
11	Ambulu	28	32
12	Banjar Sari	81	72
13	Gili Ketapang	28	36
<b>Kecamatan Sumberasih</b>		<b>584</b>	<b>629</b>

Sumber : Dinas Kependudukan dan Pencatatan Sipil Kabupaten Probolinggo

## BAB 7. INDUSTRI & ENERGI



Jumlah Pelanggan  
Listrik PLN

**20.404**



Sebanyak **12** dari **13** Desa  
menggunakan **LPG 3 Kg**  
sebagai **Bahan Bakar**  
**Memasak Utama**



Sebanyak **10** dari **13** Desa  
menggunakan **Sumur Bor/Pompa**  
sebagai **Sumber Air**  
**Minum Utama**

*\*Sumber Data: BPS, Pendataan Potensi Desa (Podes) 2020*





### PENJELASAN TEKNIS

2. **Industri Pengolahan** adalah suatu kegiatan ekonomi yang melakukan kegiatan mengubah suatu barang dasar secara mekanis, kimia, atau dengan tangan sehingga menjadi barang jadi/setengah jadi, dan atau barang yang kurang nilainya menjadi barang yang lebih tinggi nilainya, dan sifatnya lebih dekat kepada pemakai akhir, Termasuk dalam kegiatan ini adalah jasa industri/makloon dan pekerjaan perakitan (*assembling*).
3. **Industri manufaktur** adalah suatu kegiatan ekonomi yang melakukan kegiatan mengubah suatu barang dasar secara mekanis, kimia, atau dengan tangan sehingga menjadi barang jadi/setengah jadi, dan atau barang yang kurang nilainya menjadi barang yang lebih tinggi nilainya, dan sifatnya lebih dekat kepada pemakai akhir, Termasuk dalam kegiatan ini adalah jasa industri dan pekerjaan perakitan.
4. **Perusahaan atau usaha industri** adalah suatu unit (kesatuan) usaha yang melakukan kegiatan ekonomi, bertujuan menghasilkan barang atau jasa, terletak pada suatu bangunan atau lokasi tertentu, dan mempunyai catatan administrasi tersendiri mengenai produksi dan struktur biaya serta ada seorang atau lebih yang bertanggung jawab atas usaha tersebut.  
  
Industri manufaktur dikelompokkan ke dalam 4 golongan berdasarkan banyaknya pekerja, yaitu: industri besar (100 orang pekerja atau lebih), industri sedang/menengah (20–99 orang pekerja), industri kecil (5–19 orang pekerja), dan industri mikro (1–4 orang pekerja).
5. **Perusahaan Listrik Negara** adalah perusahaan yang berusaha di bidang tenaga listrik untuk kepentingan masyarakat dan negara dan meliputi usaha-usaha seperti : produksi, transmisi dan distribusi tenaga listrik, perencanaan dan pembangunan tenaga listrik, pengusahaan dan pengembangan tenaga listrik, pengusahaan jasa-jasa di bidang tenaga listrik.



**Tabel 7.1 Banyaknya Keluarga Menurut Desa/Kelurahan dan Jenis Pengguna Listrik di Kecamatan Sumberasih, 2020**

No	Desa/Kelurahan	Pengguna Listrik			Bukan Pengguna Listrik
		PLN	Non PLN	Jumlah	
(1)	(2)	(3)	(4)	(5)	(6)
1	Muneng Kidul	1 287	-	1 287	-
2	Pohsangitleres	1 408	-	1 408	-
3	Laweyan	1 443	-	1 443	-
4	Muneng	1 647	-	1 647	-
5	Jangur	1 047	-	1 047	-
6	Sumberbendo	1 484	-	1 484	-
7	Mentor	1 479	-	1 479	-
8	Sumurmati	740	-	740	-
9	Pesisir	1 717	-	1 717	-
10	Lemahkembar	1 037	-	1 037	-
11	Ambulu	1 299	-	1 299	-
12	Banjarsari	2 609	-	2 609	-
13	Gili Ketapang	3 207	-	3 207	-
<b>Kecamatan Sumberasih</b>		<b>20 404</b>	<b>-</b>	<b>20 404</b>	<b>-</b>

Sumber : BPS, Pendataan Potensi Desa (Podes) 2020

## INDUSTRI DAN ENERGI

**Tabel 7.2 Banyaknya Desa/Kelurahan Menurut Keberadaan Penerangan Jalan Utama Desa/Kelurahan di Kecamatan Sumberasih, 2018, 2019, dan 2020**

Penerangan Jalan Utama	2018	2019	2020
(1)	(2)	(3)	(4)

### Sumber Penerangan Jalan Utama

Listrik Pemerintah	10	13	13
Listrik Non Pemerintah	3	-	-
Non Listrik	-	-	-

Sumber : BPS, Pendataan Potensi Desa (Podes) 2018, 2019, dan 2020

**Tabel 7.3** Banyaknya Desa/Kelurahan Menurut Jenis Bahan Bakar untuk Memasak yang Digunakan Oleh Sebagian Besar Keluarga di Kecamatan Sumberasih, 2018, 2019, dan 2020

Jenis Bahan Bakar	2018	2019	2020
(1)	(2)	(3)	(4)
Gas Kota	-	-	1
LPG 3 Kg	13	13	12
LPG lebih dari 3 Kg	-	-	-
Minyak Tanah	-	-	-
Kayu Bakar	-	-	-
Lainnya	-	-	-

Catatan : 1 Termasuk LPG lebih dari 3 Kg

Sumber : BPS, Pendataan Potensi Desa (Podes) 2018, 2019, dan 2020

**Banyaknya Desa/Kelurahan Menurut Sumber Air  
Tabel 7.4 Minum Sebagian Besar Keluarga di Kecamatan  
Sumberasih, 2018, 2019, dan 2020**

Sumber Air Minum	2018	2019	2020
(1)	(2)	(3)	(4)
Air Kemasan Bermerk	1	-	-
Air Isi Ulang	2	1	1
Ledeng Dengan Meteran	-	1	1
Ledeng Tanpa Meteran	-	-	-
Sumur Bor atau Pompa	9	10	10
Sumur	-	-	-
Mata Air	1	1	1
Sungai/Danau/Kolam/ Waduk/Situ/ Embung/Bendungan	-	-	-
Air Hujan	-	-	-
Lainnya	-	-	-

Sumber : BPS, Pendataan Potensi Desa (Podes) 2018, 2019, dan 2020

# BAB 8. PERDAGANGAN

Banyaknya

## Sarana/Prasarana Ekonomi dan Keuangan ?

Kecamatan Sukapura



Pasar

7



Minimarket/  
Swalayan

8



Hotel

2



Bank

3



Restaurant

3

\*Sumber Data: BPS, Pendataan Potensi Desa (Podes) 2020





### PENJELASAN TEKNIS

1. **Perdagangan** merupakan suatu hal yang sangat penting dalam kegiatan perekonomian suatu negara, Giatnya aktivitas perdagangan suatu negara menjadi indikasi tingkat kemakmuran masyarakatnya serta menjadi tolok ukur tingkat perekonomian negara itu sendiri, Sehingga bisa dibilang perdagangan merupakan urat nadi perekonomian suatu negara,
2. **Pasar** adalah salah satu dari berbagai sistem, institusi, prosedur, hubungan sosial dan infrastruktur di mana usaha menjual barang, jasa dan tenaga kerja untuk orang-orang dengan imbalan uang, Kegiatan ini merupakan bagian dari perekonomian, Pasar bervariasi dalam ukuran, jangkauan, skala geografis, lokasi jenis dan berbagai komunitas manusia, serta jenis barang dan jasa yang diperdagangkan,
3. **Koperasi** adalah organisasi yang dimiliki dan dioperasikan oleh orang-orang demi kepentingan bersama, Koperasi melandaskan kegiatan berdasarkan prinsip gerakan ekonomi rakyat yang berdasarkan asas kekeluargaan, Berdasarkan tingkat dan luas daerah kerja, koperasi dibagi menjadi dua jenis yaitu koperasi primer dan koperasi sekunder,
4. **Lembaga keuangan** bertindak selaku lembaga yang menyediakan jasa keuangan bagi nasabahnya, di mana pada umumnya lembaga ini diatur oleh regulasi keuangan dari pemerintah, Bentuk umum dari lembaga keuangan ini adalah termasuk perbankan, building society (sejenis koperasi di Inggris) , Credit Union, pialang saham, aset manajemen, modal ventura, koperasi, asuransi, dana pensiun, dan bisnis serupa lainnya,

<https://probolinggakab.bps.go.id>

**Tabel 8.1 Banyaknya Sarana dan Prasarana Ekonomi Menurut Desa/Kelurahan dan Jenisnya di Kecamatan Sumberasih, 2020**

No	Desa/Kelurahan	Kelompok Pertokoan	Pasar dengan Bangunan Permanen	Pasar dengan Bangunan Semi Permanen	Pasar Tanpa Bangunan
(1)	(2)	(3)	(4)	(5)	(6)
1	Muneng Kidul	-	-	-	-
2	Pohsangitleres	-	-	-	-
3	Laweyan	1	-	1	-
4	Muneng	-	1	-	-
5	Jangur	-	-	-	-
6	Sumberbendo	-	-	-	-
7	Mentor	-	-	-	-
8	Sumurmati	-	-	-	-
9	Pesisir	-	-	-	-
10	Lemahkembar	-	-	-	-
11	Ambulu	-	-	1	-
12	Banjarsari	-	-	3	1
13	Gili Ketapang	-	-	-	-
<b>Kecamatan Sumberasih</b>		<b>1</b>	<b>1</b>	<b>5</b>	<b>1</b>

## PERDAGANGAN

Lanjutan Tabel 8.1

No	Desa/Kelurahan	Minimarket/ Swalayan <sup>1</sup>	Toko/Warung Kelontong	Restoran/ Rumah Makan
(1)	(2)	(7)	(8)	(9)
1	Muneng Kidul	-	36	-
2	Pohsangitleres	-	13	-
3	Laweyan	-	32	-
4	Muneng	2	30	-
5	Jangur	-	10	-
6	Sumberbendo	-	16	-
7	Mentor	1	24	-
8	Sumurmati	-	12	-
9	Pesisir	2	33	-
10	Lemahkembar	-	38	-
11	Ambulu	1	24	-
12	Banjarsari	2	13	3
13	Gili Ketapang	-	33	-
<b>Kecamatan Sumberasih</b>		<b>8</b>	<b>314</b>	<b>3</b>

Lanjutan Tabel 8.1

No	Desa/Kelurahan	Warung/Kedai Makanan	Hotel	Hostel/Motel/Losmen/Wisma
(1)	(2)	(10)	(11)	(12)
1	Muneng Kidul	13	-	-
2	Pohsangitleres	3	-	-
3	Laweyan	8	-	-
4	Muneng	14	-	1
5	Jangur	11	-	-
6	Sumberbendo	8	-	-
7	Mentor	21	-	-
8	Sumurmati	7	-	-
9	Pesisir	43	1	-
10	Lemahkembar	12	1	-
11	Ambulu	6	-	-
12	Banjarsari	13	-	-
13	Gili Ketapang	17	-	-
<b>Kecamatan Sumberasih</b>		<b>176</b>	<b>2</b>	<b>1</b>

Catatan : 1 yang memiliki luas < 400 m2

Sumber : BPS, Pendataan Potensi Desa (Podes) 2020

**Tabel 8.2 Banyaknya Sarana Lembaga Keuangan Yang Beroperasi Menurut Desa/Kelurahan dan Jenisnya di Kecamatan Sumberasih, 2020**

No	Desa/Kelurahan	Bank Umum Pemerintah	Bank Umum Swasta	Bank Perkreditan Rakyat
(1)	(2)	(3)	(4)	(5)
1	Muneng Kidul	-	-	-
2	Pohsangitleres	-	-	-
3	Laweyan	-	-	-
4	Muneng	2	1	-
5	Jangur	-	-	-
6	Sumberbendo	-	-	-
7	Mentor	-	-	-
8	Sumurmati	-	-	-
9	Pesisir	-	-	-
10	Lemahkembar	-	-	-
11	Ambulu	-	-	-
12	Banjarsari	-	-	-
13	Gili Ketapang	-	-	-
<b>Kecamatan Sumberasih</b>		<b>2</b>	<b>1</b>	<b>-</b>

Sumber : BPS, Pendataan Potensi Desa (Podes) 2020

**Tabel 8.3 Banyaknya Koperasi yang Masih Aktif Menurut Desa/Kelurahan dan Jenis Koperasi di Kecamatan Sumberasih, 2020**

No	Desa/Kelurahan	Koperasi Unit Desa (KUD)	Koperasi Industri Kecil dan Kerajinan Rakyat (Kopinkra)	Koperasi Simpan Pinjam (Kospin)	Koperasi Lainnya
(1)	(2)	(3)	(4)	(5)	(6)
1	Muneng Kidul	-	-	-	-
2	Pohsangitleres	-	-	-	-
3	Laweyan	-	-	-	-
4	Muneng	-	-	1	-
5	Jangur	-	-	-	-
6	Sumberbendo	-	-	-	1
7	Mentor	-	-	1	-
8	Sumurmati	-	-	-	-
9	Pesisir	-	-	-	-
10	Lemahkembar	1	-	2	-
11	Ambulu	-	-	-	1
12	Banjarsari	-	-	1	-
13	Gili Ketapang	-	-	1	-
<b>Kecamatan Sumberasih</b>		<b>1</b>	<b>-</b>	<b>6</b>	<b>2</b>

Sumber : BPS, Pendataan Potensi Desa (Podes) 2020



## PERDAGANGAN

**Tabel 8.4 Banyaknya Embung Desa Menurut Desa/Kelurahan di Kecamatan Sumberasih, 2019 dan 2020**

No	Desa/Kelurahan	2019	2020
(1)	(2)	(3)	(4)
1	Muneng Kidul	-	-
2	Pohsangitleres	-	-
3	Laweyan	-	-
4	Muneng	-	-
5	Jangur	-	-
6	Sumberbendo	-	-
7	Mentor	-	1
8	Sumurmati	-	-
9	Pesisir	-	-
10	Lemahkembar	-	-
11	Ambulu	-	-
12	Banjarsari	-	-
13	Gili Ketapang	-	-
<b>Kecamatan Sumberasih</b>		<b>-</b>	<b>1</b>

Sumber : BPS, Pendataan Potensi Desa (Podes) 2019 dan 2020

## BAB 9. TRANSPORTASI & KOMUNIKASI



92%

12 dari 13 desa sudah menggunakan jalan

**Aspal/Beton**

54%

7 dari 13 Desa sudah dilewati

**Kendaraan Umum**

Ada 1 desa di Kecamatan

Sumberasih yang belum menggunakan jalan jenis Aspal/Beton yaitu Desa Gili Ketapang.

Ada 6 dari 13 Desa di Kecamatan

Sumberasih yang belum dilalui kendaraan umum



### PENJELASAN TEKNIS

1. **Kendaraan bermotor** adalah setiap kendaraan yang digerakkan oleh peralatan teknik yang ada pada kendaraan tersebut, biasanya digunakan untuk angkutan orang atau barang di atas jalan raya selain kendaraan yang berjalan di atas rel, Kendaraan bermotor yang dicatat adalah semua jenis kendaraan kecuali kendaraan bermotor TNI/Polri dan Korps Diplomatik,
2. **Mobil truk** adalah setiap kendaraan bermotor yang digunakan untuk angkutan barang, selain mobil penumpang, mobil bus dan kendaraan bermotor roda dua,
3. **Mobil** adalah kendaraan darat yang digerakkan oleh tenaga mesin, beroda empat atau lebih (selalu genap), biasanya menggunakan bahan bakar minyak (bensin atau solar) untuk menghidupkan mesinnya,
4. **Kantor Pos** adalah tempat pemberi pelayanan komunikasi tertulis dana tau surat elektronik, layanan paket, layanan logistik, layanan keagenan pos untuk kepentingan umum, Rumah pos berfungsi sama seperti kantor pos dan kantor pos pembantu, bedanya rumah pos biasanya terletak di daerah terpencil,
5. **Telepon** merupakan alat komunikasi yang digunakan untuk menyampaikan pesan suara (terutama pesan yang berbentuk percakapan),
6. **Warnet** adalah salah satu bentuk usaha yang dikelola oleh kelompok atau individu yang memberikan pelayanan dalam bentuk jasa internet oleh penggunaanya,



## 9.1 TRANSPORTASI

**Tabel 9.1.1 Sarana Transportasi Antar Desa/Kelurahan Menurut Desa/Kelurahan di Kecamatan Sumberasih, 2020**

No	Desa/Kelurahan	Jenis Transportasi	Keberadaan Angkutan Umum
(1)	(2)	(3)	(4)
1	Muneng Kidul	Darat	Ada, dengan trayek tetap
2	Pohsangitleres	Darat	Tidak ada angkutan umum
3	Laweyan	Darat	Ada, dengan trayek tetap
4	Muneng	Darat	Ada, dengan trayek tetap
5	Jangur	Darat	Tidak ada angkutan umum
6	Sumberbendo	Darat	Tidak ada angkutan umum
7	Mentor	Darat	Tidak ada angkutan umum
8	Sumurmati	Darat	Tidak ada angkutan umum
9	Pesisir	Darat	Ada, dengan trayek tetap
10	Lemahkembar	Darat	Ada, dengan trayek tetap
11	Ambulu	Darat	Tidak ada angkutan umum
12	Banjarsari	Darat	Ada, dengan trayek tetap
13	Gili Ketapang	Air	Ada, dengan trayek tetap

Sumber : BPS, Pendataan Potensi Desa (Podes) 2020

## TRANSPORTASI DAN KOMUNIKASI

**Tabel 9.1.2 Kondisi Jalan Darat Antar Desa/Kelurahan di Kecamatan Sumberasih, 2020**

No	Desa/Kelurahan	Jenis Permukaan Jalan	Dapat Dilalui Kendaraan Bermotor Roda 4 atau Lebih
(1)	(2)	(3)	(4)
1	Muneng Kidul	Aspal/Beton	Sepanjang tahun
2	Pohsangitleres	Aspal/Beton	Sepanjang tahun
3	Laweyan	Aspal/Beton	Sepanjang tahun
4	Muneng	Aspal/Beton	Sepanjang tahun
5	Jangur	Aspal/Beton	Sepanjang tahun
6	Sumberbendo	Aspal/Beton	Sepanjang tahun
7	Mentor	Aspal/Beton	Sepanjang tahun
8	Sumurmati	Aspal/Beton	Sepanjang tahun
9	Pesisir	Aspal/Beton	Sepanjang tahun
10	Lemahkembar	Aspal/Beton	Sepanjang tahun
11	Ambulu	Aspal/Beton	Sepanjang tahun
12	Banjarsari	Aspal/Beton	Sepanjang tahun
13	Gili Ketapang	-	-

Sumber : BPS, Pendataan Potensi Desa (Podes) 2020

## 9.2 KOMUNIKASI

**Tabel 9.2.1 Jumlah Menara dan Operator Layanan Komunikasi Telepon Seluler Serta Kondisi Sinyal Telepon Seluler Menurut Desa/Kelurahan di Kecamatan Sumberasih, 2020**

No	Desa/Kelurahan	Jumlah Menara Telepon Seluler (BTS)	Jumlah Operator	Kondisi Sinyal Telepon Seluler di Sebagian Besar Wilayah Desa/Kelurahan
			Layanan Komunikasi Telepon Seluler Yang Menjangkau di Desa/Kelurahan	
(1)	(2)	(3)	(4)	(5)
1	Muneng Kidul	1	4	Kuat
2	Pohsangitleres	1	3	Lemah
3	Laweyan	1	4	Kuat
4	Muneng	3	4	Sangat Kuat
5	Jangur	-	4	Sangat Kuat
6	Sumberbendo	-	4	Kuat
7	Mentor	1	4	Kuat
8	Sumurmati	-	4	Kuat
9	Pesisir	1	4	Sangat Kuat
10	Lemahkembar	2	4	Sangat Kuat
11	Ambulu	-	4	Kuat
12	Banjarsari	2	4	Kuat
13	Gili Ketapang	3	4	Kuat
<b>Sumberasih</b>		<b>15</b>	<b>51</b>	

Sumber : BPS, Pendataan Potensi Desa (Podes) 2020



## TRANSPORTASI DAN KOMUNIKASI

**Tabel 9.2.2 Keberadaan Kantor Pos/Pos Pembantu/Rumah Pos dan Perusahaan/Agen Jasa Ekspedisi Swasta Menurut Desa/Kelurahan di Kecamatan Sumberasih, 2020**

No	Desa/Kelurahan	Kantor Pos/Pos Pembantu/Rumah Pos	Perusahaan/Agen Jasa Ekspedisi Swasta
(1)	(2)	(3)	(4)
1	Muneng Kidul	Beroperasi	Tidak Ada
2	Pohsangitleres	Tidak Ada	Tidak Ada
3	Laweyan	Tidak Ada	Tidak Ada
4	Muneng	Beroperasi	Tidak Ada
5	Jangur	Tidak Ada	Tidak Ada
6	Sumberbendo	Tidak Ada	Tidak Ada
7	Mentor	Tidak Ada	Tidak Ada
8	Sumurmati	Tidak Ada	Tidak Ada
9	Pesisir	Tidak Ada	Tidak Ada
10	Lemahkembar	Tidak Ada	Tidak Ada
11	Ambulu	Tidak Ada	Tidak Ada
12	Banjarsari	Tidak Ada	Tidak Ada
13	Gili Ketapang	Tidak Ada	Tidak Ada

Sumber : BPS, Pendataan Potensi Desa (Podes) 2020

## BAB 10. KEUANGAN



### Statistik Dana Desa

Jumlah total dana desa dari **13 Desa** di **Kecamatan Sumberasih**

**Rp 16.974.775.999**

Tiga desa dengan Dana Desa terbesar adalah

**Sumbebendo, Banjarsari dan Gili Ketapang.**

*\*Sumber Dinas Pemberdayaan Masyarakat dan Desa Kabupaten Probolinggo*



### PENJELASAN TEKNIS

1. **Dana Desa** adalah dana yang bersumber dari Anggaran Pendapatan dan Belanja Negara yang diperuntukkan bagi Desa dan Desa Adat yang ditransfer melalui Anggaran Pendapatan dan Belanja Daerah kabupaten/kota dan digunakan untuk membiayai penyelenggaraan pemerintahan, pembangunan, serta pemberdayaan masyarakat, dan kemasyarakatan. yang pembagiannya untuk desa secara proporsional dalam anggaran pendapatan dan belanja daerah setelah dikurang dana alokasi khusus. Maka intinya, alokasi dana desa adalah bagian keuangan desa yang diperoleh dari hasil bagi hasil pajak daerah dan bagian dari dana perimbangan keuangan pusat dan daerah yang diterima oleh kabupaten/kota untuk desa yang dibagikan secara proporsional
2. **Alokasi Dana Desa** dihitung menggunakan dua aspek yaitu pemerataan dan keadilan. Aspek pemerataan tercermin dari alokasi dasar dimana setiap desa mendapatkan nilai yang sama. Sedangkan keadilan tercermin dari formula yang ditetapkan berdasarkan beberapa komponen dalam desa tersebut.
3. **Alokasi dana desa** adalah merupakan bagian dari dana perimbangan keuangan pusat dan daerah yang diterima oleh daerah/kabupaten untuk desa paling sedikit 10 persen
4. **Perbedaan Dana Desa dan Alokasi Dana Desa** terdapat pada sumber dananya. Dana Desa bersumber dari APBN, sedangkan Alokasi Dana Desa bersumber dari APBD yaitu minimal sebesar 10% dari DAU ditambah DBH



**Tabel 10.1** Jumlah Anggaran dan Realisasi Anggaran Dana Desa dan Alokasi Dana Desa (ADD) Menurut Desa/Kelurahan di Kecamatan Sumberasih 2020

No	Desa/Kelurahan	Dana Desa	
		Pagu Anggaran (Rp)	Realisasi (Rp)
(1)	(2)	(3)	(4)
1	Munengkidul	1 171 616 000	1 171 616 000
2	Pohsangitleres	1 152 308 000	1 152 326 000
3	Laweyan	1 116 147 000	1 116 147 000
4	Muneng	1 344 573 000	1 344 573 000
5	Jangur	1 112 204 000	1 112 204 000
6	Sumberbendo	1 471 748 000	2 099 770 000
7	Mentor	1 405 429 000	1 405 428 999
8	Sumurmati	1 055 768 999	1 078 618 863
9	Pesisir	1 240 251 000	686 460 850
10	Lemahkembar	1 181 596 000	1 181 596 000
11	Ambulu	1 281 581 000	1 281 581 000
12	Banjarsari	1 746 703 000	1 775 432 300
13	Gili Ketapang	1 694 851 000	1 694 851 000
<b>Jumlah</b>		<b>16 974 775 999</b>	<b>17 100 605 012</b>

## KEUANGAN

Lanjutan Tabel 10.1

		Alokasi Dana Desa	
No	Desa/Kelurahan	Pagu Anggaran (Rp)	Realisasi (Rp)
(1)	(2)	(5)	(6)
1	Munengkidul	351 136 000	302 409 920
2	Pohsangitleres	432 593 000	432 593 000
3	Laweyan	373 442 000	373 540 128
4	Muneng	378 513 000	319 349 203
5	Jangur	345 038 000	345 038 000
6	Sumberbendo	365 916 000	391 722 932
7	Mentor	407 342 000	407 342 000
8	Sumurmati	327 698 000	304 842 140
9	Pesisir	306 572 000	94 039 640
10	Lemahkembar	358 323 000	358 323 000
11	Ambulu	387 063 000	362 789 600
12	Banjarsari	460 533 000	460 533 172
13	Gili Ketapang	506 708 000	506 708 000
<b>Jumlah</b>		<b>5 000 877 000</b>	<b>4 659 230 735</b>

Catatan : Untuk desa yang jumlah realisasinya melebihi pagu anggaran yang ada disebabkan karena ada tambahan dana lain-lain seperti dana bantuan keuangan dan Silpa sisa anggaran tahun lalu

Sumber : Dinas Pemberdayaan Masyarakat dan Desa Kabupaten Probolinggo



Sensus  
Penduduk  
2020



# DATA

## MENCERDASKAN BANGSA



<https://probolinggokab.bps.go.id>



**BADAN PUSAT STATISTIK  
KABUPATEN PROBOLINGGO**  
Jl. Raya Lumajang Km.5 Sumbertaman Probolinggo  
Telp/Fax. (0335) 422117,  
Mailbox : bps3513@bps.go.id  
Homepage : <https://probolinggokab.bps.go.id>

ISBN 978-623-98284-3-1



9 786239 828431