



KECAMATAN SUCINARAJA DALAM ANGKA 2023

Sucinaraja Sub District In Figures



BADAN PUSAT STATISTIK
KABUPATEN GARUT
BPS-STATISTICS OF GARUT REGENCY



KECAMATAN SUCINARAJA DALAM ANGKA 2023

Sucinaraja Sub District In Figures

Kecamatan Sucinaraja Dalam Angka

Sucinaraja Subdistrict in Figures

2023

ISSN : 2830-1242
No. Publikasi / Publication Number : 32050.2334
Katalog / Catalog : 1102001.3205211

Ukuran Buku / Book Size : 14,8 cm x 21 cm
Jumlah Halaman / Number of Pages : xxvi + 92 halaman / pages

Naskah / Manuscript:

Badan Pusat Statistik Kabupaten Garut

BPS-Statistics of Garut Regency

Gambar Cover oleh / Cover Designed by:

Badan Pusat Statistik Kabupaten Garut

BPS-Statistics of Garut Regency

Ilustrasi Kover / Cover Illustration:

Badan Pusat Statistik Kabupaten Garut/ BPS-Statistics of Garut Regency

Diterbitkan oleh / Published by:

© **BPS Kabupaten Garut/BPS-Statistics of Garut Regency**

Dicetak oleh/Printed by:

BPS Kabupaten Garut / BPS-Statistics of Garut Regency

Dilarang mengumumkan, mendistribusikan, mengomunikasikan, dan/atau menggandakan sebagian atau seluruh isi buku ini untuk tujuan komersial tanpa izin tertulis dari BPS Kabupaten Garut

Prohibited to announce, distribute, communicate, and/or copy part or all of this book for commercial purpose without permission from BPS-Statistics of Garut Regency

TIM PENYUSUN/TEAM MEMBERS

Pengarah/Director

Dody Gunawan Yusuf, S.Si

Penanggung Jawab/Persons in Charge

Dody Gunawan Yusuf, S.Si

Penyunting/Editors

Irvan Prasastya Santosa, S.T.

Pengolah Data dan Penulis Naskah/Data Processor and Writers

Wendi Hilman Darajat

Penata Letak/Layout Designers

Rahayu Sibarani A.Md

KONTRIBUTOR DATA/DATA CONTRIBUTORS

1. Kementerian Agama/*Ministry of Religious Affair*
2. Kementerian Pendidikan dan Kebudayaan/*Ministry of Education and Culture*
3. Kementerian Dalam Negeri/*Ministry of Home Affairs*
4. Badan Pusat Statistik/*BPS-Statistics Indonesia*
5. Kantor Kecamatan/*SubDistrict Office*
6. Dinas Kependudukan dan Pencatatan Sipil (Disdukcapil)/ *Department of Population and Civil Registration (Disdukcapil)*
7. Dinas Pemberdayaan Masyarakat dan Desa Kabupaten Garut
8. Dinas Kesehatan Kabupaten Garut / *Garut Regency Health Office*

<https://garutkab.bps.go.id>

KEPALA BPS GARUT
CHIEF STATISTICIAN OF GARUT



DODY GUNAWAN YUSUF, S.Si



KATA PENGANTAR

Kecamatan Sucinaraja Dalam Angka 2023 ini mengalami perubahan format sesuai dengan kebijakan nasional, namun data-data yang sebelumnya pernah ada, akan tetap kami upayakan tampil melalui tabel statis dan dinamis pada website kami garutkab.bps.go.id.

Kecamatan Sucinaraja Dalam Angka ini semakin banyak diminati karena sebagai sumber referensi oleh para perencana kebijakan, peneliti, dosen, mahasiswa serta para pembaca yang membutuhkan informasi statistik yang komprehensif.

Penghargaan dan ucapan terima kasih yang tulus kami sampaikan kepada segenap instansi pemerintah dilingkungan Pemerintah Kabupaten Garut yang telah berkenan menyumbangkan data dan informasi hingga terwujudnya publikasi ini.

Publikasi ini tentunya masih mengandung keterbatasan. Kritik dan saran dari semua pihak sangat diharapkan untuk perbaikan dan kesempurnaan publikasi yang akan datang. Kritik dan saran dapat dialamatkan ke: bps3205@bps.go.id. Kepada semua pihak yang telah ikut terlibat dalam penyusunan publikasi ini kami mengucapkan banyak terima kasih.

Harapan kami semoga buku ini dapat bermanfaat bagi kita semua dalam menyusun perencanaan dan melaksanakan pembangunan serta berbagai kajian ilmiah.

Garut , September 2023
Kepala BPS
Garut

Doc, Sarwan Rusli, S.Si



PREFACE

Sucinaraja SubDistrict In Figures 2023 has changed the format in accordance with national policy, but the data that had previously been there, we will continue to try to appear through static and dynamic tables on our website garutkab.bps.go.id.

Sucinaraja SubDistrict in this figure more and more in demand because as a source of reference by policy planners, researchers, lecturers, students and readers who need comprehensive statistical information.

Our sincere appreciation and gratitude goes to all government agencies in the Garut Regency Government who have been willing to contribute data and information until the realization of this publication.

This publication certainly contains limitations. Criticism and suggestions from all parties are expected to improve and perfect future publications. Criticisms and suggestions can be addressed to: bps3205@bps.go.id. We would like to thank all those who have been involved in the preparation of this publication.

We hope that this book can be useful for all of us in planning and carrying out development and various scientific studies

Garut, September 2023
Chief Statistician of
Garut

Dody Gunawan Yusuf, S.Si

DAFTAR ISI/CONTENTS

	Halaman <i>Page</i>
Kata Pengantar.....	xi
Preface.....	xii
Daftar Isi/ <i>Contents</i>	xiii
Daftar Tabel/ <i>List of Tables</i>	xv
Daftar Gambar/ <i>List of Figures</i>	xxi
Penjelasan Umum/ <i>Explanatory Notes</i>	xxiii
Daftar Singkatan/ <i>List of Abbreviation</i>	xxv
1. Geografi / <i>Geography</i>	1
2. Pemerintahan/ <i>Government</i>	9
3. Penduduk/ <i>Population</i>	17
4. Sosial dan Kesejahteraan Rakyat/ <i>Social and Welfare</i>	25
5. Pertanian/ <i>Agriculture</i>	53
6. Pariwisata, Transportasi, dan Komunikasi/ <i>Tourism, Transportation, and Communication</i>	71
7. Perbankan, Koperasi, dan Perdagangan/ <i>Banking, Cooperative, and Trade</i>	83

DAFTAR TABEL/LIST OF TABLES

	Halaman Page
1. GEOGRAFI /GEOGRAPHY	
<i>Total Area by Villages/Kelurahan in Sucinaraja Subdistrict, 2021</i>	4
1.1 Luas Daerah Menurut Desa/Kelurahan di Kecamatan Sucinaraja, 2021 <i>Total Area by Villages/Kelurahan in Sucinaraja Subdistrict, 2021</i>	6
1.2 Jarak ke Ibukota Kecamatan dan Ibukota Kabupaten/Kota Menurut Desa/Kelurahan di Kecamatan Sucinaraja (km), 2021 <i>Distance to the Subdistrict Capital and Regency/Municipal Capital by Villages/Kelurahan in Sucinaraja Subdistrict (km), 2021</i>	7
2. PEMERINTAHAN/GOVERNMENT	
2.1 WILAYAH ADMINISTRATIF ADMINISTRATIVE AREA	
2.1.1 Jumlah Rukun Warga (RW) dan Rukun Tetangga (RT) Menurut Desa/Kelurahan di Kecamatan Sucinaraja, 2021 <i>Number of Rukun Warga and Rukun Tetangga by Villages/ Kelurahan in Sucinaraja Subdistrict, 2021</i>	14
2.2 SUMBER DAYA MANUSIA HUMAN RESOURCES	
2.2.1 Jumlah PNS Menurut Golongan/Ruang dan Jenis Kelamin di Kantor Kecamatan Sucinaraja, 2021 <i>Number of Civil Servants By Group/Space and Gender in the District Office Sucinaraja, 2021</i>	15
2.2.2 Jumlah PNS Menurut Tingkat Pendidikan dan Jenis Kelamin di Kantor Kecamatan Sucinaraja, 2021 <i>Number of Civil Servants According to Education and Gender in the District Office Sucinaraja, 2021</i>	16
3. PENDUDUK/POPULATION	

3.1	Penduduk, Distribusi Persentase Penduduk, dan Rasio Jenis Kelamin Penduduk Menurut Desa/Kelurahan di Kecamatan Sucinaraja, 2021 <i>Population, Percentage Distribution of Population, and Population Sex Ratio by Villages/Kelurahan in Sucinaraja Subdistrict, 2021</i>	22
3.2	Jumlah Penduduk Menurut Kelompok Umur dan Jenis Kelamin di Kecamatan Sucinaraja, 2021 <i>Population by Age Groups and Sex in Sucinaraja Subdistrict, 2021</i>	24
4.	SOSIAL DAN KESEJAHTERAAN RAKYAT/SOCIAL AND WELFARE	
4.1	PENDIDIKAN EDUCATION	
4.1.1	Banyaknya Desa ¹ /Kelurahan yang Memiliki Fasilitas Sekolah Menurut Tingkat Pendidikan di Kecamatan Sucinaraja, 2021 <i>Number of Villages¹/Kelurahan Having Educational Facilities by Educational Level in Sucinaraja Subdistrict, 2021.....</i>	31
4.1.2	Jumlah Sekolah Menurut Tingkat Pendidikan di Kecamatan Sucinaraja, 2020/2021 dan 2021/2023 <i>Number of Schools by Educational Level in Sucinaraja Subdistrict, 2020/2021 and 2021/2023.....</i>	32
4.1.3	Jumlah Guru Menurut Tingkat Pendidikan di Kecamatan Sucinaraja, 2020/2021 dan 2021/2023 <i>Number of Teachers by Educational Level in Sucinaraja Subdistrict, 2020/2021 and 2021/2023.....</i>	33
4.1.4	Jumlah Murid Menurut Tingkat Pendidikan di Kecamatan Sucinaraja, 2020/2021 dan 2021/2023 <i>Number of Pupils by Educational Level in Sucinaraja Subdistrict, 2020/2021 and 2021/2023.....</i>	34
4.2	KESEHATAN HEALTH	
4.2.1	Banyaknya Desa ¹ /Kelurahan yang Memiliki Sarana Kesehatan Menurut Jenis Sarana Kesehatan di Kecamatan Sucinaraja, 2021 <i>Number of Villages¹/Kelurahan Health Facilities by Type of Health Facilities in Sucinaraja Subdistrict, 2021</i>	35

4.2.2	Banyaknya Warga Penderita Kekurangan Gizi Menurut Desa/Kelurahan di Kecamatan Sucinaraja, 2021 <i>Number of People with Malnutrition by Villages/Kelurahan in Sucinaraja Subdistrict, 2021</i>	36
4.3	PERUMAHAN DAN LINGKUNGAN HOUSING AND ENVIRONMENT	
4.3.1	Banyaknya Desa/Kelurahan Menurut Sumber Air Minum Sebagian Besar Keluarga di Kecamatan Sucinaraja, 2021 <i>Number of Villages/Kelurahan by Drinking Water Source of Majority Family in Sucinaraja Subdistrict, 2021</i>	37
4.3.2	Banyaknya Keluarga Menurut Desa/Kelurahan dan Jenis Pengguna Listrik di Kecamatan Sucinaraja, 2021 <i>Number of Family by Villages/Kelurahan and Type of Electricity Consumer in Sucinaraja Subdistrict, 2021</i>	38
4.3.3	Banyaknya Desa/Kelurahan Menurut Sumber Penerangan Jalan Utama Desa/Kelurahan di Kecamatan Sucinaraja, 2021 <i>Number of Villages/Kelurahan by Source of Villages/Kelurahan's Main Street Illumination in Sucinaraja Subdistrict, 2021</i>	39
4.3.4	Banyaknya Desa/Kelurahan Menurut Penggunaan Fasilitas Tempat Buang Air Besar Sebagian Besar Keluarga di Kecamatan Sucinaraja, 2021 <i>Number of Villages/Kelurahan by Toilet Facility Used by Majority Family in Sucinaraja Subdistrict, 2021</i>	40
4.3.5	Banyaknya Desa/Kelurahan Menurut Jenis Bahan Bakar untuk Memasak yang Digunakan Sebagian Besar Keluarga di Kecamatan Sucinaraja, 2021 <i>Number of Villages/Kelurahan by Type of Cooking Fuel Used by Majority Family in Sucinaraja Subdistrict, 2021</i>	41
4.4	AGAMA DAN SOSIAL LAINNYA RELIGION AND OTHER SOCIAL AFFAIRS	
4.4.1	Jumlah Tempat Peribadatan Menurut Desa/ Kelurahan di Kecamatan Sucinaraja, 2021 <i>Number of Worship Places by Villages/Kelurahan in Sucinaraja Subdistrict, 2021</i>	42
4.4.2	Banyaknya Kejadian Bencana Alam Menurut Desa/Kelurahan dan Jenis Bencana Alam di Kecamatan Sucinaraja, 2021	

	Halaman Page
	43
4.4.3	46
4.4.4	49
4.4.5	51
5.	
PERTANIAN/AGRICULTURE	
5.1	58
5.2	60
5.3	62
5.4	63

5.5	Luas Panen Tanaman Hias Menurut Jenis Tanaman di Kecamatan Sucinaraja (m ²), 2018–2021 <i>Harvested Area of Ornamental Plants by Kind of Plant in Sucinaraja Subdistrict (m²), 2018–2021</i>	64
5.6	Produksi Tanaman Hias Menurut Jenis Tanaman di Kecamatan Sucinaraja (tangkai), 2018–2021 <i>Production of Ornamental Plants by Kind of Plant n Sucinaraja Subdistrict (stalks), 2018–2021</i>	66
5.7	Produksi Buah-Buahan Menurut Jenis Tanaman di Kecamatan Sucinaraja (kuintal), 2018–2021 <i>Production of Annual Fruits by Kind of Plant in Sucinaraja Subdistrict (quintal), 2018–2021</i>	68
6.	PARIWISATA, TRANSPORTASI, DAN KOMUNIKASI/TOURISM, TRANSPORTATION, AND COMMUNICATION	
6.1	PARIWISATA TOURISM	
6.1.1	Jumlah Sarana Akomodasi Menurut Desa/Kelurahan dan Jenis Akomodasi di Kecamatan Sucinaraja, 2021 <i>Number of Accomodation Facilities by Villages/Kelurahan and Type of Accomodation in Sucinaraja Subdistrict, 2021</i>	76
6.2	TRANSPORTASI TRANSPORTATION	
6.2.1	Prasarana dan Sarana Transportasi Antar Desa/Kelurahan Menurut Desa/Kelurahan di Kecamatan Sucinaraja, 2021 <i>Inter-Villages/Kelurahan Transportation Infrastructure and Facilities by Villages/Kelurahan in Sucinaraja Subdistrict, 2021</i>	77
6.3	KOMUNIKASI COMMUNICATION	
6.2.2	Keberadaan Kantor Pos/Pos Pembantu/Rumah Pos, Pos Keliling, dan Perusahaan/Agen Jasa Ekspedisi Swasta Menurut Desa/Kelurahan di Kecamatan Sucinaraja, 2021 <i>Number of Post Office/Subsidiary of Post Office, Mobile Portal Service, Private Expedition Service Company by Villages/Kelurahan in Sucinaraja Subdistrict, 2021</i>	79

6.3.1	Jumlah Menara Telepon seluler dan Operator Layanan Komunikasi Telepon Seluler Menurut Desa/ Kelurahan di Kecamatan Sucinaraja, 2021 <i>Number of Base Transceiver Station (BTS) and Cellular Phone Communication Service Operators by Villages/Kelurahan in Sucinaraja Subdistrict, 2021</i>	80
6.3.2	Kekuatan Sinyal Telepon Seluler dan Jenis Sinyal Internet Telepon Seluler Menurut Desa/Kelurahan di Kecamatan Sucinaraja, 2021 <i>The Strength of Cellular Phone Signal by Villages/Kelurahan in Sucinaraja Subdistrict, 2021</i>	81
7.	PERBANKAN, KOPERASI, DAN PERDAGANGAN/BANKING, COOPERATIVE, AND TRADE	
7.1	Banyaknya Sarana Lembaga Keuangan Bank Menurut Desa/ Kelurahan dan Jenis Bank di Kecamatan Sucinaraja, 2021 <i>Number of Bank by Villages/Kelurahan and Type of Bank in Sucinaraja Subdistrict, 2021</i>	88
7.2	Banyaknya Koperasi Aktif Menurut Menurut Desa/Kelurahan dan Jenis Koperasi di Kecamatan Sucinaraja, 2021 <i>Number of Cooperative by Villages/Kelurahan and Type of Cooperative in Sucinaraja Subdistrict, 2021</i>	89
7.3	Banyaknya Sarana Perdagangan Menurut Desa/Kelurahan dan Jenis Sarana Perdagangan di Kecamatan Sucinaraja, 2021 <i>Number of Trade Facilities by Villages/Kelurahan and Type of Trade Facilities in Sucinaraja Subdistrict, 2021</i>	91

DAFTAR GAMBAR/LIST OF FIGURES

		Halaman Page
1.1	Luas Daerah Menurut Desa/Kelurahan di Kecamatan Sucinaraja, 2021 <i>Total Area by Villages/Kelurahan in Sucinaraja Subdistrict, 2021</i>	4
1.2	Jarak ke Ibukota Kecamatan Menurut Desa/ Kelurahan di Kecamatan Sucinaraja (km), 2021 <i>Distance to the Subdistrict Capital by Village/Kelurahan in Sucinaraja Subdistrict (km), 2021</i>	5
2.1	Jumlah Rukun Warga (RW) dan Rukun Tetangga (RT) Menurut Desa/Kelurahan di Kecamatan Sucinaraja, 2021 <i>Number of Rukun Warga and Rukun Tetangga by Villages¹/ Kelurahan in Sucinaraja Subdistrict, 2021</i>	12
2.2	Jumlah PNS Menurut Tingkat Pendidikan dan Jenis Kelamin di Kantor Kecamatan Sucinaraja, 2021 <i>Number of Civil Servants According to Education and Gender in the District Office Sucinaraja, 2021</i>	13
3.1	Penduduk Menurut Desa/Kelurahan di Kecamatan Sucinaraja, 2021 <i>Population by Villages/Kelurahan in Sucinaraja Subdistrict, 2021</i>	20
3.2	umlah Penduduk Menurut Kelompok Umur dan Jenis Kelamin di Kecamatan Sucinaraja, 2021 <i>Population by Age Groups and Sex in Sucinaraja Subdistrict, 2021</i>	21
4.1	Banyaknya Desa ¹ /Kelurahan yang Memiliki Fasilitas Sekolah Menurut Tingkat Pendidikan di Kecamatan Sucinaraja, 2021 <i>Number of Villages¹/Kelurahan Having Educational Facilities by Educational Level in Sucinaraja Subdistrict, 2021</i>	29
4.2	Banyaknya Desa ¹ /Kelurahan yang Memiliki Sarana Kesehatan Menurut Jenis Sarana Kesehatan di Kecamatan Sucinaraja, 2021 <i>Number of Villages¹/Kelurahan Health Facilities by Type of Health Facilities in Sucinaraja Subdistrict, 2021</i>	30
5.1	Produksi Tanaman Biofarmaka Menurut Jenis Tanaman di Kecamatan Sucinaraja (kg), 2018–2021 <i>Production of Medicinal Plants by Kind of Plant in Sucinaraja Subdistrict (kg),2018–2021</i>	56

5.2	Luas Panen Tanaman Biofarmaka Menurut Jenis Tanaman di Kecamatan Sucinaraja (m ²), 2018–2021 <i>Harvested Area of Medicinal Plants by Kind of Plant in Sucinaraja Subdistrict (m²), 2018–2021</i>	57
6.1	Jumlah Sarana Akomodasi Menurut Desa/Kelurahan dan Jenis Akomodasi di Kecamatan Sucinaraja, 2021 <i>Number of Accomodation Facilities by Villages/Kelurahan and Type of Accomodation in Sucinaraja Subdistrict, 2021</i>	74
6.2	Jumlah Menara Telepon seluler dan Operator Layanan Komunikasi Telepon Seluler Menurut Desa/ Kelurahan di Kecamatan Sucinaraja, 2021 <i>Number of Base Transceiver Station (BTS) and Cellular Phone Communication Service Operators by Villages/Kelurahan in Sucinaraja Subdistrict, 2021</i>	75
7.1	Banyaknya Sarana Lembaga Keuangan Bank Menurut Desa/ Kelurahan dan Jenis Bank di Kecamatan Sucinaraja, 2021 <i>Number of Bank by Villages/Kelurahan and Type of Bank in Sucinaraja Subdistrict, 2021</i>	86
7.2	Banyaknya Koperasi Aktif Menurut Menurut Desa/Kelurahan dan Jenis Koperasi di Kecamatan Sucinaraja, 2021 <i>Number of Cooperative by Villages/Kelurahan and Type of Cooperative in Sucinaraja Subdistrict, 2021</i>	87

PENJELASAN UMUM/EXPLANATORY NOTES

Tanda-tanda, satuan-satuan, dan lain-lainnya yang digunakan dalam publikasi ini adalah sebagai berikut:

Symbols, measurement units, and acronyms which are used in this publication, are as follows:

1. TANDA-TANDA/SYMBOLS

Data tidak tersedia/ <i>Data not available</i>	: ...
Tidak ada atau nol / <i>Null or zero</i>	: -
Data dapat diabaikan/ <i>Data negligible</i>	: 0
Tanda decimal/ <i>Decimal point</i>	: ,
Data tidak dapat ditampilkan/ <i>Not applicable</i>	: NA
Angka estimasi/ <i>Estimated figures</i>	: e
Angka diperbaiki/ <i>Revised figures</i>	: r
Angka sementara/ <i>Preliminary figures</i>	: x
Angka sangat sementara/ <i>Very preliminary figures</i>	: xx
Angka sangat sangat sementara/ <i>Very very preliminary figures</i>	: xxx

2. SATUAN/UNITS

barel/ <i>barrel</i>	: 158,99 liter/ <i>litres</i> = 1/6,2898 m ³
hektar (ha)/ <i>hectare (ha)</i>	: 10 000 m ²
kilometer (km)/ <i>kilometres (km)</i>	: 1 000 meter/ <i>meters (m)</i>
knot/ <i>knot</i>	: 1,8523 km/jam (<i>km/hour</i>)
kuintal/ <i>quintal</i>	: 100 kg
KWh	: 1 000 Watt hour
MWh	: 1 000 KWh
liter (untuk beras)/ <i>litre (for rice)</i>	: 0,80 kg
MMSCF	: 1/35,3 m ³
metrik ton (m.ton)/ <i>metric ton (m. ton)</i>	: 0,98421 long ton = 1 000 kg
ons/ <i>ounce</i>	: 28,31 gram/ <i>grams</i>
ton	: 1 000 kg

Satuan lain: buah, dus, butir, helai/lembar, kaleng, batang, pulsa, ton kilometer (ton-km), jam, menit, persen (%).

Other units: unit, pack, pieces, sheet, tin, pulse, ton-kilometres(ton-km), hour, minute, percent (%).

Perbedaan angka di belakang koma disebabkan oleh pembulatan angka.

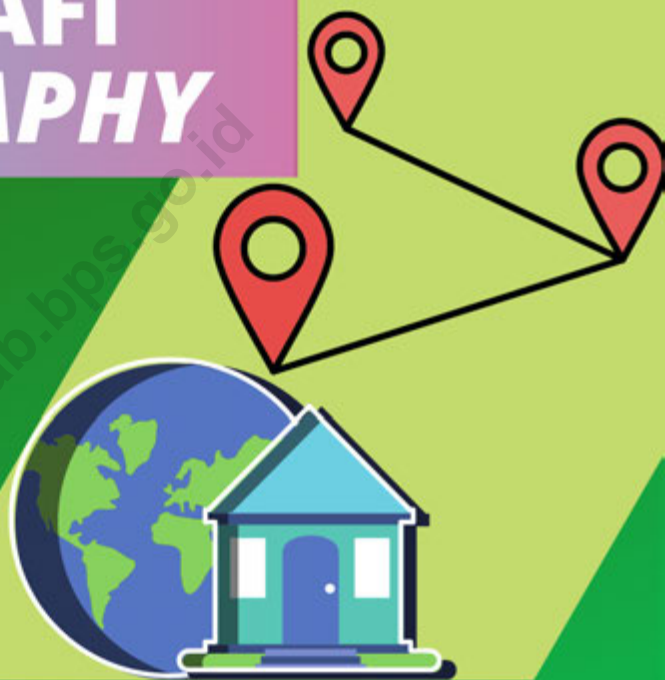
The difference in decimal numbers is caused by rounding.

DAFTAR SINGKATAN/LIST OF ABBREVIATION

SI	: Stasiun Iklim/ <i>Climate Station</i>
SMPK	: Stasiun Meterologi Pertanian Khusus/ <i>Special Agricultural Meteorological Station</i>
t.t	: Tempat tidur/ <i>Bed</i>
BCG	: Bacillus Calmette Guerin
DPT	: Difteri, Pertusis, Tetanus/ <i>Diphtheria, Tetanus, and Pertussis</i>
TT	: Tetanus Toxoid
IOT	: Industri Obat Tradisional/ <i>Traditional Medicine Industry</i>
IKOT	: Industri Kecil Obat Tradisional/ <i>Traditional Medicine Small Industry</i>
Alkes	: Alat kesehatan/ <i>Health Kits</i>
PKRT	: Perbekalan Kesehatan Rumah tangga/ <i>Household Health Logistics</i>
Kompl	: Komplemen/ <i>Complement</i>
IRTP	: Industri Pangan Produksi Rumah Tangga/ <i>Foods Home Industry</i>
PBF	: Pedagang Besar Farmasi/ <i>Pharmacy Whole-seller</i>
GFK	: Gudang Farmasi Kab/Kota/Regency/ <i>Municipality Pharmacy Warehouse</i>
RB	: Rumah Bersalin/ <i>Delivery House</i>
Pustu	: Puskesmas pembantu/ <i>Auxiliary Public Health Center</i>
BP	: Balai Pengobatan/ <i>Polyclinic</i>
TPS	: Tempat Pembuangan Sampah Sementara / <i>landfill</i>
Jamkesmas	: Jaminan kesehatan masyarakat miskin/ <i>Poor public health insurance</i>
PJKMU	: Program Jaminan Kesehatan Masyarakat Umum/ <i>General Public Health Insurance Program</i>
SIUP	: Surat Ijin Usaha Perdagangan/ <i>Trading Permission Letter</i>
TDP	: Tanda Daftar Perusahaan/ <i>Company Registration Identity</i>
API	: Angka Pengenal Importir/ <i>Importer's Identity Number</i>

BAB 1

GEOGRAFI *GEOGRAPHY*



ULASAN

Kecamatan Sucinaraja mempunyai luas wilayah sekitar 2978 Ha, dengan batas-batas wilayah sebagai berikut :

- Sebelah Utara, berbatasan dengan kecamatan Wanaraja
- Sebelah Timur, berbatasan dengan Kabupaten Tasikmalaya.
- Sebelah Selatan, berbatasan dengan Kecamatan Karangpawitan
- Sebelah Barat, berbatasan dengan Kecamatan Karangpawitan

Secara umum karakteristik wilayah Kecamatan Sucinaraja merupakan daerah dataran dan perbukitan dengan permukaan terendah dari laut setinggi 773 mdpl dan tertinggi 1007 mdpl

Letak wilayah Kecamatan Sucinaraja yang berada di Garut Timur menyebabkan antara ibukota kabupaten Garut dengan Kecamatan Sucinaraja harus ditempuh dengan jarak

± 12 Km atau ± 45 menit perjalanan dengan kendaraan bermotor.

DESCRIPTION

SubDistrict of Sucinaraja has total area approximately 2978 Ha, with area boundaries as shown below:

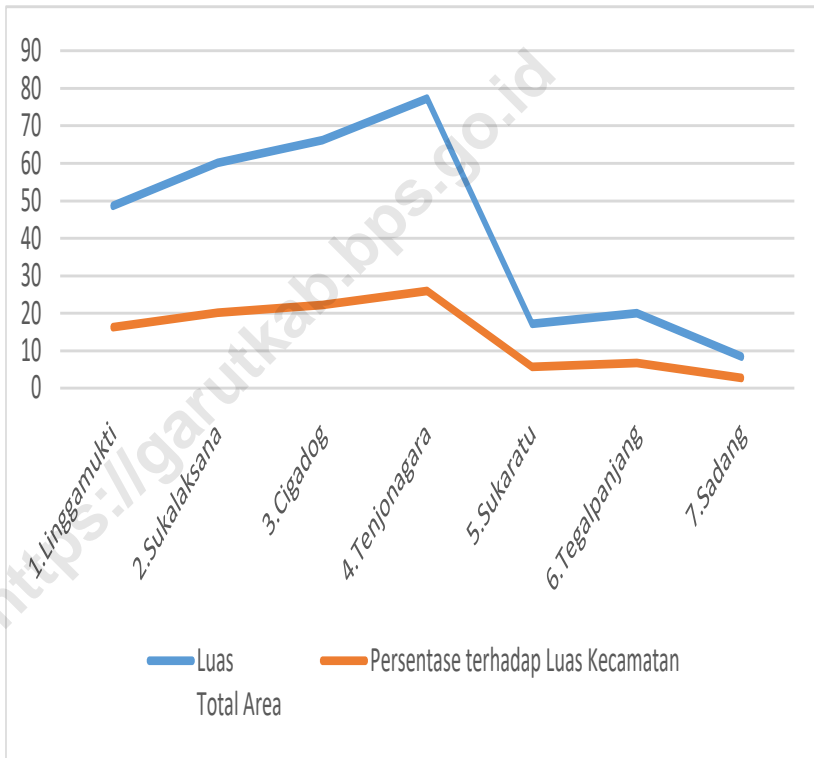
- *North side, by subDistrict of Wanaraja.*
- *East side, by Regency of Tasikmalaya.*
- *South side, by Village of Sukarame, subDistrict of Karangpawitan.*
- *West side, by subDistrict of Karangpawitan*

Generally, characteristic of subDistrict of Sucinaraja is a mix between flat area and hilly condition which is the lowest altitude approximately was 773 metres from sea level and the highest was 1007 metres from sea level

Due to the position of subDistrict of Sucinaraja which is located at East side of Garut, between capital city of Regency of Garut and subDistrict of Sucinaraja, it has to be reached by the distance approx. 12 Km or approx. 45 minutes journey with motorcycle.

Gambar 1.1
Figures

**Luas Daerah Menurut Desa/Kelurahan di Kecamatan
Sucinaraja, 2022**
**Total Area by Villages/Kelurahan in Sucinaraja
Subdistrict, 2022**

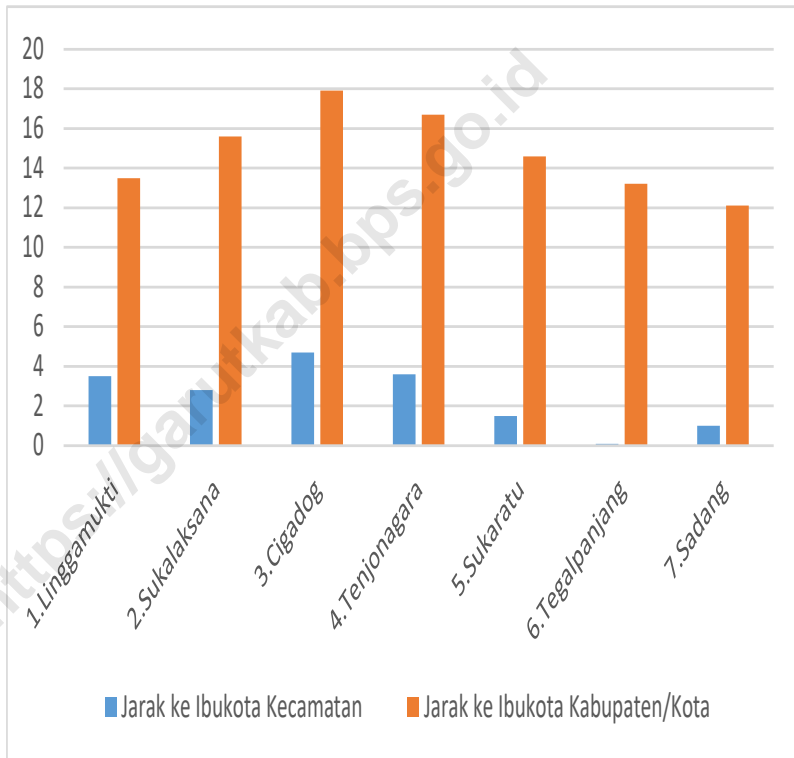


Catatan/Note: ...

Sumber/Source: Kementerian Dalam Negeri/Ministry of Home Affairs

Gambar 1.2
Figures

Jarak ke Ibukota Kecamatan Menurut Desa/Kelurahan di Kecamatan Sucinaraja (km), 2022
Distance to the Subdistrict Capital by Village/Kelurahan in Sucinaraja Subdistrict (km), 2022



Catatan/Note: ...

Sumber/Source: BPS, Pendataan Potensi Desa (Podes) 2022/BPS-Statistics Indonesia, Village Potential Data Collecting 2022

Tabel 1.1
Table

**Luas Daerah Menurut Desa/Kelurahan di Kecamatan
Sucinaraja, 2022**
**Total Area by Villages/Kelurahan in Sucinaraja Subdistrict,
2022**

Desa/Kelurahan Village/Kelurahan	Luas Total Area (km²/sq.km)	Persentase terhadap Luas Kecamatan Percentage to Subdistrict Area
(1)	(2)	(3)
1.Linggamukti	48,65	16,34
2.Sukalaksana	60,09	20,19
3.Cigadog	66,13	22,22
4.Tenjonagara	77,27	25,96
5.Sukaratu	17,19	5,77
6.Tegalpanjang	19,98	6,71
7.Sadang	8,37	2,81
Kecamatan Sucinaraja		

Catatan/Note: ...

Sumber/Source: Kementerian Dalam Negeri/Ministry of Home Affairs

Tabel 1.2
Table

Jarak ke Ibukota Kecamatan dan Ibukota Kabupaten/Kota Menurut Desa/Kelurahan di Kecamatan Sucinaraja (km), 2022
Distance to the Subdistrict Capital and Regency/Municipal Capital by Villages/Kelurahan in Sucinaraja Subdistrict (km), 2022

Desa/Kelurahan Village/Kelurahan	Jarak ke Ibukota Kecamatan Distance to Subdistrict Capital	Jarak ke Ibukota Kabupaten/ Kota Distance to Regency/Municipal Capital
(1)	(2)	(3)
1.Linggamukti	3,5	13,5
2.Sukalaksana	2,8	15,6
3.Cigadog	4,7	17,9
4.Tenjonagara	3,6	16,7
5.Sukaratu	1,5	14,6
6.Tegalpanjang	0,1	13,2
7.Sadang	1,0	12,1
Kecamatan Sucinaraja		

Catatan/Note: ...

Sumber/Source: BPS, Pendataan Potensi Desa (Podes) 2022/BPS-Statistics Indonesia, Village Potential Data Collecting 2022

02

**PEMERINTAHAN
GOVERNMENT**

<https://garutkab.bps.go.id>



INFOGRAFIS
PEMBATAS BAB 02

ULASAN

Data yang disajikan pada bab ini mencakup data-data pemerintahan, aparatur di lingkungan kantor kecamatan, serta unit pelaksana yang berada di bawah lingkup kecamatan.

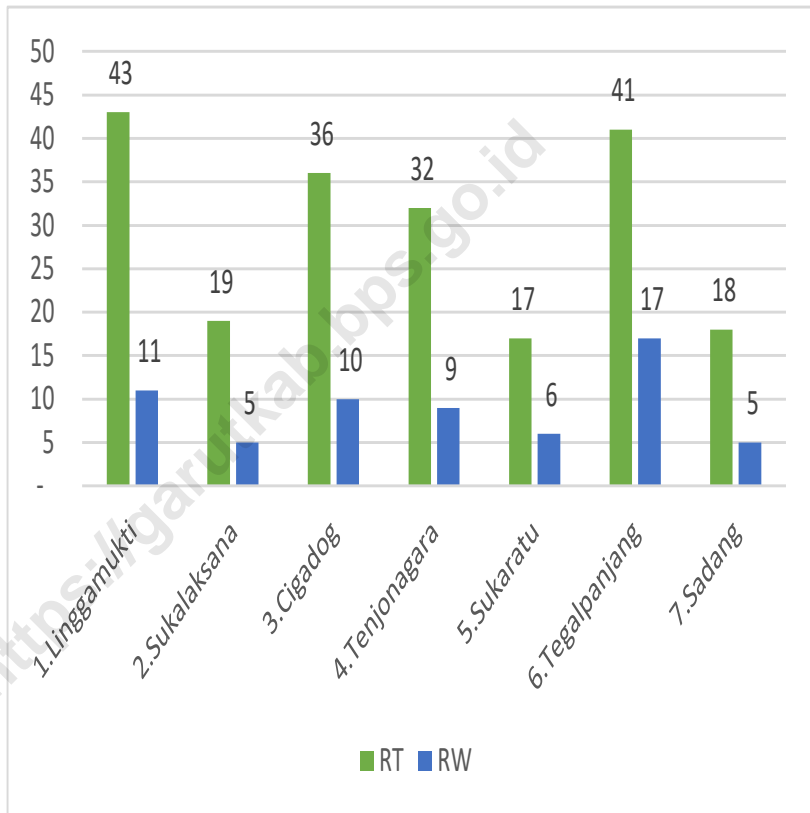
DESCRIPTION

Data presented in this chapter contains data on government, personnel in the sub-district office, and implementing units that are under the sub-district allocation.

<https://garutkab.bps.go.id>

Gambar 2.1
Figures

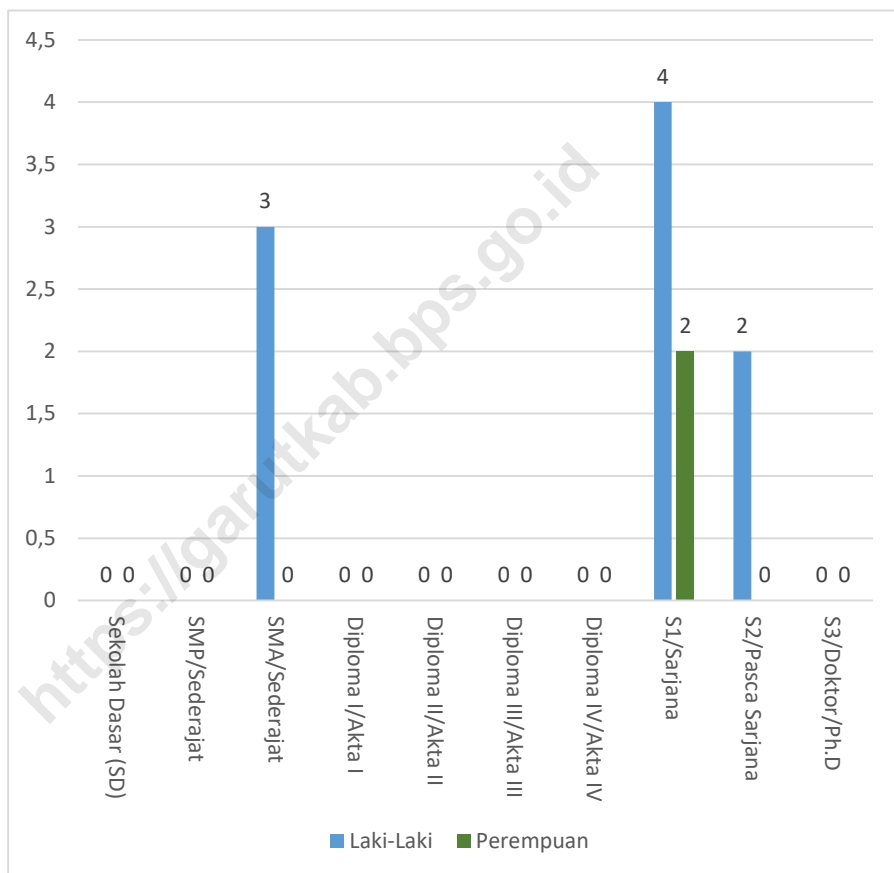
Jumlah Rukun Warga (RW) dan Rukun Tetangga (RT) Menurut Desa/Kelurahan di Kecamatan Sucinaraja, 2022
Number of Rukun Warga and Rukun Tetangga by Villages¹/Kelurahan in Sucinaraja Subdistrict, 2022



Catatan/Note: ...
Sumber/Source: Dinas Pemberdayaan Masyarakat dan Desa Kabupaten Garut

Gambar 2.2
Figures

Jumlah PNS Menurut Tingkat Pendidikan dan Jenis Kelamin di Kantor Kecamatan Sucinaraja, 2022
Number of Civil Servants According to Education and Gender in the District Office Sucinaraja, 2022



Catatan/Note: ...

Sumber/Source: Kantor Kecamatan/SubDistrict Office

2.1 WILAYAH ADMINISTRATIF ADMINISTRATIVE AREA

Tabel 2.1.1 Jumlah Rukun Warga (RW) dan Rukun Tetangga (RT) Menurut Desa/Kelurahan di Kecamatan Sucinaraja, 2022
Table *Number of Rukun Warga and Rukun Tetangga by Villages'/Kelurahan in Sucinaraja Subdistrict, 2022*

Desa/Kelurahan Village/Kelurahan	Rukun Warga (RW) Rukun Warga	Rukun Tetangga (RT) Rukun Tetangga
(1)	(2)	(3)
1.Linggamukti	11	43
2.Sukalaksana	5	19
3.Cigadog	10	36
4.Tenjonagara	9	32
5.Sukaratu	6	17
6.Tegalpanjang	17	41
7.Sadang	5	18
Kecamatan Sucinaraja	63	206

Catatan/Note: ...

Sumber/Source: Dinas Pemberdayaan Masyarakat dan Desa Kabupaten Garut

2.2 SUMBER DAYA MANUSIA HUMAN RESOURCES

Tabel 2.2.1 Jumlah PNS Menurut Golongan/Ruang dan Jenis Kelamin di Kantor Kecamatan Sucinaraja, 2022
Table *Number of Civil Servants By Group/Space and Gender in the District Office Sucinaraja, 2022*

Golongan/Ruang <i>Room type</i>	Laki-Laki <i>Male</i>	Perempuan <i>Female</i>	Jumlah <i>Total</i>
(1)	(2)	(3)	(4)
IVd	-	-	-
IVc	-	-	-
IVb	-	-	-
IVa	2	-	2
III d	1	1	2
III c	2	1	3
III b	2	-	2
III a	-	-	-
II d	1	-	1
II c	1	-	1
II b	-	-	-
II a	-	-	-
I d	-	-	-
I c	-	-	-
I b	-	-	-
I a	-	-	-
Kecamatan Sucinaraja	9	2	11

Catatan/Note: ...

Sumber/Source: Kantor Kecamatan/SubDistrict Office

Tabel 2.2.2
Table

Jumlah PNS Menurut Tingkat Pendidikan dan Jenis Kelamin di Kantor Kecamatan Sucinaraja, 2022
Number of Civil Servants According to Education and Gender in the District Office Sucinaraja, 2022

Tingkat Pendidikan <i>Educational Level</i>	Laki-Laki <i>Male</i>	Perempuan <i>Female</i>	Jumlah <i>Total</i>
(1)	(2)	(3)	(4)
Sekolah Dasar (SD) <i>Primary School</i>	-	-	-
SMP/Sederajat <i>Junior High School</i>	-	-	-
SMA/Sederajat <i>Senior High School</i>	3	-	3
Diploma I/Akta I <i>Diploma I/Akta I</i>	-	-	-
Diploma II/Akta II <i>Diploma II/Akta II</i>	-	-	-
Diploma III/Akta III <i>Diploma III/Akta III</i>	-	-	-
Diploma IV/Akta IV <i>Diploma IV/Akta IV</i>	-	-	-
S1/Sarjana <i>Under Graduate/Bachelor</i>	4	2	6
S2/Pasca Sarjana <i>Graduate</i>	2	-	2
S3/Doktor/Ph.D <i>Post Graduate</i>	-	-	-
Jumlah/Total	9	2	11

Catatan/Note: ...

Sumber/Source: Kantor Kecamatan/SubDistrict Office

BAB 3

PENDUDUK *POPULATION*



ULASAN

Padababini dapat dicari beragam tabel yang berhubungan dengan masalah demografi di Kecamatan, seperti jumlah penduduk, penduduk menurut kelompok umur, jumlah kelahiran (fertilitas), data kejadian kematian, dan juga menyajikan data migrasi baik yang datang maupun yang meninggalkan wilayah kecamatan. Kemudian dilengkapi dengan data ketenagakerjaan seperti penduduk yang bekerja sebagai TKI.

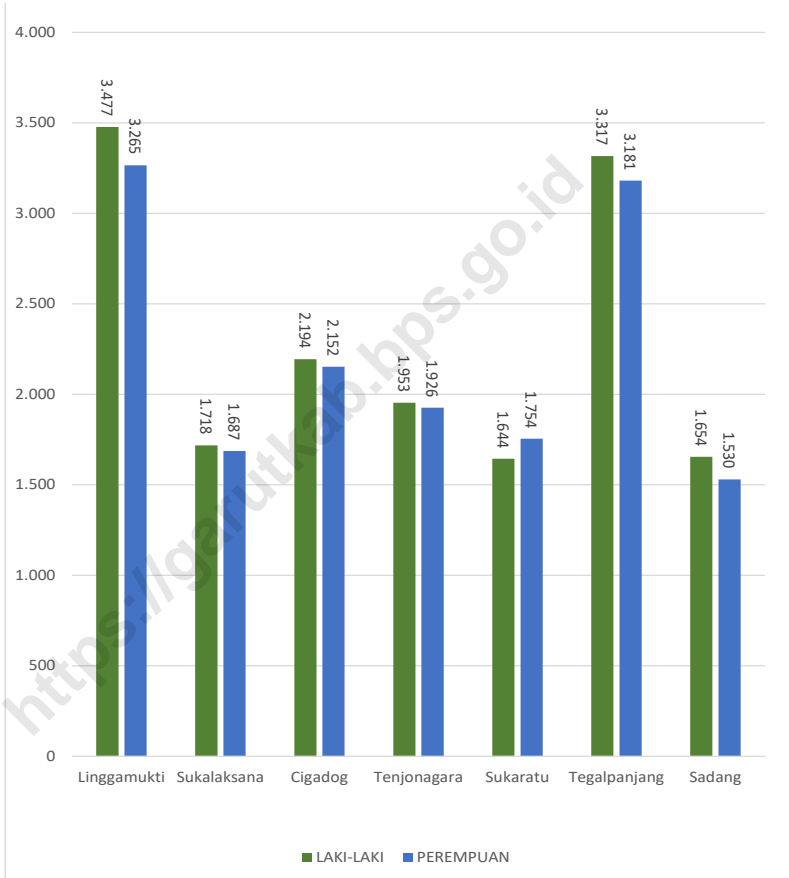
DESCRIPTION

In this chapter you can look for various tables related to demographic problems in the Sub-district, such as population, population by age group, number of births (fertility), death event data, and also presents migration data both coming and leaving the sub-district area. Then equipped with employment data such as residents who work as migrant workers.

<https://garutkab.bps.go.id>

Gambar 3.1
Figures

**Penduduk Menurut Desa/Kelurahan di Kecamatan
Sucinaraja, 2022**
*Population by Villages/Kelurahan in Sucinaraja
Subdistrict, 2022*

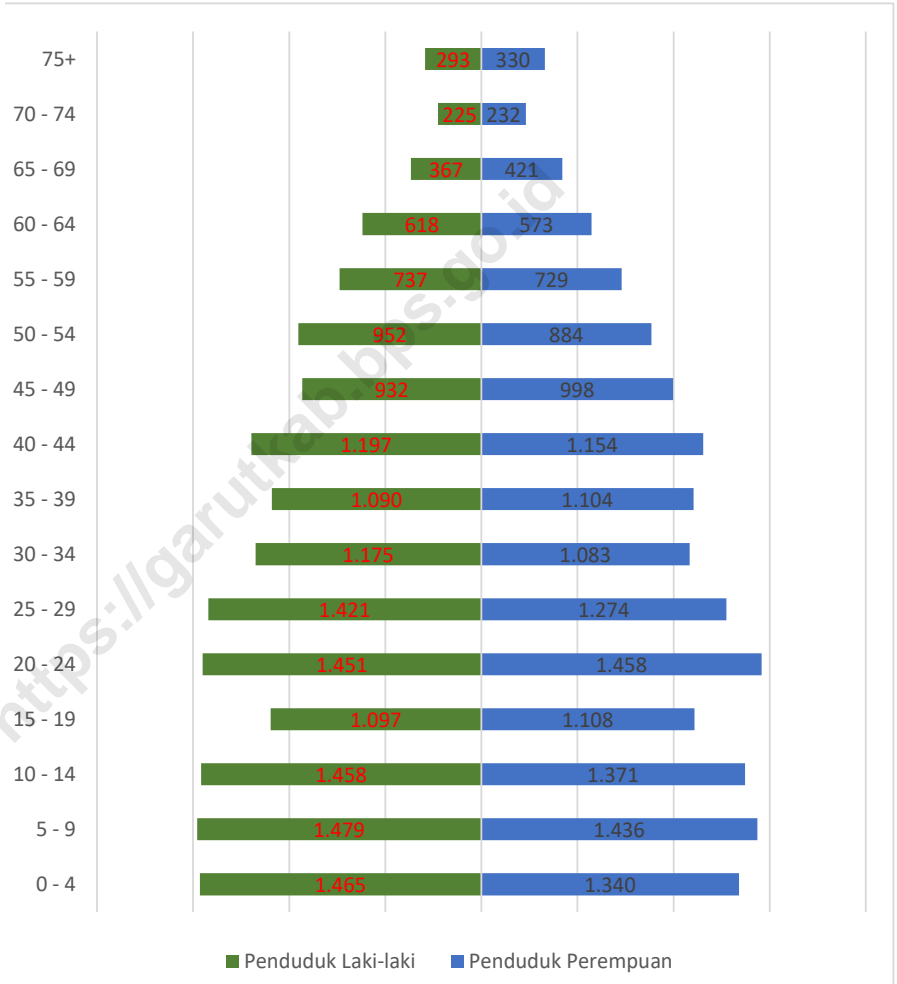


Catatan/Note: ...

Sumber/Source: Data Administrasi Dinas Kependudukan dan Pencatatan Sipil (Disdukcapil) / Administrative Data of the Population and Civil Registration Service (Disdukcapil)

Gambar 3.2
Figures

Jumlah Penduduk Menurut Kelompok Umur dan Jenis Kelamin di Kecamatan Sucinaraja, 2022
Population by Age Groups and Sex in Sucinaraja Subdistrict, 2022



Catatan/Note: ...

Sumber/Source: Data Administrasi Dinas Kependudukan dan Pencatatan Sipil (Disdukcapil) / Administrative Data of the Population and Civil Registration Service (Disdukcapil)

Tabel 3.1
Table

Penduduk, Distribusi Persentase Penduduk, dan Rasio Jenis Kelamin Penduduk Menurut Desa/Kelurahan di Kecamatan Sucinaraja, 2022
Population, Percentage Distribution of Population, and Population Sex Ratio by Villages/Kelurahan in Sucinaraja Subdistrict, 2022

Desa/Kelurahan Village/Kelurahan	Penduduk/Population		
	Laki-Laki/Male	Perempuan/Female	Jumlah/Total
(1)	(2)	(3)	(4)
1.Linggamukti	3 477	3 265	6 742
2.Sukalaksana	1 718	1 687	3 405
3.Cigadog	2 194	2 152	4 346
4.Tenjonagara	1 953	1 926	3 879
5.Sukaratu	1 644	1 754	3 398
6.Tegalpanjang	3 317	3 181	6 498
7.Sadang	1 654	1 530	3 184
Kecamatan Sucinaraja	15 957	15 495	31 452

Lanjutan Tabel/*Continued Table 3.1*

Desa/Kelurahan Village/Kelurahan	Persentase Penduduk Percentage of Total Population	Rasio Jenis Kelamin Penduduk Population Sex Ratio
(1)	(5)	(7)
1.Linggamukti	21,4	106,49
2.Sukalaksana	10,8	101,84
3.Cigadog	13,8	101,95
4.Tenjonagara	12,3	101,40
5.Sukaratu	10,8	93,73
6.Tegalpanjang	20,7	104,28
7.Sadang	10,1	108,10
Kecamatan Sucinaraja		102,98

Catatan/Note: ...

Sumber/Source: Data Administrasi Dinas Kependudukan dan Pencatatan Sipil (Disdukcapil) / *Administrative Data of the Population and Civil Registration Service (Disdukcapil)*

Tabel 3.2
Table

Jumlah Penduduk Menurut Kelompok Umur dan Jenis Kelamin di Kecamatan Sucinaraja, 2022
Population by Age Groups and Sex in Sucinaraja Subdistrict, 2022

Kelompok Umur Age Groups	Jenis Kelamin/Sex		
	Laki-Laki Male	Perempuan Female	Jumlah Total
(1)	(2)	(3)	(4)
0-4	1 465	1 340	2 805
5-9	1 479	1 436	2 915
10-14	1 458	1 371	2 829
15-19	1 097	1 108	2 205
20-24	1 451	1 458	2 909
25-29	1 421	1 274	2 695
30-34	1 175	1 083	2 258
35-39	1 090	1 104	2 194
40-44	1 197	1 154	2 351
45-49	932	998	1 930
50-54	952	884	1 836
55-59	737	729	1 466
60-64	618	573	1 191
65-69	367	421	788
70-74	225	232	457
75+	293	330	623
Kecamatan Sucinaraja	15 957	15 495	31 452

Catatan/Note: ...

Sumber/Source: Data Administrasi Dinas Kependudukan dan Pencatatan Sipil (Disdukcapil) / Administrative Data of the Population and Civil Registration Service (Disdukcapil)

BAB 4

SOSIAL DAN KESEJAHTERAAN RAKYAT SOCIAL AND WELFARE



ULASAN

Di bidang sosial menyangkut berbagai aspek yang memang dirasakan sangat kompleks. Karena selain berdampak terhadap masalah ekonomi juga berdampak pada masalah sosial politik masyarakat. Bahkan keberhasilan pembangunan dibidang sosial dapat dievaluasi dan dijadikan sebagai indikator tahun-tahun selanjutnya. Keberhasilan pembangunan dalam bidang sosial tidak hanya dapat dilihat dari bentuk fisik saja namun juga harus dilihat secara keseluruhan yaitu dari segi fisik maupun dari segi non fisik. Salah satu upaya dari pemerintah Kabupaten Garut dalam rangka pembangunan sosial budaya adalah dengan mengupayakan berbagai program yang langsung menyentuh masyarakat sebagai sasarannya diantaranya pembangunan di bidang pendidikan, kesehatan dan Keluarga Berencana, bidang Agama serta bidang sosial lainnya.

Pada bab ini data mengenai pendidikan menyajikan jumlah sekolah menurut tingkatan pendidikan yang di mulai dari tingkat SD sampai Sekolah Menengah (SMU/SMK).

Data mengenai kesehatan pada bab ini menyajikan jumlah sarana dan fasilitas kesehatan yang ada dikecamatan Sucinaraja mulai dari Puskesmas, Pustu sampai posyandu, termasuk jumlah tenaga kesehatan itu sendiri.

Data mengenai Agama dalam bab

DESCRIPTION

In the social field concerning various aspects that are felt very complex. Because in addition to impact on economic problems also impact on socio-political issues of society. Even the success of development in the social field can be evaluated and used as an indicator for the next years. The success of development in the social field not only can be seen from the physical form but also must be seen as a whole that is in terms of physical as well as in terms of non-physical One of the efforts of Garut regency government in the framework of socio-cultural development is to seek a variety of programs that directly touch the community as its targets such as development in the field of education, health and family planning, religion and other social fields.

In this chapter data on education presents the number of schools according to their level of education ranging from elementary to high school (high school / vocational) level.

Health data in this chapter presents the number of health facilities and facilities available in Sucinaraja District from Puskesmas, Pustu to Posyandu, including the number of health workers themselves ranging

Religion data in this chapter presents;

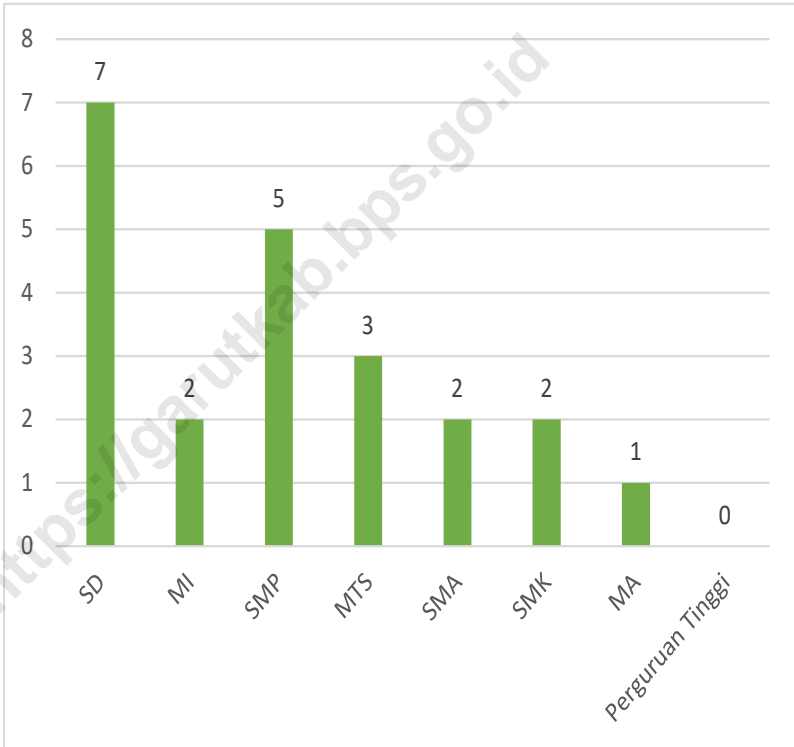
ini menyajikan; jumlah penduduk menurut agama yang dianut, tempat peribadatan.

the number of people according to the religion adopted, the place of worship.

<https://garutkab.bps.go.id>

Gambar 4.1
Figures

Banyaknya Desa¹/Kelurahan yang Memiliki Fasilitas Sekolah Menurut Tingkat Pendidikan di Kecamatan Sucinaraja, 2021
Number of Villages¹/Kelurahan Having Educational Facilities by Educational Level in Sucinaraja Subdistrict, 2021

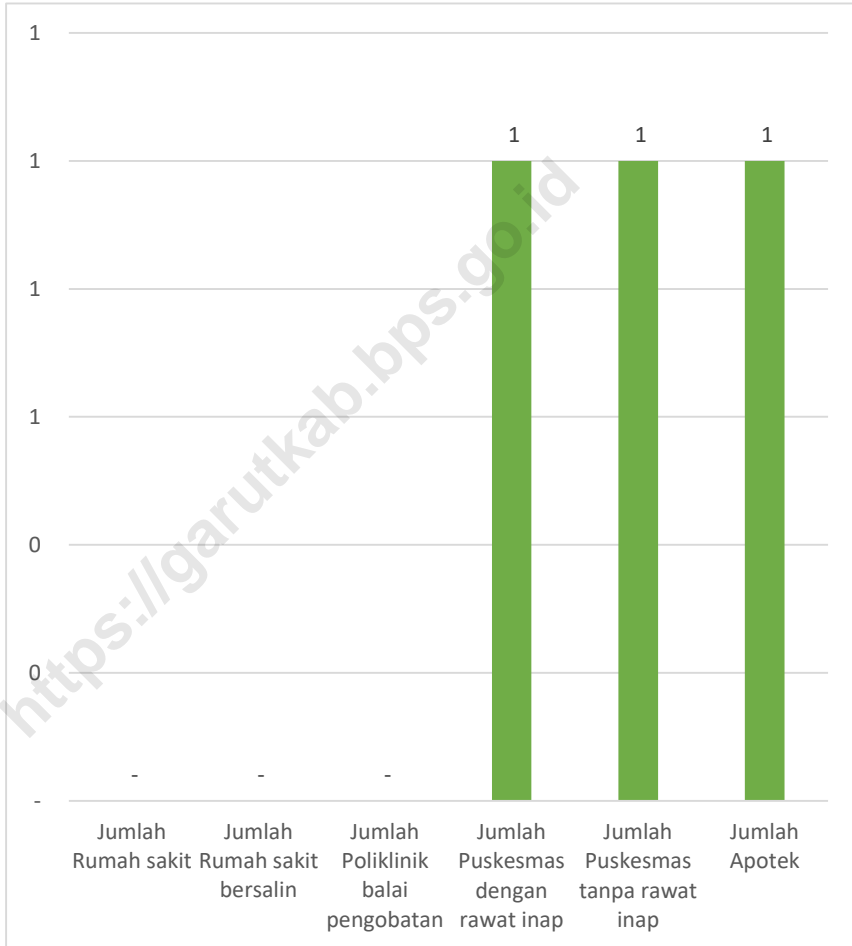


Catatan/Note: ¹Desa pada tabel ini termasuk Unit Permukiman Transmigrasi (UPT) yang masih dibina oleh kementerian terkait/Villages in this table include Transmigration Settlement Unit which is still fostered by the relevant ministries.

Sumber/Source: BPS, Pendataan Potensi Desa (Podes) 2020 dan 2021/BPS-Statistics Indonesia, Village Potential Data Collecting 2020 and 2021

Gambar 4.2
Figures

Banyaknya Desa¹/Kelurahan yang Memiliki Sarana Kesehatan Menurut Jenis Sarana Kesehatan di Kecamatan Sucinaraja, 2021
Number of Villages¹/Kelurahan Health Facilities by Type of Health Facilities in Sucinaraja Subdistrict, 2021



Catatan/Note: ...

Sumber/Source: BPS, Pendataan Potensi Desa (Podes) 2019–2021/BPS-Statistics Indonesia, Village Potential Data Collecting 2019–2021

4.1 PENDIDIKAN EDUCATION

Tabel 4.1.1 Banyaknya Desa¹/Kelurahan yang Memiliki Fasilitas Sekolah Menurut Tingkat Pendidikan di Kecamatan Sucinaraja, 2021
Number of Villages¹/Kelurahan Having Educational Facilities by Educational Level in Sucinaraja Subdistrict, 2021

Tingkat Pendidikan Educational Level	2021
(1)	(2)
Sekolah Dasar (SD) Primary School	7
Madrasah Ibtidaiyah (MI) Madrasah Ibtidaiyah	2
Sekolah Menengah Pertama (SMP) Junior High School	5
Madrasah Tsanawiyah (MTs) Madrasah Tsanawiyah (MTs)	3
Sekolah Menengah Atas (SMA) Senior High School	2
Sekolah Menengah Kejuruan (SMK) Vocational High School	2
Madrasah Aliyah (MA) Madrasah Aliyah	1
Akademi/Perguruan Tinggi Academy/University	–

Catatan/Note: ¹Desa pada tabel ini termasuk Unit Permukiman Transmigrasi (UPT) yang masih dibina oleh kementerian terkait/
Villages in this table include Transmigration Settlement Unit which is still fostered by the relevant ministries.

Sumber/Source: BPS, Pendataan Potensi Desa (Podes) 2020 dan 2021/BPS-Statistics Indonesia, Village Potential Data Collecting 2020 and 2021

Tabel 4.1.2
Table

**Jumlah Sekolah Menurut Tingkat Pendidikan di
Kecamatan Sucinaraja, 2021/2022 dan 2022/2023
Number of Schools by Educational Level in Sucinaraja
Subdistrict, 2021/2022 and 2022/2023**

Tingkat Pendidikan Educational Level	Negeri/Public		Swasta/Private		Jumlah/Total	
	2021/2022	2022/2023	2021/2022	2022/2023	2021/2022	2022/2023
(1)	(2)	(3)	(4)	(5)	(6)	(7)
Taman Kanak-Kanak (TK) ¹ /Kindergarten ¹	-	-	9	9	9	9
Raudatul Athfal (RA) ² Raudatul Athfal (RA) ²	3	3
Sekolah Dasar (SD) ¹ Elementary Schools ¹	20	20	-	-	20	20
Madrasah Ibtidaiyah (MI) ² /Madrasah Ibtidaiyah (MI) ²	-	-	2	2	2	2
Sekolah Menengah Pertama (SMP) ¹ /Junior High Schools ¹	1	1	2	2	3	3
Madrasah Tsanawiyah (MTs) ² /Madrasah Tsanawiyah (MTs) ²	-	-	4	4	4	4
Sekolah Menengah Atas (SMA) ¹ /Senior High Schools ¹	1	1	-	-	1	1
Sekolah Menengah Kejuruan (SMK) ¹ Vocational High Schools ¹	-	-	2	2	2	2
Madrasah Aliyah (MA) ² Madrasah Aliyah (MA) ²	-	-	1	1	1	1

Catatan/Note: ³ Seluruh Raudatul Athfal (RA) berstatus swasta/All Raudatul Athfal (RA) are private

Sumber/Source: ¹ Kementerian Pendidikan, Kebudayaan, Riset, dan Teknologi, Sistem Data Pokok Pendidikan, data semester ganjil laporan sampai dengan 30 November 2021/Ministry of Education, Culture, Research, and Technology, Basic Education Data System, odd semester report data up to 30 November 2021

² Kementerian Agama, EMIS, data semester ganjil laporan sampai dengan 17 Februari 2022/Ministry of Religious Affairs, EMIS, odd semester report data up to 17 February 2022

Tabel 4.1.3 Jumlah Guru Menurut Tingkat Pendidikan di Kecamatan Sucinaraja, 2021/2022 dan 2022/2023
Table Number of Teachers by Educational Level in Sucinaraja Subdistrict, 2021/2022 and 2022/2023

Tingkat Pendidikan Educational Level	Negeri/Public		Swasta/Private		Jumlah/Total	
	2021/2022	2022/2023	2021/2022	2022/2023	2021/2022	2022/2023
(1)	(2)	(3)	(4)	(5)	(6)	(7)
Taman Kanak-Kanak (TK) ¹ /Kindergarten ¹	-	-	24	25	24	25
Raudatul Athfal (RA) ² Raudatul Athfal (RA) ²	11	13
Sekolah Dasar (SD) ^{1,3} Elementary Schools ^{1,3}	143	135	-	-	143	135
Madrasah Ibtidaiyah (MI) ² /Madrasah Ibtidaiyah (MI) ²	-	-	17	20	17	20
Sekolah Menengah Pertama (SMP) ^{1,3} / Junior High Schools ^{1,3}	26	22	20	19	46	41
Madrasah Tsanawiyah (MTs) ² /Madrasah Tsanawiyah (MTs) ²	-	-	109	114	109	114
Sekolah Menengah Atas (SMA) ^{1,3} /Senior High Schools ^{1,3}	29	-	-	-	29	35
Sekolah Menengah Kejuruan (SMK) ^{1,3,4} Vocational High Schools ^{1,3,4}	-	-	30	27	30	27
Madrasah Aliyah (MA) ² Madrasah Aliyah (MA) ²	-	-	10	7	10	7

Catatan/Note: ³ Jumlah guru termasuk kepala sekolah dan guru/The total of teachers including headmaster and teacher.

⁴ Guru yang mengajar di dua sekolah atau lebih dihitung di masing-masing sekolah/Teacher who taught in two schools or more counted in every school.

Sumber/Source: ¹ Kementerian Pendidikan, Kebudayaan, Riset, dan Teknologi, Sistem Data Pokok Pendidikan, data semester ganjil laporan sampai dengan 30 November 2021/Ministry of Education, Culture, Research, and Technology, Basic Education Data System, odd semester report data up to 30 November 2021

² Kementerian Agama, EMIS, data semester ganjil laporan sampai dengan 17 Februari 2022/Ministry of Religious Affairs, EMIS, odd semester report data up to 17 February 2022

Tabel 4.1.4 Jumlah Murid Menurut Tingkat Pendidikan di Kecamatan Sucinaraja, 2021/2022 dan 2022/2023
Table Number of Pupils by Educational Level in Sucinaraja Subdistrict, 2021/2022 and 2022/2023

Tingkat Pendidikan Educational Level	Negeri/Public		Swasta/Private		Jumlah/Total	
	2021/2022	2022/2023	2021/2022	2022/2023	2021/2022	2022/2023
(1)	(2)	(3)	(4)	(5)	(6)	(7)
Taman Kanak-Kanak (TK) ¹ /Kindergarten ¹	-	-	294	278	294	278
Raudatul Athfal (RA) ² Raudatul Athfal (RA) ²	141	121
Sekolah Dasar (SD) ¹ Elementary Schools ¹	2.970	2.960	-	-	2.970	2.960
Madrasah Ibtidaiyah (MI) ² /Madrasah Ibtidaiyah (MI) ²	-	-	291	299	291	299
Sekolah Menengah Pertama (SMP) ¹ /Junior High Schools ¹	430	403	285	238	715	641
Madrasah Tsanawiyah (MTs) ² /Madrasah Tsanawiyah (MTs) ²	-	-	281	302	281	302
Sekolah Menengah Atas (SMA) ¹ /Senior High Schools ¹	613	772	-	-	613	772
Sekolah Menengah Kejuruan (SMK) ¹ Vocational High Schools ¹	-	-	819	791	819	791
Madrasah Aliyah (MA) ² Madrasah Aliyah (MA) ²	-	-	67	79	67	79

Catatan/Note: ...

Sumber/Source: ¹ Kementerian Pendidikan, Kebudayaan, Riset, dan Teknologi, Sistem Data Pokok Pendidikan, data semester ganjil laporan sampai dengan 30 November 2021/Ministry of Education, Culture, Research, and Technology, Basic Education Data System, odd semester report data up to 30 November 2021

² Kementerian Agama, EMIS, data semester ganjil laporan sampai dengan 17 Februari 2022/Ministry of Religious Affairs, EMIS, odd semester report data up to 17 February 2022

4.2 KESEHATAN HEALTH

Tabel 4.2.1 Banyaknya Desa¹/Kelurahan yang Memiliki Sarana Kesehatan Menurut Jenis Sarana Kesehatan di Kecamatan Sucinaraja, 2021
Table *Number of Villages¹/Kelurahan Health Facilities by Type of Health Facilities in Sucinaraja Subdistrict, 2021*

Jenis Sarana Kesehatan <i>Type of Health Facilities</i>	2021
(1)	(2)
Rumah Sakit <i>Hospital</i>	-
Rumah Sakit Bersalin <i>Maternity Hospital</i>	-
Poliklinik/Balai Pengobatan <i>Polyclinic</i>	-
Puskesmas Rawat Inap <i>Public Health Center with Inpatient Care</i>	1
Puskesmas Tanpa Rawat Inap <i>Public Health Center without Inpatient Care</i>	1
Apotek <i>Pharmacy</i>	1

Catatan/Note: ...

Sumber/Source: BPS, Pendataan Potensi Desa (Podes) 2019–2021/BPS-Statistics Indonesia, Village Potential Data Collecting 2019–2021

Tabel 4.2.2 Banyaknya Warga Penderita Kekurangan Gizi Menurut Desa/Kelurahan di Kecamatan Sucinaraja, 2022
Table *Number of People with Malnutrition by Villages/Kelurahan in Sucinaraja Subdistrict, 2022*

Desa/Kelurahan Village/Kelurahan	2022
(1)	(2)
1.Linggamukti	94
2.Sukalaksana	43
3.Cigadog	65
4.Tenjonagara	58
5.Sukaratu	41
6.Tegalpanjang	92
7.Sadang	45
Kecamatan Sucinaraja	438

Catatan/Note: ...
 Sumber/Source: BPS, Pendataan Potensi Desa (Podes) 2021/BPS-Statistics Indonesia, Village Potential Data Collecting 2021

4.3 PERUMAHAN DAN LINGKUNGAN HOUSING AND ENVIRONMENT

Tabel 4.3.1 Banyaknya Desa/Kelurahan Menurut Sumber Air Minum Sebagian Besar Keluarga di Kecamatan Sucinaraja, 2021
Table *Number of Villages/Kelurahan by Drinking Water Source of Majority Family in Sucinaraja Subdistrict, 2021*

Sumber Air Minum Source of Drinking Water		2021
(1)	(2)	
Air Kemasan Bermerk/ <i>Branded Bottled Water</i>		-
Air Isi Ulang/ <i>Refil Water</i>		1
Leding Dengan Meteran/ <i>Metered Piped Water</i>		-
Leding Tanpa Meteran/ <i>Non Metered Piped Water</i>		-
Sumur Bor atau Pompa/ <i>Artesian Well or Pumped Water</i>		-
Sumur/ <i>Well</i>		-
Mata Air/ <i>Spring</i>		6
Sungai/Danau/Kolam/ Waduk/Situ/ Embung/Bendungan/ <i>River/Lake/Pond/Reservoir/Dam</i>		-
Air Hujan/ <i>Rainwater</i>		-
Lainnya/ <i>Others</i>		-

Catatan/*Note*: ...

Sumber/*Source*: BPS, Pendataan Potensi Desa (Podes) 2019–2021/*BPS-Statistics Indonesia, Village Potential Data Collecting 2019–2021*

Tabel 4.3.2 Banyaknya Keluarga Menurut Desa/Kelurahan dan Jenis Pengguna Listrik di Kecamatan Sucinaraja, 2021
Table *Number of Family by Villages/Kelurahan and Type of Electricity Consumer in Sucinaraja Subdistrict, 2021*

Desa/Kelurahan <i>Village/Kelurahan</i>	Pegguna Listrik <i>Electricity Consumer</i>			Bukan Pengguna Listrik <i>Not Electricity Consumer</i>
	PLN <i>State Electricity Company</i>	Non PLN <i>Non-State Electricity Company</i>	Jumlah <i>Total</i>	
(1)	(2)	(3)	(4)	(5)
1.Linggamukti	2 043	-	2 043	-
2.Sukalaksana	1 034	-	1 034	-
3.Cigadog	1 463	-	1 463	-
4.Tenjonagara	1 412	-	1 412	-
5.Sukaratu	1 056	-	1 056	-
6.Tegalpanjang	1 929	-	1 929	-
7.Sadang	903	-	903	-
Kecamatan Sucinaraja	9 840	-	9 840	-

Catatan/Note: ...

Sumber/Source: BPS, Pendataan Potensi Desa (Podes) 2021/BPS-Statistics Indonesia, Village Potential Data Collecting 2021

Tabel 4.3.3
Table

Banyaknya Desa/Kelurahan Menurut Sumber Penerangan Jalan Utama Desa/Kelurahan di Kecamatan Sucinaraja, 2021
Number of Villages/Kelurahan by Source of Villages/Kelurahan's Main Street Illumination in Sucinaraja Subdistrict, 2021

Sumber Penerangan Jalan Utama Source of Main Street Illumination	2021
(1)	(2)
Listrik Pemerintah/ <i>State Electricity</i>	3
Listrik Non Pemerintah/ <i>Non-State Electricity</i>	1
Non Listrik/ <i>Non-Electric</i>	3

Catatan/Note: ...

Sumber/Source: BPS, Pendataan Potensi Desa (Podes) 2019–2021/BPS-Statistics Indonesia, Village Potential Data Collecting 2019–2021

Tabel 4.3.4 Banyaknya Desa/Kelurahan Menurut Penggunaan Fasilitas Tempat Buang Air Besar Sebagian Besar Keluarga di Kecamatan Sucinaraja, 2021
Number of Villages/Kelurahan by Toilet Facility Used by Majority Family in Sucinaraja Subdistrict, 2021

Fasilitas Tempat Buang Air Besar <i>Toilet Facility</i>	2021
(1)	(2)
Jamban/Toilet	
Sendiri/ <i>Private</i>	7
Bersama/ <i>Shared</i>	-
Umum/ <i>Public</i>	-
Bukan Jamban/<i>Non-Toilet</i>	-
Jumlah/<i>Total</i>	7

Catatan/Note: ...

Sumber/Source: BPS, Pendataan Potensi Desa (Podes) 2019–2021/BPS-Statistics Indonesia, Village Potential Data Collecting 2019–2021

Tabel 4.3.5
Table

Banyaknya Desa/Kelurahan Menurut Jenis Bahan Bakar untuk Memasak yang Digunakan Sebagian Besar Keluarga di Kecamatan Sucinaraja, 2021
Number of Villages/Kelurahan by Type of Cooking Fuel Used by Majority Family in Sucinaraja Subdistrict, 2021

Jenis Bahan Bakar untuk Memasak <i>Type of Cooking Fuel</i>	2021
(1)	(2)
Listrik/ <i>Electric</i>	1
Elpiji 5,5 kg/ <i>Blue Gas 5.5 kg-LPG</i>	3
Elpiji 12 kg/ <i>12 kg-LPG</i>	4
Elpiji 3 kg/ <i>3 kg-LPG</i>	7
Gas Kota/ <i>City Gas</i>	-
Biogas/ <i>Biogas</i>	-
Minyak Tanah/ <i>Kerosene</i>	-
Briket/ <i>Briquettes</i>	-
Arang/ <i>Charcoal</i>	-
Kayu Bakar/ <i>Firewood</i>	5
Lainnya/ <i>Others</i>	1
Jumlah/<i>Total</i>	21

Catatan/*Note*: ...

Sumber/*Source*: BPS, Pendataan Potensi Desa (Podes) 2021/*BPS-Statistics Indonesia, Village Potential Data Collecting 2021*

4.4 AGAMA DAN SOSIAL LAINNYA RELIGION AND OTHER SOCIAL AFFAIRS

Tabel 4.4.1 Jumlah Tempat Peribadatan Menurut Desa/Kelurahan di Kecamatan Sucinaraja, 2021
Table 4.4.1 Number of Worship Places by Villages/Kelurahan in Sucinaraja Subdistrict, 2021

Desa/Kelurahan Village/Kelurahan	Masjid Mosque	Mushola Pray Room	Gereja Protestan Protestant Church	Gereja Katholik Catholic Church	Pura Temple	Vihara
(1)	(2)	(3)	(4)	(5)	(6)	(7)
1.Linggamukti	24	7	-	-	-	-
2.Sukalaksana	5	18	-	-	-	-
3.Cigadog	10	19	-	-	-	-
4.Tenjonagara	4	16	-	-	-	-
5.Sukaratu	6	14	-	-	-	-
6.Tegalpanjang	25	20	-	-	-	-
7.Sadang	4	15	-	-	-	-
Kecamatan Sucinaraja	78	109	-	-	-	-

Catatan/Note: ...

Sumber/Source: BPS, Pendataan Potensi Desa (Podes) 2021/BPS-Statistics Indonesia, Village Potential Data Collecting 2021

Tabel 4.4.2
Table

**Banyaknya Kejadian Bencana Alam Menurut Desa/
Kelurahan dan Jenis Bencana Alam di Kecamatan
Sucinaraja, 2021**
*Number of Natural Disaster Events by Villages/Kelurahan
and Type of Natural Disaster in Sucinaraja Subdistrict,
2021*

Desa/Kelurahan <i>Village/Kelurahan</i>	Gempa Bumi <i>Earthquake</i>	Tsunami <i>Tsunami</i>	Gunung Meletus <i>Volcanic Eruption</i>	Tanah Longsor <i>Landslide</i>
(1)	(2)	(3)	(4)	(5)
1.Linggamukti	2	-	-	1
2.Sukalaksana	-	-	-	1
3.Cigadog	1	-	-	1
4.Tenjonagara	-	-	-	-
5.Sukaratu	-	-	-	-
6.Tegalpanjang	1	-	-	1
7.Sadang	-	-	-	-
Kecamatan Sucinaraja	4	-	-	4

Lanjutan Tabel/*Continued Table 4.4.2*

Desa/Kelurahan Village/Kelurahan	Banjir Floods	Banjir Bandang Flash Floods	Kekeringan Drought	Kebakaran Hutan dan Lahan Forest and Land Fires
(1)	(6)	(7)	(8)	(9)
1.Linggamukti	-	-	-	-
2.Sukalaksana	-	-	-	-
3.Cigadog	-	-	-	-
4.Tenjonagara	-	-	-	-
5.Sukaratu	-	-	-	-
6.Tegalpanjang	1	-	-	-
7.Sadang	-	-	-	-
Kecamatan Sucinaraja	1	-	-	-

Lanjutan Tabel/*Continued Table* 4.4.2

Desa/Kelurahan Village/Kelurahan	Angin Puyuh/ Puting Beliung/ Topan Tornado/Typhoon	Gelombang Pasang Tidal Wave	Abrasi Abrasion
(1)	(10)	(11)	(12)
1.Linggamukti	-	-	-
2.Sukalaksana	-	-	-
3.Cigadog	-	-	-
4.Tenjonagara	-	-	-
5.Sukaratu	-	-	-
6.Tegalpanjang	-	-	-
7.Sadang	-	-	-
Kecamatan Sucinaraja	-	-	-

Catatan/Note: ...

Sumber/Source: BPS, Pendataan Potensi Desa (Podes) 2021/BPS-Statistics Indonesia, Village Potential Data Collecting 2021

Tabel 4.4.3
Table

Banyaknya Korban Jiwa Akibat Bencana Alam Menurut Desa/Kelurahan dan Jenis Bencana Alam di Kecamatan Sucinaraja, 2021
Number of Fatalities Due to Natural Disasters by Villages/ Kelurahan and Type of Natural Disaster in Sucinaraja Subdistrict, 2021

Desa/Kelurahan <i>Village/Kelurahan</i>	Gempa Bumi <i>Earthquake</i>	Tsunami <i>Tsunami</i>	Gunung Meletus <i>Volcanic Eruption</i>	Tanah Longsor <i>Landslide</i>
(1)	(2)	(3)	(4)	(5)
1.Linggamukti	-	-	-	-
2.Sukalaksana	-	-	-	-
3.Cigadog	-	-	-	-
4.Tenjonagara	-	-	-	-
5.Sukaratu	-	-	-	-
6.Tegalpanjang	-	-	-	-
7.Sadang	-	-	-	-
Kecamatan Sucinaraja	-	-	-	-

Lanjutan Tabel/*Continued Table* 4.4.3

Desa/Kelurahan Village/Kelurahan	Banjir Floods	Banjir Bandang Flash Floods	Kekeringan Drought	Kebakaran Hutan dan Lahan Forest and Land Fires
(1)	(6)	(7)	(8)	(9)
1.Linggamukti	-	-	-	-
2.Sukalaksana	-	-	-	-
3.Cigadog	-	-	-	-
4.Tenjonagara	-	-	-	-
5.Sukaratu	-	-	-	-
6.Tegalpanjang	-	-	-	-
7.Sadang	-	-	-	-
Kecamatan Sucinaraja	-	-	-	-

Lanjutan Tabel/*Continued Table* 4.4.3

Desa/Kelurahan Village/Kelurahan	Angin Puyuh/ Puting Beliung/ Topan Tornado/Typhoon	Gelombang Pasang Tidal Wave	Abrasi Abrasion
(1)	(10)	(11)	(12)
1.Linggamukti	-	-	-
2.Sukalaksana	-	-	-
3.Cigadog	-	-	-
4.Tenjonagara	-	-	-
5.Sukaratu	-	-	-
6.Tegalpanjang	-	-	-
7.Sadang	-	-	-
Kecamatan Sucinaraja	-	-	-

Catatan/Note: ...

Sumber/Source: BPS, Pendataan Potensi Desa (Podes) 2021/BPS-Statistics Indonesia, Village Potential Data Collecting 2021

Tabel 4.4.4
Table

Keberadaan Fasilitas/Upaya Antisipasi/Mitigasi Bencana Alam Menurut Desa/Kelurahan di Kecamatan Sucinaraja, 2021

Existence of Facilities/Efforts for Anticipation/Mitigation of Natural Disasters by Villages/Kelurahan by Villages/Kelurahan in Sucinaraja Subdistrict, 2021

Desa/Kelurahan Village/Kelurahan	Sistem Peringatan Dini Bencana Alam Natural Disaster Early Warning System	Sistem Peringatan Dini Khusus Tsunami Tsunami Early Warning System	Perlengkapan Keselamatan Safety Equipment
(1)	(2)	(3)	(4)
1.Linggamukti	Ada	Bukan wilayah potensi tsunami	Tidak ada
2.Sukalaksana	Tidak ada	Tidak ada	Tidak ada
3.Cigadog	Tidak ada	Bukan wilayah potensi tsunami	Tidak ada
4.Tenjonagara	Tidak ada	Bukan wilayah potensi tsunami	Tidak ada
5.Sukaratu	Tidak ada	Tidak ada	Tidak ada
6.Tegalpanjang	Tidak ada	Tidak ada	Tidak ada
7.Sadang	Tidak ada	Bukan wilayah potensi tsunami	Tidak ada
Kecamatan Sucinaraja			

Lanjutan Tabel/*Continued Table 4.4.4*

Desa/Kelurahan <i>Village/Kelurahan</i>	Rambu Rambu dan Jalur Evakuasi Bencana <i>Sign and Evacuation Route</i>	Pembuatan, Perawatan, atau Normalisasi: Sungai, Kanal, Tanggul, Parit, Drainase, Waduk, Pantai, dll <i>Manufacture, Maintenance, or Normalization: Rivers, Canals, Embankment, etc</i>
(1)	(5)	(6)
1.Linggamukti	Ada	Ada
2.Sukalaksana	Tidak ada	Tidak ada
3.Cigadog	Tidak ada	Ada
4.Tenjonagara	Tidak ada	Tidak ada
5.Sukaratu	Tidak ada	Ada
6.Tegalpanjang	Tidak ada	Ada
7.Sadang	Tidak ada	Ada
Kecamatan Sucinaraja		

Catatan/Note: ...

Sumber/Source: BPS, Pendataan Potensi Desa (Podes) 2021/BPS-Statistics Indonesia, Village Potential Data Collecting 2021

Tabel
Table 4.4.5

Banyaknya Desa/Kelurahan yang Memiliki Kelompok Kegiatan Olahraga Menurut Jenis Olahraga dan Ketersediaan Fasilitas/Lapangan Olahraga di Kecamatan Sucinaraja, 2021
Number of Villages/Kelurahan Having Sport Activities Groups by Type of Sport and Availability of Sport Facilities/Fields in Sucinaraja Subdistrict, 2021

Jenis Olahraga <i>Type of Sport</i>	Kondisi Fasilitas/Lapangan Olahraga <i>Condition of Sport Facilities/Fields</i>			Tidak Ada Fasilitas/ Lapangan Olahraga <i>No Sport Facilities/ Fields</i>
	Baik	Rusak Sedang	Rusak Parah	
(1)	(2)	(3)	(4)	(5)
Sepak Bola/ <i>Soccer</i>	-	1	-	6
Bola Voli/ <i>Volley Ball</i>	-	1	-	6
Bulu Tangkis/ <i>Badminton</i>	1	1	-	5
Bola Basket/ <i>Basket Ball</i>	-	-	-	7
Tenis Lapangan/ <i>Court Tennis</i>	-	-	-	7
Tenis Meja/ <i>Table Tennis</i>	2	4	-	1
Futsal/ <i>Futsal</i>	2	-	1	4
Renang/ <i>Swimming</i>	-	1	-	6
Bela Diri/ <i>Martial Arts</i>	3	1	-	3
Bilyard/ <i>Billiards</i>	-	-	-	7
Fitnes, Aerobik, dll/ <i>Fitness, Aerobics, etc</i>	-	-	-	7
Lainnya/ <i>Others</i>	-	-	-	7

Catatan/Note: ...

Sumber/Source: BPS, Pendataan Potensi Desa (Podes) 2021/BPS-Statistics Indonesia, Village Potential Data Collecting 2021

BAB 5

PERTANIAN *AGRICULTURE*



ULASAN

Perekonomian Kabupaten Garut, sektor pertanian merupakan sektor yang sangat dominan, termasuk kecamatan Sucinaraja untuk sektor pertanian merupakan sektor yang dominan. Untuk ulasan sektor pertanian ini data dikelompokkan dalam beberapa kelompok hortikultura dan perkebunan

Adapun komoditi yang masuk dalam kelompok perkebunan ini meliputi Perkebunan Besar Negara, Perkebunan Besar Swasta dan Perkebunan Rakyat, seperti komoditi tanaman jahe, kapolaga, kelapa, kopi, kunir, teh.

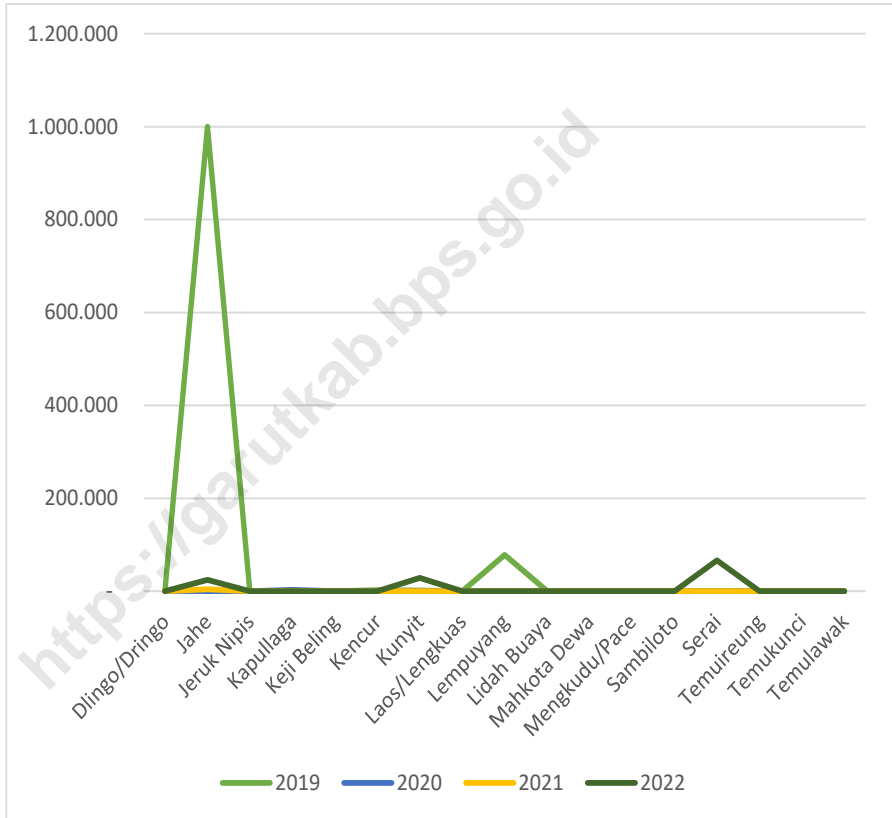
DESCRIPTION

Garut regency economy, agriculture sector is a very dominant sector, including district of Sucinaraja for agriculture sector is dominant sector. For the agriculture sector, the data are grouped into several groups hortikultura and Plantation

Commodities included in this plantation group include the State Plantation, Private Plantation and Community Plantation, such as ginger, capolaga, coconut, coffee, turmeric, and tea.

Gambar 5.1
Figures

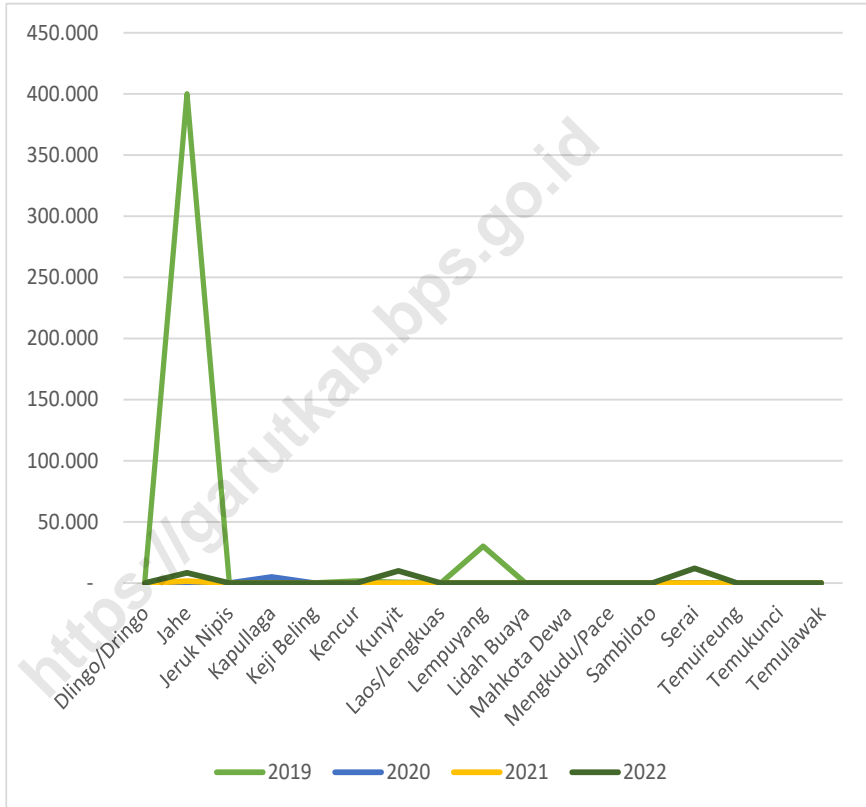
Produksi Tanaman Biofarmaka Menurut Jenis Tanaman di Kecamatan Sucinaraja (kg), 2019–2022
Production of Medicinal Plants by Kind of Plant in Sucinaraja Subdistrict (kg), 2019–2022



Catatan/Note: ...
Sumber/Source: BPS, Statistik Pertanian Hortikultura SPH-TBF/BPS-Statistics Indonesia, Agricultural Statistic for Horticulture SPH-TBF

Gambar 5.2
Figures

Luas Panen Tanaman Biofarmaka Menurut Jenis Tanaman di Kecamatan Sucinaraja (m²), 2019–2022
Harvested Area of Medicinal Plants by Kind of Plant in Sucinaraja Subdistrict (m²), 2019–2022



Catatan/Note: ...

Sumber/Source: BPS, Statistik Pertanian Hortikultura SPH-TBF/BPS-Statistics Indonesia, Agricultural Statistic for Horticulture SPH-TBF

Tabel
Table 5.1

Luas Panen Tanaman Sayuran Menurut Jenis Tanaman di Kecamatan Sucinaraja (ha), 2019–2022
Harvested Area of Seasonal Vegetables by Kind of Plant in Sucinaraja Subdistrict (ha), 2019–2022

Jenis Tanaman <i>Kind of Plants</i>	2019	2020	2021	2022 ^x
(1)	(2)	(3)	(4)	(5)
Bawang Daun <i>Spring Onion</i>	95	112	113	98
Bawang Merah <i>Red Onion</i>	208	249	250	335
Bawang Putih <i>Garlic</i>	-	1	-	-
Bayam <i>Spinach</i>	1	-	2	2
Blewah <i>Cantaloupe</i>	-	-	-	-
Buncis <i>Beans</i>	12	15	18	19
Cabai Besar <i>Big Chili</i>	351	284	-	-
Cabai Besar/TW / Teropong Big <i>Chili / Tw / Binoculars</i>	-	-	201	214
Cabai Keriting <i>Curly Chili</i>	-	-	74	249
Cabai Rawit <i>Cayenne Pepper</i>	85	66	83	60
Jamur Lainnya Other <i>Mushrooms</i>	-	-	-	-
Jamur Merang <i>Straw Mushroom</i>	-	-	-	-
Jamur Tiram <i>Oyster Mushroom</i>	-	-	-	-
Jamur*) Mold*)	-	-	-	-
Kacang Merah <i>Red Beans</i>	227	144	-	-
Kacang Panjang <i>Long Beans</i>	45	44	60	53

Lanjutan Tabel/*Continued Table 5.1*

Jenis Tanaman <i>Kind of Plants</i>	2019	2020	2021	2022^x
(1)	(2)	(3)	(4)	(5)
Kangkung <i>Water Spinach</i>	2	-	6	8
Kembang Kol <i>Cauliflower</i>	10	22	1	12
Kentang <i>Potato</i>	182	78	186	88
Ketimun <i>Cucumber</i>	15	11	18	16
Kubis <i>Cabbage</i>	364	262	228	156
Labu Siam <i>Chayote</i>	8	15	16	29
Lobak <i>Turnip</i>	-	-	-	-
Melon <i>Melon</i>	-	-	-	-
Paprika <i>Paprika</i>	-	-	-	-
Petsai/sawi <i>Petsai / Mustard</i>	11	7	9	11
Semangka <i>Watermelon</i>	-	-	-	-
Stroberi <i>Strawberry</i>	-	-	-	-
Terung <i>Eggplant</i>	12	13	19	20
Tomat <i>Tomatoes</i>	245	253	284	196
Wortel <i>Carrot</i>	-	-	-	-

Catatan/Note: ...

Sumber/Source: BPS, Statistik Pertanian Hortikultura SPH-SBS/BPS-Statistics Indonesia, *Agricultural Statistic for Horticulture SPH-SBS*

Tabel 5.2
Table

Produksi Tanaman Sayuran dan Buah-buahan Semusim Menurut Jenis Tanaman di Kecamatan Sucinaraja (kuintal), 2019–2022
Production of Seasonal Vegetables and Fruits by Kind of Plant in Sucinaraja Subdistrict (quintal), 2019–2022

Jenis Tanaman <i>Kind of Plants</i>	2019	2020	2021	2022 ^x
(1)	(2)	(3)	(4)	(5)
Bawang Daun <i>Spring Onion</i>	13 914	16 413	14 253	14 779
Bawang Merah <i>Red Onion</i>	20 259	24 277	24 761	33 471
Bawang Putih <i>Garlic</i>	-	17	-	-
Bayam <i>Spinach</i>	90	-	202	199
Blewah <i>Cantaloupe</i>	-	-	-	-
Buncis <i>Beans</i>	1 859	2 319	3 001	2 968
Cabai Besar <i>Big Chili</i>	48 581	42 451	-	-
Cabai Besar/ TW / Teropong Big <i>Chili / Tw / Binoculars</i>	-	-	29 956	32 780
Cabai Keriting <i>Curly Chili</i>	-	-	11 407	37 554
Cabai Rawit <i>Cayenne Pepper</i>	10 497	9 044	11 352	8 090
Jamur Lainnya Other <i>Mushrooms</i>	-	-	-	-
Jamur Merang <i>Straw Mushroom</i>	-	-	-	-
Jamur Tiram <i>Oyster Mushroom</i>	-	-	-	-
Jamur*) Mold*)	-	-	-	-
Kacang Merah <i>Red Beans</i>	19 584	12 465	-	-
Kacang Panjang <i>Long Beans</i>	5 894	5 768	8 448	7 039

Lanjutan Tabel/*Continued Table 5.2*

Jenis Tanaman <i>Kind of Plants</i>	2019	2020	2021	2022^x
(1)	(2)	(3)	(4)	(5)
Kangkung <i>Water Spinach</i>	267	-	800	1 075
Kembang Kol <i>Cauliflower</i>	1 576	3 481	160	1 908
Kentang <i>Potato</i>	41 528	17 851	43 529	20 648
Ketimun <i>Cucumber</i>	2 437	1 779	2 971	2 136
Kubis <i>Cabbage</i>	92 591	66 822	58 473	37 988
Labu Siam <i>Chayote</i>	3 271	6 068	6 518	11 888
Lobak <i>Turnip</i>	-	-	-	-
Melon <i>Melon</i>	-	-	-	-
Paprika <i>Paprika</i>	-	-	-	-
Petsai/sawi <i>Petsai / Mustard</i>	2 265	1 453	1 951	2 121
Semangka <i>Watermelon</i>	-	-	-	-
Stroberi <i>Strawberry</i>	-	-	-	-
Terung <i>Eggplant</i>	2 787	3 016	4 587	4 685
Tomat <i>Tomatoes</i>	68 171	70 565	80 913	55 544
Wortel <i>Carrot</i>	-	-	-	-

Catatan/Note: ...

Sumber/Source: BPS, Statistik Pertanian Hortikultura SPH-SBS/BPS-Statistics Indonesia, *Agricultural Statistic for Horticulture SPH-SBS*

Tabel
Table 5.3

Luas Panen Tanaman Biofarmaka Menurut Jenis Tanaman di Kecamatan Sucinaraja (m²), 2019–2022
Harvested Area of Medicinal Plants by Kind of Plant in Sucinaraja Subdistrict (m²), 2019–2022

Jenis Tanaman Kind of Plants	2019	2020	2021	2022 ^x
(1)	(2)	(3)	(4)	(5)
Dlingo/Dringo/Dlingo/Dringo	-	-	-	-
Jahe/Ginger	400 000	-	1 500	8 500
Jeruk/Nipis Lime	-	-	-	-
Kapullaga/Cardamom	-	5 000	-	-
Keji Beling/Violent Shard	-	-	-	-
Kencur/Aromatic ginger	1 500	-	-	-
Kunyit/Turmeric	500	-	-	10 000
Laos/Lengkuas/Laos/Galang	-	-	-	-
Lempuyang/Lempuyang	30 000	-	-	-
Lidah Buaya/Aloe Vera	-	-	-	-
Mahkota Dewa/God's Crown	-	-	-	-
Mengkudu/Pace/Noni/Pace	-	-	-	-
Sambiloto/Sambiloto	-	-	-	-
Serai/Lemongrass	-	-	-	12 000
Temuireung/Meet Reung	-	-	-	-
Temukunci/FindLock	-	-	-	-
Temulawak/Curcuma	-	-	-	-

Catatan/Note: ...

Sumber/Source: BPS, Statistik Pertanian Hortikultura SPH-TBF/BPS-Statistics Indonesia, Agricultural Statistic for Horticulture SPH-TBF

Tabel
Table 5.4

**Produksi Tanaman Biofarmaka Menurut Jenis Tanaman di
Kecamatan Sucinaraja (kg), 2019–2022**
*Production of Medicinal Plants by Kind of Plant in
Sucinaraja Subdistrict (kg), 2019–2022*

Jenis Tanaman <i>Kind of Plants</i>	2019	2020	2021	2022 ^x
(1)	(2)	(3)	(4)	(5)
Dlingo/Dringo/Dlingo/Dringo	-	-	-	-
Jahe/Ginger	1 000 000	-	4 200	24 565
Jeruk/Nipis Lime	-	-	-	-
Kapullaga/Cardamom	-	3 000	-	-
Keji Beling/Violent Shard	-	-	-	-
Kencur/Aromatic ginger	2 100	-	-	-
Kunyit/Turmeric	1 250	-	-	28 900
Laos/Lengkuas/Laos/Galang	-	-	-	-
Lempuyang/Lempuyang	78 000	-	-	-
Lidah Buaya/Aloe Vera	-	-	-	-
Mahkota Dewa/God's Crown	-	-	-	-
Mengkudu/Pace/Noni/Pace	-	-	-	-
Sambiloto/Sambiloto	-	-	-	-
Serai/Lemongrass	-	-	-	66 000
Temuireung/Meet Reung	-	-	-	-
Temukunci/FindLock	-	-	-	-
Temulawak/Curcuma	-	-	-	-

Catatan/Note: ...

Sumber/Source: BPS, Statistik Pertanian Hortikultura SPH-TBF/BPS-Statistics Indonesia, Agricultural Statistic for Horticulture SPH-TBF

Tabel
5.5
Table

**Luas Panen Tanaman Hias Menurut Jenis Tanaman di
Kecamatan Sucinaraja (m²), 2019–2022**
**Harvested Area of Ornamental Plants by Kind of Plant in
Sucinaraja Subdistrict (m²), 2019–2022**

Jenis Tanaman Kind of Plants	2019	2020	2021	2022 ^x
(1)	(2)	(3)	(4)	(5)
<i>Adenium (Kamboja Jepang)</i>	-	-	-	-
<i>Spring Onion</i>	-	-	-	-
<i>Aglaonema Red Onion</i>	-	-	-	-
<i>Anggrek Garlic</i>	-	-	-	-
<i>Anggrek Potong Spinach</i>	-	-	-	-
<i>Anthurium Bunga Cantaloupe</i>	-	-	-	-
<i>Anthurium Daun Beans</i>	-	-	-	-
<i>Anyelir Big Chili</i>	-	-	-	-
<i>Bromelia Big Chili / Tw / Binoculars</i>	-	-	-	-
<i>Bugenvil Curly Chili</i>	-	-	-	-
<i>Caladium Cayenne Pepper</i>	-	-	-	-
<i>Cordyline Other Mushrooms</i>	-	-	-	-
<i>Diffenbachia Straw Mushroom</i>	-	-	-	-
<i>Dracaena Oyster Mushroom</i>	-	-	-	-
<i>Euphorbia Mold*</i>	-	-	-	-
<i>Gerbera (Hebras) Red Beans</i>	-	-	-	-
<i>Gladiol Long Beans</i>	-	-	-	-
<i>Heliconia (Pisang-Pisangan)</i>	-	-	-	-
<i>Water Spinach</i>	-	-	-	-
<i>Ixora (Soka) Cauliflower</i>	-	-	-	-
<i>Krisan Potato</i>	-	-	-	-
<i>Lidah Mertua Cucumber</i>	-	-	-	-
<i>Mawar Cabbage</i>	-	-	-	-
<i>Melati Chayote</i>	-	-	-	-
<i>Monstera Turnip</i>	-	-	-	-

Lanjutan Tabel/*Continued Table 5.5*

Jenis Tanaman <i>Kind of Plants</i>	2019	2020	2021	2022 ^x
(1)	(2)	(3)	(4)	(5)
<i>Pakis</i>	-	-	-	-
<i>Palem</i>	-	-	-	-
<i>Phylodendron</i>	-	-	-	-
<i>Puring</i>	-	-	-	-
Sansevieria (Pedang-Pedangan)	-	-	-	-
Sedap Malam	-	-	-	-

Catatan/Note: ...

Sumber/Source: BPS, Statistik Pertanian Hortikultura SPH-TH/BPS-Statistics Indonesia, *Agricultural Statistik for Horticulture SPH-TH*

Tabel 5.6
Table

**Produksi Tanaman Hias Menurut Jenis Tanaman di
Kecamatan Sucinaraja (tangkai), 2019–2022**
**Production of Ornamental Plants by Kind of Plant n
Sucinaraja Subdistrict (stalks), 2019–2022**

Jenis Tanaman <i>Kind of Plants</i>	2019	2020	2021	2022 ^x
(1)	(2)	(3)	(4)	(5)
Adenium (Kamboja Jepang) <i>Denium (Cambodia Japan)</i>	-	-	-	-
Aglaonema <i>Aglaonema</i>	-	-	-	-
Anggrek <i>Orchid</i>	-	-	-	-
Anggrek <i>Potong Cut The Orchid</i>	-	-	-	-
Anthurium Bunga <i>Anthurium Flower</i>	-	-	-	-
Anthurium Daun <i>Anthurium Leaf</i>	-	-	-	-
Anyelir <i>Carnation</i>	-	-	-	-
Bromelia <i>Bromeliads</i>	-	-	-	-
Bugenvil <i>Bougainvillea</i>	-	-	-	-
Caladium <i>Taro</i>	-	-	-	-
Cordyline <i>Cordyline</i>	-	-	-	-
Diffenbachia <i>Diffenbachia</i>	-	-	-	-
Dracaena <i>Dracaena</i>	-	-	-	-
Euphorbia <i>Euphorbia</i>	-	-	-	-
Gerbera (Hebras) <i>Gerbera (Hebras)</i>	-	-	-	-
Gladiol <i>Gladiolus</i>	-	-	-	-

Jenis Tanaman <i>Kind of Plants</i>	2019	2020	2021	2022*
(1)	(2)	(3)	(4)	(5)
Heliconia (Pisang-Pisangan) <i>Heliconia (Banana)</i>	-	-	-	-
Ixora (Soka) <i>Ixora (Soka)</i>	-	-	-	-
Krisan <i>Chrysanthemum</i>	-	-	-	-
Lidah Mertua <i>Mother-In-Law's Tongue</i>	-	-	-	-
Mawar <i>Rose</i>	-	-	-	-
Melati <i>Jasmine</i>	-	-	-	-
Monstera <i>Monstera</i>	-	-	-	-
Pakis <i>Fern</i>	-	-	-	-
Palem <i>Palm</i>	-	-	-	-
Phylodendron <i>Filodendron</i>	-	-	-	-
Puring <i>Clean</i>	-	-	-	-
Sansevieria (Pedang-Pedangan) <i>Sansevieria (Sword)</i>	-	-	-	-
Sedap Malam <i>Tuberose</i>	-	-	-	-

Catatan/Note: ...

Sumber/Source: BPS, Statistik Pertanian Hortikultura SPH-TH/BPS-Statistics Indonesia, *Agricultural Statistik for Horticulture SPH-TH*

Tabel 5.7
Table

**Produksi Buah-Buahan Menurut Jenis Tanaman di
Kecamatan Sucinaraja (kuintal), 2019–2022**
*Production of Annual Fruits by Kind of Plant in Sucinaraja
Subdistrict (quintal), 2019–2022*

Jenis Tanaman <i>Kind of Plants</i>	2019	2020	2021	2022 ^x
(1)	(2)	(3)	(4)	(5)
Alpukat <i>Avocado</i>	25 387	25 167	24 225	38 881
Anggur <i>Grape</i>	-	-	-	-
Apel <i>Apple</i>	-	-	-	-
Belimbing <i>Star Fruit</i>	548	66	56	75
Buah Naga <i>Dragon Fruit</i>	-	-	-	-
Duku/Langsar/Kokosan <i>Duku/Langsar/Kokosan</i>	-	-	-	-
Durian <i>Durian</i>	596	586	761	929
Jambu Air <i>Water Apple</i>	243	156	91	210
Jambu Biji <i>Guava</i>	1 059	626	769	953
Jengkol <i>Jengkol</i>	-	-	-	-
Jeruk Besar <i>Big Orange</i>	-	-	-	-
Jeruk Lemon <i>Lemon</i>	-	-	460	1 932
Jeruk Pamelor <i>Pamelo Orange</i>	-	-	-	-
Jeruk Siam/Kepron <i>Siamese Oranges/Tangerines</i>	16 292	10 930	9 971	16 438
Lengkeng <i>Longan</i>	-	-	-	-

Lanjutan Tabel/*Continued Table 5.5*

Jenis Tanaman <i>Kind of Plants</i>	2019	2020	2021	2022 ^x
(1)	(2)	(3)	(4)	(5)
Mangga <i>Mango</i>	1 953	4 455	2 454	6 569
Manggis <i>Mangosteen</i>	-	-	-	-
Markisa/Konyal <i>Passion Fruit/Konyal</i>	16	-	-	-
Melinjo <i>Melinjo</i>	-	-	-	-
Nangka/Cempedak <i>Jackfruit/Cempedak</i>	2 360	1 111	1 076	2 034
Nenas <i>Pineapple</i>	-	-	-	-
Pepaya <i>Papaya</i>	17 746	4 851	4 088	5 774
Petai <i>Petai</i>	-	-	-	-
Pisang <i>Banana</i>	28 932	23 300	18 656	20 828
Rambutan <i>Rambutan</i>	-	-	-	-
Salak <i>Snakefruit</i>	-	-	-	-
Sawo <i>Sawo</i>	22	16	31	31
Sirsak <i>Soursop</i>	235	125	496	496
Sukun <i>Breadfruit</i>	78	47	178	193

Catatan/Note: ...

Sumber/Source: BPS, Statistik Pertanian Hortikultura SPH-BST/BPS-Statistics Indonesia, *Agricultural Statistic for Horticulture SPH-BST*

BAB 6

PARIWISATA, TRANSPORTASI, DAN KOMUNIKASI *TOURISM, TRANSPORTATION, AND COMMUNICATION*



ULASAN

Dalam bab ini berisi cakupan data berkaitan dengan sarana dan prasarana pariwisata, transportasi, serta komunikasi dan jumlahnya yang ada di Kecamatan wilayah Kabupaten Garut.

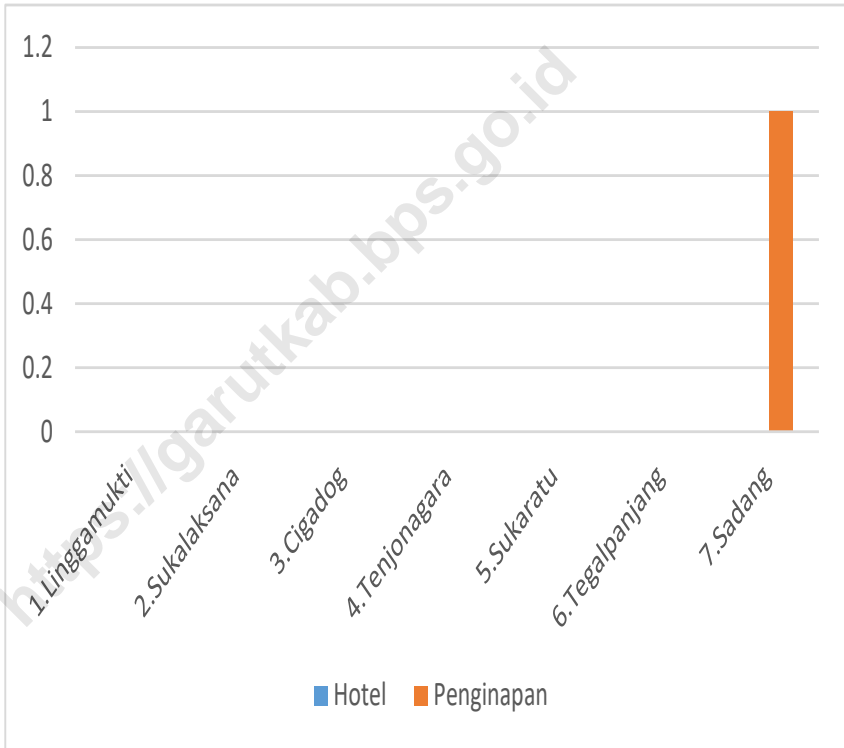
DESCRIPTION

This chapter contains data coverage related to tourism, transportation, and communication facilities and infrastructure and the amount in the District of Garut Regency.

<https://garutkab.bps.go.id>

Gambar 6.1
Figures

Jumlah Sarana Akomodasi Menurut Desa/Kelurahan dan Jenis Akomodasi di Kecamatan Sucinaraja, 2021
Number of Accomodation Facilities by Villages/Kelurahan and Type of Accomodation in Sucinaraja Subdistrict, 2021

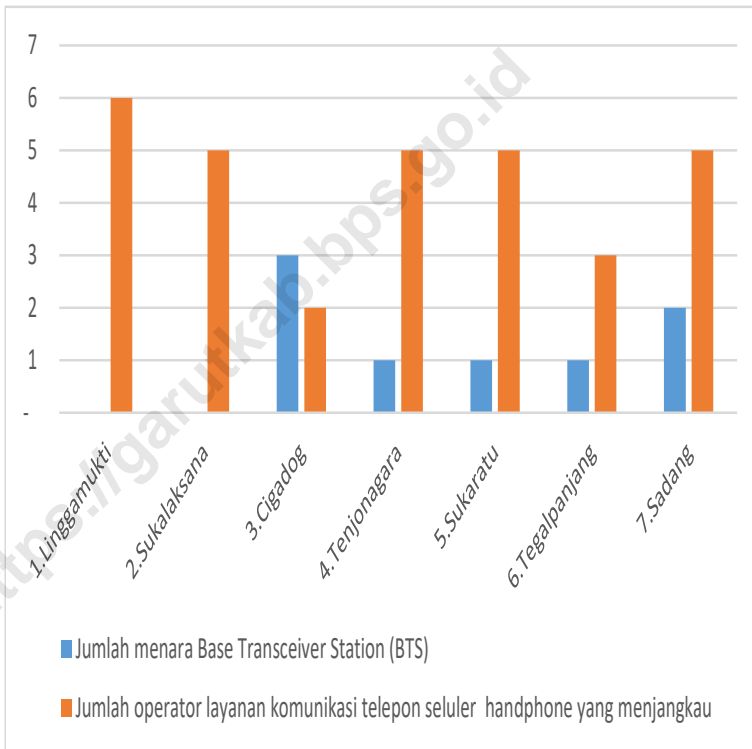


Catatan/Note: ...

Sumber/Source: BPS, Pendataan Potensi Desa (Podes) 2021/BPS-Statistics Indonesia, Village Potential Data Collecting 2021

Gambar 6.2
Figures

Jumlah Menara Telepon seluler dan Operator Layanan Komunikasi Telepon Seluler Menurut Desa/Kelurahan di Kecamatan Sucinaraja, 2021
Number of Base Transceiver Station (BTS) and Cellular Phone Communication Service Operators by Villages/ Kelurahan in Sucinaraja Subdistrict, 2021



Catatan/Note: ...

Sumber/Source: BPS, Pendataan Potensi Desa (Podes) 2021/BPS-Statistics Indonesia, Village Potential Data Collecting 2021

6.1 PARIWISATA TOURISM

Tabel 6.1.1 **Jumlah Sarana Akomodasi Menurut Desa/Kelurahan dan Jenis Akomodasi di Kecamatan Sucinaraja, 2021**
Table *Number of Accomodation Facilities by Villages/Kelurahan and Type of Accomodation in Sucinaraja Subdistrict, 2021*

Desa/Kelurahan <i>Village/Kelurahan</i>	Hotel <i>Hotel</i>	Penginapan <i>Inn</i>
(1)	(2)	(3)
1.Linggamukti	-	-
2.Sukalaksana	-	-
3.Cigadog	-	-
4.Tenjonagara	-	-
5.Sukaratu	-	-
6.Tegalpanjang	-	-
7.Sadang	-	1
Kecamatan Sucinaraja	-	1

Catatan/Note: ...

Sumber/Source: BPS, Pendataan Potensi Desa (Podes) 2021/BPS-Statistics Indonesia, *Village Potential Data Collecting 2021*

6.2 TRANSPORTASI TRANSPORTATION

Tabel 6.2.1 Prasarana dan Sarana Transportasi Antar Desa/Kelurahan Menurut Desa/Kelurahan di Kecamatan Sucinaraja, 2021
Inter-Villages/Kelurahan Transportation Infrastructure and Facilities by Villages/Kelurahan in Sucinaraja Subdistrict, 2021

Desa/Kelurahan <i>Village/Kelurahan</i>	Jenis Prasarana Transportasi <i>Type of Transportation Infrastructure</i>	Keberadaan Angkutan Umum <i>Availability of Public Transportation</i>
(1)	(2)	(3)
1.Linggamukti	Darat	Ada, tanpa proyek tetap
2.Sukalaksana	Darat	Ada, dengan trayek tetap
3.Cigadog	Darat	Ada, tanpa proyek tetap
4.Tenjonagara	Darat	Ada, tanpa proyek tetap
5.Sukaratu	Darat	Ada, tanpa proyek tetap
6.Tegalpanjang	Darat	Ada, tanpa proyek tetap
7.Sadang	Darat	Ada, dengan trayek tetap

Lanjutan Tabel/*Continued Table 6.2.1*

Desa/Kelurahan Village/Kelurahan	Jenis Permukaan Jalan Darat Terluas Type of The Widest Road Surface	Dapat Dilalui Kendaraan Bermotor Roda 4 atau Lebih Passable by Vehicle with 4 or more Wheels
(1)	(4)	(5)
1.Linggamukti	Aspal/beton	Sepanjang tahun
2.Sukalaksana	Aspal/beton	Sepanjang tahun
3.Cigadog	Aspal/beton	Sepanjang tahun
4.Tenjonagara	Aspal/beton	Sepanjang tahun
5.Sukaratu	Aspal/beton	Sepanjang tahun
6.Tegalpanjang	Aspal/beton	Sepanjang tahun
7.Sadang	Aspal/beton	Sepanjang tahun

Catatan/*Note:* ...Sumber/*Source:* BPS, Pendataan Potensi Desa (Podes) 2021/BPS-Statistics Indonesia, *Village Potential Data Collecting 2021*

6.3 KOMUNIKASI COMMUNICATION

Tabel 6.2.2 Keberadaan Kantor Pos/Pos Pembantu/Rumah Pos, Pos Keliling, dan Perusahaan/Agen Jasa Ekspedisi Swasta Menurut Desa/Kelurahan di Kecamatan Sucinaraja, 2021
Number of Post Office/Subsidiary of Post Office, Mobile Portal Service, Private Expedition Service Company by Villages/Kelurahan in Sucinaraja Subdistrict, 2021

Desa/Kelurahan <i>Village/Kelurahan</i>	Kantor Pos/Pos Pembantu/Rumah Pos <i>Post Office/Subsidiary of Post Office</i>	Pos Keliling <i>Mobile Portal Service</i>	Perusahaan/Agen Jasa Ekspedisi Swasta <i>Private Expedition Service Company</i>
(1)	(2)	(3)	(4)
1.Linggamukti	Tidak Ada	Tidak Ada	Tidak Ada
2.Sukalaksana	Tidak Ada	Tidak Ada	Tidak Ada
3.Cigadog	Tidak Ada	Tidak Ada	Tidak Ada
4.Tenjonagara	Tidak Ada	Tidak Ada	Tidak Ada
5.Sukaratu	Tidak Ada	Tidak Ada	Tidak Ada
6.Tegalpanjang	Tidak Ada	Tidak Ada	Tidak Ada
7.Sadang	Tidak Ada	Tidak Ada	Tidak Ada
Kecamatan Sucinaraja			

Catatan/Note: ...
Sumber/Source: BPS, Pendataan Potensi Desa (Podes) 2021/BPS-Statistics Indonesia, Village Potential Data Collecting 2021

Tabel
Table 6.3.1

Jumlah Menara Telepon seluler dan Operator Layanan Komunikasi Telepon Seluler Menurut Desa/Kelurahan di Kecamatan Sucinaraja, 2021
Number of Base Transceiver Station (BTS) and Cellular Phone Communication Service Operators by Villages/ Kelurahan in Sucinaraja Subdistrict, 2021

Desa/Kelurahan Village/Kelurahan	Jumlah Menara Telepon seluler Number of Base Transceiver Station (BTS)	Jumlah Operator Layanan Komunikasi Telepon Seluler Cellular Phone Communication Service Operators
(1)	(2)	(3)
1.Linggamukti	-	6
2.Sukalaksana	-	5
3.Cigadog	3	2
4.Tenjonagara	1	5
5.Sukaratu	1	5
6.Tegalpanjang	1	3
7.Sadang	2	5
Kecamatan Sucinaraja	8	31

Catatan/Note: ...

Sumber/Source: BPS, Pendataan Potensi Desa (Podes) 2021/BPS-Statistics Indonesia, Village Potential Data Collecting 2021

Tabel
Table 6.3.2

Kekuatan Sinyal Telepon Seluler dan Jenis Sinyal Internet Telepon Seluler Menurut Desa/Kelurahan di Kecamatan Sucinaraja, 2021
The Strenght of Cellular Phone Signal by Villages/Kelurahan in Sucinaraja Subdistrict, 2021

Desa/Kelurahan Village/Kelurahan	Kekuatan Sinyal Telepon Seluler The Strenght of Cellular Phone Signal	Jenis Sinyal Internet Telepon Seluler Type of Cellular Phone Signal
(1)	(2)	(3)
1.Linggamukti	Sinyal kuat	3G,H,H+/EVDO
2.Sukalaksana	Sinyal kuat	4G/LTE
3.Cigadog	Sinyal kuat	4G/LTE
4.Tenjonagara	Sinyal kuat	4G/LTE
5.Sukaratu	Sinyal kuat	4G/LTE
6.Tegalpanjang	Sinyal kuat	4G/LTE
7.Sadang	Sinyal sangat kuat	4G/LTE
Kecamatan Sucinaraja		

Catatan/Note: ...

Sumber/Source: BPS, Pendataan Potensi Desa (Podes) 2021/BPS-Statistics Indonesia, Village Potential Data Collecting 2021

BAB 7

PERBANKAN, KOPERASI, DAN PERDAGANGAN *BANKING, COOPERATIVE, AND TRADE*



ULASAN

Dalam bab ini berisi cakupan data berkaitan dengan sarana dan prasarana Lembaga keuangan, koperasi serta perdagangan dan jumlahnya yang ada di Kecamatan wilayah Kabupaten Garut.

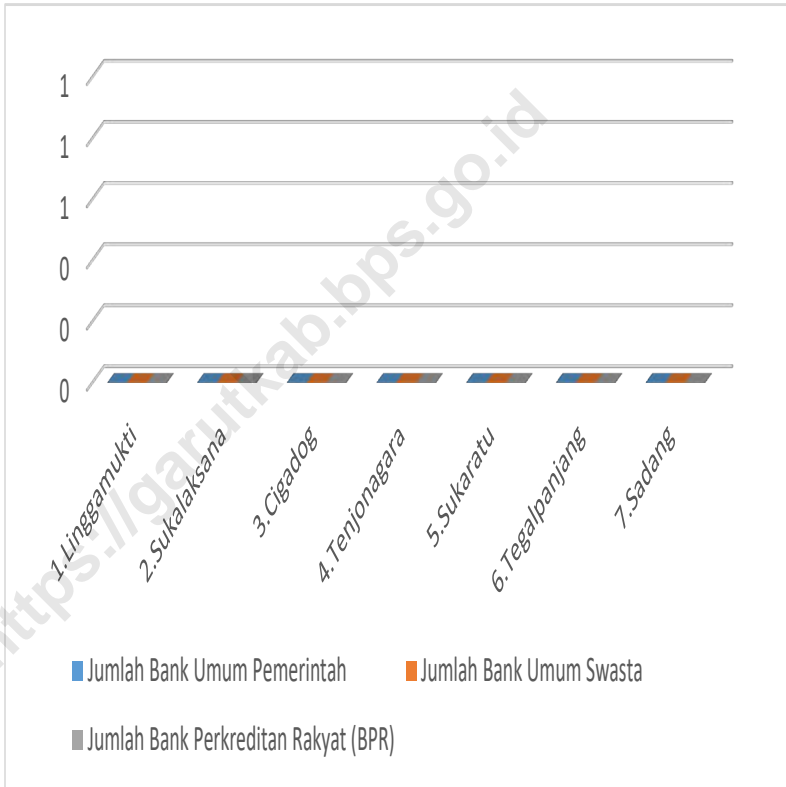
DESCRIPTION

This chapter contains data coverage relating to the facilities and infrastructure of Financial Institutions, cooperatives and trade and the number in the District of Garut Regency.

<https://garutkab.bps.go.id>

Gambar 7.1
Figures

Banyaknya Sarana Lembaga Keuangan Bank Menurut Desa/Kelurahan dan Jenis Bank di Kecamatan Sucinaraja, 2021
Number of Bank by Villages/Kelurahan and Type of Bank in Sucinaraja Subdistrict, 2021

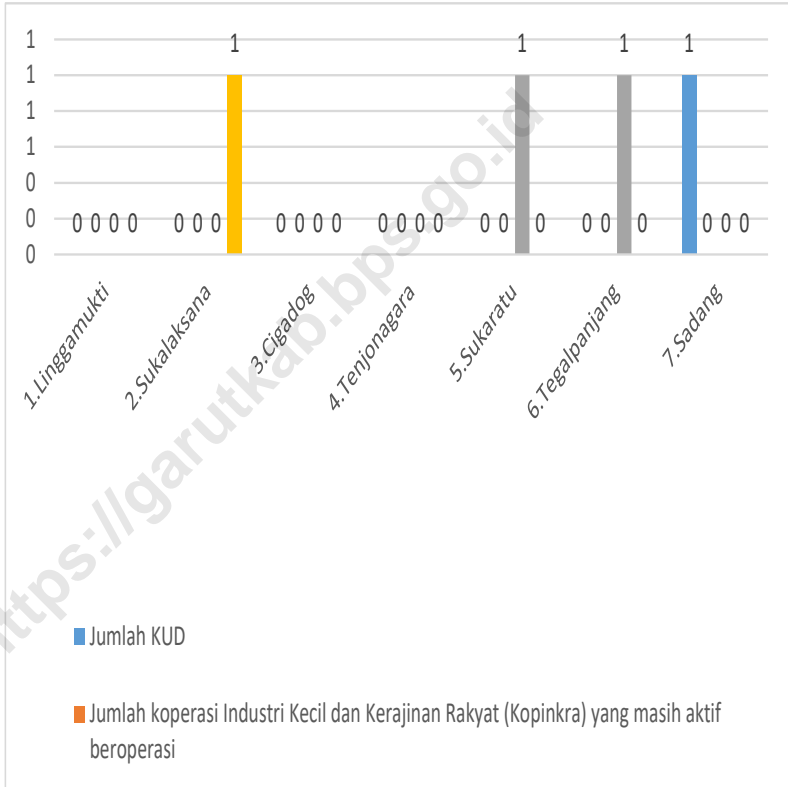


Catatan/Note: "

Sumber/Source: BPS, Pendataan Potensi Desa (Podes) 2021/BPS-Statistics Indonesia, Village Potential Data Collecting 2021

Gambar 7.2
Figures

**Banyaknya Koperasi Aktif Menurut Menurut Desa/
Kelurahan dan Jenis Koperasi di Kecamatan Sucinaraja,
2021**
*Number of Cooperative by Villages/Kelurahan and Type
of Cooperative in Sucinaraja Subdistrict, 2021*



Catatan/Note: ...

Sumber/Source: BPS, Pendataan Potensi Desa (Podes) 2021/BPS-Statistics Indonesia, Village Potential Data Collecting 2021

Tabel 7.1
Table

Banyaknya Sarana Lembaga Keuangan Bank Menurut Desa/Kelurahan dan Jenis Bank di Kecamatan Sucinaraja, 2021
Number of Bank by Villages/Kelurahan and Type of Bank in Sucinaraja Subdistrict, 2021

Desa/Kelurahan Village/Kelurahan	Bank Umum Pemerintah Government Bank	Bank Umum Swasta Private Bank	Bank Perkreditan Rakyat (BPR) Rural Bank
(1)	(2)	(3)	(4)
1.Linggamukti	-	-	-
2.Sukalaksana	-	-	-
3.Cigadog	-	-	-
4.Tenjonagara	-	-	-
5.Sukaratu	-	-	-
6.Tegalpanjang	-	-	-
7.Sadang	-	-	-
Kecamatan Sucinaraja	-	-	-

Catatan/Note: ""

Sumber/Source: BPS, Pendataan Potensi Desa (Podes) 2021/BPS-Statistics Indonesia, Village Potential Data Collecting 2021

Tabel 7.2
Table

**Banyaknya Koperasi Aktif Menurut Menurut Desa/
Kelurahan dan Jenis Koperasi di Kecamatan Sucinaraja,
2021**
*Number of Cooperative by Villages/Kelurahan and Type of
Cooperative in Sucinaraja Subdistrict, 2021*

Desa/Kelurahan <i>Village/Kelurahan</i>	Koperasi Unit Desa (KUD) <i>Village Cooperative Unit</i>	Koperasi Industri Kecil dan Kerajinan Rakyat (Kopinkra) <i>Small Industry and Citizen Handicraft Cooperative</i>
(1)	(2)	(3)
1.Linggamukti	-	-
2.Sukalaksana	-	-
3.Cigadog	-	-
4.Tenjonagara	-	-
5.Sukaratu	-	-
6.Tegalpanjang	-	-
7.Sadang	1	-
Kecamatan Sucinaraja	1	-

Lanjutan Tabel/*Continued Table 7.2*

Desa/Kelurahan Village/Kelurahan	Koperasi Simpan Pinjam (Kospin) Savings and Loan Cooperative	Koperasi Lainnya Other Cooperative
(1)	(4)	(5)
1.Linggamukti	-	-
2.Sukalaksana	-	1
3.Cigadog	-	-
4.Tenjonagara	-	-
5.Sukaratu	1	-
6.Tegalpanjang	1	-
7.Sadang	-	-
Kecamatan Sucinaraja	2	1

Catatan/Note: ...

Sumber/Source: BPS, Pendataan Potensi Desa (Podes) 2021/BPS-Statistics Indonesia, Village Potential Data Collecting 2021

Tabel 7.3
Table

Banyaknya Sarana Perdagangan Menurut Desa/Kelurahan dan Jenis Sarana Perdagangan di Kecamatan Sucinaraja, 2021

Number of Trade Facilities by Villages/Kelurahan and Type of Trade Facilities in Sucinaraja Subdistrict, 2021

Desa/Kelurahan Village/Kelurahan	Kelompok Pertokoan Shopping Complexs	Pasar dengan Bangunan Permanen Markets in Permanent Building	Pasar dengan Bangunan Semi Permanen Market in Semi Permanent Building
(1)	(2)	(3)	(4)
1.Linggamukti	-	-	-
2.Sukalaksana	-	-	-
3.Cigadog	-	-	-
4.Tenjonagara	-	-	-
5.Sukaratu	-	-	-
6.Tegalpanjang	1	-	1
7.Sadang	-	-	-
Kecamatan Sucinaraja	1	-	1

Lanjutan Tabel/*Continued Table 7.3*

Desa/Kelurahan Village/Kelurahan	Pasar tanpa Bangunan Market without Permanent Building	Mini Market/ Swalayan/ Supermarket Mini Market/Swalayan/ Supermarket	Restoran/ Rumah Makan Restaurant/ Food Stall
(1)	(5)	(6)	(7)
1.Linggamukti	-	-	-
2.Sukalaksana	-	-	-
3.Cigadog	-	-	-
4.Tenjonagara	-	-	-
5.Sukaratu	-	1	-
6.Tegalpanjang	-	3	1
7.Sadang	-	1	1
Kecamatan Sucinaraja	-	5	2

Catatan/Note: ...

Sumber/Source: BPS, Pendataan Potensi Desa (Podes) 2021/BPS-Statistics Indonesia, Village Potential Data Collecting 2021

ST 2023

SENSUS PERTANIAN

BerAKHLAK

Berorientasi Pelayanan Akuntabel Kompeten
Harmonis Loyal Adaptif Kolaboratif

DATA

MENCERDASKAN BANGSA
- Enlighten The Nation -



**BADAN PUSAT STATISTIK
KABUPATEN GARUT**
BPS-STATISTICS OF GARUT REGENCY
Jl. Pembangunan No. 222 Tarogong Kidul Garut 44151
Email : bps3205@bps.go.id Website: garutkab.bps.go.id

ISSN 2830-1242



9

772830

124003