

A photograph of a waterfall cascading over rocks in a lush, green forest. The water is white and frothy as it falls. The surrounding trees are dense and vibrant green.

Kecamatan Trenggalek Dalam Angka

2021



**BADAN PUSAT STATISTIK
KABUPATEN TRENGGALEK**



Kecamatan Trenggalek Dalam Angka

2021

Katalogus Dalam Terbitan

KECAMATAN TRENGGALEK DALAM ANGKA 2021

Katalog BPS : 1102001.3503120
Ukuran Buku : 22 Cm x 15 Cm
Jumlah Halaman : 212 halaman
Naskah : Koordinator Statistik Kecamatan Trenggalek
Tahun Terbit : 2021

Penyunting :
Seksi IPDS
BPS Kabupaten Trenggalek

Diterbitkan Oleh :
Badan Pusat Statistik Kabupaten Trenggalek

<https://trenggalekkab.bps.go.id>

TIM PENYUSUN

Penanggungjawab Umum :

Joko Santoso, SE, M.Si

Penyunting :

Farid Ma'ruf, SST, M.Si

Penulis :

Pengolah Data :

Gambar Kulit:

<https://trenggalek.kab.bps.go.id>

**KEPALA BPS KABUPATEN TRENGGALEK
CHIEF STATISTICIAN OF TRENGGALEK REGENCY**



JOKO SANTOSO, SE, MSI



KATA PENGANTAR

Publikasi Kecamatan Trenggalek Dalam Angka 2021 diterbitkan oleh Badan Pusat Statistik Kabupaten Trenggalek, digunakan untuk membantu pengguna data memahami perkembangan pembangunan dan potensi yang ada di Kabupaten Trenggalek.

Buku ini merupakan pengumpulan data sekunder di tingkat kecamatan, yang memuat berbagai informasi terkait perkembangan pembangunan dan potensi di berbagai sektor yang ada di wilayah Kecamatan Trenggalek. Buku Kecamatan Trenggalek Dalam Angka 2021 ini diharapkan sebagai bahan rujukan dan evaluasi untuk mengembangkan perencanaan dan evaluasi pembangunan di Kabupaten Trenggalek khususnya Kecamatan Trenggalek.

Kami menyadari bahwa dalam pengumpulan data, pengolahan data, dan penyajian data yang terdapat dalam buku ini masih banyak kelemahan dan kekurangan, untuk itu kami selalu mengharap saran kritik guna perbaikan dan penyempurnaan penerbitan selanjutnya.

Kami ucapkan terima kasih kepada semua pihak yang telah membantu dalam penerbitan buku ini. Semoga penerbitan buku Kecamatan Trenggalek Dalam Angka 2021 ini bermanfaat untuk memenuhi kebutuhan statistik dalam berbagai sektor pembangunan.

Trenggalek, September 2021
Kepala BPS
Kabupaten Trenggalek

JOKO SANTOSO, SE, M.SI

DAFTAR ISI / CONTENTS

	Halaman <i>Page</i>
Kata Pengantar/ <i>Preface</i>	ix
Daftar Isi/ <i>Contents</i>	x
Daftar Tabel/ <i>List of Tables</i>	xi
Daftar Gambar/ <i>List of Figures</i>	xvii
1. Geografi dan Iklim	1
2. Pemerintahan/ <i>Government</i>	19
3. Penduduk dan Ketenagakerjaan	39
4. Sosial dan Kesejahteraan Rakyat.....	63
5. Pertanian, Kehutanan, Peternakan, dan Perikanan	135
6. Ekonomi	183

DAFTAR TABEL/LIST OF TABLES

Halaman
Page

DAFTAR TABEL/LIST OF TABLES

1. GEOGRAFI DAN IKLIM	1
1.1 Letak Geografis	5
1.2 Batas Kecamatan	6
1.3 Letak Astronomis dan Topografi Desa	7
1.4 Jarak dari Kantor Desa ke Kantor Kec/Kab ke Kantor Kabupaten yang Membawahi	8
1.5 Nama Sungai dan Nama Gunung / Bukit	9
1.6 Bahan Tambang /Galian	10
1.7 Keadaan Geologi Kecamatan	11
1.8 Jenis Tanah Menurut Bagian	12
1.9 Luas Lahan Berdasarkan Jenis Penggunaan (Ha)	13
1.10 Jumlah Hari Hujan dan Curah Hujan 2020	15
1.11 Ketinggian dari Permukaan Laut per Desa	16
1.12 Rata-rata Kedalaman Sumber Air Tanah (Sumur) per desa	17
1.13 Banyaknya Sumber Air Menurut Penggunaan 2020	18
2. PEMERINTAHAN	19
2.1 Jumlah Dusun, Rukun Warga, dan Rukun Tetangga, 2020	23
2.2 Jumlah Perangkat Desa, 2020	24
2.3 Banyaknya Perangkat Desa Menurut Jabatan per Desa Tahun 2020	25
2.4 Luas Bengkok Pamong/Perangkat Desa Menurut Desa dan Jenis Tanah, Tahun 2020	27
2.5 Potensi Rakyat Terlatih Menurut Latihan Dasar 2020	28
2.6 Potensi Linmas per Desa Menurut Pendidikan, 2020	29
2.7 Jumlah Suara Yang Sah Pemilu Legislatif 2020 Anggota DPRD, Dirinci Menurut Parpol dan Desa	30
2.8 Jumlah Suara yang Sah Pilpres dan Wapres 2019	32
2.9 Jumlah Perolehan Suara Pasangan Calon dalam Pilbub dan Wabub Trenggalek tahun 2020	33
2.10 Jumlah Suara Pemilu Legislatif 2020, Dirinci Menurut Partai	34
2.11 Jumlah Pemilih Terdaftar dan Suara Yang Masuk Pemilu Bupati dan Wakil Bupati Kabupaten Trenggalek 2020 Menurut Desa	35
2.12 Jumlah Pemilih Terdaftar dan Suara Yang Masuk Pemilu Gubernur dan Wakil Gubernur Tahun 2018 Dirinci Menurut Desa	36

	Halaman Page
2.13	Jumlah Pemilih Terdaftar dan Suara Yang Masuk Pemilu Presiden Tahun 2019 Dirinci Menurut Desa 37
2.14	Jumlah Pemilih Terdaftar dan Suara Yang Masuk Pemilu Legislatif 2020 Anggota DPRD Kabupaten Trenggalek Dirinci Menurut Desa.38
3.	PENDUDUK DAN KETENAGAKERJAAN 39
3.1	Jumlah Penduduk Menurut Jenis Kelamin, dan Sex Ratio per Desa, 2020 43
3.2	Luas Desa, Jumlah Penduduk Dan Kepadatan Penduduk, 2020..... 44
3.3	Banyaknya Kelahiran Bayi Menurut Jenis Kelamin Per Desa 2020 45
3.4	Banyaknya Banyaknya Kematian Menurut Jenis Kelamin per Desa Tahun 2020..... 46
3.5	Jumlah Penduduk Laki-laki Berdasarkan Usia Hasil Proyeksi Sensus Penduduk 2010 bulan Juni 2020..... 47
3.6	Jumlah Penduduk Perempuan Berdasarkan Usia Hasil Proyeksi Sensus Penduduk 2010 bulan Juni 2020..... 50
3.7	Penduduk Menurut Kelompok Umur Per Desa 2020..... 53
3.8	Penduduk Menurut Kewarganegaraan dan Jenis Kelamin per Desa, 2020 57
3.9	Jumlah Rumah tangga, Penduduk Menurut Jenis Kelamin, dan Sex Ratio per Desa, 2020 Berdasarkan Proyeksi BPS..... 58
3.10	Banyaknya Penduduk yang Pindah Datang Menurut Asal per Desa/Kelurahan, Tahun 2020..... 59
3.11	Banyaknya Penduduk yang Pindah Pergi Menurut Asal per Desa/ Kelurahan, Tahun 2020 61
4.	SOSIAL DAN KESEJAHTERAAN RAKYAT 63
4.1	Jumlah Sekolah, Kelas, Murid, dan Guru Taman Kanak kanak Tahun 2020 67
4.2	Jumlah Sekolah, Kelas, Murid, dan Guru Sekolah Dasar Tahun 2020 68
4.3	Jumlah Ruang Belajar Sekolah Dasar Menurut Status Tahun 2020.... 70
4.4	Banyaknya Murid Sekolah Dasar Menurut Jenis Kelamin Tahun 2020 72
4.5	Rata-rata Murid per Sekolah, Murid per Ruang Belajar, Murid per Guru, dan Guru per Sekolah di Sekolah Dasar, Tahun 2020 74
4.6	Banyaknya Sekolah, Ruang Belajar, Murid, dan Guru SD/MI Menurut Status Tahun 2020 76
4.7	Rata-rata Murid per Sekolah per Ruang Belajar Guru per Sekolah,

	Halaman Page
Murid per Guru di SD/MI Menurut Status Sekolah, Tahun 2020.....	77
4.8 Banyaknya Murid SD Menurut Jenis Kelamin dan Status Sekolah, Tahun 2020.....	78
4.9 Banyaknya Murid Madrasah Ibtidaiyah Menurut Jenis Kelamin dan Status Sekolah Tahun 2020	79
4.10 Jumlah Peserta Ujian Nasional (UN) Sekolah Dasar Tahun 2020.....	80
4.11 Jumlah Sekolah Lanjutan Menurut Status Tahun 2020	81
4.12 Jumlah Guru di Sekolah Lanjutan Menurut Status Sekolah, Tahun 2020	82
4.13 Jumlah Ruang Belajar di Sekolah Lanjutan Menurut Status Sekolah, Tahun 2020.....	83
4.14 Jumlah Murid SMP Negeri Menurut Kelas dan Jenis Kelamin, Tahun 2020.....	84
4.15 Jumlah Murid SMP Swasta Menurut Kelas dan Jenis Kelamin, Tahun 2020.....	85
4.16 Rata-rata Murid per Sekolah, Ruang Belajar, Guru, dan Rata-rata Guru per Sekolah di SMP, Tahun 2020	86
4.17 Jumlah Madrasah Menurut Tingkat Pendidikan dan Status Sekolah Tahun 2020.....	87
4.18 Hasil UAS/UN SMP Negeri 2020	88
4.19 Hasil UAS/UN SMP Swasta 2020.....	89
4.20 Rata-rata Murid per Sekolah per Ruang Belajar Guru per Sekolah, Murid per Guru di Sekolah Menengah Kejuruan Menurut Status Sekolah, Tahun 2020	90
4.21 Hasil UN SMU dan MA 2020.....	91
4.22 Hasil UN Sekolah Kejuruan.....	92
4.23 Banyaknya Murid di Sekolah Menengah Umum Negeri Menurut Kelas dan Jenis Kelamin, Tahun 2020	93
4.24 Banyaknya Murid di Sekolah Menengah Umum Swasta Menurut Kelas dan Jenis Kelamin, Tahun 2020	94
4.25 Rata-rata murid per sekolah, Ruang Belajar, Guru per sekolah di Sekolah Menengah Umum menurut Status Sekolah, Tahun 2020	95
4.26 Pemanfaatan Pelayanan Kesehatan Menurut Status Bayar per Bulan, Tahun 2020	96
4.27 Jumlah Fasilitas Kesehatan	97
4.28 Jumlah Tenaga Kesehatan.....	98
4.29 Fasilitas Kesehatan Menurut Desa dan Jenisnya Tahun 2020	99

	Halaman
	<i>Page</i>
4.30	Petugas Kesehatan Yang Tinggal/Menetap Menurut Desa Dan Profesinya Tahun 2020 100
4.31	Jumlah Pasangan Usia Subur yang menjadi Peserta KB Aktif Menurut Alat Kontrasepsi per Desa Tahun, 2020 101
4.32	Realisasi Pencapaian Akseptor KB Baru Menurut Alat Kontrasepsi per Desa Tahun, 2020 103
4.33	Realisasi Pencapaian Akseptor KB Aktif Menurut Alat Kontrasepsi per Desa Tahun, 2020 104
4.34	Jumlah Pasangan Usia Subur dan Wanita Usia Subur per Desa di Kecamatan Trenggalek, 2020 105
4.35	Jumlah Pondok Pesantren dan Madrasah Diniyah, 2020..... 106
4.36	Jumlah Taman Pendidikan Al Quran, Santri dan Ustad Tahun 2020.. 107
4.37	Tanah Wakaf Per Desa (Ha) Tahun 2020 108
4.38	Jumlah Tempat Peribadatan Tahun 2020 109
4.39	Pemeluk Agama Menurut Desa dan Agama Tahun 2020 110
4.40	Organisasi Kesenian Menurut Desa dan Jenisnya Tahun 2020..... 111
4.41	Perkumpulan Olah Raga Menurut Desa dan Jenisnya Tahun 2020 ... 112
4.42	Jumlah Penyandang Cacat Menurut Jenisnya Tahun 2020..... 113
4.43	Gangguan Kriminalitas Menurut Jenisnya Tahun 2020..... 114
4.44	Gangguan Kecelakaan Lalu Lintas Tahun 2020..... 115
4.45	Kejadian Bencana Alam Tahun 2020 116
4.46	Usia Nikah Berdasarkan Umur Istri Tahun 2020 117
4.47	Banyaknya murid taman kanak - kanak per jenis kelamin per kelompok Tahun 2020..... 118
4.48	Jumlah murid , Rombel, Guru dan Sekolah Tingkat SLTA Tahun 2020 119
4.49	Jumlah Guru dan Tenaga Administrasi SMA Negeri dan SMK Swasta di Kecamatan Trenggalek Tahun 2020 120
4.50	Jumlah murid , Rombel, Guru dan Sekolah Tingkat SMP Tahun 2020 121
4.51	Jumlah Murid di Madrasah Aliyah Menurut Kelas dan Jenis Kelamin, 2020..... 122
4.52	Rata-rata murid per sekolah, Ruang Belajar, Guru per sekolah di Madsrah Aliyah menurut Status Sekolah 123
4.53	Jumlah Murid MTS Negeri dan Swasta 124
4.54	Pelanggaran Penegakan Perda, Tahun 2020 125
4.55	Pelanggaran Penegakan Perda, Tahun 2020 126

	Halaman Page	
4.56	Jumlah Kunjungan Menurut Kelompok Umur per Bulan di Puskesmas Trenggalek Tahun 2020.....	127
4.57	Pemanfaatan Pelayanan Kesehatan Menurut Jenis Pelayanan dan Jumlah Hari Rawat per Bulan di Puskesmas Trenggalek 2020.....	128
4.58	Jumlah Kasus 10 Penyakit Terbanyak Menurut Puskesmas di Kecamatan Trenggalek 2020	129
4.59	Jumlah Kelahiran Berdasarkan Penolong Per Bulan di Puskesmas Trenggalek Tahun 2020	130
4.60	Banyaknya Kunjungan Ibu Hamil, Bayi dan Anak di Wilayah Puskesmas Trenggalek Tahun 2017- 2020	131
4.61	Jumlah Keluarga Sejahtera Tahun 2020	132
4.62	Jumlah Penyandang Cacat Menurut Desa / Kelurahan Kec. Trenggalek Tahun 2020	133
4.63	Banyaknya Permasalahan Kesejahteraan Sosial Dirinci Menurut Desa / Kelurahan Kec.Trenggalek Tahun 2020	134
5.	PERTANIAN, KEHUTANAN, PETERNAKAN, DAN PERIKANAN.....	135
5.1	Luas Tanah Menurut Penggunaan (Ha) Tahun 2020	139
5.2	Luas Sawah Menurut Jenis Pengairan (Ha) Tahun 2020	140
5.3	Luas Tanah Kering Menurut Penggunaannya (Ha) Tahun 2020	142
5.4	Luas Panen Tanaman Bahan Makanan (Ha) Tahun 2020	143
5.5	Produksi Tanaman Bahan Makanan Per Ha (Kwintal) Tahun 2020.....	144
5.6	Produksi Sayuran (Kwintal) 2020.....	146
5.7	Produksi Buah-buahan (Kwintal) 2020.....	147
5.8	Produksi Tanaman Biofarmaka Per Triwulanan 2020	148
5.9	Populasi Ternak per Desa 2020	149
5.10	Populasi Unggas dan Aneka Ternak per Desa 2020	151
5.11	Sarana Produksi dan Pengairan.....	152
5.12	Perkumpulan Petani Tahun 2020	153
5.13	Alat-alat Pertanian Yang Masih Dapat Digunakan	154
5.14	Luas Areal Perkebunan Menurut Jenis Tanaman (Ha).....	155
5.15	Luas Hutan Menurut Fungsi Hutan Dan Reboisasi (Ha)	156
5.16	Luas Panen, Produktivitas Dan Produksi Per Sub Round Tanaman Padi Kecamatan Tahun 2020.....	157
5.17	Luas Panen, Produktivitas Dan Produksi Per Sub Round Tanaman Padi Sawah Kecamatan Tahun 2020.....	158
5.18	Luas Panen, Produktivitas Dan Produksi Per Sub Round Tanaman Padi Ladang Kecamatan Tahun 2020.....	159

DAFTAR GAMBAR/LIST OF FIGURES

	Halaman <i>Page</i>
1.1 Jumlah Hari Hujan Dan Curah Hujan	3
1.2 Luas Total Area menurut Kecamatan di Kabupaten Trenggalek (km ²), 2020	4
2.1 Jumlah Pemilih dan Suara Yang Masuk Pilkada 2020.....	21
2.2 Jumlah Pemilih Terdaftar dan Suara Yang Masuk Pemilu Bupati dan Wakil Bupati Kabupaten Trenggalek 2020 Menurut Desa	22
3.1 Proyeksi penduduk menurut Jenis Kelamin per Desa	41
3.2 Jumlah Penduduk menurut Jenis Kelamin per Desa.....	42
4.1 Banyaknya Murid menurut Jenjang Pendidikan dan Status	65
4.2 Pemanfaatan Pelayanan Kesehatan Menurut Status Bayar	66
5.1 Luas Panen Sayuran dan buah-buahan semusim di Kabupaten Trenggalek, 2019-2020	137
5.2 Produksi Tanaman Sayuran dan buah-buahan semusim di Kabupaten Trenggalek, 2019-2020	138
6.1 Jumlah Pelanggan Listrik menurut Kecamatan di Kabupaten Trenggalek, 2019-2020	185
6.2 Jumlah Pelanggan Air Bersih di Kabupaten Trenggalek,	186

PENJELASAN UMUM/EXPLANATORY NOTES

Tanda-tanda, satuan-satuan, dan lain-lainnya yang digunakan dalam publikasi ini adalah sebagai berikut:

Symbols, measurement units, and acronyms which are used in this publication, are as follows:

1. TANDA-TANDA/SYMBOLS

Data tidak tersedia/Data not available	: ...
Tidak ada atau nol /Null or zero	: -
Data dapat diabaikan/Data negligible	: 0
Tanda decimal/Decimal point	: ,
Data tidak dapat ditampilkan/Not applicable	: NA
Angka estimasi/Estimated figures	: e
Angka diperbaiki/Revised figures	: r
Angka sementara/Preliminary figures	: x
Angka sangat sementara/Very preliminary figures	: xx
Angka sangat sangat sementara/Very very preliminary figures	: xxx

2. SATUAN/UNITS

barel/barrel	: 158,99 liter/litres = 1/6,2898 m ³
hektar (ha)/hectare (ha)	: 10 000 m ²
kilometer (km)/kilometres (km)	: 1 000 meter/meters (m)
knot/knot	: 1,8523 km/jam (km/hour)
kuintal/quintal	: 100 kg
KWh	: 1 000 Watt hour
MWh	: 1 000 KWh
liter (untuk beras)/litre (for rice)	: 0,80 kg
MMSCF	: 1/35,3 m ³
metrik ton (m.ton)/metric ton (m. ton)	: 0,98421 long ton = 1 000 kg
ons/ounce	: 28,31 gram/grams
ton	: 1 000 kg

Satuan lain: buah, dus, butir, helai/lembar, kaleng, batang, pulsa, ton kilometer (ton-km), jam, menit, persen (%).

Other units: unit, pack, pieces, sheet, tin, pulse, ton-kilometres(ton-km), hour, minute, percent (%).

Perbedaan angka di belakang koma disebabkan oleh pembulatan angka.
The difference in decimal numbers is caused by rounding.

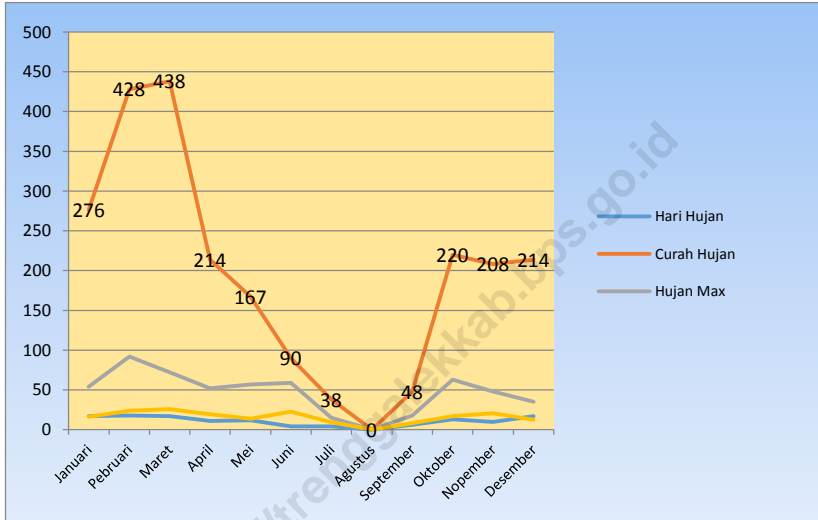
01

GEOGRAFI DAN IKLIM

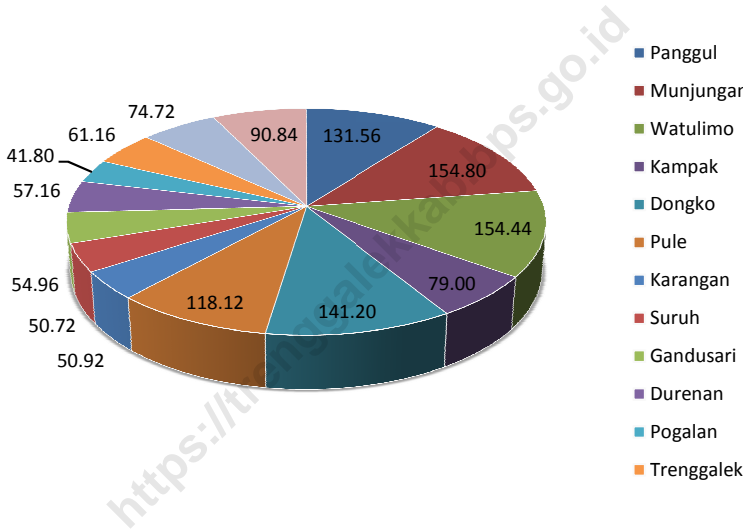


<https://trenggalekkab.bps.go.id>

Gambar 1.1 Jumlah Hari Hujan Dan Curah Hujan



Gambar 1.2 Luas Total Area menurut Kecamatan di Kabupaten Trenggalek (km²), 2020



Sumber: Badan Pertanahan Nasional Kabupaten Trenggalek

Tabel 1.1 Letak Geografis

No	Uraian	Diantara
(1)	(2)	(3)
001.	Bujur Timur	111°28'-112°06'
002.	Lintang Selatan	7°56'-8°31'
003.	Ketinggian dari permukaan Laut (dpl)	105 dpl

Sumber: KSK Kecamatan Trenggalek

Tabel 1.2 Batas Kecamatan

No	Bagian	Perbatasan Dengan
(1)	(2)	(3)
001.	Utara	Kec. Bendungan
002.	Timur laut	Kec. Gandusari/ Kec. Pogalan
003.	Timur	Kec. Pogalan
004.	Tenggara	Kec. Bendungan/ Kec. Pogalan
005.	Selatan	Kec. Gandusari
006.	Barat daya	Kec. Gandusari/ Kec. Karanganyar
007.	Barat	Kec. Karanganyar
008.	Barat laut	Kec. Bendungan/ Kec. Karanganyar

Sumber: KSK Kecamatan Trenggalek

Tabel 1.3 Letak Astronomis dan Topografi Desa

No	Desa	Letak Astronomis	Topografi
(1)	(2)	(3)	(4)
001.	Karangsoko	111.70623 BT - 8.06783 LS	Dataran
002.	Sambirejo	111.71674 BT - 8.07763 LS	Di Tepi/ Sekitar Kawasan Hutan
003.	Kelutan	111.42170 BT - 8.35700 LS	Di Tepi/ Sekitar Kawasan Hutan
004.	Tamanan	111.70467 BT - 8.05453 LS	Di Tepi/ Sekitar Kawasan Hutan
005.	Ngantru	111.71376 BT - 8.05198 LS	Di Tepi/ Sekitar Kawasan Hutan
006.	Sumbergedong	111.42149 BT - 8.03107 LS	Di Tepi/ Sekitar Kawasan Hutan
007.	Surodakan	111.71367 BT - 8.04876 LS	Di Tepi/ Sekitar Kawasan Hutan
008.	Rejowinangun	111.70913 BT - 8.04729 LS	Di Tepi/ Sekitar Kawasan Hutan
009.	Parakan	111.73457 BT - 8.04152 LS	Di Tepi/ Sekitar Kawasan Hutan
010.	Ngares	111.70451 BT - 8.31742 LS	Di Tepi/ Sekitar Kawasan Hutan
011.	Sumberdadi	111.43160 BT - 8.10000 LS	Di Tepi/ Sekitar Kawasan Hutan
012.	Sukosari	111.44115 BT - 8.11000 LS	Di Tepi/ Sekitar Kawasan Hutan
013.	Dawuhan	111.73722 BT - 8.00769 LS	Di Tepi/ Sekitar Kawasan Hutan

Sumber: KSK Kec Trenggalek

Tabel 1.4 Jarak dari Kantor Desa ke Kantor Kec/Kab ke Kantor Kabupaten yang Membawahi

No	Desa	Kantor Kecamatan (km)	Kantor Kabupaten (km)
(1)	(2)	(3)	(4)
001.	Karangsoko	3	3.03
002.	Sambirejo	3	3.03
003.	Kelutan	1	1.04
004.	Tamanan	0.4	0.8
005.	Ngantru	0.2	0.5
006.	Sumbergedong	0.4	0.3
007.	Surodakan	0.5	0.2
008.	Rejowinangun	3	2.8
009.	Parakan	4	3.8
010.	Ngares	2.5	2
011.	Sumberdadi	4	3.8
012.	Sukosari	6	5.8
013.	Dawuhan	8	7.8

Sumber: BPS Kab. Trenggalek

Tabel 1.5 Nama Sungai dan Nama Gunung / Bukit

No	Desa	Nama Sungai	Nama Gunung/Bukit
(1)	(2)	(3)	(4)
001.	Karangsoko	Anak Sungai Cangkring	Gunung Orak - Arik
002.	Sambirejo	Sungai Bagong, Sungai Ngasinan	Gunung Kebo
003.	Kelutan	Sungai Ngasinan	
004.	Tamanan	Sungai Ngasinan, Sungai Bagong	
005.	Ngantru	Sungai Bagong	Gunung Pucung, Gunung jaas
006.	Sumbergedong	Sungai Darsiar	
007.	Surodakan	Sungai Bagong	
008.	Rejowinangun	Sungai Sukun, Sungai Ngasinan	
009.	Parakan	sungai Sukun	Gunung Kulon, Gunung etan
010.	Ngares	Sungai Temon, Sungai Gempleng, Sungai Cabean	
011.	Sumberdadi	Sungai Brangkal, Sungai Dunggong	
012.	Sukosari	Sungai Sukun, Sungai Cilik	
013.	Dawuhan	Sungai Sukun, Sungai Mangut	

Sumber: Pengamat Pengairan Kec Trenggalek

Tabel 1.6 Bahan Tambang /Galian

No	Jenis Tambang	Lokasi
(1)	(2)	(3)
001.	Emas	-
002.	Batu Koral	Kel. Ngantru
003.	Batu Kaolin	
004.	Batu Mulia	-
005.	Batu Marmer	-
006.	Batu Bara	-

Sumber: Dinas Linduptamben

Tabel 1.7 Keadaan Geologi Kecamatan

No	Jenis Tanah	Presentase (%)
(1)	(2)	(3)
001.	Litosol	...
002.	Komplek Litosol Mediteran dan Rensime	...
003.	Aluvial Kelabu	...
004.	Komplek Litosol Coklat Kemerahan dan Litosol	...

Sumber: Dinas Linduptamben

Tabel 1.8 Jenis Tanah Menurut Bagian

No	Bagian	Jenis Tanah
(1)	(2)	(3)
001.	Utara	...
002.	Timur	...
003.	Selatan	...
004.	Barat	...

Sumber: Dinas Linduptamben

Tabel 1.9 Luas Lahan Berdasarkan Jenis Penggunaan (Ha)

No	Penggunaan	2016	2017	2018	2019	2020
(1)	(2)	(3)	(4)	(5)	(6)	(7)
001.	Tanah Sawah	1,007	1,077	1,077	1,077	1,024
	- Irigasi Teknis	623	402	402	402	939
	- Irigasi 1/2Teknis	135	266	266	266	-
	- Irigasi Sederhana	300	125	125	125	-
	- Irigasi Desa / Non PU	-	-	-	-	-
	- Tadah Hujan	19	284	284	285	85
002.	Lahan Kering	1,954	1,954	1,954	1,954	4,410
	- Pekarangan	1,022	1,022	1,022	1,022	797
	- Tegal/ Kebun	903	903	903	903	917
	- Hutan Rakyat	26	26	26	26	-
	- Hutan Negara	3	3	3	3	2,696

Lanjutan Tabel 1.9

No	Penggunaan	2016	2017	2018	2019	2020
(1)	(2)	(3)	(4)	(5)	(6)	(7)
003.	Lahan Lainnya	1,162	1,162	1162	1163	290
	- Tambak	-	-	-	-	-
	- Perkebunan	-	-	-	-	-
	- Lainnya	1,162	1,162	1,162	1,163	290
	Jumlah	4,123	4,193	4,193	4,194	5,724

Sumber: Mantri Tani Kec. Trenggalek

Tabel 1.10 Jumlah Hari Hujan dan Curah Hujan 2020

No	Desa	Hari Hujan	Curah Hujan	Hujan Maksimum	Rata-rata Curah Hujan (kol 4/kol3)
(1)	(2)	(3)	(4)	(5)	(6)
001.	Januari	17	276	54	16.24
002.	Pebruari	18	428	92	23.78
003.	Maret	17	438	72	25.76
004.	April	11	214	52	19.45
005.	Mei	12	167	57	13.92
006.	Juni	4	90	59	22.50
007.	Juli	4	38	15	9.50
008.	Agustus	0	0	0	0
009.	September	6	48	18	8.00
010.	Oktober	13	220	63	16.92
011.	Nopember	10	208	48	20.80
012.	Desember	17	214	35	12.59

Sumber: Mantri Pengairan Kec. Trenggalek

Tabel 1.11 **Ketinggian dari Permukaan Laut per Desa**

No	Desa	Ketinggian (m)
(1)	(2)	(3)
001.	Karangsoko	118
002.	Sambirejo	111
003.	Kelutan	109
004.	Tamanan	114
005.	Ngantru	112
006.	Sumbergedong	112
007.	Surodakan	113
008.	Rejowinangun	114
009.	Parakan	122
010.	Ngares	132
011.	Sumberdadi	132
012.	Sukosari	124
013.	Dawuhan	144

Sumber: Mantri Pengairan
 Keterangan: Diukur dari kantor Pemerintahan setempat (Balai Desa)

Tabel 1.12 Rata-rata Kedalaman Sumber Air Tanah (Sumur) per desa

No	Desa	Kedalaman (m)
(1)	(2)	(3)
001.	Karangsoko	7
002.	Sambirejo	6
003.	Kelutan	5
004.	Tamanan	6
005.	Ngantru	6
006.	Sumbergedong	5
007.	Surodakan	5
008.	Rejowinangun	12
009.	Parakan	10
010.	Ngares	8
011.	Sumberdadi	8
012.	Sukosari	4
013.	Dawuhan	15

Sumber: Mantri Pengairan
 Keterangan: Diukur dari kantor Pemerintahan setempat (Balai Desa)

Tabel 1.13 Banyaknya Sumber Air Menurut Penggunaan 2020


No	Desa	Irigasi	Irigasi dan Air Minum	Jumlah
(1)	(2)	(3)	(4)	(5)
001.	Karangsoko	-	-	-
002.	Sambirejo	-	-	-
003.	Kelutan	-	-	-
004.	Tamanan	-	-	-
005.	Ngantru	-	-	-
006.	Sumbergedong	-	-	-
007.	Surodakan	1	-	1
008.	Rejowinangun	1	-	1
009.	Parakan	2	-	2
010.	Ngares	5	-	5
011.	Sumberdadi	11	-	11
012.	Sukosari	2	-	2
013.	Dawuhan	1	-	1
Jumlah				

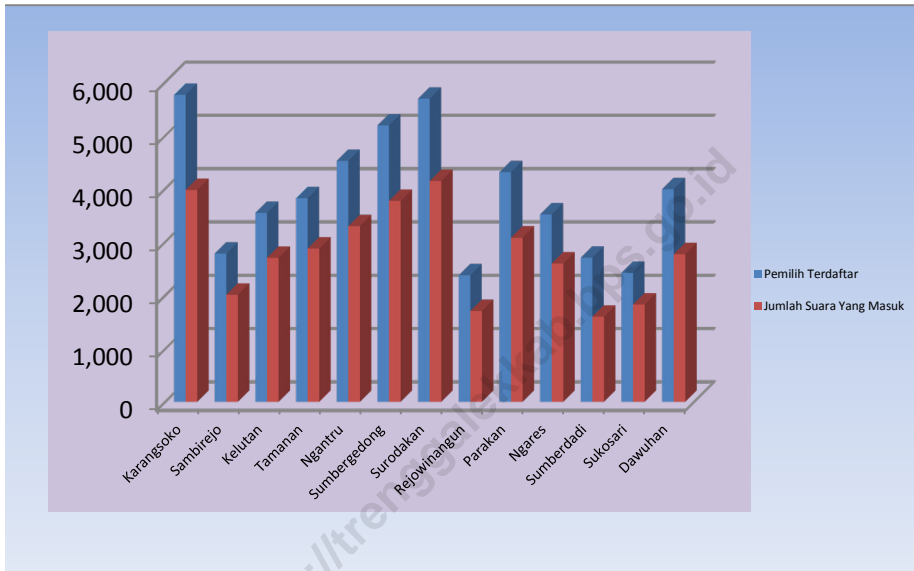
Sumber: Mantri Pengairan Kec. Trenggalek

02

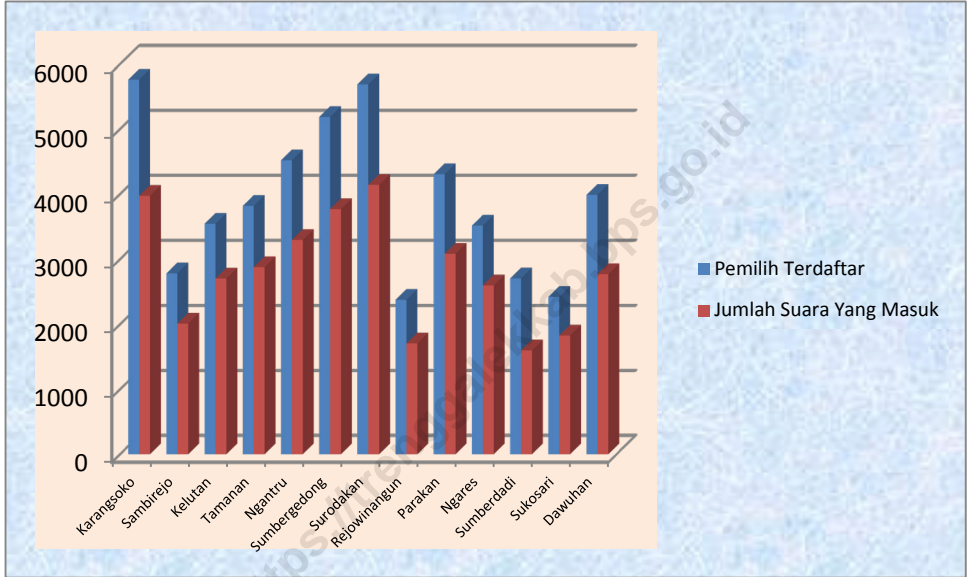
PEMERINTAHAN

<https://trenggalekkab.bps.go.id>



Gambar 2.1 Jumlah Pemilih dan Suara Yang Masuk Pilkada 2020

Gambar 2.2 Jumlah Pemilih Terdaftar dan Suara Yang Masuk Pemilu Bupati dan Wakil Bupati Kabupaten Trenggalek 2020 Menurut Desa



Tabel 2.1 Jumlah Dusun, Rukun Warga, dan Rukun Tetangga, 2020

No	Desa	Dusun	Rukun Warga (RW)	Rukun Tetangga (RT)
(1)	(2)	(3)	(4)	(5)
001.	Karangsoko	4	6	29
002.	Sambirejo	2	5	16
003.	Kelutan	2	5	14
004.	Tamanan	3	5	14
005.	Ngantru	4	7	23
006.	Sumbergedong	3	6	20
007.	Surodakan		8	27
008.	Rejowinangun	2	3	12
009.	Parakan	2	7	20
010.	Ngares	2	6	26
011.	Sumberdadi	2	6	13
012.	Sukosari	2	4	14
013.	Dawuhan	3	4	16
Jumlah		31	72	244

Sumber: Desa

Tabel 2.2 Jumlah Perangkat Desa, 2020

No	Desa	Jumlah Perangkat
(1)	(2)	(3)
001.	Karangsoko	12
002.	Sambirejo	10
003.	Kelutan	11
004.	Tamanan	9
005.	Ngantru	8
006.	Sumbergedong	8
007.	Surodakan	8
008.	Rejowinangun	9
009.	Parakan	10
010.	Ngares	10
011.	Sumberdadi	9
012.	Sukosari	10
013.	Dawuhan	9
Jumlah		123

Sumber : Desa

Tabel 2.3 **Banyaknya Perangkat Desa Menurut Jabatan per Desa Tahun 2020**

No	Desa	Kepala Desa	Sekdes	Kasun
(1)	(2)	(3)	(4)	(5)
001.	Karangsoko	1	1	4
002.	Sambirejo	1	1	2
003.	Kelutan	1	0	-
004.	Tamanan	0	1	-
005.	Ngantru	0	1	-
006.	Sumbergedong	1	1	-
007.	Surodakan	1	1	-
008.	Rejowinangun	1	1	2
009.	Parakan	1	1	2
010.	Ngares	1	1	2
011.	Sumberdadi	1	1	2
012.	Sukosari	1	1	2
013.	Dawuhan	1	1	2
Jumlah		11	12	18

Sumber/Source: Desa

Lanjutan Tabel 2.3

No	Desa	Kepala Urusan				Kepala Seksi			
		Keuangan	Perencanaan	Umum	Pemerintahan	Kesejahteraan	Pelayanan	Staf	
(1)	(2)	(3)	(4)	(5)	(6)	(7)	(8)	(9)	
001.	Karangsoko	1	1	1	1	1	1	-	
002.	Sambirejo	1	1	1	1	1	1	-	
003.	Kelutan	-	-	-	-	-	-	7	
004.	Tamanan	-	-	-	-	-	-	5	
005.	Ngantru	-	-	-	-	-	-	4	
006.	Sumbergedong	-	-	-	-	-	-	4	
007.	Surodakan	-	-	-	-	-	-	3	
008.	Rejowinangun	1	1	1	1	1	-	-	
009.	Parakan	1	1	1	1	1	1	-	
010.	Ngares	1	1	1	1	1	1	-	
011.	Sumberdadi	1	1	0	1	1	1	-	
012.	Sukosari	1	1	1	1	1	1	-	
013.	Dawuhan	0	1	1	1	1	1	-	
Jumlah		7	8	7	8	8	7	23	

Sumber/Source: Desa

Tabel 2.4 Luas Bengkok Pamong/Perangkat Desa Menurut Desa dan Jenis Tanah, Tahun 2020

No	Desa	Luas Bengkok (ha)		Jumlah
		Tanah Sawah	Tanah Kering	
(1)	(2)	(3)	(4)	(5)
001.	Karangsoko	1.0	0.0	1.0
002.	Sambirejo	14.3	0.0	14.3
003.	Kelutan	0.0	0.0	0.0
004.	Tamanan	0.0	0.0	0.0
005.	Ngantru	0.0	0.0	0.0
006.	Sumbergedong	0.0	0.0	0.0
007.	Surodakan	0.0	0.0	0.0
008.	Rejowinangun	7.5	0.0	7.5
009.	Parakan	21.5	0.0	21.5
010.	Ngares	13.3	0.7	14.0
011.	Sumberdadi	7.7	5.4	13.1
012.	Sukosari	1.0	12.0	13.0
013.	Dawuhan	9.8	1.0	10.8
Jumlah		76.07	19.11	95.18

Sumber : Desa

Tabel 2.5 Potensi Rakyat Terlatih Menurut Latihan Dasar 2020

No	Desa	Linmas	Kamra	Wanra	Jumlah
(1)	(2)	(3)	(4)	(5)	(6)
001.	Karangsoko	1	-	-	1
002.	Sambirejo	31	-	-	31
003.	Kelutan	32	-	-	32
004.	Tamanan	32	-	-	32
005.	Ngantru	35	-	-	35
006.	Sumbergedong	40	-	-	40
007.	Surodakan	46	-	-	46
008.	Rejowinangun	31	-	-	31
009.	Parakan	45	-	-	45
010.	Ngares	30	-	-	30
011.	Sumberdadi		-	-	0
012.	Sukosari	30	-	-	30
013.	Dawuhan	42	-	-	42
Jumlah		395	-	-	395

Sumber : Kantor Kec. Trenggalek Bagian Kamtib

Tabel 2.6 Potensi Linmas per Desa Menurut Pendidikan, 2020

No	Desa	Potensi Linmas	Pendidikan		Lat. Dasar	Belum Terlatih
			Lat. Penang. Bencana	Suskalak		
(1)	(2)	(3)	(4)	(5)	(6)	(7)
001.	Karangsoko	1	0	0	43	0
002.	Sambirejo	31	0	5	0	26
003.	Kelutan	32	32	0	32	0
004.	Tamanan	32	32	0	32	0
005.	Ngantru	35	35	4	35	0
006.	Sumbergedong	40	40	1	40	0
007.	Surodakan	46	0	0	2	44
008.	Rejowinangun	31	5	2	0	24
009.	Parakan	45	5	5	7	28
010.	Ngares	30	4	0	0	26
011.	Sumberdadi	-	-	-	-	-
012.	Sukosari	30	0	0	30	0
013.	Dawuhan	42	4	2	30	6
Jumlah		395	157	19	251	154

Sumber : Kantor Kec. Trenggalek Bagian Kamtib

Tabel 2.7 Jumlah Suara Yang Sah Pemilu Legislatif 2020 Anggota DPRD, Dirinci Menurut Parpol dan Desa

No	Desa	PKB	GERINDRA	PDIP	GOLKAR	NASDEM	GARUDA
(1)	(2)	(3)	(4)	(5)	(6)	(7)	(8)
001.	Karangsoko	1	110	588	667	20	2
002.	Sambirejo	316	319	611	682	14	4
003.	Kelutan	724	129	330	396	43	3
004.	Tamanan	621	100	893	472	18	3
005.	Ngantru	512	79	379	917	3	0
006.	Sumbergedong	854	282	315	418	19	2
007.	Surodakan	276	64	312	362	12	3
008.	Rejowinangun	572	64	454	354	15	2
009.	Parakan	250	73	404	306	15	1
010.	Ngares	199	28	330	725	8	0
011.	Sumberdadi	482	195	730	801	60	5
012.	Sukosari	327	161	486	912	21	7
013.	Dawuhan	446	102	652	667	19	2
Jumlah		5,580	1,706	6,484	7,679	267	34

Lanjutan Tabel 2.7

No	Desa	BERKARYA	PKS	PERINDO	PPP	PSI	PAN
(1)	(2)	(9)	(10)	(11)	(12)	(13)	(14)
001.	Karangsoko	15	431	11	27	6	152
002.	Sambirejo	9	1,532	16	24	44	376
003.	Kelutan	18	356	15	28	33	148
004.	Tamanan	12	198	16	33	40	147
005.	Ngantru	7	345	8	26	9	41
006.	Sumbergedong	12	365	20	34	3	158
007.	Surodakan	13	238	6	20	7	79
008.	Rejowinangun	14	362	11	19	7	83
009.	Parakan	5	334	5	16	7	52
010.	Ngares	9	91	3	9	3	196
011.	Sumberdadi	18	432	39	28	30	203
012.	Sukosari	35	630	8	32	27	235
013.	Dawuhan	20	397	13	18	11	187
Jumlah		187	5,711	171	314	227	2,057

Sumber : PPK Kec. Trenggalek

Tabel 2.8 Jumlah Suara yang Sah Pilpres dan Wapres 2019

No	Desa	(01) Ir. H Joko Widodo - Prof. Dr. (HC) KH. Ma'ruf Amin	(02) H. Prabowo Subianto - H. Sandiaga Salahudin Uno
(1)	(2)	(3)	(4)
001.	Karangsoko	1	1,556
002.	Sambirejo	1,638	623
003.	Kelutan	2,050	872
004.	Tamanan	1,800	1,256
005.	Ngantru	2,383	1,278
006.	Sumbergedong	2,554	1,657
007.	Surodakan	2,781	1,909
008.	Rejowinangun	1,224	664
009.	Parakan	2,423	877
010.	Ngares	2,069	999
011.	Sumberdadi	1,705	234
012.	Sukosari	1,238	615
013.	Dawuhan	2,221	816
Jumlah			

Sumber : PPK Kec. Trenggalek

Tabel 2.9 Jumlah Perolehan Suara Pasangan Calon dalam Pilbub dan Wabub Trenggalek tahun 2020

No	Desa	(3)	(4)
(1)	(2)	(3)	(4)
001.	Karangsono	1	2,487
002.	Sambirejo	581	1,316
003.	Kelutan	1,143	1,477
004.	Tamanan	911	1,841
005.	Ngantru	1,289	1,880
006.	Sumbergedong	1,507	2,079
007.	Surodakan	1,557	2,388
008.	Rejowinangun	697	938
009.	Parakan	1,360	1,610
010.	Ngares	1,100	1,394
011.	Sumberdadi	421	1,108
012.	Sukosari	526	1,250
013.	Dawuhan	979	1,733
Jumlah			

Sumber : KPU Kabupaten Trenggalek

Tabel 2.10 Jumlah Suara Pemilu Legislatif 2020, Dirinci Menurut Partai

No	Nama Partai	D P R. RI	DPRD. I	DPRD. II
(1)	(2)	(3)	(4)	(5)
001.	Karangsoko
002.	Sambirejo
003.	Kelutan
004.	Tamanan
005.	Ngantru
006.	Sumbergedong
007.	Surodakan
008.	Rejowinangun
009.	Parakan
010.	Ngares
011.	Sumberdadi
012.	Sukosari
013.	Dawuhan
Jumlah		32,697	30,731	37,967

Sumber : PPK Kec. Trenggalek

Tabel 2.11 Jumlah Pemilih Terdaftar dan Suara Yang Masuk Pemilu Bupati dan Wakil Bupati Kabupaten Trenggalek 2020 Menurut Desa

No	Desa	Pemilih Terdaftar	Jumlah Suara Yang Masuk	Persentase	Jumlah TPS
(1)	(2)	(3)	(4)	(5)	(6)
001.	Karangsoko	5,761	3,974	0.69	23
002.	Sambirejo	2,785	2,011	0.72	11
003.	Kelutan	3,543	2,705	0.76	15
004.	Tamanan	3,819	2,880	0.75	16
005.	Ngantru	4,520	3,294	0.73	18
006.	Sumbergedong	5,187	3,769	0.73	20
007.	Surodakan	5,689	4,142	0.73	23
008.	Rejowinangun	2,378	1,706	0.72	10
009.	Parakan	4,307	3,081	0.72	17
010.	Ngares	3,515	2,599	0.74	15
011.	Sumberdadi	2,707	1,599	0.59	11
012.	Sukosari	2,423	1,828	0.75	10
013.	Dawuhan	3,988	2,773	0.70	17
Jumlah		50,622	36,361	0.72	206

Sumber : PPK Kec. Trenggalek

Tabel 2.12 Jumlah Pemilih Terdaftar dan Suara Yang Masuk Pemilu Gubernur dan Wakil Gubernur Tahun 2018 Dirinci Menurut Desa

No	Desa	Pemilih Terdaftar	Jumlah Suara Yang Masuk	Persentase	Jumlah TPS
(1)	(2)	(3)	(4)	(5)	(6)
001.	Karangsoko
002.	Sambirejo
003.	Kelutan
004.	Tamanan
005.	Ngantru
006.	Sumbergedong
007.	Surodakan
008.	Rejowinangun
009.	Parakan
010.	Ngares
011.	Sumberdadi
012.	Sukosari
013.	Dawuhan
Jumlah	

Sumber : KPU Kab. Trenggalek

Tabel 2.13 Jumlah Pemilih Terdaftar dan Suara Yang Masuk Pemilu Presiden Tahun 2019 Dirinci Menurut Desa

No	Desa	Pemilih Terdaftar	Jumlah Suara Yang Masuk	Persentase	Jumlah TPS
(1)	(2)	(3)	(4)	(5)	(6)
001.	Karangsoko	5,785	4,662	80.59	23
002.	Sambirejo	2,726	2,328	85.40	11
003.	Kelutan	3,617	3,008	83.16	16
004.	Tamanan	3,817	3,159	82.76	15
005.	Ngantru	4,466	3,770	84.42	18
006.	Sumbergedong	5,205	4,312	82.84	20
007.	Surodakan	5,686	4,880	85.82	23
008.	Rejowinangun	2,419	1,953	80.74	10
009.	Parakan	4,295	3,420	79.63	17
010.	Ngares	3,756	3,173	84.48	15
011.	Sumberdadi	2,717	2,049	75.41	11
012.	Sukosari	2,422	1,919	79.23	10
013.	Dawuhan	3,986	3,196	80.18	17
Jumlah		50,897	41,829	82.18	206

Sumber : KPU Kab. Trenggalek

Tabel 2.14 Jumlah Pemilih Terdaftar dan Suara Yang Masuk Pemilu Legislatif 2020 Anggota DPRD Kabupaten Trenggalek Dirinci Menurut Desa

No	Desa	Pemilih Terdaftar	Jumlah Suara Yang Masuk	Persentase	Jumlah TPS
(1)	(2)	(3)	(4)	(5)	(6)
001.	Karangsoko	5,781	4,652	80.47	23
002.	Sambirejo	2,726	2,328	85.4	11
003.	Kelutan	3,616	3,000	82.96	15
004.	Tamanan	3,812	3,152	82.69	16
005.	Ngantru	4,523	3,765	83.24	18
006.	Sumbergedong	4,905	4,061	82.79	20
007.	Surodakan	5,690	4,811	84.55	23
008.	Rejowinangun	2,417	1,951	80.72	10
009.	Parakan	4,294	3,419	79.62	17
010.	Ngares	3,755	2,949	78.54	15
011.	Sumberdadi	2,717	2,049	75.41	11
012.	Sukosari	2,422	1,919	79.23	10
013.	Dawuhan	3,986	3,196	80.18	17
Jumlah		50,644	41,252	81.22	206


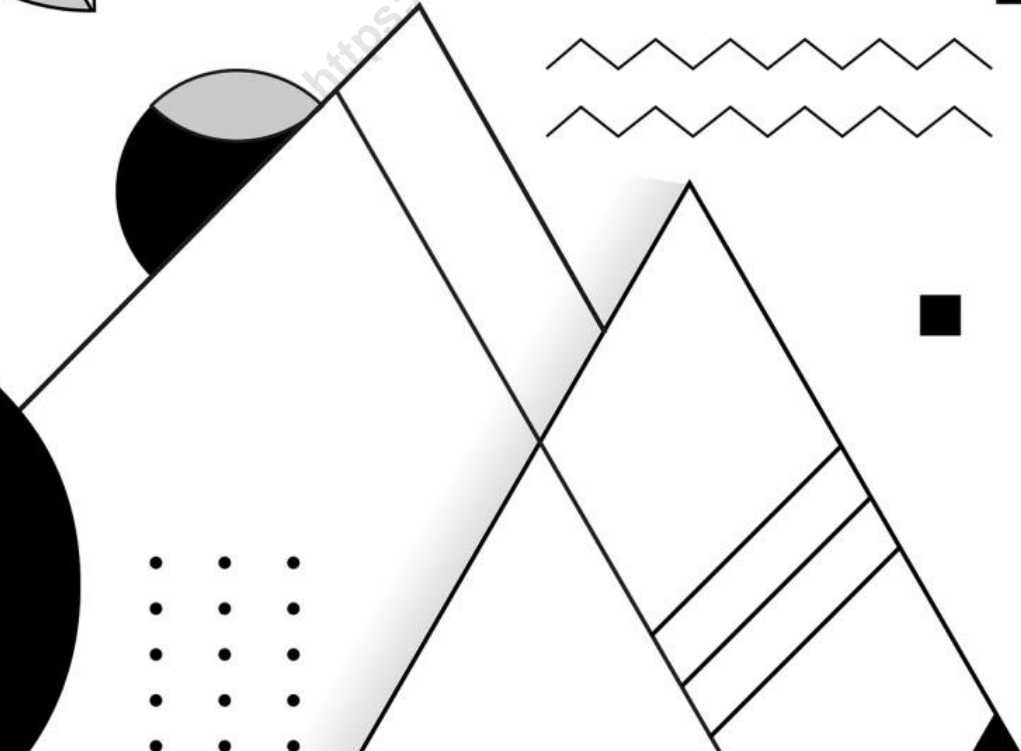
Sumber : PPK Kec. Trenggalek

03

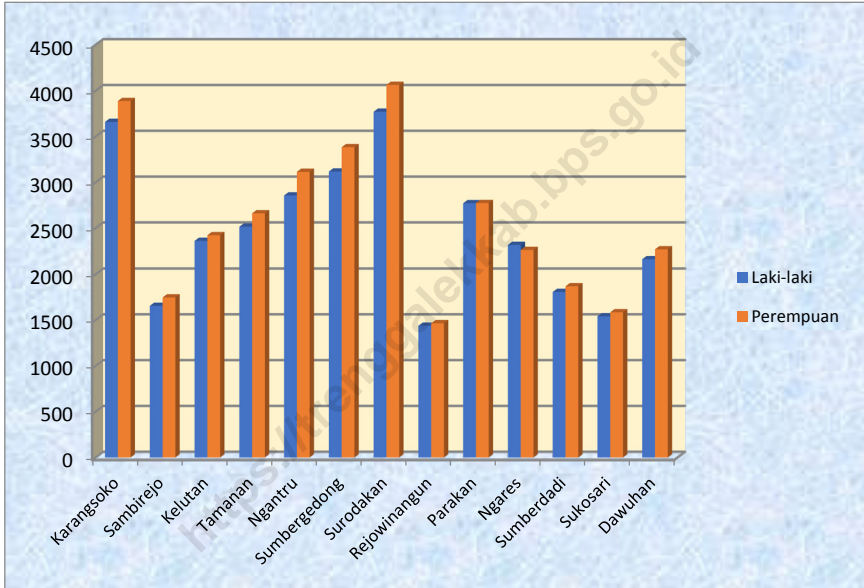
PENDUDUK DAN KETENAGAKERJAAN



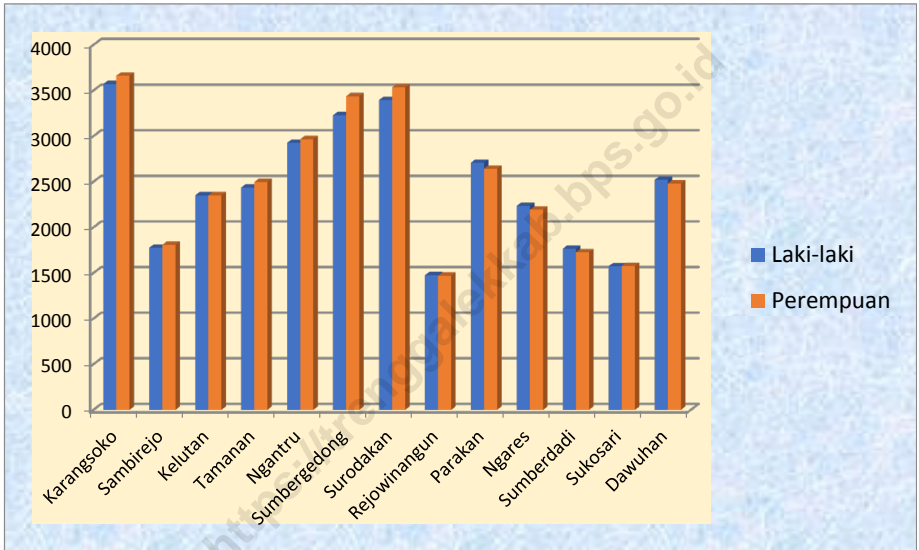
<https://trenggalekkab.bps.go.id>



Gambar 3.1 Proyeksi penduduk menurut Jenis Kelamin per Desa



Gambar 3.2 Jumlah Penduduk menurut Jenis Kelamin per Desa



Sumber: Dinas Perindustrian Dan Tenaga Kerja

Tabel 3.1 Jumlah Penduduk Menurut Jenis Kelamin, dan Sex Ratio per Desa, 2020

No	Desa	Penduduk		Sex Ratio (%)
		Laki-Laki	Perempuan	
(1)	(2)	(3)	(4)	(5)
001.	Karangsoko	3,660	3,888	94.14
002.	Sambirejo	1,655	1,747	94.73
003.	Kelutan	2,361	2,423	97.44
004.	Tamanan	2,516	2,662	94.52
005.	Ngantru	2,857	3,115	91.72
006.	Sumbergedong	3,118	3,384	92.14
007.	Surodakan	3,771	4,064	92.79
008.	Rejowinangun	1,438	1,466	98.09
009.	Parakan	2,772	2,774	99.93
010.	Ngares	2,317	2,262	102.43
011.	Sumberdadi	1,807	1,869	96.68
012.	Sukosari	1,541	1,585	97.22
013.	Dawuhan	2,164	2,269	95.37
Jumlah		31,977	33,508	95.43

Sumber : Badan Pusat Statistik

Tabel 3.2 Luas Desa, Jumlah Penduduk Dan Kepadatan Penduduk, 2020

No	Desa	Luas Desa (km2)	Jumlah Penduduk	Kepadatan Penduduk (Jiwa/km2)
(1)	(2)	(3)	(4)	(5)
001.	Karangsoko	4.63	7,548	1,630
002.	Sambirejo	3.23	3,402	1,053
003.	Kelutan	1.94	4,784	2,466
004.	Tamanan	2.27	5,178	2,281
005.	Ngantru	4.72	5,972	1,265
006.	Sumbergedong	2.10	6,502	3,096
007.	Surodakan	3.53	7,835	2,220
008.	Rejowinangun	3.23	2,904	899
009.	Parakan	8.12	5,546	683
010.	Ngares	5.89	4,579	777
011.	Sumberdadi	9.52	3,676	386
012.	Sukosari	4.72	3,126	662
013.	Dawuhan	7.26	4,433	611
Jumlah		61.16	65,485	1,071

Sumber : Badan Pusat Statistik

Tabel 3.3 Banyaknya Kelahiran Bayi Menurut Jenis Kelamin Per Desa 2020

No	Desa	Laki-Laki	Perempuan	Jumlah
(1)	(2)	(3)	(4)	(5)
001.	Karangsoko	18	21	39
002.	Sambirejo	17	17	34
003.	Kelutan	36	24	60
004.	Tamanan	25	21	46
005.	Ngantru	23	27	50
006.	Sumbergedong	15	28	43
007.	Surodakan	48	60	108
008.	Rejowinangun	4	3	7
009.	Parakan	121	58	179
010.	Ngares	23	14	37
011.	Sumberdadi	10	15	25
012.	Sukosari	13	13	26
013.	Dawuhan	25	27	52
Jumlah		378	328	706

Sumber : Registrasi Penduduk (Profil desa)

Tabel 3.4 Banyaknya Banyaknya Kematian Menurut Jenis Kelamin per Desa Tahun 2020

No	Desa	Laki-Laki	Perempuan	Jumlah
(1)	(2)	(3)	(4)	(5)
001.	Karangsoko	23	25	48
002.	Sambirejo	16	12	28
003.	Kelutan	30	35	65
004.	Tamanan	30	20	50
005.	Ngantru	27	31	58
006.	Sumbergedong	28	18	46
007.	Surodakan	60	50	110
008.	Rejowinangun	7	8	15
009.	Parakan	20	18	38
010.	Ngares	8	6	14
011.	Sumberdadi	14	17	31
012.	Sukosari	17	15	32
013.	Dawuhan	26	14	40
Jumlah		306	269	575

Sumber : Registrasi Penduduk (Profil desa)

Tabel 3.5 Jumlah Penduduk Laki-laki Berdasarkan Usia Hasil Proyeksi Sensus Penduduk 2010 bulan Juni 2020

No	Desa	0-4	5-9	10-14	15-19	20-24
(1)	(2)	(3)	(4)	(5)	(6)	(7)
001.	Karangsoko	243	290	320	323	213
002.	Sambirejo	134	115	163	116	98
003.	Kelutan	186	156	184	226	157
004.	Tamanan	212	169	201	236	161
005.	Ngantru	230	216	230	204	161
006.	Sumbergedong	252	244	248	239	183
007.	Surodakan	255	257	352	450	211
008.	Rejowinangun	84	115	99	133	113
009.	Parakan	216	244	237	228	168
010.	Ngares	136	164	169	192	176
011.	Sumberdadi	178	156	150	120	96
012.	Sukosari	125	126	121	117	63
013.	Dawuhan	198	179	201	137	118
Jumlah		2,449	2,431	2,675	2,721	1,918

Lanjutan Tabel 3.5

No	Desa	25-29	30-34	35-39	40-44	45-49	50-54
(1)	(2)	(8)	(9)	(10)	(11)	(12)	(13)
001.	Karangsono	231	279	268	288	319	272
002.	Sambirejo	113	100	134	142	131	125
003.	Kelutan	187	159	183	158	174	170
004.	Tamanan	157	185	168	215	182	194
005.	Ngantru	203	206	230	250	221	171
006.	Sumbergedong	191	221	240	276	241	184
007.	Surodakan	225	237	250	317	293	246
008.	Rejowinangun	93	79	115	134	117	113
009.	Parakan	175	184	199	221	209	192
010.	Ngares	172	172	175	178	143	168
011.	Sumberdadi	115	132	145	136	125	103
012.	Sukosari	85	98	131	130	111	99
013.	Dawuhan	126	129	149	198	137	161
Jumlah		2,073	2,181	2,387	2,643	2,403	2,198

Lanjutan Tabel 3.5

No	Desa	55-59	60-64	65-69	70-74	75+	Jumlah Laki-Laki
(1)	(2)	(14)	(15)	(16)	(17)	(18)	(19)
001.	Karangsoko	205	153	93	68	95	3,660
002.	Sambirejo	82	68	47	40	47	1,655
003.	Kelutan	153	102	57	56	53	2,361
004.	Tamanan	142	105	62	67	60	2,516
005.	Ngantru	162	147	96	65	65	2,857
006.	Sumbergedong	183	140	98	86	92	3,118
007.	Surodakan	244	178	90	83	83	3,771
008.	Rejowinangun	69	64	37	39	34	1,438
009.	Parakan	148	98	100	78	75	2,772
010.	Ngares	148	120	79	69	56	2,317
011.	Sumberdadi	94	84	62	57	54	1,807
012.	Sukosari	98	95	59	41	42	1,541
013.	Dawuhan	149	102	64	53	63	2,164
Jumlah		1,877	1,456	944	802	819	

Sumber : BPS Kabupaten Trenggalek

Tabel 3.6 Jumlah Penduduk Perempuan Berdasarkan Usia Hasil Proyeksi Sensus Penduduk 2010 bulan Juni 2020

No	Desa	0-4	5-9	10-14	15-19	20-24
(1)	(2)	(3)	(4)	(5)	(6)	(7)
001.	Karangsoko	243	283	338	307	209
002.	Sambirejo	129	137	125	152	98
003.	Kelutan	170	160	181	249	164
004.	Tamanan	190	198	178	244	183
005.	Ngantru	217	230	221	233	207
006.	Sumbergedong	216	227	263	269	195
007.	Surodakan	268	265	364	421	225
008.	Rejowinangun	101	100	122	114	89
009.	Parakan	193	210	211	210	182
010.	Ngares	148	170	195	175	153
011.	Sumberdadi	182	141	148	133	129
012.	Sukosari	103	125	114	112	79
013.	Dawuhan	168	169	183	144	143
Jumlah		2,328	2,415	2,643	2,763	2,056

Lanjutan Tabel 3.6

No	Desa	25-29	30-34	35-39	40-44	45-49	50-54
(1)	(2)	(8)	(9)	(10)	(11)	(12)	(13)
001.	Karangsoko	269	291	311	334	332	268
002.	Sambirejo	112	124	138	140	140	99
003.	Kelutan	180	173	150	174	175	194
004.	Tamanan	191	190	203	221	204	182
005.	Ngantru	200	201	246	251	208	229
006.	Sumbergedong	198	241	263	289	279	231
007.	Surodakan	231	245	298	353	289	319
008.	Rejowinangun	95	88	106	127	147	101
009.	Parakan	170	201	233	232	191	172
010.	Ngares	156	154	150	178	172	163
011.	Sumberdadi	141	149	143	130	128	99
012.	Sukosari	111	117	120	141	101	121
013.	Dawuhan	154	152	160	170	189	180
Jumlah		2,208	2,326	2,521	2,740	2,555	2,358

Lanjutan Tabel 3.6

No	Desa	55-59	60-64	65-69	70-74	75+	Jumlah Perempuan
(1)	(2)	(14)	(15)	(16)	(17)	(18)	(19)
001.	Karangsoko	208	124	119	100	119	3888
002.	Sambirejo	103	72	63	53	62	1747
003.	Kelutan	142	94	88	65	64	2423
004.	Tamanan	136	101	82	66	93	2662
005.	Ngantru	219	138	106	87	122	3115
006.	Sumbergedong	210	151	133	93	126	3384
007.	Surodakan	238	161	145	113	129	4064
008.	Rejowinangun	67	60	44	44	61	1466
009.	Parakan	148	126	109	76	110	2774
010.	Ngares	115	102	96	49	86	2262
011.	Sumberdadi	108	85	58	39	56	1869
012.	Sukosari	106	82	65	33	55	1585
013.	Dawuhan	132	112	66	51	96	2269
Jumlah					869		33,508

Sumber : BPS Kabupaten Trenggalek

Tabel 3.7 Penduduk Menurut Kelompok Umur Per Desa 2020

No	Desa	0-4 th	5-9 th	10-14 th	15-19 th
(1)	(2)	(3)	(4)	(5)	(6)
001.	Karangsoko	243	573	658	630
002.	Sambirejo	263	252	288	268
003.	Kelutan	356	316	365	475
004.	Tamanan	402	367	379	480
005.	Ngantru	447	446	451	437
006.	Sumbergedong	468	471	511	508
007.	Surodakan	523	522	716	871
008.	Rejowinangun	185	215	221	247
009.	Parakan	409	454	448	438
010.	Ngares	284	334	364	367
011.	Sumberdadi	360	297	298	253
012.	Sukosari	228	251	235	229
013.	Dawuhan	366	348	384	281
Jumlah		4,534	4,846	5,318	5,484

Lanjutan Tabel 3.7

No	Desa	20-24 th	25-29 th	30-34 th	35-39 th
(1)	(2)	(7)	(8)	(9)	(10)
001.	Karangsoko	422	500	570	579
002.	Sambirejo	196	225	224	272
003.	Kelutan	321	367	332	333
004.	Tamanan	344	348	375	371
005.	Ngantru	368	403	407	476
006.	Sumbergedong	378	389	462	503
007.	Surodakan	436	456	482	548
008.	Rejowinangun	202	188	167	221
009.	Parakan	350	345	385	432
010.	Ngares	329	328	326	325
011.	Sumberdadi	225	256	281	288
012.	Sukosari	142	196	215	251
013.	Dawuhan	261	280	281	309
Jumlah		3,974	4,281	4,507	4,908

Lanjutan Tabel 3.7

No	Desa	40-44 th	45-49 th	50-55 th	55-59 th
(1)	(2)	(11)	(12)	(13)	(14)
001.	Karangsoko	622	651	540	413
002.	Sambirejo	282	271	224	185
003.	Kelutan	332	349	364	295
004.	Tamanan	436	386	376	278
005.	Ngantru	501	429	400	381
006.	Sumbergedong	565	520	415	393
007.	Surodakan	670	582	565	482
008.	Rejowinangun	261	264	214	136
009.	Parakan	453	400	364	296
010.	Ngares	356	315	331	263
011.	Sumberdadi	266	253	202	202
012.	Sukosari	271	212	220	204
013.	Dawuhan	368	326	341	281
Jumlah		5,383	4,958	4,556	3,809

Lanjutan Tabel 3.7

No	Desa	60-64 th	65-69 th	70-74 th	> 75 th
(1)	(2)	(15)	(16)	(17)	(18)
001.	Karangsoko	277	212	168	214
002.	Sambirejo	140	110	93	109
003.	Kelutan	196	145	121	117
004.	Tamanan	206	144	133	153
005.	Ngantru	285	202	152	187
006.	Sumbergedong	291	231	179	218
007.	Surodakan	339	235	196	212
008.	Rejowinangun	124	81	83	95
009.	Parakan	224	209	154	185
010.	Ngares	222	175	118	142
011.	Sumberdadi	169	120	96	110
012.	Sukosari	177	124	74	97
013.	Dawuhan	214	130	104	159
Jumlah		2,864	2,118	1,671	1,998

Sumber : BPS Kabupaten Trenggalek

Tabel 3.8 Penduduk Menurut Kewarganegaraan dan Jenis Kelamin per Desa, 2020

No	Desa	WNI		WNA		Jumlah
		Laki-Laki	Perempuan	Laki-Laki	Perempuan	
(1)	(2)	(3)	(4)	(5)	(6)	(7)
001.	Karangsono	243	3,888	-	-	4,131
002.	Sambirejo	1,655	1,747	-	-	3,402
003.	Kelutan	2,361	2,423	-	-	4,784
004.	Tamanan	2,516	2,662	-	-	5,178
005.	Ngantru	2,857	3,115	-	-	5,972
006.	Sumbergedong	3,118	3,384	-	-	6,502
007.	Surodakan	3,771	4,064	-	-	7,835
008.	Rejowinangun	1,438	1,466	-	-	2,904
009.	Parakan	2,772	2,774	-	-	5,546
010.	Ngares	2,317	2,262	-	-	4,579
011.	Sumberdadi	1,807	1,869	-	-	3,676
012.	Sukosari	1,541	1,585	-	-	3,126
013.	Dawuhan	2,164	2,269	-	-	4,433
Jumlah		28,560	33,508	0	0	62,068

Sumber : Proyeksi SP2010

Tabel 3.9 Jumlah Rumah tangga, Penduduk Menurut Jenis Kelamin, dan Sex Ratio per Desa, 2020 Berdasarkan Proyeksi BPS

No	Desa	Rumah Tangga	Penduduk		Sex Ratio
			Laki-laki	Perempuan	
(1)	(2)		(3)	(4)	(5)
001.	Karangsoko	2,107	3,660	3,888	94.14
002.	Sambirejo	2,256	1,655	1,747	94.73
003.	Kelutan	1,166	2,361	2,423	97.44
004.	Tamanan	1,858	2,516	2,662	94.52
005.	Ngantru	2,133	2,857	3,115	91.72
006.	Sumbergedong	3,110	3,118	3,384	92.14
007.	Surodakan	2,364	3,771	4,064	92.79
008.	Rejowinangun	1,219	1,438	1,466	98.09
009.	Parakan	2,040	2,772	2,774	99.93
010.	Ngares	1,385	2,317	2,262	102.43
011.	Sumberdadi	1,128	1,807	1,869	96.68
012.	Sukosari	1,194	1,541	1,585	97.22
013.	Dawuhan	1,792	2,164	2,269	95.37
Jumlah					

Sumber : BPS Trenggalek

Tabel 3.10 Banyaknya Penduduk yang Pindah Datang Menurut Asal per Desa/Kelurahan, Tahun 2020

No	Desa	Penduduk yang Pindah Datang		
		Antar Desa/Kelurahan dalam Kecamatan	Antar Desa/Kelurahan dalam Kabupaten	Antar Kabupaten dalam Propinsi
(1)	(2)	(3)	(4)	(5)
001.	Karangsoko	3	6	5
002.	Sambirejo	17	6	17
003.	Kelutan	4	6	2
004.	Tamanan	14	27	6
005.	Ngantru	18	57	25
006.	Sumbergedong	20	62	29
007.	Surodakan	27	84	27
008.	Rejowinangun	1	3	6
009.	Parakan	5	11	6
010.	Ngares	7	12	3
011.	Sumberdadi	1	14	3
012.	Sukosari	1	6	5
013.	Dawuhan	7	8	1
Jumlah		125	302	135

Lanjutan Tabel 3.10

No	Desa	Penduduk yang Pindah Datang		
		Antar Propinsi	Luar Negeri	Jumlah
(1)	(2)	(6)	(7)	(8)
001.	Karangsoko	2	0	16
002.	Sambirejo	10	0	50
003.	Kelutan	4	0	16
004.	Tamanan	10	0	57
005.	Ngantru	12	0	112
006.	Sumbergedong	18	0	129
007.	Surodakan	12	0	150
008.	Rejowinangun	2	0	12
009.	Parakan	5	0	27
010.	Ngares	1	0	23
011.	Sumberdadi	2	0	20
012.	Sukosari	1	0	13
013.	Dawuhan	2	0	18
Jumlah		81	0	643

Sumber : BPS Trenggalek

Tabel 3.11 Banyaknya Penduduk yang Pindah Pergi Menurut Asal per Desa/Kelurahan, Tahun 2020

No	Desa	Penduduk yang Pindah Pergi		
		Antar Desa/Kelurahan dalam Kecamatan	Antar Desa/Kelurahan dalam Kabupaten	Antar Kabupaten dalam Propinsi
(1)	(2)	(3)	(4)	(5)
001.	Karangsoko	2	3	2
002.	Sambirejo	12	14	6
003.	Kelutan	4	0	2
004.	Tamanan	5	30	13
005.	Ngantru	25	29	30
006.	Sumbergedong	26	47	33
007.	Surodakan	25	75	22
008.	Rejowinangun	1	1	1
009.	Parakan	15	16	17
010.	Ngares	6	23	20
011.	Sumberdadi	10	24	12
012.	Sukosari	1	5	1
013.	Dawuhan	10	26	6
Jumlah		142	293	165

Lanjutan Tabel 3.11

No	Desa	Penduduk yang Pindah Pergi		
		Antar Propinsi	Luar Negeri	Jumlah
(1)	(2)	(6)	(7)	(8)
001.	Karangsoko	1	-	8
002.	Sambirejo	2	-	34
003.	Kelutan	-	-	6
004.	Tamanan	6	-	54
005.	Ngantru	5	-	89
006.	Sumbergedong	16	-	122
007.	Surodakan	10	-	132
008.	Rejowinangun	1	-	4
009.	Parakan	5	-	53
010.	Ngares	1	-	50
011.	Sumberdadi	5	-	51
012.	Sukosari	-	-	7
013.	Dawuhan	2	-	44
Jumlah		54	-	654


Sumber : BPS Trenggalek



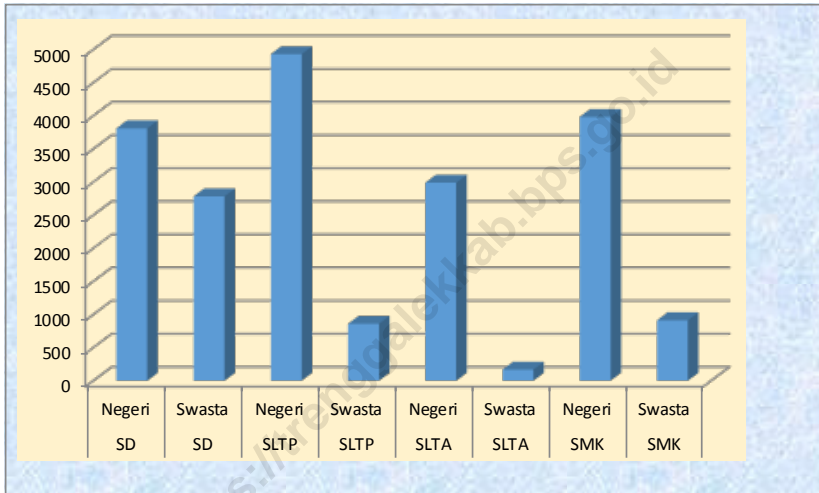
04

SOSIAL DAN KESEJAHTERAAN RAKYAT

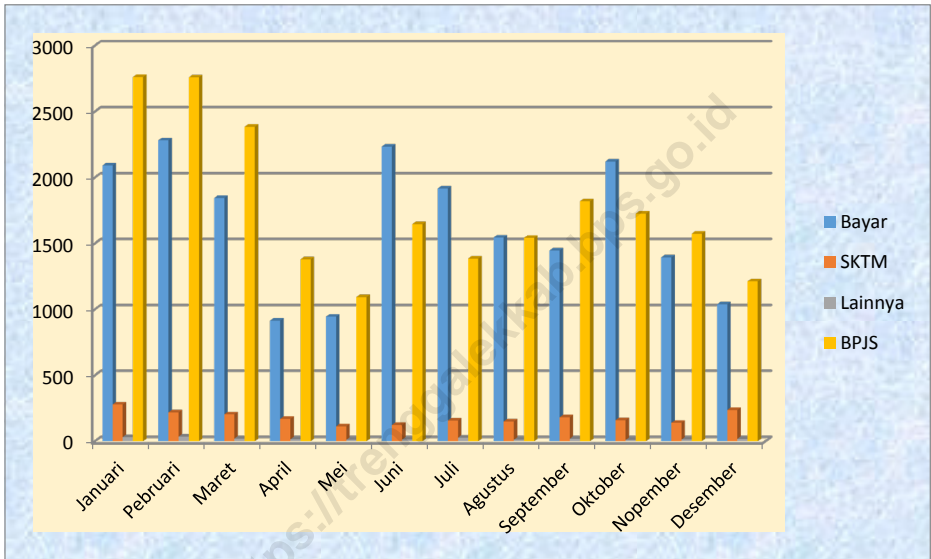
<https://trenggalekkab.bps.go.id>



Gambar 4.1 Banyaknya Murid menurut Jenjang Pendidikan dan Status



Gambar 4.2 Pemanfaatan Pelayanan Kesehatan Menurut Status Bayar



Tabel 4.1 Jumlah Sekolah, Kelas, Murid, dan Guru Taman Kanak-kanak Tahun 2020

No.	Desa	Sekolah	Ruang Belajar	Murid	Guru
(1)	(2)	(3)	(4)	(5)	(6)
001.	Karangsoko	4	10	66	24
002.	Sambirejo	2	5	98	10
003.	Kelutan	3	5	83	8
004.	Tamanan	3	7	114	13
005.	Ngantru	5	12	161	18
006.	Sumbergedong	4	12	217	31
007.	Surodakan	7	31	396	51
008.	Rejowinangun	2	4	128	8
009.	Parakan	3	6	118	10
010.	Ngares	2	4	74	8
011.	Sumberdadi	2	4	22	8
012.	Sukosari	2	6	34	9
013.	Dawuhan	4	7	124	16
Jumlah		43	113	1,635	214

Sumber: UDP Kecamatan Trenggalek

Tabel 4.2 Jumlah Sekolah, Kelas, Murid, dan Guru Sekolah Dasar Tahun 2020

No.	Desa	Sekolah	Ruang Belajar	Murid	Guru
(1)	(2)	(3)	(4)	(5)	(6)
Sekolah Dasar					
001.	Karangsoko	3	*)	339	19
002.	Sambirejo	2	*)	300	13
003.	Kelutan	2	*)	257	4
004.	Tamanan	4	*)	421	29
005.	Ngantru	3	*)	456	34
006.	Sumbergedong	3	*)	610	33
007.	Surodakan	3	*)	1,363	57
008.	Rejowinangun	1	*)	55	9
009.	Parakan	3	*)	182	22
010.	Ngares	2	*)	151	15
011.	Sumberdadi	4	*)	291	31
012.	Sukosari	2	*)	212	15
013.	Dawuhan	3	*)	212	25

Lanjutan Tabel 4.2

No.	Desa	Sekolah	Ruang Belajar	Murid	Guru
(1)	(2)	(3)	(4)	(5)	(6)
	Madrasah ibtidaiyah				
001.	Karangsoko	-	-	-	-
002.	Sambirejo	-	-	-	-
003.	Kelutan	1	11	287	19
004.	Tamanan	-	-	-	-
005.	Ngantru	-	-	-	-
006.	Sumbergedong	-	-	-	-
007.	Surodakan	1	24	674	34
008.	Rejowinangun	1	17	429	26
009.	Parakan	1	6	170	13
010.	Ngares	1	6	56	11
011.	Sumberdadi	-	-	-	-
012.	Sukosari	-	-	-	-
013.	Dawuhan	1	6	128	10
	Jumlah	41	70	6,593	419

Sumber: UDP Kecamatan Trenggalek

Tabel 4.3 Jumlah Ruang Belajar Sekolah Dasar Menurut Status Tahun 2020

No.	Desa	Jumlah Sekolah	Ruang Belajar			Jumlah
			Asli	Pinjam	Sewa	
(1)	(2)	(3)	(4)	(5)	(6)	(7)
Sekolah Dasar						
001.	Karangsoko	3
002.	Sambirejo	2
003.	Kelutan	2
004.	Tamanan	4
005.	Ngantru	3
006.	Sumbergedong	3
007.	Surodakan	3
008.	Rejowinangun	1
009.	Parakan	3
010.	Ngares	2
011.	Sumberdadi	4
012.	Sukosari	2
013.	Dawuhan	3

Lanjutan Tabel 4.3

No.	Desa	Jumlah Sekolah	Ruang Belajar			Jumlah
			Asli	Pinjam	Sewa	
(1)	(2)	(3)	(4)	(5)	(6)	(7)
Madrasah Ibtidaiyah						
001.	Karangsoko	-	-	-	-	-
002.	Sambirejo	-	-	-	-	-
003.	Kelutan	1	11	-	-	11
004.	Tamanan	-	-	-	-	-
005.	Ngantru	-	-	-	-	-
006.	Sumbergedong	-	-	-	-	-
007.	Surodakan	1	24	-	-	24
008.	Rejowinangun	1	17	-	-	17
009.	Parakan	1	6	-	-	6
010.	Ngares	1	6	-	-	6
011.	Sumberdadi	-	-	-	-	-
012.	Sukosari	-	-	-	-	-
013.	Dawuhan	1	6	-	-	6
Jumlah		41	70	-	-	70

Sumber: UDP Kecamatan Trenggalek

Tabel 4.4 Banyaknya Murid Sekolah Dasar Menurut Jenis Kelamin Tahun 2020

No.	Desa	Jenis Kelamin		Jumlah
		Laki-Laki	Perempuan	
(1)	(2)	(3)	(4)	(5)
Sekolah Dasar				
001.	Karangsoko	169	170	339
002.	Sambirejo	140	160	300
003.	Kelutan	132	125	257
004.	Tamanan	233	188	421
005.	Ngantru	253	203	456
006.	Sumbergedong	321	289	610
007.	Surodakan	699	664	1363
008.	Rejowinangun	23	32	55
009.	Parakan	108	74	182
010.	Ngares	88	63	151
011.	Sumberdadi	145	146	291
012.	Sukosari	120	92	212
013.	Dawuhan	100	112	212

Lanjutan Tabel 4.4

No.	Desa	Jenis Kelamin		Jumlah
		Laki-Laki	Perempuan	
(1)	(2)	(3)	(4)	(5)
	MAdrasah Ibtidaiyah			
001.	Karangsoko
002.	Sambirejo
003.	Kelutan	152	135	287
004.	Tamanan
005.	Ngantru
006.	Sumbergedong
007.	Surodakan	358	316	674
008.	Rejowinangun	201	227	429
009.	Parakan	85	85	170
010.	Ngares	27	29	56
011.	Sumberdadi
012.	Sukosari
013.	Dawuhan	69	59	128
Jumlah		3,423	3,169	6,593

Sumber: UDP Kecamatan Trenggalek

Tabel 4.5 Rata-rata Murid per Sekolah, Murid per Ruang Belajar, Murid per Guru, dan Guru per Sekolah di Sekolah Dasar, Tahun 2020

No	Desa	Murid per Sekolah	Murid per Ruang Belajar	Murid per Guru	Guru per Sekolah
(1)	(2)	(3)	(4)	(5)	(6)
Sekolah Dasar					
001.	Karangsoko	113	19	18	6
002.	Sambirejo	150	25	23	7
003.	Kelutan	129	17	64	2
004.	Tamanan	105	17	15	7
005.	Ngantru	152	19	13	11
006.	Sumbergedong	203	20	18	11
007.	Surodakan	454	28	24	19
008.	Rejowinangun	55	9	6	9
009.	Parakan	61	10	8	7
010.	Ngares	76	13	10	8
011.	Sumberdadi	73	12	9	8
012.	Sukosari	106	18	14	8
013.	Dawuhan	71	12	8	8

Lanjutan Tabel 4.5

No	Desa	Murid per Sekolah	Murid per Ruang Belajar	Murid per Guru	Guru per Sekolah
(1)	(2)	(3)	(4)	(5)	(6)
Madrasah Ibtidaiyah					
001.	Karangsoko
002.	Sambirejo
003.	Kelutan	287	26	15	19
004.	Tamanan
005.	Ngantru
006.	Sumbergedong
007.	Surodakan	674	29	20	34
008.	Rejowinangun	429	25	17	26
009.	Parakan	170	28	13	13
010.	Ngares	56	9	5	11
011.	Sumberdadi
012.	Sukosari
013.	Dawuhan	128	21	13	10
Jumlah		161	20	16	10

Sumber: UDP Kecamatan Trenggalek

Tabel 4.6 **Banyaknya Sekolah, Ruang Belajar, Murid, dan Guru SD/MI Menurut Status Tahun 2020**

No	Status	Sekolah	Ruang Belajar	Murid	Guru
(1)	(2)	(3)	(4)	(5)	(6)
001.	Negeri	32	221	3,810	247
002.	Swasta	9	111	2,783	172
Jumlah		41	332	6,593	419

Sumber: UDP Kecamatan Trenggalek

Tabel 4.7 Rata-rata Murid per Sekolah per Ruang Belajar Guru per Sekolah, Murid per Guru di SD/MI Menurut Status Sekolah, Tahun 2020

No	Status	Murid per Sekolah	Murid per Ruang Belajar	Guru per Sekolah	Murid per Guru
(1)	(2)	(3)	(4)	(5)	(6)
001.	Negeri	119	17	8	15
002.	Swasta	309	25	19	16
Jumlah		161	20	10	16

Sumber: UDP Kecamatan Trenggalek

Tabel 4.8 Banyaknya Murid SD Menurut Jenis Kelamin dan Status Sekolah, Tahun 2020

No	Status	SD	Banyaknya Murid		
			Laki-laki	Perempuan	Jumlah
(1)	(2)	(3)	(4)	(5)	(6)
001.	Negeri	32	1,980	1,830	3,810
002.	Swasta	3	551	488	1,039
Jumlah		35	2,531	2,318	4,849

Sumber: UDP Kecamatan Trenggalek

Tabel 4.9 Banyaknya Murid Madrasah Ibtidaiyah Menurut Jenis Kelamin dan Status Sekolah Tahun 2020

No	Status	MI	Banyaknya Murid		
			Laki-laki	Perempuan	Jumlah
(1)	(2)	(3)	(4)	(5)	(6)
001.	Negeri	-	-	-	-
002.	Swasta	6	892	851	1,744
Jumlah		6	892	851	1,744

Sumber: UDP Kecamatan Trenggalek

Tabel 4.10 Jumlah Peserta Ujian Nasional (UN) Sekolah Dasar Tahun 2020

No	Desa	Jumlah Peserta	Lulus	Tidak Lulus
(1)	(2)	(3)	(4)	(5)
001.	Karangsoko	64	64	-
002.	Sambirejo	60	60	-
003.	Kelutan	66	66	-
004.	Tamanan	63	63	-
005.	Ngantru	98	98	-
006.	Sumbergedong	123	123	-
007.	Surodakan	298	298	-
008.	Rejowinangun	74	74	-
009.	Parakan	67	67	-
010.	Ngares	52	52	-
011.	Sumberdadi	61	61	-
012.	Sukosari	41	41	-
013.	Dawuhan	61	61	-
Jumlah		1,128	1,128	-

Sumber: UDP Kecamatan Trenggalek

Tabel 4.11 Jumlah Sekolah Lanjutan Menurut Status Tahun 2020

No	Status	SMP	SMA	
			Umum	Kejuruan
(1)	(2)	(3)	(4)	(5)
001.	Negeri	7	3	2
002.	Swasta	7	-	8
Jumlah		14	3	10

Sumber: SMP, MTs dan SMA di Kecamatan Trenggalek

Tabel 4.12 Jumlah Guru di Sekolah Lanjutan Menurut Status Sekolah, Tahun 2020

No	Status	SMP	SMA	
			Umum	Kejuruan
(1)	(2)	(3)	(4)	(5)
001.	Negeri	339	193	231
002.	Swasta	242	41	160
Jumlah		581	234	391

Sumber: SMP, MTs dan SMA di Kecamatan Trenggalek

Tabel 4.13 Jumlah Ruang Belajar di Sekolah Lanjutan Menurut Status Sekolah, Tahun 2020

No	Status	SMP	SMA	
			Umum	Kejuruan
(1)	(2)	(3)	(4)	(5)
001.	Negeri	164	92	73
002.	Swasta	44	10	64
Jumlah		208	102	137

Sumber: SMP, MTs dan SMA di Kecamatan Trenggalek

Tabel 4.14 Jumlah Murid SMP Negeri Menurut Kelas dan Jenis Kelamin, Tahun 2020

No	Kelas	Jumlah Kelas	Jenis Kelamin		
			Laki-laki	Perempuan	Jumlah
(1)	(2)	(3)	(4)	(5)	(6)
001.	Kelas 7	49	747	776	1,572
002.	Kelas 8	50	792	792	1,634
003.	Kelas 9	55	804	866	1,725
Jumlah		154	2,343	2,434	4,931

Sumber: SMP di Kecamatan Trenggalek

Tabel 4.15 Jumlah Murid SMP Swasta Menurut Kelas dan Jenis Kelamin, Tahun 2020

No	Kelas	Jumlah Kelas	Jenis Kelamin		
			Laki-laki	Perempuan	Jumlah
(1)	(2)	(3)	(4)	(5)	(6)
001.	Kelas 7	14	152	152	304
002.	Kelas 8	12	148	139	287
003.	Kelas 9	13	158	111	269
Jumlah		39	458	402	860

Sumber: SMP, MTs di Kecamatan Trenggalek

Tabel 4.16 Rata-rata Murid per Sekolah, Ruang Belajar, Guru, dan Rata-rata Guru per Sekolah di SMP, Tahun 2020

No.	Status	Murid per Sekolah	Murid per Ruang	Murid per Guru	Guru per Sekolah
(1)	(2)	(3)	(4)	(5)	(6)
001.	Negeri	682	31	14	48
002.	Swasta	123	22	10	12
Jumlah		403	29	13	30

Sumber: SMP, MTs di Kecamatan Trenggalek

Tabel 4.17 Jumlah Madrasah Menurut Tingkat Pendidikan dan Status Sekolah Tahun 2020

No.	Status	Ibtidaiyah	Tsanawiyah	Aliyah
(1)	(2)	(3)	(4)	(5)
001.	Negeri	-	1	1
002.	Swasta	6	2	2
Jumlah		6	3	3

Sumber: UDP/ MI/ MTs Kecamatan Trenggalek

Tabel 4.18 Hasil UAS/UN SMP Negeri 2020

Tahun	Murid Kelas IX	Peserta	Lulus	Tidak Lulus	Persentase Lulus %
(1)	(2)	(3)	(4)	(5)	(6)
2020	1,698	1,698	1,698	-	100
2019	1,584	1,525	1,525	-	100
2018
2017
2016
2015

Sumber: SMP di Kecamatan Trenggalek

Tabel 4.19 Hasil UAS/UN SMP Swasta 2020

Tahun	Murid Kelas IX	Peserta	Lulus	Tidak Lulus	Persentase Lulus %
(1)	(2)	(3)	(4)	(5)	(6)
2020	242	242	242	-	100
2019	262	233	233	-	100
2018
2017
2016
2015

Sumber: SMP di Kecamatan Trenggalek

Tabel 4.20 Rata-rata Murid per Sekolah per Ruang Belajar Guru per Sekolah, Murid per Guru di Sekolah Menengah Kejuruan Menurut Status Sekolah, Tahun 2020

No	Status	Murid per Sekolah	Murid per Ruang Belajar	Guru per Sekolah	Murid per Guru
(1)	(2)	(3)	(4)	(5)	(6)
001.	Negeri	1,991	35	17	116
002.	Swasta	114	15	6	20
Jumlah		490	28	13	39

Sumber: UDP Kecamatan Trenggalek

Tabel 4.21 Hasil UN SMU dan MA 2020

Tahun	Murid Kelas XII	Peserta	Lulus	Tidak Lulus	Persentase Lulus %
(1)	(2)	(3)	(4)	(5)	(6)
2020	1,089	1,089	1,089	-	100
2019	1,098	1,058	1,058	-	100
2018	1,047	1,047	1,047	-	100
2017	1,002	1,002	1,002	-	100
2016	917	917	917	-	100
2015	979	979	979	-	100

Sumber: SMK dan SMU di di Kecamatan Trenggalek

Tabel 4.22 Hasil UN Sekolah Kejuruan

Tahun	Murid Kelas XII	Peserta	Lulus	Tidak Lulus	Persentase Lulus %
(1)	(2)	(3)	(4)	(5)	(6)
2020	1,581	1,581	1,581	-	100
2019	1,659	1,659	1,659	-	100
2018	1,268	1,268	1,268	-	100
2017	1,205	1,205	1,205	-	100
2016	1,103	1,103	1,103	-	100
2015	-	-	-	-	-

Sumber: SMK dan SMU di di Kecamatan Trenggalek

Tabel 4.23 Banyaknya Murid di Sekolah Menengah Umum Negeri Menurut Kelas dan Jenis Kelamin, Tahun 2020

No	Kelas	Jumlah Kelas	Jenis Kelamin		
			Laki-laki	Perempuan	Jumlah
(1)	(2)	(3)	(4)	(5)	(6)
001.	Kelas 1	31	294	639	933
002.	Kelas 2	31	347	686	1,033
003.	Kelas 3	31	340	684	1,024
Jumlah		93	981	2,009	2,990

Sumber: SMK dan SMU di Kecamatan Trenggalek

Tabel 4.24 Banyaknya Murid di Sekolah Menengah Umum Swasta Menurut Kelas dan Jenis Kelamin, Tahun 2020

No	Kelas	Jumlah Kelas	Jenis Kelamin		
			Laki-laki	Perempuan	Jumlah
(1)	(2)	(3)	(4)	(5)	(6)
001.	Kelas 1	4	41	20	61
002.	Kelas 2	3	32	27	59
003.	Kelas 3	2	21	27	48
Jumlah		9	94	74	168

Sumber: SMK, SMU di Kecamatan Trenggalek

Tabel 4.25 Rata-rata murid per sekolah, Ruang Belajar, Guru per sekolah di Sekolah Menengah Umum menurut Status Sekolah, Tahun 2020

No	Status	Murid per Sekolah	Murid per Ruang Belajar	Guru per Sekolah	Murid per Guru
(1)	(2)	(3)	(4)	(5)	(6)
001.	Negeri	997	32	15	64
002.	Swasta	84	19	4	21
Jumlah		632	31	13	47

Sumber: SMP, MTs di Kecamatan Trenggalek

Tabel 4.26 Pemanfaatan Pelayanan Kesehatan Menurut Status Bayar per Bulan, Tahun 2020

No.	Bulan	Bayar	.Gratis			BPJS
			JAMKESDA	SKTM	Lainnya	PBI
(1)	(2)	(3)	(4)	(5)	(6)	(7)
001.	Januari	2,092	...	279	32	2,763
002.	Pebruari	2,282	...	220	36	2,760
003.	Maret	1,845	...	204	21	2,385
040.	April	915	...	170	16	1,380
005.	Mei	945	...	113	11	1,094
006.	Juni	2,235	...	123	14	1,647
007.	Juli	1,917	...	158	28	1,385
008.	Agustus	1,545	...	151	12	1,543
009.	September	1,447	...	182	20	1,820
010.	Oktober	2,121	...	160	10	1,726
011.	Nopember	1,394	...	140	14	1,574
012.	Desember	1,039	...	237	19	1,213
Jumlah		19,777	...	2,137	233	21,290

Sumber: Puskesmas

Tabel 4.27 Jumlah Fasilitas Kesehatan

No	Fasilitas	2017	2018	2019	2020
(1)	(2)	(3)	(4)	(5)	(6)
001.	Rumah Sakit	4	4	4	3
002.	Puskesmas	2	4	2	2
003.	Puskesmas Pembantu	5	5	5	5
040.	BKIA	11	1	18	20
005.	Klinik	3	6	3	3
006.	Laborat	-	-	-	-
007.	Rongsent	-	-	-	-
008.	Apotik	7	7	10	15
009.	Ponkesdes / Polindes	2	2	2	2
010.	Posyandu lansia	5	5	5	5
011.	Posbindu PTM	13	13	12	12
012.	Posyandu balita	85	85	85	85

Sumber: Puskesmas Kecamatan Trenggalek

Tabel 4.28 Jumlah Tenaga Kesehatan

No	Tenaga	2017	2018	2019	2020
(1)	(2)	(3)	(4)	(5)	(6)
001.	Dokter Gigi	3	3	3	2
002.	Dokter Umum	5	5	2	6
003.	Dokter Spesialis	0	0	0	0
040.	Penilik Kesehatan	0	0	0	0
005.	Perawat	30	30	29	28
006.	Bidan	22	22	22	22
007.	Tenaga Kesehatan / Admistrasi	51	51	55	55
008.	Dukun Bayi Terlatih	0	0	0	0
009.	Sanitarian	-	-	-	-
010.	Penyuluh Kesehatan	-	-	-	-
011.	Analisis Lab	-	-	-	4
012.	Asisten Apoteker	-	-	-	5

Sumber: Puskesmas Kecamatan Trenggalek

Tabel 4.29 Fasilitas Kesehatan Menurut Desa dan Jenisnya Tahun 2020

No.	Desa	Puskesmas/ Puskesmas Pembantu	Poliklinik / Balai Pengobatan	Polindes/ Ponskesdes	Posyandu
(1)	(2)	(3)	(4)	(5)	(6)
001.	Karangsoko
002.	Sambirejo
003.	Kelutan
004.	Tamanan
005.	Ngantru
006.	Sumbergedong
007.	Surodakan
008.	Rejowinangun
009.	Parakan
010.	Ngares
011.	Sumberdadi
012.	Sukosari
013.	Dawuhan
Jumlah	

Sumber: Profil Desa

Tabel 4.30 Petugas Kesehatan Yang Tinggal/Menetap Menurut Desa Dan Profesinya Tahun 2020

No.	Desa	Dokter	Bidan	Mantri Kesehatan	Dukun Pijat	Dukun Bayi	Petugas Kesehatan Lainnya
(1)	(2)	(3)	(4)	(5)	(6)	(7)	(8)
001.	Karangsoko
002.	Sambirejo
003.	Kelutan
004.	Tamanan
005.	Ngantru
006.	Sumbergedong
007.	Surodakan
008.	Rejowinangun
009.	Parakan
010.	Ngares
011.	Sumberdadi
012.	Sukosari
013.	Dawuhan
Jumlah	

Sumber: Profil Desa

Tabel 4.31 Jumlah Pasangan Usia Subur yang menjadi Peserta KB Aktif Menurut Alat Kontrasepsi per Desa Tahun, 2020

No.	Desa	Peserta KB Aktif				
		PUS	MOW	MOP	IUD	IMPLAN
(1)	(2)	(3)	(4)	(5)	(6)	(7)
001.	Karangsoko	1448	62	12	91	61
002.	Sambirejo	640	17	0	79	68
003.	Kelutan	848	21	4	80	71
004.	Tamanan	943	34	1	77	35
005.	Ngantru	1001	32	1	105	26
006.	Sumbergedong	1081	37	5	76	33
007.	Surodakan	1257	22	0	160	39
008.	Rejowinangun	685	10	2	26	30
009.	Parakan	1004	9	0	21	36
010.	Ngares	820	19	0	26	36
011.	Sumberdadi	776	27	0	44	348
012.	Sukosari	705	22	4	20	96
013.	Dawuhan	1010	11	6	19	37
Jumlah		12,218	323	35	824	916

Lanjutan Tabel/*Continued table* 4.31

No.	Desa	Peserta KB Aktif			
		SUNTIK	PIL	KONDOM	TRADISIONAL
(1)	(2)	(8)	(9)	(10)	(11)
001.	Karangsoko	531	175	105	...
002.	Sambirejo	245	12	52	...
003.	Kelutan	308	49	77	...
004.	Tamanan	264	191	111	...
005.	Ngantru	360	109	108	...
006.	Sumbergedong	460	78	99	...
007.	Surodakan	409	131	138	...
008.	Rejowinangun	327	70	48	...
009.	Parakan	338	261	104	...
010.	Ngares	335	93	87	...
011.	Sumberdadi	137	14	54	...
012.	Sukosari	287	53	65	...
013.	Dawuhan	517	87	73	...
Jumlah		4,518	1,323	1,121	...

Sumber: PLKB Kecamatan Trenggalek

Tabel 4.32 Realisasi Pencapaian Akseptor KB Baru Menurut Alat Kontrasepsi per Desa Tahun, 2020

No	DESA	IUD	MOP	MOW	IMPLAN	SUNTIK	PIL	KONDOM
(1)	(2)	(3)	(4)	(5)	(6)	(7)	(8)	(9)
001.	Karangsoko	11	1	16	0	501	170	36
002.	Sambirejo	8	0	0	0	219	9	7
003.	Kelutan	22	0	4	0	278	41	34
004.	Tamanan	39	1	8	4	203	155	38
005.	Ngantru	70	0	7	9	312	91	38
006.	Sumbergedong	57	1	27	17	370	68	19
007.	Surodakan	117	0	18	24	365	120	57
008.	Rejowinangun	16	2	3	6	267	64	21
009.	Parakan	12	0	5	0	285	222	38
010.	Ngares	12	0	9	0	276	23	29
011.	Sumberdadi	9	0	2	208	97	2	15
012.	Sukosari	8	0	4	1	248	41	18
013.	Dawuhan	13	0	2	11	475	82	12
Jumlah		394	5	105	280	3,896	1,088	362

Sumber: PLKB Kecamatan Trenggalek

Tabel 4.33 Realisasi Pencapaian Akseptor KB Aktif Menurut Alat Kontrasepsi per Desa Tahun, 2020

No	DESA	IUD	MOP	MOW	IMPLAN	SUNTIK	PIL	KONDOM
(1)	(2)	(3)	(4)	(5)	(6)	(7)	(8)	(9)
001.	Karangsoko	80	11	46	61	30	5	69
002.	Sambirejo	71	0	17	68	26	3	45
003.	Kelutan	58	4	17	71	30	8	43
004.	Tamanan	38	0	26	31	61	36	73
005.	Ngantru	35	1	25	17	48	18	70
006.	Sumbergedong	19	4	10	16	90	10	80
007.	Surodakan	43	0	4	15	44	11	81
008.	Rejowinangun	10	0	7	24	60	6	27
009.	Parakan	9	0	4	36	53	39	66
010.	Ngares	13	0	10	36	59	70	58
011.	Sumberdadi	35	0	25	140	40	12	39
012.	Sukosari	12	4	18	95	39	12	47
013.	Dawuhan	6	6	9	26	42	5	61
Jumlah		429	30	218	636	622	235	759

Sumber: PLKB Kecamatan Trenggalek

Tabel 4.34 Jumlah Pasangan Usia Subur dan Wanita Usia Subur per Desa di Kecamatan Trenggalek, 2020

No.	DESA	Pasangan Usia Subur	Wanita Usia Subur
(1)	(2)	(3)	(4)
001.	Karangsoko	1,448	1,871
002.	Sambirejo	640	931
003.	Kelutan	848	1,137
004.	Tamanan	943	1,291
005.	Ngantru	1,001	1,428
006.	Sumbergedong	1,081	1,528
007.	Surodakan	1,257	1,718
008.	Rejowinangun	685	824
009.	Parakan	1,004	1,451
010.	Ngares	820	1,004
011.	Sumberdadi	776	897
012.	Sukosari	705	799
013.	Dawuhan	1,010	1,229
Jumlah		12,218	16,108

Sumber: PLKB Kecamatan Trenggalek

Tabel 4.35 Jumlah Pondok Pesantren dan Madrasah Diniyah, 2020

No.	Desa	Pondok Pesantren	Madrasah Diniyah
(1)	(2)	(3)	(4)
001.	Karangsoko	-	2
002.	Sambirejo	-	2
003.	Kelutan	1	3
004.	Tamanan	1	2
005.	Ngantru	-	1
006.	Sumbergedong	-	2
007.	Surodakan	-	2
008.	Rejowinangun	-	2
009.	Parakan	-	2
010.	Ngares	1	1
011.	Sumberdadi	-	2
012.	Sukosari	-	1
013.	Dawuhan	-	1
Jumlah		3	23

Sumber: Kantor Urusan Agama Kecamatan Trenggalek

Tabel 4.36 Jumlah Taman Pendidikan Al Quran, Santri dan Ustad Tahun 2020

No.	Desa	TPA	Santri	Ustad
(1)	(2)	(3)	(4)	(5)
001.	Karangsoko	-	2	12
002.	Sambirejo	1	2	6
003.	Kelutan	3	3	11
004.	Tamanan	1	2	9
005.	Ngantru	1	1	4
006.	Sumbergedong	1	2	5
007.	Surodakan	2	2	8
008.	Rejowinangun	-	2	5
009.	Parakan		2	8
010.	Ngares	1	1	8
011.	Sumberdadi	-	2	6
012.	Sukosari	-	1	3
013.	Dawuhan	-	1	13
Jumlah		10	23	98

Sumber: Kantor Urusan Agama Kecamatan Trenggalek

Tabel 4.37 Tanah Wakaf Per Desa (Ha) Tahun 2020

No.	Desa	Bersertifikat		Ber-AIW	
		Jumlah	Luas (Ha)	Jumlah	Luas (Ha)
(1)	(2)	(3)	(4)	(5)	(6)
001.	Karangsoko	11	7185	8	6119
002.	Sambirejo	8	11505	5	9995
003.	Kelutan	10	2650	5	1543
004.	Tamanan	7	1,621	7	1,621
005.	Ngantru	10	7,634	6	1,879
006.	Sumbergedong	15	1852	12	1,519
007.	Surodakan	11	1764	5	827
008.	Rejowinangun	1	105	1	105
009.	Parakan	10	1,667	5	867
010.	Ngares	3	547	3	547
011.	Sumberdadi	8	1347	6	1,059
012.	Sukosari	8	4,670	8	4,670
013.	Dawuhan	11	3,847	8	3,353
Jumlah		84	25,054	61	16,447

Sumber: Kantor Urusan Agama Kecamatan Trenggalek

Tabel 4.38 Jumlah Tempat Peribadatan Tahun 2020

No.	Desa	Masjid	Mushola	Gereja Protestan	Gereja Katolik	Pura	Klenteng
(1)	(2)	(3)	(4)	(5)	(6)	(7)	(8)
001.	Karangsoko	10	17	-	-	-	-
002.	Sambirejo	7	13	-	-	-	-
003.	Kelutan	4	20	-	-	-	-
004.	Tamanan	8	15	-	-	-	-
005.	Ngantru	14	19	-	3	-	-
006.	Sumbergedong	4	27	-	1	-	-
007.	Surodakan	12	24	1	3	-	-
008.	Rejowinangun	2	15	-	-	-	-
009.	Parakan	8	22	-	-	-	-
010.	Ngares	7	36	-	-	-	-
011.	Sumberdadi	5	13	-	-	-	-
012.	Sukosari	5	13	-	-	-	-
013.	Dawuhan	15	19	0	0	-	-
Jumlah		101	253	1	7	0	0

Sumber: Kantor Urusan Agama Kecamatan Trenggalek

Tabel 4.39 **Pemeluk Agama Menurut Desa dan Agama Tahun 2020**

No.	Desa	Islam	Protestan	Katolik	Hindu	Budha	Jumlah
(1)	(2)	(3)	(4)	(5)	(6)	(7)	(8)
001.	Karangsoko
002.	Sambirejo
003.	Kelutan
004.	Tamanan
005.	Ngantru
006.	Sumbergedong
007.	Surodakan
008.	Rejowinangun
009.	Parakan
010.	Ngares
011.	Sumberdadi
012.	Sukosari
013.	Dawuhan
Jumlah	

Sumber: Kantor Urusan Agama Kecamatan Trenggalek

Tabel 4.40 Organisasi Kesenian Menurut Desa dan Jenisnya Tahun 2020

No.	Desa	Jaranan	Reog	Orkes	Berjanjen
(1)	(2)	(3)	(4)	(5)	(6)
001.	Karangsoko	1	-	-	-
002.	Sambirejo	1	-	-	-
003.	Kelutan	-	-	-	-
004.	Tamanan	-	-	-	-
005.	Ngantru	-	-	-	-
006.	Sumbergedong	1	-	-	-
007.	Surodakan	1	-	-	-
008.	Rejowinangun	-	-	-	-
009.	Parakan	2	-	-	9
010.	Ngares	-	-	1	-
011.	Sumberdadi	1	-	-	-
012.	Sukosari	1	-	3	1
013.	Dawuhan	-	-	-	-
Jumlah		8	0	4	10

Sumber: Profil Desa

Tabel 4.41 Perkumpulan Olah Raga Menurut Desa dan Jenisnya Tahun 2020

No.	Desa	Sepak Bola	Bola Voli	Silat / Karate	Bulu Tangkis
(1)	(2)	(3)	(4)	(5)	(6)
001.	Karangsoko	0	1	1	1
002.	Sambirejo	0	0	0	0
003.	Kelutan	0	0	0	0
004.	Tamanan	1	0	1	0
005.	Ngantru	0	0	0	0
006.	Sumbergedong	1	0	0	0
007.	Surodakan	0	0	0	0
008.	Rejowinangun	0	1	1	1
009.	Parakan	0	0	0	0
010.	Ngares	0	1	1	0
011.	Sumberdadi	0	0	0	0
012.	Sukosari	0	0	0	0
013.	Dawuhan	0	0	0	0
Jumlah		2	3	4	2

Sumber: Profil Desa

Tabel 4.42 Jumlah Penyandang Cacat Menurut Jenisnya Tahun 2020

No.	Jenis Cacat	Jumlah / Orang
(1)	(2)	(3)
001.	Tuna wicara	27
002.	Tuna rungu	46
003.	Tuna netra	33
004.	Tuna daksa	55
005.	Tuna ganda	45
006.	Cacat mental	101
007.	Bekas sakit jiwa	46
008.	Bekas sakit kusta	6
Jumlah		359

Sumber: Kantor Kecamatan Trenggalek

Tabel 4.43 Gangguan Kriminalitas Menurut Jenisnya Tahun 2020

No.	Jenis Kriminalitas	Dilaporkan	Diselesaikan
(1)	(2)	(3)	(4)
001.	Pencurian Kayu Hutan
002.	Pembunuhan
003.	Pencurian Dengan Pemberatan
004.	Penganiayaan
005.	Penipuan dan Penggelapan
006.	Pembakaran
007.	Perampasan
008.	Curanmor
009.	Miras
010.	Lain-lain (Pencurian Biasa)
011.	Judi
012.	Narkoba
Jumlah	

Sumber: Polsek Kecamatan

Tabel 4.44 Gangguan Kecelakaan Lalu Lintas Tahun 2020

No.	Jenis Cacat	2018	2019	2020
(1)	(2)	(3)	(4)	(4)
001.	Kejadian	-	-	96
002.	Meninggal Dunia	-	-	7
003.	Luka Berat	-	-	2
004.	Luka Ringan	-	-	107
Jumlah				

Sumber: Polsek Kecamatan

Tabel 4.45 Kejadian Bencana Alam Tahun 2020

No.	Desa	Jenis Bencana	Taksiran Kerugian	Jumlah Korban	Keterangan
(1)	(2)	(3)	(4)	(5)	(6)
001.	Karangsoko
002.	Sambirejo
003.	Kelutan
004.	Tamanan
005.	Ngantru
006.	Sumbergedong
007.	Surodakan
008.	Rejowinangun
009.	Parakan
010.	Ngares
011.	Sumberdadi
012.	Sukosari
013.	Dawuhan
Jumlah	

Sumber: Kantor Kecamatan Trenggalek

Tabel 4.46 Usia Nikah Berdasarkan Umur Istri Tahun 2020

No.	Desa	Umur (Tahun)				Jumlah
		< 20	20 - 25	26 - 30	>30	
(1)	(2)	(3)	(4)	(5)	(6)	(7)
001.	Karangsoko	1	41	6	8	56
002.	Sambirejo	6	12	3	4	25
003.	Kelutan	2	18	4	3	27
004.	Tamanan	2	22	6	6	36
005.	Ngantru	1	30	10	9	50
006.	Sumbergedong	2	25	12	6	45
007.	Surodakan	0	30	8	8	46
008.	Rejowinangun	0	14	5	5	24
009.	Parakan	1	27	5	1	34
010.	Ngares	2	28	6	3	39
011.	Sumberdadi	2	18	1	4	25
012.	Sukosari	2	18	2	0	22
013.	Dawuhan	5	23	3	4	35
Jumlah		26	306	71	61	464

Sumber: Kantor Urusan Agama Kecamatan Trenggalek

Tabel 4.47 Banyaknya murid taman kanak - kanak per jenis kelamin per kelompok Tahun 2020

No.	Desa	Murid				Jumlah
		TKA		TK B		
		L	P	L	P	
(1)	(2)	(3)	(4)	(5)	(6)	(7)
001.	Karangsoko	12	11	20	23	66
002.	Sambirejo	27	19	29	23	98
003.	Kelutan	24	17	18	24	83
004.	Tamanan	30	24	37	23	114
005.	Ngantru	43	41	34	43	161
006.	Sumbergedong	46	54	52	64	216
007.	Surodakan	91	96	102	97	386
008.	Rejowinangun	6	4	6	1	17
009.	Parakan	10	9	13	13	45
010.	Ngares	10	9	7	11	37
011.	Sumberdadi	10	6	4	2	22
012.	Sukosari	4	10	12	8	34
013.	Dawuhan	15	17	23	18	73
Jumlah		328	317	357	350	1,352

Sumber: UDP Kecamatan Trenggalek

Tabel 4.48 Jumlah murid , Rombel, Guru dan Sekolah Tingkat SLTA Tahun 2020

Tahun	Jenis Sekolah	Murid	Rombel	Guru	Sekolah
(1)	(2)	(3)	(4)	(5)	(6)
2020	MA Negeri	1,071	36	78	1
	MA Swasta	168	9	41	2
	SMA Negeri	1,919	57	115	2
	SMA Swasta	-	-	-	-
	SMK Negeri	3,982	114	231	2
	SMK Swasta	913	61	160	8
	Jumlah		4,895	175	391

Sumber: Sma, Ma, SMK di Kecamatan Trenggalek

Tabel 4.49 Jumlah Guru dan Tenaga Administrasi SMA Negeri dan SMK Swasta di Kecamatan Trenggalek Tahun 2020

No.	Nama Sekolah	Guru				Tenaga AMD		Jumlah
		Tetap		Tidak Tetap		L	P	
		L	P	L	P			
(1)	(2)	(3)	(4)	(5)	(6)	(7)	(8)	(9)
001.	Karangsoko
002.	Sambirejo
003.	Kelutan
004.	Tamanan
005.	Ngantru
006.	Sumbergedong
007.	Surodakan
008.	Rejowinangun
009.	Parakan
010.	Ngares
011.	Sumberdadi
012.	Sukosari
013.	Dawuhan
Jumlah	

Sumber: SMA Negeri dan SMK Swasta di Kecamatan Trenggalek

Tabel 4.50 Jumlah murid , Rombel, Guru dan Sekolah Tingkat SMP Tahun 2020

Tahun	Jenis Sekolah	Murid	Rombel	Guru	Sekolah
(1)	(2)	(3)	(4)	(5)	(6)
2020	SMP Negeri	3621	118	237	6
	SMP Swasta	636	27	47	5
	MTs Negeri	1156	36	102	1
	MTs Swasta	224	12	40	2
	Jumlah	5,637	193	426	14

Sumber: SMP dan MTsdi Kecamatan Trenggalek

Tabel 4.51 Jumlah Murid di Madrasah Aliyah Menurut Kelas dan Jenis Kelamin, 2020

No	Kelas	Jumlah Kelas	Jenis Kelamin		
			Laki-laki	Perempuan	Jumlah
(1)	(2)	(3)	(4)	(5)	(6)
001.	Kelas 1	16	124	250	374
002.	Kelas 2	15	146	295	441
003.	Kelas 3	14	122	302	424
Jumlah		45	392	847	1,239

Sumber: MA di Kecamatan Trenggalek

Tabel 4.52 Rata-rata murid per sekolah, Ruang Belajar, Guru per sekolah di Madsah Aliyah menurut Status Sekolah

No	Status	Murid per Sekolah	Murid per Ruang Belajar	Murid per Guru	Guru per Sekolah
(1)	(2)	(3)	(4)	(5)	(6)
001.	Negeri	1,071	30	14	36
002.	Swasta	84	19	4	5

Sumber: MA di Kecamatan Trenggalek

Tabel 4.53 Jumlah Murid MTS Negeri dan Swasta

No	Kelas	Jumlah Kelas	Jenis Kelamin		
			Laki-laki	Perempuan	Jumlah
(1)	(2)	(3)	(4)	(5)	(6)
001.	Kelas 1	16	186	270	456
002.	Kelas 2	16	187	272	459
003.	Kelas 3	16	194	271	465
Jumlah		48	567	813	1,380

Sumber: MTs di Kecamatan Trenggalek

Tabel 4.54 Pelanggaran Penegakan Perda, Tahun 2020

No	Uraian	Jumlah	Tindak Lanjut			Ket
			Pembinaan	Tipiring	Upaya lain	
(1)	(2)	(3)	(4)	(5)	(6)	(7)
001.	Pelanggaran Lainnya

Sumber: Kantor Kec. Trenggalek

Tabel 4.55 Pelanggaran Penegakan Perda, Tahun 2020

No	Uraian	Tindak Lanjut			Ket
		Jumlah	Sudah	Belum	
(1)	(2)	(3)	(4)	(5)	(6)
001.	Pelanggaran Lalin
002.	Penganiayaan
003.	Pencurian

Sumber: Kantor Kec. Trenggalek

Tabel 4.56 Jumlah Kunjungan Menurut Kelompok Umur per Bulan di Puskesmas Trenggalek Tahun 2020

No.	Bulan	Kelompok Umur				Total Kunjungan
		< 1 th	1 - 4 th	5 - 15 th	> 15 th	
(1)	(2)	(3)	(4)	(5)	(6)	(7)
001.	Januari	278	355	505	4028	5,166
002.	Pebruari	341	400	596	3961	5,298
003.	Maret	298	264	534	3359	4,455
040.	April	107	171	285	1918	2,481
005.	Mei	199	155	217	1594	2,165
006.	Juni	216	180	319	3074	3,789
007.	Juli	170	189	354	2775	3,488
008.	Agustus	162	165	318	2370	3,015
009.	September	197	166	287	2848	3,498
010.	Oktober	275	243	225	3067	3,810
011.	Nopember	243	208	252	2638	3,341
012.	Desember	134	164	263	2342	2,903
Jumlah		2,620	2,660	4,155	33,974	43,409

Sumber: Puskesmas Kec. Trenggalek

Tabel 4.57 Pemanfaatan Pelayanan Kesehatan Menurut Jenis Pelayanan dan Jumlah Hari Rawat per Bulan di Puskesmas Trenggalek 2020

No.	Bulan	Jenis Pelayanan				Jumlah Hari Rawat
		BP	Gigi	KIA	Lainnya	
(1)	(2)	(3)	(4)	(5)	(6)	(7)
001.	Januari	3111	471	1059	620	0
002.	Pebruari	3174	472	1158	632	0
003.	Maret	2786	336	938	492	0
040.	April	1472	111	587	359	0
005.	Mei	1225	132	586	280	0
006.	Juni	2433	193	849	429	0
007.	Juli	2246	157	765	411	0
008.	Agustus	1849	200	703	374	0
009.	September	1737	234	841	455	0
010.	Oktober	2374	204	863	447	0
011.	Nopember	1673	195	784	431	0
012.	Desember	1352	146	1257	378	0
Jumlah		25,432	2,851	10,390	5,308	0

Sumber: Puskesmas Kec. Trenggalek

Tabel 4.58 Jumlah Kasus 10 Penyakit Terbanyak Menurut Puskesmas di Kecamatan Trenggalek 2020

No.	Desa	Puskesmas Wilayah	Puskesmas Wilayah Mrican	Puskesmas Wilayah
(1)	(2)	(3)	(4)	(5)
001.	Karangsoko
002.	Sambirejo
003.	Kelutan
004.	Tamanan
005.	Ngantru
006.	Sumbergedong
007.	Surodakan
008.	Rejowinangun
009.	Parakan
010.	Ngares
011.	Sumberdadi
012.	Sukosari
013.	Dawuhan
Jumlah	

Sumber: Puskesmas Kec. Trenggalek

Tabel 4.59 Jumlah Kelahiran Berdasarkan Penolong Per Bulan di Puskesmas Trenggalek Tahun 2020

No.	Bulan	Medis	Non Medis / Dukun Bayi	Jumlah
(1)	(2)	(3)	(4)	(5)
001.	Januari	57	-	57
002.	Pebruari	51	-	51
003.	Maret	77	-	77
040.	April	83	-	83
005.	Mei	73	-	73
006.	Juni	63	-	63
007.	Juli	64	-	64
008.	Agustus	52	-	52
009.	September	55	-	55
010.	Oktober	63	-	63
011.	Nopember	50	-	50
012.	Desember	59	-	59
Jumlah		747	0	747

Sumber: Puskesmas Kec Trenggalek

Tabel 4.60 Banyaknya Kunjungan Ibu Hamil, Bayi dan Anak di Wilayah Puskesmas Trenggalek Tahun 2017- 2020

No	Uraian	2017	2018	2019	2020
(1)	(2)	(3)	(4)	(5)	(6)
001.	Ibu Hamil	450	432	...	822
002.	Bayi	411	378	...	702
003.	Anak	1501	1302	...	2385
	Jumlah	2.362	2.112	...	3.909

Sumber: Puskesmas Trenggalek Kec. Trenggalek

Tabel 4.61 Jumlah Keluarga Sejahtera Tahun 2020

No.	Desa	Pra Sejahtera	Sejahtera			
			I	II	III	III Plus
(1)	(2)	(3)	(4)	(5)	(6)	(7)
001.	Karangoko
002.	Sambirejo
003.	Kelutan
004.	Tamanan
005.	Ngantru
006.	Sumbergedong
007.	Surodakan
008.	Rejowinangun
009.	Parakan
010.	Ngares
011.	Sumberdadi
012.	Sukosari
013.	Dawuhan
Jumlah	

Sumber: PLKB Kecamatan Trenggalek

Tabel 4.62 Jumlah Penyandang Cacat Menurut Desa / Kelurahan Kec. Trenggalek Tahun 2020

No.	Desa	Jumlah Orang
(1)	(2)	(3)
001.	Karangsoko	51
002.	Sambirejo	11
003.	Kelutan	0
004.	Tamanan	62
005.	Ngantru	19
006.	Sumbergedong	9
007.	Surodakan	22
008.	Rejowinangun	23
009.	Parakan	26
010.	Ngares	31
011.	Sumberdadi	18
012.	Sukosari	32
013.	Dawuhan	28
Jumlah		332

Sumber: Kantor Kecamatan Trenggalek

Tabel 4.63 Banyaknya Permasalahan Kesejahteraan Sosial Dirinci Menurut Desa / Kelurahan Kec.Trenggalek Tahun 2020

No.	Desa	Penyandang Cacat	Bekas Sakit Jiwa	Bekas Sakit Kusta
(1)	(2)	(3)	(4)	(5)
001.	Karangsoko	51	0	0
002.	Sambirejo	11	0	0
003.	Kelutan	21	0	0
004.	Tamanan	62	0	0
005.	Ngantru	15	4	1
006.	Sumbergedong	8	1	0
007.	Surodakan	19	3	0
008.	Rejowinangun	21	2	0
009.	Parakan	15	11	5
010.	Ngares	15	16	0
011.	Sumberdadi	11	7	0
012.	Sukosari	30	2	0
013.	Dawuhan	28	0	0
Jumlah		307	46	6

Sumber: Kantor Kecamatan Trenggalek

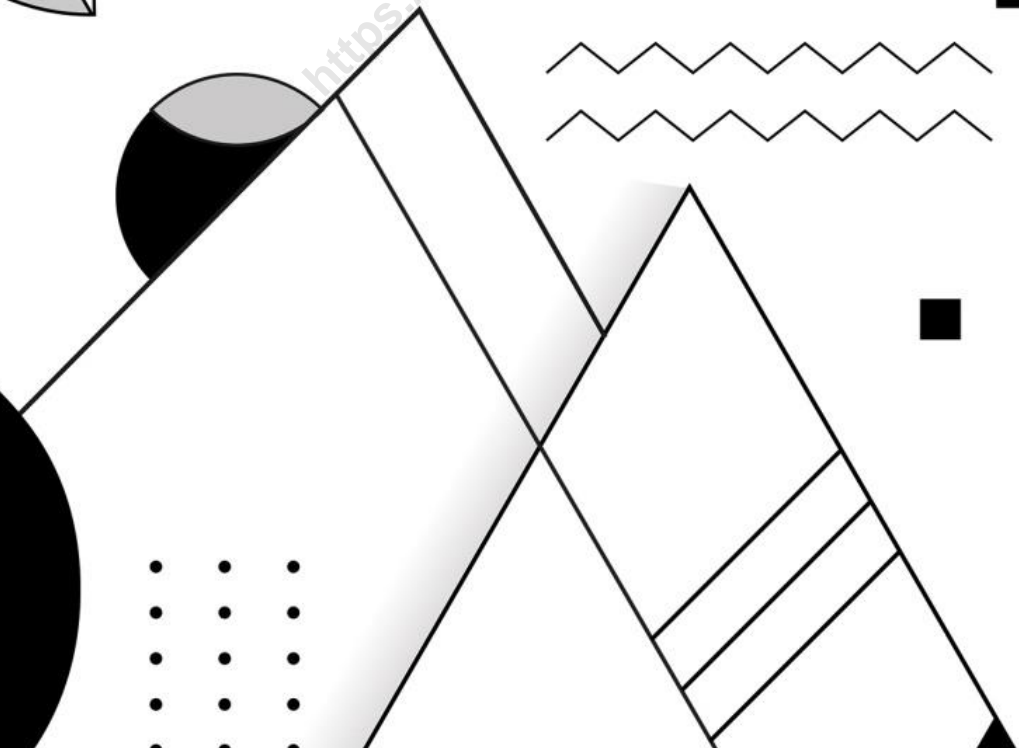


05

**PERTANIAN, KEHUTANAN, PETERNAKAN,
DAN PERIKANAN**

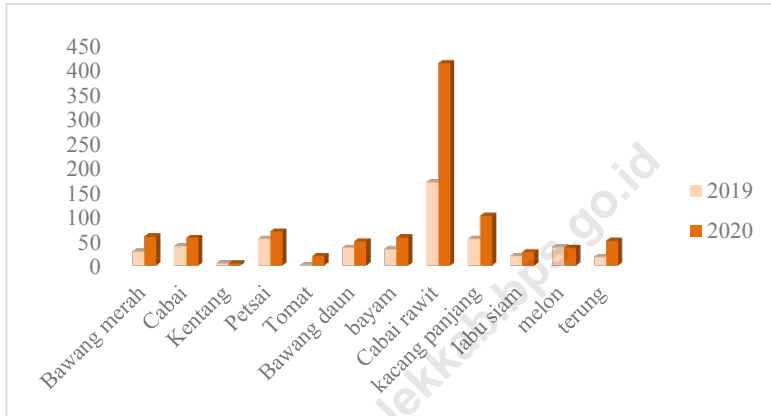


<https://treggalekab.bps.go.id>



Gambar 5.1
Figures

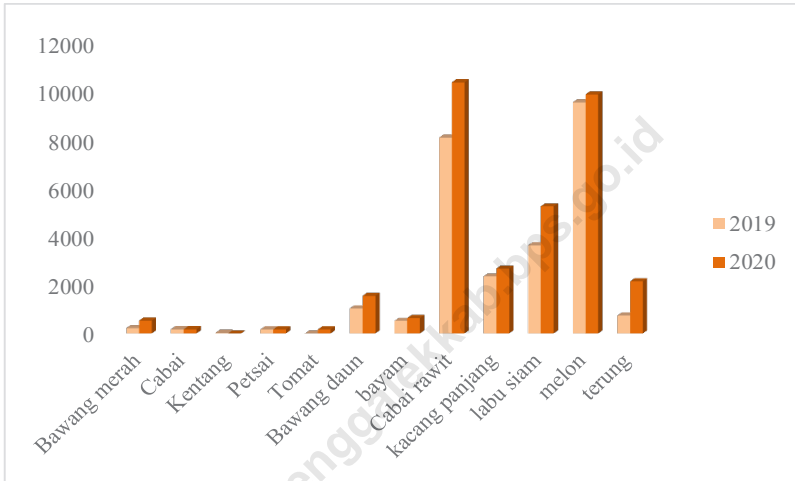
Luas Panen Sayuran dan buah-buahan semusim di Kabupaten Trenggalek, 2019-2020



Sumber/Source: BPS, Statistik Pertanian Hortikultura SPH-SBS/BPS-Statistics Indonesia, Agricultural Statistic for Horticulture SPH-SBS

Gambar 5.2
Figures

Produksi Tanaman Sayuran dan buah-buahan semusim di Kabupaten Trenggalek, 2019-2020



Sumber/Source: BPS, Statistik Pertanian Hortikultura SPH-SBS/BPS-Statistics Indonesia, Agricultural Statistic for Horticulture SPH-SBS

Tabel 5.1 Luas Tanah Menurut Penggunaan (Ha) Tahun 2020

No.	Jenis Tanah	2018	2019	2020
(1)	(2)	(3)	(4)	(5)
001.	Tanah Sawah	1186	1186	1186
	- Irigasi Teknis	-	-	-
	- Irigasi 1/2Teknis	-	-	-
	- Irigasi Sederhana	-	-	-
	- Irigasi Desa / Non PU	-	-	-
	-Tadah Hujan	-	-	-
002.	Tanah Kering	5700	5700	4930
	- Tanah Tegal / Ladang	794	794	1026
	- Tanah Perkebunan Rakyat	26	26	26
	- Tanah Bangunan dan Sekitarnya	1,954	1954	796
	- Tanah lain-lain	230	230	386
	- Tanah Hutan Negara	2,696	2696	2,696
	Jumlah	6,886	6,886	6,116

Sumber: Mantri Tani Kec. Trenggalek

Tabel 5.2 Luas Sawah Menurut Jenis Pengairan (Ha) Tahun 2020

No.	Desa	Teknis	1/2 Teknis	Sederhana	Non PU
(1)	(2)	(3)	(4)	(5)	(6)
001.	Karangsoko
002.	Sambirejo
003.	Kelutan
004.	Tamanan
005.	Ngantru
006.	Sumbergedong
007.	Surodakan
008.	Rejowinangun
009.	Parakan
010.	Ngares
011.	Sumberdadi
012.	Sukosari
013.	Dawuhan
Jumlah		305.00	293.00	0.00	112.00

Lanjutan Tabel 5.2

No.	Desa	Tadah Hujan	Jumlah
(1)	(2)	(7)	(8)
001.	Karangsoko
002.	Sambirejo
003.	Kelutan
004.	Tamanan
005.	Ngantru
006.	Sumbergedong
007.	Surodakan
008.	Rejowinangun
009.	Parakan
010.	Ngares
011.	Sumberdadi
012.	Sukosari
013.	Dawuhan
Jumlah		476.00	1.186.00

Sumber: Mantri Tani Kec. Trenggalek

Tabel 5.3 Luas Tanah Kering Menurut Penggunaannya (Ha) Tahun 2020

No.	Desa	Diusahakan Untuk Pertanian	Tidak diusahakan Untuk Pertanian	Tanah Hutan Negara / Rakyat	Jumlah
(1)	(2)	(3)	(4)	(5)	(6)
001.	Karangsoko
002.	Sambirejo
003.	Kelutan
004.	Tamanan
005.	Ngantru
006.	Sumbergedong
007.	Surodakan
008.	Rejowinangun
009.	Parakan
010.	Ngares
011.	Sumberdadi
012.	Sukosari
013.	Dawuhan
Jumlah		1.052	1.182	2.696	4.930

Sumber: Mantri Tani Kec. Trenggalek

Tabel 5.4 Luas Panen Tanaman Bahan Makanan (Ha) Tahun 2020

No.	Jenis Tanaman	2019	2020
(1)	(2)	(3)	(4)
1.	Padi Sawah	2275	2132
2.	Padi Ladang	356	470
3.	Jagung	1155	1022
4.	Ubi Kayu	62	63
5.	Ubi Jalar	0	3
6.	Kacang Tanah	20	5
7.	Kedelai	210	54
8.	Kacang Hijau	2	7
9.	Ganyong	0	0
Jumlah		4,080.0	3,756.0

Sumber: Mantri Tani Kec. Trenggalek (daftar SP Padi-Palawija)

Tabel 5.5 Produksi Tanaman Bahan Makanan Per Ha (Kwintal) Tahun 2020

No.	Jenis Tanaman	Bentuk Produksi	Jumlah (Kwintal)		
			2016	2017	2018
(1)	(2)	(3)	(4)	(5)	(6)
001.	Padi Sawah	GKP
002.	Padi Ladang	GKP
003.	Jagung	Ontg Bsh Tnp Kulit
004.	Ubi Kayu	Ubi Basah Berkulit
005.	Ubi Jalar	Ubi Basah Berkulit
006.	Kacang Tanah	Glondong Basah
007.	Kedelai	Polong Basah
008.	Kacang Hijau	Polong Basah
Jumlah		

Lanjutan Tabel 5.5

No.	Jenis Tanaman	Bentuk Produksi	Jumlah (Kwintal)	
			2019	2020
(1)	(2)	(3)	(7)	(8)
001.	Padi Sawah	GKP	...	14,390
002.	Padi Ladang	GKP	...	2,313
003.	Jagung	Ontg Bsh Tnp Kulit	...	7,752
004.	Ubi Kayu	Ubi Basah Berkulit	...	1,743
005.	Ubi Jalar	Ubi Basah Berkulit	...	63
006.	Kacang Tanah	Glondong Basah	...	10
007.	Kedelai	Polong Basah	...	82
008.	Kacang Hijau	Polong Basah	...	8
Jumlah			...	26.395

Sumber: Mantri Tani Kec Trenggalek

Tabel 5.6 Produksi Sayuran (Kwintal) 2020

No.	Jenis Sayuran	2019	2020
(1)	(2)	(3)	(4)
001.	Bayam	...	91
002.	Bawang daun	...	-
003.	Bawang Merah	...	300
004.	Cabe Besar	...	161
005.	Cabe Rawit	...	264
006.	Kentang	...	-
007.	Kangkung	...	113
008.	Kacang Panjang	...	56
009.	Labusiam	...	-
010.	Buncis	...	-
011.	Nangka Muda	...	-
012.	Petai	...	2
013.	Petcai/sawi	...	-
014.	Tomat	...	-
015.	Terong	...	355
Jumlah		...	1.342

Sumber: Mantri Tani Kec Trenggalek

Tabel 5.7 Produksi Buah-buahan (Kwintal) 2020

No.	Jenis Buah-buahan	2019	2020
(1)	(2)	(3)	(4)
001.	Alpukat	...	194
002.	Anggur	...	-
003.	Blimbing	...	57
004.	Duku	...	11
005.	Durian	...	1888
006.	Jambu Air	...	-
007.	Jambu Biji	...	13
008.	Jeruk Besar	...	-
009.	Mangga	...	12000
010.	Manggis	...	-
011.	Melon	...	-
012.	Mlinjo	...	75
013.	Nanas	...	-
014.	Nangka	...	401
015.	Pepaya	...	465
016.	Pisang	...	5866
017.	Rambutan	...	-
018.	Salak	...	-
019.	Sawo	...	43
020.	Semangka	...	-
021.	Sirsak	...	151
022.	Sukun	...	38
023.	Jeruk Siam	...	2
024.	Markisa	...	-
025.	Petai	...	-
026.	Jengkol	...	-
Jumlah		...	21,204

Sumber: Mantri Tani Kec Trenggalek

Tabel 5.8 Produksi Tanaman Biofarmaka Per Triwulanan 2020

No.	Jenis Tanaman	Jumlah (kg)			
		2017	2018	2019	2020
(1)	(2)	(3)	(4)	(5)	
001.	Jahe	474
002.	Kencur	160
003.	Kunyit	358
004.	Lempuyang	258
005.	Lengkuas	372
006.	Temu Ireng	5.3
007.	Temu Kunci	4.25
008.	Temu Lawak	13
009.	Sambiloto	2.75
010.	Mahkota Dewa	-
011.	Mengkudu	-
012.	Kapulaga	20.35
013.	Temu Kuning	
014.	Keji Beling	2.5
015.	lidah buaya	2.2
Jumlah		1,672

Sumber: Mantri Tani Kec Trenggalek

Tabel 5.9 Populasi Ternak per Desa 2020

No.	Desa	Ternak Besar		
		Sapi	Kerbau	Kuda
(1)	(2)	(3)	(4)	(5)
001.	Karangsoko
002.	Sambirejo
003.	Kelutan
004.	Tamanan
005.	Ngantru
006.	Sumbergedong
007.	Surodakan
008.	Rejowinangun
009.	Parakan
010.	Ngares
011.	Sumberdadi
012.	Sukosari
013.	Dawuhan
Jumlah		1.594	99	6

Lanjutan Tabel 5.9

No.	Desa	Ternak Kecil	
		Kambing	Domba
(1)	(2)	(3)	(4)
001.	Karangsoko
002.	Sambirejo
003.	Kelutan
004.	Tamanan
005.	Ngantru
006.	Sumbergedong
007.	Surodakan
008.	Rejowinangun
009.	Parakan
010.	Ngares
011.	Sumberdadi
012.	Sukosari
013.	Dawuhan
Jumlah		2.045	2.486

Sumber: Mantri Tani Kec Trenggalek

Tabel 5.10 Populasi Unggas dan Aneka Ternak per Desa 2020

No.	Desa	Ayam Ras		Ayam Buras	Itik	Entbok
		Petelur	Pedaging			
(1)	(2)	(3)	(4)	(5)	(6)	(7)
001.	Karangsoko
002.	Sambirejo
003.	Kelutan
004.	Tamanan
005.	Ngantru
006.	Sumbergedong
007.	Surodakan
008.	Rejowinangun
009.	Parakan
010.	Ngares
011.	Sumberdadi
012.	Sukosari
013.	Dawuhan
Jumlah		19.364	10.568	63.140	141	4,508

Sumber: Petugas Teknis Peternakan Kecamatan Trenggalek

Tabel 5.11 Sarana Produksi dan Pengairan

No.	Sarana	Jumlah				
		2016	2017	2018	2019	2020
(1)	(2)	(3)	(4)	(5)	(6)	(7)
001.	Kios KUD	9
002.	Kios Non KUD	-
003.	Dam	-
004.	Cek Dam	-
005.	Pompa Air	2
006.	Diesel Air	-

Sumber: Mantri Tani Kec Trenggalek

Tabel 5.12 Perkumpulan Petani Tahun 2020

No.	Desa	HIPPA Desa		Kontak Tani	SLPHT	Kelompok Tani
		IPPAIR	INSUS (Ha)			
(1)	(2)	(3)	(4)	(5)	(6)	(7)
001.	Karangsoko
002.	Sambirejo
003.	Kelutan
004.	Tamanan
005.	Ngantru
006.	Sumbergedong
007.	Surodakan
008.	Rejowinangun
009.	Parakan
010.	Ngares
011.	Sumberdadi
012.	Sukosari
013.	Dawuhan
Jumlah		13	-	-	5	42

Sumber: Mantri Tnni Kec. Trenggalek

Tabel 5.13 Alat-alat Pertanian Yang Masih Dapat Digunakan

No.	Jenis Alat	Luas (Ha)		
		2018	2019	2020
(1)	(2)	(3)	(4)	(5)
001.	Pengolah Tanah			
	- Traktor Roda 2	91
	- Traktor Roda 4	1
002.	Pemberantas Jasad			
	- Hand Spryer	481
	- Emposan	-
003.	Pengolah Padi			
	- Perontok Padi	101
	- Pengereng Padi	-
	- Penggiling Padi	39

Sumber : Mantri Tani Kec Trenggalek.

Tabel 5.14 Luas Areal Perkebunan Menurut Jenis Tanaman (Ha)

No.	Jenis Tanaman	Luas (Ha)		
		2019	2020	2021
(1)	(2)	(3)	(4)	(5)
001.	Cengkeh	15.75
002.	Kelapa	347
003.	Kopi	5.50
004.	Kapuk Randu	4.25
005.	Vanili	-
006.	Kapulogo	0.04
007.	Kencur	6.45
008.	Jahe	9.20
009.	Kunyit	7.28
010.	Laos	7.2
011.	Tebu	21
Jumlah		423.67

Sumber : Mantri Tani Kec Trenggalek.

Tabel 5.15 Luas Hutan Menurut Fungsi Hutan Dan Reboisasi (Ha)

No.	Uraian	Luas (Ha)		
		2018	2019	2020
(1)	(2)	(3)	(4)	(5)
001.	Luas Hutan			2,696.00
	- Lindung	-
	- Produksi	2,696.00
	- Wisata	-
	- Lainnya	-
002.	Reboisasi	-
	Jumlah			2,696,00

Sumber : Perhutani Kec Trenggalek.

Tabel 5.16 Luas Panen, Produktivitas Dan Produksi Per Sub Round Tanaman Padi Kecamatan Tahun 2020

No.	Sub Round	Luas Panen (Ha)	Produktivitas (Ku/Ha)	Produksi (Ton)
(1)	(2)	(3)	(4)	(5)
001.	Januari s/d April	1,090.19	72.16	7,867
002.	Mei s/d Agustus	1,205.48	59.28	7,147
003.	September s/d Desember	306.24	55.14	1,689
	Januari s/d Desember	2,601.90	64.19	16,702.21

Sumber : Mantri Tani Kec Trenggalek.

Tabel 5.17 Luas Panen, Produktivitas Dan Produksi Per Sub Round Tanaman Padi Sawah Kecamatan Tahun 2020

No.	Sub Round	Luas Panen (Ha)	Produktivitas (Ku/Ha)	Produksi (Ton)
(1)	(2)	(3)	(4)	(5)
001.	Januari s/d April	956.19	76.27	7,293
002.	Mei s/d Agustus	944.48	61.38	5,797
003.	September s/d Desember	231.24	56.20	1,300
	Januari s/d Desember	2,131.90	67.50	14,389.61

Sumber : Mantri Tani Kec Trenggalek.

Tabel 5.18 Luas Panen, Produktivitas Dan Produksi Per Sub Round Tanaman Padi Ladang Kecamatan Tahun 2020

No.	Sub Round	Luas Panen (Ha)	Produktivitas (Ku/Ha)	Produksi (Ton)
(1)	(2)	(3)	(4)	(5)
001.	Januari s/d April	134	42.84	574.056
002.	Mei s/d Agustus	261.00	51.70	1,349
003.	September s/d Desember	75.00	51.89	389
	Januari s/d Desember	470.00	49.20	2,312.60

Sumber : Mantri Tani Kec Trenggalek.

Tabel 5.19 Luas Panen, Produktivitas Dan Produksi Per Sub Round Tanaman Palawija (Jagung) Kecamatan Tahun 2020

No.	Sub Round	Luas Panen (Ha)	Produktivitas (Ku/Ha)	Produksi (Ton)
(1)	(2)	(3)	(4)	(5)
001.	Januari s/d April	285.71	96.58	2,759.37
002.	Mei s/d Agustus	124.81	57.20	713.91
003.	September s/d Desember	611.42	69.98	4,278.69
Januari s/d Desember		1,021.93	75.86	7,751.97

Sumber : Mantri Tani Kec Trenggalek.

Tabel 5.20 Luas Panen, Produktivitas Dan Produksi Per Sub Round Tanaman Palawija (Ubi Kayu) Kecamatan Tahun 2020

No.	Sub Round	Luas Panen (Ha)	Produktivitas (Ku/Ha)	Produksi (Ton)
(1)	(2)	(3)	(4)	(5)
001.	Januari s/d April	0.00	0.00	0
002.	Mei s/d Agustus	40.00	304.64	1,219
003.	September s/d Desember	23.00	227.81	524
Januari s/d Desember		63.00	276.59	1742.52

Sumber : Mantri Tani Kec Trenggalek.

Tabel 5.21 Luas Panen, Produktivitas Dan Produksi Per Sub Round Tanaman Palawija (Kedelai) Kecamatan Tahun 2020

No.	Sub Round	Luas Panen (Ha)	Produktivitas (Ku/Ha)	Produksi (Ton)
(1)	(2)	(3)	(4)	(5)
001.	Januari s/d April	0.00	0.00	0.00
002.	Mei s/d Agustus	0.00	0.00	0.00
003.	September s/d Desember	53.66	15.28	82.00
	Januari s/d Desember	53.66	15.28	82.00

Sumber : Mantri Tani Kec Trenggalek.

Tabel 5.22 Luas Panen, Produktivitas Dan Produksi Per Sub Round Tanaman Palawija (Kacang Tanah) Kecamatan Tahun 2020

No.	Sub Round	Luas Panen (Ha)	Produktivitas (Ku/Ha)	Produksi (Ton)
(1)	(2)	(3)	(4)	(5)
001.	Januari s/d April	0.00	0.00	0.00
002.	Mei s/d Agustus	0.00	0.00	0.00
003.	September s/d Desember	4.88	19.80	9.66
	Januari s/d Desember	4.88	19.80	9.66

Sumber : Mantri Tani Kec Trenggalek.

Tabel 5.23 Luas Panen, Produktivitas Dan Produksi Per Sub Round Tanaman Palawija (Kacang Hijau) Kecamatan Tahun 2020

No.	Sub Round	Luas Panen (Ha)	Produktivitas (Ku/Ha)	Produksi (Ton)
(1)	(2)	(3)	(4)	(5)
001.	Januari s/d April	0.00	0.00	0.00
002.	Mei s/d Agustus	0.00	0.00	0.00
003.	September s/d Desember	6.83	12.08	8.25
Januari s/d Desember		6.83	12.08	8.25

Sumber : Mantri Tani Kec Trenggalek.

Tabel 5.24 Luas Panen Sayuran (m2) 2018-2020

No	Jenis Sayuran	2018	2019	2020
(1)	(2)	(3)	(4)	
001.	Bayam	9
002.	Bawang Putih	0
003.	Bawang Merah	4
004.	Cabe Besar	6
005.	Cabe Rawit	12
006.	Jamur
007.	Kangkung	10
008.	Kacang Panjang	6
009.	Ketimun	0
010.	Nangka Muda	0
011.	Petcai/sawi	0
012.	Tomat	0
013.	Terong	7

Sumber: Mantri Tani Kec. Trenggalek

Tabel 5.25 Produksi Sayuran (Kwintal) Tiap Triwulanan 2020

No.	Jenis Sayuran	Jumlah (kg)				Jumlah
		Triwulan I	Triwulan II	Triwulan III	Triwulan III	
(1)	(2)	(3)	(4)	(5)	(6)	(7)
001.	Bayam	20	14	22	35	91
002.	Bawang Putih	-	-	-	-	0
003.	Bawang Merah	0	0	0	300	300
004.	Cabe Besar	25	26	30	80	161
005.	Cabe Rawit	22	36	66	140	264
006.	Jamur	-	-	-	-	0
007.	Kangkung	24	25	20	44	113
008.	Kacang Panjang	12	16	14	14	56
009.	Ketimun	-	-	-	-	0
010.	Nangka Muda	-	-	-	-	0
011.	Petcai/sawi	-	-	-	-	0
012.	Tomat	-	-	-	-	0
013.	Terong	0	55	120	180	355
Jumlah		103.00	172.00	272.00	793.00	1,340.00

Sumber: Mantri Tani Kec Trenggalek

Tabel 5.26 Produksi Buah-buahan (Kwintal) Tiap Triwulanan 2020

No.	Jenis Sayuran	Jumlah (kg)				Jumlah
		Triwulan I	Triwulan II	Triwulan III	Triwulan III	
(1)	(2)	(3)	(4)	(5)	(6)	(7)
001.	Alpukat	194.00	0.00	0.00	0.00	194.00
002.	Anggur	-	-	-	-	0.00
003.	Blimbing	19.00	38.00	0.00	0.00	57.00
004.	Duku	11.00	0.00	0.00	0.00	11.00
005.	Durian	1,888.00	0.00	0.00	0.00	1,888.00
006.	Jambu Air	-	-	-	-	0.00
007.	Jambu Biji	5.00	8.00	0.00	0.00	13.00
008.	Jeruk Keprok	0.00	0.00	0.00	12,000.00	12,000.00
009.	Mangga	-	-	-	-	0.00
010.	Manggis	-	-	-	-	0.00
011.	Melon	75.00	0.00	0.00	0.00	75.00
012.	Mlinjo	-	-	-	-	0.00
013.	Nanas	0.00	67.00	167.00	167.00	401.00

Lanjutan Tabel 5.26

No.	Jenis Sayuran	Jumlah (kg)				Jumlah
		Triwulan I	Triwulan II	Triwulan III	Triwulan III	
(1)	(2)	(3)	(4)	(5)	(6)	(7)
014.	Nangka	125.00	166.00	87.00	87.00	465.00
015.	Pepaya	2,200.00	1,900.00	880.00	886.00	5,866.00
016.	Pisang	-	-	-	-	0.00
017.	Rambutan	-	-	-	-	0.00
018.	Salak	-	-	-	-	0.00
019.	Sawo	0.00	24.00	10.00	10.00	44.00
020.	Semangka	-	-	-	-	0.00
021.	Sirsak	49.00	82.00	10.00	10.00	151.00
022.	Sukun	38.00	0.00	0.00	0.00	38.00
023.	Jeruk Siam	0.00	2.00	0.00	0.00	2.00
024.	Markisa	-	-	-	-	0.00
025.	Petai	2.00	0.00	0.00	0.00	2.00
026.	Jengkol	-	-	-	-	0.00
		4,606.00	2,287.00	1,154.00	13,160.00	21,207.00

Sumber: Mantri Tani Kec Trenggalek

Tabel 5.27 Luas Panen Tanaman Biofarmaka Per Triwulanan 2020

No.	Jenis Tanaman	Luas Panen (m ²)				Jumlah
		Triwulan I	Triwulan II	Triwulan III	Triwulan III	
(1)	(2)	(3)	(4)	(5)	(6)	(7)
1.	Jahe	0	0	47,000	0	47,000
2.	Kencur	0	0	29,500	0	29,500
3.	Kunyit	0	0	35,300	0	35,300
4.	Lempuyang	0	0	25,700	0	25,700
5.	Lengkuas	0	0	36,000	0	36,000
6.	Temu Ireng	0	0	330	0	330
7.	Temu Kunci	0	0	500	0	500
8.	Temu Lawak	0	0	1,000	0	1,000
9	Sambiloto	100	0	100	0	200
10	Mahkota Dewa	-	-	-	-	0
11	Mengkudu	-	-	-	-	0
12	Kapulaga	0	0	4,000	0	4,000
13	Temu Kuning	-	-	-	-	0
14	Keji Beling	-	-	-	-	0
15	Mahkota Dewa	-	-	-	-	0
16	Lidah Buaya	150	0	0	0	150
Jumlah		250	0	179,430	0	179,680

Sumber: Mantri Tani Kec Trenggalek

Tabel 5.28 Produksi Tanaman Biofarmaka Per Triwulanan 2020

No.	Jenis Sayuran	Jumlah (kg)					Jumlah
		Triwulan I	Triwulan II	Triwulan III	Triwulan III	Jumlah	
(1)	(2)	(3)	(4)	(5)	(6)	(7)	
001.	Jahe	0	0	47,400	0	47,400	
002.	Kencur	0	0	16,000	0	16,000	
003.	Kunyit	0	0	35,800	0	35,800	
004.	Lempuyang	0	0	25,800	0	25,800	
005.	Lengkuas	0	0	37,200	0	37,200	
006.	Temu Ireng	0	0	530	0	530	
007.	Temu Kunci	0	0	425	0	425	
008.	Temu Lawak	0	0	1,300	0	1,300	
009.	Sambiloto	30	0	225	0	255	
010.	Mahkota Dewa	-	-	-	-	0	
011.	Mengkudu	-	-	-	-	0	
012.	Kapulaga	0	0	235	1,800	2,035	
013.	Temu Kuning	-	-	-	-	0	
014.	Keji Beling	-	-	-	-	0	
015.	lidah buaya	1,200	0	0	1,000	2,200	
Jumlah		1,230	0	164,915	2,800	168,945	

Sumber: Mantri Tani Kec Trenggalek

Tabel 5.29 Kelembagaan Pertanian 2020

No.	Sub Round	Jumlah
(1)	(2)	(3)
001.	Usaha pelayanan Jasa Alsintan (UPJA)	...
002.	Kelompok Tani (POKTAN)	...
003.	Gabungan Kelompok Tani (GAPOKTAN)	...
004.	KUD / Koperasi Tani	...
005.	Kios Sarana Produksi Pertanian (SAPROTAN)	...
006.	Kelompok Penangkar Benih	...
007.	Regu Pengendali Hama	...

Sumber : Mantri Tani Kec Trenggalek.

Tabel 5.30 Luas Tanam Per Sub Round Tanaman Padi Sawah Kecamatan Trenggalek Tahun 2020

No.	Sub Round	Luas Tanam (Ha)
(1)	(2)	(3)
001.	Januari s/d April	1132
002.	Mei s/d Agustus	863
003.	September s/d Desember	711
Januari s/d Desember		2,706.00

Sumber : Mantri Tani Kec Trenggalek.

Tabel 5.31 Luas Tanam Per Sub Round Tanaman Padi Ladang Kecamatan Trenggalek Tahun 2020

No.	Sub Round	Luas Tanam (Ha)
(1)	(2)	(3)
001.	Januari s/d April	280
002.	Mei s/d Agustus	75
003.	September s/d Desember	375
Januari s/d Desember		730.00

Sumber : Mantri Tani Kec Trenggalek.

Tabel 5.32 Luas Tanam Per Sub Round Tanaman Palawija (Jagung) Kecamatan Trenggalek Tahun 2020

No.	Sub Round	Luas Tanam (Ha)
(1)	(2)	(3)
001.	Januari s/d April	77
002.	Mei s/d Agustus	307
003.	September s/d Desember	445
Januari s/d Desember		829.00

Sumber : Mantri Tani Kec Trenggalek.

Tabel 5.33 Luas Tanam Per Sub Round Tanaman Palawija (Ubi Kayu) Kecamatan Trenggalek Tahun 2020

No.	Sub Round	Luas Tanam (Ha)
(1)	(2)	(3)
001.	Januari s/d April	0.00
002.	Mei s/d Agustus	0.00
003.	September s/d Desember	521.00
Januari s/d Desember		521.00

Sumber : Mantri Tani Kec Trenggalek.

Tabel 5.34 Luas Tanam Per Sub Round Tanaman Palawija (Kedelai) Kecamatan Trenggalek Tahun 2020

No.	Sub Round	Luas Tanam (Ha)
(1)	(2)	(3)
001.	Januari s/d April	0.00
002.	Mei s/d Agustus	55
003.	September s/d Desember	20
Januari s/d Desember		75.00

Sumber : Mantri Tani Kec Trenggalek.

Tabel 5.35 Luas Tanam Per Sub Round Tanaman Palawija (Kacang Tanah) Kecamatan Trenggalek Tahun 2020

No.	Sub Round	Luas Tanam (Ha)
(1)	(2)	(3)
001.	Januari s/d April	0.00
002.	Mei s/d Agustus	0.00
003.	September s/d Desember	5.00
Januari s/d Desember		5.00

Sumber : Mantri Tani Kec Trenggalek.

Tabel 5.36 Luas Tanam Per Sub Round Tanaman Palawija (Kacang Hijau) Kecamatan Trenggalek Tahun 2020

No.	Sub Round	Luas Tanam (Ha)
(1)	(2)	(3)
001.	Januari s/d April	0.00
002.	Mei s/d Agustus	2.00
003.	September s/d Desember	8.00
Januari s/d Desember		10.00

Sumber : Mantri Tani Kec Trenggalek.

Tabel 5.37 Luas Tanam Per Sub Round Tanaman Palawija (talas) Kecamatan Trenggalek Tahun 2020

No.	Sub Round	Luas Tanam (Ha)
(1)	(2)	(3)
001.	Januari s/d April	0.00
002.	Mei s/d Agustus	0.00
003.	September s/d Desember	0.00
Januari s/d Desember		0.00

Sumber : Mantri Tani Kec Trenggalek.

Tabel 5.38 Luas Panen, Produktivitas Dan Produksi Per Sub Round Tanaman Palawija (Talas) Kecamatan Trenggalek Tahun 2020

No.	Sub Round	Luas Tanam (Ha)
(1)	(2)	(3)
001.	Januari s/d April	0.00
002.	Mei s/d Agustus	0.00
003.	September s/d Desember	0.00
Januari s/d Desember		0.00

Sumber : Mantri Tani Kec Trenggalek.

Tabel 5.39 Luas Tanam Per Sub Round Tanaman Palawija (Ganyong) Kecamatan Trenggalek Tahun 2020

No.	Sub Round	Luas Tanam (Ha)
(1)	(2)	(3)
001.	Januari s/d April	0.00
002.	Mei s/d Agustus	0.00
003.	September s/d Desember	0.00
Januari s/d Desember		0.00

Sumber : Mantri Tani Kec Trenggalek.

Tabel 5.40 Luas Panen, Produktivitas Dan Produksi Per Sub Round Tanaman Palawija (Ganyong) Kecamatan Trenggalek Tahun 2020

No.	Sub Round	Luas Panen (Ha)	Produktivitas (Ku/ Ha)	Produksi (Ton)
(1)	(2)	(3)	(4)	(5)
001.	Januari s/d April	0.00	0.00	0.00
002.	Mei s/d Agustus	0.00	0.00	0.00
003.	September s/d Desember	0.00	0.00	0.00
Januari s/d Desember		0.00	0.00	0.00

Sumber : Mantri Tani Kec Trenggalek.

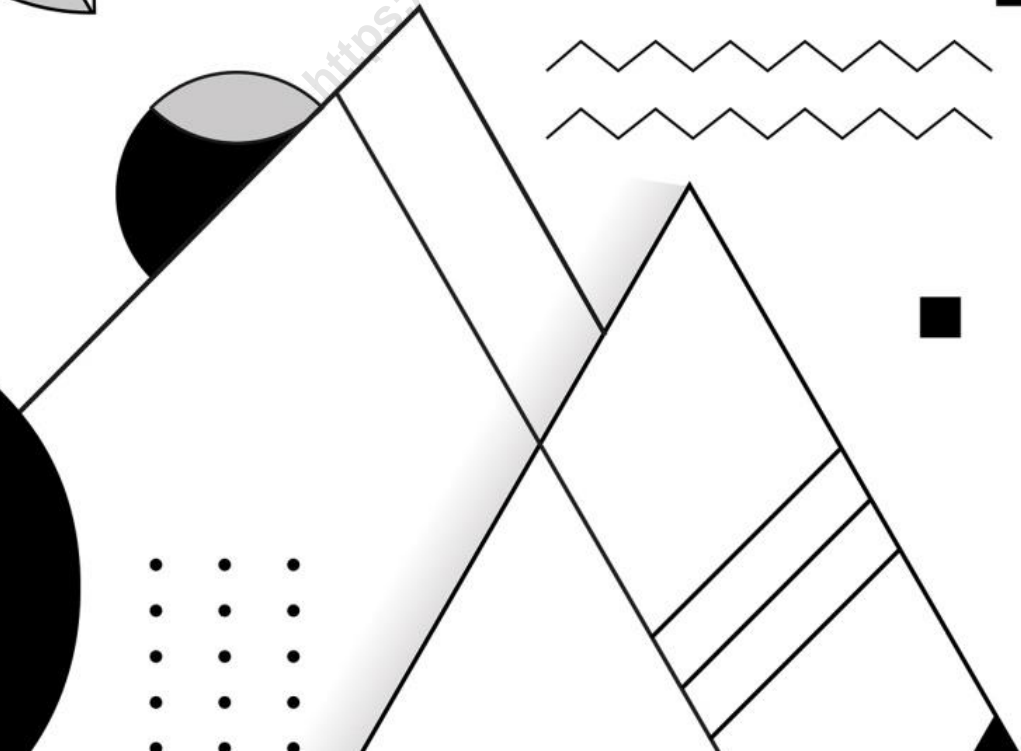


06

EKONOMI

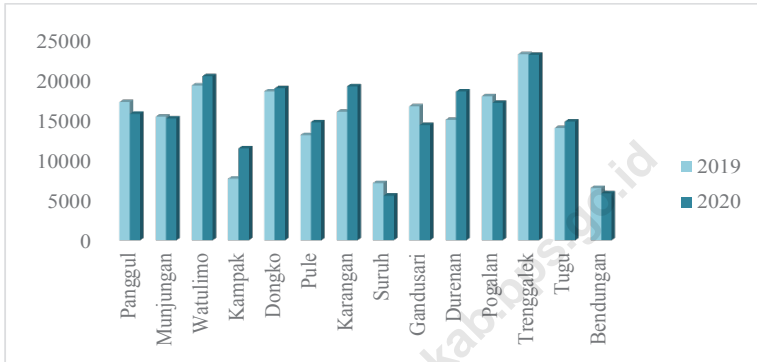


<https://trenggalekkab.bps.go.id>



Gambar 6.1
Figures

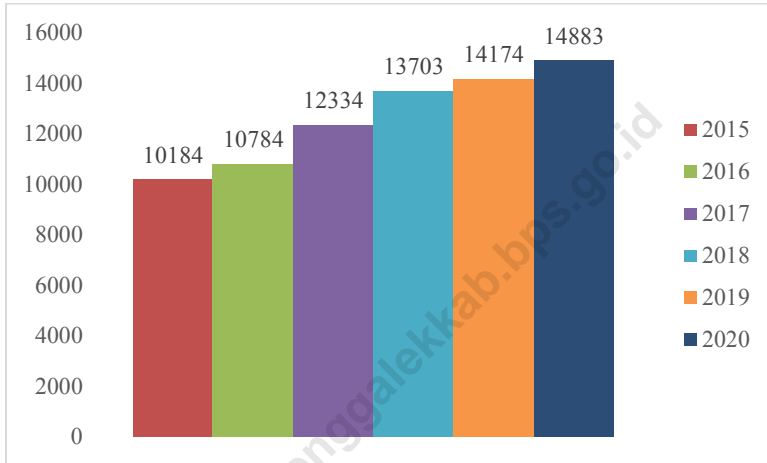
Jumlah Pelanggan Listrik menurut Kecamatan di Kabupaten Trenggalek, 2019-2020



Sumber/Source : PLN Distribusi Jatim Ranting Kabupaten Trenggalek/ State Electricity Company of East Java Distribution, Sub Division Kabupaten Trenggalek

Gambar
Figures 6.2

**Jumlah Pelanggan Air Bersih di Kabupaten Trenggalek,
2015-2020**



Sumber/Source : Kantor PDAM Tirta Wening Kabupaten Kabupaten Trenggalek/ *Tirta Wening Regional Water Company Office of Kabupaten Trenggalek Regency*

Tabel 6.1 **Banyaknya Pasar Tradisional dan Pasar Modern di 2020**

No	Desa	Pasar Tradisional		Pasar Modern	
		Pasar Daerah	Pasar Desa	Supermarket	Minimarket
(1)	(2)	(3)	(4)	(5)	(6)
001.	Karangsoko	1		-	-
002.	Sambirejo	-			-
003.	Kelutan	-		-	2
004.	Tamanan	1		-	1
005.	Ngantru	1		-	7
006.	Sumbergedong	-		-	3
007.	Surodakan	1		-	5
008.	Rejowinangun	1		-	1
009.	Parakan	-		-	-
010.	Ngares	1		-	-
011.	Sumberdadi	-		-	-
012.	Sukosari	1		-	-
013.	Dawuhan	-		-	1
	Jumlah	7	0	0	20

Sumber : KSK Kec.Trenggalek

Tabel 6.2 Rata-rata Harga yang Dibayar Petani Tahun 2020

No	Uraian	Satuan	Nilai (Rp)	
			2019	2020
(1)	(2)	(3)	(4)	(5)
001.	Upah Mencangkul	5 Jam/Hari / Orang	75.000	
002.	Upah Menanam	5 Jam/Hari / Orang	70.000	
003.	Bibit Padi (Ceherang)	Kg	10.000	
004.	Pupuk Urea	Kg	1.900	
005.	Pupuk SP-36	Kg	2.300	
006.	Pupuk NPK	Kg	2.300	
007.	Pestisida / furadan	Kg	19.000	
008.	Sewa traktor tangan	Ha	1.200.000	
009.	Sabit	Buah	50.000	
010.	Cangkul	Buah	60.000	

Sumber : KSK Kec.Trenggalek

Tabel 6.3 Banyaknya Toko Kelontong, Minimarket dan Kedai makanan

No.	Desa	Toko Kelontong	Minimarket	Kedai Makanan
(1)	(2)	(3)	(4)	(5)
001.	Karangsoko	50	-	62
002.	Sambirejo	30	-	9
003.	Kelutan	45	2	155
004.	Tamanan	27	1	21
005.	Ngantru	60	7	93
006.	Sumbergedong	87	3	75
007.	Surodakan	99	5	59
008.	Rejowinangun	28	1	22
009.	Parakan	37	-	6
010.	Ngares	80	-	31
011.	Sumberdadi	28	-	2
012.	Sukosari	23	-	4
013.	Dawuhan	30	1	9
	Jumlah	624	20	548

Sumber : Podes

Tabel 6.4 Banyaknya Fasilitas Perbankan Menurut Desa/ Kelurahan

No.	Desa	Bank Umum	Bank Perkreditan Rakyat
(1)	(2)	(3)	(4)
001.	Karangsoko	0	0
002.	Sambirejo	0	0
003.	Kelutan	1	0
004.	Tamanan	0	0
005.	Ngantru	6	2
006.	Sumbergedong	3	1
007.	Surodakan	4	2
008.	Rejowinangun	0	1
009.	Parakan	0	0
010.	Ngares	0	0
011.	Sumberdadi	0	0
012.	Sukosari	0	0
013.	Dawuhan	0	0
	Jumlah	14	6

Sumber : Podes

Tabel 6.5 Banyaknya Hotel, Penginapan dan Restoran Menurut Desa/Kelurahan

No.	Desa	Hotel	Penginapan	Restoran
(1)	(2)	(3)	(4)	(5)
001.	Karangsoko	0	0	1
002.	Sambirejo	0	0	0
003.	Kelutan	0	0	3
004.	Tamanan	0	0	0
005.	Ngantru	4	0	6
006.	Sumbergedong	1	1	1
007.	Surodakan	0	0	3
008.	Rejowinangun	0	0	0
009.	Parakan	0	0	0
010.	Ngares	0	0	0
011.	Sumberdadi	0	0	0
012.	Sukosari	0	0	0
013.	Dawuhan	0	0	0
Jumlah		5	1	14

Sumber : Badan Pusat Statistik
 Ket : * L1 : Lokasi Tidak Tetap
 ** L2 : Lokasi Tetap



Sensus
Penduduk
2020

DATA
MENCERDASKAN BANGSA
— Enlighten The Nation —



**BADAN PUSAT STATISTIK
KABUPATEN TRENGGALEK**

Jln. Brigjen Soetran Trenggalek, Telp (0355) 791432
<http://trenggalekkab.bps.go.id>
Email : bps3503@bps.go.id