

KECAMATAN SEPATAN DALAM ANGKA *SEPATAN SUBDISTRICT IN FIGURES* 2023



**KECAMATAN
SEPATAN
DALAM ANGKA
SEPATAN SUBDISTRICT
IN FIGURES
2023**

PASAR PELANGI
Pasar Tradisional Sepatan



KECAMATAN SEPATAN DALAM ANGKA
Sepatan Subdistrict in Figures
2023

ISSN: ...

No. Publikasi/*Publication Number*: 36030.

Katalog /*Catalog*:1102001.3603180

Ukuran Buku/*Book Size*: 14,8 cm x 21 cm

Jumlah Halaman/*Number of Pages* : xxvi + 88 hal/*pages*

Naskah/*Manuscript*:

BPS Kabupaten Tangerang

BPS-Statistics of Tangerang Regency

Penyunting/*Editor*:

BPS Kabupaten Tangerang

BPS-Statistics of Tangerang Regency

Desain Kover/*Cover Design*:

BPS Kabupaten Tangerang

BPS-Statistics of Tangerang Regency

Ilustrasi Kover/*Cover Illustration*:

BPS Kabupaten Tangerang

Diterbitkan oleh/*Published by*:

©BPS Kabupaten Tangerang/*BPS-Statistics of Tangerang Regency*

Dicetak oleh/*Printed by*:

BPS Kabupaten Tangerang

Dilarang mengumumkan, mendistribusikan, mengomunikasikan, dan/atau menggandakan sebagian atau seluruh isi buku ini untuk tujuan komersil tanpa izin tertulis dari Badan Pusat Statistik

Prohibited to announce, distribute, communicate, and/or copy part or all of this book for commercial purpose without permission from BPS-Statistics Indonesia

TIM PENYUSUN/TEAM MEMBERS

Pengarah/Director

Husin Maulana, S.Si., MSE

Penanggung Jawab/Persons in Charge

Husin Maulana, S.Si., MSE

Penyunting/Editors

Yosep Bangun, SE

Pengolah Data dan Penulis Naskah/Data Processor and Writers

Yosep Bangun, SE

Penata Letak/Layout Designers

Yosep Bangun, SE

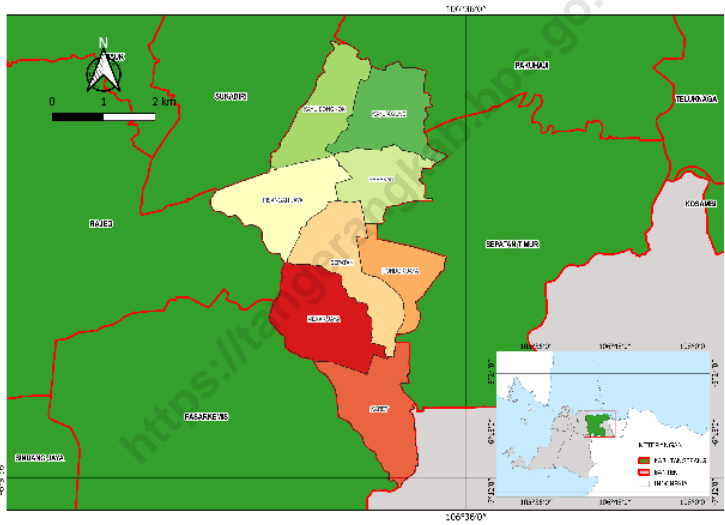
<https://ta.terakad.bps.go.id>

KONTRIBUTOR DATA/DATA CONTRIBUTORS

1. Kementerian Agama/*Ministry of Religious Affair*
2. Kementerian Pendidikan dan Kebudayaan/*Ministry of Education and Culture*
3. Badan Meteorologi Klimatologi dan Geofisika/*Meteorological, Climatology, and Geophysical Agency*
4. Badan Pusat Statistik/*BPS-Statistics Indonesia*
5. Kecamatan Sepatan/ *Sepatan Subdistrict*

<https://tangerangkab.bps.go.id>

PETA WILAYAH KECAMATAN SEPATAN MAP OF SEPATAN SUBDISTRICT



**KEPALA BPS KABUPATEN TANGERANG
CHIEF STATISTICIAN OF TANGERANG REGENCY**



HUSIN MAULANA, S.Si, MSE



KATA PENGANTAR

Kecamatan Sepatan Dalam Angka 2023 merupakan publikasi tahunan yang diterbitkan oleh Badan Pusat Statistik (BPS) Kabupaten Tangerang. Publikasi ini menyajikan beragam data statistik mengenai gambaran umum kondisi geografi dan iklim, pemerintahan, serta perkembangan kondisi sosial-demografi dan perekonomian di Kecamatan Sepatan.

Data statistik dalam penyusunan Publikasi Kecamatan Sepatan Dalam Angka 2023 bersumber dari sensus/survei BPS maupun data dari instansi lain. Data statistik yang disajikan pada publikasi ini diharapkan dapat membantu dalam penyusunan rencana pembangunan di Kecamatan Sepatan.

Kepada semua pihak yang telah memberikan kontribusi dalam penyusunan publikasi ini, kami sampaikan penghargaan dan terima kasih yang sebesar-besarnya. Kami sadari dalam publikasi ini masih terdapat kekurangan. Oleh karena itu, kritik dan saran yang bersifat membangun dari para pengguna data sangat diharapkan untuk perbaikan publikasi ini di masa yang akan datang.

Tangerang, 26 September 2023
Kepala BPS
Kabupaten Tangerang

Husin Maulana, S.Si., MSE



PREFACE

Sepatan Subdistrict in Figures 2023 is an annual publication published by BPS Statistics of Tangerang Regency. This publication provides various statistical data on general description of the geography and climate conditions, governance, as well as the developments of socio-demographic and economy in Solear Subdistrict.

Statistical data in Sepatan Subdistrict in Figures 2023 is obtained from the BPS census/survey and other institutions. The statistical data presented in this publication are expected to assist in the preparation of development plans in Solear Subdistrict.

To all those who have contributed to the preparation of this publication, we express our deepest appreciation and gratitude. We realize that in this publication there are still shortcomings. Therefore, constructive criticism and suggestions from data users are highly expected for the improvement of this publication in the future.

*Tangerang, 26 September 2023
Chief Statistician of
Tangerang Regency*

Husin Maulana, S.Si., MSE

DAFTAR ISI/CONTENTS

	Halaman Page
Kata Pengantar	xi
Preface	xii
Daftar Isi/ Contents	xiii
Daftar Tabel/ List of Tables	xv
Daftar Gambar/ List of Figures	xxi
Penjelasan Umum/ Explanatory Notes	xxiii
Daftar Singkatan/ List of Abbreviation	xxv
1. Geografi dan Iklim/ <i>Geography and Climate</i>	1
2. Pemerintahan/ <i>Government</i>	11
3. Penduduk/ <i>Population</i>	19
4. Sosial dan Kesejahteraan Rakyat/ <i>Social and Welfare</i>	27
5. Pertanian/ <i>Agriculture</i>	55
6. Pariwisata, Transportasi, dan Komunikasi/ <i>Tourism, Transportation, and Communication</i>	67
7. Perbankan, Koperasi, dan Perdagangan/ <i>Banking, Cooperative, and Trade</i> 77	

DAFTAR TABEL/LIST OF TABLES

	Halaman Page
1. GEOGRAFI DAN IKLIM/GEOGRAPHY AND CLIMATE	
1.1 KEADAAN GEOGRAFI GEOGRAPHY CONDITION	
1.1.1 Luas Daerah Menurut Desa/Kelurahan di Kecamatan Sepatan, 2022 <i>Total Area by Villages/Kelurahan in Sepatan Subdistrict, 2022</i>	5
1.1.2 Jarak ke Ibukota Kecamatan dan Ibukota Kabupaten/Kota Menurut Desa/Kelurahan di Kecamatan Sepatan (km), 2021 <i>Distance to the Subdistrict Capital and Regency/Municipal Capital by Villages/Kelurahan in Sepatan Subdistrict (km), 2021</i>	6
1.2 KEADAAN IKLIM CLIMATE CONDITION	
1.2.1 Pengamatan Unsur Iklim Menurut Bulan di Stasiun Meteorologi Budiarto, 2022 <i>Observation of Climate Elements by Month at Budiarto Meteorology Station, 2022</i>	7
2. PEMERINTAHAN/GOVERNMENT	
2.1 WILAYAH ADMINISTRATIF ADMINISTRATIVE AREA	
2.1.1 Jumlah Rukun Warga (RW) dan Rukun Tetangga (RT) Menurut Desa/Kelurahan di Kecamatan Sepatan, 2022 <i>Number of Rukun Warga and Rukun Tetangga by Villages/ Kelurahan in Sepatan Subdistrict, 2022</i>	13
2.2 SUMBER DAYA MANUSIA HUMAN RESOURCES	
2.2.1 Jumlah Pegawai Negeri Sipil Menurut Pemerintah Daerah dan Jenis Kelamin, 2022 <i>Number of Civil Servants by Local Government and Sex, 2022</i>	14
2.2.2 Jumlah Pegawai Negeri Sipil Pemerintah Daerah Kecamatan Sepatan Menurut Tingkat Pendidikan dan Jenis Kelamin, 2022	

<i>Number of Civil Servants of Sepatan Subdistrict Government by Educational Level and Sex, 2022</i>	15
--	----

3. PENDUDUK/POPULATION

3.1 Penduduk, Distribusi Persentase Penduduk, Kepadatan Penduduk, Rasio Jenis Kelamin Penduduk Menurut Desa/Kelurahan di Kecamatan Sepatan, 2022 <i>Population, Percentage Distribution of Population, Population Density, and Population Sex Ratio by Villages/Kelurahan in Sepatan Subdistrict, 2022</i>	21
3.2 Jumlah Penduduk Menurut Kelompok Umur dan Jenis Kelamin di Kecamatan Sepatan, 2022 <i>Population by Age Groups and Sex in Sepatan Subdistrict, 2022</i>	23

4. SOSIAL DAN KESEJAHTERAAN RAKYAT/SOCIAL AND WELFARE

4.1 PENDIDIKAN EDUCATION

4.1.1 Banyaknya Desa1/Kelurahan yang Memiliki Fasilitas Sekolah Menurut Tingkat Pendidikan di Kecamatan Sepatan, 2019–2021 <i>Number of Villages1/Kelurahan Having Educational Facilities by Educational Level in Sepatan Subdistrict, 2019–2021</i>	31
4.1.2 Jumlah Sekolah Menurut Tingkat Pendidikan di Kecamatan Sepatan, 2021/2022 dan 2022/2023 <i>Number of Schools by Educational Level in Sepatan Subdistrict, 2021/2022 and 2022/2023.....</i>	32
4.1.3 Jumlah Guru Menurut Tingkat Pendidikan di Kecamatan Sepatan, 2021/2022 dan 2022/2023 <i>Number of Teachers by Educational Level in Sepatan Subdistrict, 2021/2022 and 2022/2023.....</i>	33
4.1.4 Jumlah Murid Menurut Tingkat Pendidikan di Kecamatan Sepatan, 2021/2022 dan 2022/2023 <i>Number of Pupils by Educational Level in Sepatan Subdistrict, 2021/2022 and 2022/2023.....</i>	34

4.2 KESEHATAN

HEALTH

4.2.1	Banyaknya Desa1/Kelurahan yang Memiliki Sarana Kesehatan Menurut Jenis Sarana Kesehatan di Kecamatan Sepatan, 2019–2021 <i>Number of Villages1/Kelurahan Health Facilities by Type of Health Facilities in Sepatan Subdistrict, 2019–2021</i>	35
4.2.2	Banyaknya Warga Penderita Kekurangan Gizi Menurut Desa/Kelurahan di Kecamatan Sepatan, 2020 <i>Number of People with Malnutrition by Villages/Kelurahan in Sepatan Subdistrict, 2020</i>	36
4.3	PERUMAHAN DAN LINGKUNGAN HOUSING AND ENVIRONMENT	
4.3.1	Banyaknya Desa/Kelurahan Menurut Sumber Air Minum Sebagian Besar Keluarga di Kecamatan Sepatan, 2019–2021 <i>Number of Villages/Kelurahan by Drinking Water Source of Majority Family in Sepatan Subdistrict, 2019–2021</i>	37
4.3.2	Banyaknya Keluarga Menurut Desa/Kelurahan dan Jenis Pengguna Listrik di Kecamatan Sepatan, 2021 <i>Number of Family by Villages/Kelurahan and Type of Electricity Consumer in Sepatan Subdistrict, 2021</i>	38
4.3.3	Banyaknya Desa/Kelurahan Menurut Sumber Penerangan Jalan Utama Desa/Kelurahan di Kecamatan Sepatan, 2019–2021 <i>Number of Villages/Kelurahan by Source of Villages/Kelurahan's Main Street Illumination in Sepatan Subdistrict, 2019–2021</i>	39
4.3.4	Banyaknya Desa/Kelurahan Menurut Penggunaan Fasilitas Tempat Buang Air Besar Sebagian Besar Keluarga di Kecamatan Sepatan, 2019–2021 <i>Number of Villages/Kelurahan by Toilet Facility Used by Majority Family in Sepatan Subdistrict, 2019–2021</i>	40
4.3.5	Banyaknya Desa/Kelurahan Menurut Jenis Bahan Bakar untuk Memasak yang Digunakan Sebagian Besar Keluarga di Kecamatan Sepatan, 2021 <i>Number of Villages/Kelurahan by Type of Cooking Fuel Used by Majority Family in Sepatan Subdistrict, 2021</i>	41
4.4	AGAMA DAN SOSIAL LAINNYA RELIGION AND OTHER SOCIAL AFFAIRS	

4.4.1	Jumlah Tempat Peribadatan Menurut Desa/ Kelurahan di Kecamatan Sepatan, 2021 <i>Number of Worship Places by Villages/Kelurahan in Sepatan Subdistrict, 2021</i>	42
4.4.2	Banyaknya Kejadian Bencana Alam Menurut Desa/Kelurahan dan Jenis Bencana Alam di Kecamatan Sepatan, 2020 <i>Number of Natural Disaster Events by Villages/Kelurahan and Type of Natural Disaster in Sepatan Subdistrict, 2020</i>	43
4.4.3	Banyaknya Korban Jiwa Akibat Bencana Alam Menurut Desa/ Kelurahan dan Jenis Bencana Alam di Kecamatan Sepatan, 2020 <i>Number of Fatalities Due to Natural Disasters by Villages/Kelurahan and Type of Natural Disaster in Sepatan Subdistrict, 2020</i>	46
4.4.4	Keberadaan Fasilitas/Upaya Antisipasi/Mitigasi Bencana Alam Menurut Desa/Kelurahan di Kecamatan Sepatan, 2021 <i>Existence of Facilities/Efforts for Anticipation/Mitigation of Natural Disasters by Villages/Kelurahan by Villages/Kelurahan in Sepatan Subdistrict, 2021</i>	49
4.4.5	Banyaknya Desa/Kelurahan yang Memiliki Kelompok Kegiatan Olahraga Menurut Jenis Olahraga dan Ketersediaan Fasilitas/Lapangan Olahraga di Kecamatan Sepatan, 2021 <i>Number of Villages/Kelurahan Having Sport Activities Groups by Type of Sport and Availability of Sport Facilities/Fields in Sepatan Subdistrict, 2021</i>	51

5. PERTANIAN/AGRICULTURE

5.1	Luas Panen Tanaman Sayuran dan Buah-buahan Semusim Menurut Jenis Tanaman di Kecamatan Sepatan (ha), 2019–2022 <i>Harvested Area of Seasonal Vegetables and Fruits by Kind of Plant in Sepatan Subdistrict (ha), 2019–2022</i>	58
5.2	Produksi Tanaman Sayuran dan Buah-buahan Semusim Menurut Jenis Tanaman di Kecamatan Sepatan (kuintal), 2019–2022 <i>Production of Seasonal Vegetables and Fruits by Kind of Plant in Sepatan Subdistrict (quintal), 2019–2022</i>	59
5.3	Luas Panen Tanaman Biofarmaka Menurut Jenis Tanaman di Kecamatan Sepatan (m ²), 2019–2022	

	<i>Harvested Area of Medicinal Plants by Kind of Plant in Sepatan Subdistrict (m²), 2019–2022.....</i>	60
5.4	Produksi Tanaman Biofarmaka Menurut Jenis Tanaman di Kecamatan Sepatan (kg), 2019–2022 <i>Production of Medicinal Plants by Kind of Plant in Sepatan Subdistrict (kg), 2019–2022</i>	61
5.5	Luas Panen Tanaman Hias Menurut Jenis Tanaman di Kecamatan Sepatan (m ²), 2019–2022 <i>Harvested Area of Ornamental Plants by Kind of Plant in Sepatan Subdistrict (m²), 2019–2022.....</i>	62
5.6	Produksi Tanaman Hias Menurut Jenis Tanaman di Kecamatan Sepatan (tangkai), 2019–2022 <i>Production of Ornamental Plants by Kind of Plant n Sepatan Subdistrict (stalks), 2019–2022</i>	63
5.7	Produksi Buah-Buahan dan Sayuran Tahunan Menurut Jenis Tanaman di Kecamatan Sepatan (kuintal), 2019–2022 <i>Production of Annual Fruits and Vegetables by Kind of Plant in Sepatan Subdistrict (quintal), 2019–2022.....</i>	64
6.	PARIWISATA, TRANSPORTASI, DAN KOMUNIKASI/TOURISM, TRANSPORTATION, AND COMMUNICATION	
6.1	PARIWISATA TOURISM	
6.1.1	Jumlah Sarana Akomodasi Menurut Desa/Kelurahan dan Jenis Akomodasi di Kecamatan Sepatan, 2021 <i>Number of Accomodation Facilities by Villages/Kelurahan and Type of Accomodation in Sepatan Subdistrict, 2021</i>	69
6.2	TRANSPORTASI TRANSPORTATION	
6.2.1	Prasarana dan Sarana Transportasi Antar Desa/Kelurahan Menurut Desa/Kelurahan di Kecamatan Sepatan, 2021 <i>Inter-Villages/Kelurahan Transportation Infrastructure and Facilities by Villages/Kelurahan in Sepatan Subdistrict, 2021</i>	70
6.3	KOMUNIKASI COMMUNICATION	

6.2.2	Keberadaan Kantor Pos/Pos Pembantu/Rumah Pos, Pos Keliling, dan Perusahaan/Agen Jasa Ekspedisi Swasta Menurut Desa/Kelurahan di Kecamatan Sepatan, 2021 <i>Number of Post Office/Subsidiary of Post Office, Mobile Portal Service, Private Expedition Service Company by Villages/Kelurahan in Sepatan Subdistrict, 2021</i>	72
6.3.1	Jumlah Menara Telepon seluler dan Operator Layanan Komunikasi Telepon Seluler Menurut Desa/ Kelurahan di Kecamatan Sepatan, 2021 <i>Number of Base Transceiver Station (BTS) and Cellular Phone Communication Service Operators by Villages/Kelurahan in Sepatan Subdistrict, 2021</i>	73
6.3.2	Kekuatan Sinyal Telepon Seluler dan Jenis Sinyal Internet Telepon Seluler Menurut Desa/Kelurahan di Kecamatan Sepatan, 2021 <i>The Strenght of Celular Phone Signal by Villages/Kelurahan in Sepatan Subdistrict, 2021</i>	74
7.	PERBANKAN, KOPERASI, DAN PERDAGANGAN/BANKING, COOPERATIVE, AND TRADE	
7.1	Banyaknya Sarana Lembaga Keuangan Bank Menurut Desa/ Kelurahan dan Jenis Bank di Kecamatan Sepatan, 2021 <i>Number of Bank by Villages/Kelurahan and Type of Bank in Sepatan Subdistrict, 2021</i>	81
7.2	Banyaknya Koperasi Aktif Menurut Menurut Desa/Kelurahan dan Jenis Koperasi di Kecamatan Sepatan, 2021 <i>Number of Cooperative by Villages/Kelurahan and Type of Cooperative in Sepatan Subdistrict, 2021</i>	82
7.3	Banyaknya Sarana Perdagangan Menurut Desa/Kelurahan dan Jenis Sarana Perdagangan di Kecamatan Sepatan, 2021 <i>Number of Trade Facilities by Villages/Kelurahan and Type of Trade Facilities in Sepatan Subdistrict, 2021</i>	84

DAFTAR GAMBAR/LIST OF FIGURES

		Halaman Page
1.2	Jarak ke Ibukota Kecamatan Menurut Desa/ Kelurahan di Kecamatan Sepatan (km), 2021 <i>Distance to the Subdistrict Capital by Village/Kelurahan in Sepatan Subdistrict (km), 2021</i>	4
2.1	Jumlah Rukun Warga (RW) dan Rukun Tetangga (RT) Menurut Desa/Kelurahan di Kecamatan Sepatan, 2022 <i>Number of Rukun Warga and Rukun Tetangga by Villages1/ Kelurahan in Sepatan Subdistrict, 2022</i>	12
3.1	Piramida Penduduk Kecamatan Sepatan, 2022 <i>Population Pyramid of Sepatan Subdistrict, 2022</i>	20
4.1	Banyaknya Desa1/Kelurahan yang Memiliki Fasilitas Sekolah Menurut Tingkat Pendidikan di Kecamatan Sepatan, 2019–2021 <i>Number of Villages1/Kelurahan Having Educational Facilities by Educational Level in Sepatan Subdistrict, 2019–2021</i>	29
5.1	Produksi Buah-Buahan Tahunan Menurut Jenis Tanaman di Kecamatan Solear (kuintal), 2022 <i>Production of Annual Fruits by Kind of Plant in Solear Subdistrict (quintal), 2019–2022</i>	57
6.1	Jumlah Menara Telepon seluler dan Operator Layanan Komunikasi Telepon Seluler Menurut Desa/ Kelurahan di Kecamatan Sepatan, 2021 <i>Number of Base Transceiver Station (BTS) and Cellular Phone Communication Service Operators by Villages/Kelurahan in Sepatan Subdistrict, 2021</i>	68
7.1	Banyaknya Mini Market Menurut Desa/Kelurahan dan Jenis Sarana Perdagangan di Kecamatan Sepatan, 2021	

.....
*Number of Mini Market by Villages/Kelurahan and Type of Trade
Facilities in Sepatan Subdistrict, 2021* 79

<https://tangerangkab.bps.go.id>

PENJELASAN UMUM/EXPLANATORY NOTES

Tanda-tanda, satuan-satuan, dan lain-lainnya yang digunakan dalam publikasi ini adalah sebagai berikut:

Symbols, measurement units, and acronyms which are used in this publication, are as follows:

1. TANDA-TANDA/SYMBOLS

Data tidak tersedia/ <i>Data not available</i>	: ...
Tidak ada atau nol / <i>Null or zero</i>	: -
Data dapat diabaikan/ <i>Data negligible</i>	: 0
Tanda decimal/ <i>Decimal point</i>	: ,
Data tidak dapat ditampilkan/ <i>Not applicable</i>	: NA
Angka estimasi/ <i>Estimated figures</i>	: e
Angka diperbaiki/ <i>Revised figures</i>	: r
Angka sementara/ <i>Preliminary figures</i>	: x
Angka sangat sementara/ <i>Very preliminary figures</i>	: xx
Angka sangat sangat sementara/ <i>Very very preliminary figures</i>	: xxx

2. SATUAN/UNITS

barel/ <i>barrel</i>	: 158,99 liter/ <i>litres</i> = 1/6,2898 m ³
hektar (ha)/ <i>hectare (ha)</i>	: 10 000 m ²
kilometer (km)/ <i>kilometres (km)</i>	: 1 000 meter/ <i>meters (m)</i>
knot/ <i>knot</i>	: 1,8523 km/jam (<i>km/hour</i>)
kuintal/ <i>quintal</i>	: 100 kg
KWh	: 1 000 Watt hour
MWh	: 1 000 KWh
liter (untuk beras)/ <i>litre (for rice)</i>	: 0,80 kg
MMSCF	: 1/35,3 m ³
metrik ton (m.ton)/ <i>metric ton (m. ton)</i>	: 0,98421 long ton = 1 000 kg
ons/ <i>ounce</i>	: 28,31 gram/ <i>grams</i>
ton	: 1 000 kg

Satuan lain: buah, dus, butir, helai/lembar, kaleng, batang, pulsa, ton kilometer (ton-km), jam, menit, persen (%).

Other units: unit, pack, pieces, sheet, tin, pulse, ton-kilometres(ton-km), hour, minute, percent (%).

Perbedaan angka di belakang koma disebabkan oleh pembulatan angka.
The difference in decimal numbers is caused by rounding.

DAFTAR SINGKATAN/LIST OF ABBREVIATION

SI	: Stasiun Iklim/ <i>Climate Station</i>
SMPK	: Stasiun Meterologi Pertanian Khusus/ <i>Special Agricultural Meteorological Station</i>
t.t	: Tempat tidur/ <i>Bed</i>
BCG	: Bacillus Calmette Guerin
DPT	: Difteri, Pertusis, Tetanus/ <i>Diphtheria, Tetanus, and Pertussis</i>
TT	: Tetanus Toxoid
IOT	: Industri Obat Tradisional/ <i>Traditional Medicine Industry</i>
IKOT	: Industri Kecil Obat Tradisional/ <i>Traditional Medicine Small Industry</i>
Alkes	: Alat kesehatan/ <i>Health Kits</i>
PKRT	: Perbekalan Kesehatan Rumah tangga/ <i>Household Health Logistics</i>
Kompl	: Komplemen/ <i>Complement</i>
IRTP	: Industri Pangan Produksi Rumah Tangga/ <i>Foods Home Industry</i>
PBF	: Pedagang Besar Farmasi/ <i>Pharmacy Whole-seller</i>
GFK	: Gudang Farmasi Kab/Kota/Regency/ <i>Municipality Pharmacy Warehouse</i>
RB	: Rumah Bersalin/ <i>Delivery House</i>
Pustu	: Puskesmas pembantu/ <i>Auxiliary Public Health Center</i>
BP	: Balai Pengobatan/ <i>Polyclinic</i>
TPS	: Tempat Pembuangan Sampah Sementara / <i>landfill</i>
Jamkesmas	: Jaminan kesehatan masyarakat miskin/ <i>Poor public health insurance</i>
PJKMU	: Program Jaminan Kesehatan Masyarakat Umum/ <i>General Public Health Insurance Program</i>
SIUP	: Surat Ijin Usaha Perdagangan/ <i>Trading Permission Letter</i>
TDP	: Tanda Daftar Perusahaan/ <i>Company Registration Identity</i>
API	: Angka Pengenal Importir/ <i>Importer's Identity Number</i>

01

GEOGRAFI DAN IKLIM GEOGRAPHY AND CLIMATE



PENJELASAN TEKNIS

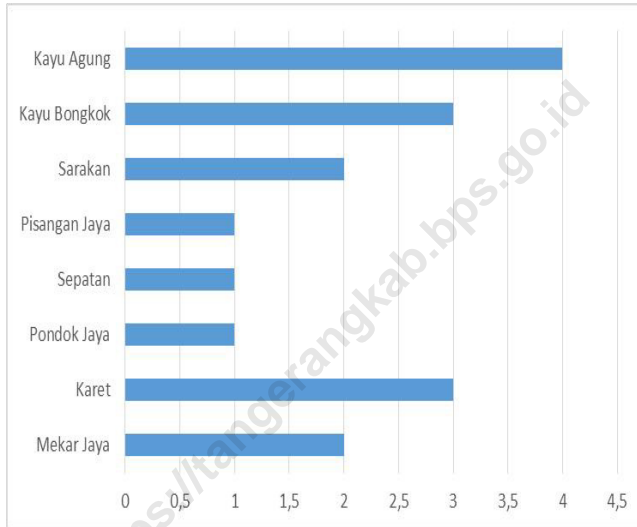
1. .Kecamatan Sepatan merupakan daerah dataran rendah dengan ketinggian 2 meter di atas permukaan laut, terletak pada -6.117987 Lintang Selatan dan antara 106.576086 Bujur Timur. Luas wilayah kecamatan Sepatan adalah berupa daratan seluas 18,52 km persegi.
2. Pada tahun 2020, wilayah administrasiKecamatan Sepatan terdiri dari 8 Desa/kelurahan.
3. Berdasarkan p o s i s i geografinya, Kecamatan Sepatan memiliki batas-batas:
 - Utara : Kecamatan Pakuhaji
 - Selatan : Kecamatan Pasar Kemis
 - Barat : Kecamatan Rajeg dan Sukadiri
 - Timur: Kecamatan Sepatan Timur

TECHNICAL NOTES

1. *Sepatan Subdictrict is an area with high between 2 meter of sea surfaces, it is located between -6.117987 south latitude and between 106.576086 East longitude. Sepatan Subdictrict area is shaped in landby 18,52 km square.*
2. *In 2020, Sepatan Subdictrict is divided into 8 urban village*
3. *3.Based on geographic position, Sepatan Subdictrict has boundaries as follows:*
 - North: Pakuhaji District*
 - South: Pasarkemis District*
 - West: Rajeg and Sukadiri District*
 - East: Sepatan Timur District*

Gambar 1.2
Figures

Jarak ke Ibukota Kecamatan Menurut Desa/Kelurahan di Kecamatan Sepatan (km), 2021
Distance to the Subdistrict Capital by Village/Kelurahan in Sepatan Subdistrict (km), 2021



Sumber/Source: ...

1.1 KEADAAN GEOGRAFI GEOGRAPHY CONDITION

Tabel 1.1.1 Luas Daerah Menurut Desa/Kelurahan di Kecamatan Sepatan, 2022
Table **Total Area by Villages/Kelurahan in Sepatan Subdistrict, 2022**

Desa/Kelurahan <i>Village/Kelurahan</i>	Luas <i>Total Area</i> (km ² /sq.km)	Persentase terhadap Luas Kecamatan <i>Percentage to Subdistrict Area</i>
(1)	(2)	(3)
Mekar Jaya	2,551	14,42
Karet	1,729	9,77
Pondok Jaya	1,900	10,74
Sepatan	2,602	14,71
Pisangan Jaya	2,255	12,75
Sarakan	1,941	10,97
Kayu Bongkok	2,002	11,32
Kayu Agung	2,170	15,32
Sepatan	17,690	100,00

Catatan/Note: ...

Sumber/Source: ...

Tabel 1.1.2 **Jarak ke Ibukota Kecamatan dan Ibukota Kabupaten/Kota Menurut Desa/Kelurahan di Kecamatan Sepatan (km), 2021**
Table ***Distance to the Subdistrict Capital and Regency/Municipal Capital by Villages/Kelurahan in Sepatan Subdistrict (km), 2021***

Desa/Kelurahan <i>Village/Kelurahan</i>	Jarak ke Ibukota Kecamatan <i>Distance to Subdistrict Capital</i>	Jarak ke Ibukota Kabupaten/ Kota <i>Distance to Regency/Municipal Capital</i>
(1)	(2)	(3)
Mekar Jaya	2	29
Karet	3	29
Pondok Jaya	1	32
Sepatan	1	31
Pisangan Jaya	1	33
Sarakan	2	30
Kayu Bongkok	3	37
Kayu Agung	4	31

Sumber/Source: BPS, Pendataan Potensi Desa (Podes) 2021/BPS-Statistics Indonesia, Village Potential Data Collecting 2021

1.2 KEADAAN IKLIM CLIMATE CONDITION

Tabel 1.2.1 Pengamatan Unsur Iklim Menurut Bulan di Stasiun
Table Meteorologi Budiarto, 2022
*Observation of Climate Elements by Month at Budiarto
 Meteorology Station, 2022*

Bulan Month	Jumlah Curah Hujan Number of Precipitation (mm)	Jumlah Hari Hujan (hari) Number of Rainy Days (day)
(1)	(2)	(3)
Januari/January	157,2	18
Februari/February	240,6	21
Maret/March	361,9	15
April/April	131,6	18
Mei/May	179,6	17
Juni/June	278,0	16
Juli/July	150,8	9
Agustus/August	225,9	12
September/September	413,3	17
Oktober/October	164,1	18
November/November	398,1	16
Desember/December	251,3	14

Sumber/Source: Badan Meteorologi, Klimatologi, dan Geofisika/Meteorological, Climatology, and Geophysical Agency

02

**PEMERINTAHAN
GOVERNMENT**



<https://rangerangkab.bps.go.id>

PENJELASAN TEKNIS

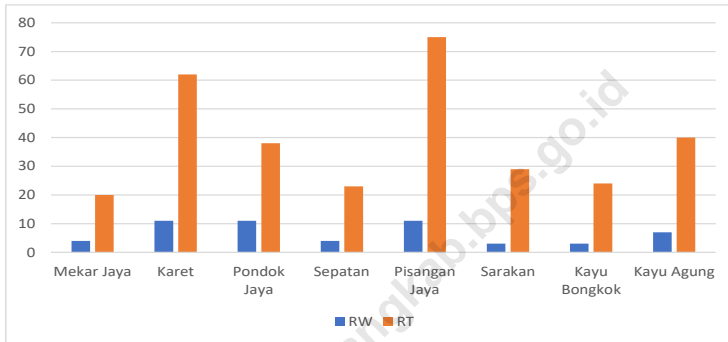
1. Pemerintahan Daerah adalah penyelenggaraan urusan pemerintahan oleh pemerintah daerah dan DPRD menurut asas otonomi dan tugas pembantuan dengan prinsip otonomi seluas-luasnya dalam sistem dan prinsip Negara Kesatuan Republik Indonesia sebagaimana dimaksud dalam Undang-Undang Dasar Negara Republik Indonesia Tahun 1945.
2. Pemerintah daerah adalah Gubernur, Bupati, atau Walikota, dan perangkat daerah sebagai unsur penyelenggara pemerintahan daerah.
3. Pegawai Negeri Sipil yang selanjutnya disingkat PNS adalah warga negara Indonesia yang memenuhi syarat tertentu, diangkat sebagai Pegawai Aparatur Sipil Negara secara tetap oleh pejabat pembina kepegawaian untuk menduduki jabatab pemerintahan.
4. Pada Tahun 2022 Kecamatan Sepatan terdiri dari 8 desa, 54 RW, dan 311 RT. PNS yang bertugas di Kecamatan Sepatan sebanyak 29 orang yang terdiri dari 23 orang laki-laki dan 6 orang perempuan.

TECHNICAL NOTES

1. *Local Governance is management of government affairs by the local government and parliament according to the principles of autonomy and duty of assistance to the principle of autonomy within the system and the principle of the Unitary of Republic of Indonesia as stipulated in the Constitution of the Republic of Indonesia Year 1945.*
2. *The local government is the governor, regent, or mayor, and local devices as elements of regional governance*
3. *Civil Servants, hereinafter abbreviated as PNS, are Indonesian citizens who meet certain requirements, are appointed as State Civil Apparatus employees on a permanent basis by staffing supervisors to occupy government positions.*
4. *In 2022 the Sepatan Subdistrict consists of 8 villages, 54 RWs and 311 RTs. There are 29 civil servants serving in Sepatan Subdistrict, consisting of 23 men and 6 women.*

Gambar 2.1
Figures

Jumlah Rukun Warga (RW) dan Rukun Tetangga (RT)
Menurut Desa/Kelurahan di Kecamatan Sepatan, 2022
Number of Rukun Warga and Rukun Tetangga by Villages1/
Kelurahan in Sepatan Subdistrict, 2022



Sumber/Source : Kecamatan Sepatan/Sepatan Subdistrict

2.1 WILAYAH ADMINISTRATIF ADMINISTRATIVE AREA

Tabel 2.1.1 Jumlah Rukun Warga (RW) dan Rukun Tetangga (RT)
Table Menurut Desa/Kelurahan di Kecamatan Sepatan, 2022
*Number of Rukun Warga and Rukun Tetangga by Villages1/
Kelurahan in Sepatan Subdistrict, 2022*

Desa/Kelurahan <i>Village/Kelurahan</i>	Rukun Warga (RW) <i>Rukun Warga</i>	Rukun Tetangga (RT) <i>Rukun Tetangga</i>
(1)	(2)	(3)
Mekar Jaya	4	20
Karet	11	62
Pondok Jaya	11	38
Sepatan	4	23
Pisangan Jaya	11	75
Sarakan	3	29
Kayu Bongkok	3	24
Kayu Agung	7	40
Sepatan	54	311

Sumber/Source: Kecamatan Sepatan/Sepatan Subdistrict

2.2 SUMBER DAYA MANUSIA HUMAN RESOURCES

Tabel 2.2.1 Jumlah Pegawai Negeri Sipil Menurut Pemerintah Daerah dan Jenis Kelamin, 2022
Table Number of Civil Servants by Local Government and Sex, 2022

Pemerintah Daerah <i>Local Government</i>	Laki-Laki <i>Male</i>	Perempuan <i>Female</i>	Jumlah <i>Total</i>
(1)	(2)	(3)	(4)
Pemerintah Daerah Kecamatan Sepatan	23	6	29
Pemerintah Daerah Desa Mekar Jaya	-	-	-
Pemerintah Daerah Desa Karet	-	-	-
Pemerintah Daerah Desa Podok Jaya	-	-	-
Pemerintah Daerah Desa Sepatan	-	-	-
Pemerintah Daerah Desa Pisangan Jaya	-	-	-
Pemerintah Daerah Desa Sarakan	-	-	-
Pemerintah Daerah Desa Kayu Bongkok	-	-	-
Pemerintah Daerah Desa Kayu Agung	-	-	-

Sumber/Source: Kecamatan Sepatan/Sepatan Subdistrict

Tabel 2.2.2 Jumlah Pegawai Negeri Sipil Pemerintah Daerah Kecamatan Sepatan Menurut Tingkat Pendidikan dan Jenis Kelamin, 2022
Table *Number of Civil Servants of Sepatan Subdistrict Government by Educational Level and Sex, 2022*

Tingkat Pendidikan <i>Educational Level</i>	Laki-Laki <i>Male</i>	Perempuan <i>Female</i>	Jumlah <i>Total</i>
(1)	(2)	(3)	(4)
Sekolah Dasar (SD) <i>Primary School</i>	1	-	1
SMP/Sederajat <i>Junior High School</i>	-	-	-
SMA/Sederajat <i>Senior High School</i>	8	2	10
Diploma I/Akta I <i>Diploma I/Akta I</i>	-	-	-
Diploma II/Akta II <i>Diploma II/Akta II</i>	-	-	-
Diploma III/Akta III <i>Diploma III/Akta III</i>	-	-	-
Diploma IV/Akta IV <i>Diploma IV/Akta IV</i>	-	-	-
S1/Sarjana <i>Under Graduate/Bachelor</i>	7	3	10
S2/Pasca Sarjana <i>Graduate</i>	7	1	8
S3/Doktor/Ph.D <i>Post Graduate</i>	-	-	-
Jumlah/Total	23	6	29

Sumber/Source: Kecamatan Sepatan/Sepatan Subdistrict

03

PENDUDUK POPULATION



<https://tangerangkab.bps.go.id>

PENJELASAN TEKNIS

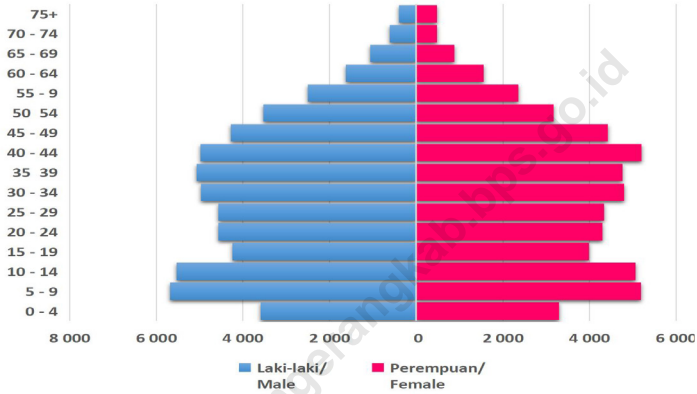
1. Penduduk Indonesia adalah semua orang yang berdomisili di wilayah teritorial Indonesia selama enam bulan atau lebih dan atau mereka yang berdomisili kurang dari enam bulan tetapi bertujuan menetap.
2. Kepadatan penduduk adalah rasio banyaknya penduduk per kilometer persegi.
3. Rasio jenis kelamin adalah perbandingan antara penduduk laki-laki dan penduduk perempuan pada suatu wilayah dan waktu tertentu. Biasanya dinyatakan dengan banyaknya penduduk laki-laki untuk 100 penduduk perempuan.
4. Berdasarkan data dari Dinas Kependudukan dan Pencatatan Sipil, Kecamatan Solear memiliki jumlah penduduk 97.939 jiwa, dengan rincian penduduk laki-laki 50.296 jiwa dan penduduk perempuan sebanyak 47.643 jiwa.

TECHNICAL NOTES

1. *The population of Indonesia are all residents of the entire territory of Indonesia who have stayed for six months or longer, and those who intended to stay more than six months even though their length of stay is less than six months.*
2. *Population density is ratio of population per square kilometer.*
3. *Sex ratio is the ratio of males population to females population in a given area and time, usually expressed as the number of males for every 100 females*
4. *Based on data from Regional Office of Population And Civil Registration, Solear Subdistrict has a population of 97,939 people, with details of the male population being 50,296 people and the female population being 47,643 people*

Gambar
3.1
Figures

Piramida Penduduk Kecamatan Sepatan, 2022
Population Pyramid of Sepatan Subdistrict, 2022



Sumber/Source : Sumber/Source: Dinas Kependudukan dan Pencatatan Sipil Kabupaten Tangerang

Tabel 3.1
Table

Penduduk, Distribusi Persentase Penduduk, Kepadatan Penduduk, Rasio Jenis Kelamin Penduduk Menurut Desa/ Kelurahan di Kecamatan Sepatan, 2022
Population, Percentage Distribution of Population, Population Density, and Population Sex Ratio by Villages/ Kelurahan in Sepatan Subdistrict, 2022

Desa/Kelurahan Village/Kelurahan	Penduduk/Population		
	Laki-Laki/Male	Perempuan/Female	Jumlah/Total
(1)	(2)	(3)	(4)
Mekar Jaya	6,985	6,618	13,603
Karet	11,002	10,409	21,411
Pondok Jaya	7,000	6,717	13,717
Sepatan	4,028	3,843	7,871
Pisangan Jaya	6,245	5,887	12,132
Sarakan	10,273	9,880	20,153
Kayu Bongkok	5,265	4,736	10,001
Kayu Agung	6,430	6,099	12,529
Sepatan	57,228	54,189	111,417

Lanjutan Tabel/*Continued Table 3.1*

Desa/Kelurahan <i>Village/Kelurahan</i>	Persentase Penduduk <i>Percentage of Total Population</i>	Kepadatan Penduduk (per Km ²) <i>Population Density per sq.km</i>	Rasio Jenis Kelamin Penduduk <i>Population Sex Ratio</i>
(1)	(5)	(6)	(7)
Mekar Jaya	12.21	5,332	105.55
Karet	19.22	12,383	105.70
Pondok Jaya	12.31	7,219	104.21
Sepatan	7.06	3,025	104.81
Pisangan Jaya	10.89	5,380	106.08
Sarakan	18.09	10,383	103.98
Kayu Bongkok	8.98	4,996	111.17
Kayu Agung	11.25	5,774	105.43
Sepatan	100	6,298	105.61

Sumber/*Source*: Dinas Kependudukan dan Pencatatan Sipil Kabupaten Tangerang

Tabel 3.2 Jumlah Penduduk Menurut Kelompok Umur dan Jenis Kelamin di Kecamatan Sepatan, 2022
Table Population by Age Groups and Sex in Sepatan Subdistrict, 2022

Kelompok Umur Age Groups	Jenis Kelamin/Sex		
	Laki-Laki Male	Perempuan Female	Jumlah Total
(1)	(2)	(3)	(4)
0 - 4	3,587	3,289	6,876
5 - 9	5,687	5,177	10,864
10 - 14	5,529	5,052	10,581
15 - 19	4,246	3,986	8,232
20 - 24	4,575	4,291	8,866
25 - 29	4,572	4,334	8,906
30 - 34	4,971	4,792	9,763
35 - 39	5,064	4,762	9,826
40 - 44	4,977	5,191	10,168
45 - 49	4,280	4,420	8,700
50 - 54	3,529	3,167	6,696
55 - 59	2,501	2,348	4,849
60 - 64	1,627	1,547	3,174
65 - 69	1,066	876	1,942
70 - 74	614	480	1,094
75+	403	477	880
Sepatan	57,228	54,189	111,417

Sumber/Source: Dinas Kependudukan dan Pencatatan Sipil Kabupaten Tangerang

04

SOSIAL DAN KESEJAHTERAAN RAKYAT ***SOCIAL AND WELFARE***



PENJELASAN TEKNIS

1. Jenjang Pendidikan Formal terdiri atas pendidikan dasar, pendidikan menengah, dan pendidikan tinggi. Jenis pendidikan yang diajarkan mencakup pendidikan umum, kejuruan, akademik, profesi, vokasi, keagamaan, dan khusus.
 - a. Pendidikan Dasar berbentuk Sekolah Dasar (SD) dan Madrasah Ibtidaiyah (MI) atau bentuk lain yang sederajat serta Sekolah Menengah Pertama (SMP) dan Madrasah Tsanawiyah (MTs) atau bentuk lain yang sederajat.
 - b. Pendidikan Menengah berbentuk Sekolah Menengah Atas (SMA), Madrasah Aliyah (MA), Sekolah Menengah Kejuruan (SMK), dan Madrasah Aliyah Kejuruan (MAK), atau bentuk lain yang sederajat.
 - c. Pendidikan Tinggi merupakan jenjang pendidikan setelah pendidikan menengah yang mencakup program pendidikan diploma, sarjana, magister, spesialis, dan doktor yang diselenggarakan oleh perguruan tinggi. Perguruan tinggi dapat berbentuk akademi, politeknik, sekolah tinggi, atau institut.

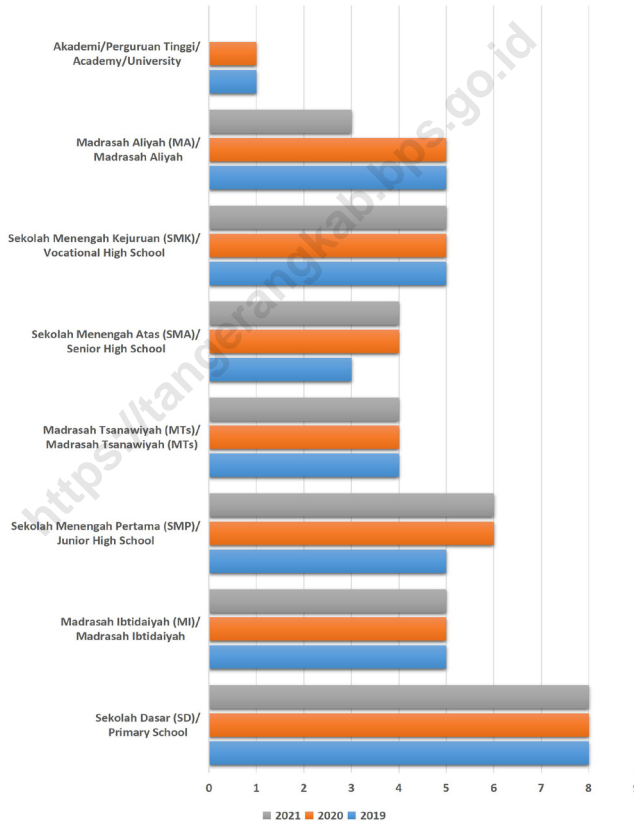
TECHNICAL NOTES

1. *The Formal Education Level consists of primary education, secondary education, and high education. The kind of education that taught consists of general education, vocational, academic, professional, religious, and specific education.*
 - a. *The Primary Education consists of Elementary School and Islamic Elementary School or other equivalent forms and Junior High School and MTs or other equivalent forms.*
 - b. *The Secondary Education consists of the senior high school, Madrasah Aliyah, Vocational School, and Vocational Madrasah Aliyah, or other equivalent forms.*
 - c. *The Tertiary Education consists of the education level after the secondary education that consists of diplomas, bachelor, master, specialist, and doctoral degrees that are held by the college. The universities can be academy, polytechnic, college, or institute.*

1. Rumah Sakit adalah tempat pemeriksaan dan perawatan kesehatan, biasanya berada di bawah pengawasan dokter/tenaga medis, yang melayani penderita yang sakit untuk berobat rawat jalan atau rawat inap. Undang-undang RI No. 44 Tahun 2009 tentang rumah sakit mengelompokkan rumah sakit berdasarkan jenis pelayanan yang diberikan menjadi:
 1. *Hospital is a place for health check, usually controlled/supervised by doctors/medical personnel to serve the ill patients to get outpatient or inpatient treatment services. The law of the Republic of Indonesia Number 44 year 2009 concerning about hospital have been grouping hospital based on the type of service being given into:*
 2. *Public Health Center is technical implementation unit of regency health department that have the primary function as a first-level health care providers. The working area standard of public health center is one district and to reach their working areas, public health centers have a service network covering subsidiary of public health center, mobile public health center units, and midwife units (Regulation of the Minister of Health of Indonesia Number 75 Year 2014 about Public Health Center).*
 3. *In 2022 in Solear Subdistrict there are 30 SD, 5 MI, 13 SMP, 4 MTs, 3 SMA, 5 SMK, 3 MA.*
2. Puskesmas (Pusat Kesehatan Masyarakat) adalah unit pelaksana teknis dinas kesehatan kabupaten/kota yang mempunyai fungsi utama sebagai penyelenggara pelayanan kesehatan tingkat pertama. Wilayah kerja puskesmas maksimal adalah satu kecamatan. Untuk dapat menjangkau wilayah kerjanya, puskesmas mempunyai jaringan pelayanan yang meliputi unit Puskesmas Pembantu (Pustu), unit Puskesmas Keliling (Puskel), dan unit bidan desa/komunitas (Peraturan Menteri Kesehatan RI No. 75 Tahun 2014 Tentang Pusat Kesehatan Masyarakat).
3. Pada Tahun 2022 di Kecamatan Solear terdapat 30 SD, 5 MI, 13 SMP, 4 MTs, 3 SMA, 5 SMK, 3 MA.

Gambar 4.1
Figures

Banyaknya Desa1/Kelurahan yang Memiliki Fasilitas Sekolah Menurut Tingkat Pendidikan di Kecamatan Sepatan, 2019–2021
Number of Villages1/Kelurahan Having Educational Facilities by Educational Level in Sepatan Subdistrict, 2019–2021



Catatan/Note: ¹Desa pada tabel ini termasuk Unit Permukiman Transmigrasi (UPT) yang masih dibina oleh kementerian terkait/Villages in this table include Transmigration Settlement Unit which is still fostered by the relevant ministries.

Sumber/Source: BPS, Pendataan Potensi Desa (Podes) 2020 dan 2021/BPS-Statistics Indonesia, Village Potential Data Collecting 2020 and 2021

<https://tangerangkab.bps.go.id>

4.1 PENDIDIKAN EDUCATION

Tabel 4.1.1 Banyaknya Desa1/Kelurahan yang Memiliki Fasilitas Sekolah Menurut Tingkat Pendidikan di Kecamatan Sepatan, 2019–2021
Table **Number of Villages1/Kelurahan Having Educational Facilities by Educational Level in Sepatan Subdistrict, 2019–2021**

Tingkat Pendidikan Educational Level	2019	2020	2021
(1)	(2)	(3)	(4)
Sekolah Dasar (SD) <i>Primary School</i>	8	8	8
Madrasah Ibtidaiyah (MI) <i>Madrasah Ibtidaiyah</i>	5	5	5
Sekolah Menengah Pertama (SMP) <i>Junior High School</i>	5	6	6
Madrasah Tsanawiyah (MTs) <i>Madrasah Tsanawiyah (MTs)</i>	4	4	4
Sekolah Menengah Atas (SMA) <i>Senior High School</i>	3	4	4
Sekolah Menengah Kejuruan (SMK) <i>Vocational High School</i>	5	5	5
Madrasah Aliyah (MA) <i>Madrasah Aliyah</i>	5	5	3
Akademi/Perguruan Tinggi <i>Academy/University</i>	1	1	0

Catatan/Note: ¹Desa pada tabel ini termasuk Unit Permukiman Transmigrasi (UPT) yang masih dibina oleh kementerian terkait/
Villages in this table include Transmigration Settlement Unit which is still fostered by the relevant ministries.

Sumber/Source: BPS, Pendataan Potensi Desa (Podes) 2020 dan 2021/BPS-Statistics Indonesia, *Village Potential Data Collecting 2020 and 2021*

Tabel 4.1.2 Jumlah Sekolah Menurut Tingkat Pendidikan di Kecamatan Sepatan, 2021/2022 dan 2022/2023
Table Number of Schools by Educational Level in Sepatan Subdistrict, 2021/2022 and 2022/2023

Tingkat Pendidikan Educational Level	Negeri/Public		Swasta/Private		Jumlah/Total	
	2021/2022	2022/2023	2021/2022	2022/2023	2021/2022	2022/2023
(1)	(2)	(3)	(4)	(5)	(6)	(7)
Taman Kanak-Kanak (TK) ¹ /Kindergarten ¹	-	1	19	24	19	25
Raudatul Athfal (RA) ² Raudatul Athfal (RA) ²	-	-	14	14	14	14
Sekolah Dasar (SD) ¹ Elementary Schools ¹	18	18	7	9	25	27
Madrasah Ibtidaiyah (MI) ² /Madrasah Ibtidaiyah (MI) ²	-	-	9	9	9	9
Sekolah Menengah Pertama (SMP) ¹ /Junior High Schools ¹	4	4	13	13	17	17
Madrasah Tsanawiyah (MTs) ² /Madrasah Tsanawiyah (MTs) ²	-	-	6	7	6	7
Sekolah Menengah Atas (SMA) ¹ /Senior High Schools ¹	1	1	6	6	7	7
Sekolah Menengah Kejuruan (SMK) ¹ Vocational High Schools ¹	1	1	10	10	11	11
Madrasah Aliyah (MA) ² Madrasah Aliyah (MA) ²	-	-	3	3	3	3

Catatan/Note: ³ Seluruh Raudatul Athfal (RA) berstatus swasta/All Raudatul Athfal (RA) are private

Sumber/Source: ¹ Kementerian Pendidikan, Kebudayaan, Riset, dan Teknologi, Sistem Data Pokok Pendidikan, data semester ganjil laporan sampai dengan 30 November 2021/Ministry of Education, Culture, Research, and Technology, Basic Education Data System, odd semester report data up to 30 November 2021

² Kementerian Agama, EMIS, data semester ganjil laporan sampai dengan 17 Februari 2023/Ministry of Religious Affairs, EMIS, odd semester report data up to 17 February 2023

Tabel 4.1.3 Jumlah Guru Menurut Tingkat Pendidikan di Kecamatan Sepatan, 2021/2022 dan 2022/2023
Table Number of Teachers by Educational Level in Sepatan Subdistrict, 2021/2022 and 2022/2023

Tingkat Pendidikan Educational Level	Negeri/Public		Swasta/Private		Jumlah/Total	
	2021/2022	2022/2023	2021/2022	2022/2023	2021/2022	2022/2023
(1)	(2)	(3)	(4)	(5)	(6)	(7)
Taman Kanak-Kanak (TK) ¹ /Kindergarten ¹	-	4	73	96	73	100
Raudatul Athfal (RA) ² Raudatul Athfal (RA) ²	-	-	20	18	20	18
Sekolah Dasar (SD) ^{1,3} Elementary Schools ^{1,3}	18	18	7	9	25	27
Madrasah Ibtidaiyah (MI) ² /Madrasah Ibtidaiyah (MI) ²	-	-	91	84	91	84
Sekolah Menengah Pertama (SMP) ^{1,3} / Junior High Schools ^{1,3}	131	145	88	81	219	226
Madrasah Tsanawiyah (MTs) ² /Madrasah Tsanawiyah (MTs) ²	-	-	109	111	109	111
Sekolah Menengah Atas (SMA) ^{1,3} /Senior High Schools ^{1,3}	80	77	54	69	134	146
Sekolah Menengah Kejuruan (SMK) ^{1,3,4} Vocational High Schools ^{1,3,4}	109	107	147	149	256	256
Madrasah Aliyah (MA) ² Madrasah Aliyah (MA) ²	-	-	82	88	82	88

Catatan/Note: ³ Jumlah guru termasuk kepala sekolah dan guru/The total of teachers including headmaster and teacher.

⁴ Guru yang mengajar di dua sekolah atau lebih dihitung di masing-masing sekolah/Teacher who taught in two schools or more counted in every school.

Sumber/Source: ¹ Kementerian Pendidikan, Kebudayaan, Riset, dan Teknologi, Sistem Data Pokok Pendidikan, data semester ganjil laporan sampai dengan 30 November 2021/Ministry of Education, Culture, Research, and Technology, Basic Education Data System, odd semester report data up to 30 November 2021

² Kementerian Agama, EMIS, data semester ganjil laporan sampai dengan 17 Februari 2023/Ministry of Religious Affairs, EMIS, odd semester report data up to 17 February 2023

Tabel 4.1.4 Jumlah Murid Menurut Tingkat Pendidikan di Kecamatan Sepatan, 2021/2022 dan 2022/2023
Table Number of Pupils by Educational Level in Sepatan Subdistrict, 2021/2022 and 2022/2023

Tingkat Pendidikan Educational Level	Negeri/Public		Swasta/Private		Jumlah/Total	
	2021/2022	2022/2023	2021/2022	2022/2023	2021/2022	2022/2023
(1)	(2)	(3)	(4)	(5)	(6)	(7)
Taman Kanak-Kanak (TK) ¹ /Kindergarten ¹	-	38	708	1048	708	1086
Raudatul Athfal (RA) ² Raudatul Athfal (RA) ²	-	-	667	774	667	774
Sekolah Dasar (SD) ¹ Elementary Schools ¹	9 894	9 851	1 171	1 141	11 065	10 992
Madrasah Ibtidaiyah (MI) ² /Madrasah Ibtidaiyah (MI) ²	-	-	2 176	2 317	2 176	2 317
Sekolah Menengah Pertama (SMP) ¹ /Junior High Schools ¹	3 620	3 792	2 463	2 268	6 083	6 060
Madrasah Tsanawiyah (MTs) ² /Madrasah Tsanawiyah (MTs) ²	-	-	1 783	1 800	1 783	1 800
Sekolah Menengah Atas (SMA) ¹ /Senior High Schools ¹	1 589	1 565	1 131	1 009	2 720	2 574
Sekolah Menengah Kejuruan (SMK) ¹ Vocational High Schools ¹	3 100	3 344	3 096	2 808	6 196	6 152
Madrasah Aliyah (MA) ² Madrasah Aliyah (MA) ²	-	-	1 303	1 272	1 303	1 272

Catatan/Note: ...

Sumber/Source: ¹ Kementerian Pendidikan, Kebudayaan, Riset, dan Teknologi, Sistem Data Pokok Pendidikan, data semester ganjil laporan sampai dengan 30 November 2021/Ministry of Education, Culture, Research, and Technology, Basic Education Data System, odd semester report data up to 30 November 2021

² Kementerian Agama, EMIS, data semester ganjil laporan sampai dengan 17 Februari 2023/Ministry of Religious Affairs, EMIS, odd semester report data up to 17 February 2023

4.2 KESEHATAN HEALTH

Tabel 4.2.1 Banyaknya Desa1/Kelurahan yang Memiliki Sarana Kesehatan Menurut Jenis Sarana Kesehatan di Kecamatan Sepatan, 2019–2021
Number of Villages1/Kelurahan Health Facilities by Type of Health Facilities in Sepatan Subdistrict, 2019–2021

Jenis Sarana Kesehatan Type of Health Facilities	2019	2020	2021
(1)	(2)	(3)	(4)
Rumah Sakit <i>Hospital</i>	-	1	1
Rumah Sakit Bersalin <i>Maternity Hospital</i>	2	-	-
Poliklinik/Balai Pengobatan <i>Polyclinic</i>	5	7	8
Puskesmas Rawat Inap <i>Public Health Center with Inpatient Care</i>	1	1	1
Puskesmas Tanpa Rawat Inap <i>Public Health Center without Inpatient Care</i>	-	-	-
Apotek <i>Pharmacy</i>	4	5	5

Sumber/Source: BPS, Pendataan Potensi Desa (Podes) 2019–2021/BPS-Statistics Indonesia, Village Potential Data Collecting 2019–2021

Tabel 4.2.2 Banyaknya Warga Penderita Kekurangan Gizi Menurut Desa/Kelurahan di Kecamatan Sepatan, 2020
Table Number of People with Malnutrition by Villages/Kelurahan in Sepatan Subdistrict, 2020

Desa/Kelurahan Village/Kelurahan	2020
(1)	(2)
Mekar Jaya	40
Karet	-
Pondok Jaya	79
Sepatan	-
Pisangan Jaya	-
Sarakan	4
Kayu Bongkok	29
Kayu Agung	-
Sepatan	152

Sumber/Source: BPS, Pendataan Potensi Desa (Podes) 2021/BPS-Statistics Indonesia, Village Potential Data Collecting 2021

4.3 PERUMAHAN DAN LINGKUNGAN HOUSING AND ENVIRONMENT

Tabel 4.3.1 Banyaknya Desa/Kelurahan Menurut Sumber Air Minum Sebagian Besar Keluarga di Kecamatan Sepatan, 2019–2021
Table **Number of Villages/Kelurahan by Drinking Water Source of**

Sumber Air Minum Source of Drinking Water	2019	2020	2021
(1)	(2)	(3)	(4)
Air Kemasan Bermerk/ <i>Branded Bottled Water</i>	-	-	-
Air Isi Ulang/ <i>Refil Water</i>	5	2	6
Leding Dengan Meteran/ <i>Metered Piped Water</i>	1	-	-
Leding Tanpa Meteran/ <i>Non Metered Piped Water</i>	-	-	-
Sumur Bor atau Pempa/ <i>Artesian Well or Pumped Water</i>	1	6	2
Sumur/ <i>Well</i>	1	-	-
Mata Air/ <i>Spring</i>	-	-	-
Sungai/Danau/Kolam/ Waduk/Situ/ Embung/Bendungan/ <i>River/Lake/Pond/ Reservoir/Dam</i>	-	-	-
Air Hujan/ <i>Rainwater</i>	-	-	-
Lainnya/ <i>Others</i>	-	-	-

Sumber/Source: BPS, Pendataan Potensi Desa (Podes) 2019–2021/*BPS-Statistics Indonesia, Village Potential Data Collecting 2019–2021*

Tabel 4.3.2 **Banyaknya Keluarga Menurut Desa/Kelurahan dan Jenis Pengguna Listrik di Kecamatan Sepatan, 2021**
Table **Number of Family by Villages/Kelurahan and Type of Electricity Consumer in Sepatan Subdistrict, 2021**

Desa/Kelurahan <i>Village/Kelurahan</i>	Pengguna Listrik <i>Electricity Consumer</i>			Bukan Pengguna Listrik <i>Not Electricity Consumer</i>
	PLN <i>State Electricity Company</i>	Non PLN <i>Non-State Electricity Company</i>	Jumlah <i>Total</i>	
(1)	(2)	(3)	(4)	(5)
Mekar Jaya	2,954	-	2,954	-
Karet	9,968	-	9,968	-
Pondok Jaya	2,543	-	2,543	-
Sepatan	5,413	-	5,413	-
Pisangan Jaya	6,845	-	6,845	-
Sarakan	4,742	-	4,742	-
Kayu Bongkok	2,540	-	2,540	-
Kayu Agung	3,512	-	3,512	-
Sepatan	38,517	-	38,517	-

Sumber/Source: BPS, Pendataan Potensi Desa (Podes) 2021/BPS-Statistics Indonesia, Village Potential Data Collecting 2021

Tabel 4.3.3 Banyaknya Desa/Kelurahan Menurut Sumber Penerangan Jalan Utama Desa/Kelurahan di Kecamatan Sepatan, 2019–2021
Table *Number of Villages/Kelurahan by Source of Villages/Kelurahan's Main Street Illumination in Sepatan Subdistrict, 2019–2021*

Sumber Penerangan Jalan Utama <i>Source of Main Street Illumination</i>	2019	2020	2021
(1)	(2)	(3)	(4)
Listrik Pemerintah/ <i>State Electricity</i>	6	2	1
Listrik Non Pemerintah/ <i>Non-State Electricity</i>	1	3	5
Non Listrik/ <i>Non-Electric</i>	1	3	2

Sumber/*Source*: BPS, Pendataan Potensi Desa (Podes) 2019–2021/*BPS-Statistics Indonesia, Village Potential Data Collecting 2019–2021*

Tabel 4.3.4 **Banyaknya Desa/Kelurahan Menurut Penggunaan Fasilitas Tempat Buang Air Besar Sebagian Besar Keluarga di Kecamatan Sepatan, 2019–2021**
Table **Number of Villages/Kelurahan by Toilet Facility Used by Majority Family in Sepatan Subdistrict, 2019–2021**

Fasilitas Tempat Buang Air Besar Toilet Facility	2019	2020	2021
(1)	(2)	(3)	(4)
Jamban/Toilet			
Sendiri/Private	-	2	-
Bersama/Shared	8	3	8
Umum/Public	-	3	-
Bukan Jamban/Non-Toilet	-	-	-
Jumlah/Total	8	8	8

Sumber/Source: BPS, Pendataan Potensi Desa (Podes) 2019–2021/BPS-Statistics Indonesia, Village Potential Data Collecting 2019–2021

Tabel 4.3.5
Table

Banyaknya Desa/Kelurahan Menurut Jenis Bahan Bakar untuk Memasak yang Digunakan Sebagian Besar Keluarga di Kecamatan Sepatan, 2021
Number of Villages/Kelurahan by Type of Cooking Fuel Used by Majority Family in Sepatan Subdistrict, 2021

Jenis Bahan Bakar untuk Memasak <i>Type of Cooking Fuel</i>	2021
	(1) (2)
Listrik/ <i>Electric</i>	-
Elpiji 5,5 kg/ <i>Blue Gas 5.5 kg-LPG</i>	-
Elpiji 12 kg/ <i>12 kg-LPG</i>	6
Elpiji 3 kg/ <i>3 kg-LPG</i>	8
Gas Kota/ <i>City Gas</i>	-
Biogas/ <i>Biogas</i>	-
Minyak Tanah/ <i>Kerosene</i>	-
Briket/ <i>Briquettes</i>	-
Arang/ <i>Charcoal</i>	-
Kayu Bakar/ <i>Firewood</i>	8
Lainnya/ <i>Others</i>	-

Sumber/*Source*: BPS, Pendataan Potensi Desa (Podes) 2021/BPS-Statistics Indonesia, *Village Potential Data Collecting 2021*

4.4 AGAMA DAN SOSIAL LAINNYA RELIGION AND OTHER SOCIAL AFFAIRS

Tabel 4.4.1 Jumlah Tempat Peribadatan Menurut Desa/Kelurahan di Kecamatan Sepatan, 2021
Table Number of Worship Places by Villages/Kelurahan in Sepatan Subdistrict, 2021

Desa/Kelurahan Village/Kelurahan	Masjid Mosque	Mushola Pray Room	Gereja Protestan Protestant Church	Gereja Katholik Catholic Church	Pura Temple	Vihara
(1)	(2)	(3)	(4)	(5)	(6)	(7)
Mekar Jaya	3	28	-	-	-	-
Karet	11	17	-	-	-	-
Pondok Jaya	7	34	-	-	-	-
Sepatan	6	25	-	-	-	-
Pisangan Jaya	12	29	-	-	-	-
Sarakan	6	31	-	-	-	-
Kayu Bongkok	4	25	-	-	-	-
Kayu Agung	3	37	-	-	-	-
Sepatan	52	226	0	0	0	0

Sumber/Source: BPS, Pendataan Potensi Desa (Podes) 2021/BPS-Statistics Indonesia, Village Potential Data Collecting 2021

Tabel 4.4.2
Table

**Banyaknya Kejadian Bencana Alam Menurut Desa/
Kelurahan dan Jenis Bencana Alam di Kecamatan
Sepatan, 2020**
*Number of Natural Disaster Events by Villages/Kelurahan
and Type of Natural Disaster in Sepatan Subdistrict,
2020*

Desa/Kelurahan <i>Village/Kelurahan</i>	Gempa Bumi <i>Earthquake</i>	Tsunami <i>Tsunami</i>	Gunung Meletus <i>Volcanic Eruption</i>	Tanah Longsor <i>Landslide</i>
(1)	(2)	(3)	(4)	(5)
Mekar Jaya	-	-	-	-
Karet	-	-	-	-
Pondok Jaya	-	-	-	-
Sepatan	-	-	-	-
Pisangan Jaya	-	-	-	-
Sarakan	-	-	-	-
Kayu Bongkok	-	-	-	-
Kayu Agung	-	-	-	-
Sepatan	-	-	-	-

Lanjutan Tabel/*Continued Table 4.4.2*

Desa/Kelurahan Village/Kelurahan	Banjir Floods	Banjir Bandang Flash Floods	Kekeringan Drought	Kebakaran Hutan dan Lahan Forest and Land Fires
(1)	(6)	(7)	(8)	(9)
Mekar Jaya	1	-	-	-
Karet	-	-	-	-
Pondok Jaya	1	-	-	-
Sepatan	-	-	-	-
Pisangan Jaya	1	-	-	-
Sarakan	-	-	-	-
Kayu Bongkok	-	-	-	-
Kayu Agung	-	-	-	-
Sepatan	3	0	0	0

Lanjutan Tabel/*Continued Table* 4.4.2

Desa/Kelurahan Village/Kelurahan	Angin Puyuh/ Puting Beliung/ Topan Tornado/Typhoon	Gelombang Pasang Tidal Wave	Abrasi Abrasion
(1)	(10)	(11)	(12)
Mekar Jaya	-	-	-
Karet	-	-	-
Pondok Jaya	-	-	-
Sepatan	-	-	-
Pisangan Jaya	-	-	-
Sarakan	-	-	-
Kayu Bongkok	-	-	-
Kayu Agung	-	-	-
Sepatan	-	-	-

Sumber/Source: BPS, Pendataan Potensi Desa (Podes) 2021/BPS-Statistics Indonesia, Village Potential Data Collecting 2021

Tabel 4.4.3 Banyaknya Korban Jiwa Akibat Bencana Alam Menurut Desa/Kelurahan dan Jenis Bencana Alam di Kecamatan Sepatan, 2020
Table *Number of Fatalities Due to Natural Disasters by Villages/ Kelurahan and Type of Natural Disaster in Sepatan Subdistrict, 2020*

Desa/Kelurahan <i>Village/Kelurahan</i>	Gempa Bumi <i>Earthquake</i>	Tsunami <i>Tsunami</i>	Gunung Meletus <i>Volcanic Eruption</i>	Tanah Longsor <i>Landslide</i>
(1)	(2)	(3)	(4)	(5)
Mekar Jaya	-	-	-	-
Karet	-	-	-	-
Pondok Jaya	-	-	-	-
Sepatan	-	-	-	-
Pisangan Jaya	-	-	-	-
Sarakan	-	-	-	-
Kayu Bongkok	-	-	-	-
Kayu Agung	-	-	-	-
Sepatan	-	-	-	-

Lanjutan Tabel/*Continued Table 4.4.3*

Desa/Kelurahan Village/Kelurahan	Banjir Floods	Banjir Bandang Flash Floods	Kekeringan Drought	Kebakaran Hutan dan Lahan Forest and Land Fires
(1)	(6)	(7)	(8)	(9)
Mekar Jaya	1	-	-	-
Karet	-	-	-	-
Pondok Jaya	125	-	-	-
Sepatan	-	-	-	-
Pisangan Jaya	-	-	-	-
Sarakan	-	-	-	-
Kayu Bongkok	-	-	-	-
Kayu Agung	-	-	-	-
Sepatan	126	-	-	-

Lanjutan Tabel/*Continued Table* 4.4.3

Desa/Kelurahan Village/Kelurahan	Angin Puyuh/ Puting Beliung/ Topan Tornado/Typhoon	Gelombang Pasang Tidal Wave	Abrasi Abrasion
(1)	(10)	(11)	(12)
Mekar Jaya	-	-	-
Karet	-	-	-
Pondok Jaya	-	-	-
Sepatan	-	-	-
Pisangan Jaya	-	-	-
Sarakan	-	-	-
Kayu Bongkok	-	-	-
Kayu Agung	-	-	-
Sepatan	-	-	-

Sumber/*Source*: BPS, Pendataan Potensi Desa (Podes) 2021/*BPS-Statistics Indonesia, Village Potential Data Collecting 2021*

Tabel 4.4.4
Table

Keberadaan Fasilitas/Upaya Antisipasi/Mitigasi Bencana Alam Menurut Desa/Kelurahan di Kecamatan Sepatan, 2021
Existence of Facilities/Efforts for Anticipation/Mitigation of Natural Disasters by Villages/Kelurahan by Villages/Kelurahan in Sepatan Subdistrict, 2021

Desa/Kelurahan <i>Village/Kelurahan</i>	Sistem Peringatan Dini Bencana Alam <i>Natural Disaster Early Warning System</i>	Sistem Peringatan Dini Khusus Tsunami <i>Tsunami Early Warning System</i>	Perlengkapan Keselamatan <i>Safety Equipment</i>
(1)	(2)	(3)	(4)
Mekar Jaya	Tidak Ada	Tidak Ada	Tidak Ada
Karet	Tidak Ada	Tidak Ada	Tidak Ada
Pondok Jaya	Tidak Ada	Tidak Ada	Tidak Ada
Sepatan	Tidak Ada	Tidak Ada	Tidak Ada
Pisangan Jaya	Tidak Ada	Tidak Ada	Tidak Ada
Sarakan	Tidak Ada	Tidak Ada	Tidak Ada
Kayu Bongkok	Tidak Ada	Tidak Ada	Tidak Ada
Kayu Agung	Tidak Ada	Tidak Ada	Tidak Ada

Lanjutan Tabel/*Continued Table 4.4.4*

Desa/Kelurahan <i>Village/Kelurahan</i>	Rambu-Rambu dan Jalur Evakuasi Bencana <i>Sign and Evacuation Route</i>	Pembuatan, Perawatan, atau Normalisasi: Sungai, Kanal, Tanggul, Parit, Drainase, Waduk, Pantai, dll <i>Manufacture, Maintenance, or Normalization: Rivers, Canals, Embankment, etc</i>
(1)	(5)	(6)
Mekar Jaya	Tidak Ada	Tidak Ada
Karet	Tidak Ada	Tidak Ada
Pondok Jaya	Tidak Ada	Tidak Ada
Sepatan	Tidak Ada	Tidak Ada
Pisangan Jaya	Tidak Ada	Ada
Sarakan	Tidak Ada	Tidak Ada
Kayu Bongkok	Tidak Ada	Tidak Ada
Kayu Agung	Tidak Ada	Tidak Ada

Sumber/*Source*: BPS, Pendataan Potensi Desa (Podes) 2021/*BPS-Statistics Indonesia, Village Potential Data Collecting 2021*

Tabel 4.4.5
Table

Banyaknya Desa/Kelurahan yang Memiliki Kelompok Kegiatan Olahraga Menurut Jenis Olahraga dan Ketersediaan Fasilitas/Lapangan Olahraga di Kecamatan Sepatan, 2021
Number of Villages/Kelurahan Having Sport Activities Groups by Type of Sport and Availability of Sport Facilities/Fields in Sepatan Subdistrict, 2021

Jenis Olahraga <i>Type of Sport</i>	Kondisi Fasilitas/Lapangan Olahraga <i>Condition of Sport Facilities/Fields</i>			Tidak Ada Fasilitas/ Lapangan Olahraga <i>No Sport Facilities/ Fields</i>
	Baik	Rusak Sedang	Rusak Parah	
(1)	(2)	(3)	(4)	(5)
Sepak Bola/ <i>Soccer</i>	7	1	-	-
Bola Voli/ <i>Volley Ball</i>	6	-	-	2
Bulu Tangkis/ <i>Badminton</i>	8	-	-	-
Bola Basket/ <i>Basket Ball</i>	-	-	-	8
Tenis Lapangan/ <i>Court Tennis</i>	-	-	-	8
Tenis Meja/ <i>Table Tennis</i>	7	-	1	-
Futsal/ <i>Futsal</i>	3	-	-	5
Renang/ <i>Swimming</i>	-	-	-	8
Bela Diri/ <i>Martial Arts</i>	3	-	-	5
Bilyard/ <i>Billiards</i>	1	-	-	7
Fitness, Aerobik, dll/ <i>Fitness, Aerobics, etc</i>	3	-	-	5
Lainnya/ <i>Others</i>	-	-	-	8

Sumber/Source: BPS, Pendataan Potensi Desa (Podes) 2021/BPS-Statistics Indonesia, Village Potential Data Collecting 2021

05

PERTANIAN AGRICULTURE



PENJELASAN TEKNIS

1. Tanaman sayuran dan buah-buahan semusim

Tanaman sayuran semusim adalah tanaman sumber vitamin, garam mineral dan lain-lain yang dikonsumsi dari bagian tanaman yang berupa daun, bunga, buah, dan umbinya, yang berumur kurang dari satu tahun.

Tanaman buah-buahan semusim adalah tanaman sumber vitamin, garam mineral, dan lain-lain yang dikonsumsi dari bagian tanaman yang berupa buah, berumur kurang dari satu tahun, tidak berbentuk pohon/rumpun tetapi menjalar dan berbatang lunak.

2. Tanaman buah-buahan dan sayuran tahunan

Tanaman buah-buahan tahunan adalah tanaman sumber vitamin, garam mineral, dan lain-lain yang dikonsumsi dari bagian tanaman yang berupa buah dan merupakan tanaman tahunan.

Tanaman sayuran tahunan adalah tanaman sumber vitamin, garam mineral, dan lain-lain yang dikonsumsi dari bagian tanaman yang berupa daun dan atau buah yang berumur lebih dari satu tahun.

3. Tanaman biofarmaka adalah tanaman yang bermanfaat untuk obat-obatan, kosmetik, dan

TECHNICAL NOTES

1. *Seasonal vegetable and fruit plants*

Seasonal vegetable plants are plants which are the sources of vitamin, mineral salt, etc, consumed from the part of the plant in the form of leaf, flower, fruit, and root with the age of less than one year.

Seasonal fruit plants are plants which are the sources of vitamin, mineral salt, etc, consumed from the part of the plant in the form of fruits. These plants are creeps with the age of less than one year.

2. *Annual fruit and vegetable plants*

Annual fruit plants are plants which are the sources of vitamin, contained mineral salt, etc, consumed from the part of plant in the form of fruit and more than one year of age.

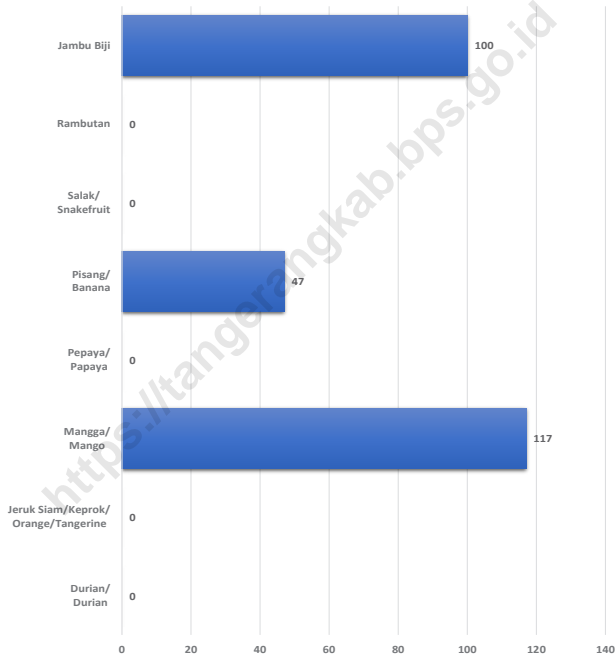
Annual vegetable plants are plants which are the sources of vitamin, contained mineral salt, etc, consumed from the part of the plant in the form of vegetable and more than one year of age.

3. *Medicinal plants are plants which are useful for medicine. It is consumed from part of the plant*

1. kesehatan yang dikonsumsi atau digunakan dari bagian-bagian tanaman seperti daun, batang, buah, umbi (rimpang) ataupun akar.
 2. Tanaman hias adalah tanaman yang mempunyai nilai keindahan baik bentuk, warna daun, tajuk maupun bunganya, sering digunakan untuk penghias pekarangan dan lain sebagainya.
 3. Pada Tahun 2022 panen tanaman sayuran semusim kangkung seluas 10 ha dengan produksi 1.610 quintal dan tanaman biofarmaka 1.200 m² dengan produksi 3.000 kg.
1. *such as leaf, flower, fruit, tuber, and root.*
 2. *Ornamental plants are plants which have a beauty value, either in shape, colour of leaf or crown of flower, and they are often used as a yard decorator.*
 3. *In 2022, 10 ha of seasonal kale vegetable plants were harvested with a production of 1,610 quintals and 1,200 m² of biopharmaceutical plants with a production of 3,000 kg.*

Gambar 5.1
Figures

**Produksi Buah-Buahan Tahunan Menurut Jenis Tanaman
di Kecamatan Solear (kuintal), 2022**
*Production of Annual Fruits by Kind of Plant in Solear
Subdistrict (quintal), 2019–2022*



Sumber/Source: BPS, Statistik Pertanian Hortikultura SPH-BST/BPS-Statistics Indonesia, Agricultural Statistic for Horticulture SPH-BST

Tabel 5.1 Luas Panen Tanaman Sayuran dan Buah-buahan Semusim Menurut Jenis Tanaman di Kecamatan Sepatan (ha), 2019–2022
Table *Harvested Area of Seasonal Vegetables and Fruits by Kind of Plant in Sepatan Subdistrict (ha), 2019–2022*

Jenis Tanaman Kind of Plants	2019	2020	2021	2022 ^x
(1)	(2)	(3)	(4)	(5)
Sayuran/Vegetables:				
<i>Kangkung</i>	44.00	254.00	67.00	63.00
<i>Bayam</i>	42.00	197.00	68.00	53.00
<i>Ketimun</i>	8.00	-	6.00	4.00
<i>Kacang Panjang</i>	4.00	-	12.00	3.00
<i>Terung</i>	3.00	29.00	1.00	6.00
<i>Bawang Merah</i>	1.00	1.00	-	-
Buah–buahan/Fruits:				
Jambu Air	363.00	-	323.00	329.00
Mangga	213.00	-	404.00	404.00

Sumber/Source: BPS, Statistik Pertanian Hortikultura SPH-SBS/BPS-Statistics Indonesia, Agricultural Statistic for Horticulture SPH-SBS

Tabel 5.2
Table

Produksi Tanaman Sayuran dan Buah-buahan Semusim Menurut Jenis Tanaman di Kecamatan Sepatan (kuintal), 2019–2022
Production of Seasonal Vegetables and Fruits by Kind of Plant in Sepatan Subdistrict (quintal), 2019–2022

Jenis Tanaman Kind of Plants	2019	2020	2021	2022 ^x
(1)	(2)	(3)	(4)	(5)
Sayuran/Vegetables:				
<i>Kangkung</i>	2,300.00	4,606.00	304.00	428.00
<i>Bayam</i>	1,959.00	3,518.00	925.00	444.00
<i>Ketimun</i>	1,480.00	-	225.00	225.00
<i>Kacang Panjang</i>	570.00	-	197.50	129.00
<i>Terung</i>	70.00	839.00	28.00	261.00
<i>Bawang Merah</i>	2.00	2.00	-	-
Buah–buahan/Fruits:				
Jambu Air	701.00	-	453.90	100.00
Mangga	307.00	-	149.90	117.00

Sumber/Source: BPS, Statistik Pertanian Hortikultura SPH-SBS/BPS-Statistics Indonesia, Agricultural Statistic for Horticulture SPH-SBS

Tabel 5.3 Luas Panen Tanaman Biofarmaka Menurut Jenis Tanaman di Kecamatan Sepatan (m²), 2019–2022
Table *Harvested Area of Medicinal Plants by Kind of Plant in Sepatan Subdistrict (m²), 2019–2022*

Jenis Tanaman <i>Kind of Plants</i>	2019	2020	2021	2022 ^x
(1)	(2)	(3)	(4)	(5)
<i>Jahe/Ginger</i>	-	-	-	-
<i>Kencur/East Indian Galangal</i>	-	-	-	-
<i>Kunyit/Turmeric</i>	-	-	-	-
<i>Laos/Lengkuas/Galanga</i>	-	-	-	-

Sumber/Source: BPS, Statistik Pertanian Hortikultura SPH-TBF/BPS-Statistics Indonesia, Agricultural Statistic for Horticulture SPH-TBF

Tabel 5.4 **Produksi Tanaman Biofarmaka Menurut Jenis Tanaman di Kecamatan Sepatan (kg), 2019–2022**
Table **Production of Medicinal Plants by Kind of Plant in Sepatan Subdistrict (kg), 2019–2022**

Jenis Tanaman Kind of Plants	2019	2020	2021	2022 ^x
(1)	(2)	(3)	(4)	(5)
Jahe/Ginger	-	-	-	-
Kencur/East Indian Galangal	-	-	-	-
Kunyit/Turmeric	-	-	-	-
Laos/Lengkuas/Galanga	-	-	-	-

Sumber/Source: BPS, Statistik Pertanian Hortikultura SPH-TBF/BPS-Statistics Indonesia, Agricultural Statistic for Horticulture SPH-TBF

Tabel 5.5 Luas Panen Tanaman Hias Menurut Jenis Tanaman di Kecamatan Sepatan (m²), 2019–2022
Table *Harvested Area of Ornamental Plants by Kind of Plant in Sepatan Subdistrict (m²), 2019–2022*

Jenis Tanaman <i>Kind of Plants</i>	2019	2020	2021	2022 ^x
(1)	(2)	(3)	(4)	(5)
Anggrek/ <i>Orchid</i>	-	-	-	-
Krisan/ <i>Chrysantemum</i>	-	-	-	-
Mawar/ <i>Rose</i>	-	-	-	-
Sedap Malam/ <i>Tuberose</i>	-	-	-	-

Sumber/Source: BPS, Statistik Pertanian Hortikultura SPH-TH/BPS-Statistics Indonesia, *Agricultural Statistik for Horticulture SPH-TH*

Tabel 5.6 **Produksi Tanaman Hias Menurut Jenis Tanaman di**
Table **Kecamatan Sepatan (tangkai), 2019–2022**
Production of Ornamental Plants by Kind of Plant n Sepatan
Subdistrict (stalks), 2019–2022

Jenis Tanaman <i>Kind of Plants</i>	2019	2020	2021	2022 ^x
(1)	(2)	(3)	(4)	(5)
Anggrek/ <i>Orchid</i>	-	-	-	-
Krisan/ <i>Chrysantemum</i>	-	-	-	-
Mawar/ <i>Rose</i>	-	-	-	-
Sedap Malam/ <i>Tuberose</i>	-	-	-	-

Sumber/Source: BPS, Statistik Pertanian Hortikultura SPH-TH/BPS-Statistics Indonesia, *Agricultural Statistik for Horticulture SPH-TH*

Tabel 5.7
Table

Produksi Buah-Buahan dan Sayuran Tahunan Menurut Jenis Tanaman di Kecamatan Sepatan (kuintal), 2019–2022

Production of Annual Fruits and Vegetables by Kind of Plant in Sepatan Subdistrict (quintal), 2019–2022

Jenis Tanaman <i>Kind of Plants</i>	2019	2020	2021	2022 ^x
(1)	(2)	(3)	(4)	(5)
Buah–Buahan/Fruits:				
Jambu Air	701.00	0	453.90	100.00
Mangga/ <i>Mango</i>	307.00	0	149.90	117.00
Pisang/ <i>Banana</i>	81.00	0	104.00	-
Sukun	72.00	0	69.40	-
Sayuran/Vegetables:				
Kangkung	2,300.00	4,606.00	304.00	428.00
Bayam	1,959.00	3,518.00	925.00	444.00

Sumber/Source: BPS, Statistik Pertanian Hortikultura SPH-BST/BPS-Statistics Indonesia, *Agricultural Statistic for Horticulture SPH-BST*

06

PARIWISATA, TRANSPORTASI, DAN KOMUNIKASI ***TOURISM, TRANSPORTATION, AND COMMUNICATION***



PENJELASAN TEKNIS

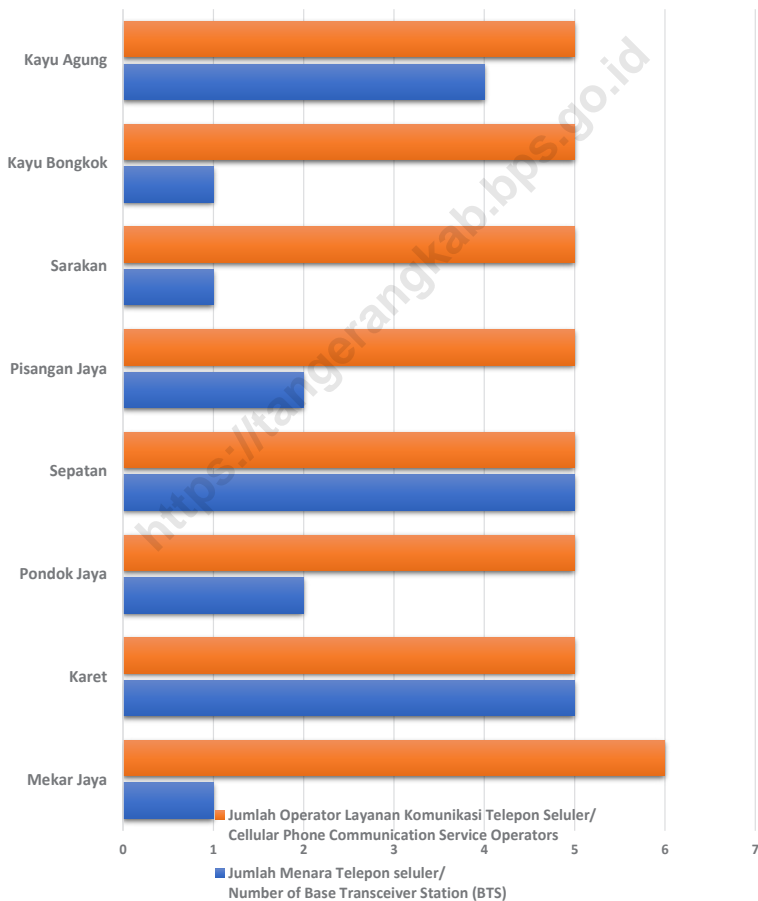
TECHNICAL NOTES

- | | |
|---|--|
| <p>1. Usaha penyediaan akomodasi adalah usaha yang menyediakan pelayanan penginapan yang dapat dilengkapi dengan pelayanan pariwisata lainnya. Usaha penyediaan akomodasi dapat berupa hotel, vila, pondok wisata, bumi perkemahan, persinggahan karavan, dan akomodasi lainnya yang digunakan untuk tujuan pariwisata.</p> | <p>1. <i>The business of providing accommodation is a business that provides specialty services that can be equipped with other tourism services. It includes hotel, villa, cottage, camping, caravan stop, and other accommodation that are used for tourism purposes.</i></p> |
| <p>2. Hotel adalah penyediaan akomodasi secara harian berupa kamar-kamar di dalam satu bangunan yang dapat dilengkapi dengan jasa pelayanan makan dan minum, kegiatan hiburan dan atau fasilitas lainnya. Hotel terdiri dari hotel berbintang dan hotel non- bintang.</p> | <p>2. <i>Hotel is a daily supply of accommodation rooms within a building which can be equipped with eating and drinking services, entertainment activities and/or other facilities. Hotel consists of a classified hotel and a non-classified hotel.</i></p> |
| <p>3. Kantor Pos adalah tempat pemberi pelayanan komunikasi tertulis dan atau surat elektronik, layanan paket, layanan logistik, layanan transaksi keuangan, dan layanan keagenan pos untuk kepentingan umum. Rumah pos berfungsi sama seperti kantor pos dan kantor pos pembantu, bedanya rumah pos biasanya terletak di daerah terpencil.</p> | <p>3. <i>Post Office is a service provider facility of written communication and or electronic mail, parcel service, logistics services, financial transaction services, and postal services to the public. Postal house has the same function as the post office and subsidiary of post office, the difference is that postal house is usually located in remote areas.</i></p> |
| <p>4. Di Kecamatan Sepatan tidak ada hotel maupun kantor pos, terdapat 21 menara telepon seluler.</p> | <p>4. <i>There are no hotels or post offices in Solear Subdistrict. There are 13 cell phone towers.</i></p> |

Gambar 6.1
Figures

Jumlah Menara Telepon seluler dan Operator Layanan Komunikasi Telepon Seluler Menurut Desa/Kelurahan di Kecamatan Sepatan, 2021

Number of Base Transceiver Station (BTS) and Cellular Phone Communication Service Operators by Villages/ Kelurahan in Sepatan Subdistrict, 2021



Sumber/Source: BPS, Pendataan Potensi Desa (Podes) 2021/BPS-Statistics Indonesia, Village Potential Data Collecting 2021

6.1 PARIWISATA TOURISM

Tabel 6.1.1 Jumlah Sarana Akomodasi Menurut Desa/Kelurahan dan Jenis Akomodasi di Kecamatan Sepatan, 2021
Number of Accomodation Facilities by Villages/Kelurahan and Type of Accomodation in Sepatan Subdistrict, 2021

Desa/Kelurahan Village/Kelurahan	Hotel Hotel	Penginapan Inn
(1)	(2)	(3)
Mekar Jaya	-	-
Karet	-	-
Pondok Jaya	-	-
Sepatan	-	-
Pisangan Jaya	-	-
Sarakan	-	-
Kayu Bongkok	-	-
Kayu Agung	-	-
Sepatan	-	-

Sumber/Source: BPS, Pendataan Potensi Desa (Podes) 2021/BPS-Statistics Indonesia, Village Potential Data Collecting 2021

6.2 TRANSPORTASI TRANSPORTATION

Tabel 6.2.1 Prasarana dan Sarana Transportasi Antar Desa/Kelurahan Menurut Desa/Kelurahan di Kecamatan Sepatan, 2021
Table **Inter-Villages/Kelurahan Transportation Infrastructure and Facilities by Villages/Kelurahan in Sepatan Subdistrict,**

Desa/Kelurahan <i>Village/Kelurahan</i>	Jenis Prasarana Transportasi <i>Type of Transportation Infrastructure</i>	Keberadaan Angkutan Umum <i>Availability of Public Transportation</i>
(1)	(2)	(3)
Mekar Jaya	Darat	Tidak ada angkutan umum
Karet	Darat	Ada, dengan trayek tetap
Pondok Jaya	Darat	Ada, dengan trayek tetap
Sepatan	Darat	Ada, dengan trayek tetap
Pisangan Jaya	Darat	Ada, dengan trayek tetap
Sarakan	Darat	Ada, tanpa trayek tetap
Kayu Bongkok	Darat	Tidak ada angkutan umum
Kayu Agung	Darat	Ada, dengan trayek tetap

Lanjutan Tabel/*Continued Table 6.2.1*

Desa/Kelurahan Village/Kelurahan	Jenis Permukaan Jalan Darat Terluas Type of The Widest Road Surface	Dapat Dilalui Kendaraan Bermotor Roda 4 atau Lebih Passable by Vehicle with 4 or more Wheels
(1)	(4)	(5)
Mekar Jaya	Aspal/beton	Sepanjang tahun
Karet	Aspal/beton	Sepanjang tahun
Pondok Jaya	Aspal/beton	Sepanjang tahun
Sepatan	Aspal/beton	Sepanjang tahun
Pisangan Jaya	Aspal/beton	Sepanjang tahun
Sarakan	Aspal/beton	Sepanjang tahun
Kayu Bongkok	Aspal/beton	Sepanjang tahun
Kayu Agung	Aspal/beton	Sepanjang tahun

Sumber/Source: BPS, Pendataan Potensi Desa (Podes) 2021/BPS-Statistics Indonesia, Village Potential Data Collecting 2021

6.3 KOMUNIKASI COMMUNICATION

Tabel 6.2.2 Keberadaan Kantor Pos/Pos Pembantu/Rumah Pos, Pos Keliling, dan Perusahaan/Agen Jasa Ekspedisi Swasta Menurut Desa/Kelurahan di Kecamatan Sepatan, 2021
Number of Post Office/Subsidiary of Post Office, Mobile Portal Service, Private Expedition Service Company by Villages/Kelurahan in Sepatan Subdistrict, 2021

Desa/Kelurahan <i>Village/Kelurahan</i>	Kantor Pos/Pos Pembantu/Rumah Pos <i>Post Office/Subsidiary of Post Office</i>	Pos Keliling <i>Mobile Portal Service</i>	Perusahaan/Agen Jasa Ekspedisi Swasta <i>Private Expedition Service Company</i>
(1)	(2)	(3)	(4)
Mekar Jaya	Tidak ada	Tidak ada	Tidak ada
Karet	Tidak ada	Tidak ada	Beroperasi
Pondok Jaya	Tidak ada	Tidak ada	Beroperasi
Sepatan	Beroperasi	Tidak ada	Beroperasi
Pisangan Jaya	Tidak ada	Tidak ada	Beroperasi
Sarakan	Tidak ada	Tidak ada	Tidak ada
Kayu Bongkok	Tidak ada	Tidak ada	Tidak ada
Kayu Agung	Tidak ada	Tidak ada	Tidak ada

Sumber/Source: BPS, Pendataan Potensi Desa (Podes) 2021/BPS-Statistics Indonesia, Village Potential Data Collecting 2021

Tabel 6.3.1 Jumlah Menara Telepon seluler dan Operator Layanan Komunikasi Telepon Seluler Menurut Desa/Kelurahan di Kecamatan Sepatan, 2021
Number of Base Transceiver Station (BTS) and Cellular Phone Communication Service Operators by Villages/ Kelurahan in Sepatan Subdistrict, 2021

Desa/Kelurahan Village/Kelurahan	Jumlah Menara Telepon seluler Number of Base Transceiver Station (BTS)	Jumlah Operator Layanan Komunikasi Telepon Seluler Cellular Phone Communication Service Operators
(1)	(2)	(3)
Mekar Jaya	1	6
Karet	5	5
Pondok Jaya	2	5
Sepatan	5	5
Pisangan Jaya	2	5
Sarakan	1	5
Kayu Bongkok	1	5
Kayu Agung	4	5
Sepatan	21	41

Sumber/Source: BPS, Pendataan Potensi Desa (Podes) 2021/BPS-Statistics Indonesia, Village Potential Data Collecting 2021

Tabel 6.3.2 Kekuatan Sinyal Telepon Seluler dan Jenis Sinyal Internet Telepon Seluler Menurut Desa/Kelurahan di Kecamatan Sepatan, 2021
Table *The Strenght of Cellular Phone Signal by Villages/Kelurahan in Sepatan Subdistrict, 2021*

Desa/Kelurahan Village/Kelurahan	Kekuatan Sinyal Telepon Seluler The Strenght of Cellular Phone Signal	Jenis Sinyal Internet Telepon Seluler Type of Cellular Phone Signal
(1)	(2)	(3)
Mekar Jaya	Sinyal lemah	4G/LTE
Karet	Sinyal kuat	4G/LTE
Pondok Jaya	Sinyal kuat	4G/LTE
Sepatan	Sinyal kuat	4G/LTE
Pisangan Jaya	Sinyal kuat	4G/LTE
Sarakan	Sinyal kuat	4G/LTE
Kayu Bongkok	Sinyal kuat	4G/LTE
Kayu Agung	Sinyal kuat	4G/LTE

Sumber/Source: BPS, Pendataan Potensi Desa (Podes) 2021/BPS-Statistics Indonesia, Village Potential Data Collecting 2021

07

PERBANKAN, KOPERASI, DAN PERDAGANGAN **BANKING, COOPERATIVE, AND TRADE**

<https://tangerangkab.bps.go.id>



PENJELASAN TEKNIS

1. Restoran mencakup jenis usaha jasa pangan yang bertempat di sebagian atau seluruh bangunan permanen yang menjual dan menyajikan makanan dan minuman untuk umum di tempat usahanya, baik dilengkapi dengan peralatan/perlengkapan untuk proses pembuatan dan penyimpanan maupun tidak dan telah mendapatkan surat keputusan sebagai restoran/ rumah makan dari instansi yang membinanya.
2. Warung makan mencakup jenis usaha jasa pangan yang bertempat di sebagian atau seluruh bangunan tetap (tidak berpindah-pindah), yang menyajikan dan menjual makanan dan minuman di tempat usahanya baik dilengkapi maupun tidak dengan peralatan dan perlengkapan untuk proses pembuatan maupun penyimpanan dan belum mendapatkan ijin dan surat keputusan dari instansi yang membinanya.
3. Koperasi adalah badan usaha yang beranggotakan orang seorang atau badan hukum koperasi dengan melandaskan kegiatannya berdasarkan prinsip koperasi sekaligus sebagai gerakan ekonomi rakyat

TECHNICAL NOTES

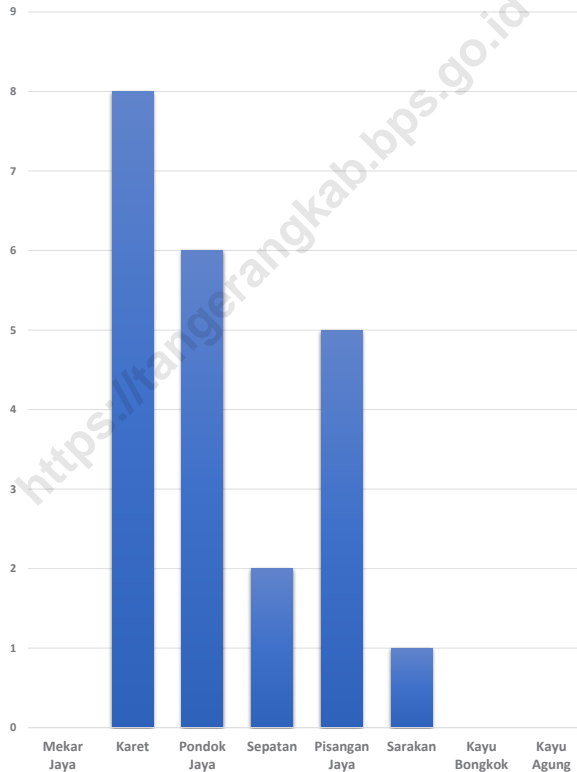
1. *Restaurant covers the type of food service business which is located in some or all permanent buildings that sell and serve food and drinks to the public at its place of business, whether or not equipped with equipment / equipment for the manufacturing and storage process and has obtained a decree as a restaurant / restaurant from the agency that coached it.*
2. *Dining stalls include a type of food service business located in or around a permanent (non-moving) building, serving and selling locally sourced food and beverages with or without equipment and supplies for manufacturing or storage and without the permission and decree from the agency that built it.*
3. *Cooperatives is business entity which members a or corporation melandaskan cooperatives with their activities as the movement of cooperatives and based on the principle of public economy - based on the family.*

1. yang berdasarkan atas asas kekeluargaan.
 2. Di Kecamatan Sepatan 18 kelompok pertokoan, 1 pasar dengan bangunan semi permanen, 2 pasar tanpa bangunan, dan 21 mini market.
1. *In Solear Subdistrict, there are 9 groups of shops, 1 market with a semi-permanent building, 1 market without a building, and 14 mini markets.*

<https://tangerangkab.bps.go.id>

Gambar 7.1
Figures

Banyaknya Mini Market Menurut Desa/Kelurahan dan Jenis Sarana Perdagangan di Kecamatan Sepatan, 2021
Number of Mini Market by Villages/Kelurahan and Type of Trade Facilities in Sepatan Subdistrict, 2021



Sumber/Source: BPS, Pendataan Potensi Desa (Podes) 2021/BPS-Statistics Indonesia, Village Potential Data Collecting 2021

<https://tangerangkab.bps.go.id>

Tabel 7.1
Table

Banyaknya Sarana Lembaga Keuangan Bank Menurut Desa/Kelurahan dan Jenis Bank di Kecamatan Sepatan, 2021
Number of Bank by Villages/Kelurahan and Type of Bank in Sepatan Subdistrict, 2021

Desa/Kelurahan Village/Kelurahan	Bank Umum Pemerintah Government Bank	Bank Umum Swasta Private Bank	Bank Perkreditan Rakyat (BPR) Rural Bank
(1)	(2)	(3)	(4)
Mekar Jaya	-	-	-
Karet	-	-	-
Pondok Jaya	-	-	-
Sepatan	2	-	1
Pisangan Jaya	-	-	-
Sarakan	-	-	-
Kayu Bongkok	-	-	-
Kayu Agung	-	-	-
Sepatan	2	-	1

Sumber/Source: BPS, Pendataan Potensi Desa (Podes) 2021/BPS-Statistics Indonesia, Village Potential Data Collecting 2021

Tabel 7.2
Table**Banyaknya Koperasi Aktif Menurut Menurut Desa/
Kelurahan dan Jenis Koperasi di Kecamatan Sepatan,
2021**
**Number of Cooperative by Villages/Kelurahan and Type of
Cooperative in Sepatan Subdistrict, 2021**

Desa/Kelurahan <i>Village/Kelurahan</i>	Koperasi Unit Desa (KUD) <i>Village Cooperative Unit</i>	Koperasi Industri Kecil dan Kerajinan Rakyat (Kopinkra) <i>Small Industry and Citizen Handicraft Cooperative</i>
(1)	(2)	(3)
Mekar Jaya	-	-
Karet	-	-
Pondok Jaya	-	-
Sepatan	-	-
Pisangan Jaya	-	-
Sarakan	-	-
Kayu Bongkok	-	-
Kayu Agung	-	-
Sepatan	-	-

Lanjutan Tabel/*Continued Table 7.2*

Desa/Kelurahan Village/Kelurahan	Koperasi Simpan Pinjam (Kospin) Savings and Loan Cooperative	Koperasi Lainnya Other Cooperative
(1)	(4)	(5)
Mekar Jaya	-	-
Karet	-	-
Pondok Jaya	-	-
Sepatan	-	-
Pisangan Jaya	1	-
Sarakan	-	-
Kayu Bongkok	-	-
Kayu Agung	-	-
Sepatan	1	-

Sumber/Source: BPS, Pendataan Potensi Desa (Podes) 2021/BPS-Statistics Indonesia, Village Potential Data Collecting 2021

Tabel 7.3
Table

Banyaknya Sarana Perdagangan Menurut Desa/Kelurahan dan Jenis Sarana Perdagangan di Kecamatan Sepatan, 2021
Number of Trade Facilities by Villages/Kelurahan and Type of Trade Facilities in Sepatan Subdistrict, 2021

Desa/Kelurahan <i>Village/Kelurahan</i>	Kelompok Pertokoan <i>Shopping Complexs</i>	Pasar dengan Bangunan Permanen <i>Markets in Permanent Building</i>	Pasar dengan Bangunan Semi Permanen <i>Market in Semi Permanent Building</i>
(1)	(2)	(3)	(4)
Mekar Jaya	-	-	-
Karet	6	-	-
Pondok Jaya	-	-	-
Sepatan	7	1	-
Pisangan Jaya	4	-	-
Sarakan	1	-	-
Kayu Bongkok	-	-	-
Kayu Agung	-	-	-
Sepatan	18	1	-

Lanjutan Tabel/*Continued Table 7.3*

Desa/Kelurahan Village/Kelurahan	Pasar tanpa Bangunan Market without Permanent Building	Mini Market/ Swalayan/ Supermarket Mini Market/Swalayan/ Supermarket	Restoran/ Rumah Makan Restaurant/ Food Stall
(1)	(5)	(6)	(7)
Mekar Jaya	-	-	-
Karet	1	8	-
Pondok Jaya	1	6	-
Sepatan	-	2	-
Pisangan Jaya	-	5	-
Sarakan	-	1	-
Kayu Bongkok	-	-	-
Kayu Agung	-	-	-
Sepatan	2	22	-

Sumber/*Source*: BPS, Pendataan Potensi Desa (Podes) 2021/*BPS-Statistics Indonesia, Village Potential Data Collecting 2021*

ST 2023

SENSUS PERTANIAN

BerAKHLAK

Berorientasi Pelayanan Akuntabel Kompeten
Harmonis Loyal Adaptif Kolaboratif

DATA

MENCERDASKAN BANGSA

Enlighten The Nation



**BADAN PUSAT STATISTIK
KABUPATEN TANGERANG**
BPS-Statistics of Tangerang Regency

Jl. Ki Mas Laeng No.36 Tigaraksa - Tangerang 15720
Telp.: (021) 5996105
Homepage: <https://tangerangkab.bps.go.id/>
E-mail: bps3603@bps.go.id

ISSN 2407-5507

