



**Kabupaten**

# **LAMPUNG TENGAH DALAM ANGKA 2016**

*Central Lampung Regency in Figures*



**BADAN PUSAT STATISTIK**

**KABUPATEN LAMPUNG TENGAH**

*BPS – Statistics of Central Lampung Regency*





**Kabupaten**

# **LAMPUNG TENGAH DALAM ANGKA 2016**

*Central Lampung Regency in Figures*



**BADAN PUSAT STATISTIK**

**KABUPATEN LAMPUNG TENGAH**

*BPS – Statistics of Central Lampung Regency*

# **Lampung Tengah** Dalam Angka

*Lampung Tengah Regency in Figures*  
2016

**ISSN:** 0215-4084

**No. Publikasi/Publication Number:** 18050.01

**Katalog/Catalog:** 1102001.1805

**Ukuran Buku/Book Size:** 14,8 cm x 21 cm

**Jumlah Halaman/Number of Pages:** xxxvi + 276 halaman / pages

**Naskah/Manuscript:**

Badan Pusat Statistik Kabupaten Lampung Tengah  
*BPS-Statistics of Lampung Tengah Regency*

**Gambar Kover oleh/Cover Designed by:**

Badan Pusat Statistik Kabupaten Lampung Tengah  
*BPS-Statistics of Lampung Tengah Regency*

**Ilustrasi Kover/Cover Illustration:**

Patung Kopiah Emas dan Siger, Perkebunan Nanas, dan Kali Way Seputih  
*Statue Kopiah Emas and Siger, Pineapple Plantation, and Way Seputih River*

**Diterbitkan oleh/Published by:**

© BPS Kabupaten Lampung Tengah/*BPS-Statistics of Lampung Tengah City*

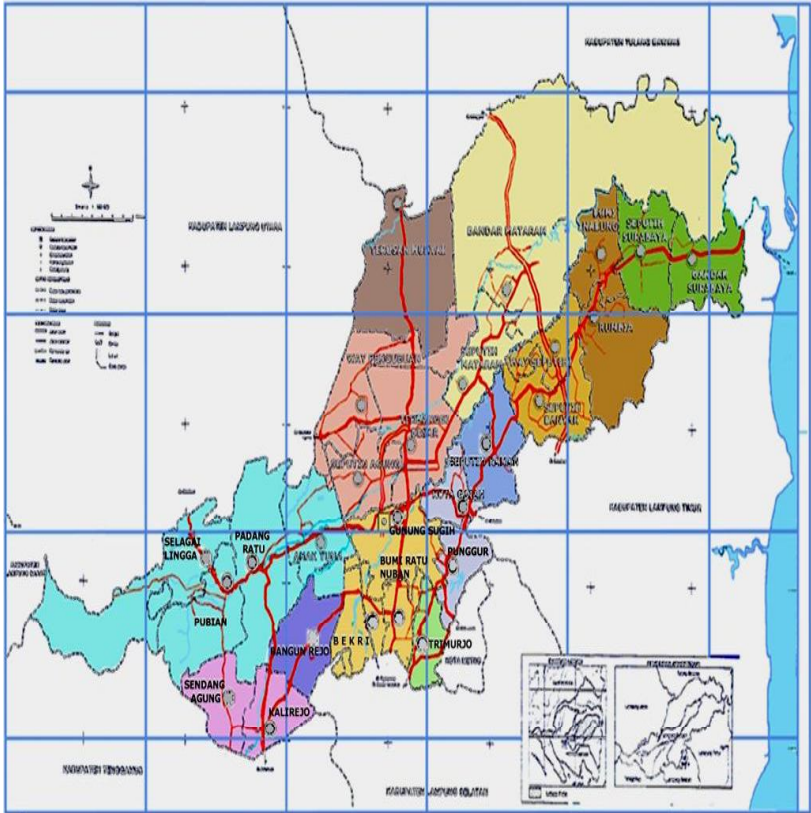
**Dicetak oleh/Printed by:**

**Dilarang mengumumkan, mendistribusikan, mengomunikasikan, dan/atau menggandakan sebagian atau seluruh isi buku ini untuk tujuan komersial tanpa izin tertulis dari Badan Pusat Statistik**

*Prohibited to announce, distribute, communicate, and/or copy part or all of this book for commercial purpose without permission from BPS-Statistics Indonesia*

# PETA KABUPATEN LAMPUNG TENGAH

## MAP OF LAMPUNG TENGAH REGENCY



WWW.

[www.lampungengahkab.bps.go.id](http://www.lampungengahkab.bps.go.id)

**KEPALA BPS KABUPATEN LAMPUNG TENGAH**  
*CHIEF STATISTICIAN OF LAMPUNG TENGAH REGENCY*



**Ir. Dwiwana Suharyati, MM**

[www.bps.go.id](http://www.bps.go.id)

[www.lampungengahkab.bps.go.id](http://www.lampungengahkab.bps.go.id)



## KATA PENGANTAR

Lampung Tengah Dalam Angka 2016 merupakan publikasi tahunan yang diterbitkan oleh BPS Kabupaten Lampung Tengah. Disadari bahwa publikasi ini belum sepenuhnya memenuhi harapan pihak pemakai data khususnya para perencana, namun diharapkan dapat membantu melengkapi penyusunan rencana pembangunan di Kabupaten Lampung Tengah.

Publikasi ini dapat terwujud berkat kerja sama dan bantuan dari berbagai pihak baik instansi pemerintah maupun swasta. Kepada semua pihak yang telah memberikan bantuan disampaikan penghargaan dan terima kasih yang sebesar –besarnya.

Walaupun publikasi ini telah disiapkan sebaik-baiknya, namun disadari masih ada kekurangan, dan kesalahan yang terjadi. Untuk perbaikan publikasi ini, tanggapan dan saran yang bersifat konstruktif dari para pemakai sangat diharapkan.

Gunung Sugih, Juni 2016  
Kepala BPS  
Kabupaten Lampung Tengah

Ir. Dwiyanah Suharyati, MM





## **PREFACE**

*Lampung Tengah in Figures 2016 is an annual publication written by BPS Regency of Lampung Tengah. Honestly, this publication has not perfect yet and has not filled the user's hope, especially for the planners yet, but hopely it can help to equip compilation of development planning in this new regency.*

*This comprehensive publication has been made possible with the assistance and contribution from several governmental institutions and private organizations. To all parties who have been involved in the preparation of this publication, I would like to express my sincerest appreciation and gratitude.*

*Comments and constructive suggestions for the improvement of this publication are always welcome.*

*Gunung Sugih, Juni 2016  
Chief Statistician of  
Lampung Tengah Regency*

*Ir. Dwiyana Suharyati, MM*

## DAFTAR ISI/CONTENTS

	Halaman/ Page
Peta Kabupaten Lampung Tengah/ <i>Map of Lampung Tengah Regency</i> .....	iii
Kepala BPS Kabupaten Lampung Tengah/ <i>Chief Statistician Of Lampung Tengah Regency</i> .....	v
Kata Pengantar/ <i>Preface</i> .....	vii
Daftar Isi/ <i>Contents</i> .....	ix
Daftar Tabel/ <i>List Of Tabela</i> .....	xi
Daftar Gambar/ <i>List Of Figures</i> .....	xxv
Penjelasan Umum/ <i>Explanatory Notes</i> .....	xxvi
 <b>BAB/CHAPTER</b>	
<b>I. GEOGRAFI DAN IKLIM/ <i>GEOGRAPHY AND CLIMATE</i></b> .....	<b>1</b>
1.1. Geografi/ <i>Geography</i> .....	8
1.2. Iklim/ <i>Climate</i> .....	14
<b>II. PEMERINTAHAN/ <i>GOVERNMENT</i></b> .....	<b>18</b>
2.1. Wilayah Administratif/ <i>Administrative Area</i> .....	24
2.2. Dewan Perwakilan Rakyat Daerah/ <i>The Regional House of Representative</i> .	25
2.3. Pegawai Negeri Sipil/ <i>Civil Servants</i> .....	29
<b>III. KEPENDUDUKAN DAN KETENAGAKERJAAN/ <i>POPULATION AND EMPLOYMENT</i></b> ....	<b>35</b>
3.1. Kependudukan/ <i>Population</i> .....	45
3.2. Ketenagakerjaan/ <i>Employment</i> .....	52
<b>IV. SOSIAL/ <i>SOCIAL</i></b> .....	<b>67</b>
4.1. Pendidikan/ <i>Education</i> .....	77
4.2. Kesehatan/ <i>Health</i> .....	92
4.3. Agama/ <i>Religion</i> .....	105

4.4. Kriminalitas/ <i>Crime</i> .....	109
<b>V. PERTANIAN/ AGRICULTURE</b> .....	116
5.1. Tanaman Pangan/ <i>Food Crops</i> .....	124
5.2. Hortikultura/ <i>Horticulture</i> .....	139
5.3. Perkebunan/ <i>Estate</i> .....	151
5.4. Peternakan/ <i>Livestock</i> .....	168
<b>VI. INDUSTRI/ INDUSTRY</b> .....	172
6.1. Industri/ <i>Industry</i> .....	177
<b>VII. PERDAGANGAN/ TRADE</b> .....	182
<b>VIII. HOTEL DAN PARIWISATA/ HOTEL AND TOURISM</b> .....	198
8.1. Hotel/ <i>Hotel</i> .....	203
8.2. Pariwisata/ <i>Tourism</i> .....	204
<b>IX. TRANSPORTASI DAN KOMUNIKASI/</b> <i>TRANSPORTATION AND COMMUNICATION</i> .....	206
9.1. Transportasi/ <i>Transportation</i> .....	210
9.2. Komunikasi/ <i>Communication</i> .....	218
<b>X. PENGELUARAN &amp; KONSUMSI/ EXPENDITURE &amp; CONSUMPTION</b> .....	221
10.1. Keuangan Daerah/ <i>Local Government Finance</i> .....	225
10.2. Perbankan dan Koperasi/ <i>Banking and Cooperative</i> .....	227
10.3. Inflasi dan Harga/ <i>Inflation and Price</i> .....	233
<b>XI. PENGELUARAN PENDUDUK DAN KONSUMSI MAKANAN/</b> <i>POPULATION EXPENDITURE AND FOOD CONSUMPTION</i> .....	241
<b>XII. PENDAPATAN REGIONAL/ REGIONAL INCOME</b> .....	249
<b>XIII. PERBANDINGAN ANTAR KABUPATEN/KOTA</b> <i>REGENCY/MUNICIPAL COMPARISON</i> .....	277

## DAFTAR TABEL/LIST OF TABLES

### 1. GEOGRAFI DAN IKLIM/GEOGRAPHY AND CLIMATE

#### 1.1. GEOGRAFI/GEOGRAPHY

Tabel 1.1.1	Luas Wilayah Menurut Kecamatan di Kabupaten Lampung Tengah, 2015 <i>The Total Area by Subdistrict in Lampung Tengah Regency, 2015</i> .....	8
Tabel 1.1.2	Tinggi Wilayah di Atas Permukaan Laut (DPL) Menurut Kecamatan di Kabupaten Lampung Tengah, 2015 <i>The Height from Above Sea Level (AMSL) by Subdistrict in Lampung Tengah Regency, 2015</i> .....	9
Tabel 1.1.3	Jarak dari Ibukota Kecamatan ke Ibukota Kabupaten di Kabupaten Lampung Tengah, 2015 <i>Distance between Subdistrict Capital and Regency Capital in Lampung Tengah Regency (km), 2015</i> .....	10
Tabel 1.1.4	Nama Gunung dan Tingginya Menurut Kecamatan di Kabupaten Lampung Tengah, 2015 <i>The Name Mount and Height by Subdistrict in Lampung Tengah Regency, 2015</i> .....	11
Tabel 1.1.5	Nama Beberapa Sungai dan Panjang Sungai Menurut Kecamatan di Kabupaten Lampung Tengah, 2015 <i>The Name of Several a River and The Length of a River by Subdistrict in Lampung Tengah Regency, 2015</i> .....	12

#### 1.2. IKLIM/CLIMATE

Tabel 1.2.1	Luas Wilayah Menurut Kecamatan di Kabupaten Lampung Tengah, 2015 <i>The Total Area by Subdistrict in Lampung Tengah Regency, 2015</i> .....	14
Tabel 1.2.2	Rata-Rata Tekanan Udara, Kecepatan Angin dan Penyinaran Matahari Menurut Bulan di Kabupaten Lampung Tengah, 2015 <i>Average Atmospheric Pressure, Wind Velocity and Duration of Sunshine by Month in Lampung Tengah Regency, 2015</i> .....	15
Tabel 1.2.3	Jumlah Curah Hujan dan Hari Hujan Menurut Bulan di Kabupaten Lampung Tengah, 2015 <i>Amount of Precipitation and Number of Rainy Days by Month in Lampung Tengah Regency, 2015</i> .....	16

### 2. PEMERINTAHAN/GOVERNMENT

#### 2.1. WILAYAH ADMINISTRATIF/ADMINISTRATIVE AREA

Tabel 2.1.	Jumlah Desa/Kelurahan Menurut Kecamatan di Kabupaten Lampung Tengah, 2015 <i>Number of Subdistricts and Villages in Lampung Tengah Regency, 2015</i> .....	24
------------	---	----

#### 2.2. DEWAN PERWAKILAN RAKYAT DAERAH/THE REGIONAL HOUSE OF REPRESENTATIF

Tabel 2.2.1	Jumlah Anggota Dewan Perwakilan Rakyat Daerah Menurut Partai Politik dan Jenis Kelamin di Kabupaten Lampung Tengah, 2015 <i>Number of Members of The Regional House of Representatives by Political Parties and Sex in Lampung Tengah Regency, 2015</i> .....	25
Tabel 2.2.2	Komposisi Keanggotaan Komisi DPRD Kabupaten Lampung Tengah, 2015	

	<i>Membership Composition of Regional Parliament Lampung Tengah Regency, 2015</i> .....	26
Tabel 2.2.3	Susunan Keanggotaan Komisi DPRD Kabupaten Lampung Tengah, 2015 <i>Membership List of Regional Parlemnt Lampung Tengah Regency, 2015</i> .....	27
<b>2.3. PEGAWAI NEGERI SIPIL/CIVIL SERVANTS</b>		
Tabel 2.3.1	Jumlah Pegawai Negeri Sipil Menurut Dinas/Instansi Pemerintah dan Jenis Kelamin di Kabupaten Lampung Tengah, 2015 <i>Number of Civil Servants by Institution/Office and Sex in Lampung Tengah Regency, 2015</i> .....	29
Tabel 2.3.2	Jumlah Pegawai Negeri Sipil Menurut Pendidikan Tertinggi yang Ditempuh dan Jenis Kelamin di Kabupaten Lampung Tengah, 2015 <i>Number of Civil Servants by Educational Attainment and Sex in Lampung Tengah Regency, 2015</i> .....	32
Tabel 2.3.3	Jumlah Pegawai Negeri Sipil Menurut Golongan Kepangkatan dan Jenis Kelamin di Kabupaten Lampung Tengah, 2015 <i>Number of Civil Servants by Hierarchy and Sex in Lampung Tengah Regency, 2015</i> .....	33
<b>3. KEPENDUDUKAN DAN KETENAGAKERJAAN/POPULATION AND EMPLOYMENT</b>		
<b>3.1. KEPENDUDUKAN/POPULATION</b>		
Tabel 3.1.1	Jumlah Penduduk dan Laju Pertumbuhan Penduduk Menurut Kecamatan di Kabupaten Lampung Tengah, 2010, 2014, 2015 <i>Population and Population Growth Rate by Subdistrict in Lampung Tengah Regency, 2010, 2014, 2015</i> .....	45
Tabel 3.1.2	Jumlah Penduduk dan Rasio Jenis Kelamin Menurut Kecamatan di Kabupaten Lampung Tengah, 2015 <i>Population and Sex Ratio by Subdistrict in Lampung Tengah Regency, 2015</i> .....	46
Tabel 3.1.3	Distribusi dan Kepadatan Penduduk Menurut Kecamatan di Kabupaten Lampung Tengah, 2015 <i>Population Distribution and Density by Subdistrict in Lampung Tengah Regency, 2015</i> .....	47
Tabel 3.1.4	Jumlah Penduduk Menurut Kelompok Umur, Jenis Kelamin dan Sex Ratio di Kabupaten Lampung Tengah, 2015 <i>Population by Age Group, Sex and Sex Ratio in Lampung Tengah Regency, 2015</i> .....	48
Tabel 3.1.5	Jumlah Penduduk, Rumahtangga dan Rata-rata Anggota Rumahtangga Menurut Kecamatan di Kabupaten Lampung Tengah, 2015 <i>Population, Household and Average Household Members by Subdistrict in Lampung Tengah Regency, 2015</i> .....	49
Tabel 3.1.6	Penduduk Perempuan Usia 10 Tahun ke Atas yang Pernah Kawin Menurut Tipe Daerah dan Usia Perkawinan Pertama di Kabupaten Lampung Tengah, 2015 <i>Female 10 Years of Age and Over Who Ever Married by Type of Region and Age First Marriage in Lampung Tengah Regency, 2015</i> .....	50
Tabel 3.1.7	Persentase Penduduk Usia 10 Tahun ke Atas Menurut Status Perkawinan di Kabupaten Lampung Tengah, 2015 <i>Percentage Population 10 Years of Age and Over by Marriage Status in Lampung Tengah Regency, 2015</i> .....	51

### 3.2. KETENAGAKERJAAN/EMPLOYMENT

Tabel 3.2.1	Penduduk Berumur 15 Tahun ke Atas Menurut Jenis Kegiatan Selama Seminggu yang Lalu dan Jenis Kelamin di Kabupaten Lampung Tengah, 2015 <i>Population Aged 15 Years and Over by Type of Activity During The Previous Week and Sex in Lampung Tengah Regency, 2015</i> .....	52
Tabel 3.2.2	Jumlah Penduduk Berumur 15 Tahun Ke Atas Menurut Pendidikan Tertinggi yang Ditamatkan dan Jenis Kegiatan Selama Seminggu yang Lalu di Kabupaten Lampung Tengah, 2015 <i>Population Aged 15 Years and Over by Educational Attainment and Type of Activity During The Previous Week in in Lampung Tengah Regency, 2015</i> .....	53
Tabel 3.2.3	Penduduk Berumur 15 Tahun ke Atas yang Bekerja Selama Seminggu yang Lalu Menurut Kelompok Umur dan Jenis Kelamin di Kabupaten Lampung Tengah, 2015 <i>Population 15 Years of Age and Over Who Worked During The Previous Week by Age Group and Sex in Lampung Tengah Regency, 2015</i> .....	54
Tabel 3.2.4	Penduduk Berumur 15 Tahun ke Atas yang Bekerja Selama Seminggu yang Lalu Menurut Lapangan Pekerjaan Utama dan Jenis Kelamin di Kabupaten Lampung Tengah, 2015 <i>Population 15 Years of Age and Over Who Worked During The Previous Week by Main Industry and Sex in Lampung Tengah Regency, 2015</i> .....	55
Tabel 3.2.5	Penduduk Berumur 15 Tahun ke Atas yang Bekerja Selama Seminggu yang Lalu Menurut Jam Kerja Seluruhnya dan Jenis Kelamin di Kabupaten Lampung Tengah, 2015 <i>Population Aged 15 Years and Over Who Worked During The Previous Week by Total Working Hours and Sex in Lampung Tengah Regency, 2015</i> .....	56
Tabel 3.2.6	Penduduk Berumur 15 Tahun ke Atas yang Bekerja Selama Seminggu yang Lalu Menurut Jumlah Jam Kerja Pada Pekerjaan Utama dan Jenis Kelamin di Kabupaten Lampung Tengah, 2015 <i>Population Aged 15 Years and Over Who Worked During The Previous Week by Number of Working Hours on Main Industry and Sex in Lampung Tengah Regency, 2015</i> .....	57
Tabel 3.2.7	Jumlah Penduduk Berumur 15 Tahun Ke Atas yang Bekerja Selama Seminggu yang Lalu Menurut Status Pekerjaan Utama dan Jenis Kelamin di Kabupaten Lampung Tengah, 2015 <i>Population Aged 15 Years and Over by Educational Attainment and Type of Activity During The Previous Week in in Lampung Tengah Regency, 2015</i> .....	58
Tabel 3.2.8	Penduduk Berumur 15 Tahun ke Atas Menurut Jenis Kegiatan Selama Seminggu yang Lalu di Kabupaten Lampung Tengah, 2014-2015 <i>Population 15 Years of Age and Over by Type of Activity During The Previous Week in Lampung Tengah Regency, 2014-2015</i> .....	59
Tabel 3.2.9	Penduduk Berumur 15 Tahun ke Atas yang Termasuk Pengangguran Menurut Tingkat Pendidikan yang Ditamatkan dan Jenis Kelamin di Kabupaten Lampung Tengah, 2015 <i>Population 15 Years of Age and Over Who Were Categorized Unemployment by Educational Attainment and Sex in Lampung Tengah Regency, 2015</i> .....	60
Tabel 3.2.10	Pencari Kerja yang Terdaftar Menurut Tingkat Pendidikan dan Jenis Kelamin di Kabupaten Lampung Tengah, 2015 <i>Registered Job Seekers by Level of Education and Sex in Lampung Tengah Regency, 2015</i> .....	61
Tabel 3.2.11	Pencari Kerja yang Terdaftar dan Dapat Ditempatkan Menurut Tingkat Pendidikan dan Jenis Kelamin di Kabupaten Lampung Tengah, 2015	

	<i>Registered Job Seekers and That can Placed by Level of Education and Sex in Lampung Tengah Regency, 2015</i> .....	62
Tabel 3.2.12	Banyaknya Perusahaan dan Tenaga Kerja yang Telah Disurvei Dinas Tenaga Kerja Lampung Tengah Menurut Kecamatan, 2015 <i>The Number of Companies and Workers Who Have Surveyed the Employment Agency of Lampung Tengah Regency by Subdistrict, 2015</i> .....	63
Tabel 3.2.13	Banyaknya Tenaga Kerja Asing Menetap dan Pendetang Menurut Jenis Kelamin di Kabupaten Lampung Tengah, 2015 <i>Number of Settle and Not Settle Foreign Workers by Sex in Lampung Tengah Regency, 2015</i> .....	64
Tabel 3.2.14	Banyaknya Tenaga Kerja Asing Pendetang Menurut Perusahaan dan Jenis Kelamin di Kabupaten Lampung Tengah, 2015 <i>Number of Not Settle Foreign Workers by Establishment and Sex in Lampung Tengah Regency, 2015</i> .....	65

#### 4. SOSIAL/SOCIAL

##### 4.1. PENDIDIKAN/EDUCATION

Tabel 4.1.1	Angka Persentase Penduduk Usia 7–24 Tahun Menurut Jenis Kelamin, Kelompok Umur Sekolah, dan Partisipasi Sekolah di Kabupaten Lampung Tengah, 2015 <i>Percentage of Population Aged 7-24 Years by Sex, Age Group, and School Participation in Lampung Tengah Regency, 2015</i> .....	77
Tabel 4.1.2	Angka Partisipasi Kasar dan Angka Partisipasi Murni Menurut Jenjang Pendidikan di Kabupaten Lampung Tengah, 2015 <i>Gross Enrolment Ratio and Net Enrolment Ratio by Level of Education in Lampung Tengah Regency, 2015</i> .....	78
Tabel 4.1.3	Angka Partisipasi Sekolah di Kabupaten Lampung Tengah, 2012-2015 <i>School Enrolment Ratio by Age Group in Lampung Tengah Regency, 2012-2015</i> .....	79
Tabel 4.1.4	Banyaknya Sekolah, Murid, Guru dan Rasio Murid-Guru Sekolah Dasar Negeri dan Swasta per Kecamatan di Kabupaten Lampung Tengah, TA. 2015-2016 <i>Number of Schools, Pupils, Teachers and Pupil-Teacher Ratio in Public and Private Primary School by Subdistrict in Lampung Tengah Regency, TA. 2015-2016</i> .....	80
Tabel 4.1.5	Banyaknya Sekolah dan Murid Raudlatul Athfal per Kecamatan di Kabupaten Lampung Tengah, TA. 2015-2016 <i>Number of Schools and Pupils Raudlatul Athfal by Subdistrict in Lampung Tengah Regency, TA. 2015-2016</i> .....	81
Tabel 4.1.6	Banyaknya Sekolah dan Guru Madrasah Diniyah per Kecamatan di Kabupaten Lampung Tengah, TA. 2015-2016 <i>Number of Schools and Teachers in Madrasah Diniyah by Subdistrict in Lampung Tengah Regency, TA. 2015-2016</i> .....	82
Tabel 4.1.7	Banyaknya Sekolah, Murid, Guru dan Rasio Murid-Guru Madrasah Ibtidaiyah Swasta per Kecamatan di Kabupaten Lampung Tengah, TA. 2015-2016 <i>Number of Schools, Pupils, Teachers and Pupil-Teacher Ratio in Private Madrasah Ibtidaiyah (MI) by Subdistrict in Lampung Tengah Regency, TA. 2015-2016</i> .....	83

Tabel 4.1.8	Banyaknya Sekolah, Murid, Guru dan Rasio Murid-Guru Sekolah Menengah Pertama Negeri dan Swasta Menurut Kecamatan di Kabupaten Lampung Tengah, TA. 2015-2016 <i>Number of Schools, Pupils, Teachers and Pupil-Teacher Ratio in Public and Private Junior High School by Subdistrict in Lampung Tengah Regency, TA. 2015-2016</i> .....	84
Tabel 4.1.9	Banyaknya Sekolah dan Murid Madrasah Tsanawiyah Negeri Menurut Kecamatan di Kabupaten Lampung Tengah, TA. 2015-2016 <i>Number of Schools and Pupils of Public Madrasah Tsanawiyah (MTs) by Subdistrict in Lampung Tengah Regency, TA. 2015-2016</i> .....	85
Tabel 4.1.10	Banyaknya Sekolah dan Murid Madrasah Tsanawiyah Swasta per Kecamatan di Kabupaten Lampung Tengah, TA. 2015-2016 <i>Number of Schools and Pupils in Private Madrasah Tsanawiyah by Subdistrict in Lampung Tengah Regency, TA. 2015-2016</i> .....	86
Tabel 4.1.11	Banyaknya Sekolah, Murid, Guru dan Rasio Murid-Guru Sekolah Menengah Atas Negeri dan Swasta Menurut Kecamatan di Kabupaten Lampung Tengah, TA. 2015-2016 <i>umber of Schools, Pupils, Teachers and Pupil-Teacher Ratio in Public and Private Senior High School by Subdistrict in Lampung Tengah Regency, TA. 2015-2016</i> .....	87
Tabel 4.1.12	Banyaknya Sekolah dan Murid Madrasah Aliyah Swasta per Kecamatan di Kabupaten Lampung Tengah, TA. 2015-2016 <i>Number of Schools and Pupils in Private Islamic Senior High School by Subdistrict in Lampung Tengah Regency, TA. 2015-2016</i> .....	88
Tabel 4.1.13	Banyaknya Sekolah, Murid, Guru dan Rasio Murid-Guru Sekolah Menengah Kejuruan Negeri dan Swasta per Kecamatan di Kabupaten Lampung Tengah, TA. 2015-2016 <i>Number of Schools, Pupils, Teachers and Pupil-Teacher Ratio in Public and Private Vocational School by Subdistrict in Lampung Tengah Regency, TA. 2015-2016</i> .....	89
Tabel 4.1.14	Banyaknya Sekolah dan Guru Madrasah Diniyah Menurut Kecamatan di Kabupaten Lampung Tengah, TA. 2015-2016 <i>Number of Schools and Teachers in Madrasah Diniyah by Subdistrict in Lampung Tengah Regency, TA. 2015-2016</i> .....	90
Tabel 4.1.15	Banyaknya Pondok Pesantren, Santri, Ustad dan Rasio Santri-Ustad per Kecamatan di Kabupaten Lampung Tengah, TA. 2015-2016 <i>Number of Pondok Pesantren, Santri, Ustad and Santri-Ustad Ratio by Subdistrict in Lampung Tengah Regency, TA. 2015-2016</i> .....	91
<b>4.2. KESEHATAN/ HEALTH</b>		
Tabel 4.2.1	Jumlah Fasilitas Kesehatan Menurut Kecamatan <i>Number of Health Facilities by Subdistrict in Lampung Tengah Regency, 2015</i> .....	92
Tabel 4.2.2	Jumlah Tenaga Kesehatan Menurut Kecamatan di Kabupaten Lampung Tengah, 2015 <i>Number of Health Personnel by Subdistrict in Lampung Tengah Regency, 2015</i> .....	93
Tabel 4.2.3	Jumlah Dokter Spesialis, Dokter Umum, dan Dokter Gigi Menurut Sarana Pelayanan Kesehatan di Kabupaten Lampung Tengah, 2015 <i>Number of Specialist Doctor, Generalist Doctor, and Dentist by Type of Health Facility in Lampung Tengah Regency, 2015</i> .....	94



Tabel 4.2.4	Banyaknya Perempuan Pernah Kawin Berumur 15-49 Tahun Yang Melahirkan Anak Lahir Hidup (ALH) dan Penolong Proses Kelahiran di Kabupaten Lampung Tengah, 2015 <i>Number of Ever Married Women Aged 15-49 Years Who gave birth to Children Ever Born and Birth Attendant in Lampung Tengah Regency, 2015</i> .....	95
Tabel 4.2.5	Persentase Balita Yang Pernah Mendapat Imunisasi dan Jenis Imunisasi di Kabupaten Lampung Tengah, 2015 <i>Percentage of Children Under Five Years Who Had Immunization and Type of Immunization in Lampung Tengah Regency, 2015</i> .....	96
Tabel 4.2.6	Jumlah Pasangan Usia Subur (PUS) dan Peserta KB Aktif Menurut Kecamatan di Kabupaten Lampung Tengah, 2015 <i>Number of Eligible Couples and Family Planning Participants by Subdistrict in Lampung Tengah Regency, 2015</i> .....	97
Tabel 4.2.7	Jumlah Tenaga Kesehatan Menurut Kategori Tenaga Kesehatan di Kabupaten Lampung Tengah, 2011-2015 <i>Number Of Health Personnel By Category Health Personnel in Lampung Tengah Regency, 2011-2015</i> .....	98
Tabel 4.2.8	Persentase Balita Menurut Penolong Kelahiran di Kabupaten Lampung Tengah, 2012-2015 <i>Percentage Children Under Five by Helper Birth in Lampung Tengah Regency, 2012-2015</i> .....	99
Tabel 4.2.9	Kegiatan P2 Dinas Kesehatan Kabupaten Lampung Tengah, 2015 <i>Activities of Health Service P2 of Lampung Tengah Regency, 2015</i> .....	100
Tabel 4.2.10	Banyaknya Apotik, Toko Obat dan Pedagang Besar Farmasi Menurut Kecamatan di Kabupaten Lampung Tengah, 2015 <i>Annual Activities Demang Sepulau Raya Publik Hospital Lampung Tengah Regency, 2015</i> .....	101
Tabel 4.2.11	Indikator Kesehatan di Kabupaten Lampung Tengah, 2011-2015 <i>Health Indicators in Lampung Tengah Regency, 2011-2015</i> .....	102
Tabel 4.2.12	Pembinaan Karang Taruna dan Kesejahteraan Sosial di Kabupaten Lampung Tengah, 2015 <i>he Development of Youth Organization and Social Prosperity in Lampung Tengah Regency, 2015</i> .....	103
Tabel 4.2.13	Banyaknya Penyandang Cacat dan Wanita Tuna Susila Menurut Kecamatan di Kabupaten Lampung Tengah, 2015 <i>Number of Handicapped and Prostitutes by Subdistrict in Lampung Tengah Regency, 2015</i> .....	104
<b>4.3. AGAMA/RELIGION</b>		
Tabel 4.3.1	Jumlah Penduduk Menurut Kecamatan dan Agama yang Dianut di Kabupaten Lampung Tengah, 2015 <i>Population by Subdistrict and Religion by Subdistrict in Lampung Tengah Regency, 2015</i> .....	105
Tabel 4.3.2	Jumlah Tempat Peribadatan Menurut Kecamatan di Kabupaten Lampung Tengah, 2015 <i>Number of Worship Facilities by Subdistrict in Lampung Tengah Regency, 2015</i> .....	106
Tabel 4.3.3	Jumlah Pegawai KUA, Penghulu, Pembantu Penghulu, dan BP4 Menurut Kecamatan di Kabupaten Lampung Tengah, 2015 <i>Number of KUA Officials, Chief, Assistant Penghulu, and BP4 by Subdistrict in Lampung Tengah Regency, 2015</i> .....	107

Tabel 4.3.4	Perkembangan Jumlah Jamaah Haji per Tahun di Kabupaten Lampung Tengah, 2011-2015 <i>Growth of the Number Jamaah Haji in Lampung Tengah Regency, 2011-2015</i> .....	108
-------------	--	-----

#### 4.4. KRIMINALITAS/CRIME

Tabel 4.4.1	Banyaknya Tahanan Menurut Jenis Tindak Pidana dan Penyelesaiannya di Kejaksaan Negeri Gunung Sugih, 2015 <i>Number of Prisoner and Solution in Gunung Sugih State Court, 2015</i> .....	109
Tabel 4.4.2	Banyaknya Perkara dan Penyelesaiannya di Kejaksaan Negeri Gunung Sugih, 2015 <i>Number of Cases and Solution in District Attorney of Gunung Sugih 2015</i> .....	110
Tabel 4.4.3	Banyaknya Perkara yang Diterima dan Diselesaikan Menurut Bulan di Kabupaten Lampung Tengah, 2015 <i>Number of Cases Received and Completed by Month in Lampung Tengah Regency, 2015</i> .....	111
Tabel 4.4.4	Banyaknya Narapidana Menurut Bulan dan Jenis Kelamin di Kabupaten Lampung Tengah, 2015 <i>Number of Inmates by Month and Sex in Lampung Tengah Regency, 2015</i> .....	112

#### 4.5. KEMISKINAN/POVERTY

Tabel 4.5.1	Jumlah Keluarga Menurut Kecamatan dan Klasifikasi Keluarga di Kabupaten Lampung Tengah, 2015 <i>Number of Households by Subdistrict and Household Classification in Lampung Tengah Regency, 2015</i> .....	113
Tabel 4.5.2	Garis Kemiskinan dan Penduduk Miskin di Kabupaten Lampung Tengah, 2010-2015 <i>Poverty Line and Poor People in Lampung Tengah Regency, 2010-2015</i> .....	114

### 5. PERTANIAN/AGRICULTURE

#### 5.1. TANAMAN PANGAN/FOOD CROPS

Tabel 5.1.1	Luas Lahan Sawah Menurut Jenis Pengairan dan Kecamatan di Kabupaten Lampung Tengah (ha), 2015 <i>Area of Wetland by Type of Irrigation and Subdistrict in Lampung Tengah Regency (ha), 2015</i> .....	124
Tabel 5.1.2	Luas Lahan Tegal/Kebun, Ladang/Huma, dan Lahan yang Sementara Tidak Diusahakan Menurut Kecamatan di Kabupaten Lampung Tengah (ha), 2015 <i>Area of Dry Field/Garden, Shifting Cultivation, Land and Temporarily Unused Land by Subdistrict in Lampung Tengah Regency (ha), 2015</i> .....	125
Tabel 5.1.3	Luas Panen Padi Sawah dan Padi Ladang Menurut Kecamatan di Kabupaten Lampung Tengah (ha), 2015 <i>Harvested Area of Wetland and Dryland Paddy by Subdistrict in Lampung Tengah Regency (ha), 2015</i> .....	126
Tabel 5.1.4	Luas Panen Jagung, Kedelai, Kacang Tanah, Kacang Hijau, Ubi Kayu, Ubi Jalar Menurut Kecamatan di Kabupaten Lampung Tengah, 2015 <i>Harvested Area of Maize, Soybean, Peanut, Mungbean, Cassava, and Sweet Potato by Subdistrict in Lampung Tengah Regency, 2015</i> .....	127

Tabel 5.1.5	Luas Lahan Sawah Menurut Jenis Pengairan dan Kecamatan di Kabupaten Lampung Tengah (ha), 2015 <i>Area of Wetland by Type of Irrigation and Subdistrict in Lampung Tengah Regency (ha), 2015</i> .....	128
Tabel 5.1.6	Penggunaan Lahan Sawah Menurut Jenis Irigasi dan Frekuensi Penanaman Padi Dalam Satu Tahun di Kabupaten Lampung Tengah, 2015 <i>The Utilization of Wetland by Type of Irrigation and Paddy Plantation Frequency in a year in Lampung Tengah Regency, 2015</i> .....	129
Tabel 5.1.7	Luas Lahan Kering Menurut Penggunaan di Kabupaten Lampung Tengah (ha), 2015 <i>Area of Dry Land by Utilization in Lampung Tengah Regency (ha), 2015</i> .....	130
Tabel 5.1.8	Potensi Lahan Sawah yang Setiap Tahun Dapat Ditanami Padi Menurut Kecamatan dan Frekuensi Tanam di Kabupaten Lampung Tengah (ha), 2015 <i>Areal Potency of Wetland Planted by Paddy Every Year by Subdistrict and Plant Frequency in Lampung Tengah Regency (ha), 2015</i> .....	131
Tabel 5.1.9	Lahan Sawah Tadah Hujan dan Non PU yang Dapat Ditanami Dalam Satu Tahun Menurut Kecamatan di Kabupaten Lampung Tengah (ha), 2015 <i>Area of PU and Non PU Technical Irrigation Wetland Which can be Planted Every Year by Subdistrict in Lampung Tengah Regency (ha) 2015</i> .....	132
Tabel 5.1.10	Lahan Sawah Tadah Hujan dan Sawah Pasang Surut yang Dapat Ditanami Padi Menurut Kecamatan di Kabupaten Lampung Tengah (ha), 2015 <i>Area of Rainfed and Tide-Based Wetland can be Planted by Paddy by Subdistrict in Lampung Tengah Regency (ha) 2015</i> .....	133
Tabel 5.1.11	Lahan Lebak yang Diusahakan dan Dapat Ditanami Padi Menurut Kecamatan di Kabupaten Lampung Tengah (ha), 2015 <i>Area of Cultivated Swampy Wetland can be Planted by Paddy by Subdistrict in Lampung Tengah Regency (ha) 2015</i> .....	134
Tabel 5.1.12	Jumlah Alat Mesin Pertanian Tanaman Pangan di Kabupaten Lampung Tengah, 2015 <i>Food Crops Agriculture Mechanical Equipment in Lampung Tengah Regency, 2015</i> .....	135
Tabel 5.1.13	Luas Panen dan Produksi Padi Sawah dan Padi Ladang Menurut Kecamatan di Kabupaten Lampung Tengah, 2015 <i>Harvested Area and Production of Wetland and Dryland Paddy by Subdistrict in Lampung Tengah Regency, 2015</i> .....	136
Tabel 5.1.14	Luas Panen dan Produksi Jagung dan Kedelai Menurut Kecamatan di Kabupaten Lampung Tengah, 2015 <i>Harvested Area and Production of Maize and Soybeans by Subdistrict in Lampung Tengah Regency, 2015</i> .....	137
Tabel 5.1.15	Luas Panen dan Produksi Kacang Tanah dan Kacang Hijau Menurut Kecamatan di Kabupaten Lampung Tengah, 2015 <i>Harvested Area and Production of Peanuts and Green Peas by Subdistrict in Lampung Tengah Regency, 2015</i> .....	138
Tabel 5.1.16	Luas Panen dan Produksi Ubi Kayu dan Ubi Jalar Menurut Kecamatan di Kabupaten Lampung Tengah, 2015 <i>Harvested Area and Production of Cassava and Sweet Potato by Subdistrict in Lampung Tengah Regency, 2015</i> .....	139

## 5.2. HORTIKULTURA/HORTICULTURE

Tabel 5.2.1	Luas Panen Tanaman Sayuran dan Buah Semusim Menurut Kecamatan dan Jenisnya di Kabupaten Lampung Tengah (ha), 2015 <i>Harvested Area of Seasonal Vegetables and Fruits by Subdistrict and Commodity in Lampung Tengah Regency (ha), 2015</i> .....	140
Tabel 5.2.2	Produksi Tanaman Sayuran dan Buah Semusim Menurut Kecamatan dan Jenisnya di Kabupaten Lampung Tengah (ku), 2015 <i>Production of Seasonal Vegetables and Fruits by Subdistrict and Commodity in Lampung Tengah Regency (ku), 2015</i> .....	141
Tabel 5.2.3	Luas Panen Tanaman Biofarmaka Menurut Kecamatan dan Jenisnya di Kabupaten Lampung Tengah (m <sup>2</sup> ), 2015 <i>Harvested Area of Biofarmaka by Subdistrict and Commodity in Lampung Tengah Regency (m<sup>2</sup>), 2015</i> .....	143
Tabel 5.2.4	Produksi Panen Tanaman Biofarmaka Menurut Kecamatan dan Jenisnya di Kabupaten Lampung Tengah (kg), 2015 <i>Production of Biofarmaka by Subdistrict and Commodity in Lampung Tengah Regency (kg), 2015</i> .....	145
Tabel 5.2.5	Produksi Tanaman Buah dan Sayur Tahunan Menurut Kecamatan dan Jenisnya di Kabupaten Lampung Tengah (ku), 2015 <i>Production of Annually Fruits and Vegetables by Subdistrict and Commodity in Lampung Tengah Regency (ku), 2015</i> .....	147

### 5.3. PERKEBUNAN/ESTATE

Tabel 5.3.1	Luas Tanaman Perkebunan Menurut Kecamatan dan Jenis Tanaman di Kabupaten Lampung Tengah (hektar), 2015 <i>Planted Area of Estate Crops by Subdistrict and Kind of Crop in Lampung Tengah Regency (hectare), 2015</i> .....	151
Tabel 5.3.2	Produksi Tanaman Perkebunan Menurut Kecamatan dan Jenis Tanaman di Kabupaten Lampung Tengah (ton), 2015 <i>Production of Estate Crops by Subdistrict and Kind of Crop in Lampung Tengah Regency (ton), 2015</i> .....	152
Tabel 5.3.3	Luas Area dan Produksi Kopi Perkebunan Rakyat Menurut Kecamatan di Kabupaten Lampung Tengah, 2015 <i>Coffee Planted Area and Production of Small Holder by Subdistrict in Lampung Tengah Regency, 2015</i> .....	153
Tabel 5.3.4	Luas Area dan Produksi Kapok Perkebunan Rakyat Menurut Kecamatan di Kabupaten Lampung Tengah, 2015 <i>Kapok Planted Area and Production of Small Holder by Subdistrict in Lampung Tengah Regency, 2015</i> .....	154
Tabel 5.3.5	Luas Area dan Produksi Jambu Mete Perkebunan Rakyat Menurut Kecamatan di Kabupaten Lampung Tengah, 2015 <i>Cashew Planted Area and Production of Small Holder by Subdistrict in Lampung Tengah Regency, 2015</i> .....	155
Tabel 5.3.6	Luas Area dan Produksi Aren Perkebunan Rakyat Menurut Kecamatan di Kabupaten Lampung Tengah, 2015 <i>Sugar Palm Planted Area and Production of Small Holder by Subdistrict in Lampung Tengah Regency, 2015</i> .....	156
Tabel 5.3.7	Luas Area dan Produksi Cabe Jawa Perkebunan Rakyat Menurut Kecamatan di Kabupaten Lampung Tengah, 2015 <i>Cabe Jawa Planted Area and Production of Small Holder by Subdistrict in Lampung Tengah Regency, 2015</i> .....	157

Tabel 5.3.8	Luas Area dan Produksi Cengkeh Perkebunan Rakyat Menurut Kecamatan di Kabupaten Lampung Tengah, 2015 <i>Clove Planted Area and Production of Small Holder by Subdistrict in Lampung Tengah Regency, 2015</i> .....	158
Tabel 5.3.9	Luas Area dan Produksi Kelapa Dalam Perkebunan Rakyat Menurut Kecamatan di Kabupaten Lampung Tengah, 2015 <i>Coconut Planted Area and Production of Small Holder by Subdistrict in Lampung Tengah Regency, 2015</i> .....	159
Tabel 5.3.10	Luas Area dan Produksi Kakao Perkebunan Rakyat Menurut Kecamatan di Kabupaten Lampung Tengah, 2015 <i>Cocoa Planted Area and Production of Small Holder by Subdistrict in Lampung Tengah Regency, 2015</i> .....	160
Tabel 5.3.11	Luas Area dan Produksi Lada Perkebunan Rakyat Menurut Kecamatan di Kabupaten Lampung Tengah, 2015 <i>Pepper Planted Area and Production of Small Holder by Subdistrict in Lampung Tengah Regency, 2015</i> .....	161
Tabel 5.3.12	Luas Area dan Produksi Karet Perkebunan Rakyat Menurut Kecamatan di Kabupaten Lampung Tengah, 2015 <i>Rubber Planted Area and Production of Small Holder by Subdistrict in Lampung Tengah Regency, 2015</i> .....	162
Tabel 5.3.13	Luas Area dan Produksi Kelapa Sawit Perkebunan Rakyat Menurut Kecamatan di Kabupaten Lampung Tengah, 2015 <i>Palm Oil Planted Area and Production of Small Holder by Subdistrict in Lampung Tengah Regency, 2015</i> .....	163
Tabel 5.3.14	Luas Area dan Produksi Nilam Perkebunan Rakyat Menurut Kecamatan di Kabupaten Lampung Tengah, 2015 <i>Aromatic Oil Planted Area and Production of Small Holder by Subdistrict in Lampung Tengah Regency, 2015</i> .....	164
Tabel 5.3.15	Luas Area dan Produksi Tembakau Perkebunan Rakyat Menurut Kecamatan di Kabupaten Lampung Tengah, 2015 <i>Tobacco Planted Area and Production of Small Holder by Subdistrict in Lampung Tengah Regency, 2015</i> .....	165
Tabel 5.3.16	Luas Area dan Produksi Tebu Perkebunan Rakyat Menurut Kecamatan di Kabupaten Lampung Tengah, 2015 <i>Sugar Cane Planted Area and Production of Small Holder by Subdistrict in Lampung Tengah Regency, 2015</i> .....	166
Tabel 5.3.17	Luas Area dan Produksi Pinang Perkebunan Rakyat Menurut Kecamatan di Kabupaten Lampung Tengah, 2015 <i>Areca Nut Planted Area and Production of Small Holder by Subdistrict in Lampung Tengah Regency, 2015</i> .....	167

#### 5.4. PETERNAKAN/LIVESTOCK

Tabel 5.4.1	Populasi Ternak Menurut Kecamatan dan Jenis Ternak di Kabupaten Lampung Tengah (Ekor), 2014 <i>Livestock Population by Subdistrict and Kind of Livestock in Lampung Tengah Regency (Head), 2014</i> .....	168
Tabel 5.4.2	Populasi Unggas Menurut Kecamatan dan Jenis Unggas di Kabupaten Lampung Tengah (Ekor), 2014 <i>Number of Poultry by Subdistrict and Kind of Poultry in Lampung Tengah Regency (Head), 2014</i> .....	169

Tabel 5.4.4	Jumlah Ternak yang Dipotong Menurut Kecamatan dan Jenis Ternak di Kabupaten Lampung Tengah (Ekor), 2014 <i>Livestock Slaughtered by Sub District and Kind of Livestock in Lampung Tengah Regency (Head), 2014</i> .....	170
-------------	--	-----

## 6. INDUSTRI/INDUSTRY

### 6.1. INDUSTRI/INDUSTRY

Tabel 6.1.1	Keadaan Industri Kecil, Tenaga Kerja, Nilai Investasi dan Nilai Produksi di Kabupaten Lampung Tengah, 2010-2015 <i>Condition of Small Industry, Workers, Investment and Production Value in Lampung Tengah Regency, 2010-2015</i> .....	177
Tabel 6.1.2	Direktori Industri Besar dan Sedang di Kabupaten Lampung Tengah, 2015 <i>Directory of Large and Medium Manufacturing in Lampung Tengah Regency, 2015</i> .....	179

## 7. PERDAGANGAN/TRADE

Tabel 7.1	Banyaknya Perusahaan Perdagangan Menurut Badan Hukum di Kabupaten Lampung Tengah, 2011-2015 <i>Number of Trade Companies by Legal Entity in Lampung Tengah Regency, 2011-2015</i> .....	188
Tabel 7.2	Perkembangan Pedagang Berdasarkan Surat Izin Usaha Perdagangan (SIUP) di Kabupaten Lampung Tengah, 2011-2015 <i>Growth of Trader by Trading License in Lampung Tengah Regency, 2011-2015</i> .....	189
Tabel 7.3	Nilai Ekspor Menurut Komoditi di Kabupaten Lampung Tengah, 2014-2015 <i>Export Value by Commodity in Lampung Tengah Regency, 2014-2015</i> .....	190
Tabel 7.4	Volume, Nilai Ekspor dan Persentase Ekspor Kabupaten Lampung Tengah Terhadap Propinsi Lampung, 2011-2015 <i>Volume, Value and Percentage Export of Lampung Tengah Regency to Lampung Province, 2011-2015</i> .....	191
Tabel 7.5	Jumlah Koperasi Menurut Jenis Koperasi dan Kecamatan di Kabupaten Lampung Tengah, 2015 <i>Number of Cooperation by Type of Cooperate and Subdistrict in Lampung Tengah Regency, 2015</i> .....	192

## 8. HOTEL DAN PARIWISATA/ HOTEL AND TOURISM

### 8.1. HOTEL/HOTEL

Tabel 8.1.1	Jumlah Akomodasi Hotel di Kabupaten Lampung Tengah, 2015 <i>Number of Hotel Accomodations in Lampung Tengah Regency, 2015</i> .....	203
-------------	--	-----

### 8.2. PARIWISATA/TOURISM

Tabel 8.2.1	Jumlah Akomodasi Hotel di Kabupaten Lampung Tengah, 2015 <i>Number of Hotel Accomodations in Lampung Tengah Regency, 2015</i> .....	204
-------------	--	-----

## 9. TRANSPORTASI DAN KOMUNIKASI/TRANSPORTATION AND COMMUNICATION

### 9.1. TRANSPORTASI/ TRANSPORTATION

Tabel 9.1.1	Panjang Jalan Menurut Jenis Permukaan dan Kondisi di Kabupaten Lampung Tengah (km), 2015 <i>Road Length by Surface Type and Condition in Lampung Tengah Regency, 2015</i> .....	210
Tabel 9.1.2	Banyaknya Kendaraan Wajib Uji dan Kendaraan yang Diuji Menurut Jenis Kendaraan di Kabupaten Lampung Tengah, 2015 <i>Number of Vehicle Having Compulsory Test and Vehicle Being Tested by Types of Vehicle in Lampung Tengah Regency, 2015</i> .....	211
Tabel 9.1.3	Banyaknya Kendaraan Wajib Uji yang Terdaftar Berdasarkan STNK dan Kartu Induk Menurut Jenis Kendaraan di Kabupaten Lampung Tengah, 2015 <i>Number of Registered Vehicle Having Compulsory Test Based on STNK and Kartu Induk by Type of Vehicles in Lampung Tengah Regency, 2015</i> .....	213
Tabel 9.1.4	Banyaknya Kendaraan Umum yang Diuji per Bulan di Kabupaten Lampung Tengah, 2015 <i>Number of Public Vehicle Tested per Month in Lampung Tengah Regency, 2015</i> .....	215
Tabel 9.1.5	Banyaknya Kendaraan Tak Umum yang Diuji per Bulan di Kabupaten Lampung Tengah, 2015 <i>Number of Private Vehicle Tested per Month in Lampung Tengah Regency, 2015</i> .....	216
Tabel 9.1.6	Banyaknya Kendaraan Umum yang Diuji per Bulan di Kabupaten Lampung Tengah, 2015 <i>Number of Public Vehicle Tested per Month in Lampung Tengah Regency, 2015</i> .....	217

### 9.2. KOMUNIKASI/ COMMUNICATION

Tabel 9.2.1	Banyaknya Based Transmision System Telepon Seluler Menurut Kecamatan di Kabupaten Lampung Tengah 2015 <i>Number of Based Transmision System Celuler Telephon by Subdistrict in Lampung Tengah Regency, 2015</i> .....	218
-------------	--	-----

## 10. KEUANGAN DAERAH DAN HARGA/ LOCAL FINANCE AND PRICE

### 10.1. KEUANGAN DAERAH/ LOCAL GOVERNMENT FINANCE

Tabel 10.1.1	Realisasi Pendapatan Pemerintah Kabupaten Lampung Tengah Menurut Jenis Pendapatan (ribu rupiah), 2012–2015 <i>Actual Revenues of Government of Lampung Tengah Regency by Source of Revenues (thousand rupiahs), 2012–2015</i> .....	225
Tabel 10.1.2	Realisasi Belanja Pemerintah Kabupaten Lampung Tengah Menurut Jenis Belanja (ribu rupiah), 2012–2015 <i>Actual Expenditures of Government of Lampung Tengah Regency by Kind of Expenditures (thousand rupiahs), 2012–2015</i> .....	226

### 10.2. PERBANKAN DAN KOPERASI/BANKING AND COOPERATIVE

Tabel 10.2.1	Posisi Penghimpunan Dana dan Kredit pada Bank Umum dan Bank Perkreditan Rakyat di Kabupaten Lampung Tengah (juta rupiah), 2004-2015	
--------------	---	--

	<i>Position of Fund and Credit Collectors in Public and People's Credit Bank in Lampung Tengah Regency (million rupiahs)2004-2015</i> .....	227
Tabel 10.2.2	Jumlah Koperasi Menurut Jenis Koperasi dan Kecamatan di Kabupaten Lampung Tengah, 2015 <i>Number of Cooperation by Type of Cooperate and Subdistrict in Lampung Tengah Regency, 2015</i> .....	228
<b>10.3. INFLASI DAN HARGA/ INFLATION AND PRICE</b>		
Tabel 10.3.1	Indeks Harga Konsumen per Bulan di Kabupaten Lampung Tengah, 2015 <i>Consumer Price Index per Month in Lampung Tengah Regency, 2015</i> .....	233
Tabel 10.3.2	Perkembangan Inflasi Kabupaten Lampung Tengah Menurut Kelompok Komoditi, 2015 <i>Inflation Rate by Commodity in Lampung Tengah Regency, 2015</i> .....	235
Tabel 10.3.3	Rata-Rata Harga Eceran Beberapa Jenis Barang Di Lampung Tengah (rupiah), 2015 <i>Average Retail Price of Selected Goods in Lampung Tengah (rupiahs) , 2015</i> .....	237
<b>11. PENGELUARAN PENDUDUK DAN KONSUMSI MAKANAN/ POPULATION EXPENDITURE AND FOOD CONSUMPTION</b>		
Tabel 11.1	Pengeluaran Rata-rata Perkapita Sebulan Menurut Golongan Pengeluaran dan Kelompok Barang di Kabupaten Lampung Tengah (rupiah), 2015 <i>Monthly Average Expenditure per Capita by Food Group in Lampung Tengah Regency (rupiahs), 2015</i> .....	245
Tabel 11.2	Pengeluaran Rata-rata per Kapita Sebulan Menurut Kelompok Makanan di Kabupaten Lampung Tengah (rupiah), 2015 <i>Monthly Average Expenditure per Capita by Food Group in Lampung Tengah Regency (rupiahs), 2015</i> .....	246
Tabel 11.3	Pengeluaran Rata-rata per Kapita Sebulan Menurut Kelompok Bukan Makanan di Kabupaten Lampung Tengah (rupiah), 2015 <i>Monthly Average Expenditure per Capita by Non-Food Group in Lampung Tengah Regency (rupiahs), 2015</i> .....	247
<b>12. PENDAPATAN REGIONAL/REGIONAL INCOME</b>		
Tabel 12.1	Produk Domestik Regional Bruto Atas Dasar Harga Berlaku Menurut Lapangan Usaha di Kabupaten Lampung Tengah (juta rupiah), 2012-2015 <i>Gross Regional Domestic Product at Current Market Prices by Industry in Lampung Tengah Regency (million rupiahs), 2012-2015</i> .....	258
Tabel 12.2	Produk Domestik Regional Bruto Atas Dasar Harga Konstan 2010 Menurut Lapangan Usaha di Kabupaten Lampung Tengah (juta rupiah), 2012-2015 <i>Gross Regional Domestic Product at 2010 Constant Market Prices by Industry in Lampung Tengah Regency (million rupiahs), 2012-2015</i> .....	261
Tabel 12.3	Distribusi Persentase Produk Domestik Regional Bruto Atas Dasar Harga Berlaku Menurut Lapangan Usaha di Kabupaten Lampung Tengah (persen), 2012-2015 <i>Percentage Distribution of Gross Regional Domestic Product at Current Market Prices by Industry in Lampung Tengah Regency (percent), 2012-2015</i> .....	264
Tabel 12.4	Laju Pertumbuhan Produk Domestik Regional Bruto Atas Dasar Harga Konstan 2010 Menurut Lapangan Usaha di Kabupaten Lampung Tengah (miliar rupiah), 2012-2015	



	<i>Growth Rate of Gross Regional Domestic Product at 2010 Constant Market Prices by Industry in Lampung Tengah Regency (billion rupiahs), 2012-2015</i> .....	267
Tabel 12.5	Indeks Harga Implisit Produk Domestik Regional Bruto Menurut Lapangan Usaha di Kabupaten Lampung Tengah (2010=100), 2012–2015 <i>Implicit Price Index of Gross Regional Domestic Product by Industry in Lampung Tengah Regency (2010=100), 2012–2015</i> .....	270
Tabel 12.6	Laju Implisit Produk Domestik Regional Bruto Menurut Lapangan Usaha di Kabupaten Lampung Tengah, 2012–2015 <i>Implicit Growth Rate of Gross Regional Domestic Product by Industry in Lampung Tengah Regency, 2012–2015</i> .....	273

### 13. PERBANDINGAN ANTAR KABUPATEN/KOTA/REGENCY/MUNICIPAL COMPARISON

Tabel 13.1	Jumlah Penduduk Menurut Kabupaten/Kota di Provinsi Lampung (ribu), 2011–2015 <i>Population by Regency/City in Lampung Province (thousand), 2011–2015</i> .....	281
Tabel 13.2	Produk Domestik Regional Bruto Atas Dasar Harga Berlaku Menurut Kabupaten/Kota di Provinsi Lampung (juta rupiah), 2011–2015 <i>Gross Regional Domestic Product at Current Market Prices by Regency/City in Lampung Province (million rupiahs), 2011-2015</i> .....	282
Tabel 13.3	Produk Domestik Regional Bruto Atas Dasar Harga Konstan 2010 Menurut Kabupaten/Kota di Provinsi Lampung (juta rupiah), 2011–2015 <i>Gross Regional Domestic Product at 2010 Constant Market Prices by Regency/City in Lampung Province (million rupiahs), 2011-2015</i> .....	283
Tabel 13.4	Laju Pertumbuhan Produk Domestik Regional Bruto Atas Dasar Harga Konstan 2010 Menurut Kabupaten/Kota di Provinsi Lampung (persen), 2011–2015 <i>Growth Rate of Gross Regional Domestic Product at 2010 Constant Market Prices by Regency/City in Lampung Province (percent), 2011-2015</i> .....	284
Tabel 13.5	Indeks Harga Implisit Produk Domestik Regional Bruto Menurut Kabupaten/Kota di Provinsi Lampung, 2011–2015 <i>Implicit Price Index of Gross Regional Domestic Product by Regency/City in Lampung Province, 2011–2015</i> .....	285
Tabel 13.6	Laju Implisit Produk Domestik Regional Bruto Menurut Kabupaten/Kota di Provinsi Lampung (persen), 2011–2015 <i>Implicit Growth Rate of Gross Regional Domestic Product by Regency/City in Lampung Province (percent), 2011-2015</i> .....	286
Tabel 13.7	Persentase Penduduk Miskin Menurut Kabupaten/Kota di Provinsi Lampung, 2011–2014 <i>Percentage of Poor People by Regency/Municipality in Lampung Province, 2011-2014</i> .....	287
Tabel 13.8	Indeks Pembangunan Manusia (IPM) Menurut Kabupaten/Kota di Provinsi Lampung, 2011–2015 <i>Human Development Indeks (HDI) by Regency/Municipality in Lampung Province, 2011-2015</i> .....	288

**DAFTAR GAMBAR/LIST OF GRAPHICS**

Gambar 1 Luas Wilayah Menurut Kecamatan di Kabupaten Lampung Tengah (km<sup>2</sup>), 2015  
*The Total Area by Subdistrict in Lampung Tengah Regency (km<sup>2</sup>), 2015* ..... 7

[www.lampungtengahkab.bps.go.id](http://www.lampungtengahkab.bps.go.id)

## PENJELASAN UMUM/EXPLANATORY NOTES

Tanda-tanda, satuan-satuan, dan lain-lainnya yang digunakan dalam publikasi ini adalah sebagai berikut:

*Symbols, measurement units, and acronyms which are used in this publication, are as follows:*

### 1. TANDA-TANDA/SYMBOLS

Data tidak tersedia/ <i>Data not available</i>	:	...
Tidak ada atau nol / <i>Null or zero</i>	:	—
Data dapat diabaikan/ <i>Data negligible</i>	:	0
Tanda decimal/ <i>Decimal point</i>	:	,
Data tidak dapat ditampilkan/ <i>Not applicable</i>	:	NA
Angka perkiraan/ <i>Estimated figures</i>	:	e
Angka sementara/ <i>Preliminary figures</i>	:	x
Angka sangat sementara/ <i>Very preliminary figures</i>	:	xx
Angka diperbaiki/ <i>Revised figures</i>	:	

### 2. SATUAN/UNITS

barrel/ <i>barrel</i>	:	158,99 liter/ <i>litres</i> = 1/6,2898 m <sup>3</sup>
hektar (ha)/ <i>hectare (ha)</i>	:	10 000 m <sup>2</sup>
kilometer (km)/ <i>kilometres (km)</i>	:	1 000 meter/ <i>meters</i> (m)
knot/ <i>knot</i>	:	1,8523 km/jam (km/hour)
kuintal/ <i>quintal</i>	:	100 kg
KWh	:	1 000 Watt <i>hour</i>
MWh	:	1 000 KWh
liter (untuk beras)/ <i>litre (for rice)</i>	:	0,80 kg
ons/ <i>ounce</i>	:	28,31 gram/ <i>grams</i>
ton	:	1 000 kg

Satuan lain: buah, dus, butir, helai/lembar, kaleng, batang, pulsa, ton kilometer (ton-km), jam, menit, persen (%).

*Other units: unit, pack, pieces, sheet, tin, pulse, ton-kilometres(ton-km), hour, minute, percent (%).*

Perbedaan angka di belakang koma disebabkan oleh pembulatan angka.

***The difference in decimal numbers is caused by rounding.***

[www.lampungengahkab.bps.go.id](http://www.lampungengahkab.bps.go.id)

# 1. GEOGRAFI DAN IKLIM

---

*Geography and Climate*



[www.lampung.go.id](http://www.lampung.go.id) [kab.bps.go.id](http://kab.bps.go.id)



**PENJELASAN TEKNIS**

1. Secara astronomis, Lampung Tengah terletak antara  $104^{\circ} 35'$  sampai  $105^{\circ} 50'$  Bujur Timur dan  $4^{\circ} 30'$  sampai  $4^{\circ} 15'$  Lintang Selatan
2. Berdasarkan posisi geografisnya, di sebelah utara berbatasan dengan Kabupaten Tulang Bawang dan Kabupaten Lampung Utara, sebelah selatan berbatasan dengan Kabupaten Pesawaran, Kabupaten Lampung Timur dan Kota Metro di sebelah timur, Kabupaten Tanggamus dan Lampung Barat di sebelah barat.
3. Luas wilayah Kabupaten Lampung Tengah tercatat  $4789,82 \text{ km}^2$ . Wilayah Kabupaten Lampung Tengah merupakan daerah agraris yang sebagian besar penduduk memiliki mata pencaharian di sektor pertanian.

**TECHNICAL NOTES**

1. *Astronomically, Lampung Tengah Regency is located between  $104^{\circ} 35'$  to  $105^{\circ} 50'$  east longitude dan  $4^{\circ} 30'$  to  $4^{\circ} 15'$  south latitude*
2. *In terms of geographic position, The northern boundary of Lampung Tengah is Tulang Bawang and Lampung Utara Regency. Pesawaran is in the south, Lampung Timur and Metro in the east, Tanggamus and Lampung Barat in the west.*
3. *Lampung Tengah has total area of 4789,82. Lampung Tengah is an agricultural area, which shown by primary income from agriculture.*

**ULASAN**

Lampung Tengah merupakan dataran rendah dengan ketinggian rata-rata + 46 meter diatas permukaan laut.. Luas wilayah Lampung Tengah, adalah berupa daratan seluas 4789,82 km<sup>2</sup>.

Pada tahun 2015, wilayah administrasi Kabupaten Lampung Tengah terdiri dari 28 wilayah kecamatan, berdasarkan data dari Badan Perencanaan dan Pembangunan Daerah Kabupaten Lampung Tengah yaitu: Padang Ratu (204,44 km<sup>2</sup>), Selagai Lingga (308,52 km<sup>2</sup>), Pubian (173,88 km<sup>2</sup>), Anak Tuha (161,64 km<sup>2</sup>), Anak Ratu Aji (68,39 km<sup>2</sup>), Kali Rejo (101,31 km<sup>2</sup>), Sendang Agung (108,89 km<sup>2</sup>), Bangun Rejo (132,63 km<sup>2</sup>), Gunung Sugih (130,12 km<sup>2</sup>), Bekri (93,51 km<sup>2</sup>), Bumi Ratu Nuban (65,14 km<sup>2</sup>), Trimurjo (68,43 km<sup>2</sup>), Punggur (118,45 km<sup>2</sup>), Kota Gajah (68,05 km<sup>2</sup>), Seputih Raman (146,65 km<sup>2</sup>), Terbanggi Besar (208,65 km<sup>2</sup>), Seputih Agung (122,27 km<sup>2</sup>), Way Pengubuan (210,72 km<sup>2</sup>), Terusan Nunyai (302,05 km<sup>2</sup>), Seputih Mataram (120,01 km<sup>2</sup>), Bandar Mataram (1055,28 km<sup>2</sup>), Seputih Banyak (145,92 km<sup>2</sup>), Way Seputih (77,84 km<sup>2</sup>), Rumbia (106,09 km<sup>2</sup>), Bumi Nabung (108,94 km<sup>2</sup>), Putra Rumbia (95,02 km<sup>2</sup>), Seputih Surabaya (144,60 km<sup>2</sup>), Bandar Surabaya (142,39 km<sup>2</sup>).

**DESCRIPTION**

*Lampung Tengah is an area with average high around 46 meters of sea surface. Lampung Tengah Regency area is shaped in landby 4789,82 km<sup>2</sup>.*

*In 2015, Lampung Tengah Regency is divided into twenty eight subdistrict based on data from Regional Planning Board Lampung Tengah Regency is Padang Ratu (204,44 km<sup>2</sup>), Selagai Lingga (308,52 km<sup>2</sup>), Pubian (173,88 km<sup>2</sup>), Anak Tuha (161,64 km<sup>2</sup>), Anak Ratu Aji (68,39 km<sup>2</sup>), Kali Rejo (101,31 km<sup>2</sup>), Sendang Agung (108,89 km<sup>2</sup>), Bangun Rejo (132,63 km<sup>2</sup>), Gunung Sugih (130,12 km<sup>2</sup>), Bekri (93,51 km<sup>2</sup>), Bumi Ratu Nuban (65,14 km<sup>2</sup>), Trimurjo (68,43 km<sup>2</sup>), Punggur (118,45 km<sup>2</sup>), Kota Gajah (68,05 km<sup>2</sup>), Seputih Raman (146,65 km<sup>2</sup>), Terbanggi Besar (208,65 km<sup>2</sup>), Seputih Agung (122,27 km<sup>2</sup>), Way Pengubuan (210,72 km<sup>2</sup>), Terusan Nunyai (302,05 km<sup>2</sup>), Seputih Mataram (120,01 km<sup>2</sup>), Bandar Mataram (1055,28 km<sup>2</sup>), Seputih Banyak (145,92 km<sup>2</sup>), Way Seputih (77,84 km<sup>2</sup>), Rumbia (106,09 km<sup>2</sup>), Bumi Nabung (108,94 km<sup>2</sup>), Putra Rumbia (95,02 km<sup>2</sup>), Seputih Surabaya (144,60 km<sup>2</sup>), and Bandar Surabaya (142,39 km<sup>2</sup>)*



Berdasarkan elevasi (ketinggian dari permukaan laut), dataran di Kabupaten Lampung Tengah di atas 29 m

Jarak antara Ibukota Kecamatan ke Daerah Kabupaten/Kota:

1. Gunung Sugih - Padang Ratu : 32 km.
2. Gunung Sugih - Selagai Lingga : 607 km.
3. Gunung Sugih - Pubian : 41 km
4. Gunung Sugih - Anak Tuha : 14 km
5. Gunung Sugih - Anak Ratu Aji : 56 km
6. Gunung Sugih - Kali Rejo : 52 km
7. Gunung Sugih - Sendang Agung : 71 km
8. Gunung Sugih - Bangun Rejo : 39 km
9. Gunung Sugih - Gunung Sugih : 0 km
10. Gunung Sugih - Bekri : 24 km.
11. Gunung Sugih - Bumi Ratu Nuban : 7 km
12. Gunung Sugih - Trimurjo : 32 km
13. Gunung Sugih - Punggur : 22 km
14. Gunung Sugih - Kota Gajah : 14 km
15. Gunung Sugih - Seputih Raman : 22 km

*Based on elevation (high of sea surface), land in Lampung Tengah Regency on over 29 m*

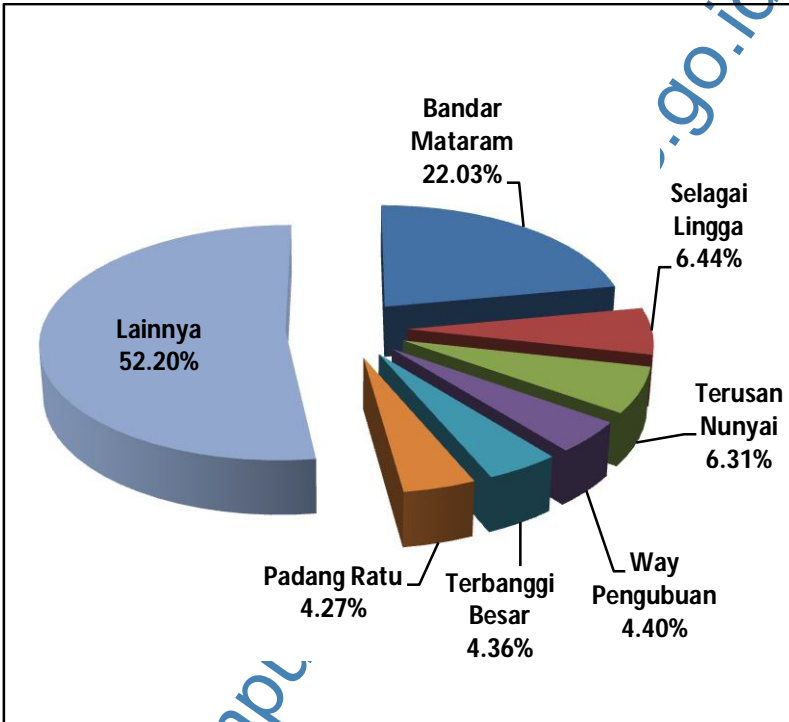
*Distance between Subdistrict Capital to Regencies/City:*

1. *Gunung Sugih - Padang Ratu : 32 km.*
2. *Gunung Sugih - Selagai Lingga : 607 km.*
3. *Gunung Sugih - Pubian : 41 km*
4. *Gunung Sugih - Anak Tuha : 14 km*
5. *Gunung Sugih - Anak Ratu Aji : 56 km*
6. *Gunung Sugih - Kali Rejo : 52 km*
7. *Gunung Sugih - Sendang Agung : 71 km*
8. *Gunung Sugih - Bangun Rejo : 39 km*
9. *Gunung Sugih - Gunung Sugih : 0 km*
10. *Gunung Sugih - Bekri : 24 km.*
11. *Gunung Sugih - Bumi Ratu Nuban : 7 km*
12. *Gunung Sugih - Trimurjo : 32 km*
13. *Gunung Sugih - Punggur : 22 km*
14. *Gunung Sugih - Kota Gajah : 14 km*
15. *Gunung Sugih - Seputih Raman : 22 km*

## GEOGRAPHY AND CLIMATE

- |   |  |
|---|--|
| 16. Gunung Sugih - Terbanggi Besar : 10 km  | 16. <i>Gunung Sugih - Terbanggi Besar : 10 km</i>  |
| 17. Gunung Sugih - Seputih Agung : 19 km    | 17. <i>Gunung Sugih - Seputih Agung : 19 km</i>    |
| 18. Gunung Sugih - Way Pengubuan : 23 km    | 18. <i>Gunung Sugih - Way Pengubuan : 23 km</i>    |
| 19. Gunung Sugih - Terusan Nunyai: 28 km    | 19. <i>Gunung Sugih - Terusan Nunyai: 28 km</i>    |
| 20. Gunung Sugih - Seputih Mataram : 24 km  | 20. <i>Gunung Sugih - Seputih Mataram : 24 km</i>  |
| 21. Gunung Sugih - Bandar Mataram : 41 km   | 21. <i>Gunung Sugih - Bandar Mataram : 41 km</i>   |
| 22. Gunung Sugih - Seputih Banyak : 36 km   | 22. <i>Gunung Sugih - Seputih Banyak : 36 km</i>   |
| 23. Gunung Sugih - Way Seputih : 49 km      | 23. <i>Gunung Sugih - Way Seputih : 49 km</i>      |
| 24. Gunung Sugih – Rumbia : 51 km           | 24. <i>Gunung Sugih – Rumbia : 51 km</i>           |
| 25. Gunung Sugih - Bumi Nabung : 61 km      | 25. <i>Gunung Sugih - Bumi Nabung : 61 km</i>      |
| 26. Gunung Sugih - Putra Rumbia : 62 km     | 26. <i>Gunung Sugih - Putra Rumbia : 62 km</i>     |
| 27. Gunung Sugih - Seputih Surabaya : 69 km | 27. <i>Gunung Sugih - Seputih Surabaya : 69 km</i> |
| 28. Gunung Sugih - Bandar Surabaya : 84 km  | 28. <i>Gunung Sugih - Bandar Surabaya : 84 km</i>  |

**Gambar 1** Luas Wilayah Menurut Kecamatan di Kabupaten Lampung Tengah (km<sup>2</sup>), 2015  
*Picture* **Total Area by Subdistrict in Lampung Tengah Regency (square km), 2015**



1.1. GEOGRAFI/*GEOGRAPHY*

**Tabel** 1.1.1 Luas Wilayah Menurut Kecamatan di Kabupaten Lampung Tengah, 2015  
*Table* The Total Area by Subdistrict in Lampung Tengah Regency, 2015

	Kecamatan <i>Subdistrict</i>	Luas (km <sup>2</sup> ) <i>Total Area (square.km)</i>	Persentase <i>Percentage</i>
	(1)	(2)	(3)
1	Padang Ratu	204.44	4.27
2	Selagai Lingga	308.52	6.44
3	Pubian	173.88	3.63
4	Anak Tuha	161.64	3.37
5	Anak Ratu Aji	68.39	1.43
6	Kali Rejo	101.31	2.12
7	Sendang Agung	108.89	2.27
8	Bangun Rejo	132.63	2.77
9	Gunung Sugih	130.12	2.72
10	Bekri	93.51	1.95
11	Bumi Ratu Nuban	65.14	1.36
12	Trimurjo	68.43	1.43
13	Punggur	118.45	2.47
14	Kota Gajah	68.05	1.42
15	Seputih Raman	146.65	3.06
16	Terbanggi Besar	208.65	4.36
17	Seputih Agung	122.27	2.55
18	Way Pengubuan	210.72	4.40
19	Terusan Nunyai	302.05	6.31
20	Seputih Mataram	120.01	2.51
21	Bandar Mataram	1 055.28	22.03
22	Seputih Banyak	145.92	3.05
23	Way Seputih	77.84	1.63
24	Rumbia	106.09	2.21
25	Bumi Nabung	108.94	2.27
26	Putra Rumbia	95.02	1.98
27	Seputih Surabaya	144.60	3.02
28	Bandar Surabaya	142.39	2.97
	<b>Lampung Tengah</b>	<b>4 789.82</b>	<b>100.00</b>

**Sumber:** BAPPEDA Kabupaten Lampung Tengah

*Source:* Regional Planning Board Lampung Tengah Regency

**Tinggi Wilayah di Atas Permukaan Laut (DPL) Menurut Kecamatan di Kabupaten Lampung Tengah, 2015**  
**Tabel 1.1.2** *Height Above Mean Sea Level (AMSL) by Subdistrict in Lampung Tengah Regency, 2015*

	<b>Kecamatan</b> <i>Subdistrict</i>	<b>Ibukota Kecamatan</b> <i>Capital of Subdistrict</i>	<b>Tinggi (meter)</b> <i>Height (meter)</i>
	(1)	(2)	(3)
1	Padang Ratu	Haduyang Ratu	+ 56
2	Selagai Lingga	Nagri Katon	+ 59
3	Pubian	Nagri Kepayungan	+ 56
4	Anak Tuha	Negara Aji Tua	+ 54
5	Anak Ratu Aji	Gedung Sari	+ 56
6	Kali Rejo	Kalirejo	+ 55
7	Sendang Agung	Sendang Agung	+ 59
8	Bangun Rejo	Bangun Rejo	+ 50
9	Gunung Sugih	Gunung Sugih	+ 53
10	Bekri	Kusumadadi	+ 53
11	Bumi Ratu Nuban	Bulusari	+ 53
12	Trimurjo	Simbarwaringin	+ 50
13	Punggur	Tanggul Angin	+ 41
14	Kota Gajah	Kota Gajah	+ 39
15	Seputih Raman	Rukti Harjo	+ 38
16	Terbanggi Besar	Terbanggi Besar	+ 54
17	Seputih Agung	Dono Arum	+ 54
18	Way Pengubuan	Tanjung Ratu Ilir	+ 54
19	Terusan Nunyai	Gunung Batin Ilir	+ 53
20	Seputih Mataram	Kurnia Mataram	+ 37
21	Bandar Mataram	Jati Datar	+ 38
22	Seputih Banyak	Tanjung Harapan	+ 37
23	Way Seputih	Suko Binangun	+ 31
24	Rumbia	Reno Basuki	+ 33
25	Bumi Nabung	Bumi Nabung Ilir	+ 43
26	Putra Rumbia	Binakarya Utama	+ 34
27	Seputih Surabaya	Gaya Baru Satu	+ 32
28	Bandar Surabaya	Surabaya Ilir	+ 29

**Sumber:** BPS Kabupaten Lampung Tengah

*Source:* BPS Statistics Lampung Tengah Regency

**Jarak dari Ibukota Kecamatan ke Ibukota Kabupaten di Kabupaten Lampung****Tabel 1.1.3**

Tabel

1.1.3 **Tengah, 2015**  
*Distance between Subdistrict Capital and Regency Capital in Lampung Tengah Regency (km), 2015*

<b>Kecamatan</b> <i>Subdistrict</i>	<b>Ibukota Kecamatan</b> <i>Capital of Subdistrict</i>	<b>Jarak Ke Ibukota Kabupaten</b> <i>Distance to Regency Capital</i>
(1)	(2)	(3)
1. Padang Ratu	Haduyang Ratu	32
2. Selagai Lingga	Nagri Katon	50
3. Pubian	Nagri Kepayungan	41
4. Anak Tuha	Negara Aji Tua	14
5. Anak Ratu Aji	Gedung Sari	56
6. Kalirejo	Kalirejo	52
7. Sendang Agung	Sendang Agung	71
8. Bangun Rejo	Bangun Rejo	39
9. Gunung Sugih	Gunung Sugih	0
10. Bekri	Kusumadadi	24
11. Bumi Ratu Nuban	Bulusari	7
12. Trimurjo	Simbarwaringin	32
13. Punggur	Tanggal Angin	22
14. Kota Gajah	Kota Gajah	14
15. Seputih Raman	Rukti Harjo	22
16. Terbanggi Besar	Terbanggi Besar	10
17. Seputih Agung	Dono Arum	19
18. Way Pengubuan	Tanjung Ratu Ilir	23
19. Terusan Nunyai	Gunung Batin Ilir	28
20. Seputih Mataram	Kurnia Mataram	24
21. Bandar Mataram	Jati Datar	41
22. Seputih Banyak	Tanjung Harapan	36
23. Way Seputih	Suko Binangun	49
24. Rumbia	Reno Basuki	51
25. Bumi Nabung	Bumi Nabung Ilir	60
26. Putra Rumbia	Binakarya Utama	62
27. Seputih Surabaya	Gaya Baru Satu	69
28. Bandar Surabaya	Surabaya Ilir	84

**Sumber: BAPPEDA Kabupaten Lampung Tengah***Source: Regional Planning Board Lampung Tengah Regency*

**Nama Gunung dan Tingginya Menurut Kecamatan di Kabupaten Lampung**

**Tabel 1.1.4** Tengah, 2015

*The Name Mount and Height by Subdistrict in Lampung Tengah Regency, 2015*

<b>Gunung</b> <i>Mount</i>	<b>Tinggi</b> <i>Height (m)</i>	<b>Kecamatan</b> <i>Subdistrict</i>
(1)	(2)	(3)
1. Gunung Anak/ <i>Anak Mountain</i>	1 614	Selagai Lingga
2. Gunung Tangkitangan/ <i>Tangkitangan Mountain</i>	1 613	Pubian

**Sumber:** BPS Kabupaten Lampung Tengah

*Source: BPS - Statistics Lampung Tengah Regency*

**Tabel 1.1.5** Nama Beberapa Sungai dan Panjang Sungai Menurut Kecamatan di Kabupaten Lampung Tengah, 2015  
*The Name of Several a River and The Length of a River by Subdistrict in Lampung Tengah Regency, 2015*

Sungai <i>River</i>	Panjang <i>Height (km)</i>	Kecamatan <i>Subdistrict</i>
(1)	(2)	(3)
1. <b>Way Waya</b> <i>Waya River</i>	21	Bangun Rejo Kalirejo
2. <b>Way Ketaya</b> <i>Ketaya River</i>	15	Sendang Agung
3. <b>Kali Pasir</b> <i>Pasir River</i>	20	Kalirejo Bangun Rejo
4. <b>Way Besi</b> <i>Besi River</i>	7	Sendang Agung
5. <b>Kali Maeas</b> <i>Maeas River</i>	8	Bangun Rejo
6. <b>Way Tipo</b> <i>Tipo River</i>	19	Kalirejo Bangun Rejo Bekri
7. <b>Way Seputih</b> <i>Seputih River</i>	193	Padang Ratu Anak Tuha Gunung Sugih Bumi Ratu Nuban Seputih Raman Rumbia Bumi Nabung Seputih Banyak Way Seputih Seputih Mataram Bandar Mataram Seputih Surabaya
8. <b>Way Pengubuan</b> <i>Pengubuan River</i>	63	Padang Ratu Anak Tuha
9. <b>Way Tetayan</b> <i>Tetayan River</i>	36	Pubian
10. <b>Way Pubian</b> <i>Pubian River</i>	23	Pubian
11. <b>Kali Pasir</b> <i>Pasir River</i>	47	Anak Tuha

**Bersambung/To Be Continued**



Lanjutan Tabel 1.1.5/Continued Table 1.1.5

Sungai River	Panjang Height (km)	Kecamatan Subdistrict
(1)	(2)	(3)
12. <b>Kali Punggur</b> <i>Punggur River</i>	29	Punggur Gunung Sugih Trimurjo
13. <b>Way Sekampung</b> <i>Sekampung River</i>	94	Trimurjo
14. <b>Way Raman</b> <i>Raman River</i>	32	Trimurjo Punggur Seputih Raman
15. <b>Way Bening</b> <i>Bening River</i>	30	Punggur
16. <b>Way Keliwang</b> <i>Keliwang River</i>	6	Punggur
17. <b>Way Buring</b> <i>Buring River</i>	23	Punggur Kota Gajah Seputih Raman
18. <b>Way Pengubuan</b> <i>Pengubuan River</i>	120	Way Pengubuan Seputih Banyak Seputih Mataram Bandar Mataram
19. <b>Way Pegadungan</b> <i>Pegadungan River</i>	27	Seputih Surabaya Bandar Surabaya

**Sumber:** BPS Kabupaten Lampung Tengah

Source: BPS - Statistics Lampung Tengah Regency

## 1.2. IKLIM/CLIMATE

**Tabel 1.2.1** Luas Wilayah Menurut Kecamatan di Kabupaten Lampung Tengah, 2015  
*Table The Total Area by Subdistrict in Lampung Tengah Regency, 2015*

Bulan Month	Suhu Udara Temperature ( $^{\circ}$ C)			Kelembaban Udara Humidity (%)		
	Maks Max	Min Min	Rata-rata Average	Maks Max	Min Min	Rata-rata Average
(1)	(2)	(3)	(4)	(5)	(6)	(7)
1. Januari/January	33.4	21.8	26.2	98.0	55.0	85.1
2. Februari/February	34.4	21.6	26.4	99.0	53.0	84.6
3. Maret/March	35.2	22.0	26.7	98.0	51.0	81.4
4. April/April	35.0	21.8	26.1	98.0	51.0	80.6
5. Mei/May	34.6	21.8	27.0	98.0	52.0	81.9
6. Juni/June	34.2	20.0	25.9	98.0	44.0	77.8
7. Juli/July	34.4	20.0	26.5	98.0	40.0	76.9
8. Agustus/August	35.1	19.6	26.8	98.0	40.0	74.7
9. September/September	37.4	20.0	26.5	94.0	38.0	67.5
10. Oktober/October	36.8	21.2	28.2	98.0	32.0	67.8
11. Nopember/Nopember	36.8	22.6	26.9	98.0	39.0	77.1
12. Desember/December	35.8	22.0	27.2	98.0	46.0	81.4

Sumber: BMKG Stasiun Klimatologi Masgar

Source: BMKG - Masgar Climatology Station

**Tabel 1.2.2 Rata-Rata Tekanan Udara, Kecepatan Angin dan Penyinaran Matahari Menurut Bulan di Kabupaten Lampung Tengah, 2015**  
*Average Atmospheric Pressure, Wind Velocity and Duration of Sunshine by Month in Lampung Tengah Regency, 2015*

Bulan Month	Tekanan Udara Atmospheric Pressure (mb)	Kecepatan Angin Wind Velocity (Knot)	Penyinaran Matahari Duration of Sunshine (%)
(1)	(2)	(3)	(4)
1. Januari/January	1 020.3	2.0	39.7
2. Februari/February	1 012.8	2.6	17.8
3. Maret/March	1 013.1	1.8	59.0
4. April/April	1 011.3	1.3	52.1
5. Mei/May	1 012.4	1.9	69.0
6. Juni/June	1 012.0	2.1	71.2
7. Juli/July	1 013.2	2.5	83.3
8. Agustus/August	1 013.4	1.8	78.7
9. September/September	1 013.5	2.1	71.4
10. Oktober/October	1 014.1	2.2	70.0
11. Nopember/November	1 011.5	1.3	58.9
12. Desember/December	1 012.8	1.2	37.4

**Sumber:** BMKG Stasiun Klimatologi Masgar  
*Source: BMKG - Masgar Climatology Station*

**Jumlah Curah Hujan dan Hari Hujan Menurut Bulan di Kabupaten Lampung Tengah, 2015**

**Tabel 1.2.3** *Amount of Precipitation and Number of Rainy Days by Month in Lampung Tengah Regency, 2015*

<b>Bulan</b> <i>Month</i>	<b>Curah Hujan</b> <i>Precipitation (mm3)</i>	<b>Hari Hujan</b> <i>Rainy Days</i>
<i>(1)</i>	<i>(4)</i>	<i>(5)</i>
1. <b>Januari</b> / <i>January</i>	426.0	20
2. <b>Februari</b> / <i>February</i>	274.0	11
3. <b>Maret</b> / <i>March</i>	269.0	14
4. <b>April</b> / <i>April</i>	252.0	17
5. <b>Mei</b> / <i>May</i>	59.0	4
6. <b>Juni</b> / <i>June</i>	72.0	11
7. <b>Juli</b> / <i>July</i>	84.0	3
8. <b>Agustus</b> / <i>August</i>	-	-
9. <b>September</b> / <i>September</i>	4.0	1
10. <b>Oktober</b> / <i>October</i>	-	-
11. <b>Nopember</b> / <i>Nopember</i>	129.0	10
12. <b>Desember</b> / <i>December</i>	153.0	15

**Sumber:** BMKG Stasiun Klimatologi Masgar

*Source: BMKG - Masgar Climatology Station*



## 2. PEMERINTAHAN

---

*Government*





## GOVERNMENT

### PENJELASAN TEKNIS

1. Anggota Dewan Perwakilan Rakyat Daerah (DPRD) dipilih melalui pemilihan umum (pemilu) dan dilantik dalam masa jabatan lima tahun.
2. Kementerian terdiri dari kementerian koordinator dan kementerian.
3. Kementerian koordinator terdiri dari bidang politik, hukum, dan keamanan (Polhukam), bidang perekonomian, bidang pembangunan manusia dan kebudayaan, dan bidang kemaritiman.
4. Kementerian terdiri dari Kementerian Sekretaris Negara, Kementerian Dalam Negeri, Kementerian Luar Negeri, Kementerian Perencanaan Pembangunan Nasional/Bappenas, Kementerian Pertahanan, Kementerian Hukum dan Hak Asasi Manusia, Kementerian Keuangan, Kementerian Energi dan Sumber Daya Mineral, Kementerian Perindustrian, Kementerian Perdagangan, Kementerian Pertanian, Kementerian

### TECHNICAL NOTES

1. *Regional House of Representatives (DPRD) members are elected through a general election and appointed for a five-years membership.*
2. *Ministries consist of coordinating ministry and departmental ministry.*
3. *Coordinating ministries consist of Coordinating Ministry for Political, Legal, and Security Affairs, Coordinating Ministry for the Economy, Coordinating Ministry for Maritime Affairs, and Coordinating Ministry for Human Development and Culture*
4. *Departmental Ministries consist of State Secretary; Ministry of Home Affairs; Ministry of Foreign Affairs; Ministry of National Development Planning/Chairperson of National Development Planning Agency; Ministry of Defense; Ministry of Justice and Human Rights; Ministry of Finance; Ministry of Energy and Mineral Resources; Ministry of Industry; Ministry of Trade; Ministry of Agriculture; Ministry of Transportation; Ministry of Maritime Affairs and Fisheries;*



Perhubungan, Kementerian Kelautan dan Perikanan, Kementerian Ketenagakerjaan, Kementerian Badan Usaha Milik Negara, Kementerian Koperasi dan UKM, Kementerian Pekerjaan Umum dan Perumahan Rakyat, Kementerian Lingkungan Hidup dan Kehutanan, Kementerian Agraria dan Tata Ruang/Badan Pertanahan Nasional, Kementerian Kesehatan, Kementerian Kebudayaan dan Pendidikan Dasar Menengah, Kementerian Sosial, Kementerian Agama, Kementerian Pariwisata, Kementerian Komunikasi dan Informatika, Kementerian Pendayagunaan Aparatur Negara dan Reformasi Birokrasi, Kementerian Pemuda dan Olahraga, Kementerian Desa, Pembangunan Daerah Tertinggal dan Transmigrasi, Kementerian Riset Teknologi dan Pendidikan Tinggi, dan Kementerian Pemberdayaan Perempuan dan Perlindungan Anak.

*Ministry of Manpower; Ministry of State Owned Enterprises; Ministry of Cooperatives and Small and Medium Enterprises; Ministry of Public Works and Public Housing; Ministry of Environment and Forestry; Ministry of Agrarian Affairs and Spatial Planning/National Land Agency; Ministry of Health; Ministry of Culture and Elementary & Secondary Education; Ministry of Social Services; Ministry of Religious Affairs; Ministry of Tourism; Ministry of Communication and Informatics; Ministry of Empowerment of State Apparatus and Bureaucracy Reform; Ministry of Youth and Sports Affairs; Ministry of Village Development, Disadvantaged Regions and Transmigration; Ministry of Research, Technology, and Higher Education; and Ministry of Women Empowerment and Child Protection*

5. Setingkat Menteri terdiri dari Kejaksaan Agung, Tentara Nasional Indonesia, dan Kepolisian Negara Republik Indonesia
6. Lembaga Pemerintah Non Kementerian terdiri dari Arsip Nasional Republik Indonesia, Badan

5. *Ministerial Level Officials consist of, Attorney General, Indonesian National Defense Force, and Indonesian National Police.*
6. *Non Ministerial Institutions consist of National Archive of the Republic of Indonesia, State Intelligence*

## GOVERNMENT

Intelijen Negara, Badan Kepegawaian Negara, Badan Kependudukan dan Keluarga Berencana Nasional, Badan Koordinasi Penanaman Modal, Badan Informasi Geospasial, Badan Meteorologi, Klimatologi, dan Geofisika, Badan Narkotika Nasional, Badan Nasional Penanggulangan Bencana, Badan Nasional Penanggulangan Terorisme, Badan Nasional Penempatan dan Perlindungan Tenaga Kerja Indonesia, Badan Pengawasan Obat dan Makanan, Badan Pengawasan Tenaga Nuklir, Badan Pengawasan Keuangan dan Pembangunan, Badan Pengkajian dan Penerapan Teknologi, Badan Pusat Statistik, Badan SAR Nasional, Badan Standardisasi Nasional, Badan Tenaga Nuklir Nasional, Lembaga Administrasi Negara, Lembaga Ilmu Pengetahuan Indonesia, Lembaga Ketahanan Nasional, Lembaga Kebijakan Pengadaan Barang/Jasa Pemerintah, Lembaga Penerbangan dan Antariksa Nasional, Lembaga Sandi Negara, dan Perpustakaan Nasional Republik Indonesia.

*Board, National Civil Service Agency, National Population and Family Planning Board, Investment Coordinating Board, Geospatial Information Agency, Meteorology, Climatology, and Geophysics Agency, National Narcotics Agency, National Agency for Disaster Management, National Counter Terrorism Agency, The National Authority for The Placement and Protection of Indonesian Overseas Workers, National Agency of Drugs and Foods Control, Nuclear Energy Controlling Board, Audit and Development Supervising Agency, Agency for the Assesment and Application Technology, BPS-Statistics Indonesia, National Search and Rescue Agency, National Standardization Board, National Nuclear Energy Board, National Institute of Administration, National Institute of Science, National Resilience Institute, Government Procurement Policy Board, National Institute of Space and Aeronautics, National Crypto Agency, and National Library of Republic of Indonesia.*

**ULASAN****DESCRIPTION**

Administrasi pemerintah Kabupaten Lampung Tengah pada tahun 2013 terdiri atas 28 kecamatan dan 307 desa.

Anggota Dewan Perwakilan Rakyat Daerah (DPRD) Kabupaten Lampung Tengah sebanyak 50 orang yang terdiri dari 9 orang anggota Fraksi Partai Demokrat, 9 orang anggota Fraksi PDIP, 8 orang anggota Fraksi Golkar, 6 orang anggota Fraksi PKS, 4 orang anggota Fraksi PKB, 4 orang anggota Fraksi Partai Gerindra, 3 orang anggota Fraksi Partai Hanura, 3 orang anggota Fraksi PAN, 2 orang anggota Fraksi PBR, 1 orang anggota Fraksi PKNU, dan 1 orang anggota Fraksi PPP,

*The government administration of Lampung Tengah Regency consists of 28 districts and 307 villages.*

*The Regional People's Representative Assembly member of Lampung Tengah Regency were 50 persons, consisting of 9 members Demokrat Fraction, 9 members PDIP Fraction, 8 members Golkar Fraction, 6 members PKS Fraction, 4 members PKB Fraction, 4 members Gerindra Fraction, 3 members Hanura Fraction, 3 members PAN Fraction, 2 members PBR Fraction, 1 members PKNU Fraction, and 1 members PPP Fraction.*

[www.lampungtengahkab.go.id](http://www.lampungtengahkab.go.id)

## 2.1 WILAYAH ADMINISTRATIF/ ADMINISTRATIVE AREA

**Tabel 2.1** Jumlah Desa/Kelurahan Menurut Kecamatan di Kabupaten Lampung Tengah, 2015  
**Table 2.1** Number of Subdistricts and Villages in Lampung Tengah Regency, 2015

Kecamatan <i>Subdistrict</i>	Desa <i>Villages</i>	Kelurahan <i>villages</i>	Jumlah <i>Total</i>
(1)	(2)	(3)	(4)
1. Padang Ratu	15		15
2. Selagai Lingga	13		13
3. Pubian	20		20
4. Anak Tuha	12	-	12
5. Anak Ratu Aji	6	-	6
6. Kalirejo	16	-	16
7. Sendang Agung	9	-	9
8. Bangun Rejo	16	-	16
9. Gunung Sugih	11	4	15
10. Bekri	8	-	8
11. Bumi Ratu Nuban	10	-	10
12. Trimurjo	11	3	14
13. Punggur	9	-	9
14. Kota Gajah	7	-	7
15. Seputih Raman	14	-	14
16. Terbanggi Besar	7	3	10
17. Seputih Agung	9	-	9
18. Way Pengubuan	7	-	7
19. Terusan Nunyai	7	-	7
20. Seputih Mataram	12	-	12
21. Bandar Mataram	12	-	12
22. Seputih Banyak	13	-	13
23. Way Seputih	6	-	6
24. Rumbia	8	-	8
25. Bumi Nabung	6	-	6
26. Putra Rumbia	10	-	10
27. Seputih Surabaya	13	-	13
28. Bandar Surabaya	10	-	10
<b>Lampung Tengah</b>	<b>297</b>	<b>10</b>	<b>307</b>

Sumber: BPS Kabupaten Lampung Tengah

Source: BPS - Statistics Lampung Tengah Regency

## 2.2 DEWAN PERWAKILAN RAKYAT DAERAH

### *THE REGIONAL HOUSE OF REPRESENTATIVE*

**Tabel 2.2.1** Jumlah Anggota Dewan Perwakilan Rakyat Daerah Menurut Partai Politik dan Jenis Kelamin di Kabupaten Lampung Tengah, 2015  
*Number of Members of The Regional House of Representatives by Political Parties and Sex in Lampung Tengah Regency, 2015*

	Partai Politik <i>Political Parties</i>	Jenis Kelamin/ <i>Sex</i>		Jumlah <i>Total</i>
		Laki-Laki <i>Male</i>	Perempuan <i>Female</i>	
	(1)	(2)	(3)	(4)
1.	Partai Demokrat	5	-	5
2.	PDIP	9	-	9
3.	Partai Golkar	8	1	9
4.	PKS	5	1	6
5.	PKB	5	-	5
6.	Partai Gerindra	9	-	9
7.	Partai Hanura	1	-	1
8.	PAN	3	-	3
9.	PPP	1	-	1
10.	PKPI	2	-	2
	<b>Jumlah/<i>Total</i></b>	<b>48</b>	<b>2</b>	<b>50</b>

Sumber: DPRD Kabupaten Lampung Tengah

*Source: Regional Parliament of Lampung Tengah Regency*

**Tabel** 2.2.2 **Komposisi Keanggotaan Komisi DPRD Kabupaten Lampung Tengah, 2015**  
**Table** 2.2.2 **Membership Composition of Regional Parliament Lampung Tengah Regency, 2015**

	<b>Keterangan</b> <i>Description</i>	<b>Jumlah/Total</b> <b>(Orang/People)</b>	<b>Keterangan</b> <i>Notes</i>
	(1)	(2)	(3)
<b>Komisi</b>			
I	1. Koordinator	1	Koordinator Komisi I
	2. Ketua	1	Ketua DPRD
	3. Wakil Ketua	1	
	4. Sekretaris	1	
	5. Anggota	8	
II	1. Koordinator	1	Koordinator Komisi II
	2. Ketua	1	Wakil Ketua DPRD
	3. Wakil Ketua	1	
	4. Sekretaris	1	
	5. Anggota	9	
III	1. Koordinator	1	Koordinator Komisi III
	2. Ketua	1	Wakil Ketua II DPRD
	3. Wakil Ketua	1	
	4. Sekretaris	1	
	5. Anggota	8	
IV	1. Koordinator	1	Koordinator Komisi IV
	2. Ketua	1	Wakil Ketua III DPRD
	3. Wakil Ketua	1	
	4. Sekretaris	1	
	5. Anggota	9	
III	1. Koordinator	1	Koordinator Komisi IV
<b>Fraksi-Fraksi</b>			
	A. Fraksi Partai Golkar	13	
	B. Fraksi PDI Perjuangan	9	
	C. Fraksi Partai Gerindra	9	
	D. Fraksi PKS	6	
	E. Fraksi Partai Demokrat Amanat	8	
	F. Fraksi PKB	5	
<b>Lampung Tengah</b>		<b>50</b>	

**Sumber: DPRD Kabupaten Lampung Tengah**

*Source: Regional Parliament of Lampung Tengah Regency*

**Tabel 2.2.3** Susunan Keanggotaan Komisi DPRD Kabupaten Lampung Tengah, 2015  
*Membership List of Regional Parliament Lampung Tengah Regency, 2015*

<b>Komisi</b> <i>Commission</i>	<b>Nama-nama Anggota DPRD</b> <i>Name of Membership of Reg. Parliament</i>	<b>Keterangan</b> <i>Notes</i>
<i>(1)</i>	<i>(2)</i>	<i>(3)</i>
Ketua	Hi. Achmad Junaidi Sunardi, SH	Koordinator Komisi I
Wakil Ketua I	J. Natalis Sinaga, SE	Koordinator Komisi II
Wakil Ketua II	Riagus Ria, SE	Koordinator Komisi III
Wakil Ketua III	H. Joni Hardito, ST, MT	Koordinator Komisi IV
1. Komisi I	Misrol Hapi, SE	Ketua
	Muhammad Saleh Mukadam, SH	Wakil Ketua
	Muhammad Nasir, SE	Sekretaris
	Drs. I Nyoman Sukedana	Anggota
	Bunyana	Anggota
	Sumarsono	Anggota
	Wayan Suartame	Anggota
	Hi. Musa Ahmad, S. Sos	Anggota
	Purismo	Anggota
	Hi. Syamsir Firdaus, SE	Anggota
	Drs. Hi. Ali Imron	Anggota
2. Komisi II	Ikade Astan Nafiri	Ketua
	Syamsudin	Wakil Ketua
	Jahri Effendi	Sekretaris
	Ariswanto, SE	Anggota
	Made Arka Putra Wijaya	Anggota
	Pindo Sarwoko	Anggota
	Hi. Raden Zugiri, SH	Anggota
	Hi. Heri Sugiyanto, SH	Anggota
	Zainuddin, SE, MM	Anggota
	Gatot Sugiyanto, SE	Anggota
	Anang Hendra Setiawan, S.Pt, MM	Anggota
	Bonanza Kesuma, SH	Anggota

**Bersambung/ To Be Continued**

Lanjutan Tabel 2.2.3/Continued Table 2.2.3

Komisi Commission	Nama-nama Anggota DPRD Name of Membership of Reg. Parliament	Keterangan Notes
(1)	(2)	(3)
3. Komisi III	Agus Riyanto, SE Muhammad Ghofur, S.Si Firdaus Ali, S.Sos I Wayan Subawa, SE Muhlisin Ali Wahyudi H.M. Hakki Slamet Widodo Hi. Saifulloh Ali KM, SE H. Mudasir, A.Md H. Iskandar, SH	Ketua Wakil Ketua Sekretaris Anggota Anggota Anggota Anggota Anggota Anggota Anggota
4. Komisi IV	Hi. Singa Ersawangga Hi. Rusliyanto, SE, MH Sukarman, S.Si Febriyantoni Yulius Heri Susanto, SE Hi. Roni Ahwandi I Wayan Dama A. Md Ir. Latief Saenul Abidin dr. Evinitria Dedi D. Saputra, ST KH. Slamet S.Pd.I	Ketua Wakil Ketua Sekretaris Anggota Anggota Anggota Anggota Anggota Anggota Anggota Anggota Anggota

**Sumber:** DPRD Kabupaten Lampung Tengah

*Source:* Regional Parliament of Lampung Tengah Regency



## 2.3 PEGAWAI NEGERI SIPIL/CIVIL SERVANTS

**Jumlah Pegawai Negeri Sipil Menurut Dinas/Instansi Pemerintah dan Jenis Kelamin di Kabupaten Lampung Tengah, 2015**  
**Table 2.3.1** *Number of Civil Servants by Institution/Office and Sex in Lampung Tengah Regency, 2015*

Dinas/Instansi Pemerintah <i>Civil/Government Service</i>	Golongan/ <i>Job Class</i>								Jumlah <i>Total</i>	
	I		II		III		IV		L	P
	L	P	L	P	L	P	L	P		
(1)	(2)	(3)	(4)	(5)	(6)	(7)	(8)	(9)	(10)	(11)
I. Sekretariat Daerah	6	1	58	29	56	42	22	4	410	218
II. Sekretariat DPRD	3	1	27	14	7	11	2	4	132	69
III. Lembaga Teknis Daerah										
1. Inspektorat	0	0	10	4	26	17	12	0	126	69
2. Badan Perencanaan dan Pembangunan Daerah	1	0	8	7	17	18	4	1	107	56
3. Badan Kepegawaian Daerah	0	0	10	6	16	15	7	0	101	54
4. Badan Pendidikan dan Pelatihan Daerah	0	0	3	2	19	3	6	1	61	34
5. Badan KB, Pemberdayaan Perempuan dan Perlindungan Anak	0	0	3	4	60	52	6	8	252	133
6. Badan Pemberdayaan Masyarakat dan Bina Pemerintahan Kampung dan Kelurahan	1	0	8	6	18	6	3	1	82	43
7. Badan Pengelolaan Keuangan dan Aset Daerah	1	0	13	10	24	22	2	3	145	75
8. Badan Lingkungan Hidup	1	0	2	1	17	5	6	1	59	33
9. Badan Ketahanan Pangan	0	0	2	4	13	5	2	3	53	29
10. Kantor Kesatuan Bangsa dan Politik	0	0	0	0	3	1	1	1	10	6
11. RSUD Demang Sepuluh Raya	2	-	18	2	13	10	5	3	98	53

Lanjutan Tabel 2.3.1/Continued Table 2.3.1

Dinas/Instansi Pemerintah <i>Civil/Government Service</i>	Golongan/ <i>Job Class</i>								Jumlah/ <i>Total</i>	
	I		II		III		IV		L	P
	L	P	L	P	L	P	L	P		
(1)	(2)	(3)	(4)	(5)	(6)	(7)	(8)	(9)	(10)	(11)
12. Satuan Polisi Pamong Praja	4	-	83	8	15	3	3		229	116
13. Kantor Arsip dan Perpustakaan	-	-	4	6	5	5		1	41	21
14. Badan Penanaman Modal dan Pelayanan Perijinan Ter-	-	-	10	-	17	5	2	1	67	35
15. Badan Penanggulangan Bencana Daerah	1	-	11	1	11	2	5	-	57	31
16. Badan Pelaksana Penyuluhan Pertanian, Perikanan dan Kehutanan	-	-	8	5	95	16	32	9	289	165
IV. Dinas-Dinas										
1. Dinas Pendidikan	12	3	207	29	184	119	185	52	1345	791
2. Dinas Kesehatan	3	-	24	18	74	47	4	6	342	176
3. Dinas Pertanian Tanaman Pangan dan Holtikultura	1	-	11	4	39	13	9	1	146	78
4. Dinas Peternakan dan Perikanan	-	-	30	5	27	15	8	2	164	87
5. Dinas Kehutanan dan Perkebunan	1	-	10	8	54	16	9	2	189	100
6. Dinas Koperasi dan UKM	-	-	4	3	21	7	7	1	78	43
7. Dinas Sosial Tenaga Kerja dan Transmigrasi	1	-	2	3	19	9	6	1	75	41
8. Dinas Perhubungan, Komunikasi dan Informatika	5	-	26	3	22	6	4	2	130	68
9. Dinas Pendapatan Daerah	-	-	12	10	24	8	5	1	114	60
10. Dinas Kependudukan dan Catatan Sipil	1	-	8	1	14	15	5	2	85	46

Bersambung/*To Be Continued*

Lanjutan Tabel 2.3.1/Continued Table 2.3.1

Dinas/Instansi Pemerintah Civil/Government Service	Golongan/Job Class								Jumlah/Total	
	I		II		III		IV		L	P
	L	P	L	P	L	P	L	P		
(1)	(2)	(3)	(4)	(5)	(6)	(7)	(8)	(9)	(10)	(11)
11. Dinas Pemuda, Olahraga, Kebudayaan dan Pariwisata	1	-	5	4	18	16	3	2	93	49
12. Dinas Perindustrian dan Perdagangan	-	-	8	4	15	10	7	1	82	45
13. Dinas Pasar	10	2	34	6	23	6	6	1	169	88
14. Dinas Bina Marga	1	-	41	13	23	14	6	-	190	98
15. Dinas Cipta Karya dan Tata Ruang	9	1	40	13	51	12	5	-	257	131
16. Dinas Pengairan	41	-	153	13	52	13	5	-	549	277
17. Dinas Pertambangan dan Energi	1	-	4	5	14	5	5	-	63	34
V. Sekretariat Lembaga Lain										
1. Sekretariat KORPRI	-	-	1	-	2	3	1	-	13	7
2. Sekretariat KPU	-	-	1	5	3	3	1	-	25	13
VI. Kecamatan	13	-	258	30	258	83	44	7	1 335	693
VII. Kelurahan	-	-	12	3	40	27	-	-	164	82
VIII. Fungsional Medis	22	5	415	790	922	1 453	2 198	2 503	11 915	8 308
IX. Fungsional Pendidik	3	2	95	275	215	401	10	24	2 016	1 025
<b>Jumlah/Total</b>	<b>145</b>	<b>15</b>	<b>1 679</b>	<b>1 354</b>	<b>2 546</b>	<b>2 539</b>	<b>2 653</b>	<b>2 649</b>	<b>7 023</b>	<b>6 557</b>

**Sumber:** Badan Kepegawaian Daerah Kabupaten Lampung Tengah

Source: Local Civil Service Agency of Lampung Tengah Regency

**Tabel 2.3.2** Jumlah Pegawai Negeri Sipil Menurut Pendidikan Tertinggi yang Ditamatkan dan Jenis Kelamin di Kabupaten Lampung Tengah, 2015  
**Table** Number of Civil Servants by Educational Attainment and Sex in Lampung Tengah Regency, 2015

Tingkat Pendidikan yang Ditamatkan/Educational Level Attained	Jenis Kelamin/Sex		Jumlah Total
	Laki-Laki Male	Perempuan Female	
(1)	(2)	(3)	(4)
<b>Sampai dengan SD</b> <i>Up to Primary School</i>	192	5	197
<b>SLTP/Sederajat</b> <i>General/Vocational Junior High School</i>	233	22	255
<b>SMA/Sederajat</b> <i>General/Vocational Senior High School</i>	2 240	1 499	3 739
<b>Diploma I</b> <i>Diploma I</i>	44	129	173
<b>Diploma II</b> <i>Diploma II</i>	1 144	1 764	2 908
<b>Diploma III/Sarjana Muda</b> <i>Diploma III/Bachelor</i>	422	538	960
<b>Diploma IV</b> <i>Diploma IV</i>	22	23	45
<b>Sarjana 1</b> <i>Bachelor Degree</i>	2 547	2 483	5 030
<b>Sarjana 2</b> <i>Bachelor Master Degree</i>	177	94	271
<b>Sarjana 3</b> <i>Doctor</i>	2		2
<b>Jumlah/ Total</b>	<b>7 023</b>	<b>6 557</b>	<b>13 580</b>

**Sumber:** Badan Kepegawaian Daerah Kabupaten Lampung Tengah  
*Source: Local Civil Service Agency of Lampung Tengah Regency*

**Tabel 2.3.3** Jumlah Pegawai Negeri Sipil Menurut Golongan Kepangkatan dan Jenis Kelamin di Kabupaten Lampung Tengah, 2015  
*Number of Civil Servants by Hierarchy and Sex in Lampung Tengah Regency, 2015*

Golongan Kepangkatan <i>Hierarchy</i>	Jenis Kelamin/ <i>Sex</i>		Jumlah <i>Total</i>
	Laki-Laki <i>Male</i>	Perempuan <i>Female</i>	
(1)	(2)	(3)	(4)
I/A (Juru Muda)	15	1	16
I/B (Juru Muda Tingkat I)	19	1	20
I/C (Juru)	73	12	85
I/D (Juru Tingkat I)	38	1	39
<b>Golongan I/Range I</b>	145	15	160
II/A (Pengatur Muda)	481	385	866
II/B (Pengatur Muda Tingkat I)	510	392	902
II/C (Pengatur)	519	404	923
II/D (Pengatur Tingkat I)	169	173	342
<b>Golongan II/Range II</b>	1 679	1 354	3 033
III/A (Penata Muda)	371	514	885
III/B (Penata Muda Tingkat I)	811	802	1 613
III/C (Penata)	653	651	1 304
III/D (Penata Tingkat I)	711	572	1 283
<b>Golongan III/Range III</b>	2 546	2 539	5 085
IV/A (Pembina Muda)	2 469	2 547	5 016
IV/B (Pembina Muda Tingkat I)	149	100	249
IV/C (Pembina)	34	2	36
IV/D (Pembina Tingkat I)	1	-	1
<b>Golongan IV/Range IV</b>	2 653	2 649	5 302
<b>Jumlah/Total</b>	<b>7 023</b>	<b>6 557</b>	<b>13 580</b>

**Sumber:** Badan Kepegawaian Daerah Kabupaten Lampung Tengah

*Source: Local Civil Service Agency of Lampung Tengah Regency*



### 3. KEPENDUDUKAN DAN KETENAGAKERJAAN

---

*Population and Employment*



[www.lampung](http://www.lampung.go.id)

[lps.go.id](http://lps.go.id)





**PENJELASAN TEKNIS**

1. Sumber utama data kependudukan adalah sensus penduduk yang dilaksanakan setiap sepuluh tahun sekali. Sensus penduduk telah dilaksanakan sebanyak enam kali sejak Indonesia merdeka, yaitu tahun 1961, 1971, 1980, 1990, 2000, dan 2010.

Di dalam sensus penduduk, pencacahan dilakukan terhadap seluruh penduduk yang berdomisili di wilayah teritorial Indonesia termasuk warga negara asing kecuali anggota korps diplomatik negara sahabat beserta keluarganya.

Metode pengumpulan data dalam sensus dilakukan dengan wawancara antara petugas sensus dengan responden dan juga melalui *e-census*. Pencatatan penduduk menggunakan konsep usual residence, yaitu konsep di mana penduduk biasa bertempat tinggal. Bagi penduduk yang bertempat tinggal tetap dicacah di mana mereka biasa tinggal, sedangkan untuk penduduk yang tidak bertempat tinggal tetap dicacah di tempat di mana mereka ditemukan petugas sensus pada malam 'Hari Sensus'. Termasuk penduduk yang tidak bertempat tinggal tetap adalah

**TECHNICAL NOTES**

1. *The main source of demographic data is population census, which is conducted every ten years. Population Census has been conducted six times since Indonesia's independence: 1961, 1971, 1980, 1990, 2000, and 2010. The population census enumerates all residents who domicile in the entire territory of Indonesia including foreign citizens except the diplomatic corps members and their families.*

*The method of data collection in a population census involves interviewing respondents and conducting e-census. Enumeration of the population uses the concept of "usual residence", which is the concept of "places where people usually live". De jure was applied to the permanent residents, while de facto was applied to non-permanent residents. The permanent residents were enumerated in place where they normally live, the non-permanent residents were enumerated where they were found by the enumerators, on the night of 'Census Date'. The non permanent residents include homeless people, ship crew, boat people, remote*

## POPULATION AND EMPLOYMENT

tuna wisma, awak kapal berbendera Indonesia, penghuni perahu/rumah apung, masyarakat terpencil/terasing, dan pengungsi. Bagi mereka yang mempunyai tempat tinggal tetap dan sedang bepergian ke luar wilayah lebih dari enam bulan, tidak dicacah di tempat tinggalnya, tetapi dicacah di tempat tujuannya. Untuk tahun yang tidak dilaksanakan sensus penduduk, data kependudukan diperoleh dari hasil proyeksi penduduk. Proyeksi penduduk merupakan suatu perhitungan ilmiah yang didasarkan pada asumsi dari komponen-komponen perubahan penduduk, yaitu kelahiran, kematian, dan migrasi. Proyeksi penduduk Indonesia 2010–2035 menggunakan data dasar penduduk hasil SP2010.

2. **Penduduk Indonesia** adalah semua orang yang berdomisili di wilayah teritorial Indonesia selama 6 bulan atau lebih dan atau mereka yang berdomisili kurang dari 6 bulan tetapi bertujuan menetap.
3. **Laju pertumbuhan penduduk** adalah angka yang menunjukkan persentase penambahan penduduk dalam jangka waktu tertentu.

*area community, and internally displaced persons. Those who had permanent residence and had been travelling away from their home for six months or more were not enumerated in their permanent place, but in the place where they were during the census.*

*For the periods where the population census is not conducted, population projection is done to estimate population during those years. The population projection is an estimate based on the demographic components, such as birth, death, and migration. Indonesia's 2010–2035 population projection used the 2010 Population Census as the base population.*

2. **The population of Indonesia** are all residents of the entire territory of Indonesia who have stayed for six months or longer, and those who intended to stay more than six months even though their length of stay is less than six months.
3. **The growth rate of population** is the number that show percentage of population growth within a specified period.

4. **Kepadatan penduduk** adalah rasio banyaknya penduduk per kilometer persegi.
  5. **Rasio jenis kelamin** adalah perbandingan antara penduduk laki-laki dan penduduk perempuan pada suatu wilayah dan waktu tertentu. Biasanya dinyatakan dengan banyaknya penduduk laki-laki untuk 100 penduduk perempuan.
  6. **Distribusi penduduk** adalah pola persebaran penduduk di suatu wilayah, baik berdasarkan batas-batas geografis maupun berdasarkan batas-batas administrasi pemerintahan.
  7. **Komposisi penduduk** adalah pola persebaran penduduk menurut karakteristiknya, contoh: penduduk menurut kelompok umur, penduduk menurut jenis kelamin
  8. **Rumah tangga** adalah seseorang atau sekelompok orang yang mendiami sebagian atau seluruh bangunan fisik/sensus dan biasanya tinggal bersama serta pengelolaan makan dari satu dapur. Yang dimaksud makan dari satu dapur adalah jika pengurusan kebutuhan sehari-harinya dikelola bersama-sama menjadi satu.
4. **Population density** is ratio of population per square kilometer.
  5. **Sex ratio** is the ratio of males population to females population in a given area and time, usually expressed as the number of males for every 100 females.
  6. **Population distribution** is the pattern of population distribution in an area, either by geographic boundaries or by government administrative boundaries.
  7. **Population composition** is the pattern of population distribution by its characteristics, example: population by age group, population by sex
  8. **Household** is an individual or group of people living in a physical/census building unit or part of it and usually commit on a common provision for food and other essentials of living. Common provision for food means one organising daily needs for all of household members.

## POPULATION AND EMPLOYMENT

9. **Anggota rumah tangga** adalah semua orang yang biasanya bertempat tinggal di suatu rumah tangga, baik yang berada di rumah pada waktu pencacahan maupun yang sementara tidak ada.
10. **Rata-rata anggota rumah tangga** adalah angka yang menunjukkan rata-rata jumlah anggota rumah tangga per rumah tangga.
11. **Penduduk usia kerja** adalah penduduk yang berumur 15 tahun ke atas.
12. **Angkatan kerja** adalah penduduk usia kerja (15 tahun ke atas) yang bekerja, punya pekerjaan namun sementara tidak bekerja, dan pengangguran.
13. **Bekerja** adalah kegiatan ekonomi yang dilakukan oleh seseorang dengan maksud memperoleh atau membantu memperoleh pendapatan atau keuntungan dan lamanya bekerja paling sedikit 1 jam secara terus menerus dalam seminggu yang lalu (termasuk pekerja keluarga tanpa upah yang membantu dalam suatu usaha/kegiatan ekonomi).
9. **Household member** are those who usually lives in a household regardless of their location at the time of enumeration.
10. **Average household size** is the average number of household members per household.
11. **Working age population** is persons of 15 years and over.
12. **Labor force or economically active** are persons of 15 years and over, who in the previous week were working, temporarily absent from work but having jobs, and unemployment.
13. **Working** is economic activity conducted by a person and intended to earn income by doing work or helping to do work at least one hour continuously during the reference week (including unpaid family worker/s for any economic activity).

14. **Jumlah jam kerja seluruhnya** adalah jumlah jam kerja yang digunakan untuk bekerja (tidak termasuk jam kerja istirahat resmi dan jam kerja yang digunakan untuk hal-hal di luar pekerjaan).
14. **Total working hours** is the total hours spent by an employee to perform all jobs (excluding the time used for other activities which are not classified as work).
15. **Lapangan usaha** adalah bidang kegiatan dari pekerjaan/tempat bekerja di mana seseorang bekerja. Klasifikasi lapangan usaha mengikuti Klasifikasi Baku Lapangan Usaha Indonesia (KBLI) dalam 1 digit.
15. **Industry** is field of a person's activity or establishment. The classification of industries follows the Indonesia Standard Industrial Classification (KBLI) in one digit.
16. **Status pekerjaan** adalah kedudukan seseorang dalam unit usaha/kegiatan dalam melakukan pekerjaan.
16. **Employment status** is the status of a person at his place of work or establishment where he was employed.
17. **Berusaha sendiri tanpa dibantu orang lain** adalah bekerja atau berusaha dengan menanggung risiko secara ekonomis, yaitu dengan tidak kembalinya ongkos produksi yang telah dikeluarkan dalam rangka usahanya tersebut, serta tidak menggunakan pekerja dibayar maupun pekerja tak dibayar, termasuk yang sifat pekerjaannya memerlukan teknologi atau keahlian khusus.
17. **Own-account worker** is a person who works at his own risk without assisted by paid per mount worker or unpaid worker include technical job or skill job.
18. **Berusaha dibantu buruh tidak tetap/buruh tidak dibayar** adalah
18. **Employer assisted by temporary workers/unpaid worker** is a person

## POPULATION AND EMPLOYMENT

bekerja atau berusaha atas risiko sendiri, dan menggunakan buruh/pekerja tak dibayar dan atau buruh/pekerja tidak tetap.

19. **Berusaha dibantu buruh tetap/buruh dibayar** adalah berusaha atas risiko sendiri dan mempekerjakan paling sedikit satu orang buruh/pekerja tetap yang dibayar.

20. **Buruh/karyawan/pegawai** adalah seseorang yang bekerja pada orang lain atau instansi/kantor/perusahaan secara tetap dengan menerima upah/gaji baik berupa uang maupun barang. Buruh yang tidak mempunyai majikan tetap, tidak digolongkan sebagai buruh/karyawan, tetapi sebagai pekerja bebas. Seseorang dianggap memiliki majikan tetap jika memiliki 1 (satu) majikan (orang/rumah tangga) yang sama dalam sebulan terakhir, khusus pada sektor bangunan batasannya tiga bulan. Apabila majikannya instansi/lembaga, boleh lebih dari satu.

21. **Pekerja bebas** adalah seseorang yang bekerja pada orang lain/majikan/institusi yang tidak tetap (lebih dari 1 majikan dalam

*who works at his own risk and assisted by temporary worker/unpaid worker.*

19. **Employer assisted by permanent workers/paid workers** is a person who does his business at her/his own risk at least one assisted by paid permanent worker.

20. **Employee** is a person who work permanently for other people or institution/office/ company and gains some money/cash or goods as wage/salary. Labor who have no permanent employer is not categorized as a laborer/worker/employee but casual worker. A laborers in general is considered to have a permanent employer if he has the same employer during the past month, particularly for building construction sector is 3 months. If the employer is an institution, more than 1 (one) employer is allowed.

21. **Casual employee** is a person who does not work permanently for other people/employer/ institution (more than 1 employer during the

sebulan terakhir) di usaha pertanian baik berupa usaha rumah tangga maupun bukan usaha rumah tangga, ataupun di nonpertanian atas dasar balas jasa dengan menerima upah atau imbalan baik berupa uang maupun barang, dan baik dengan sistem pembayaran harian maupun borongan

22. **Pekerja tak dibayar** adalah seseorang yang bekerja membantu usaha untuk memperoleh penghasilan/keuntungan yang dilakukan oleh salah seorang anggota rumah tangga atau bukan anggota rumah tangga tanpa mendapat upah/gaji baik berupa uang maupun barang.

*last 1 month) in agricultural sector, either home industry or not home industry, or in non-agricultural sector based on remuneration paid with money or goods, and based on daily or contact payment system.*

22. **Unpaid worker** is a person who intended to work without pay either with money or good, in an establishment run by other members of the family, relative or neighbour.

*www.lampungengahkeajaibans.go.id*

**ULASAN**

**DESCRIPTION**

**Kependudukan**

Jumlah Penduduk Kabupaten Lampung Tengah tahun 2015 sebesar 1.239.096 orang yang terdiri dari 630.962 orang atau 50,92 persen penduduk berjenis kelamin laki-laki dan selebihnya yaitu 608.134 orang atau 49,07 persen berjenis kelamin perempuan. Kabupaten Lampung Tengah dengan luas wilayah sebesar 4.789,82 km<sup>2</sup>, kepadatan penduduk mencapai 259 jiwa perkm<sup>2</sup>.

**Population**

*Population of Lampung Tengah Regency in 2015 was 1.239.096 persons. There are 630.092 persons (50,92 percent) male and 608.134 persons (49,07 percent) female. Lampung Tengah Regency with area of 4.789,82 km<sup>2</sup>, the population density reached 259 persons perkilometre square.*

**Ketenagakerjaan**

Berdasarkan hasil Survei Angkatan Kerja Nasional (Sakernas) 2015, penduduk berumur 15 tahun ke atas bekerja selama seminggu yang lalu sebesar 614.025 orang dan sebagian besar bergerak di sektor pertanian yaitu sebanyak 44,96 persen.

**Employment**

*Based on the 2015 National Labor Force Survey, Population 15 years of age and over who worked during the previous week were 614.025 persons and most of them that worked in agriculture sector reached 44,96 percent.*

*www.lampungstengahkab.bps.go.id*



KEPENDUDUKAN DAN KETENAGAKERJAAN

3.1. KEPENDUDUKAN/POPULATION

**Jumlah Penduduk dan Laju Pertumbuhan Penduduk Menurut Kecamatan di Kabupaten Lampung Tengah, 2010, 2014, 2015**  
**Tabel 3.1.1** *Population and Population Growth Rate by Subdistrict in Lampung Tengah Regency, 2010, 2014, 2015*

Kecamatan <i>Subdistrict</i>	Jumlah Penduduk <i>Population</i>			Laju Pertumbuhan Penduduk per Tahun <i>Annual Population Growth Rate (%)</i>	
	2010	2014	2015	2010-2015	2014-2015
(1)	(2)	(3)	(4)	(5)	(6)
1. Padang Ratu	47 457	48 939	49 214	0.73	0.56
2. Selagai Lingga	31 253	32 728	33 035	1.12	0.94
3. Pubian	40 514	41 710	41 927	0.69	0.52
4. Anak Tuha	35 427	36 913	37 244	1.01	0.90
5. Anak Ratu Aji	15 416	15 847	15 936	0.67	0.56
6. Kalirejo	63 011	65 732	66 342	1.04	0.93
7. Sendang Agung	36 112	37 172	37 392	0.70	0.59
8. Bangun Rejo	55 390	56 771	57 046	0.59	0.48
9. Gunung Sugih	62 261	65 829	66 661	1.38	1.26
10. Bekri	25 161	26 365	26 639	1.15	1.04
11. Bumi Ratu Nuban	28 520	30 247	30 653	1.45	1.34
12. Trimurjo	48 979	50 698	51 068	0.84	0.73
13. Punggur	36 045	38 045	38 510	1.33	1.22
14. Kota Gajah	31 702	33 051	33 352	1.02	0.91
15. Seputih Raman	45 948	47 901	48 336	1.02	0.91
16. Terbanggi Besar	107 798	115 473	117 317	1.71	1.60
17. Seputih Agung	46 085	48 619	49 208	1.32	1.21
18. Way Pengubuan	37 015	40 868	41 835	2.48	2.37
19. Terusan Nunyai	44 467	44 484	44 429	-0.02	-0.12
20. Seputih Mataram	45 778	47 370	47 711	0.83	0.72
21. Bandar Mataram	72 427	75 982	76 793	1.18	1.07
22. Seputih Banyak	41 771	44 029	44 552	1.30	1.19
23. Way Seputih	16 937	17 935	18 168	1.41	1.30
24. Rumbia	33 607	35 026	35 341	1.01	0.90
25. Bumi Nabung	30 825	31 739	31 929	0.71	0.60
26. Putra Rumbia	17 298	17 981	18 131	0.95	0.83
27. Seputih Surabaya	44 404	46 041	46 397	0.88	0.77
28. Bandar Surabaya	32 570	33 690	33 930	0.82	0.71
<b>Lampung Tengah</b>	<b>1 174 178</b>	<b>1 227 185</b>	<b>1 239 096</b>	<b>1.08</b>	<b>0.97</b>

**Sumber:** Estimasi Penduduk Kabupaten Lampung Tengah 2010-2020

*Source: Estimated Population of Lampung Tengah Regency 2010-2020*

## Jumlah Penduduk dan Rasio Jenis Kelamin Menurut Kecamatan di Kabupaten

Tabel 3.1.2 Lampung Tengah, 2015

Table Population and Sex Ratio by Subdistrict in Lampung Tengah Regency, 2015

Kecamatan Subdistrict	Jumlah Penduduk/Population			Rasio Jenis Kelamin Sex Ratio (%)
	Laki-Laki Male	Perempuan Female	Jumlah Total	
(1)	(2)	(3)	(4)	(5)
1. Padang Ratu	25 148	24 066	49 214	104.50
2. Selagai Lingga	17 002	16 033	33 035	106.04
3. Pubian	21 400	20 527	41 927	104.25
4. Anak Tuha	18 907	18 337	37 244	103.11
5. Anak Ratu Aji	8 172	7 764	15 936	105.26
6. Kalirejo	33 887	32 455	66 342	104.41
7. Sendang Agung	19 193	18 199	37 392	105.46
8. Bangun Rejo	28 965	28 081	57 046	103.15
9. Gunung Sugih	33 807	32 854	66 661	102.90
10. Bekri	13 471	13 168	26 639	102.30
11. Bumi Ratu Nuban	15 681	14 972	30 653	104.74
12. Trimurjo	26 003	25 065	51 068	103.74
13. Punggur	19 603	18 907	38 510	103.68
14. Kota Gajah	16 872	16 480	33 352	102.38
15. Seputih Raman	24 306	24 030	48 336	101.15
16. Terbangi Besar	58 906	58 411	117 317	100.85
17. Seputih Agung	24 912	24 296	49 208	102.54
18. Way Pengubuan	21 073	20 762	41 835	101.50
19. Terusan Nunyai	22 581	21 848	44 429	103.35
20. Seputih Mataram	24 258	23 453	47 711	103.43
21. Bandar Mataram	40 113	36 680	76 793	109.36
22. Seputih Banyak	22 558	21 994	44 552	102.56
23. Way Seputih	9 223	8 945	18 168	103.11
24. Rumbia	18 173	17 168	35 341	105.85
25. Bumi Nabung	16 364	15 565	31 929	105.13
26. Putra Rumbia	9 344	8 787	18 131	106.34
27. Seputih Surabaya	23 641	22 756	46 397	103.89
28. Bandar Surabaya	17 399	16 531	33 930	105.25
<b>Lampung Tengah</b>	<b>630 962</b>	<b>608 134</b>	<b>1 239 096</b>	<b>103.75</b>

Sumber: Estimasi Penduduk Kabupaten Lampung Tengah 2010-2020

Source: Estimated Population of Lampung Tengah Regency 2010-2020

## Distribusi dan Kepadatan Penduduk Menurut Kecamatan di Kabupaten

**Tabel 3.1.3** Lampung Tengah, 2015

Table Population Distribution and Density by Subdistrict in Lampung Tengah Regency, 2015

Kecamatan Subdistrict	Persentase Penduduk Percentage of Total Population	Kepadatan Penduduk per km <sup>2</sup> Population Density per Sq.km
(1)	(2)	(5)
1. Padang Ratu	3.97	240.73
2. Selagai Lingga	2.67	107.08
3. Pubian	3.38	241.13
4. Anak Tuha	3.01	230.41
5. Anak Ratu Aji	1.29	233.02
6. Kalirejo	5.35	654.87
7. Sendang Agung	3.02	343.38
8. Bangun Rejo	4.60	430.11
9. Gunung Sugih	5.38	512.30
10. Bekri	2.15	284.86
11. Bumi Ratu Nuban	2.47	470.55
12. Trimurjo	4.12	746.31
13. Punggur	3.11	325.10
14. Kota Gajah	2.69	490.12
15. Seputih Raman	3.90	329.61
16. Terbanggi Besar	9.47	562.28
17. Seputih Agung	3.97	402.45
18. Way Pengubuan	3.38	198.54
19. Terusan Nunyai	3.59	147.09
20. Seputih Mataram	3.85	397.57
21. Bandar Mataram	6.20	72.77
22. Seputih Banyak	3.60	305.32
23. Way Seputih	1.47	233.41
24. Rumbia	2.85	333.12
25. Bumi Nabung	2.58	293.09
26. Putra Rumbia	1.46	190.81
27. Seputih Surabaya	3.74	320.88
28. Bandar Surabaya	2.74	238.29
<b>Lampung Tengah</b>	<b>100.00</b>	<b>258,69</b>

Sumber: Estimasi Penduduk Kabupaten Lampung Tengah 2010-2020

Source: Estimated Population of Lampung Tengah Regency 2010-2020

**Tabel 3.1.4** Jumlah Penduduk Menurut Kelompok Umur, Jenis Kelamin dan Sex Ratio di Kabupaten Lampung Tengah, 2015  
*Table 3.1.4 Population by Age Group, Sex and Sex Ratio in Lampung Tengah Regency, 2015*

Kelompok Umur <i>Age Group</i>	Penduduk/ <i>Population</i>			Sex ratio (%) <i>Sex ratio (%)</i>
	Laki-laki <i>Male</i>	Perempuan <i>Female</i>	Jumlah <i>Total</i>	
(1)	(2)	(3)	(4)	(5)
0 - 4	59 551	57 561	117 112	103.46
5 - 9	57 731	54 414	112 145	106.10
10 - 14	56 147	52 946	109 093	106.05
15 - 19	53 692	49 408	103 100	108.67
20 - 24	47 927	47 047	94 974	101.87
25 - 29	49 496	48 627	98 123	101.79
30 - 34	51 412	50 924	102 336	100.96
35 - 39	51 395	50 167	101 562	102.45
40 - 44	46 467	44 435	90 902	104.57
45 - 49	41 492	39 330	80 822	105.50
50 - 54	34 418	32 871	67 289	104.71
55 - 59	27 321	24 532	51 853	111.37
60 - 64	19 368	18 016	37 384	107.50
65 - 69	12 820	13 689	26 509	93.65
70 - 74	10 137	10 783	20 920	94.01
75+	11 588	13 384	24 972	86.58
<b>Jumlah/Total</b>	<b>630 962</b>	<b>608 134</b>	<b>1 239 096</b>	<b>103.75</b>

**Sumber:** BPS Kabupaten Lampung Tengah

*Source:* BPS - Statistics of Lampung Tengah Regency

**Jumlah Penduduk, Rumahtangga dan Rata-rata Anggota Rumahtangga Menurut Kecamatan di Kabupaten Lampung Tengah, 2015**  
**Tabel 3.1.5** *Population, Household and Average Household Members by Subdistrict in Lampung Tengah Regency, 2015*

Kecamatan <i>Subdistrict</i>	Penduduk <i>Population</i>	Rumahtangga <i>Household</i>	Rata-rata Anggota Rumahtangga <i>Average Household Size</i>
(1)	(2)	(3)	(4)
1. Padang Ratu	49 214	13 147	3.74
2. Selagai Lingga	33 035	8 911	3.71
3. Pubian	41 927	11 676	3.59
4. Anak Tuha	37 244	9 723	3.83
5. Anak Ratu Aji	15 936	4 461	3.57
6. Kalirejo	66 342	17 284	3.84
7. Sendang Agung	37 392	10 117	3.70
8. Bangun Rejo	57 046	15 798	3.61
9. Gunung Sugih	66 661	16 740	3.98
10. Bekri	26 639	7 175	3.71
11. Bumi Ratu Nuban	30 653	7 651	4.01
12. Trimurjo	51 068	13 788	3.70
13. Punggur	38 510	10 217	3.77
14. Kota Gajah	33 352	8 926	3.74
15. Seputih Raman	48 336	13 352	3.62
16. Terbanggi Besar	117 317	29 428	3.99
17. Seputih Agung	49 208	13 387	3.68
18. Way Pengubuan	41 835	10 211	4.10
19. Terusan Nunyai	44 429	12 674	3.51
20. Seputih Mataram	47 711	13 442	3.55
21. Bandar Mataram	76 793	22 220	3.46
22. Seputih Banyak	44 552	12 144	3.67
23. Way Seputih	18 168	5 250	3.46
24. Rumbia	35 341	9 694	3.65
25. Bumi Nabung	31 929	9 272	3.44
26. Putra Rumbia	18 131	5 172	3.51
27. Seputih Surabaya	46 397	12 781	3.63
28. Bandar Surabaya	33 930	9 223	3.68
<b>Lampung Tengah</b>	<b>1 239 096</b>	<b>333 864</b>	<b>3.71</b>

**Sumber:** BPS Kabupaten Lampung Tengah

*Source:* BPS - Statistics of Lampung Tengah Regency

**Tabel 3.1.6 Penduduk Perempuan Usia 10 Tahun ke Atas yang Pernah Kawin Menurut Tipe Daerah dan Usia Perkawinan Pertama di Kabupaten Lampung Tengah, 2015**  
*Female 10 Years of Age and Over Who Ever Married by Type of Region and Age First Marriage in Lampung Tengah Regency, 2015*

[Diolah dari hasil Survei Sosial Ekonomi Nasional (Susenas) 2015/Based on the 2015 National Socio Economic Survey]

Umur Perkawinan Pertama Age First Marriage	Perkotaan Urban	Pedesaan Rural	Kota + Desa Urban + Rural
(1)	(2)	(3)	(4)
≤ 15	638	18,926	19,564
16 - 18	5,652	102,355	108,007
19 - 24	29,203	201,576	230,779
25 +	4,382	17,673	22,055

**Sumber:** BPS Kabupaten Lampung Tengah  
*Source:* BPS - Statistics of Lampung Tengah Regency

**Tabel 3.1.7** **Persentase Penduduk Usia 10 Tahun ke Atas Menurut Status Perkawinan di Kabupaten Lampung Tengah, 2015**  
*Percentage Population 10 Years of Age and Over by Marriage Status in Lampung Tengah Regency, 2015*

[Diolah dari hasil Survei Sosial Ekonomi Nasional (Susenas) 2015/Based on the 2015 National Socio Economic Survey]

<b>Status Perkawinan</b> <i>Marriage Status</i>	<b>Laki-Laki</b> <i>Male</i>	<b>Perempuan</b> <i>Female</i>	<b>Laki-Laki + Perempuan</b> <i>Male + Female</i>
(1)	(2)	(3)	(4)
Belum Kawin	33.00	23.18	28.18
Kawin	64.26	66.61	65.41
Cerai Hidup	0.78	2.16	1.46
Cerai Mati	1.96	8.05	4.95
<b>Jumlah/Total</b>	<b>100.00</b>	<b>100.00</b>	<b>100.00</b>

**Sumber:** BPS Kabupaten Lampung Tengah  
*Source: BPS - Statistics of Lampung Tengah Regency*

## 3.2. KETENAGAKERJAAN/EMPLOYMENT

**Tabel 3.2.1 Penduduk Berumur 15 Tahun ke Atas Menurut Jenis Kegiatan Selama Seminggu yang Lalu dan Jenis Kelamin di Kabupaten Lampung Tengah, 2015**  
*Table Population Aged 15 Years and Over by Type of Activity During The Previous Week and Sex in Lampung Tengah Regency, 2015*

[Diolah dari hasil Survei Angkatan Kerja Nasional (Sakernas) 2015/Based on the 2015 National Labor Force Survey]

Jenis Kegiatan Type of Activity	Laki-laki Male	Perempuan Female	Jumlah Total
(1)	(2)	(3)	(4)
<b>I. Angkatan Kerja/Economically Active</b>	<b>410 352</b>	<b>222 272</b>	<b>632 624</b>
1. Bekerja/Working	400 290	213 735	614 025
2. Pengangguran Terbuka/Unemployment	10 062	8 537	18 599
<b>II. Bukan Angkatan Kerja Economically Inactive</b>	<b>48 188</b>	<b>221 843</b>	<b>270 031</b>
1. Sekolah/Attending School	23 788	30 506	54 294
2. Mengurus Rumah Tangga/Housekeeping	9 728	180 845	190 573
3. Lainnya/Others	14 672	10 492	25 164
<i>(Attending School, Housekeeping and Others)</i>			
<b>Jumlah/Total</b>	<b>458 540</b>	<b>444 115</b>	<b>902 655</b>
<b>Tingkat Partisipasi Angkatan Kerja Labor Force Participation Rates</b>	<b>89.49</b>	<b>50.05</b>	<b>70.08</b>
<b>Tingkat Pengangguran Unemployment Rates (%)</b>	<b>2.45</b>	<b>3.84</b>	<b>2.94</b>

**Sumber:** BPS Kabupaten Lampung Tengah  
*Source:* BPS - Statistics of Lampung Tengah Regency



**Tabel 3.2.2** Jumlah Penduduk Berumur 15 Tahun Ke Atas Menurut Pendidikan Tertinggi yang Ditamatkan dan Jenis Kegiatan Selama Seminggu yang Lalu di Kabupaten Lampung, Population Aged 15 Years and Over by Educational Attainment and Type of Activity During The Previous Week in in Lampung Tengah Regency, 2015

[Diolah dari hasil Survei Angkatan Kerja Nasional (Sakernas) 2015/Based on the 2015 National Labor Force Survey]

Pendidikan Tertinggi yang Ditamatkan/ <i>Educational Attainment</i>	Angkatan Kerja/ <i>Economically Active</i>			Bukan Angkatan Kerja/ <i>Economically Inactive</i>
	Bekerja/ <i>Working</i>	Pengangguran Terbuka/ <i>Unemployment</i>	Jumlah/ <i>Total</i>	
(1)	(2)	(3)	(4)	(5)
Tidak/Belum Pernah Sekolah <i>No Schooling</i>	6 680	-	6 680	23 755
Tidak/Belum Tamat SD <i>Not Yet Completed Primary School</i>	104 761	2 669	107 430	47 145
Sekolah Dasar/ <i>Primary School</i>	172 434	2 605	175 039	63 407
Sekolah Menengah Pertama/ <i>Junior High School</i>	140 046	4 617	144 663	88 630
Sekolah Menengah Atas/ <i>Senior High School</i>	99 595	5 753	105 348	32 552
Sekolah Menengah Atas Kejuruan/ <i>Vacational Senior High</i>	59 965	1 574	61 539	13 211
Diploma I/II/III/Akademi <i>Diploma I/II/III/Academy</i>	9 636	291	9 927	744
Universitas/ <i>University</i>	20 908	1 090	21 998	587
<b>Jumlah/Total</b>	614 025	18 599	632 624	270 031

**Sumber:** BPS Kabupaten Lampung Tengah  
*Source: BPS - Statistics of Lampung Tengah Regency*

Tabel  
Table

3.2.3

**Penduduk Berumur 15 Tahun ke Atas yang Bekerja Selama Seminggu yang Lalu Menurut Kelompok Umur dan Jenis Kelamin di Kabupaten Lampung Tengah, 2015**  
*Population 15 Years of Age and Over Who Worked During The Previous Week by Age Group and Sex in Lampung Tengah Regency, 2015*

[Diolah dari hasil Survei Angkatan Kerja Nasional (Sakernas) 2015/Based on the 2015 National Labor Force Survey]

Kelompok Umur <i>Age Group</i>	Laki-laki <i>Male</i>	Perempuan <i>Female</i>	Jumlah <i>Total</i>
(1)	(2)	(3)	(4)
15 - 24	60 326	26 338	86 664
25-30	56468	27 871	84 339
31-34	41174	22 212	63 386
35-44	95522	56 653	152 175
45-54	75965	45 416	121 381
55-59	26839	14 599	41 438
60-64	17733	8 759	26 492
65+	26263	11 887	38 150
<b>Jumlah/Total</b>	<b>400 290</b>	<b>213 735</b>	<b>614 025</b>

**Sumber: BPS Kabupaten Lampung Tengah**

*Source: BPS - Statistics of Lampung Tengah Regency*

**Penduduk Berumur 15 Tahun ke Atas yang Bekerja Selama Seminggu yang Lalu Menurut Lapangan Pekerjaan Utama dan Jenis Kelamin di Kabupaten Lampung Tengah, 2015**

**Tabel 3.2.4** **Tengah, 2015**  
*Table Population 15 Years of Age and Over Who Worked During The Previous Week by Main Industry and Sex in Lampung Tengah Regency, 2015*

[Diolah dari hasil Survei Angkatan Kerja Nasional (Sakernas) 2015/Based on the 2015 National Labor Force Survey]

<b>Lapangan Pekerjaan Utama</b> <i>Main Industry</i>	<b>Laki-laki</b> <i>Male</i>	<b>Perempuan</b> <i>Female</i>	<b>Jumlah</b> <i>Total</i>
(1)	(2)	(3)	(4)
1 Pertanian, Perkebunan, Kehutanan, Perburuan & Perikanan	194 245	81 863	276 108
2 Pertambangan dan Penggalian	2 717	-	2 717
3 Industri	74 696	23 032	97 728
4 Listrik, Gas dan Air Minum	2 021	-	2 021
5 Konstruksi	28 569	-	28 569
6 Perdagangan, Rumah Makan dan Jasa Akomodasi	46 092	75 731	121 823
7 Transportasi, Pergudangan dan Komunikasi	15 445	-	15 445
8 Lmbg Keuangan, Real Estate, Ush Persewaan & Jasa Perusahaan	4 762	2 796	7 558
9 Jasa Kemasyarakatan, Sosial dan Perorangan	31 743	30 313	62 056
<b>Jumlah / Total</b>	<b>400 290</b>	<b>213 735</b>	<b>614 025</b>

**Sumber:** BPS Kabupaten Lampung Tengah  
*Source:* BPS - Statistics of Lampung Tengah Regency

**Penduduk Berumur 15 Tahun ke Atas yang Bekerja Selama Seminggu yang Lalu Menurut Jam Kerja Seluruhnya dan Jenis Kelamin di Kabupaten Lampung Tengah,**

**Tabel 3.2.5 2015**

*Table Population Aged 15 Years and Over Who Worked During The Previous Week by Total Working Hours and Sex in Lampung Tengah Regency, 2015*

[Diolah dari hasil Survei Angkatan Kerja Nasional (Sakernas) 2015/Based on the 2015 National Labor Force Survey]

<b>Jam Kerja Seluruhnya</b> <i>Total Working Hours</i>	<b>Laki-laki</b> <i>Male</i>	<b>Perempuan</b> <i>Female</i>	<b>Jumlah</b> <i>Total</i>
(1)	(2)	(3)	(4)
0 <sup>1</sup>	12 727	5 967	18 694
1-14	26 775	37 725	64 500
15-24	64 676	44 161	108 837
25-34	56 367	34 978	91 345
35-40	52 496	16 185	68 681
41+	187 249	74 719	261 968
<b>Jumlah/Total</b>	400 290	213 735	614 025

Keterangan/Note: <sup>1</sup> Sementara tidak bekerja/Temporarily out of work

**Sumber: BPS Kabupaten Lampung Tengah**

*Source: BPS - Statistics of Lampung Tengah Regency*

**Table**  
Table

**3.2.6 Penduduk Berumur 15 Tahun ke Atas yang Bekerja Selama Seminggu yang Lalu Menurut Jumlah Jam Kerja Pada Pekerjaan Utama dan Jenis Kelamin di Kabupaten Lampung Tengah, 2015**  
*Population Aged 15 Years and Over Who Worked During The Previous Week by Number of Working Hours on Main Industry and Sex in Lampung Tengah Regency, 2015*

[Diolah dari hasil Survei Angkatan Kerja Nasional (Sakernas) 2015/Based on the 2015 National Labor Force Survey]

Jam Kerja Seluruhnya <i>Total Working Hours</i>	Laki-laki <i>Male</i>	Perempuan <i>Female</i>	Jumlah <i>Total</i>
(1)	(2)	(3)	(4)
0 <sup>1</sup>	12 727	5 967	18 694
1-14	34 297	40 851	75 148
15-24	85 844	44 616	130 460
25-34	61 554	35 005	96 559
35-40	48 934	18 859	67 793
41+	156 934	68 437	225 371
<b>Jumlah/Total</b>	<b>400 290</b>	<b>213 735</b>	<b>614 025</b>

Keterangan/Note:

<sup>1</sup> Sementara tidak bekerja/*Temporarily out of work*

**Sumber:** BPS Kabupaten Lampung Tengah

*Source: BPS - Statistics of Lampung Tengah Regency*

**Jumlah Penduduk Berumur 15 Tahun Ke Atas yang Bekerja Selama Seminggu yang Lalu Menurut Status Pekerjaan Utama dan Jenis Kelamin di Kabupaten Lampung Tengah, 2015**  
**Table 3.2.7** *Population Aged 15 Years and Over by Educational Attainment and Type of Activity During The Previous Week in in Lampung Tengah Regency, 2015*

[Diolah dari hasil Survei Angkatan Kerja Nasional (Sakernas) 2015/Based on the 2015 National Labor Force Survey]

Status Pekerjaan Utama <i>Main Employment Status</i>	Jenis Kelamin/ Sex		
	Laki-laki <i>Male</i>	Perempuan <i>Female</i>	Jumlah <i>Total</i>
(1)	(2)	(3)	(4)
<b>Berusaha sendiri</b> <i>Own account worker</i>	50 948	27 218	<b>78 166</b>
<b>Berusaha dibantu buruh tidak tetap/buruh tak dibayar</b> <i>Employer assisted by temporary worker/unpaid worker</i>	112 479	33 691	<b>146 170</b>
<b>Berusaha dibantu buruh tetap/buruh dibayar</b> <i>Employer assisted by permanent worker/paid worker</i>	11 379	1 824	<b>13 203</b>
<b>Buruh/Karyawan/Pegawai</b> <i>Regular employee</i>	115 172	40 199	<b>155 371</b>
<b>Pekerja bebas</b> <i>Casual employee</i>	71 542	14 484	<b>86 026</b>
<b>Pekerja keluarga/tak dibayar</b> <i>Family worker/unpaid worker</i>	38 770	96 319	<b>135 089</b>
<b>Jumlah/Total</b>	<b>400 290</b>	<b>213 735</b>	<b>614 025</b>

**Sumber:** BPS Kabupaten Lampung Tengah  
*Source:* BPS - Statistics of Lampung Tengah Regency

**Tabel 3.2.8 Penduduk Berumur 15 Tahun ke Atas Menurut Jenis Kegiatan Selama Seminggu yang Lalu di Kabupaten Lampung Tengah, 2014-2015**  
*Table Population 15 Years of Age and Over by Type of Activity During The Previous Week in Lampung Tengah Regency, 2014-2015*

*[Diolah dari hasil Survei Angkatan Kerja Nasional (Sakernas) 2014-2015/Based on the 2014-2015 National Labor Force Survey]*

Jenis Kegiatan Type of Activity	2014	2015
(1)	(2)	(3)
<b>I. Angkatan Kerja/Economically Active</b>	<b>635 568</b>	<b>632 624</b>
1. Bekerja/Working	619 792	614 025
2. Penganggur/Unemployed	15 776	18 599
<b>II. Bukan Angkatan Kerja Not Economically Active</b>	<b>255 679</b>	<b>270 031</b>
(Sekolah, Mengurus Rumah tangga dan Lainnya) (Attending School, Housekeeping and Others)	255 679	270 031
<b>Jumlah/Total</b>	<b>891 247</b>	<b>902 655</b>
<b>Tingkat Partisipasi Angkatan Kerja Labor Force Participation Rates</b>	<b>71.31</b>	<b>70.08</b>
<b>Tingkat Pengangguran Unemployment Rates (%)</b>	<b>2.48</b>	<b>2.94</b>

**Sumber:** BPS Kabupaten Lampung Tengah  
*Source:* BPS - Statistics of Lampung Tengah Regency

**Penduduk Berumur 15 Tahun ke Atas yang Termasuk Pengangguran Menurut Tingkat Pendidikan yang Ditamatkan dan Jenis Kelamin di Kabupaten Lampung Tengah, 2015**

**Tabel 3.2.9** **Tengah, 2015**  
*Table Population 15 Years of Age and Over Who Were Categorized Unemployment by Educational Attainment and Sex in Lampung Tengah Regency, 2015*

[Diolah dari hasil Survei Angkatan Kerja Nasional (Sakernas) 2015/Based on the 2015 National Labor Force Survey]

<b>Kelompok Umur</b> <i>Age Group</i>	<b>Laki-laki</b> <i>Male</i>	<b>Perempuan</b> <i>Female</i>	<b>Jumlah</b> <i>Total</i>
(1)	(2)	(3)	(4)
<b>tdk/blm prnh sekolah</b>	-	-	-
<b>tdk/blm tamat SD</b>	1 910	759	2 669
<b>SD ke bawah</b> <i>Primary School and Under</i>	389	2 216	2 605
<b>SLTP</b> <i>Junior High School</i>	3 858	759	4 617
<b>SLTA ke Atas</b> <i>Senior High School and Above</i>	3 905	4 803	8 708
<b>Jumlah/ total</b>	<b>10 062</b>	<b>8 537</b>	<b>18 599</b>

**Sumber:** BPS Kabupaten Lampung Tengah

*Source:* BPS - Statistics of Lampung Tengah Regency



**Tabel 3.2.10 Pencari Kerja yang Terdaftar Menurut Tingkat Pendidikan dan Jenis Kelamin di Kabupaten Lampung Tengah, 2015**  
*Table 3.2.10 Registered Job Seekers by Level of Education and Sex in Lampung Tengah Regency, 2015*

<b>Tingkat Pendidikan</b> <i>Level of Education</i>	<b>Laki-Laki</b> <i>Male</i>	<b>Perempuan</b> <i>Female</i>	<b>Jumlah</b> <i>Total</i>
(1)	(2)	(3)	(4)
<b>1. Tidak Tamat SD</b> <i>Under Graduate Elementary</i>	-	-	-
<b>2. Tamat SD</b> <i>Elementary School Graduate</i>	49	99	148
<b>3. Tamat SLTP/Sederajat</b> <i>Junior High School Graduate</i>	185	855	1 040
<b>4. Tamat SLTA/Sederajat</b> <i>Senior High School Graduate</i>	1 085	974	2 059
<b>5. D I</b> <i>Diploma I</i>	2	2	4
<b>6. D II</b> <i>Diploma II</i>	3	5	8
<b>7. Sarjana Muda/D III</b> <i>Bachelor Degree</i>	50	131	181
<b>8. Sarjana S1</b> <i>Full Degree</i>	159	129	288
<b>9. Sarjana S2</b> <i>Post Graduate</i>	-	2	2
<b>Jumlah/ Total</b>	<b>1 533</b>	<b>2 197</b>	<b>3 730</b>

**Sumber:** Dinas Sosial, Tenaga Kerja dan Transmigrasi Kabupaten Lampung Tengah  
*Source :* Social, Employment and Transmigrant Agency of Lampung Tengah Regency

**Tabel 3.2.11 Pencari Kerja yang Terdaftar dan Dapat Ditempatkan Menurut Tingkat Pendidikan dan Jenis Kelamin di Kabupaten Lampung Tengah, 2015**  
*Table 3.2.11 Registered Job Seekers and That can Placed by Level of Education and Sex in Lampung Tengah Regency, 2015*

<b>Tingkat Pendidikan</b> <i>Level of Education</i>	<b>Laki-Laki</b> <i>Male</i>	<b>Perempuan</b> <i>Female</i>	<b>Jumlah</b> <i>Total</i>
(1)	(2)	(3)	(4)
<b>1. SD ke bawah</b> <i>Primary School and Under</i>	49	99	148
<b>2. SLTP</b> <i>Junior High School</i>	185	855	1 040
<b>3. SLTA ke Atas</b> <i>Senior High School and Above</i>	922	827	1 749
<b>4. D III</b> <i>Diploma III</i>	46	117	163
<b>5. Sarjana</b> <i>Full Degree</i>	135	111	246
<b>Jumlah/Total</b>	<b>1 337</b>	<b>2 009</b>	<b>3 346</b>

**Sumber:** Dinas Sosial, Tenaga Kerja dan Transmigrasi Kabupaten Lampung Tengah  
*Source : Social, Employment and Transmigrant Agency of Lampung Tengah Regency*

**Banyaknya Perusahaan dan Tenaga Kerja yang Telah Disurvei Dinas Tenaga Kerja Lampung Tengah Menurut Kecamatan, 2015**

**Tabel 3.2.12** *The Number of Companies and Workers Who Have Surveyed the Employment Agency of Lampung Tengah Regency by Subdistrict, 2015*

<b>Kecamatan</b> <i>Subdistrict</i>	<b>Jumlah Perusahaan</b> <i>Number of Establishment</i>	<b>Jumlah Tenaga Kerja</b> <i>Number of Man Power</i>
(1)	(2)	(3)
1. Padang Ratu	16	806
2. Selagai Lingga	3	159
3. Pubian	3	9
4. Anak Tuha	1	30
5. Anak Ratu Aji	-	-
6. Kalirejo	14	214
7. Sendang Agung	-	-
8. Bangun Rejo	-	-
9. Gunung Sugih	41	1 221
10. Bekri	22	1 103
11. Bumi Ratu Nuban	20	1 098
12. Trimurjo	48	456
13. Punggur	33	176
14. Kota Gajah	32	192
15. Seputih Raman	26	106
16. Terbanggi Besar	200	20 473
17. Seputih Agung	13	49
18. Way Pengubuan	14	95
19. Terusan Nunyai	11	2 860
20. Seputih Mataram	4	4 616
21. Bandar Mataram	5	255
22. Seputih Banyak	20	551
23. Way Seputih	5	34
24. Rumbia	19	871
25. Bumi Nabung	3	136
26. Putra Rumbia	-	-
27. Seputih Surabaya	15	509
28. Bandar Surabaya	6	100
<b>Jumlah/Total</b>	<b>574</b>	<b>36 119</b>

**Sumber: Dinas Sosial, Tenaga Kerja dan Transmigrasi Kabupaten Lampung Tengah**  
*Source : Social, Employment and Transmigrant Agency of Lampung Tengah Regency*

**Tabel 3.2.13** Banyaknya Tenaga Kerja Asing Menetap dan Pendatang Menurut Jenis Kelamin di Kabupaten Lampung Tengah, 2015  
*Table Number of Settle and Not Settle Foreign Workers by Sex in Lampung Tengah Regency, 2015*

<b>Tenaga Kerja Asing Menurut Sifat dan Sektor Tempat Bekerja</b> <i>Number of Foreign Workers By Working Fields</i>	<b>Laki-laki</b> <i>Male</i>	<b>Perempuan</b> <i>Female</i>	<b>Jumlah</b> <i>Total</i>
(1)	(2)	(3)	(4)
1. Tenaga Kerja Asing Menetap Sektor Pertokoan <i>Foreign Workers Settle in Shopping Sectors</i>	-	-	-
2. Tenaga Kerja Asing Pendatang Sektor Perusahaan <i>Foreign Workers Not Settle in Industrial Sectors</i>	1	-	1
<b>Jumlah/Total</b>	<b>1</b>	<b>-</b>	<b>1</b>

**Sumber:** Dinas Sosial, Tenaga Kerja dan Transmigrasi Kabupaten Lampung Tengah  
*Source : Social, Employment and Transmigrant Agency of Lampung Tengah Regency*

**Tabel 3.2.14** **Banyaknya Tenaga Kerja Asing Pendetang Menurut Perusahaan dan Jenis Kelamin di Kabupaten Lampung Tengah, 2015**  
*Table* *Number of Not Settle Foreign Workers by Establishment and Sex in Lampung Tengah Regency, 2015*

<b>Nama Perusahaan</b> <i>Name of Establishment</i>	<b>Laki-laki</b> <i>Male</i>	<b>Perempuan</b> <i>Female</i>	<b>Jumlah</b> <i>Total</i>
(1)	(2)	(3)	(4)
1. PT. Great Giant Pineapple	1	-	1
<b>Jumlah/Total</b>	<b>1</b>	<b>-</b>	<b>1</b>

**Sumber: Dinas Sosial, Tenaga Kerja dan Transmigrasi Kabupaten Lampung Tengah**


*Source : Social, Employment and Transmigrant Agency of Lampung Tengah Regency*

[www.lampungengahkab.bps.go.id](http://www.lampungengahkab.bps.go.id)

# 4. SOSIAL

---

*Social*



[www.lampungps.go.id](http://www.lampungps.go.id)

[www.lampungengahkab.bps.go.id](http://www.lampungengahkab.bps.go.id)



**PENJELASAN TEKNIS**

1. **Tidak/belum pernah sekolah** adalah mereka yang tidak pernah atau belum pernah terdaftar dan tidak pernah atau belum pernah aktif mengikuti pendidikan di suatu jenjang pendidikan formal. Termasuk juga yang tamat/belum tamat taman kanak-kanak tetapi tidak melanjutkan ke sekolah dasar.
2. **Masih bersekolah** adalah mereka yang terdaftar dan aktif mengikuti pendidikan formal dan nonformal (Paket A, B, atau C), baik pendidikan dasar, menengah maupun pendidikan tinggi. Bagi mahasiswa yang sedang cuti dianggap masih bersekolah.
3. **Tidak bersekolah lagi** adalah mereka yang pernah terdaftar dan aktif mengikuti pendidikan di suatu jenjang pendidikan formal dan nonformal (Paket A, B, atau C), tetapi pada saat pencacahan tidak lagi terdaftar dan tidak aktif mengikuti pendidikan.
4. **Tamat sekolah** adalah menyelesaikan pelajaran yang ditandai dengan lulus ujian akhir pada kelas atau tingkat terakhir suatu jenjang pendidikan di sekolah

**TECHNICAL NOTES**

1. **Not/never attending school** is someone who has never attended or never been registered in a formal education, such as primary, secondary, and tertiary education. Those who just completed kindergarten are considered as never attended school.
2. **Attending school** is someone who is currently attending primary, secondary, or tertiary education, including package A, package B, or package C. College student who postpones his/her study is considered as attending school.
3. **Not attending school anymore** is someone who had enrolled and participated in formal and non-formal education in the past including package A, package B, or package C, but currently does not attend school.
4. **Completed particular level of education** is someone who has completed particular level of education in private or public school and accepting graduation

negeri maupun swasta dengan mendapatkan tanda tamat belajar/ijazah. Seseorang yang belum mengikuti pelajaran pada kelas tertinggi tetapi telah mengikuti ujian akhir dan lulus dianggap tamat sekolah.

5. **Jenjang Pendidikan Formal** terdiri atas pendidikan dasar, pendidikan menengah, dan pendidikan tinggi. Jenis pendidikan yang diajarkan mencakup pendidikan umum, kejuruan, akademik, profesi, vokasi, keagamaan, dan khusus.
  - a. Pendidikan Dasar berbentuk Sekolah Dasar (SD) dan Madrasah Ibtidaiyah (MI) atau bentuk lain yang sederajat serta Sekolah Menengah Pertama (SMP) dan Madrasah Tsanawiyah (MTs), atau bentuk lain yang sederajat.
  - b. Pendidikan Menengah berbentuk Sekolah Menengah Atas (SMA), Madrasah Aliyah (MA), Sekolah Menengah Kejuruan (SMK), dan Madrasah Aliyah Kejuruan (MAK), atau bentuk lain yang sederajat.
  - c. Pendidikan Tinggi merupakan jenjang pendidikan setelah pendidikan menengah yang mencakup program pendidikan diploma, sarjana, magister,

*certificate. Someone who has never attended the highest grade but passed the final exam is considered as completed particular level of education.*

5. **The Formal Education Level** consists of primary education, secondary education, and high education. The kind of education that taught consists of general education, vocational, academic, professional, religious, and specific education.
  - a. *The Primary Education consists of Elementary School and Islamic Elementary School or other equivalent forms and Junior High School and MTs, or other equivalent forms.*
  - b. *The Secondary Education consists of the senior high school, MA, Vocational School, and Vocational Madrasah Aliyah, or other equivalent forms.*
  - c. *The High Education consists of the education level after the secondary education that consists of diplomas, bachelor, master, specialist, and doctoral degrees that are held by the college. The colleges can be*

spesialis, dan doktor yang diselenggarakan oleh perguruan tinggi. Perguruan tinggi dapat berbentuk akademi, politeknik, sekolah tinggi, institut, atau universitas.

6. **Rumah Sakit** adalah tempat pemeriksaan dan perawatan kesehatan, biasanya berada di bawah pengawasan dokter/tenaga medis, yang melayani penderita yang sakit untuk berobat rawat jalan atau rawat inap.
7. **Rumah Sakit Bersalin** adalah rumah sakit khusus untuk persalinan, dilengkapi pelayanan spesialis pemeriksaan kehamilan, persalinan, rawat inap dan rawat jalan ibu dan anak yang berada di bawah pengawasan dokter spesialis kandungan.
8. **Rumah Bersalin** adalah sarana pelayanan kesehatan dengan izin sebagai rumah bersalin, dilengkapi pelayanan pemeriksaan kehamilan, persalinan serta pemeriksaan ibu dan anak yang berada di bawah pengawasan bidan senior.
9. **Poliklinik** adalah sarana kesehatan yang dipakai untuk pelayanan berobat jalan, biasanya berada di

*academy, polytechnic, high school, institute, or university.*

6. **Hospital** is a place for health check, usually controlled/supervised by doctors/medical personnel to serve the ill patients to get outpatient or inpatient treatment services.
7. **Maternity Hospital** is a specialized hospital for childbirth, has specialist inspection service to pregnancy, childbirth, hospitalization and outpatient for mothers and children that is under the supervision of an obstetrician.
8. **Maternity House** is health care facility with a license as a maternity house, equipped with prenatal care, childbirth and examination of mothers and children which is under the supervision of a senior midwife.
9. **Polyclinic** is a health facility in which to get outpatient services,

bawah pengawasan dokter/tenaga medis.

*usually under the control of doctor/medical personnel.*

10. **Puskesmas (Pusat Kesehatan Masyarakat)** adalah unit pelaksana teknis dinas kesehatan kabupaten/kota yang mempunyai fungsi utama sebagai penyelenggara pelayanan kesehatan tingkat pertama. Wilayah kerja puskesmas maksimal adalah satu kecamatan dan untuk dapat menjangkau wilayah kerjanya, puskesmas mempunyai jaringan pelayanan yang meliputi unit Puskesmas Pembantu (Pustu), unit Puskesmas Keliling (Puskel), dan unit bidan desa/komunitas (Peraturan Menteri Kesehatan RI No. 75 Tahun 2014 Tentang Pusat Kesehatan Masyarakat).

10. **Public Health Center** is technical implementation unit of regency health department that have the primary function as a first-level health care providers. The working area standard of public health center is one district and to reach their working areas, public health centers have a service network covering subsidiary of public health center, mobile public health center units, and midwife units (Regulation of the Minister of Health of Indonesia Number 75 Year 2014 about Public Health Center).

11. **Apotek** adalah suatu tempat tertentu yang digunakan untuk melakukan pekerjaan kefarmasian, dan penyaluran/penjualan obat atau bahan farmasi dan perbekalan kesehatan lainnya kepada masyarakat yang dikelola oleh tenaga apoteker (Peraturan Menteri Kesehatan RI No. 1332 Tahun 2002 Tentang Perubahan Atas Peraturan Menteri Kesehatan RI No. 922/MENKES/PER/X/1993 Tentang Ketentuan dan Tata Cara Pemberian Izin Apotek).

11. **Pharmacy** is a specific place that is used for pharmaceutical jobs, and distribution/sale of drugs/pharmaceuticals and other medical supplies to people that are administered by trained pharmacist (Regulation of the Minister of Health of Indonesia Number 1332 Year 2002 about the Changes of Regulation of the Minister of Health of Indonesia Number 922/MENKES/PER/X/1993 about Pro-vision and Procedures for Administration of Licensed Pharmacies).

12. **Imunisasi** adalah memasukkan kuman atau racun penyakit tertentu yang sudah dilemahkan (vaksin) ke dalam tubuh dengan cara disuntik atau diminum (diteteskan dalam mulut) dengan maksud agar terjadi kekebalan tubuh terhadap penyakit tersebut.
13. **BCG (Bacillus Calmette Guerin)** merupakan vaksinasi untuk mencegah penyakit TBC, diberikan pada bayi baru lahir atau anak, dengan suntikan pada kulit pangkal lengan atas. Bekas suntikan kemudian akan membentuk tonjolan kecil jaringan parut pada kulit lengan atas. Suntikan BCG diberikan kepada anak sebanyak 1 kali.
14. **DPT (Difteri, Pertusis, Tetanus)** merupakan vaksin untuk mencegah penyakit Difteri, Pertusis, dan Tetanus yang diberikan pada bayi berumur 3 bulan ke atas, dengan suntikan pada paha, diulang 1 bulan dan 2 bulan kemudian, sehingga suntikan imunisasi DPT lengkap pada balita berjumlah 3 kali (kadang-kadang selang waktu antar suntikan bisa lebih dari 1 bulan).
15. **Peristiwa tindak pidana yang**
12. **Immunization** is putting enervated microbe of a certain disease into human body by injection or drinking (dropping into mouth) to make the body immune to that disease.
13. **BCG (Bacillus Calmette Guerin)** is a vaccine to prevent TBC disease, given to newborns or children, by injection at the base of the skin of the upper arm. Injection site will form little bumps of scar tissue in the skin of the upper arm. BCG injections given to children 1 times.
14. **DPT (Diphtheria, Pertussis, Tetanus)** is a vaccine to prevent the diphtheria, pertussis, and tetanus disease, given to infants aged 3 months and above, with a shot in the thigh, repeated one month and two months later, so that the complete DPT immunization shots at toddler totaling 3 times (sometimes the time interval between injections can be more than 1 month).
15. **Reported crime incidence** includes

**dilaporkan** ialah setiap peristiwa yang diterima kepolisian dari laporan masyarakat, atau peristiwa dimana pelakunya tertangkap tangan oleh kepolisian.

*all criminal cases reported and received by police office, and all crimes caught by police.*

16. **Jumlah tindak pidana** menggambarkan jumlah kasus tindak pidana yang terjadi pada kurun waktu tertentu.

16. **Crime total** refers to the number of criminal cases occurring during a given period.

17. Untuk mengukur kemiskinan, BPS menggunakan konsep kemampuan memenuhi kebutuhan dasar (*basic needs approach*). Dengan pendekatan ini, kemiskinan dipandang sebagai ketidakmampuan dari sisi ekonomi untuk memenuhi kebutuhan dasar makanan dan bukan makanan yang diukur dari sisi pengeluaran. Metode yang digunakan adalah menghitung Garis Kemiskinan (GK), yang terdiri dari dua komponen yaitu Garis Kemiskinan Makanan (GKM) dan Garis Kemiskinan Non-Makanan (GKNM). Penghitungan Garis Kemiskinan dilakukan secara terpisah untuk daerah perkotaan dan perdesaan.

17. To measure poverty, BPS-Statistics Indonesia has used the concept of basic needs approach. Therefore, poverty is viewed as economic inability to fulfill food and non-food basic needs which are measured by consumption/expenditure. The method used is calculating poverty line, which consists of two components that are Food Poverty Line (FPL) and Non-Food Poverty Line (NFPL). The poverty line was calculated separately for urban and rural areas.

18. **Penduduk miskin** adalah penduduk yang memiliki rata-rata pengeluaran per kapita per bulan di bawah Garis Kemiskinan.

18. A person whose expenditure per capita per month is below the poverty line is considered to be poor.

19. **Garis Kemiskinan Makanan (GKM)** merupakan nilai pengeluaran kebutuhan minimum makanan yang disetarakan dengan 2.100 kkalori per kapita per hari. Garis Kemiskinan Non-Makanan (GKNM) adalah kebutuhan minimum untuk perumahan, sandang, pendidikan, kesehatan, dan kebutuhan dasar lainnya.
19. *The Food Poverty Line* refers to the daily minimum requirement of 2,100 kcal per capita per day. The *Non-Food Poverty Line* refers to the minimum requirement for household necessities for clothing, education, health, and other basic individual needs.

**ULASAN**

**DESCRIPTION**

Data yang disajikan dalam bab ini mencakup berbagai informasi yang terangkum dalam subbab pendidikan, kesehatan, peradilan, agama, dan sosial lainnya.

Dalam lingkup informasi pendidikan disajikan data antara lain jumlah sekolah, guru, dan murid dari Sekolah Dasar (SD) sampai Sekolah Menengah Umum/Kejuruan (SMU/K).

*The data presented in this chapter includes a variety of information summarized in the sub chapter of education, health, justice, religion, and other social aspects. Within the scope of education, it provide some information such as number of schools, teachers, and students from elementary school till the high school*

[www.lampungtengahkab.bps.go.id](http://www.lampungtengahkab.bps.go.id)



## 4.1. PENDIDIKAN/EDUCATION

**Tabel 4.1.1** **Persentase Penduduk Usia 7–24 Tahun Menurut Jenis Kelamin, Kelompok Umur Sekolah, dan Partisipasi Sekolah di Kabupaten Lampung Tengah, 2015**  
*Percentage of Population Aged 7-24 Years by Sex, Age Group, and School Participation in Lampung Tengah Regency, 2015*

[Diolah dari hasil Survei Sosial Ekonomi Nasional (Susenas) 2015/Based on the 2015 National Socio Economic Survey]

Jenis Kelamin dan Kelompok Umur Sekolah <i>Sex and School Age Group</i>	Partisipasi Sekolah/ <i>School Participation</i>		
	Tidak/Belum Pernah Sekolah <i>Not/Never Attending School</i>	Masih Sekolah <i>Attending School</i>	Tidak Sekolah Lagi <i>Not Attending School Anymore</i>
(1)	(2)	(3)	(4)
<b>Laki-Laki/Male</b>			
7–12	0	0	0
13–15	0	11481	905
16–18	0	14061	18924
19–24	2117	2367	51791
<b>7–24</b>	<b>2117</b>	<b>27909</b>	<b>71620</b>
<b>Perempuan/Female</b>			
7–12	0	0	0
13–15	0	16591	865
16–18	0	16876	7986
19–24	0	4177	49932
<b>7–24</b>	<b>0</b>	<b>37644</b>	<b>58783</b>
<b>Laki-laki+Perempuan/Male+Female</b>			
7–12	0	0	0
13–15	0	28072	1770
16–18	0	30937	26910
19–24	2117	6544	101723
<b>7–24</b>	<b>2117</b>	<b>65553</b>	<b>130403</b>

**Sumber:** Survei Sosial Ekonomi Nasional Kor, Maret 2015  
*Source:* National Socio Economic Survey kor, March 2015

**Tabel 4.1.2** **Angka Partisipasi Kasar dan Angka Partisipasi Murni Menurut Jenjang Pendidikan di Kabupaten Lampung Tengah, 2015**  
*Gross Enrolment Ratio and Net Enrolment Ratio by Level of Education in Lampung Tengah Regency, 2015*

<b>Jenjang Pendidikan</b> <i>Level of Education</i>	<b>Angka Partisipasi Kasar</b> <i>Gross Enrolment Ratio</i>	<b>Angka Partisipasi Murni</b> <i>Net Enrolment Ratio</i>
(1)	(2)	(3)
<b>SD/MI</b> <i>Primary School</i>	113.87	99.50
<b>SMP/MTs</b> <i>Junior High School</i>	91.83	79.22
<b>SMA/SMK/MA</b> <i>Senior High School</i>	74.53	57.21

**Sumber:** BPS Kabupaten Lampung Tengah  
*Source: BPS - Statistics of Lampung Tengah Regency*

**Tabel 4.1.3** Angka Partisipasi Sekolah di Kabupaten Lampung Tengah, 2012-2015  
*Table School Enrolment Ratio by Age Group in Lampung Tengah Regency, 2012-2015*

[Diolah dari hasil Survei Sosial Ekonomi Nasional (Susenas) 2012-2015/Based on the 2012-2015 National Socio Economic Survey]

Kelompok Umur Age Group	2012	2013	2014	2015
(1)	(2)	(3)	(4)	(5)
7 - 12	98,16	98,78	99,33	99,50
13 - 15	96,05	90,92	93,63	95,22
16 - 18	61,37	61,74	67,42	64,35

**Sumber:** BPS Kabupaten Lampung Tengah

*Source:* BPS - Statistics of Lampung Tengah Regency

**Banyaknya Sekolah, Murid, Guru dan Rasio Murid-Guru Sekolah Dasar Negeri dan Swasta per Kecamatan di Kabupaten Lampung Tengah, TA. 2015-2016**

**Tabel 4.1.4** *Number of Schools, Pupils, Teachers and Pupil-Teacher Ratio in Public and Private Primary School by Subdistrict in Lampung Tengah Regency, TA. 2015-2016*

Kecamatan Subdistrict	Jumlah Sekolah Number of School	Murid/Pupil			Guru/Teacher			Rasio Murid-Guru Pupil-Teacher Ratio
		Laki-laki Male	Perempuan Female	Jumlah Total	Laki-laki Male	Perempuan Female	Jumlah Total	
(1)	(2)	(3)	(4)	(5)	(6)	(7)	(8)	(9)
1. Padang Ratu	26	2582	2231	4813	170	118	288	17
2. Selagai Lingga	26	1569	1502	3071	141	106	247	12
3. Pubian	31	2112	1965	4077	186	134	320	13
4. Anak Tuha	24	1994	1768	3762	133	111	244	15
5. Anak Ratu Aji	13	1017	943	1960	79	81	160	12
6. Kalirejo	41	3387	3106	6493	304	199	503	13
7. Sendang Agung	24	1879	1781	3660	125	138	263	14
8. Bangun Rejo	37	3186	2891	6077	242	155	397	15
9. Gunung Sugih	35	3512	3120	6632	338	141	479	14
10. Bekri	16	1499	1352	2851	117	75	192	15
11. Bumi Ratu Nuban	13	1270	1249	2519	126	78	204	12
12. Trimurjo	42	2496	2275	4771	339	126	465	10
13. Punggur	25	1787	1619	3406	233	117	350	10
14. Kota Gajah	23	1828	1620	3448	217	116	333	10
15. Seputih Raman	29	2394	2223	4617	225	117	342	14
16. Terbanggi Besar	45	5254	4752	10006	593	184	777	13
17. Seputih Agung	24	2745	2481	5196	180	103	283	18
18. Way Pengubuan	18	1876	1864	3740	154	62	216	17
19. Terusan Nunyai	19	2473	2233	4706	230	70	300	16
20. Seputih Mataram	31	2669	2413	5082	181	141	322	16
21. Bandar Mataram	27	3337	2997	6334	253	177	430	15
22. Seputih Banyak	35	2290	2114	4404	211	167	378	12
23. Way Seputih	15	900	868	1768	83	63	146	12
24. Rumbia	24	1910	1787	3697	165	83	248	15
25. Bumi Nabung	22	1548	1377	2925	121	107	228	13
26. Putra Rumbia	9	1037	886	1923	61	61	122	16
27. Seputih Surabaya	30	2669	2352	5021	179	142	321	16
28. Bandar Surabaya	15	1797	1712	3509	107	106	213	16
<b>Lampung Tengah</b>	<b>719</b>	<b>62 987</b>	<b>57 481</b>	<b>120 468</b>	<b>5 493</b>	<b>3 278</b>	<b>8 771</b>	<b>14</b>

Sumber: Dinas Pendidikan Kabupaten Lampung Tengah

Source: Education Service of Lampung Tengah Regency

**Banyaknya Sekolah dan Murid Raudlatul Athfal per Kecamatan di Kabupaten**

**Tabel 4.1.5** **Lampung Tengah, TA. 2015-2016**

*Table 4.1.5* *Number of Schools and Pupils Raudlatul Athfal by Subdistrict in Lampung Tengah Regency, TA. 2015-2016*

Kecamatan <i>Subdistrict</i>	Jumlah Sekolah <i>Number of School</i>	Murid/Pupil		
		Laki-laki <i>Male</i>	Perem-puan <i>Female</i>	Jumlah <i>Total</i>
(1)	(2)	(3)	(4)	(5)
1. Padang Ratu	5	140	120	260
2. Selagai Lingga	2	39	32	71
3. Pubian	10	291	287	578
4. Anak Tuha	1	49	43	92
5. Anak Ratu Aji	-	-	-	-
6. Kalirejo	1	30	30	60
7. Sendang Agung	4	77	83	160
8. Bangun Rejo	4	129	125	254
9. Gunung Sugih	3	84	62	146
10. Bekri	2	21	19	40
11. Bumi Ratu Nuban	1	15	17	32
12. Trimurjo	2	25	26	51
13. Punggur	2	37	39	76
14. Kota Gajah	3	110	86	196
15. Seputih Raman	11	286	287	573
16. Terbanggi Besar	3	70	76	146
17. Seputih Agung	5	93	89	182
18. Way Pengubuan	2	47	55	102
19. Terusan Nunyai	0	-	-	-
20. Seputih Mataram	5	123	114	237
21. Bandar Mataram	9	258	234	492
22. Seputih Banyak	11	309	277	586
23. Way Seputih	6	157	167	324
24. Rumbia	7	141	142	283
25. Bumi Nabung	5	78	52	130
26. Putra Rumbia	2	31	23	54
27. Seputih Surabaya	0	-	-	-
28. Bandar Surabaya	3	71	51	122
<b>Lampung Tengah</b>	<b>109</b>	<b>2 711</b>	<b>2 536</b>	<b>5 247</b>

**Sumber:** Kantor Kementerian Agama Lampung Tengah

*Source:* The Ministry of Religion Lampung Tengah Regency

**Banyaknya Sekolah dan Guru Madrasah Diniyah per Kecamatan di Kabupaten Lampung Tengah, TA. 2015-2016**

**Tabel 4.1.6** *Number of Schools and Teachers in Madrasah Diniyah by Subdistrict in Lampung Tengah Regency, TA. 2015-2016*

Kecamatan Subdistrict	Jumlah Sekolah Number of School	Guru/Teacher		
		Laki-laki Male	Perem-puan Female	Jumlah Total
(1)	(2)	(6)	(7)	(8)
1. Padang Ratu	11	41	14	55
2. Selagai Lingga	-	8	12	20
3. Pubian	10	8	10	18
4. Anak Tuha	2	16	6	22
5. Anak Ratu Aji	2	10	3	13
6. Kalirejo	7	22	9	31
7. Sendang Agung	2	10	4	14
8. Bangun Rejo	9	2	4	6
9. Gunung Sugih	10	2	4	6
10. Bekri	1	6	5	11
11. Bumi Ratu Nuban	3	7	3	10
12. Trimurjo	3	39	22	61
13. Punggur	4	4	23	27
14. Kota Gajah	1	41	6	47
15. Seputih Raman	11	2	10	12
16. Terbanggi Besar	5	-	-	-
17. Seputih Agung	6	14	7	21
18. Way Pengubuan	2	60	13	73
19. Terusan Nunyai	5	16	16	32
20. Seputih Mataram	1	4	4	8
21. Bandar Mataram	15	2	5	7
22. Seputih Banyak	4	5	3	8
23. Way Seputih	7	6	12	18
24. Rumbia	6	3	8	11
25. Bumi Nabung	9	4	3	7
26. Putra Rumbia	-	2	4	6
27. Seputih Surabaya	9	-	-	-
28. Bandar Surabaya	5	-	-	-
<b>Lampung Tengah</b>	<b>150</b>	<b>334</b>	<b>210</b>	<b>544</b>

**Sumber:** Kantor Kementerian Agama Lampung Tengah

Source: The Ministry of Religion Lampung Tengah Regency

**Tabel 4.1.7** Banyaknya Sekolah, Murid, Guru dan Rasio Murid-Guru Madrasah Ibtidaiyah Swasta per Kecamatan di Kabupaten Lampung Tengah, TA. 2015-2016  
*Number of Schools, Pupils, Teachers and Pupil-Teacher Ratio in Private Madrasah Ibtidaiyah (MI) by Subdistrict in Lampung Tengah Regency, TA. 2015-2016*

Kecamatan Subdistrict	Jumlah Sekolah Number of School	Murid/Pupil		
		Laki-laki Male	Perem-puan Female	Jumlah Total
(1)	(2)	(3)	(4)	(5)
1. Padang Ratu	5	475	437	912
2. Selagai Lingga	4	155	186	341
3. Pubian	9	436	416	852
4. Anak Tuha	1	154	148	302
5. Anak Ratu Aji	1	31	29	60
6. Kalirejo	4	290	259	549
7. Sendang Agung	8	507	469	976
8. Bangun Rejo	5	279	305	584
9. Gunung Sugih	1	73	63	136
10. Bekri	0	-	-	-
11. Bumi Ratu Nuban	4	229	257	486
12. Trimurjo	2	129	155	284
13. Punggur	3	194	158	352
14. Kota Gajah	1	80	90	170
15. Seputih Raman	1	56	63	119
16. Terbanggi Besar	1	59	71	130
17. Seputih Agung	3	93	85	178
18. Way Pengubuan	3	245	233	478
19. Terusan Nunyai	2	85	78	163
20. Seputih Mataram	0	-	-	-
21. Bandar Mataram	6	428	422	850
22. Seputih Banyak	1	39	37	76
23. Way Seputih	0	-	-	-
24. Rumbia	2	102	83	185
25. Bumi Nabung	4	197	200	397
26. Putra Rumbia	1	25	30	55
27. Seputih Surabaya	0	-	-	-
28. Bandar Surabaya	4	347	306	653
<b>Lampung Tengah</b>	<b>76</b>	<b>4 708</b>	<b>4 580</b>	<b>9 288</b>

**Sumber:** Kantor Kementerian Agama Lampung Tengah

*Source: The Ministry of Religion Lampung Tengah Regency*

**Tabel**  
Table

4.1.8

**Banyaknya Sekolah, Murid, Guru dan Rasio Murid-Guru Sekolah Menengah Pertama Negeri dan Swasta Menurut Kecamatan di Kabupaten Lampung Tengah, TA. 2015-**  
*Number of Schools, Pupils, Teachers and Pupil-Teacher Ratio in Public and Private Junior High School by Subdistrict in Lampung Tengah Regency, TA. 2015-2016*

Kecamatan Subdistrict	Jumlah Sekolah Number of School	Murid/Pupil			Guru/Teacher			Rasio Murid-Guru Pupil-Teacher Ratio
		Laki-laki Male	Perempuan Female	Jumlah Total	Laki-laki Male	Perempuan Female	Jumlah Total	
(1)	(2)	(3)	(4)	(5)	(6)	(7)	(8)	(9)
1. Padang Ratu	9	649	581	1230	94	74	168	7
2. Selagai Lingga	10	331	313	644	62	65	127	5
3. Pubian	11	494	518	1012	78	80	158	6
4. Anak Tuha	5	227	236	463	38	38	76	6
5. Anak Ratu Aji	4	381	327	708	32	37	69	10
6. Kalirejo	8	608	690	1298	121	126	247	5
7. Sendang Agung	7	325	406	731	77	65	142	5
8. Bangun Rejo	10	550	582	1132	102	109	211	5
9. Gunung Sugih	9	768	834	1602	67	122	189	8
10. Bekri	5	111	132	243	46	42	88	3
11. Bumi Ratu Nuban	5	267	287	554	54	68	122	5
12. Trimurjo	6	954	846	1800	96	130	226	8
13. Punggur	6	594	604	1198	88	103	191	6
14. Kota Gajah	9	784	855	1639	127	136	263	6
15. Seputih Raman	6	526	567	1093	101	75	176	6
16. Terbanggi Besar	14	2056	2062	4118	173	240	413	10
17. Seputih Agung	9	607	573	1180	77	103	180	7
18. Way Pengubuan	7	626	706	1332	61	84	145	9
19. Terusan Nunyai	6	573	648	1221	54	91	145	8
20. Seputih Mataram	7	529	627	1156	81	60	141	8
21. Bandar Mataram	13	438	511	949	117	116	233	4
22. Seputih Banyak	7	504	471	975	104	62	166	6
23. Way Seputih	2	351	365	716	43	33	76	9
24. Rumbia	6	561	654	1215	75	70	145	8
25. Bumi Nabung	3	216	211	427	57	38	95	4
26. Putra Rumbia	2	139	157	296	34	22	56	5
27. Seputih Surabaya	4	501	523	1024	56	57	113	9
28. Bandar Surabaya	3	320	280	600	33	37	70	9
<b>Lampung Tengah</b>	<b>193</b>	<b>14 990</b>	<b>15 566</b>	<b>30 556</b>	<b>2 148</b>	<b>2 283</b>	<b>4 431</b>	<b>7</b>

**Sumber:** Dinas Pendidikan Kabupaten Lampung Tengah

*Source:* Education Service of Lampung Tengah Regency



**Tabel 4.1.9** Banyaknya Sekolah dan Murid Madrasah Tsanawiyah Negeri Menurut Kecamatan di Kabupaten Lampung Tengah, TA. 2015-2016  
*Number of Schools and Pupils of Public Madrasah Tsanawiyah (MTs) by Subdistrict in Lampung Tengah Regency, TA. 2015-2016*

Kecamatan Subdistrict	Jumlah Sekolah Number of School	Murid/Pupil		
		Laki-laki Male	Perem-puan Female	Jumlah Total
(1)	(2)	(3)	(4)	(5)
1. Padang Ratu	-	-	-	-
2. Selagai Lingga	-	-	-	-
3. Pubian	-	-	-	-
4. Anak Tuha	-	-	-	-
5. Anak Ratu Aji	-	-	-	-
6. Kalirejo	-	-	-	-
7. Sendang Agung	-	-	-	-
8. Bangun Rejo	-	-	-	-
9. Gunung Sugih	-	-	-	-
10. Bekri	-	-	-	-
11. Bumi Ratu Nuban	-	-	-	-
12. Trimurjo	-	-	-	-
13. Punggur	-	-	-	-
14. Kota Gajah	-	-	-	-
15. Seputih Raman	-	-	-	-
16. Terbanggi Besar	-	420	411	831
17. Seputih Agung	-	-	-	-
18. Way Pengubuan	-	-	-	-
19. Terusan Nunyai	-	-	-	-
20. Seputih Mataram	-	-	-	-
21. Bandar Mataram	-	-	-	-
22. Seputih Banyak	-	-	-	-
23. Way Seputih	-	-	-	-
24. Rumbia	-	-	-	-
25. Bumi Nabung	-	-	-	-
26. Putra Rumbia	-	-	-	-
27. Seputih Surabaya	-	-	-	-
28. Bandar Surabaya	1	217	231	448
<b>Lampung Tengah</b>	<b>2</b>	<b>637</b>	<b>642</b>	<b>1 279</b>

**Sumber:** Kantor Kementerian Agama Lampung Tengah

*Source: The Ministry of Religion Lampung Tengah Regency*

**Banyaknya Sekolah dan Murid Madrasah Tsanawiyah Swasta per Kecamatan di Kabupaten Lampung Tengah, TA. 2015-2016**

**Tabel 4.1.10** *Number of Schools and Pupils in Private Madrasah Tsanawiyah by Subdistrict in Lampung Tengah Regency, TA. 2015-2016*

Kecamatan Subdistrict	Jumlah Sekolah Number of School	Murid/Pupil		
		Laki-laki Male	Perem-puan Female	Jumlah Total
(1)	(2)	(3)	(4)	(5)
1. Padang Ratu	3	475	516	991
2. Selagai Lingga	3	164	162	326
3. Pubian	4	192	192	384
4. Anak Tuha	3	332	402	734
5. Anak Ratu Aji	1	45	57	102
6. Kalirejo	5	650	632	1 282
7. Sendang Agung	4	361	338	699
8. Bangun Rejo	2	99	133	232
9. Gunung Sugih	2	133	183	316
10. Bekri	2	152	187	339
11. Bumi Ratu Nuban	5	409	384	793
12. Trimurjo	4	155	129	284
13. Punggur	3	375	303	678
14. Kota Gajah	2	479	475	954
15. Seputih Raman	5	331	260	591
16. Terbanggi Besar	3	331	304	635
17. Seputih Agung	6	207	185	392
18. Way Pengubuan	4	417	429	846
19. Terusan Nunyai	1	36	47	83
20. Seputih Mataram	3	258	287	545
21. Bandar Mataram	5	329	372	701
22. Seputih Banyak	4	306	235	541
23. Way Seputih	2	85	35	120
24. Rumbia	4	389	411	800
25. Bumi Nabung	6	422	441	863
26. Putra Rumbia	1	42	30	72
27. Seputih Surabaya	5	510	527	1 037
28. Bandar Surabaya	2	113	88	201
<b>Lampung Tengah</b>	<b>94</b>	<b>7 797</b>	<b>7 744</b>	<b>15 541</b>

**Sumber:** Kantor Kementerian Agama Lampung Tengah

*Source: The Ministry of Religion Lampung Tengah Regency*

**Banyaknya Sekolah, Murid, Guru dan Rasio Murid-Guru Sekolah Menengah Atas Negeri dan Swasta Menurut Kecamatan di Kabupaten Lampung Tengah, TA. 2015-2016**

**Tabel 4.1.11 2016**

*Table Number of Schools, Pupils, Teachers and Pupil-Teacher Ratio in Public and Private Senior High School by Subdistrict in Lampung Tengah Regency, TA. 2015-2016*

Kecamatan Subdistrict	Jumlah Sekolah Number of School	Murid/Pupil			Guru/Teacher			Rasio Murid- Guru Pupil- Teacher Ratio
		Laki-laki Male	Perem- puan Female	Jumlah Total	Laki-laki Male	Perem- puan Female	Jumlah Total	
(1)	(2)	(3)	(4)	(5)	(6)	(7)	(8)	(9)
1. Padang Ratu	3	146	186	332	34	34	68	5
2. Selagai Lingga	1	85	94	179	13	6	19	9
3. Pubian	1	26	19	45	4	10	14	3
4. Anak Tuha	2	133	105	238	22	28	50	5
5. Anak Ratu Aji	2	173	199	372	27	33	60	6
6. Kalirejo	3	347	566	913	59	58	117	8
7. Sendang Agung	2	272	332	604	38	32	70	9
8. Bangun Rejo	4	331	463	794	67	50	117	7
9. Gunung Sugih	3	301	484	785	41	50	91	9
10. Bekri	2	108	145	253	14	20	34	7
11. Bumi Ratu Nuban	1	55	76	131	9	12	21	6
12. Trimurjo	3	297	412	709	68	63	131	5
13. Punggur	2	295	508	803	50	58	108	7
14. Kota Gajah	3	432	721	1153	67	92	159	7
15. Seputih Raman	2	415	539	954	56	53	109	9
16. Terbanggi Besar	4	538	745	1283	61	98	159	8
17. Seputih Agung	2	351	575	926	42	38	80	12
18. Way Pengubuan	2	193	220	413	18	37	55	8
19. Terusan Nunyai	1	274	513	787	31	51	82	10
20. Seputih Mataram	3	374	446	820	64	56	120	7
21. Bandar Mataram	3	177	262	439	41	47	88	5
22. Seputih Banyak	4	636	709	1345	88	67	155	9
23. Way Seputih	1	54	22	76	10	13	23	3
24. Rumbia	2	447	546	993	52	45	97	10
25. Bumi Nabung	2	74	81	155	29	24	53	3
26. Putra Rumbia	1	48	52	100	13	8	21	5
27. Seputih Surabaya	3	312	541	853	63	51	114	7
28. Bandar Surabaya	1	65	100	165	15	21	36	5
<b>Lampung Tengah</b>	<b>63</b>	<b>6 959</b>	<b>9 661</b>	<b>16 620</b>	<b>1 096</b>	<b>1 155</b>	<b>2 251</b>	<b>7</b>

**Sumber:** Dinas Pendidikan Kabupaten Lampung Tengah

*Source:* Education Service of Lampung Tengah Regency

**Banyaknya Sekolah dan Murid Madrasah Aliyah Swasta per Kecamatan di**

**Tabel 4.1.12 Kabupaten Lampung Tengah, TA. 2015-2016**

*Table Number of Schools and Pupils in Private Islamic Senior High School by Subdistrict in Lampung Tengah Regency, TA. 2015-2016*

Kecamatan Subdistrict	Jumlah Sekolah Number of School	Murid/Pupil		
		Laki-laki Male	Perem-puan Female	Jumlah Total
(1)	(2)	(3)	(4)	(5)
1. Padang Ratu	2	214	347	561
2. Selagai Lingga	1	25	37	62
3. Pubian	2	132	173	305
4. Anak Tuha	2	128	203	331
5. Anak Ratu Aji	1	26	42	68
6. Kalirejo	5	255	304	559
7. Sendang Agung	1	71	65	136
8. Bangun Rejo	1	101	110	211
9. Gunung Sugih	3	107	107	214
10. Bekri	-	-	-	-
11. Bumi Ratu Nuban	4	201	273	474
12. Trimurjo	-	-	-	-
13. Punggur	1	84	120	204
14. Kota Gajah	2	203	359	562
15. Seputih Raman	2	165	247	412
16. Terbanggi Besar	3	100	133	233
17. Seputih Agung	3	115	151	266
18. Way Pengubuan	1	263	392	655
19. Terusan Nunyai	-	-	-	-
20. Seputih Mataram	1	47	53	100
21. Bandar Mataram	2	240	251	491
22. Seputih Banyak	4	178	228	406
23. Way Seputih	-	-	-	-
24. Rumbia	2	93	90	183
25. Bumi Nabung	1	109	113	222
26. Putra Rumbia	-	-	-	-
27. Seputih Surabaya	2	87	105	192
28. Bandar Surabaya	1	55	51	106
<b>Lampung Tengah</b>	<b>47</b>	<b>2 999</b>	<b>3 954</b>	<b>6 953</b>

**Sumber: Kantor Kementerian Agama Lampung Tengah**

*Source: The Ministry of Religion Lampung Tengah Regency*

**Tabel**  
Table

4.1.13

**Banyaknya Sekolah, Murid, Guru dan Rasio Murid-Guru Sekolah Menengah Kejuruan Negeri dan Swasta per Kecamatan di Kabupaten Lampung Tengah, TA. 2015-2016**  
*Number of Schools, Pupils, Teachers and Pupil-Teacher Ratio in Public and Private Vocational School by Subdistrict in Lampung Tengah Regency, TA. 2015-2016*

Kecamatan Subdistrict	Jumlah Sekolah Number of School	Murid/Pupil			Guru/Teacher			Rasio Murid-Guru Pupil-Teacher Ratio
		Laki-laki Male	Perempuan Female	Jumlah Total	Laki-laki Male	Perempuan Female	Jumlah Total	
(1)	(2)	(3)	(4)	(5)	(6)	(7)	(8)	(9)
1. Padang Ratu	3	228	214	442	39	25	64	7
2. Selagai Lingga	2	260	202	462	34	31	65	7
3. Pubian	1	59	95	154	10	7	17	9
4. Anak Tuha	2	89	125	214	34	24	58	4
5. Anak Ratu Aji	-	-	-	-	-	-	-	-
6. Kalirejo	6	1107	919	2026	147	66	213	10
7. Sendang Agung	2	327	342	669	30	19	49	14
8. Bangun Rejo	3	297	291	588	34	30	64	9
9. Gunung Sugih	-	-	-	-	-	-	-	-
10. Bekri	1	141	132	273	21	13	34	8
11. Bumi Ratu Nuban	3	108	86	194	29	26	55	4
12. Trimurjo	-	-	-	-	-	-	-	-
13. Punggur	3	656	335	991	58	49	107	9
14. Kota Gajah	3	325	377	702	61	54	115	6
15. Seputih Raman	2	270	95	365	34	32	66	6
16. Terbanggi Besar	8	1489	1274	2763	245	208	453	6
17. Seputih Agung	1	567	233	800	56	35	91	9
18. Way Pengubuan	1	99	56	155	25	18	43	4
19. Terusan Nunyai	2	387	207	594	41	34	75	8
20. Seputih Mataram	3	568	333	901	57	37	94	10
21. Bandar Mataram	3	216	183	399	43	23	66	6
22. Seputih Banyak	3	465	365	830	53	31	84	10
23. Way Seputih	-	-	-	-	-	-	-	-
24. Rumbia	3	289	358	647	57	37	94	7
25. Bumi Nabung	1	16	27	43	8	7	15	3
26. Putra Rumbia	1	48	55	103	15	12	27	4
27. Seputih Surabaya	3	384	240	624	48	43	91	7
28. Bandar Surabaya	-	-	-	-	-	-	-	-
<b>Lampung Tengah</b>	<b>60</b>	<b>8 395</b>	<b>6 544</b>	<b>14 939</b>	<b>1 179</b>	<b>861</b>	<b>2 040</b>	<b>7</b>

**Sumber:** Dinas Pendidikan Kabupaten Lampung Tengah

*Source:* Education Service of Lampung Tengah Regency

**Banyaknya Sekolah dan Guru Madrasah Diniyah Menurut Kecamatan di  
Kabupaten Lampung Tengah, TA. 2015-2016**

**Tabel 4.1.14** *Number of Schools and Teachers in Madrasah Diniyah by Subdistrict in Lampung Tengah Regency, TA. 2015-2016*

Kecamatan <i>Subdistrict</i>	Jumlah Sekolah <i>Number of School</i>	Guru/Teacher		
		Laki-laki <i>Male</i>	Perem-puan <i>Female</i>	Jumlah <i>Total</i>
(1)	(2)	(6)	(7)	(8)
1. Padang Ratu	11	41	14	55
2. Selagai Lingga	-	-	-	-
3. Pubian	10	14	7	21
4. Anak Tuha	2	5	3	8
5. Anak Ratu Aji	2	6	12	18
6. Kalirejo	7	8	12	20
7. Sendang Agung	10	16	6	22
8. Bangun Rejo	2	4	23	27
9. Gunung Sugih	9	8	10	18
10. Bekri	1	2	5	7
11. Bumi Ratu Nuban	3	3	8	11
12. Trimurjo	3	41	6	47
13. Punggur	4	22	9	31
14. Kota Gajah	1	60	13	73
15. Seputih Raman	11	2	4	6
16. Terbanggi Besar	5	10	4	14
17. Seputih Agung	6	4	4	8
18. Way Pengubuan	2	10	3	13
19. Terusan Nunyai	5	2	4	6
20. Seputih Mataram	1	7	3	10
21. Bandar Mataram	15	16	16	32
22. Seputih Banyak	4	6	5	11
23. Way Seputih	7	4	3	7
24. Rumbia	6	2	4	6
25. Bumi Nabung	9	-	-	-
26. Putra Rumbia	-	-	-	-
27. Seputih Surabaya	9	39	22	61
28. Bandar Surabaya	5	2	10	12
<b>Lampung Tengah</b>	<b>150</b>	<b>334</b>	<b>210</b>	<b>544</b>

**Sumber:** Kantor Kementerian Agama Lampung Tengah

*Source: The Ministry of Religion Lampung Tengah Regency*

**Tabel 4.1.15** Banyaknya Pondok Pesantren, Santri, Ustad dan Rasio Santri-Ustad per Kecamatan di Kabupaten Lampung Tengah, TA. 2015-2016  
*Table 4.1.15 Number of Pondok Pesantren, Santri, Ustad and Santri-Ustad Ratio by Subdistrict in Lampung Tengah Regency, TA. 2015-2016*

Kecamatan Subdistrict	Jumlah Sekolah Number of School	Murid/Pupil			Guru/Teacher	Rasio Murid- Guru Pupil- Teacher Ratio
		Laki-laki Male	Perempuan Female	Jumlah Total		
(1)	(2)	(3)	(4)	(5)	(8)	(9)
1. Padang Ratu	5	372	372	744	26	29
2. Selagai Lingga	1	88	348	436	6	73
3. Pubian	5	595	59	654	43	15
4. Anak Tuha	4	1 326	415	1 741	24	73
5. Anak Ratu Aji	2	232	250	482	13	37
6. Kalirejo	8	500	500	1 000	36	28
7. Sendang Agung	5	350	55	405	34	12
8. Bangun Rejo	4	243	243	486	18	27
9. Gunung Sugih	4	362	362	724	28	26
10. Bekri	3	179	385	564	19	30
11. Bumi Ratu Nuban	3	357	38	395	21	19
12. Trimurjo	3	192	502	694	22	32
13. Punggur	5	227	363	590	29	20
14. Kota Gajah	5	176	465	641	23	28
15. Seputih Raman	4	174	157	331	21	16
16. Terbanggi Besar	5	275	340	615	28	22
17. Seputih Agung	6	319	327	646	34	19
18. Way Pengubuan	4	553	353	906	42	22
19. Terusan Nunyai	4	114	249	363	9	40
20. Seputih Mataram	2	85	135	220	16	14
21. Bandar Mataram	6	476	150	626	30	21
22. Seputih Banyak	5	429	347	776	31	25
23. Way Seputih	2	204	931	1 135	16	71
24. Rumbia	5	344	121	465	28	17
25. Bumi Nabung	-	-	-	-	-	0
26. Putra Rumbia	-	-	-	-	-	0
27. Seputih Surabaya	5	400	198	598	31	19
28. Bandar Surabaya	7	404	238	642	33	19
<b>Lampung Tengah</b>	<b>112</b>	<b>8 976</b>	<b>7 903</b>	<b>16 879</b>	<b>661</b>	<b>26</b>

**Sumber:** Kantor Kementerian Agama Lampung Tengah

*Source:* The Ministry of Religion Lampung Tengah Regency

## 4.2. KESEHATAN/HEALTH

## Jumlah Fasilitas Kesehatan Menurut Kecamatan di Kabupaten Lampung Tengah,

Tabel 4.2.1 2015

Table Number of Health Facilities by Subdistrict in Lampung Tengah Regency, 2015

Kecamatan Subdistrict	Rumah Sakit Hospital	Rumah Bersalin Maternity Hospital	Puskesmas Public Health Center	Posyandu Maternal & Child Health Center	Klinik/Balai Kesehatan Clinic/Health Center	Polindes Village Maternity
(1)	(2)	(3)	(4)	(5)	(6)	(7)
1. Padang Ratu	-	-	2	15	3	-
2. Selagai Lingga	-	-	1	13	1	-
3. Pubian	-	-	2	12	1	-
4. Anak Tuha	-	-	1	20	-	-
5. Anak Ratu Aji	-	-	1	6	-	-
6. Kalirejo	2	-	2	16	3	-
7. Sendang Agung	-	-	1	9	-	-
8. Bangun Rejo	-	-	2	15	1	-
9. Gunung Sugih	2	-	2	16	1	-
10. Bekri	-	-	-	8	1	-
11. Bumi Ratu Nuban	-	-	1	10	-	-
12. Trimurjo	-	-	2	14	-	-
13. Punggur	-	-	1	9	-	-
14. Kota Gajah	-	-	2	7	1	-
15. Seputih Raman	-	-	2	14	2	-
16. Terbanggi Besar	4	1	2	10	4	-
17. Seputih Agung	-	-	1	9	1	-
18. Way Pengubuan	-	-	1	7	1	-
19. Terusan Nunyai	-	-	1	7	-	-
20. Seputih Mataram	-	-	1	12	-	-
21. Bandar Mataram	-	-	2	12	3	-
22. Seputih Banyak	-	-	1	13	2	-
23. Way Seputih	-	-	1	6	-	-
24. Rumbia	-	-	1	8	1	-
25. Bumi Nabung	-	-	1	10	-	-
26. Putra Rumbia	-	-	1	6	-	-
27. Seputih Surabaya	-	-	1	13	-	-
28. Bandar Surabaya	-	-	1	10	-	-
<b>Lampung Tengah</b>	<b>8</b>	<b>1</b>	<b>38</b>	<b>307</b>	<b>26</b>	<b>-</b>

Sumber: Dinas Kesehatan Kabupaten Lampung Tengah

Source: Health Service of Lampung Tengah Regency



## Jumlah Tenaga Kesehatan Menurut Kecamatan di Kabupaten Lampung Tengah,

Tabel 4.2.2 2015

Table Number of Health Personnel by Subdistrict in Lampung Tengah Regency, 2015

Kecamatan Subdistrict	Tenaga Kesehatan/Health Personnel				
	Tenaga Medis	Tenaga Keperawatan	Tenaga Kebidanan	Tenaga Kefarmasian	Tenaga Kesehatan Lainnya
	Medical Personnel	Nursing Personnel	Midwifery Personnel	Pharmacy Personnel	Other Health Personnel
(1)	(2)	(3)	(4)	(5)	(6)
1. Padang Ratu	3	16	32	0	1
2. Selagai Lingga	3	12	15	1	0
3. Pubian	4	12	16	0	2
4. Anak Tuha	2	10	11	1	0
5. Anak Ratu Aji	1	6	9	0	1
6. Kalirejo	3	29	36	0	0
7. Sendang Agung	3	6	21	0	0
8. Bangun Rejo	3	17	26	0	0
9. Gunung Sugih	3	19	37	1	1
10. Bekri	3	9	26	0	2
11. Bumi Ratu Nuban	2	21	19	1	1
12. Trimurjo	4	19	57	0	2
13. Punggur	3	8	23	0	0
14. Kota Gajah	5	16	28	2	2
15. Seputih Raman	4	18	32	1	5
16. Terbanggi Besar	5	24	38	4	4
17. Seputih Agung	2	11	17	1	1
18. Way Pengubuan	1	12	13	1	0
19. Terusan Nunyai	2	7	15	0	1
20. Seputih Mataram	2	19	15	1	1
21. Bandar Mataram	3	26	20	0	1
22. Seputih Banyak	1	9	23	0	1
23. Way Seputih	1	9	14	0	0
24. Rumbia	2	7	14	0	3
25. Bumi Nabung	1	12	14	0	0
26. Putra Rumbia	4	8	13	0	0
27. Seputih Surabaya	2	6	15	0	0
28. Bandar Surabaya	4	6	19	0	0
<b>Lampung Tengah</b>	<b>76</b>	<b>374</b>	<b>618</b>	<b>14</b>	<b>29</b>

Sumber: Dinas Kesehatan Kabupaten Lampung Tengah

Source: Health Service of Lampung Tengah Regency

**Tabel 4.2.3** Jumlah Dokter Spesialis, Dokter Umum, dan Dokter Gigi Menurut Sarana Pelayanan Kesehatan di Kabupaten Lampung Tengah, 2015  
*Table 4.2.3 Number of Specialist Doctor, Generalist Doctor, and Dentist by Type of Health Facility in Lampung Tengah Regency, 2015*

Unit Kerja <i>Work unit</i>	Tenaga Kesehatan/ <i>Health Personnel</i>		
	Dokter Spesialis	Dokter Umum	Dokter Gigi
	<i>Specialist Doctors</i>	<i>Generalist Doctors</i>	<i>Dentist</i>
(1)	(2)	(3)	(4)
Rumah Sakit/ <i>Hospital</i>	85	61	8
Rumah Bersalin/ <i>Maternity Hospital</i>	-	-	-
Puskesmas/ <i>Public Health Center</i>		59	17
Posyandu/ <i>Maternal &amp; Child Health Center</i>		-	-
Klinik/Balai Kesehatan <i>Clinic/Health Center</i>	-	1	-
Polindes/ <i>Village Maternity</i>	-	-	-
<b>Lampung Tengah</b>	<b>85</b>	<b>121</b>	<b>25</b>

**Sumber:** Dinas Kesehatan Kabupaten Lampung Tengah  
*Source:* Health Service of Lampung Tengah Regency

**Banyaknya Perempuan Pernah Kawin Berumur 15-49 Tahun Yang Melahirkan Anak Lahir Hidup (ALH) dan Penolong Proses Kelahiran di Kabupaten Lampung Tengah, 2015**

**Tabel 4.2.4** *Number of Ever Married Women Aged 15-49 Years Who gave birth to Children Ever Born and Birth Attendant in Lampung Tengah Regency, 2015*

<b>Penolong Proses Kelahiran</b> <i>Birth Attendant</i>	<b>Banyaknya Perempuan Pernah Kawin Berumur 15-49 Tahun</b> <i>Number of Ever Married Women Aged 15-49 Years</i>	<b>Persentase Perempuan Pernah Kawin Berumur 15-49 Tahun</b> <i>Percentage of Ever Married Women Aged 15-49 Years</i>
(1)	(2)	(2)
<b>Tenaga Kesehatan</b> <i>Health Personnel</i>	41 252	91.61
<b>Non Tenaga Kesehatan</b> <i>Non-Health Personnel</i>	3 779	8.39
<b>Jumlah</b> <i>Total</i>	45 031	100.00

**Sumber:** Survei Sosial Ekonomi Nasional Kor, Maret 2015

*Source:* National Socio Economic Survey kor, March 2015

**Tabel 4.2.5** **Persentase Balita Yang Pernah Mendapat Imunisasi dan Jenis Imunisasi di Kabupaten Lampung Tengah, 2015**  
*Percentage of Children Under Five Years Who Had Immunization and Type of Immunization in Lampung Tengah Regency, 2015*

Jenis Imunisasi <i>Type of Immunization</i>	Persentase Balita Yang Pernah Mendapat Imunisasi <i>Percentage of Children Under Five Years Who Had Immunization</i>	
(1)	(2)	
<b>BCG</b> <i>BCG</i>		97.34
	1	95.59
<b>DPT</b> <i>DPT</i>	2	93.41
	3	90.84
<b>Campak</b> <i>Measles</i>		80.61
	1	94.81
<b>Polio</b> <i>Polio</i>	2	94.62
	3	93.24
	4	90.24
<b>Hepatitis B</b> <i>Hepatitis B</i>	1	88.82
	2	88.14
	3	87.40

Sumber: Survei Sosial Ekonomi Nasional Kor, Maret 2015

Source: National Socio Economic Survey kor, March 2015

**Jumlah Pasangan Usia Subur (PUS) dan Peserta KB Aktif Menurut Kecamatan di Kabupaten Lampung Tengah, 2015**  
**Table 4.2.6** *Number of Eligible Couples and Family Planning Participants by Subdistrict in Lampung Tengah Regency, 2015*

Kecamatan Subdistrict	Jumlah PUS Eligible Couples	Peserta KB Aktif/ Family Planning Participant							Jumlah Total
		IUD	MOW	MOP	Implant Implants	Suntikan Injection	Pil Pill	Kondom Condom	
(1)	(2)	(3)	(4)	(5)	(6)	(7)	(8)	(9)	(10)
1. Padang Ratu	13 372	2 154	298	149	2 101	2 696	2 423	189	10 010
2. Selagai Lingga	7 809	1 037	143	77	1 042	1 492	1 669	76	5 536
3. Pubian	12 512	2 109	159	138	2 092	2 396	2 138	159	9 191
4. Anak Tuha	8 397	1 224	176	107	1 032	1 949	1 359	83	5 930
5. Anak Ratu Aji	5 444	1 032	144	72	1 096	1 759	914	91	4 108
6. Kalirejo	15 666	2 158	324	165	2 116	3 529	2 737	160	11 189
7. Sendang Agung	8 522	1 037	76	66	1 048	1 717	1 569	80	5 593
8. Bangun Rejo	14 563	2 106	252	146	2 076	3 008	2 432	130	10 150
9. Gunung Sugih	15 499	2 127	232	135	2 077	3 563	2 738	136	11 008
10. Bekri	7 400	1 042	135	69	1 047	1 299	1 469	60	5 121
11. Bumi Ratu Nuban	6 884	1 047	174	77	1 048	1 524	1 169	45	5 084
12. Trimurjo	13 567	2 112	282	154	2 073	2 818	2 607	178	10 224
13. Punggur	8 503	1 045	144	76	1 015	1 849	2 059	79	6 267
14. Kota Gajah	11 017	2 047	124	109	2 060	1 760	1 654	171	7 925
15. Seputih Raman	13 115	2 085	243	160	2 112	2 618	2 057	225	9 500
16. Terbanggi Besar	22 327	2 528	315	180	2 109	5 325	5 738	98	16 293
17. Seputih Agung	9 999	1 138	149	87	1 078	2 095	2 369	37	6 953
18. Way Pengubuan	8 657	1 093	157	103	1 046	1 929	1 969	130	6 427
19. Terusan Nunyai	9 769	1 204	95	85	1 053	2 059	2 569	80	7 145
20. Seputih Mataram	9 924	1 173	149	81	1 060	2 050	2 169	71	6 753
21. Bandar Mataram	17 053	2 103	215	145	2 110	4 156	2 886	245	11 860
22. Seputih Banyak	9 348	1 163	159	87	1 066	1 959	1 569	127	6 130
23. Way Seputih	5 666	1 022	131	69	1 083	490	1 149	78	4 022
24. Rumbia	8 147	1 060	75	70	1 051	1 818	1 749	89	5 912
25. Bumi Nabung	7 740	1 030	81	71	1 064	1 859	1 329	120	5 554
26. Putra Rumbia	5 719	1 023	139	72	1 045	1 239	1 019	58	4 595
27. Seputih Surabaya	9 751	1 045	85	80	1 083	2 259	2 438	72	7 062
28. Bandar Surabaya	8 039	1 087	142	71	1 048	1 573	2 039	118	6 078
<b>Jumlah/Total</b>	<b>294 409</b>	<b>41 031</b>	<b>4 798</b>	<b>2 901</b>	<b>39 931</b>	<b>61 788</b>	<b>57 986</b>	<b>3 185</b>	<b>211 620</b>

Sumber: Dinas Kesehatan Kabupaten Lampung Tengah

Source: Health Service of Lampung Tengah Regency

**Tabel 4.2.7** Jumlah Tenaga Kesehatan Menurut Kategori Tenaga Kesehatan di Kabupaten Lampung Tengah, 2011-2015  
 Number Of Health Personnel By Category Health Personnel in Lampung Tengah Regency, 2011-2015

Kategori Category	2011	2012	2013	2014	2015
(1)	(2)	(3)	(4)	(5)	(6)
1. Medis					
a. Dokter Umum	87	75	101	99	121
b. Dokter Gigi	26	22	35	31	25
c. Dokter Spesialis	54	10	13	12	85
2. Paramedis					
a. Perawat	618	325	466	492	752
b. Bidan	372	617	636	655	750
3. Paramedis non Perawat					
a. Gizi	23	19	22	24	44
b. Sanitarian	60	43	54	47	45
c. SMF	11	17	14	20	48
d. Analis Kesehatan	30	21	28	26	56
e. Rontgen	11	4	7	8	24
f. Anastesi	10	3	2	2	0
g. Teknik Medik	2	1	1	1	2
h. Rekam Medik			1	1	6
i. Fisio Terapi	9	5	5	5	7
j. Perawat Gigi	26	23	24	21	23
k. Teknik Gigi	19	2	1	1	0
4. Apoteker	20	9	10	10	17
5. Sarjana Kesehatan					
a. S2 Kesh. Masyarakat	7	5	8	12	13
b. S1 Kesh. Masyarakat	64	70	76	54	54
c. S1 Keperawatan	63	52	64	63	64
d. S2 Keperawatan			1	1	1
e. S1 Farmasi	5	3	1	1	1
f. D4 Kebidanan			5	3	3
6. Non Medis					
- Pekarya Kesehatan	38	32	39	39	39
7. Tenaga Lain					
a. S1 Lain	17	14	22	25	24
b. S2 Lain			1	1	1
c. S1 Teknik	4	5	3	3	3
d. SLTA	216	84	134	137	106
e. SLTP	39	16	31	25	18
f. SD	23	6	13	15	13
g. D1 dan D3 Lainnya			17	16	13
<b>Jumlah/ Total</b>	<b>1 854</b>	<b>1 483</b>	<b>#### ##</b>	<b>1 834</b>	<b>2 345</b>

**Sumber:** Dinas Kesehatan Kabupaten Lampung Tengah

Source: Health Service of Lampung Tengah Regency

**Tabel 4.2.8** **Persentase Balita Menurut Penolong Kelahiran di Kabupaten Lampung Tengah, 2012-2015**  
*Table 4.2.8 Percentage Children Under Five by Helper Birth in Lampung Tengah Regency, 2012-2015*

[Diolah dari hasil Survei Sosial Ekonomi Nasional (Susenas) 2012-2015/Based on the 2012-2015 National Socio Economic Survey]

Tahun Years	Tenaga Kesehatan <sup>1)</sup> Health Personnel	Non Tenaga Kesehatan <sup>2)</sup> Others	Jumlah Total
(1)	(2)	(3)	(4)
2012	88.21	11.79	100.00
2013	91.21	8.79	100.00
2014	95.33	4.67	100.00
2015	97.61	8.39	100.00

**Sumber:** BPS Kabupaten Lampung Tengah

*Source:* BPS - Statistics of Lampung Tengah Regency

**Catatan/Notes:**

<sup>1)</sup> **Dokter, bidan dan tenaga kesehatan lainnya** / Doctor, midwife and others health personnel

<sup>2)</sup> **Dukun** / Indigenous medical practitioner

**Tabel 4.2.9 Kegiatan P2 Dinas Kesehatan Kabupaten Lampung Tengah, 2015**  
 Table Activities of Health Service P2 of Lampung Tengah Regency, 2015

Kegiatan Activity	Target Target	Realisasi Realization	Persentase Percentage
(1)	(2)	(3)	(4)
1. P2 Kusta			
- Penemuan Penderita	< 5/100.000 penduduk	41/100.000 penduduk	
2. P2 Frambusia			
- Penemuan Penderita			
3. P2 Malaria			
- Penemuan Penderita	25	8	32.00
- PCD	8	8	##### ##
4. P2 TB Paru			
- Penemuan Suspect Penderita	1239096	4963	0.40
- Penemuan BTA (+) Kasus Baru	4963	611	12.31
- Kesembuhan	611	591	96.73
5. P2 Diare			
- Penemuan Penderita	26517	14072	53.07
6. P2 ISPA (Pneumonia Balita)			
- Penemuan dan Pengobatan	11871	1007	8.48
7. P2 DBD			
- Insiden Rate (IR)	< 49/100.000 penduduk	177/100.000 penduduk	
- Case Fatlity Rate (CFR)	177	2	1.13
8. P2 Rabies			
- Kejadian Rabies			
- Pengobatan Pasteur GRTH	184	128	69.57
9. PI Imunisasi			
- BCG	27260	24552	90.07
- DPT I	27260	24075	88.32
- Polio 3	27260	23902	87.68
- Campak	27260	24846	91.14
- TT1 BUMIL	29986	6138	20.47
- TT2 BUMIL	29986	5729	19.11

**Sumber:** Dinas Kesehatan Kabupaten Lampung Tengah

Source: Health Service of Lampung Tengah Regency



**Tabel 4.2.10** Banyaknya Apotik, Toko Obat dan Pedagang Besar Farmasi Menurut Kecamatan di Kabupaten Lampung Tengah, 2015  
*Number of Dispensaries, Drugstores and Large Pharmacy Cooperate by Subdistrict in Lampung Tengah Regency, 2015*

Kecamatan <i>Subdistrict</i>	Apotik <i>Dispensaries</i>	Toko Obat <i>Drugstores</i>	PBF <i>Large Pharmacy Cooperate</i>
(1)	(2)	(3)	(4)
1. Padang Ratu	2	-	-
2. Selagai Lingga	-	-	-
3. Pubian	-	-	-
4. Anak Tuha	-	-	-
5. Anak Ratu Aji	-	-	-
6. Kalirejo	5	-	-
7. Sendang Agung	-	-	-
8. Bangun Rejo	-	-	-
9. Gunung Sugih	2	-	-
10. Bekri	-	2	-
11. Bumi Ratu Nuban	1	-	-
12. Trimurjo	1	-	-
13. Punggur	5	-	-
14. Kota Gajah	6	2	-
15. Seputih Raman	2	-	-
16. Terbanggi Besar	22	4	-
17. Seputih Agung	2	2	-
18. Way Pengubuan	1	-	-
19. Terusan Nunyai	1	-	-
20. Seputih Mataram	1	-	-
21. Bandar Mataram	2	2	-
22. Seputih Banyak	4	1	-
23. Way Seputih	-	-	-
24. Rumbia	3	-	-
25. Bumi Nabung	-	-	-
26. Putra Rumbia	-	-	-
27. Seputih Surabaya	2	-	-
28. Bandar Surabaya	1	-	-
<b>Jumlah/Total</b>	<b>63</b>	<b>13</b>	<b>-</b>

**Sumber:** Dinas Kesehatan Kabupaten Lampung Tengah

*Source: Health Service of Lampung Tengah Regency*

**Tabel 4.2.11** Indikator Kesehatan di Kabupaten Lampung Tengah, 2011-2015  
 Table Health Indicators in Lampung Tengah Regency, 2011-2015

Indikator Indicators	Satuan Units	2011	2012	2013	2014	2015
(1)	(2)	(3)	(4)	(5)	(6)	(7)
<b>Angka Harapan Hidup</b> <i>Life Expectancy</i>	<b>Tahun</b> <i>Years</i>	68.43	68.51	68.59	68.91	--
<b>Angka Kesakitan</b> <i>Illness Rate</i>	<b>Persen</b> <i>Percent</i>	13.85	16.69	18.07	15.28	23.12
<b>Lama Sakit</b> <i>Length of Sickness</i>	<b>Hari</b> <i>Days</i>	5.02	5.36	5.28	4.70	4.62
<b>Persentase Persalinan Balita oleh Tenaga Kesehatan</b> <i>Percentage of Giving Birth Whos Helped by Health</i>	<b>Persen</b> <i>Percent</i>	89.04	88.21	91.21	95.33	91.61

**Sumber:** BPS Kabupaten Lampung Tengah  
 Source: BPS - Statistics of Lampung Tengah Regency

**Tabel 4.2.12** **Pembinaan Karang Taruna dan Kesejahteraan Sosial di Kabupaten Lampung Tengah, 2015**  
*The Development of Youth Organization and Social Prosperity in Lampung Tengah Regency, 2015*

Jenis Kegiatan <i>Type of Activity</i>	Jumlah Peserta <i>Number of Participan</i>	Jumlah / Total		Keterangan <i>Notes</i>
		Kecamatan <i>Subdistric</i>	Desa <i>Village</i>	
(1)	(2)	(3)	(4)	(5)
1. Penyuluhan dan bimbingan sosial karang taruna	50	1	5	-
2. Pembinaan teknis kader karang taruna	-	-	-	-
3. Pembinaan nilai-nilai kepahlawanan keperintisan dan kepeloporan	500	12	15	
4. Pembinaan organisasi sosial	-	-	-	-
5. Pembinaan panti asuhan	48 panti	24	48	total 820 anak
6. Pelayanan dan rehabilitas sosial penderita cacat				
a. Non Panti/URSK	10	6	10	bantuan kursi roda
b. LBK (Loka Bina karya)	2	2	2	magang 1 th di Solo
7. Penyuluhan dan bimbingan serta bantuan pada wanita rawan sosial ekonomi	-	-	-	-
8. Bantuan bahan rumah korban bencana alam	-	-	-	-
9. Bantuan pada korban bencana alam	452 KK	10	14	-
10. Pemberdayaan anak jalanan	70 org	1	4	-

**Sumber:** Dinas Sosial, Tenaga Kerja dan Transmigrasi Kabupaten Lampung Tengah  
*Source : Social, Employment and Transmigrant Service of Lampung Tengah Regency*

**Banyaknya Penyandang Cacat dan Wanita Tuna Susila Menurut Kecamatan di**

**Tabel 4.2.13** **Kabupaten Lampung Tengah, 2015**

*Table* **4.2.13** *Number of Handicapped and Prostitutes by Subdistrict in Lampung Tengah Regency, 2015*

Kecamatan Subdistrict	Tuna Netra/Blind		Tuna Rungu/Deas		Cacat Tubuh/Disabled	
	Jumlah Total	Telah Dibina	Jumlah Total	Telah Dibina	Jumlah Total	Telah Dibina
(1)	(2)	(3)	(4)	(5)	(6)	(7)
1. Padang Ratu	72	-	105	-	147	14
2. Selagai Lingga	30	-	50	-	92	1
3. Pujian	53	-	79	-	26	10
4. Anak Tuha	7	-	41	-	47	7
5. Anak Ratu Aji	28	-	40	-	94	8
6. Kalirejo	6	-	8	-	8	9
7. Sendang Agung	10	-	25	-	149	11
8. Bangun Rejo	5	-	7	-	94	15
9. Gunung Sugih	74	-	6	-	212	17
10. Bekri	4	-	28	-	125	1
11. Bumi Ratu Nuban	-	-	6	-	78	3
12. Trimurjo	28	-	22	-	295	14
13. Punggur	3	-	15	-	180	10
14. Kota Gajah	6	-	21	-	194	4
15. Seputih Raman	14	-	34	-	80	4
16. Terbanggi Besar	-	-	60	-	78	24
17. Seputih Agung	35	-	25	-	168	27
18. Way Pengubuan	12	-	25	-	93	6
19. Terusan Nunyai	3	-	8	-	15	4
20. Seputih Mataram	32	-	46	-	117	14
21. Bandar Mataram	8	-	2	-	195	1
22. Seputih Banyak	21	-	52	-	63	7
23. Way Seputih	13	-	12	-	45	5
24. Rumbia	-	-	-	-	7	6
25. Bumi Nabung	49	-	120	-	226	4
26. Putra Rumbia	4	-	14	-	64	3
27. Seputih Surabaya	23	-	41	-	193	22
28. Bandar Surabaya	7	-	15	-	113	17
<b>Jumlah/Total</b>	<b>547</b>	<b>-</b>	<b>907</b>	<b>-</b>	<b>3 198</b>	<b>268</b>

**Bersambung/ To Be Continued**

## 4.3 AGAMA / RELIGION

## Jumlah Penduduk Menurut Kecamatan dan Agama yang Dianut di Kabupaten

## Tabel 4.3.1 Lampung Tengah, 2015

Table Population by Subdistrict and Religion by Subdistrict in Lampung Tengah Regency, 2015

Kecamatan Subdistrict	Islam	Kristen			Hindu	Budha Buddha	Lainnya Other
		Protestan Christian	Katolik Catholic	Hindu			
(1)	(2)	(3)	(4)	(5)	(6)	(7)	
1. Padang Ratu	63 651	395	1 140	283	139	-	
2. Selagai Lingga	34 400	-	1 870	901	-	-	
3. Pubian	39 429	1 175	327	561	56	-	
4. Anak Tuha	35 197	362	138	-	-	-	
5. Anak Ratu Aji	-	-	-	-	-	-	
6. Kalirejo	68 964	2 195	888	625	117	-	
7. Sendang Agung	40 253	1 309	29	536	15	-	
8. Bangun Rejo	55 702	700	465	-	-	-	
9. Gunung Sugih	64 613	791	454	12	6	-	
10. Bekri	28 871	248	295	146	314	-	
11. Bumi Ratu Nuban	55 202	700	465	-	-	-	
12. Trimurjo	45 294	387	612	1 066	-	-	
13. Punggur	37 651	1 407	164	3	31	-	
14. Kota Gajah	30 901	440	347	138	261	-	
15. Seputih Raman	33 897	137	894	8 112	260	-	
16. Terbanggi Besar	90 429	6 632	4 765	3 299	2 377	-	
17. Seputih Agung	45 826	866	726	49	36	-	
18. Way Pengubuan	35 866	654	575	1 161	-	-	
19. Terusan Nunyai	35 866	654	575	1 161	-	-	
20. Seputih Mataram	36 392	2 497	1 414	8 583	10	-	
21. Bandar Mataram	75 568	1 309	724	3 219	26	-	
22. Seputih Banyak	55 434	888	349	7 289	21	-	
23. Way Seputih	-	-	-	-	-	-	
24. Rumbia	45 313	480	254	6 430	9	-	
25. Bumi Nabung	31 573	130	323	537	4	-	
26. Putra Rumbia	-	-	-	-	-	-	
27. Seputih Surabaya	47 436	431	377	87	79	-	
28. Bandar Surabaya	34 650	76	402	452	83	-	
<b>Jumlah/Total</b>	<b>1 168 378</b>	<b>24 863</b>	<b>18 572</b>	<b>44 650</b>	<b>3 844</b>		

Sumber: Kantor Kementerian Agama Lampung Tengah

Source: The Ministry of Religion Lampung Tengah Regency

**Jumlah Tempat Peribadatan Menurut Kecamatan di Kabupaten Lampung Tengah,**

**Tabel 4.3.2 2015**

*Table Number of Worship Facilities by Subdistrict in Lampung Tengah Regency, 2015*

Kecamatan Subdistrict	Masjid Mosque	Musholla Small Mosque	Langgar Langgar	Gereja Protestan Christian Church	Gereja Katholik Catholic Church	Pura Temple
(1)	(2)	(3)	(4)	(5)	(6)	(7)
1. Padang Ratu	59	-	117	6	3	7
2. Selagai Lingga	49	-	60	2	2	6
3. Pubian	81	-	99	1	2	-
4. Anak Tuha	63	-	91	1	1	-
5. Anak Ratu Aji	28	-	32	1	-	-
6. Kalirejo	88	-	160	5	5	5
7. Sendang Agung	47	-	97	1	3	3
8. Bangun Rejo	94	-	131	3	2	-
9. Gunung Sugih	81	20	152	5	6	-
10. Bekri	38	-	69	3	2	-
11. Bumi Ratu Nuban	38	4	76	3	4	-
12. Trimurjo	60	3	112	3	3	4
13. Punggur	43	-	108	1	4	-
14. Kota Gajah	41	8	77	4	2	-
15. Seputih Raman	59	-	99	7	1	108
16. Terbanggi Besar	75	-	164	19	4	5
17. Seputih Agung	44	11	131	7	4	-
18. Way Pengubuan	41	4	56	2	2	6
19. Terusan Nunyai	32	-	46	16	6	-
20. Seputih Mataram	57	-	59	3	3	53
21. Bandar Mataram	62	-	40	5	4	11
22. Seputih Banyak	59	-	152	4	4	11
23. Way Seputih	12	-	30	-	-	8
24. Rumbia	33	2	26	4	2	-
25. Bumi Nabung	47	-	64	1	1	-
26. Putra Rumbia	27	-	45	-	1	-
27. Seputih Surabaya	68	7	104	6	2	2
28. Bandar Surabaya	48	-	92	5	1	6
<b>Jumlah/Total</b>	<b>1 474</b>	<b>59</b>	<b>2 489</b>	<b>118</b>	<b>74</b>	<b>235</b>

**Sumber:** Kantor Kementerian Agama Lampung Tengah

*Source:* The Ministry of Religion Lampung Tengah Regency

**Tabel 4.3.3** Jumlah Pegawai KUA, Penghulu, Pembantu Penghulu, dan BP4 Menurut Kecamatan di Kabupaten Lampung Tengah, 2015  
*Number of KUA Officials, Chief, Assistant Penghulu, and BP4 by Subdistrict in Lampung Tengah Regency, 2015*

Kecamatan Subdistrict	KUA	Penghulu	Jumlah Pegawai Pembantu Penghulu	BP4
(1)	(2)	(3)		(4)
1. Padang Ratu	2	2	9	-
2. Selagai Lingga	2	2	7	-
3. Pubian	1	1	12	-
4. Anak Tuha	1	1	2	-
5. Anak Ratu Aji	-	-	2	-
6. Kalirejo	4	1	8	-
7. Sendang Agung	3	2	3	-
8. Bangun Rejo	4	1	11	-
9. Gunung Sugih	6	4	1	-
10. Bekri	3	1	4	-
11. Bumi Ratu Nuban	4	1	3	-
12. Trimurjo	5	2	3	-
13. Punggur	3	1	5	-
14. Kota Gajah	4	1	3	-
15. Seputih Raman	3	1	7	-
16. Terbanggi Besar	6	1	8	-
17. Seputih Agung	2	1	5	-
18. Way Pengubuan	3	1	4	-
19. Terusan Nunyai	1	1	6	-
20. Seputih Mataram	3	1	8	-
21. Bandar Mataram	2	1	8	-
22. Seputih Banyak	3	1	8	-
23. Way Seputih	-	-	3	-
24. Rumbia	3	1	5	-
25. Bumi Nabung	2	1	3	-
26. Putra Rumbia	-	-	3	-
27. Seputih Surabaya	3	-	4	-
28. Bandar Surabaya	2	1	-	-
<b>Jumlah Total</b>	<b>75</b>	<b>31</b>	<b>145</b>	<b>-</b>

Sumber: Kantor Kementerian Agama Lampung Tengah

Source: The Ministry of Religion Lampung Tengah Regency

**Perkembangan Jumlah Jamaah Haji per Tahun di Kabupaten Lampung Tengah, 2011-2015**

**Tabel 4.3.4**  
**Table** Growth of the Number Jamaah Haji in Lampung Tengah Regency, 2011-2015

Tahun Years	Berangkat/ Went		Wafat/ Dead		Kembali/ Return	
	Laki-laki Male	Perempuan Female	Laki-laki Male	Perempuan Female	Laki-laki Male	Perempuan Female
(1)	(2)	(3)	(4)	(5)	(6)	(7)
2012	414	423	-	-	##### ##	423
2013	452	489	-	2	##### ##	487
2014	368	394		-	##### ##	394
2015	449	465	1	2	##### ##	463

**Sumber:** Kantor Kementerian Agama Lampung Tengah

Source: The Ministry of Religion Lampung Tengah Regency



4.4 KRIMINALITAS/*CRIME***Banyaknya Tahanan Menurut Jenis Tindak Pidana dan Penyelesaiannya di Kejaksaan****Tabel 4.4.1 Negeri Gunung Sugih, 2015***Table Number of Prisoner and Solution in Gunung Sugih State Court, 2015*

Uraian <i>Description</i>	Banyaknya Perkara <i>Number of Cases</i>
(1)	(2)
A. Banyaknya Tahanan	
Menurut Jenis Tindak Pidana	
1. Umum	418
2. Ekonomi	-
3. Subversi	-
4. Korupsi	7
5. Narkotika	112
6. Imigrasi	-
7. Senjata Api	5
8. Lain-lain	36
B. Penyelesaian Tahanan	
1. Dilimpahkan ke Pengadilan	
- Dengan acara pemeriksaan biasa	570
- Dengan acara singkat yang perkaranya tidak dikembalikan	-
2. Dikeluarkan dari tahanan	-
3. Dilimpahkan ke Kejaksaan/Instansi Lain	1

**Sumber : Kejaksaan Negeri Gunung Sugih***Source : District Attorney of Gunung Sugih*

**Tabel 4.4.2 Banyaknya Perkara dan Penyelesaiannya di Kejaksaan Negeri Gunung Sugih, 2015**  
 Table Number of Cases and Solution in District Attorney of Gunung Sugih, 2015

Uraian Description	Banyaknya Perkara Number of Cases
(1)	(2)
A. Jenis Perkara	
1. Pidana Umum	4 79
2. Pidana Khusus	7
3. Tindak Pidana Ringan	-
4. Pelanggaran Lalu Lintas	3 253
B. Penyelesaian Perkara	
1. Dikirim ke Instansi Lain	1
2. Dihentikan Penuntutan	-
3. Dikesampingkan demi Kepentingan Umum	-
4. Dilimpahkan ke Pengadilan Negeri	3 738

**Sumber :** Kejaksaan Negeri Gunung Sugih  
*Source : District Attorney of Gunung Sugih*

**Tabel 4.4.3** Banyaknya Perkara yang Diterima dan Diselesaikan Menurut Bulan di Kabupaten Lampung Tengah, 2015  
*Table 4.4.3 Number of Cases Received and Completed by Month in Lampung Tengah Regency, 2015*

Bulan Month	Perkara Pidana <i>Criminal Case</i>		Perkara Perdata <i>Civil Case</i>		Jumlah Total	
	Diterima <i>Received</i>	Diselesaikan <i>Completed</i>	Diterima <i>Received</i>	Diselesaikan <i>Completed</i>	Diterima <i>Received</i>	Diselesaikan <i>Completed</i>
(1)	(2)	(3)	(4)	(5)	(6)	(7)
Januari/January	27	39	-	7	27	46
Februari/February	41	36	2	2	43	38
Maret/March	40	35	3	2	43	37
April/April	44	45	1	5	45	50
Mei/May	30	33	1	1	31	34
Juni/June	32	35		1	32	36
Juli/July	26	21	-	-	26	21
Agustus/August	39	45	1	4	40	49
September September	44	43	1	1	45	44
Oktober October	39	35	1	1	40	36
Nopember November	53	35	4	2	57	37
Desember December	61	56	1	2	62	58
<b>Jumlah/Total</b>	<b>476</b>	<b>458</b>	<b>15</b>	<b>28</b>	<b>491</b>	<b>486</b>

Sumber: Pengadilan Negeri Kabupaten Lampung Tengah  
 Source: District Court of Lampung Tengah Regency

**Banyaknya Narapidana Menurut Bulan dan Jenis Kelamin di Kabupaten Lampung**

**Tabel 4.4.4** **Tengah, 2015**

*Table Number of Inmates by Month and Sex in Lampung Tengah Regency, 2015*

<b>Bulan</b> <i>Month</i>	<b>Laki-Laki</b> <i>Male</i>	<b>Perempuan</b> <i>Female</i>	<b>Jumlah</b> <i>Total</i>
(1)	(2)	(3)	(4)
Januari/January	41	-	41
Februari/February	34	1	35
Maret/March	35	-	35
April/April	45	-	45
Mei/May	32	-	32
Juni/June	21	-	21
Juli/July	34	1	35
Agustus/August	43	-	43
September/September	44	-	44
Oktober/October	55	-	55
Nopember/November	34	1	35
Desember/December	51	-	51
<b>Jumlah/Total</b>	<b>469</b>	<b>3</b>	<b>472</b>

**Sumber:** Pengadilan Negeri Kabupaten Lampung Tengah

*Source : District Court of Lampung Tengah Regency*

## 4.5 KEMISKINAN/POVERTY

## Jumlah Keluarga Menurut Kecamatan dan Klasifikasi Keluarga di Kabupaten

**Tabel 4.5.1** Lampung Tengah, 2015

Table Number of Households by Subdistrict and Household Classification in Lampung Tengah Regency, 2015

Kecamatan Subdistrict	Pra Sejahtera Pre Prosperous	Keluarga Sejahtera Family Welfare		Jumlah Total
		I	II	
(1)	(2)	(3)	(4)	(7)
1. Padang Ratu	3 031	5 521	2 944	11 496
2. Selagai Lingga	1 095	3 371	1 646	6 112
3. Pubian	1 270	5 765	3 114	10 149
4. Anak Tuha	1 964	4 917	2 815	9 696
5. Anak Ratu Aji	746	2 337	1 492	4 575
6. Kalirejo	1 642	6 805	3 773	12 220
7. Sendang Agung	1 793	4 734	2 652	9 179
8. Bangun Rejo	2 105	8 755	4 680	15 540
9. Gunung Sugih	2 584	6 418	2 626	11 628
10. Bekri	723	3 582	2 145	6 450
11. Bumi Ratu Nuban	1 591	2 757	1 630	5 978
12. Trimurjo	1 544	6 362	3 362	11 268
13. Punggur	1 227	5 795	3 064	10 086
14. Kota Gajah	1 193	3 065	2 770	7 028
15. Seputih Raman	1 201	5 314	3 131	9 646
16. Terbanggi Besar	1 582	5 054	2 376	9 012
17. Seputih Agung	1 375	5 411	2 925	9 711
18. Way Pengubuan	895	3 297	3 501	7 693
19. Terusan Nunyai	1 450	6 089	3 409	10 948
20. Seputih Mataram	1 449	4 952	2 001	8 402
21. Bandar Mataram	4 264	5 475	3 802	13 541
22. Seputih Banyak	1 067	5 874	3 199	10 140
23. Way Seputih	1 129	3 077	935	5 141
24. Rumbia	1 291	4 341	2 124	7 756
25. Bumi Nabung	1 745	3 570	1 438	6 753
26. Putra Rumbia	710	2 501	1 301	4 512
27. Seputih Surabaya	1 363	5 241	2 515	9 119
28. Bandar Surabaya	1 822	5 003	2 715	9 540
<b>Jumlah/Total</b>	<b>43 851</b>	<b>135 383</b>	<b>74 085</b>	<b>253 319</b>

Sumber: Badan KB, Pemberdayaan Perempuan dan Perlindungan Anak Kabupaten Lampung Tengah

Source: Family Planning, Women Empowerment and Child Protection Agency of Lampung Tengah Regency

**Tabel 4.5.2** **Garis Kemiskinan dan Penduduk Miskin di Kabupaten Lampung Tengah, 2010-2015**  
*Table Poverty Line and Poor People in Lampung Tengah Regency, 2010-2015*

Tahun Year	Garis Kemiskinan Poverty Line (Rp/Kapita/Bulan) (Rp/Capita/Month)	Penduduk Miskin/Number of Poor People	
		Jumlah Total	Persentase Percentage
(1)	(2)	(3)	(4)
2010	239 228	197 800	16.88
2011	271 262	187 000	15.76
2012	291 440	180 230	14.96
2013	313 940	162 810	13.37
2014	326 610	161 600	13.13

**Sumber :** BPS Provinsi Lampung

*Source : BPS-Statistics of Lampung Province*

[www.lampungengahkab.bps.go.id](http://www.lampungengahkab.bps.go.id)

# 5. PERTANIAN

---

*Agriculture*







**PENJELASAN TEKNIS**

**TECHNICAL NOTES**

1. **Lahan sawah** adalah lahan pertanian yang berpetak-petak dan dibatasi oleh pematang (galengan), saluran untuk menahan/ menyalurkan air, yang biasanya ditanami padi sawah tanpa memandang dari mana diperoleh atau status lahan tersebut. Lahan yang dimaksud termasuk lahan yang terdaftar di Pajak Bumi Bangunan, luran Pembangunan Daerah, lahan bengkok, lahan serobotan, lahan rawa yang ditanami padi dan lahan bekas tanaman tahunan yang telah dijadikan sawah, baik yang ditanami padi, palawija atau tanaman semusim lainnya.
2. **Tegal/Kebun** adalah lahan pertanian bukan sawah (lahan kering) yang ditanami tanaman semusim atau tahunan dan terpisah dengan halaman sekitar rumah serta penggunaannya tidak berpindah pindah.
3. **Ladang/Huma** adalah lahan pertanian bukan sawah (lahan kering) yang biasanya ditanami tanaman semusim dan penggunaannya hanya semusim atau dua musim, kemudian akan

1. **Wetland** is agricultural land that separated by small dykes to resist water, where the main crop is usually wetland paddy without considering where it is got from or the status of the land. It includes the land that is registered at land income tax office, regional development contribution, 'bengkok' land, illegal ownership, swamps for rice cultivation, and annual crop land mark that has been used as rice field, which are both planted with paddy, secondary crops or the other seasonal crops.
2. **Dry field/Garden** is an dryland (unirrigated land) which is planted with seasonal or annual crops and separately from the yard around the house without shifting
3. **Unirrigated agricultural field /Shifting cultivation land** is dryland (unirrigated land) that usually is cultivated for seasonal crops and utilized only for one or two seasons, then it will be left

ditinggalkan bila sudah tidak subur lagi (berpindah-pindah). Kemungkinan lahan ini beberapa tahun kemudian akan dikerjakan kembali jika sudah subur.

4. **Lahan yang sementara tidak diusahakan** adalah lahan yang biasanya diusahakan tetapi untuk sementara (lebih dari 1 (satu) tahun tetapi kurang dari atau sama dengan 2 (dua) tahun) tidak diusahakan, termasuk lahan sawah yang tidak diusahakan selama lebih dari 2 (dua) tahun.
5. Data pokok tanaman pangan yang dikumpulkan adalah luas panen dan produktivitas (hasil per hektar). Produksi tanaman pangan merupakan hasil perkalian antara luas panen dengan produktivitas. Pengumpulan data luas panen dilakukan setiap bulan dengan pendekatan area kecamatan di seluruh wilayah Indonesia. Pengumpulan data produktivitas dilakukan melalui pengukuran langsung pada plot ubinan berukuran 2½ m x 2½ m. Pengumpulan data produktivitas dilakukan setiap subround (empat bulanan) pada waktu panen petani.

*when it is not fertile (shifting). Maybe, this land will be used again in a few years if it has been fertile.*

4. **Temporarily unused land** is land that is regularly used but temporarily (more than a year but less or equal than two years) is unused, it includes wetland that is not cultivated more than two years.
5. *The main food crops data collected consists of harvested area and productivity (yield per hectare). Food crops production is generated by harvested area multiplied by productivity. The harvested area data is collected every month using sub district area approach in all sub district in Indonesia. The productivity data collection is conducted by a direct measurement in 2½m x 2½m crop cutting plot. The productivity measurement is conducted in every subround (four monthly) at the time when farmers are harvesting their crops.*

6. Data produksi padi dan palawija yang disajikan adalah dalam kualitas: gabah kering giling (padi), pipilan kering (jagung), biji kering (kedelai dan kacang tanah), dan umbi basah (ubi kayu dan ubi jalar).

7. **Tanaman sayuran dan buah-buahan semusim**

**Tanaman sayuran semusim** adalah tanaman sumber vitamin, garam mineral dan lain-lain yang dikonsumsi dari bagian tanaman yang berupa daun, bunga, buah, dan umbinya, yang berumur kurang dari satu tahun.

**Tanaman buah-buahan semusim** adalah tanaman sumber vitamin, garam mineral, dan lain-lain yang dikonsumsi dari bagian tanaman yang berupa buah, berumur kurang dari satu tahun, tidak berbentuk pohon/rumpun tetapi menjalar dan berbatang lunak.

8. **Tanaman buah-buahan dan sayuran tahunan**

**Tanaman buah-buahan tahunan** adalah tanaman sumber vitamin, garam mineral, dan lain-lain yang dikonsumsi dari bagian tanaman yang berupa buah dan merupakan tanaman tahunan.

6. *Production of paddy and secondary crops data are presented in the form of: dry unhusked rice (paddy), dry loose maize (maize), dry shells crops (soybeans and peanuts), and fresh roots (cassava and sweet potatoes).*

7. **Seasonal vegetable and fruit plants**

**Seasonal vegetable plants** are plants which are the sources of vitamin, mineral salt, etc, consumed from the part of the plant in the form of leaf, flower, fruit, and root with the age of less than one year.

**Seasonal fruit plants** are plants which are the sources of vitamin, mineral salt, etc, consumed from the part of the plant in the form of fruits. These plants are creeps with the age of less than one year.

8. **Annual fruit and vegetable plants**

**Annual fruit plants** are plants which are the sources of vitamin, contained mineral salt, etc, consumed from the part of plant in the form of fruit and more than one year of age.

**Annual vegetable plants** are plants

**Tanaman sayuran tahunan** adalah tanaman sumber vitamin, garam mineral, dan lain-lain yang dikonsumsi dari bagian tanaman yang berupa daun dan atau buah yang berumur lebih dari satu tahun.

9. **Tanaman biofarmaka** adalah tanaman yang bermanfaat untuk obat-obatan, kosmetik, dan kesehatan yang dikonsumsi atau digunakan dari bagian-bagian tanaman seperti daun, batang, buah, umbi (rimpang) ataupun akar.

10. **Tanaman hias** adalah tanaman yang mempunyai nilai keindahan baik bentuk, warna daun, tajuk maupun bunganya, sering digunakan untuk penghias pekarangan dan lain sebagainya.

11. **Luas panen tanaman hortikultura** adalah luas tanaman sayuran, buah-buahan, biofarmaka, dan tanaman hias yang diambil hasilnya/dipanen pada periode pelaporan.

12. **Luas panen untuk tanaman sayuran** adalah luas tanaman yang dipanen sekaligus/habis/dibongkar dan luas tanaman yang dipanen berkali-kali (lebih dari satu kali)/belum habis.

**Tanaman yang dipanen sekaligus/**

*which are the sources of vitamin, contained mineral salt, etc, consumed from the part of the plant in the form of vegetable and more than one year of age.*

9. **Medicinal plants** are plants which are useful for medicine. It is consumed from part of the plant such as leaf, flower, fruit, tuber, and root.

10. **Ornamental plants** are plants which have a beauty value, either in shape, colour of leaf or crown of flower, and they are often used as a yard decorator.

11. **Harvested area of horticulture** is area which vegetable, fruit, medicinal and ornamental plant of crop harvested during the period of report.

12. **Harvested area of vegetables** is area of entirely plant harvested/demolished and plant harvested several times/undemolished.

**Entirely plants harvested/demolished** are plants usually

**habis/dibongkar** adalah tanaman yang sehabis panen langsung dibongkar/dicabut, terdiri dari bawang merah, bawang putih, bawang daun, kentang, kol/kubis, kembang kol, petsai/sawi, wortel, lobak, dan kacang merah.

**Tanaman yang dipanen berkali-kali (lebih dari satu kali)/belum habis** adalah tanaman yang pemanenannya lebih dari satu kali dan biasanya dibongkar apabila panen terakhir sudah tidak memadai lagi, terdiri dari: kacang panjang, cabe besar, cabe rawit, jamur, tomat, terung, buncis, ketimun, labu siam, kangkung, bayam, melon, semangka, dan blewah.

13. Produksi hortikultura adalah hasil menurut bentuk produk dari setiap tanaman sayuran, buah-buahan, biofarmaka dan tanaman hias yang diambil berdasarkan luas yang dipanen/tanaman yang menghasilkan pada bulan/triwulan laporan.

*harvested once and demolished to be substituted by other plants, consisting of: shallots, garlic, leeks, potato, cabbage, cauli flower, mustard green, carrots, chinese radish, and red kidney beans.*

**Plants harvested several times/ undemolished** are plants usually harvested more than once and demolished in the case that the last harvest was economically not profitable. They consist of : yard long beans, chili, small chili, mushroom, tomatoes, egg plant, french beans, cucumber, pumpkin/chajota, swamp cabbage, spinach, melon, watermelon, and blewah.

13. Horticulture production is the standard production quantity form of vegetable, fruit, medicinal and ornamental plant based on harvested area/the number of production plants reported monthly/quarterly.

**ULASAN**

Pertanian yang dimaksud adalah pertanian dalam arti luas yaitu mencakup pertanian tanaman bahan makanan, tanaman obat dan hias, perkebunan, kehutanan, peternakan, dan perikanan

**DESCRIPTION**

*In this agricultural chapter covers food crops, medicinal and ornamental plants, estate, forestry, animal husbandry, and fishery.*

[www.lampungtengekab.bps.go.id](http://www.lampungtengekab.bps.go.id)

5.1. TANAMAN PANGAN/FOOD CROPS

Luas Lahan Sawah Menurut Jenis Pengairan dan Kecamatan di Kabupaten

**Tabel** 5.1.1 **Lampung Tengah (ha), 2015**

*Table* 5.1.1 *Area of Wetland by Subdistrict and Type of Irrigation in Lampung Tengah Regency (ha), 2015*

Kecamatan <i>Subdistrict</i>	Irigasi <i>Irrigation</i>	Non Irigasi <i>Non Irrigation</i>	Jumlah <i>Total</i>
(1)	(2)	(3)	(4)
1. Padang Ratu	1 992	235	2 227
2. Selagai Lingga	708	542	1 250
3. Pubian	1 525	1 351	2 876
4. Anak Tuha	2 414	185	2 599
5. Anak Ratu Aji	2 461	108	2 569
6. Kalirejo	944	290	1 234
7. Sendang Agung	1 265	123	1 388
8. Bangun Rejo	987	1 305	2 292
9. Gunung Sugih	4 698	137	4 835
10. Bekri	1 171	1 212	2 383
11. Bumi Ratu Nuban	3 012	-	3 012
12. Trimurjo	4 209	-	4 209
13. Punggur	3 057	-	3 057
14. Kota Gajah	3 315	-	3 315
15. Seputih Raman	6 781	244	7 025
16. Terbanggi Besar	4 430	529	4 959
17. Seputih Agung	3 371	443	3 814
18. Way Pengubuan	259	582	841
19. Terusan Nunyai	463	-	463
20. Seputih Mataram	4 283	855	5 138
21. Bandar Mataram	518	2 508	3 026
22. Seputih Banyak	2 344	891	3 235
23. Way Seputih	2 153	451	2 604
24. Rumbia	615	1 411	2 026
25. Bumi Nabung	-	1 866	1 866
26. Putra Rumbia	-	1 990	1 990
27. Seputih Surabaya	-	3 495	3 495
28. Bandar Surabaya	-	3 035	3 035
<b>Lampung Tengah</b>	<b>56 975</b>	<b>23 788</b>	<b>80 763</b>

**Sumber** : Dinas Pertanian Tanaman Pangan dan Hortikultura Kabupaten Lampung Tengah

*Source* : *Food Crops and Horticulture Service of Lampung Tengah Regency*



**Tabel 5.1.2** Luas Lahan Tegal/Kebun, Ladang/Huma, dan Lahan yang Sementara Tidak Diusahakan Menurut Kecamatan di Kabupaten Lampung Tengah (ha), 2015  
*Table 5.1.2 Area of Dry Field/Garden, Shifting Cultivation, Land and Temporarily Unused Land by Subdistrict in Lampung Tengah Regency (ha), 2015*

Kecamatan Subdistrict	Tegal/Kebun Dry field/Garden	Ladang/Huma Shifting Cultivation	Sementara Tidak Diusahakan Temporarily Unused
(1)	(2)	(3)	(4)
1. Padang Ratu	5 576	-	-
2. Selagai Lingga	1 650	-	-
3. Pubian	5 244	-	281
4. Anak Tuha	7 026	-	-
5. Anak Ratu Aji	2 834	-	-
6. Kalirejo	3 500	-	-
7. Sendang Agung	2 485	-	-
8. Bangun Rejo	1 760	-	-
9. Gunung Sugih	3 975	-	-
10. Bekri	3 187	-	2
11. Bumi Ratu Nuban	1 005	-	-
12. Trimurjo	33	-	-
13. Punggur	1 374	-	-
14. Kota Gajah	559	-	-
15. Seputih Raman	2 075	-	-
16. Terbanggi Besar	5 844	-	-
17. Seputih Agung	5 270	-	-
18. Way Pengubuan	6 183	-	10
19. Terusan Nunyai	11 039	-	-
20. Seputih Mataram	3 731	-	290
21. Bandar Mataram	10 066	-	-
22. Seputih Banyak	7 622	-	-
23. Way Seputih	2 756	-	-
24. Rumbia	4 736	-	-
25. Bumi Nabung	6 595	-	-
26. Putra Rumbia	7 646	-	-
27. Seputih Surabaya	7 700	-	-
28. Bandar Surabaya	1 346	-	-
<b>Lampung Tengah</b>	<b>122 817</b>	<b>-</b>	<b>583</b>

**Sumber :** Dinas Pertanian Tanaman Pangan dan Hortikultura Kabupaten Lampung Tengah  
*Source :* Food Crops and Horticulture Service of Lampung Tengah Regency

**Luas Panen Padi Sawah dan Padi Ladang Menurut Kecamatan di Kabupaten**

**Tabel 5.1.3 Lampung Tengah (ha), 2015**

*Table 5.1.3 Harvested Area of Wetland and Dryland Paddy by Subdistrict in Lampung Tengah Regency (ha), 2015*

Kecamatan Subdistrict	Padi Sawah Wetland Paddy	Padi Ladang Dryland Paddy
(1)	(2)	(3)
1. Padang Ratu	4 500	39
2. Selagai Lingga	2 923	319
3. Pubian	5 020	1 483
4. Anak Tuha	4 772	50
5. Anak Ratu Aji	4 274	130
6. Kalirejo	2 593	25
7. Sendang Agung	2 661	16
8. Bangun Rejo	3 373	-
9. Gunung Sugih	6 811	603
10. Bekri	4 720	15
11. Bumi Ratu Nuban	3 011	80
12. Trimurjo	8 913	-
13. Punggur	5 983	-
14. Kota Gajah	5 729	-
15. Seputih Raman	13 337	179
16. Terbanggi Besar	5 551	215
17. Seputih Agung	5 715	433
18. Way Pengubuan	1 990	157
19. Terusan Nunyai	418	280
20. Seputih Mataram	5 696	175
21. Bandar Mataram	3 278	1 625
22. Seputih Banyak	7 773	1 087
23. Way Seputih	5 081	350
24. Rumbia	4 085	1 150
25. Bumi Nabung	3 429	1 340
26. Putra Rumbia	5 474	2 535
27. Seputih Surabaya	6 666	1 334
28. Bandar Surabaya	5 031	700
<b>Lampung Tengah</b>	<b>138 807</b>	<b>14 320</b>

**Sumber :** Dinas Pertanian Tanaman Pangan dan Hortikultura Kabupaten Lampung Tengah

*Source :* Food Crops and Horticulture Service of Lampung Tengah Regency

**Tabel 5.1.4** Luas Panen Jagung, Kedelai, Kacang Tanah, Kacang Hijau, Ubi Kayu, Ubi Jalar Menurut Kecamatan di Kabupaten Lampung Tengah, 2015  
*Harvested Area of Maize, Soybean, Peanut, Mungbean, Cassava, and Sweet Potato by Subdistrict in Lampung Tengah Regency, 2015*

Kecamatan Subdistrict	Jagung Maize	Kedelai Soybean	Kacang Tanah Peanut	Kacang Hijau Mungbean	Ubi Kayu Cassava	Ubi Jalar Sweet Potato
(1)	(2)	(3)	(4)	(5)	(6)	(7)
1. Padang Ratu	620	-	10	1	4 497	2
2. Selagai Lingga	1 670	-	14	5	558	5
3. Pubian	3 660	-	130	43	512	36
4. Anak Tuha	300	-	6	3	3 160	5
5. Anak Ratu Aji	1 274	-	21	12	2 339	5
6. Kalirejo	885	20	25	5	255	10
7. Sendang Agung	298	97	15	15	145	15
8. Bangun Rejo	1 474	-	7	9	1 148	2
9. Gunung Sugih	885	-	-	-	1 782	-
10. Bekri	1 276	-	5	2	1 856	37
11. Bumi Ratu Nuban	740	-	64	7	705	24
12. Trimurjo	620	1	-	52	54	-
13. Punggur	520	1	31	14	279	27
14. Kota Gajah	225	-	1	2	-	-
15. Seputih Raman	2 084	53	12	9	937	15
16. Terbanggi Besar	1 069	39	64	7	5 513	15
17. Seputih Agung	2 509	5	5	-	4 896	7
18. Way Pengubuan	982	-	12	4	5 675	6
19. Terusan Nunyai	203	-	6	-	11 754	7
20. Seputih Mataram	3 932	194	29	-	4 841	14
21. Bandar Mataram	8 313	271	91	18	12 494	85
22. Seputih Banyak	1 210	-	13	1	3 445	7
23. Way Seputih	874	-	-	-	3 013	-
24. Rumbia	3 180	43	27	-	7 700	-
25. Bumi Nabung	888	302	89	13	4 983	19
26. Putra Rumbia	3 101	-	50	20	6 080	20
27. Seputih Surabaya	2 142	-	6	-	4 967	-
28. Bandar Surabaya	889	-	-	-	3 758	-
<b>Lampung Tengah</b>	<b>45 823</b>	<b>1 026</b>	<b>733</b>	<b>242</b>	<b>97 346</b>	<b>363</b>

**Sumber :** Dinas Pertanian Tanaman Pangan dan Hortikultura Kabupaten Lampung Tengah

*Source : Food Crops and Horticulture Service of Lampung Tengah Regency*

**Luas Lahan Sawah Menurut Jenis Pengairan dan Kecamatan di Kabupaten Lampung Tengah (ha), 2015**

**Tabel 5.1.5**  
**Table** Area of Wetland by Type of Irrigation and Subdistrict in Lampung Tengah Regency (ha), 2015

Kecamatan Subdistrict	Irigasi	Tadah Hujan	Pasang Surut	Lebak	Total
	Irrigation	Rainfed	tide-based	Lowland	Total
(1)	(2)	(3)	(4)	(5)	(6)
1. Padang Ratu	1 992	235	-	-	2 227
2. Selagai Lingga	708	542	-	-	1 250
3. Pubian	1 525	1 351	-	-	2 876
4. Anak Tuha	2 414	185	-	-	2 599
5. Anak Ratu Aji	2 461	90	-	87	2 638
6. Kalirejo	944	227	-	63	1 234
7. Sendang Agung	1 265	123	-	-	1 388
8. Bangun Rejo	987	1 305	-	-	2 292
9. Gunung Sugih	4 698	87	-	50	4 835
10. Bekri	1 171	1 546	-	-	2 717
11. Bumi Ratu Nuban	3 012	-	-	-	3 012
12. Trimurjo	4 209	-	-	-	4 209
13. Punggur	3 057	-	-	-	3 057
14. Kota Gajah	3 315	-	-	-	3 315
15. Seputih Raman	6 781	-	-	244	7 025
16. Terbanggi Besar	4 430	354	-	175	4 959
17. Seputih Agung	3 371	335	-	108	3 814
18. Way Pengubuan	259	582	-	-	841
19. Terusan Nunyai	463	480	-	-	943
20. Seputih Mataram	4 288	-	-	855	5 138
21. Bandar Mataram	518	-	-	2 508	3 026
22. Seputih Banyak	2 344	222	-	669	3 235
23. Way Seputih	2 153	451	-	-	2 604
24. Rumbia	615	574	-	837	2 026
25. Bumi Nabung	-	1 091	-	2 291	3 382
26. Putra Rumbia	-	346	-	1 644	1 990
27. Seputih Surabaya	-	250	-	3 245	3 495
28. Bandar Surabaya	-	2 200	235	600	3 035
<b>Lampung Tengah</b>	<b>56 975</b>	<b>12 576</b>	<b>235</b>	<b>13 376</b>	<b>83 162</b>

**Sumber :** Dinas Pertanian Tanaman Pangan dan Hortikultura Kabupaten Lampung Tengah

*Source :* Food Crops and Horticulture Service of Lampung Tengah Regency

**Tabel 5.1.6** Penggunaan Lahan Sawah Menurut Jenis Irigasi dan Frekuensi Penanaman Padi Dalam Satu Tahun di Kabupaten Lampung Tengah, 2015  
*The Utilization of Wetland by Type of Irrigation and Paddy Plantation Frequency in a year in Lampung Tengah Regency, 2015*

Penggunaan Tanah <i>Utilization of Land</i>	Dapat Dipanen/ <i>Crops</i>			Tidak Ditanami Padi/ <i>Not Planted Rice</i>		Jumlah <i>Total</i>
	1 kali <i>Once</i>	2 kali <i>Twice</i>	3 kali <i>Third</i>	Ditanami Tanaman Lainnya <i>Other Crops</i>	Tidak Ditanami Apapun <i>Not Planted</i>	
(1)	(2)	(3)	(4)	(5)	(6)	
1. Pengairan <i>Irrigation</i>	12 545	38 827	5 034	331	238	56 975
2. Tadah Hujan <i>By Rain</i>	5 168	6 562	-	50	-	11 780
3. Pasang Surut	-	235	-	-	-	235
4. Lebak	6 765	4 283	775	-	-	11 773
<b>Jumlah /Total</b>	<b>24 478</b>	<b>49 857</b>	<b>5 809</b>	<b>381</b>	<b>238</b>	<b>80 763</b>

**Sumber :** Dinas Pertanian Tanaman Pangan dan Hortikultura Kabupaten Lampung Tengah  
*Source : Food Crops and Horticulture Service of Lampung Tengah Regency*

**Tabel 5.1.7 Luas Lahan Kering Menurut Penggunaan di Kabupaten Lampung Tengah (ha), 2015**  
*Table Area of Dry Land by Utilization in Lampung Tengah Regency (ha), 2015*

Penggunaan Tanah <i>Utilization of Land</i>	Luas <i>Area</i>
(1)	(2)
1. Ladang/Huma	-
2. Padang Rumput/Penggembalaan/ <i>Meadows</i>	
3. Sementara Tidak Diusahakan <i>Temporarily of Fallow Land</i>	583
4. Hutan Rakyat/ <i>Wood Land</i>	16 671
5. Perkebunan/ <i>Agricultural Estates</i>	155 132
6. Tegal/Kebun/ <i>Dryland/Garden</i>	122 817
7. Lainnya/ <i>Others (Tambak, kolam, empang, hutan negara, dll)</i>	14 785
<b>Jumlah/Total</b>	<b>309 988</b>

**Sumber :** Dinas Pertanian Tanaman Pangan dan Hortikultura Kabupaten Lampung Tengah  
*Source : Food Crops and Horticulture Service of Lampung Tengah Regency*

## Potensi Lahan Sawah yang Setiap Tahun Dapat Ditanami Padi Menurut

**Tabel 5.1.8** Kecamatan dan Frekuensi Tanam di Kabupaten Lampung Tengah (ha), 2015  
*Areal Potency of Wetland Planted by Paddy Every Year by Subdistrict and Plant Frequency in Lampung Tengah Regency (ha), 2015*

Kecamatan Subdistrict	Frekuensi Tanam/Plant Frequency			Jumlah/Total
	1 Kali/Once	2 Kali/ Twice	3 Kali/Thrice	
(1)	(2)	(3)		(4)
1. Padang Ratu	317	1 825	85	2 227
2. Selagai Lingga	400	850	-	1 250
3. Pubian	783	1 823	220	2 826
4. Anak Tuha	185	772	1 642	2 599
5. Anak Ratu Aji	1 028	1 541	-	2 569
6. Kalirejo	-	1 084	-	1 084
7. Sendang Agung	20	1 368	-	1 388
8. Bangun Rejo	15	2 277	-	2 292
9. Gunung Sugih	841	3 994	-	4 835
10. Bekri	1 364	1 019	-	2 383
11. Bumi Ratu Nuban	-	3 012	-	3 012
12. Trimurjo	-	4 209	-	4 209
13. Punggur	-	-	3 057	3 057
14. Kota Gajah	-	3 315	-	3 315
15. Seputih Raman	244	6 781	-	7 025
16. Terbanggi Besar	4 704	255	-	4 959
17. Seputih Agung	3 141	492	-	3 633
18. Way Pengubuan	274	567	-	841
19. Terusan Nunyai	195	-	30	225
20. Seputih Mataram	2 140	2 998	-	5 138
21. Bandar Mataram	1 343	1 683	-	3 026
22. Seputih Banyak	457	2 778	-	3 235
23. Way Seputih	786	1 818	-	2 604
24. Rumbia	1 452	574	-	2 026
25. Bumi Nabung	1 644	346	-	1 990
26. Putra Rumbia	2 245	1 250	-	3 495
27. Seputih Surabaya	900	2 135	-	3 035
28. Bandar Surabaya	-	1 091	775	1 866
<b>Lampung Tengah</b>	<b>24 478</b>	<b>49 857</b>	<b>5 809</b>	<b>80 144</b>

**Sumber :** Dinas Pertanian Tanaman Pangan dan Hortikultura Kabupaten Lampung Tengah

*Source :* Food Crops and Horticulture Service of Lampung Tengah Regency

**Lahan Sawah Irigasi Teknis PU dan Non PU yang Dapat Ditanami Dalam Satu**

**Tabel 5.1.9 Tahun Menurut Kecamatan di Kabupaten Lampung Tengah (ha), 2015**  
*Table Area of PU and Non PU Technical Irrigation Wetland Which can be Planted Every Year by Subdistrict in Lampung Tengah Regency (ha), 2015*

Kecamatan Subdistrict	Teknis PU/PU Technical		Jumlah Total
	1 Kali /Once	2 Kali/Twice	
(1)	(2)	(3)	(4)
1. Padang Ratu	217	1 690	1 907
2. Selagai Lingga	-	708	708
3. Pubian	-	1 305	1 305
4. Anak Tuha	-	772	772
5. Anak Ratu Aji	967	1 494	2 461
6. Kalirejo	-	794	794
7. Sendang Agung	-	1 265	1 265
8. Bangun Rejo	15	972	987
9. Gunung Sugih	766	3 932	4 698
10. Bekri	152	1 019	1 171
11. Bumi Ratu Nuban	-	3 012	3 012
12. Trimurjo	-	4 209	4 209
13. Punggur	-	3 057	3 057
14. Kota Gajah	-	3 315	3 315
15. Seputih Raman	269	6 756	7 025
16. Terbanggi Besar	4 704	255	4 959
17. Seputih Agung	2 698	492	3 190
18. Way Pengubuan	259	-	259
19. Terusan Nunyai	195	-	195
20. Seputih Mataram	1 378	2 905	4 283
21. Bandar Mataram	518	-	518
22. Seputih Banyak	-	2 344	2 344
23. Way Seputih	335	1 818	2 153
24. Rumbia	615	-	615
25. Bumi Nabung	-	-	-
26. Putra Rumbia	-	-	-
27. Seputih Surabaya	-	-	-
28. Bandar Surabaya	-	-	-
<b>Lampung Tengah</b>	<b>13 088</b>	<b>42 114</b>	<b>55 202</b>

**Sumber :** Dinas Pertanian Tanaman Pangan dan Hortikultura Kabupaten Lampung Tengah  
*Source : Food Crops and Horticulture Service of Lampung Tengah Regency*



**Tabel 5.1.10** **Lahan Sawah Tadah Hujan dan Sawah Pasang Surut yang Diusahakan dan Dapat Ditanami Padi Menurut Kecamatan di Kabupaten Lampung Tengah (ha), 2015**  
*Table 5.1.10 Area of Rainfed and Tide-Based Wetland can be Planted by Paddy by Subdistrict in Lampung Tengah Regency (ha), 2015*

Kecamatan Subdistrict	Tadah Hujan/ <i>Rainfed</i>		Jumlah <i>Total</i>	Pasang Surut <i>Tide-Based</i>		Jumlah <i>Total</i>
	1 Kali / <i>Once</i>	2 Kali/ <i>Twice</i>		1 Kali / <i>Once</i>	2 Kali/ <i>Twice</i>	
(1)	(2)	(3)	(4)	(5)	(6)	(7)
1. Padang Ratu	100	135	235	-	-	-
2. Selagai Lingga	400	142	542	-	-	-
3. Pubian	783	518	1 301	-	-	-
4. Anak Tuha	185	-	185	-	-	-
5. Anak Ratu Aji	61	47	108	-	-	-
6. Kalirejo	-	227	227	-	-	-
7. Sendang Agung	20	103	123	-	-	-
8. Bangun Rejo	-	1 305	1 305	-	-	-
9. Gunung Sugih	50	37	87	-	-	-
10. Bekri	1 212	-	1 212	-	-	-
11. Bumi Ratu Nuban	-	-	-	-	-	-
12. Trimurjo	-	-	-	-	-	-
13. Punggur	-	-	-	-	-	-
14. Kota Gajah	-	-	-	-	-	-
15. Seputih Raman	-	-	-	-	-	-
16. Terbanggi Besar	184	170	354	-	-	-
17. Seputih Agung	335	-	335	-	-	-
18. Way Pengubuan	15	567	582	-	-	-
19. Terusan Nunyai	-	-	-	-	-	-
20. Seputih Mataram	-	-	-	-	-	-
21. Bandar Mataram	-	-	-	-	-	-
22. Seputih Banyak	222	-	222	-	-	-
23. Way Seputih	451	-	451	-	-	-
24. Rumbia	-	574	574	-	-	-
25. Bumi Nabung	-	346	346	-	-	-
26. Putra Rumbia	250	-	250	-	-	-
27. Seputih Surabaya	900	1 300	2 200	-	235	235
28. Bandar Surabaya	-	1 091	1 091	-	-	-
<b>Lampung Tengah</b>	<b>5 168</b>	<b>6 562</b>	<b>11 730</b>	<b>-</b>	<b>235</b>	<b>235</b>

**Sumber :** Dinas Pertanian Tanaman Pangan dan Hortikultura Kabupaten Lampung Tengah

*Source :* Food Crops and Horticulture Service of Lampung Tengah Regency

**Lahan Lebak yang Diusahakan dan Dapat Ditanami Padi Menurut**

**Tabel 5.1.11 Kecamatan di Kabupaten Lampung Tengah (ha), 2015**  
*Table Area of Cultivated Swampy Wetland can be Planted by Paddy by Subdistrict in Lampung Tengah Regency (ha), 2015*

Kecamatan Subdistrict	Lebak/Cultivated Swampy Area		Jumlah Total
	1 Kali /Once	2 Kali/Twice	
(1)	(5)	(6)	(7)
1. Padang Ratu	-	-	-
2. Selagai Lingga	-	-	-
3. Pubian	-	-	-
4. Anak Tuha	-	-	-
5. Anak Ratu Aji	-	-	-
6. Kalirejo	-	63	63
7. Sendang Agung	-	-	-
8. Bangun Rejo	-	-	-
9. Gunung Sugih	25	25	50
10. Bekri	-	-	-
11. Bumi Ratu Nuban	-	-	-
12. Trimurjo	-	-	-
13. Punggur	-	-	-
14. Kota Gajah	-	-	-
15. Seputih Raman	244	-	244
16. Terbanggi Besar	90	85	175
17. Seputih Agung	108	-	108
18. Way Pengubuan	-	-	-
19. Terusan Nunyai	-	-	-
20. Seputih Mataram	762	93	855
21. Bandar Mataram	825	1 683	2 508
22. Seputih Banyak	235	434	669
23. Way Seputih	-	-	-
24. Rumbia	837	-	837
25. Bumi Nabung	1 644	-	1 644
26. Putra Rumbia	1 995	1 250	3 245
27. Seputih Surabaya	-	600	600
28. Bandar Surabaya	-	-	-
<b>Lampung Tengah</b>	<b>6 765</b>	<b>4 233</b>	<b>10 998</b>

**Sumber :** Dinas Pertanian Tanaman Pangan dan Hortikultura Kabupaten Lampung Tengah  
*Source : Food Crops and Horticulture Service of Lampung Tengah Regency*

## Jumlah Alat Mesin Pertanian Tanaman Pangan di Kabupaten Lampung Tengah,

Tabel 5.1.12 2015

Table Food Crops Agriculture Mechanical Equipment in Lampung Tengah Regency, 2015

Kegiatan Pertanian <i>Agriculture Activity</i>	Jenis Alat <i>Type of Mechanical Equipment</i>	2015
(1)	(2)	(3)
<b>Pengolahan Lahan</b>	1. Traktor Roda Dua	3 466
	2. Traktor Roda Tiga	165
<b>Penanaman</b>	1. Tanam Padi (Translanter)	44
	2. Tanam Biji-Bijian (Seeder)	1
<b>Pengendalian OPT</b>	1. Penyemprot ( Hand Sprayer dan Power Sprayer)	39 081
	2. Pengabut Pesticida (Swing-Fog)	16
	3. Emposan Tikus	1 693
	4. Pembersih Gulma	34 472
<b>Pengairan</b>	1. Pompa Air	3 919
<b>Pemanenan</b>	1. Sabit Bergerigi	96 236
	2. Pemotong Padi Tipe Gunting (Reaper)	13 421
	3. Pemotong Padi Tipe Gendong (Paddy Mower)	56
	4. Stripper	-
	5. Combine Harvester	32
	6. Pengungkit Ubi Kayu/Ubi Jalar	5
<b>Perontokan/Pemipilan</b>	1. Perontok Padi/Thresher	3 549
	2. Pemipil Jagung/Cornsheller	774
	3. Perontok Kedelai/Thresher	24
	4. Perontok Multiguna (Padi, Jagung, Kedelai)	24
<b>Pembersihan</b>	1. Pembersih Gabah/Winover	48
<b>Pengeringan</b>	1. Pengering Tipe Datar/Flat Bed Dryer	10
	2. Pengering Tipe Vertikal/Continuous Dryer	9
<b>Penggilingan</b>	1. Penggilingan Padi Kecil/Small Rice Mill	814
	2. Penggilingan Padi Menengah/Medium Rice Mill	367
	3. Penggilingan Padi Besar/Large Rice Mill	52
<b>Penyimpanan</b>	1. Penyimpan Hasil Tanaman Pangan (Silo)	7
<b>Pembuatan Pupuk</b>	1. Alat Pembuat Pupuk Organik (APPO)/Kompos	108
<b>Kelembagaan Pertanian</b>	1. Usaha Pelayanan Jasa Alsintan (UPJA)	76
	2. Kelompok Tani (POKTAN)	4 643
	3. Gabungan Kelompok Tani (GAPOKTAN)	304
	4. Koperasi Unit Desa (KUD)/ Koperasi Tani	17
	5. kios Sarana Produksi Pertanian (SAPROTAN)	448
	6. Kelompok Penangkar Benih	19
	7. Regu Pengendali Hama	154

Sumber : Dinas Pertanian Tanaman Pangan dan Hortikultura Kabupaten Lampung Tengah

Source : Food Crops and Horticulture Service of Lampung Tengah Regency

**Luas Panen dan Produksi Padi Sawah dan Padi Ladang Menurut Kecamatan di**

**Kabupaten Lampung Tengah, 2015**

**Tabel 5.1.13** *Harvested Area and Production of Wetland and Dryland Paddy by Subdistrict in Lampung Tengah Regency, 2015*

Kecamatan Subdistrict	Padi Sawah/Wetland Paddy			Padi Ladang/Dryland Paddy		
	Luas Panen Harvested Area (ha)	Produkti- vitas	Produksi Production (ton)	Luas Panen Harvested Area (ha)	Produkti- vitas	Produksi Production (ton)
		Productivity (ku/ha)			Productivity (ku/ha)	
(1)	(2)	(3)	(4)	(5)	(6)	(7)
1. Padang Ratu	4 522	57.61	26 048	39	36.93	144
2. Selagai Lingga	2 912	57.83	16 840	319	34.78	1 109
3. Pubian	5 043	61.58	31 054	1 483	35.58	5 277
4. Anak Tuha	4 815	61.61	29 664	50	35.33	177
5. Anak Ratu Aji	4 268	55.68	23 765	130	34.75	452
6. Kalirejo	2 621	61.48	16 116	25	35.91	90
7. Sendang Agung	2 684	57.70	15 489	16	32.73	52
8. Bangun Rejo	3 678	59.54	21 901	-	-	-
9. Gunung Sugih	6 785	70.35	47 729	603	34.83	2 100
10. Bekri	4 702	62.58	29 429	15	34.67	52
11. Bumi Ratu Nuban	2 998	73.34	21 989	80	32.73	262
12. Trimurjo	8 942	66.83	59 758	-	-	-
13. Punggur	5 960	68.40	40 768	-	-	-
14. Kota Gajah	5 706	69.04	39 389	-	-	-
15. Seputih Raman	13 283	67.13	89 167	179	34.97	626
16. Terbanggi Besar	5 528	65.11	35 998	215	33.81	727
17. Seputih Agung	5 731	59.46	34 080	433	33.40	1 446
18. Way Pengubuan	1 983	55.34	10 975	157	34.63	544
19. Terusan Nunyai	416	54.94	2 287	280	34.85	976
20. Seputih Mataram	7 358	61.49	45 242	175	32.93	576
21. Bandar Mataram	3 266	60.44	19 739	1 625	34.73	5 644
22. Seputih Banyak	7 739	58.74	45 457	1 087	34.66	3 768
23. Way Seputih	5 076	57.38	29 124	350	34.43	1 205
24. Rumbia	4 073	55.94	22 782	1 150	32.82	3 774
25. Bumi Nabung	3 430	52.91	18 151	1 340	40.21	5 388
26. Putra Rumbia	5 472	50.39	27 573	2 535	34.78	8 817
27. Seputih Surabaya	6 639	47.86	31 775	1 334	33.88	4 520
28. Bandar Surabaya	5 012	47.23	23 672	700	33.73	2 361
<b>Lampung Tengah</b>	<b>140 642</b>	<b>60. 86</b>	<b>855 961</b>	<b>14 320</b>	<b>34. 98</b>	<b>50 087</b>

**Sumber :** Dinas Pertanian Tanaman Pangan dan Hortikultura Kabupaten Lampung Tengah

*Source : Food Crops and Horticulture Service of Lampung Tengah Regency*

**Tabel 5.1.14** **Luas Panen dan Produksi Jagung dan Kedelai Menurut Kecamatan di Kabupaten Lampung Tengah, 2015**  
*Harvested Area and Production of Maize and Soybeans by Subdistrict in Lampung Tengah Regency, 2015*

Kecamatan Subdistrict	Jagung/Maize			Kedelai/Soybeans		
	Luas Panen Harvested Area (ha)	Produkti- vitas	Produksi	Luas Panen Harvested Area (ha)	Produkti- vitas	Produksi
		Productivity (ku/ha)	Production (ton)		Productivity (ku/ha)	Production (ton)
(1)	(2)	(3)	(4)	(5)	(6)	(7)
1. Padang Ratu	614	59.99	3 683	-	-	-
2. Selagai Lingga	1 655	61.03	10 099	-	-	-
3. Pubian	3 550	65.61	23 295	-	-	-
4. Anak Tuha	297	65.49	1 946	-	-	-
5. Anak Ratu Aji	1 431	68.31	9 775	-	-	-
6. Kalirejo	876	62.25	5 456	20	12.01	24
7. Sendang Agung	302	79.95	2 415	100	-	151
8. Bangun Rejo	1 461	70.39	10 282	-	-	-
9. Gunung Sugih	876	76.22	6 680	-	-	-
10. Bekri	1 655	68.78	11 380	-	-	-
11. Bumi Ratu Nuban	736	67.60	4 974	-	-	-
12. Trimurjo	640	76.56	4 903	1	17.35	2
13. Punggur	519	72.77	3 776	-	-	-
14. Kota Gajah	232	60.44	1 402	-	-	-
15. Seputih Raman	2 085	77.03	16 057	50	29.72	148
16. Terbanggi Besar	1 072	71.23	7 633	40	18.81	73
17. Seputih Agung	2 519	71.27	17 952	5	12.09	6
18. Way Pengubuan	973	60.62	5 902	-	-	-
19. Terusan Nunyai	201	60.33	1 213	3	12.00	4
20. Seputih Mataram	3 927	64.87	25 473	200	30.11	601
21. Bandar Mataram	8 239	62.39	51 398	277	25.97	720
22. Seputih Banyak	1 198	68.59	8 219	-	-	-
23. Way Seputih	866	67.03	5 805	-	-	-
24. Rumbia	3 149	69.22	21 799	45	-	68
25. Bumi Nabung	879	60.61	5 330	301	25.81	778
26. Putra Rumbia	3 071	61.34	18 838	-	-	-
27. Seputih Surabaya	1 625	62.87	10 217	-	-	-
28. Bandar Surabaya	880	52.73	4 642	-	-	-
<b>Lampung Tengah</b>	<b>45 528</b>	<b>1 866</b>	<b>300 544</b>	<b>1 042</b>	<b>25</b>	<b>2 575</b>

**Sumber :** Dinas Pertanian Tanaman Pangan dan Hortikultura Kabupaten Lampung Tengah

*Source : Food Crops and Horticulture Service of Lampung Tengah Regency*

**Luas Panen dan Produksi Kacang Tanah dan Kacang Hijau Menurut Kecamatan di Kabupaten Lampung Tengah, 2015**

**Tabel 5.1.15** *Harvested Area and Production of Peanuts and Green Peas by Subdistrict in Lampung Tengah Regency, 2015*

Kecamatan Subdistrict	Kacang Tanah/ <i>Peanuts</i>			Kacang Hijau/ <i>Green Peas</i>		
	Luas Panen <i>Harvested Area</i>	Produkti- vitas		Luas Panen <i>Harvested Area</i>	Produkti- vitas	
		<i>Productivity</i>	<i>Production</i>		<i>Productivity</i>	<i>Production</i>
(1)	(2)	(3)	(4)	(5)	(6)	(7)
1. Padang Ratu	10	9.00	9	1	9.17	1
2. Selagai Lingga	14	10.71	15	5	9.41	5
3. Pubian	130	8.62	112	43	6.81	29
4. Anak Tuha	6	8.33	5	3	9.80	3
5. Anak Ratu Aji	21	12.38	26	9	9.49	9
6. Kalirejo	25	10.80	27	5	9.70	5
7. Sendang Agung	15	10.67	16	15	9.42	14
8. Bangun Rejo	7	14.29	10	9	9.96	9
9. Gunung Sugih	-	-	-	-	-	-
10. Bekri	9	10.00	9	2	11.13	2
11. Bumi Ratu Nuban	64	10.63	68	7	10.01	7
12. Trimurjo	-	-	-	35	9.27	32
13. Punggur	32	8.13	26	14	9.59	13
14. Kota Gajah	1	10.00	1	2	9.12	2
15. Seputih Raman	12	11.67	14	9	9.75	9
16. Terbanggi Besar	65	10.31	67	7	9.71	7
17. Seputih Agung	5	10.00	5	-	-	-
18. Way Pengubuan	12	10.83	13	4	9.89	4
19. Terusan Nunyai	6	8.33	5	-	-	-
20. Seputih Mataram	30	9.33	28	-	-	-
21. Bandar Mataram	91	10.11	92	25	9.76	24
22. Seputih Banyak	13	11.54	15	1	9.99	1
23. Way Seputih	-	-	-	-	-	-
24. Rumbia	27	11.48	31	-	-	-
25. Bumi Nabung	84	11.31	95	13	9.71	13
26. Putra Rumbia	50	10.80	54	20	9.39	19
27. Seputih Surabaya	6	-	-	-	-	-
28. Bandar Surabaya	-	-	-	-	-	-
<b>Lampung Tengah</b>	<b>735</b>	<b>10.11</b>	<b>743</b>	<b>229</b>	<b>9.08</b>	<b>208</b>

**Sumber :** Dinas Pertanian Tanaman Pangan dan Hortikultura Kabupaten Lampung Tengah

*Source : Food Crops and Horticulture Service of Lampung Tengah Regency*

Tabel  
Table

5.1.16

**Luas Panen dan Produksi Ubi Kayu dan Ubi Jalar Menurut Kecamatan di  
Kabupaten Lampung Tengah, 2015**

*Harvested Area and Production of Cassava and Sweet Potato by Subdistrict in  
Lampung Tengah Regency, 2015*

Kecamatan Subdistrict	Ubi Kayu/Cassava			Ubi Jalar/Sweet Potato		
	Luas Panen Harvested Area (ha)	Produkti- vitas	Produksi	Luas Panen Harvested Area (ha)	Produkti- vitas	Produksi
		Productivity (ku/ha)	Production (ton)		Productivity (ku/ha)	Production (ton)
(1)	(2)	(3)	(4)	(5)	(6)	(7)
1. Padang Ratu	4 492	167.34	75 171	2	190.00	38
2. Selagai Lingga	557	183.05	10 196	5	208.00	104
3. Pubian	511	168.59	8 615	36	218.61	787
4. Anak Tuha	3 154	188.52	59 459	5	176.00	88
5. Anak Ratu Aji	2 345	197.39	46 289	1	180.00	18
6. Kalirejo	255	183.84	4 688	10	211.00	211
7. Sendang Agung	145	232.76	3 375	15	173.33	260
8. Bangun Rejo	1 146	188.42	21 593	2	195.00	39
9. Gunung Sugih	1 779	201.40	35 829	-	-	-
10. Bekri	1 853	233.34	43 236	37	201.89	747
11. Bumi Ratu Nuban	704	218.30	15 368	24	207.08	497
12. Trimurjo	54	235.37	1 271	-	-	-
13. Punggur	235	176.09	4 138	28	99.64	279
14. Kota Gajah	-	-	-	-	-	-
15. Seputih Raman	935	236.16	22 081	15	152.67	229
16. Terbanggi Besar	5 556	234.16	130 097	15	213.33	320
17. Seputih Agung	4 914	219.57	107 897	7	175.71	123
18. Way Pengubuan	5 665	247.61	140 269	6	205.00	123
19. Terusan Nunyai	11 693	229.90	268 822	7	197.14	138
20. Seputih Mataram	4 903	232.41	113 953	14	198.57	278
21. Bandar Mataram	12 502	240.43	300 588	100	202.60	2 026
22. Seputih Banyak	3 439	252.47	86 823	7	141.43	99
23. Way Seputih	3 075	268.35	82 517	-	-	-
24. Rumbia	7 686	253.58	194 904	-	-	-
25. Bumi Nabung	3 199	272.27	87 098	19	220.53	419
26. Putra Rumbia	6 069	270.89	164 401	20	219.50	439
27. Seputih Surabaya	4 675	251.47	117 563	-	-	-
28. Bandar Surabaya	3 751	260.17	97 589	-	-	-
<b>Lampung Tengah</b>	<b>95 292</b>	<b>235. 47</b>	<b>2243 832</b>	<b>375</b>	<b>193. 65</b>	<b>7 262</b>

**Sumber** : Dinas Pertanian Tanaman Pangan dan Hortikultura Kabupaten Lampung Tengah

*Source* : Food Crops and Horticulture Service of Lampung Tengah Regency

5.2. HORTIKULTURA/HORTICULTURE

**Tabel 5.2.1** Luas Panen Tanaman Sayuran dan Buah Semusim Menurut Kecamatan dan Jenisnya di Kabupaten Lampung Tengah (ha), 2015  
*Harvested Area of Seasonal Vegetables and Fruits by Subdistrict and Commodity in Lampung Tengah Regency (ha), 2015*

Kecamatan Subdistrict	Petsai Chinese Cabbage	Kacang Panjang Yardlong Bean	Cabe Besar Chili	Cabe Rawit Small Chili	Tomat/ Rampai Tomatoes	Terung Eggplant	Ketimun Cucumber
(1)	(2)	(3)	(4)	(5)	(6)	(7)	(8)
1. Padang Ratu	-	5	62	-	-	4	4
2. Selagai Lingga	-	12	7	11	-	12	14
3. Pubian	-	40	-	-	-	28	36
4. Anak Tuha	-	12	2	4	-	10	1
5. Anak Ratu Aji	11	32	7	-	10	20	18
6. Kalirejo	-	11	80	4	7	6	5
7. Sendang Agung	-	11	3	-	5	12	5
8. Bangun Rejo	-	7	5	-	-	-	5
9. Gunung Sugih	-	34	20	8	7	15	3
10. Bekri	-	32	75	39	-	28	-
11. Bumi Ratu Nuban	-	12	5	-	12	9	8
12. Trimurjo	-	15	7	-	-	7	11
13. Punggur	-	18	13	-	17	20	18
14. Kota Gajah	-	5	1	-	2	4	2
15. Seputih Raman	-	20	21	3	6	20	15
16. Terbanggi Besar	42	42	9	2	7	21	17
17. Seputih Agung	-	3	37	2	-	8	8
18. Way Pengubuan	1	10	5	-	9	10	8
19. Terusan Nunyai	-	7	8	-	1	3	3
20. Seputih Mataram	-	8	6	3	1	7	5
21. Bandar Mataram	-	47	17	9	2	34	26
22. Seputih Banyak	-	16	12	4	7	10	11
23. Way Seputih	-	16	2	-	-	7	4
24. Rumbia	-	34	28	11	6	32	13
25. Bumi Nabung	-	27	16	6	10	28	22
26. Putra Rumbia	-	20	19	6	10	24	23
27. Seputih Surabaya	-	12	12	5	5	10	11
28. Bandar Surabaya	-	13	4	4	-	2	4
<b>Lampung Tengah</b>	<b>54</b>	<b>521</b>	<b>483</b>	<b>121</b>	<b>132</b>	<b>391</b>	<b>300</b>

Bersambung/To Be Continued



Lanjutan Tabel 5.2.1/Continued Table 5.2.1

Kecamatan Subdistrict	Kangkung Swams Cabbage	Bayam Spinach	Kacang Merah Red Kidney	Jamur <sup>*)</sup> Mushroom	Buncis Green Beans	Labu Siam Pumpkin	Semangka Water Melon
(1)	(9)	(10)	(11)	(12)	(13)	(14)	(15)
1. Padang Ratu	15	11	-	-	-	-	29
2. Selagai Lingga	19	18	-	-	-	-	2
3. Pubian	57	54	-	-	-	-	46
4. Anak Tuha	2	2	-	-	-	-	6
5. Anak Ratu Aji	10	10	-	-	-	-	20
6. Kalirejo	11	7	-	-	-	-	5
7. Sendang Agung	12	12	-	-	-	-	-
8. Bangun Rejo	2	1	-	2	-	-	157
9. Gunung Sugih	13	14	-	-	-	-	-
10. Bekri	-	-	-	-	-	-	-
11. Bumi Ratu Nuban	12	11	-	450	7	-	21
12. Trimurjo	11	14	-	-	-	-	75
13. Punggur	24	23	-	-	5	-	-
14. Kota Gajah	15	14	-	-	-	-	2
15. Seputih Raman	19	20	-	-	-	-	16
16. Terbanggi Besar	62	56	-	-	-	-	22
17. Seputih Agung	-	2	-	-	-	-	122
18. Way Pengubuan	16	15	-	-	-	-	3
19. Terusan Nunyai	27	41	-	-	-	-	22
20. Seputih Mataram	4	2	-	-	-	-	8
21. Bandar Mataram	26	29	-	96	-	-	20
22. Seputih Banyak	21	21	-	-	-	-	11
23. Way Seputih	-	-	-	-	-	-	13
24. Rumbia	23	18	-	-	2	-	3
25. Bumi Nabung	12	14	-	-	-	-	10
26. Putra Rumbia	12	8	-	-	-	-	15
27. Seputih Surabaya	28	30	-	-	-	-	21
28. Bandar Surabaya	22	24	-	-	1	-	-
<b>Jumlah/Total</b>	<b>475</b>	<b>471</b>	<b>-</b>	<b>548</b>	<b>15</b>	<b>-</b>	<b>649</b>

**Sumber :** Dinas Pertanian Tanaman Pangan dan Hortikultura Kabupaten Lampung Tengah

*Source : Food Crops and Horticulture Service of Lampung Tengah Regency*

**Keterangan/Notes :**

<sup>\*)</sup> Luas m<sup>2</sup>

**Produksi Tanaman Sayuran dan Buah Semusim Menurut Kecamatan dan Jenisnya di**

**Tabel 5.2.2** **Kabupaten Lampung Tengah (ku), 2015**  
*Production of Seasonal Vegetables and Fruits by Subdistrict and Commodity in Lampung Tengah Regency (ku), 2015*

Kecamatan <i>Subdistrict</i>	Petsai <i>Chinese Cabbage</i>	Kacang Panjang <i>Yardlong Bean</i>	Cabe Besar <i>Chili</i>	Cabe Rawit <i>Small Chili</i>	Tomat/Rampai <i>Tomatoes</i>	Terung <i>Eggplant</i>	Ketimun <i>Cucumber</i>
(1)	(2)	(3)	(4)	(5)	(6)	(7)	(8)
1. Padang Ratu	-	146	5 856	-	40	261	334
2. Selagai Lingga	-	71	863	495	112	450	284
3. Pubian	-	625	-	-	-	1 388	1 764
4. Anak Tuha	-	94	180	86	-	157	9
5. Anak Ratu Aji	152	510	1 074	-	497	1 226	617
6. Kalirejo	-	390	9 890	263	232	468	197
7. Sendang Agung	-	44	469	531	136	1 764	140
8. Bangun Rejo	-	38	875	-	-	234	197
9. Gunung Sugih	-	136	1 400	-	56	904	254
10. Bekri	-	256	6 739	348	-	702	-
11. Bumi Ratu Nuban	-	140	504	-	256	279	196
12. Trimurjo	-	312	1 070	-	-	693	726
13. Punggur	-	182	1 474	-	472	810	477
14. Kota Gajah	-	31	21	-	32	144	56
15. Seputih Raman	-	120	1 256	80	476	569	371
16. Terbanggi Besar	588	504	927	65	104	783	416
17. Seputih Agung	-	65	4 887	64	64	270	167
18. Way Pengubuan	14	106	754	-	152	396	129
19. Terusan Nunyai	-	87	627	-	17	135	47
20. Seputih Mataram	-	167	657	78	24	333	32
21. Bandar Mataram	-	490	2 458	243	24	2 718	974
22. Seputih Banyak	-	324	1 285	306	354	558	476
23. Way Seputih	-	79	14	-	-	63	36
24. Rumbia	-	350	2 536	187	80	774	286
25. Bumi Nabung	-	719	1 770	141	596	1 412	1 206
26. Putra Rumbia	-	419	2 207	118	396	954	1 063
27. Seputih Surabaya	-	-	1 041	300	40	306	175
28. Bandar Surabaya	-	-	276	64	-	53	150
<b>Lampung Tengah</b>	<b>754</b>	<b>6 385</b>	<b>51 110</b>	<b>3 339</b>	<b>4 160</b>	<b>18 804</b>	<b>10 779</b>

**Bersambung/ To Be Continued**

Lanjutan Tabel 5.2.2/Continued Table 5.2.2

Kecamatan Subdistrict	Kangkung Swams Cabbage	Bayam Spinach	Kacang Merah Red Kidney	Jamur*) Mushroom	Buncis Green Beans	Labu Siam Pumpkin	Semangka Water Melon
(1)	(9)	(10)	(11)	(12)	(13)	(14)	(15)
1. Padang Ratu	330	310	-	-	-	-	5 400
2. Selagai Lingga	323	324	-	-	-	-	400
3. Pubian	893	948	-	-	-	-	8 800
4. Anak Tuha	34	36	-	-	-	-	1 370
5. Anak Ratu Aji	148	215	-	-	-	-	6 480
6. Kalirejo	289	282	-	-	-	-	350
7. Sendang Agung	271	304	-	-	-	-	-
8. Bangun Rejo	85	54	-	973	-	-	59 110
9. Gunung Sugih	191	204	-	-	-	-	-
10. Bekri	-	-	-	-	-	-	-
11. Bumi Ratu Nuban	374	342	-	5 250	78	-	5 400
12. Trimurjo	459	591	-	-	-	-	15 000
13. Punggur	751	731	-	-	60	-	-
14. Kota Gajah	266	246	-	-	-	-	400
15. Seputih Raman	561	686	-	-	-	-	3 200
16. Terbanggi Besar	1 254	972	-	-	-	-	550
17. Seputih Agung	-	36	-	6 000	-	-	25 590
18. Way Pengubuan	289	288	-	-	-	-	45
19. Terusan Nunyai	429	738	-	-	-	-	4 470
20. Seputih Mataram	68	36	-	-	-	-	1 600
21. Bandar Mataram	442	522	-	480	-	-	4 000
22. Seputih Banyak	357	378	-	-	-	-	2 200
23. Way Seputih	-	-	-	-	-	-	2 600
24. Rumbia	595	486	-	-	17	-	986
25. Bumi Nabung	332	422	-	-	-	-	2 000
26. Putra Rumbia	238	162	-	-	-	-	3 000
27. Seputih Surabaya	510	576	-	-	-	-	4 200
28. Bandar Surabaya	323	396	-	-	9	-	-
<b>Jumlah/Total</b>	<b>9 812</b>	<b>10 285</b>	<b>-</b>	<b>12 703</b>	<b>164</b>	<b>-</b>	<b>157 151</b>

**Sumber :** Dinas Pertanian Tanaman Pangan dan Hortikultura Kabupaten Lampung Tengah

Source : Food Crops and Horticulture Service of Lampung Tengah Regency

**Luas Panen Tanaman Biofarmaka Menurut Kecamatan dan Jenisnya di Kabupaten**

**Lampung Tengah (m2), 2015**

**Tabel** : 5.2.3 *Harvested Area of Biofarmaka by Subdistrict and Commodity in Lampung Tengah*  
**Table** : 5.2.3 *Regency (m2), 2015*

Kecamatan Subdistrict	Dlingo	Jaje	Kapulogo	Keji Beling	Kencur	Kunyit	Laos
(1)	(2)	(3)	(4)	(5)	(6)	(8)	(9)
1. Padang Ratu	-	106	-	-	153	11	21
2. Selagai Lingga	-	5 543	-	-	13 867	1 599	2 959
3. Pubian	-	15 000	-	-	20 000	16 000	21 000
4. Anak Tuha	-	2 000	-	-	12 500	650	-
5. Anak Ratu Aji	-	1 000	-	-	5 000	90	350
6. Kalirejo	-	150 000	-	-	-	-	-
7. Sendang Agung	-	27 000	-	-	35 400	16 500	35 975
8. Bangun Rejo	-	2 177	-	-	1 778	1 581	1 853
9. Gunung Sugih	-	1 200	-	-	-	24 000	-
10. Bekri	-	30 000	-	-	17 000	24 000	-
11. Bumi Ratu Nuban	10	260	-	-	2 500	-	-
12. Trimurjo	-	1 543	-	-	-	6 060	1 412
13. Punggur	-	600	-	-	500	185	380
14. Kota Gajah	-	-	-	-	-	-	-
15. Seputih Raman	-	999	-	-	401	679	1 010
16. Terbanggi Besar	50	3 900	-	100	64 000	140 000	1 750
17. Seputih Agung	-	15 800	-	-	345 000	2 000	-
18. Way Pengubuan	-	3 668	-	-	27 214	406	847
19. Terusan Nunyai	-	15 000	-	-	22 000	1 200	2 400
20. Seputih Mataram	235	1 838	-	175	2 036	2 064	5 012
21. Bandar Mataram	100	2 305	-	-	1 000	425	675
22. Seputih Banyak	-	8 250	-	-	11 200	4 150	-
23. Way Seputih	-	-	-	-	-	-	-
24. Rumbia	-	-	-	-	-	-	-
25. Bumi Nabung	-	-	-	-	-	-	-
26. Putra Rumbia	-	-	-	-	-	-	-
27. Seputih Surabaya	-	-	-	-	-	-	-
28. Bandar Surabaya	-	-	-	-	-	-	-
<b>Lampung Tengah</b>	<b>395</b>	<b>288 189</b>	<b>-</b>	<b>275</b>	<b>581 549</b>	<b>241 600</b>	<b>75 644</b>

Bersambung/To Be Continued

Lanjutan Tabel 5.2.3/Continued Table 5.2.3

Kecamatan Subdistrict	Lempu- yang	Lidah Buaya	Mahkota Dewa	Mengkudu	Sambiloto	Temu Ireng	Temu Lawak
(1)	(9)	(10)	(11)	(12)	(13)	(14)	(15)
1. Padang Ratu	11	-	-	-	-	-	8
2. Selagai Lingga	-	-	-	185	-	-	-
3. Pubian	-	-	-	-	-	-	-
4. Anak Tuha	-	-	-	200	-	-	-
5. Anak Ratu Aji	-	-	12	-	-	10	10
6. Kalirejo	-	-	-	-	-	-	-
7. Sendang Agung	-	-	-	-	-	-	-
8. Bangun Rejo	-	-	-	-	-	-	-
9. Gunung Sugih	-	-	-	-	-	-	-
10. Bekri	-	-	-	-	-	-	-
11. Bumi Ratu Nuban	-	7	-	-	5	-	-
12. Trimurjo	-	-	-	-	-	-	-
13. Punggur	-	-	-	-	-	-	-
14. Kota Gajah	-	-	-	-	-	-	-
15. Seputih Raman	-	-	-	-	-	-	-
16. Terbanggi Besar	-	-	20	-	-	-	-
17. Seputih Agung	-	500	-	-	-	-	2 600
18. Way Pengubuan	15	-	-	-	-	-	47
19. Terusan Nunyai	-	-	-	-	-	-	-
20. Seputih Mataram	1 823	-	14	-	-	3 186	2 784
21. Bandar Mataram	400	-	-	-	-	35	200
22. Seputih Banyak	-	-	-	-	-	-	-
23. Way Seputih	-	-	-	-	-	-	-
24. Rumbia	-	-	-	-	-	-	-
25. Bumi Nabung	-	-	-	-	-	-	-
26. Putra Rumbia	-	-	-	-	-	-	-
27. Seputih Surabaya	-	-	-	476	-	-	-
28. Bandar Surabaya	-	-	-	-	-	-	-
<b>Jumlah/Total</b>	<b>2 249</b>	<b>507</b>	<b>46</b>	<b>861</b>	<b>5</b>	<b>3 231</b>	<b>5 649</b>

**Sumber** : Dinas Pertanian Tanaman Pangan dan Hortikultura Kabupaten Lampung Tengah

Source : Food Crops and Horticulture Service of Lampung Tengah Regency

**Produksi Panen Tanaman Biofarmaka Menurut Kecamatan dan Jenisnya di**

**Tabel : 5.2.4 Kabupaten Lampung Tengah (kg), 2015**

**Table** : 5.2.4 *Production of Biofarmaka by Subdistrict and Commodity in Lampung Tengah Regency (kg), 2015*

Kecamatan Subdistrict	Dlingo	Jaje	Kapulogo	Keji Beling	Kencur	Kunyit	Laos
(1)	(2)	(3)	(4)	(5)	(6)	(8)	(9)
1. Padang Ratu	-	136	-	-	205	13	42
2. Selagai Lingga	-	21 761	-	-	32 378	4 118	6 903
3. Pubian	-	12 000	-	-	17 000	11 000	9 700
4. Anak Tuha	-	2 850	-	-	22 050	1 200	-
5. Anak Ratu Aji	-	6 090	-	-	7 500	625	1 324
6. Kalirejo	-	36 000	-	-	-	-	-
7. Sendang Agung	-	86 000	-	-	72 562	55 500	115 130
8. Bangun Rejo	-	544	-	-	605	680	700
9. Gunung Sugih	-	2 736	-	-	-	10 320	-
10. Bekri	-	44 961	-	-	18 573	33 883	-
11. Bumi Ratu Nuban	62	479	29	12	3 500	1 200	207
12. Trimurjo	-	2 740	-	-	-	6 805	5 010
13. Punggur	-	1 200	-	-	710	750	850
14. Kota Gajah	-	-	-	-	-	-	-
15. Seputih Raman	-	5 303	-	-	631	3 791	3 379
16. Terbanggi Besar	242	6 150	-	200	39 112	67 300	5 750
17. Seputih Agung	-	4 000	-	-	1476 600	860	-
18. Way Pengubuan	-	17 190	-	-	95 220	2 459	6 940
19. Terusan Nunyai	-	3 600	-	-	94 160	6 156	864
20. Seputih Mataram	60	8 830	-	16 773	15 262	9 741	8 022
21. Bandar Mataram	150	3 210	-	-	3 182	2 569	1 391
22. Seputih Banyak	-	11 600	-	60	4 950	3 155	-
23. Way Seputih	-	-	-	-	-	-	-
24. Rumbia	-	-	-	-	-	-	-
25. Bumi Nabung	-	-	-	-	-	-	-
26. Putra Rumbia	-	-	-	-	-	-	-
27. Seputih Surabaya	-	-	-	-	-	-	-
28. Bandar Surabaya	-	-	-	-	-	-	-
<b>Lampung Tengah</b>	<b>514</b>	<b>277 380</b>	<b>29</b>	<b>17 045</b>	<b>1904 200</b>	<b>222 125</b>	<b>166 212</b>

**Bersambung/To Be Continued**

Lanjutan Tabel 5.2.4/Continued Table 5.2.4

Kecamatan Subdistrict	Lempu- yang	Lidah Buaya	Mahkota Dewa	Mengkudu	Sambiloto	Temu Ireng	Temu Lawak
(1)	(9)	(10)	(11)	(12)	(13)	(14)	(15)
1. Padang Ratu	16	-	-	-	-	-	7
2. Selagai Lingga	-	-	-	1 007	-	-	-
3. Pubian	-	-	-	-	-	-	-
4. Anak Tuha	-	-	-	245	-	-	-
5. Anak Ratu Aji	-	-	160	-	-	15	20
6. Kalirejo	-	-	-	-	-	-	-
7. Sendang Agung	-	-	-	3 800	-	-	-
8. Bangun Rejo	-	-	-	-	-	-	-
9. Gunung Sugih	-	-	-	-	-	-	-
10. Bekri	-	-	-	-	-	-	-
11. Bumi Ratu Nuban	125	18	1 200	2 175	4	41	108
12. Trimurjo	-	-	-	-	-	-	-
13. Punggur	-	-	-	-	-	-	-
14. Kota Gajah	-	-	-	-	-	-	-
15. Seputih Raman	-	-	-	-	-	-	-
16. Terbanggi Besar	-	-	240	-	-	-	-
17. Seputih Agung	-	250	-	-	-	-	2 002
18. Way Pengubuan	143	-	-	-	-	-	542
19. Terusan Nunyai	-	-	-	-	-	-	-
20. Seputih Mataram	11 617	-	168	2 859	-	16 561	16 771
21. Bandar Mataram	259	-	-	-	-	70	712
22. Seputih Banyak	-	-	6 000	55	96	-	-
23. Way Seputih	-	-	-	-	-	-	-
24. Rumbia	-	-	-	-	-	-	-
25. Bumi Nabung	-	-	-	-	-	-	-
26. Putra Rumbia	-	-	-	-	-	-	-
27. Seputih Surabaya	-	-	-	2 158	-	-	-
28. Bandar Surabaya	-	-	-	-	-	-	-
<b>Jumlah/Total</b>	<b>12 160</b>	<b>268</b>	<b>7 768</b>	<b>12 299</b>	<b>100</b>	<b>16 687</b>	<b>20 162</b>

**Sumber** : Dinas Pertanian Tanaman Pangan dan Hortikultura Kabupaten Lampung Tengah

Source : Food Crops and Horticulture Service of Lampung Tengah Regency

**Produksi Tanaman Buah dan Sayur Tahunan Menurut Kecamatan dan Jenisnya di  
Kabupaten Lampung Tengah (ku), 2015**

**Tabel 5.2.5** *Production of Annually Fruits and Vegetables by Subdistrict and Commodity in Lampung Tengah Regency (ku), 2015*

Kecamatan Subdistrict	Alpukat Avocado	Blimbing Star Fruit	Duku/ Langsat Langsium	Durian Durian	Jambu Air	Jambu Biji Guava
(1)	(2)	(3)	(4)	(5)	(6)	(7)
1. Padang Ratu	5	-	-	13	7	1
2. Selagai Lingga	2 217	78	708	14 911	394	123
3. Pubian	396	12	32	1 056	300	4
4. Anak Tuha	193	22	-	8	81	54
5. Anak Ratu Aji	40	24	-	79	17	33
6. Kalirejo	2 990	408	-	1 689	909	1 694
7. Sendang Agung	1 719	-	363	4 688	427	-
8. Bangun Rejo	65	6	-	189	75	-
9. Gunung Sugih	121	34	-	68	136	78
10. Bekri	683	109	-	111	804	47
11. Bumi Ratu Nuban	34	44	7	21	205	40
12. Trimurjo	9	92	8	127	121	34
13. Punggur	29	14	-	-	45	32
14. Kota Gajah	195	122	-	199	4 514	322
15. Seputih Raman	753	259	25	143	381	285
16. Terbanggi Besar	130	18	4	105	391	143
17. Seputih Agung	128	9	-	-	11	-
18. Way Pengubuan	21	-	-	894	104	-
19. Terusan Nunyai	744	58	50	1 701	525	227
20. Seputih Mataram	26	56	17	93	470	150
21. Bandar Mataram	430	84	-	406	399	54
22. Seputih Banyak	127	135	-	25	702	141
23. Way Seputih	19	23	-	11	38	14
24. Rumbia	363	117	-	82	175	119
25. Bumi Nabung	4	4	-	15	53	15
26. Putra Rumbia	52	31	-	11	70	48
27. Seputih Surabaya	335	34	-	183	415	47
28. Bandar Surabaya	186	63	-	-	272	145
<b>Lampung Tengah</b>	<b>12 014</b>	<b>1 856</b>	<b>1 214</b>	<b>26 828</b>	<b>12 041</b>	<b>3 850</b>

Bersambung/To Be Continued



Lanjutan Tabel 5.2.5/Continued Table 5.2.5

Kecamatan Subdistrict	Jengkol	Jeruk Besar Orange	Jeruk Siam Tangerin	Mangga Manggo	Manggis Mangos- teen	Markisa Markisa
(1)	(8)	(9)	(10)	(11)	(12)	(13)
1. Padang Ratu	11	-	-	12	-	436
2. Selagai Lingga	2 947	-	-	205	2 486	3 900
3. Pubian	4 161	-	51	673	-	6 299
4. Anak Tuha	-	-	742	397	-	173
5. Anak Ratu Aji	-	-	-	451	-	704
6. Kalirejo	1 028	-	-	2 663	-	3 404
7. Sendang Agung	157	-	2	875	44	9 028
8. Bangun Rejo	134	-	-	451	-	7 709
9. Gunung Sugih	208	-	-	193	17	13 976
10. Bekri	135	15	49	6 756	-	-
11. Bumi Ratu Nuban	26	-	-	916	-	1 559
12. Trimurjo	-	-	-	127	-	281
13. Punggur	-	-	-	-	-	571
14. Kota Gajah	299	-	-	506	-	-
15. Seputih Raman	1	-	5	5 720	-	3 447
16. Terbanggi Besar	98	-	31	2 100	-	9 475
17. Seputih Agung	17	-	-	435	-	-
18. Way Pengubuan	47	-	55	793	8	4 112
19. Terusan Nunyai	689	-	-	666	-	2 403
20. Seputih Mataram	178	9	142	1 626	-	4 562
21. Bandar Mataram	2 995	-	-	4 377	-	18 327
22. Seputih Banyak	711	-	-	930	11	14 592
23. Way Seputih	33	-	-	26	-	-
24. Rumbia	283	-	-	600	-	6 372
25. Bumi Nabung	-	-	-	155	-	722
26. Putra Rumbia	-	-	-	903	-	1 198
27. Seputih Surabaya	90	-	-	-	-	384
28. Bandar Surabaya	517	-	-	631	-	2 897
<b>Jumlah/Total</b>	<b>14 765</b>	<b>24</b>	<b>1 077</b>	<b>33 186</b>	<b>2 566</b>	<b>116 531</b>

Bersambung/To Be Continued

Lanjutan Tabel 5.2.5/Continued Table 5.2.5

Kecamatan Subdistrict	Melindo Melindo	Nangka/ Cempedak Jack Fruit	Nenas Pineapple	Pepaya Papaya	Petai Petai	Pisang Banana
(1)	(14)	(15)	(16)	(17)	(18)	(19)
1. Padang Ratu	1	436	3	15	42	406
2. Selagai Lingga	342	3 900	12	475	892	5 744
3. Pubian	460	6 299	18	194	1 141	12 839
4. Anak Tuha	593	173	-	132	-	539
5. Anak Ratu Aji	-	704	-	236	23	2 637
6. Kalirejo	-	3 404	65	1 587	827	5 530
7. Sendang Agung	1 687	9 028	-	85	538	13 080
8. Bangun Rejo	258	7 709	-	39	200	7 256
9. Gunung Sugih	80	13 976	1 057	316	229	1 418
10. Bekri	508	-	1	717	525	257
11. Bumi Ratu Nuban	39	1 559	6 744	28	393	372
12. Trimurjo	120	281	-	171	12	2 017
13. Punggur	-	571	218 915	302	37	230
14. Kota Gajah	149	-	31	79	88	1 833
15. Seputih Raman	210	3 447	180	709	269	1 471
16. Terbanggi Besar	833	9 475	62	1 275	1 712	2 556
17. Seputih Agung	95	-	76	291	18	559
18. Way Pengubuan	22	4 112	3	54	133	731
19. Terusan Nunyai	4	2 403	35	777	442	201
20. Seputih Mataram	138	4 562	86	3 696	244	2 727
21. Bandar Mataram	364	18 327	38	139	1 423	1 531
22. Seputih Banyak	245	14 592	10	504	1 736	736
23. Way Seputih	23	-	1	13	-	12
24. Rumbia	876	6 372	-	-	36	307
25. Bumi Nabung	58	722	-	-	70	846
26. Putra Rumbia	-	1 198	300	75	74	1 287
27. Seputih Surabaya	137	384	11	18	161	305
28. Bandar Surabaya	212	2 897	-	664	351	255
<b>Jumlah/Total</b>	<b>7 454</b>	<b>116 531</b>	<b>227 648</b>	<b>12 591</b>	<b>11 616</b>	<b>67 682</b>

Bersambung/To Be Continued

Lanjutan Tabel 5.2.5/Continued Table 5.2.5

Kecamatan Subdistrict	Rambutan Rambotan	Salak Zalacca	Sawo Sapodilla	Sirsak Soursop	Sukun Breadfruit
(1)	(20)	(21)	(22)	(23)	(24)
1. Padang Ratu	57	-	159	-	-
2. Selagai Lingga	188	69	1 777	141	349
3. Pubian	1 854	237	130	11	98
4. Anak Tuha	91	-	2 404	-	9
5. Anak Ratu Aji	125	-	680	-	79
6. Kalirejo	539	-	2 624	461	1 896
7. Sendang Agung	2 693	245	3 279	-	-
8. Bangun Rejo	10 056	-	634	2	47
9. Gunung Sugih	116	-	5 953	-	-
10. Bekri	781	-	771	123	55
11. Bumi Ratu Nuban	401	7	1 153	1	6
12. Trimurjo	18	-	1 515	18	12
13. Punggur	716	-	113	4	35
14. Kota Gajah	3 878	8	2 453	44	67
15. Seputih Raman	178	54	6 730	47	363
16. Terbanggi Besar	6 537	280	2 090	9	120
17. Seputih Agung	529	-	59	-	17
18. Way Pengubuan	-	-	4 777	-	-
19. Terusan Nunyai	378	22	1 127	30	23
20. Seputih Mataram	3 782	-	1 686	82	340
21. Bandar Mataram	2 301	-	3 538	41	504
22. Seputih Banyak	608	67	14 609	-	478
23. Way Seputih	60	-	385	-	6
24. Rumbia	725	-	1 991	34	190
25. Bumi Nabung	1 250	-	1 326	-	56
26. Putra Rumbia	660	-	1 726	7	118
27. Seputih Surabaya	431	-	1 841	-	-
28. Bandar Surabaya	336	-	1 271	-	50
<b>Jumlah/Total</b>	<b>39 288</b>	<b>989</b>	<b>66 801</b>	<b>1 055</b>	<b>4 918</b>

Sumber : Dinas Pertanian Tanaman Pangan dan Hortikultura Kabupaten Lampung Tengah

Source : Food Crops and Horticulture Service of Lampung Tengah Regency

## 5.3. PERKEBUNAN/ESTATE

**Luas Tanaman Perkebunan Menurut Kecamatan dan Jenis Tanaman di  
Kabupaten Lampung Tengah (hektar), 2015**

**Tabel 5.3.1** *Planted Area of Estate Crops by Subdistrict and Kind of Crop in Lampung Tengah Regency (hectare), 2015*

Kecamatan <i>Subdistrict</i>	Karet <i>Rubber</i>	Kelapa <i>Coconut</i>	Kelapa Sawit <i>Oil Palm</i>	Kopi <i>Coffe</i>	Lada <i>Pepper</i>	Kakao <i>Cocoa</i>
(1)	(2)	(3)	(4)	(5)	(6)	(7)
1. Padang Ratu	183.00	452.50	1 546.00	18.00	-	266.00
2. Selagai Lingga	189.00	122.50	1 885.50	51.00	75.00	634.50
3. Pubian	250.00	340.00	2 325.00	41.20	37.00	570.00
4. Anak Tuha	338.50	169.00	3 256.00	31.00	2.00	100.00
5. Anak Ratu Aji	569.00	104.00	550.00	22.00	16.00	52.00
6. Kalirejo	-	698.00	556.00	12.00	-	1 045.00
7. Sendang Agung	2.00	400.00	909.00	66.00	9.00	276.00
8. Bangun Rejo	423.35	357.25	2 254.18	-	-	808.25
9. Gunung Sugih	347.00	120.00	326.00	12.50	-	211.25
10. Bekri	85.14	80.50	378.34	-	-	63.41
11. Bumi Ratu Nuban	81.00	245.00	241.50	3.60	-	43.10
12. Trimurjo	41.75	267.00	59.25	-	-	130.75
13. Punggur	69.00	98.00	89.50	14.00	-	103.75
14. Kota Gajah	14.00	141.25	13.25	-	-	57.52
15. Seputih Raman	417.24	437.50	71.50	-	-	65.10
16. Terbanggi Besar	106.00	337.00	292.00	2.50	-	27.50
17. Seputih Agung	127.00	285.00	209.00	60.00	-	93.00
18. Way Pengubuan	145.00	105.00	560.00	21.50	-	53.00
19. Terusan Nunyai	254.00	126.75	833.25	18.00	-	15.75
20. Seputih Mataram	366.00	208.00	174.00	-	-	6.50
21. Bandar Mataram	293.00	104.50	331.00	19.00	-	50.00
22. Seputih Banyak	1 948.50	237.50	129.50	26.85	-	95.00
23. Way Seputih	306.00	99.00	60.50	-	-	25.00
24. Rumbia	1 533.00	334.00	394.50	-	-	83.50
25. Bumi Nabung	270.00	303.00	86.00	39.00	-	41.00
26. Putra Rumbia	789.00	216.50	97.00	22.00	-	82.50
27. Seputih Surabaya	1 539.00	340.00	412.00	42.25	-	86.00
28. Bandar Surabaya	583.00	183.00	1 115.00	-	-	125.00
<b>Jumlah/ Total</b>	<b>11 469.48</b>	<b>6 911.75</b>	<b>19 154.77</b>	<b>522.40</b>	<b>139.00</b>	<b>5 210.38</b>

**Sumber :** Dinas Kehutanan dan Perkebunan Kabupaten Lampung Tengah

*Source :* Forestry and Estate Service of Lampung Tengah Regency

**Produksi Tanaman Perkebunan Menurut Kecamatan dan Jenis Tanaman di  
Kabupaten Lampung Tengah (ton), 2015**

**Tabel 5.3.2** *Production of Estate Crops by Subdistrict and Kind of Crop in Lampung Tengah Regency (ton), 2015*

Kecamatan <i>Subdistrict</i>	Karet <i>Rubber</i>	Kelapa <i>Coconut</i>	Kelapa Sawit <i>Oil Palm</i>	Kopi <i>Coffe</i>	Lada <i>Pepper</i>	Kakao <i>Cocoa</i>
(1)	(2)	(3)	(4)	(5)	(6)	(7)
1. Padang Ratu	179.00	753.00	7 226.00	8.00	-	249.00
2. Selagai Lingga	192.00	212.90	7 660.00	4.30	60.23	88.00
3. Pubian	353.00	90.40	8 150.00	36.40	21.00	317.00
4. Anak Tuha	346.00	226.00	6 075.00	18.60	-	127.00
5. Anak Ratu Aji	333.00	154.80	875.00	19.80	13.00	49.50
6. Kalirejo	-	747.30	1 571.00	10.60	-	578.00
7. Sendang Agung	-	539.70	1 576.00	35.55	3.00	277.00
8. Bangun Rejo	370.48	107.05	10 402.00	-	-	298.80
9. Gunung Sugih	102.00	30.50	125.00	-	-	30.25
10. Bekri	132.20	85.40	2 400.75	-	-	29.00
11. Bumi Ratu Nuban	14.90	157.00	587.00	0.90	-	18.19
12. Trimurjo	65.00	286.00	110.00	-	-	133.50
13. Punggur	70.00	88.00	110.00	9.00	-	89.18
14. Kota Gajah	-	210.00	-	-	-	39.14
15. Seputih Raman	326.42	95.54	103.20	-	-	49.39
16. Terbanggi Besar	48.35	678.00	680.00	0.70	-	20.00
17. Seputih Agung	1.60	323.10	643.00	44.89	-	98.00
18. Way Pengubuan	116.00	150.00	1 258.00	-	-	-
19. Terusan Nunyai	98.00	116.35	1 349.00	6.80	-	19.00
20. Seputih Mataram	75.29	35.00	522.00	-	-	189.00
21. Bandar Mataram	135.00	176.00	693.00	10.50	-	18.50
22. Seputih Banyak	700.00	34.75	232.00	16.65	-	59.50
23. Way Seputih	76.45	58.00	110.20	-	-	29.60
24. Rumbia	160.00	296.00	2 578.00	-	-	39.80
25. Bumi Nabung	440.10	180.00	27.60	17.70	-	39.00
26. Putra Rumbia	109.80	46.40	566.00	24.00	-	40.90
27. Seputih Surabaya	167.00	250.00	701.70	24.15	-	39.00
28. Bandar Surabaya	345.00	462.00	2 985.00	-	-	10.00
<b>Jumlah Total</b>	<b>4 956.59</b>	<b>6 428.65</b>	<b>59 316.45</b>	<b>288.54</b>	<b>97.23</b>	<b>2 975.25</b>

**Sumber:** Dinas Kehutanan dan Perkebunan Kabupaten Lampung Tengah

Source : Forestry and Estate Service of Lampung Tengah Regency

**Luas Area dan Produksi Kopi Perkebunan Rakyat Menurut Kecamatan di Kabupaten Lampung Tengah, 2015**

**Tabel 5.3.3** Coffee Planted Area and Production of Small Holder by Subdistrict in Lampung Tengah Regency, 2015

Kecamatan Subdistrict	Luas/Area (Ha)			Jumlah Total	Produksi Production (ton)	Rata-rata
	TBM	TM	TR/TT			Produksi
	Not Yet Productive	Productive	Not Productive			Yield Rate (kg/ha)
(1)	(2)	(3)	(4)	(5)	(6)	(7)
1. Padang Ratu	4.00	11.00	3.00	18.00	8.00	33.00
2. Selagai Lingga	7.00	44.00	-	51.00	4.30	23.00
3. Pubian	5.00	36.20	-	41.20	36.40	53.00
4. Anak Tuha	-	31.00	-	31.00	18.60	22.00
5. Anak Ratu Aji	-	22.00	-	22.00	19.80	23.00
6. Kalirejo	-	12.00	-	12.00	10.60	32.00
7. Sendang Agung	-	66.00	-	66.00	35.55	22.00
8. Bangun Rejo	-	-	-	-	-	-
9. Gunung Sugih	-	12.50	-	12.50	-	77.00
10. Bekri	-	-	-	-	-	-
11. Bumi Ratu Nuban	-	3.60	-	3.60	0.90	55.00
12. Trimurjo	-	-	-	-	-	-
13. Punggur	-	14.00	-	14.00	9.00	33.00
14. Kota Gajah	-	-	-	-	-	-
15. Seputih Raman	-	-	-	-	-	-
16. Terbanggi Besar	0.50	2.00	-	2.50	0.70	34.00
17. Seputih Agung	6.00	54.00	-	60.00	44.89	33.00
18. Way Pengubuan	0.50	20.00	1.00	21.50	-	-
19. Terusan Nunyai	7.00	11.00	-	18.00	6.80	44.00
20. Seputih Mataram	-	-	-	-	-	-
21. Bandar Mataram	-	19.00	-	19.00	10.50	22.00
22. Seputih Banyak	-	23.00	3.85	26.85	16.65	33.00
23. Way Seputih	-	-	-	-	-	-
24. Rumbia	-	-	-	-	-	-
25. Bumi Nabung	9.50	29.50	-	39.00	17.70	22.00
26. Putra Rumbia	-	22.00	-	22.00	24.00	45.00
27. Seputih Surabaya	2.00	40.25	-	42.25	24.15	22.00
28. Bandar Surabaya	-	-	-	-	-	-
<b>Jumlah/Total</b>	<b>41.50</b>	<b>473.05</b>	<b>7.85</b>	<b>522.40</b>	<b>288.54</b>	<b>628.00</b>

Sumber : Dinas Kehutanan dan Perkebunan Kabupaten Lampung Tengah

Source : Forestry and Estate Service of Lampung Tengah Regency

**Luas Area dan Produksi Kapok Perkebunan Rakyat Menurut Kecamatan di Kabupaten Lampung Tengah, 2015**

**Tabel 5.3.4** *Kapok Planted Area and Production of Small Holder by Subdistrict in Lampung Tengah Regency, 2015*

Kecamatan Subdistrict	Luas/Area (Ha)			Jumlah Total	Produksi Production (ton)	Rata-rata
	TBM	TM	TR/TT			Produksi
	Not Yet Productive	Productive	Not Productive			Yield Rate (kg/ha)
(1)	(2)	(3)	(4)	(5)	(6)	(7)
1. Padang Ratu	-	18.00	-	18.00	3.60	200.00
2. Selagai Lingga	-	20.00	-	20.00	4.00	200.00
3. Pubian	-	-	-	-	-	-
4. Anak Tuha	-	-	-	-	-	-
5. Anak Ratu Aji	-	4.00	-	4.00	0.80	200.00
6. Kalirejo	-	-	-	-	-	-
7. Sendang Agung	-	-	-	-	-	-
8. Bangun Rejo	-	-	-	-	-	-
9. Gunung Sugih	-	-	-	-	-	-
10. Bekri	-	-	-	-	-	-
11. Bumi Ratu Nuban	-	-	-	-	-	-
12. Trimurjo	-	-	-	-	-	-
13. Punggur	-	-	-	-	-	-
14. Kota Gajah	-	-	-	-	-	-
15. Seputih Raman	-	-	-	-	-	-
16. Terbanggi Besar	-	5.00	-	5.00	0.60	120.00
17. Seputih Agung	-	-	-	-	-	-
18. Way Pengubuan	1.00	8.00	-	9.00	1.60	200.00
19. Terusan Nunyai	-	-	-	-	-	-
20. Seputih Mataram	-	-	-	-	-	-
21. Bandar Mataram	-	-	-	-	-	-
22. Seputih Banyak	-	-	-	-	-	-
23. Way Seputih	-	23.00	-	23.00	4.60	200.00
24. Rumbia	-	-	-	-	-	-
25. Bumi Nabung	6.00	24.50	-	30.50	23.60	200.00
26. Putra Rumbia	-	-	-	-	-	-
27. Seputih Surabaya	12.00	16.50	-	28.50	3.30	200.00
28. Bandar Surabaya	133.00	118.00	20.00	271.00	23.60	200.00
<b>Jumlah Total</b>	<b>152.00</b>	<b>237.00</b>	<b>20.00</b>	<b>409.00</b>	<b>65.70</b>	<b>1 720.00</b>

Sumber : Dinas Kehutanan dan Perkebunan Kabupaten Lampung Tengah

Source : Forestry and Estate Service of Lampung Tengah Regency

**Luas Area dan Produksi Jambu Mete Perkebunan Rakyat Menurut Kecamatan di Kabupaten Lampung Tengah, 2015**

**Tabel 5.3.5** *Cashew Planted Area and Production of Small Holder by Subdistrict in Lampung Tengah Regency, 2015*

Kecamatan Subdistrict	Luas/Area (Ha)			Jumlah Total	Produksi Production (ton)	Rata-rata Produksi Yield Rate (kg/ha)
	TBM	TM	TR/TT			
	Not Yet Productive	Productive	Not Productive			
(1)	(2)	(3)	(4)	(5)	(6)	(7)
1. Padang Ratu	-	-	-	-	-	-
2. Selagai Lingga	-	-	-	-	-	-
3. Pubian	-	-	-	-	-	-
4. Anak Tuha	-	-	-	-	-	-
5. Anak Ratu Aji	-	-	-	-	-	-
6. Kalirejo	-	-	-	-	-	-
7. Sendang Agung	-	-	-	-	-	-
8. Bangun Rejo	-	-	-	-	-	-
9. Gunung Sugih	-	-	-	-	-	-
10. Bekri	-	-	-	-	-	-
11. Bumi Ratu Nuban	-	-	-	-	-	-
12. Trimurjo	-	-	-	-	-	-
13. Punggur	-	-	-	-	-	-
14. Kota Gajah	-	-	-	-	-	-
15. Seputih Raman	-	-	-	-	-	-
16. Terbanggi Besar	3.00	-	-	3.00	-	-
17. Seputih Agung	-	-	-	-	-	-
18. Way Pengubuan	-	-	-	-	-	-
19. Terusan Nunyai	-	-	-	-	-	-
20. Seputih Mataram	-	-	-	-	-	-
21. Bandar Mataram	-	-	-	-	-	-
22. Seputih Banyak	-	-	-	-	-	-
23. Way Seputih	-	-	-	-	-	-
24. Rumbia	-	-	-	-	-	-
25. Bumi Nabung	-	-	-	-	-	-
26. Putra Rumbia	-	-	-	-	-	-
27. Seputih Surabaya	-	8.00	-	8.00	2.00	236.00
28. Bandar Surabaya	-	39.00	-	39.00	7.80	190.00
<b>Jumlah Total</b>	<b>3.00</b>	<b>47.00</b>	<b>-</b>	<b>50.00</b>	<b>9.80</b>	<b>213.00</b>

Sumber : Dinas Kehutanan dan Perkebunan Kabupaten Lampung Tengah

Source : Forestry and Estate Service of Lampung Tengah Regency



**Luas Area dan Produksi Aren Perkebunan Rakyat Menurut Kecamatan di Kabupaten Lampung Tengah, 2015**

**Tabel 5.3.6** Sugar Palm Planted Area and Production of Small Holder by Subdistrict in Lampung Tengah Regency, 2015

Kecamatan Subdistrict	Luas/Area (Ha)			Jumlah Total	Produksi Production (ton)	Rata-rata Produksi Yield Rate (kg/ha)
	TBM	TM	TR/TT			
	Not Yet Productive	Productive	Not Productive			
(1)	(2)	(3)	(4)	(5)	(6)	(7)
1. Padang Ratu	1.00	12.00	-	13.00	33.00	2 860.00
2. Selagai Lingga	-	20.00	-	20.00	70.00	3 410.00
3. Pubian	-	-	-	-	-	-
4. Anak Tuha	3.50	4.00	-	7.50	11.00	2 921.00
5. Anak Ratu Aji	-	-	-	-	-	-
6. Kalirejo	-	-	-	-	-	-
7. Sendang Agung	-	-	-	-	-	-
8. Bangun Rejo	2.00	2.00	-	4.00	4.00	1 991.00
9. Gunung Sugih	-	-	-	-	-	-
10. Bekri	-	-	-	-	-	-
11. Bumi Ratu Nuban	-	-	-	-	-	-
12. Trimurjo	-	-	-	-	-	-
13. Punggur	-	-	-	-	-	-
14. Kota Gajah	-	-	-	-	-	-
15. Seputih Raman	-	-	-	-	-	-
16. Terbanggi Besar	-	-	-	-	-	-
17. Seputih Agung	-	-	-	-	-	-
18. Way Pengubuan	-	-	-	-	-	-
19. Terusan Nunyai	-	-	-	-	-	-
20. Seputih Mataram	-	-	-	-	-	-
21. Bandar Mataram	-	1.00	-	1.00	2.34	2 591.00
22. Seputih Banyak	-	-	-	-	-	-
23. Way Seputih	-	-	-	-	-	-
24. Rumbia	-	-	-	-	-	-
25. Bumi Nabung	-	-	-	-	-	-
26. Putra Rumbia	-	-	-	-	-	-
27. Seputih Surabaya	-	-	-	-	-	-
28. Bandar Surabaya	-	-	-	-	-	-
<b>Jumlah/Total</b>	<b>6.50</b>	<b>39.00</b>	<b>-</b>	<b>45.50</b>	<b>120.34</b>	<b>2 754.60</b>

Sumber : Dinas Kehutanan dan Perkebunan Kabupaten Lampung Tengah

Source : Forestry and Estate Service of Lampung Tengah Regency

**Luas Area dan Produksi Cabe Jawa Perkebunan Rakyat Menurut Kecamatan di Kabupaten Lampung Tengah, 2015**

**Tabel 5.3.7** *Cabe Jawa Planted Area and Production of Small Holder by Subdistrict in Lampung Tengah Regency, 2015*

Kecamatan Subdistrict	Luas/Area (Ha)			Jumlah Total	Produksi Production (ton)	Rata-rata Produksi Yield Rate (kg/ha)
	TBM	TM	TR/TT			
	Not Yet Productive	Productive	Not Productive			
(1)	(2)	(3)	(4)	(5)	(6)	(7)
1. Padang Ratu	-	-	-	-	-	-
2. Selagai Lingga	-	-	-	-	-	-
3. Pujian	-	-	-	-	-	-
4. Anak Tuha	-	-	-	-	-	-
5. Anak Ratu Aji	-	-	-	-	-	-
6. Kalirejo	-	-	-	-	-	-
7. Sendang Agung	-	-	-	-	-	-
8. Bangun Rejo	-	-	-	-	-	-
9. Gunung Sugih	-	-	-	-	-	-
10. Bekri	-	-	-	-	-	-
11. Bumi Ratu Nuban	-	-	-	-	-	-
12. Trimurjo	-	-	-	-	-	-
13. Punggur	-	-	-	-	-	-
14. Kota Gajah	-	-	-	-	-	-
15. Seputih Raman	-	-	-	-	-	-
16. Terbanggi Besar	-	-	-	-	-	-
17. Seputih Agung	-	-	-	-	-	-
18. Way Pengubuan	-	-	-	-	-	-
19. Terusan Nunyai	-	-	-	-	-	-
20. Seputih Mataram	-	-	-	-	-	-
21. Bandar Mataram	-	-	-	-	-	-
22. Seputih Banyak	-	-	-	-	-	-
23. Way Seputih	-	-	-	-	-	-
24. Rumbia	-	-	-	-	-	-
25. Bumi Nabung	-	-	-	-	-	-
26. Putra Rumbia	-	-	-	-	-	-
27. Seputih Surabaya	-	8.00	-	8.00	2.00	255.00
28. Bandar Surabaya	-	39.00	-	39.00	7.80	200.00
<b>Jumlah/Total</b>	-	<b>47.00</b>	-	<b>47.00</b>	<b>9.80</b>	<b>91.00</b>

**Sumber :** Dinas Kehutanan dan Perkebunan Kabupaten Lampung Tengah

Source : Forestry and Estate Service of Lampung Tengah Regency

**Luas Area dan Produksi Cengkeh Perkebunan Rakyat Menurut Kecamatan di Kabupaten Lampung Tengah, 2015**

**Tabel 5.3.8** Clove Planted Area and Production of Small Holder by Subdistrict in Lampung Tengah Regency, 2015

Kecamatan Subdistrict	Luas/Area (Ha)			Jumlah Total	Produksi Production (ton)	Rata-rata
	TBM	TM	TR/TT			Produksi
	Not Yet Productive	Productive	Not Productive			Yield Rate (kg/ha)
(1)	(2)	(3)	(4)	(5)	(6)	(7)
1. Padang Ratu	-	-	-	-	-	-
2. Selagai Lingga	-	5.00	-	5.00	1.00	200.00
3. Pubian	-	-	-	-	-	-
4. Anak Tuha	-	-	-	-	-	-
5. Anak Ratu Aji	-	-	-	-	-	-
6. Kalirejo	-	-	-	-	-	-
7. Sendang Agung	-	-	-	-	-	-
8. Bangun Rejo	-	-	-	-	-	-
9. Gunung Sugih	-	-	-	-	-	-
10. Bekri	-	-	-	-	-	-
11. Bumi Ratu Nuban	-	-	-	-	-	-
12. Trimurjo	-	-	-	-	-	-
13. Punggur	-	-	-	-	-	-
14. Kota Gajah	-	-	-	-	-	-
15. Seputih Raman	-	-	-	-	-	-
16. Terbanggi Besar	-	-	-	-	-	-
17. Seputih Agung	-	-	-	-	-	-
18. Way Pengubuan	-	-	-	-	-	-
19. Terusan Nunyai	-	-	-	-	-	-
20. Seputih Mataram	-	-	-	-	-	-
21. Bandar Mataram	-	-	-	-	-	-
22. Seputih Banyak	-	-	-	-	-	-
23. Way Seputih	-	-	-	-	-	-
24. Rumbia	-	-	-	-	-	-
25. Bumi Nabung	-	-	-	-	-	-
26. Putra Rumbia	-	-	-	-	-	-
27. Seputih Surabaya	-	-	-	-	-	-
28. Bandar Surabaya	-	-	-	-	-	-
<b>Jumlah Total</b>	-	5.00	-	5.00	1.00	200.00

Sumber : Dinas Kehutanan dan Perkebunan Kabupaten Lampung Tengah

Source : Forestry and Estate Service of Lampung Tengah Regency

**Luas Area dan Produksi Kelapa Dalam Perkebunan Rakyat Menurut Kecamatan di Kabupaten Lampung Tengah, 2015**

**Tabel 5.3.9** *Coconut Planted Area and Production of Small Holder by Subdistrict in Lampung Tengah Regency, 2015*

Kecamatan Subdistrict	Luas/Area (Ha)			Jumlah Total	Produksi Production (ton)	Rata-rata Produksi Yield Rate (kg/ha)
	TBM	TM	TR/TT			
	Not Yet Productive	Productive	Not Productive			
(1)	(2)	(3)	(4)	(5)	(6)	(7)
1. Padang Ratu	60.00	359.00	33.50	452.50	753.00	1 440.00
2. Selagai Lingga	32.00	90.50	-	122.50	212.90	1 980.00
3. Pubian	12.00	328.00	-	340.00	90.40	1 800.00
4. Anak Tuha	-	150.50	18.50	169.00	226.00	1 510.00
5. Anak Ratu Aji	18.00	86.00	-	104.00	154.80	1 800.00
6. Kalirejo	69.75	625.50	2.75	698.00	747.30	1 200.00
7. Sendang Agung	14.00	386.00	-	400.00	539.70	1 410.00
8. Bangun Rejo	106.00	226.75	24.50	357.25	107.05	1 500.00
9. Gunung Sugih	-	120.00	-	120.00	30.50	14.00
10. Bekri	13.25	67.25	7.5	80.50	85.40	970.00
11. Bumi Ratu Nuban	0.50	244.50	-	245.00	157.00	9.90
12. Trimurjo	7.00	260.00	-	267.00	286.00	1 100.00
13. Punggur	18.00	80.00	-	98.00	88.00	1 100.00
14. Kota Gajah	-	140.00	1.25	141.25	210.00	1.38
15. Seputih Raman	6.00	330.25	101.25	437.50	95.54	1.22
16. Terbanggi Besar	10.00	327.00	-	337.00	613.00	869.00
17. Seputih Agung	46.00	239.00	-	285.00	323.10	960.00
18. Way Pengubuan	0.50	100.00	4.50	105.00	150.00	459.00
19. Terusan Nunyai	12.00	174.75	-	126.75	116.35	361.00
20. Seputih Mataram	2.00	206.00	-	208.00	35.00	172.00
21. Bandar Mataram	1.50	103.00	-	104.50	176.00	173.00
22. Seputih Banyak	0.25	227.00	10.25	237.50	34.75	1.41
23. Way Seputih	33.00	51.00	15.00	99.00	58.00	950.00
24. Rumbia	14.00	320.00	-	334.00	296.00	800.00
25. Bumi Nabung	55.00	233.00	15.00	303.00	180.00	1 200.00
26. Putra Rumbia	11.50	203.00	2.00	216.50	46.40	800.00
27. Seputih Surabaya	20.00	320.00	-	340.00	250.00	802.00
28. Bandar Surabaya	26.00	154.00	3.00	183.00	462.00	5.00
<b>Jumlah/Total</b>	<b>588.25</b>	<b>6 092.00</b>	<b>231.50</b>	<b>6 911.75</b>	<b>6 428.65</b>	<b>835.32</b>

**Sumber :** Dinas Kehutanan dan Perkebunan Kabupaten Lampung Tengah

*Source :* Forestry and Estate Service of Lampung Tengah Regency

**Luas Area dan Produksi Kakao Perkebunan Rakyat Menurut Kecamatan di Kabupaten Lampung Tengah, 2015**

**Tabel 5.3.10**  
Table

*Cocoa Planted Area and Production of Small Holder by Subdistrict in Lampung Tengah Regency, 2015*

Kecamatan Subdistrict	Luas/Area (Ha)			Jumlah Total	Produksi Production (ton)	Rata-rata Produksi Yield Rate (kg/ha)
	TBM	TM	TR/TT			
	Not Yet Productive	Productive	Not Productive			
(1)	(2)	(3)	(4)	(5)	(6)	(7)
1. Padang Ratu	-	266.00	-	266.00	249.00	175.00
2. Selagai Lingga	180.50	454.00	-	634.50	88.00	600.00
3. Pubian	80.00	490.00	-	570.00	317.00	600.00
4. Anak Tuha	-	100.00	-	100.00	127.00	1 000.00
5. Anak Ratu Aji	10.00	42.00	-	52.00	49.50	741.00
6. Kalirejo	306.00	739.00	-	1045.00	578.00	1 439.00
7. Sendang Agung	75.00	201.00	-	276.00	277.00	1 241.00
8. Bangun Rejo	53.25	687.00	68.00	808.25	298.80	1 230.00
9. Gunung Sugih	22.25	189.00	-	211.25	30.25	20.00
10. Bekri	14.75	47.16	1.50	63.41	29.00	975.00
11. Bumi Ratu Nuban	2.60	40.50	-	43.10	18.19	17.00
12. Trimurjo	5.75	125.00	-	130.75	133.50	900.00
13. Punggur	18.00	85.75	-	103.75	89.18	900.00
14. Kota Gajah	12.50	40.00	5.00	57.52	39.14	0.49
15. Seputih Raman	13.20	47.70	4.20	65.10	49.39	1.59
16. Terbanggi Besar	15.00	12.50	-	27.50	20.00	816.00
17. Seputih Agung	12.00	81.00	-	93.00	98.00	1 000.00
18. Way Pengubuan	-	50.00	3.00	53.00	-	-
19. Terusan Nunyai	8.25	7.50	-	15.75	19.00	800.00
20. Seputih Mataram	1.00	5.50	-	6.50	189.00	300.00
21. Bandar Mataram	25.00	25.00	-	50.00	18.50	300.00
22. Seputih Banyak	30.00	65.00	-	95.00	59.50	1.48
23. Way Seputih	10.00	15.00	-	25.00	29.60	800.00
24. Rumbia	50.00	33.50	-	83.50	39.80	700.00
25. Bumi Nabung	13.00	28.00	-	41.00	39.00	700.00
26. Putra Rumbia	47.00	35.50	-	82.50	40.90	740.00
27. Seputih Surabaya	52.00	34.00	-	86.00	39.00	807.00
28. Bandar Surabaya	42.00	50.00	33.00	125.00	10.00	180.00
<b>Jumlah/Total</b>	<b>1 099.05</b>	<b>3 996.63</b>	<b>114.70</b>	<b>5 210.38</b>	<b>2 975.25</b>	<b>653.25</b>

**Sumber : Dinas Kehutanan dan Perkebunan Kabupaten Lampung Tengah**

*Source : Forestry and Estate Service of Lampung Tengah Regency*

**Luas Area dan Produksi Lada Perkebunan Rakyat Menurut Kecamatan di Kabupaten Lampung Tengah, 2015**

**Tabel 5.3.11** *Pepper Planted Area and Production of Small Holder by Subdistrict in Lampung Tengah Regency, 2015*

Kecamatan Subdistrict	Luas/Area (Ha)			Jumlah Total	Produksi Production (ton)	Rata-rata
	TBM	TM	TR/TT			Produksi
	Not Yet Productive	Productive	Not Productive			Yield Rate (kg/ha)
(1)	(2)	(3)	(4)	(5)	(6)	(7)
1. Padang Ratu	-	-	-	-	-	-
2. Selagai Lingga	15.00	60.00	-	75.00	60.23	200.00
3. Pubian	13.00	24.00	-	37.00	21.00	300.00
4. Anak Tuha	2.00	-	-	2.00	-	-
5. Anak Ratu Aji	-	16.00	-	16.00	13.00	200.00
6. Kalirejo	-	-	-	-	-	-
7. Sendang Agung	2.00	7.00	-	9.00	3.00	221.00
8. Bangun Rejo	-	-	-	-	-	-
9. Gunung Sugih	-	-	-	-	-	-
10. Bekri	-	-	-	-	-	-
11. Bumi Ratu Nuban	-	-	-	-	-	-
12. Trimurjo	-	-	-	-	-	-
13. Pungur	-	-	-	-	-	-
14. Kota Gajah	-	-	-	-	-	-
15. Seputih Raman	-	-	-	-	-	-
16. Terbanggi Besar	-	-	-	-	-	-
17. Seputih Agung	-	-	-	-	-	-
18. Way Pengubuan	-	-	-	-	-	-
19. Terusan Nunyai	-	-	-	-	-	-
20. Seputih Mataram	-	-	-	-	-	-
21. Bandar Mataram	-	-	-	-	-	-
22. Seputih Banyak	-	-	-	-	-	-
23. Way Seputih	-	-	-	-	-	-
24. Rumbia	-	-	-	-	-	-
25. Bumi Nabung	-	-	-	-	-	-
26. Putra Rumbia	-	-	-	-	-	-
27. Seputih Surabaya	-	-	-	-	-	-
28. Bandar Surabaya	-	-	-	-	-	-
<b>Jumlah/Total</b>	<b>32.00</b>	<b>107.00</b>	<b>-</b>	<b>139.00</b>	<b>97.23</b>	<b>921.00</b>

**Sumber :** Dinas Kehutanan dan Perkebunan Kabupaten Lampung Tengah

*Source :* Forestry and Estate Service of Lampung Tengah Regency

**Luas Area dan Produksi Karet Perkebunan Rakyat Menurut Kecamatan di Kabupaten Lampung Tengah, 2015**

**Tabel 5.3.12** *Rubber Planted Area and Production of Small Holder by Subdistrict in Lampung Tengah Regency, 2015*

Kecamatan Subdistrict	Luas/Area (Ha)			Jumlah Total	Produksi Production (ton)	Rata-rata
	TBM	TM	TR/TT			Produksi
	Not Yet Productive	Productive	Not Productive			Yield Rate (kg/ha)
(1)	(2)	109	(4)	(5)	(6)	(7)
1. Padang Ratu	55.00	128.00	-	183.00	179.00	1 400.00
2. Selagai Lingga	125.00	64.00	-	189.00	192.00	3 000.00
3. Pubian	109.00	141.00	-	250.00	353.00	3 000.00
4. Anak Tuha	55.00	283.50	-	338.50	346.00	1 400.00
5. Anak Ratu Aji	303.00	266.00	-	569.00	333.00	3 200.00
6. Kalirejo	-	-	-	-	-	-
7. Sendang Agung	2.00	-	-	2.00	-	-
8. Bangun Rejo	229.10	194.25	-	423.35	370.48	1 200.00
9. Gunung Sugih	36.00	311.00	-	347.00	102.00	124.00
10. Bekri	33.50	51.64	-	85.14	132.20	600.00
11. Bumi Ratu Nuban	21.50	59.50	-	81.00	14.90	161.00
12. Trimurjo	10.75	31.00	-	41.75	65.00	1 600.00
13. Pungur	19.00	50.00	-	69.00	70.00	1 600.00
14. Kota Gajah	14.00	-	-	14.00	-	-
15. Seputih Raman	185.74	231.50	-	417.24	326.42	1 400.00
16. Terbanggi Besar	61.00	45.00	-	106.00	48.35	711.00
17. Seputih Agung	123.00	4.00	-	127.00	1.60	800.00
18. Way Pengubuan	25.00	120.00	-	145.00	116.00	4 800.00
19. Terusan Sunyai	118.00	136.00	-	254.00	98.00	500.00
20. Seputih Mataram	263.00	103.00	-	366.00	75.29	730.00
21. Bandar Mataram	119.00	174.00	-	293.00	135.00	730.00
22. Seputih Banyak	985.50	963.00	-	1 948.50	700.00	697.00
23. Way Seputih	400.00	106.00	-	506.00	76.45	1 250.00
24. Rumbia	871.00	662.00	-	1 533.00	160.00	250.00
25. Bumi Nabung	105.00	165.00	-	270.00	440.10	900.00
26. Putra Rumbia	350.00	439.00	-	789.00	109.80	250.00
27. Seputih Surabaya	874.00	665.00	-	1 539.00	167.00	252.00
28. Bandar Surabaya	331.00	250.00	2.00	583.00	345.00	20.00
<b>Jumlah/Total</b>	<b>5 824.09</b>	<b>5 643.39</b>	<b>2.00</b>	<b>11 469.48</b>	<b>4 956.59</b>	<b>30 575.00</b>

**Sumber :** Dinas Kehutanan dan Perkebunan Kabupaten Lampung Tengah

Source : Forestry and Estate Service of Lampung Tengah Regency

**Luas Area dan Produksi Kelapa Sawit Perkebunan Rakyat Menurut Kecamatan di Kabupaten Lampung Tengah, 2015**

**Tabel 5.3.13**  
Tabel

*Palm Oil Planted Area and Production of Small Holder by Subdistrict in Lampung Tengah Regency, 2015*

Kecamatan Subdistrict	Luas/Area (Ha)			Jumlah Total	Produksi Production (ton)	Rata-rata Produksi Yield Rate (kg/ha)
	TBM	TM	TR/TT			
	Not Yet Productive	Productive	Not Productive			
(1)	(2)	(3)	(4)	(5)	(6)	(7)
1. Padang Ratu	7.00	1 504.00	35.00	1 546.00	7 226.00	4 800.00
2. Selagai Lingga	365.50	1 520.00	-	1 885.50	7 660.00	5 200.00
3. Pubian	610.00	1 715.00	-	2 325.00	8 150.00	7 660.00
4. Anak Tuha	16.00	3 184.00	56.00	3 256.00	6 075.00	4 760.00
5. Anak Ratu Aji	129.50	420.50	-	550.00	875.00	1 750.00
6. Kalirejo	15.50	540.50	-	556.00	1 571.00	480.00
7. Sendang Agung	204.00	705.00	-	909.00	1 576.00	5 770.00
8. Bangun Rejo	287.93	1 925.25	41.00	2 254.18	10 402.00	3 390.00
9. Gunung Sugih	36.00	290.00	-	326.00	125.00	591.00
10. Bekri	72.75	305.59	-	378.34	2 400.75	3 500.00
11. Bumi Ratu Nuban	26.50	215.00	-	241.50	587.00	500.00
12. Trimurjo	9.25	50.00	-	59.25	110.00	1 757.00
13. Punggur	20.50	69.00	-	89.50	110.00	1 780.00
14. Kota Gajah	13.25	-	-	13.25	-	-
15. Seputih Raman	28.50	43.00	-	71.50	103.20	2 480.00
16. Terbanggi Besar	109.00	183.00	-	292.00	680.00	3 200.00
17. Seputih Agung	90.00	119.00	-	209.00	643.00	3 200.00
18. Way Pengubuan	50.00	360.00	150.00	560.00	1 258.00	1 550.00
19. Terusan Nunyai	117.00	716.25	-	833.25	1 349.00	1 200.00
20. Seputih Mataram	24.00	150.00	-	174.00	522.00	196.00
21. Bandar Mataram	50.00	281.00	-	331.00	693.00	1 899.00
22. Seputih Banyak	49.50	80.00	-	129.50	232.00	1.79
23. Way Seputih	40.50	20.00	-	60.50	110.20	394.00
24. Rumbia	147.00	247.50	-	394.50	2 578.00	2 590.00
25. Bumi Nabung	43.00	43.00	-	86.00	27.60	690.00
26. Putra Rumbia	23.00	74.00	-	97.00	566.00	1 200.00
27. Seputih Surabaya	162.00	250.00	-	412.00	701.70	2 998.00
28. Bandar Surabaya	543.00	572.00	-	1 115.00	2 985.00	24.00
<b>Jumlah Total</b>	<b>3 290.18</b>	<b>15 582.59</b>	<b>282.00</b>	<b>19 154.77</b>	<b>59 316.45</b>	<b>2 763.51</b>

**Sumber** - Dinas Kehutanan dan Perkebunan Kabupaten Lampung Tengah

*Source* : Forestry and Estate Service of Lampung Tengah Regency



**Luas Area dan Produksi Nilam Perkebunan Rakyat Menurut Kecamatan di Kabupaten Lampung Tengah, 2015**

**Tabel 5.3.14**  
Table

*Aromatic Oil Planted Area and Production of Small Holder by Subdistrict in Lampung Tengah Regency, 2015*

Kecamatan Subdistrict	Luas/Area (Ha)			Jumlah Total	Produksi Production (ton)	Rata-rata
	TBM	TM	TR/TT			Produksi
	Not Yet Productive	Productive	Not Productive			Yield Rate (kg/ha)
(1)	(2)	(3)	(4)	(5)	(6)	(7)
1. Padang Ratu	-	-	-	-	-	-
2. Selagai Lingga	-	28.00	-	28.00	2.30	96.00
3. Pubian	-	-	-	-	-	-
4. Anak Tuha	-	-	-	-	-	-
5. Anak Ratu Aji	-	-	-	-	-	-
6. Kalirejo	-	9.00	-	9.00	1.35	94.00
7. Sendang Agung	-	-	-	-	-	-
8. Bangun Rejo	-	-	-	-	-	-
9. Gunung Sugih	-	-	-	-	-	-
10. Bekri	-	-	-	-	-	-
11. Bumi Ratu Nuban	-	-	-	-	-	-
12. Trimurjo	-	-	-	-	-	-
13. Punggur	-	-	-	-	-	-
14. Kota Gajah	-	-	-	-	-	-
15. Seputih Raman	-	-	-	-	-	-
16. Terbanggi Besar	-	-	-	-	-	-
17. Seputih Agung	-	-	-	-	-	-
18. Way Pengubuan	-	-	-	-	-	-
19. Terusan Nunyai	-	-	-	-	-	-
20. Seputih Mataram	-	-	-	-	-	-
21. Bandar Mataram	-	-	-	-	-	-
22. Seputih Banyak	-	-	-	-	-	-
23. Way Seputih	-	-	-	-	-	-
24. Rumbia	-	-	-	-	-	-
25. Bumi Nabung	-	-	-	-	-	-
26. Putra Rumbia	-	-	-	-	-	-
27. Seputih Surabaya	-	-	-	-	-	-
28. Bandar Surabaya	-	-	-	-	-	-
<b>Jumlah Total</b>	-	<b>37.00</b>	-	<b>37.00</b>	<b>3.65</b>	<b>47.50</b>

Sumber : Dinas Kehutanan dan Perkebunan Kabupaten Lampung Tengah

Source : Forestry and Estate Service of Lampung Tengah Regency

**Luas Area dan Produksi Tembakau Perkebunan Rakyat Menurut Kecamatan di Kabupaten Lampung Tengah, 2015**

**Table 5.3.15**

Table

*Tobacco Planted Area and Production of Small Holder by Subdistrict in Lampung Tengah Regency, 2015*

Kecamatan Subdistrict	Luas/Area (Ha)			Jumlah Total	Produksi Production (ton)	Rata-rata Produksi Yield Rate (kg/ha)
	TBM	TM	TR/TT			
	Not Yet Productive	Productive	Not Productive			
(1)	(2)	(3)	(4)	(5)	(6)	(7)
1. Padang Ratu	-	-	-	-	-	-
2. Selagai Lingga	-	2.00	-	2.00	4.00	200.00
3. Pubian	-	1.50	-	1.50	3.00	100.00
4. Anak Tuha	-	-	-	-	-	-
5. Anak Ratu Aji	-	1.50	-	1.50	3.30	201.00
6. Kalirejo	-	-	-	-	-	-
7. Sendang Agung	-	15.00	-	15.00	12.00	100.00
8. Bangun Rejo	-	-	-	-	-	-
9. Gunung Sugih	-	12.50	-	12.50	2.50	100.00
10. Bekri	-	-	-	-	-	-
11. Bumi Ratu Nuban	-	-	-	-	-	-
12. Trimurjo	-	1.00	-	1.00	800.00	200.00
13. Punggur	-	4.50	-	4.50	5 400.00	322.00
14. Kota Gajah	-	5.00	-	5.00	4.80	-
15. Seputih Raman	-	8.00	-	8.00	9.20	-
16. Terbangi Besar	-	1.25	-	1.25	1.00	100.00
17. Seputih Agung	-	4.00	-	4.00	2.80	99.00
18. Way Pengubuan	0.24	0.24	-	0.48	-	-
19. Terusan Nunyai	-	-	-	-	-	-
20. Seputih Mataram	-	-	-	-	-	-
21. Bandar Mataram	-	-	-	-	-	-
22. Seputih Banyak	-	0.50	-	0.50	-	-
23. Way Seputih	-	-	-	-	-	-
24. Rumbia	-	-	-	-	-	-
25. Bumi Nabung	-	-	-	-	-	-
26. Putra Rumbia	-	-	-	-	-	-
27. Seputih Surabaya	-	-	-	-	-	-
28. Bandar Surabaya	-	-	-	-	-	-
<b>Jumlah/Total</b>	<b>0.24</b>	<b>56.99</b>	<b>-</b>	<b>57.23</b>	<b>6 242.60</b>	<b>1 422.00</b>

**Sumber:** Dinas Kehutanan dan Perkebunan Kabupaten Lampung Tengah

*Source:* Forestry and Estate Service of Lampung Tengah Regency

**Tabel 5.3.16**  
Table

**Luas Area dan Produksi Tebu Perkebunan Rakyat Menurut Kecamatan di Kabupaten Lampung Tengah, 2015**  
*Sugar Cane Planted Area and Production of Small Holder by Subdistrict in Lampung Tengah Regency, 2015*

Kecamatan Subdistrict	Luas/Area (Ha)			Jumlah Total	Produksi Production (ton)	Rata-rata Produksi Yield Rate (kg/ha)
	TBM Not Yet Productive	TM Productive	TR/TT Not Productive			
(1)	(2)	(3)	(4)	(5)	(6)	(7)
1. Padang Ratu	-	-	-	-	-	-
2. Selagai Lingga	-	-	-	-	-	-
3. Pubian	-	-	-	-	-	-
4. Anak Tuha	-	899.00	-	899.00	-	-
5. Anak Ratu Aji	-	-	-	-	-	-
6. Kalirejo	-	-	-	-	-	-
7. Sendang Agung	-	-	-	-	-	-
8. Bangun Rejo	-	-	-	-	-	-
9. Gunung Sugih	-	885.00	-	885.00	-	-
10. Bekri	-	-	-	-	-	-
11. Bumi Ratu Nuban	2.25	-	-	2.25	-	-
12. Trimurjo	-	-	-	-	-	-
13. Punggur	-	-	-	-	-	-
14. Kota Gajah	-	-	-	-	-	-
15. Seputih Raman	-	-	-	-	-	-
16. Terbanggi Besar	-	-	-	-	-	-
17. Seputih Agung	-	-	-	-	-	-
18. Way Pengubuan	-	998.99	-	998.99	870.70	80 000.00
19. Terusan Nunyai	-	997.78	-	997.78	12 260.00	7 548.00
20. Seputih Mataram	46.35	-	-	46.35	-	-
21. Bandar Mataram	-	701.28	-	701.28	694.00	6 000.00
22. Seputih Banyak	-	-	-	-	-	-
23. Way Seputih	-	-	-	-	-	-
24. Rumbia	-	-	-	-	-	-
25. Bumi Nabung	-	-	-	-	-	-
26. Putra Rumbia	-	-	-	-	-	-
27. Seputih Surabaya	-	-	-	-	-	-
28. Bandar Surabaya	-	-	-	-	-	-
<b>Jumlah/Total</b>	<b>48.60</b>	<b>4 482.05</b>	<b>-</b>	<b>4 530.65</b>	<b>13 824.70</b>	<b>31 182.67</b>

**Sumber** : Dinas Kehutanan dan Perkebunan Kabupaten Lampung Tengah

*Source* : Forestry and Estate Service of Lampung Tengah Regency

**Tabel** 5.3.17  
Table

**Luas Area dan Produksi Pinang Perkebunan Rakyat Menurut Kecamatan di Kabupaten Lampung Tengah, 2015**

*Area Nut Planted Area and Production of Small Holder by Subdistrict in Lampung Tengah Regency, 2015*

Kecamatan Subdistrict	Luas/Area (Ha)			Jumlah Total	Produksi Production (ton)	Rata-rata Produksi Yield Rate (kg/ha)
	TBM Not Yet Productive	TM Productive	TR/TT Not Productive			
(1)	(2)	(3)	(4)	(5)	(6)	(7)
1. Padang Ratu	-	-	-	-	-	-
2. Selagai Lingga	-	-	-	-	-	-
3. Pubian	-	-	-	-	-	-
4. Anak Tuha	8.00	3.00	-	11.00	1.48	434.00
5. Anak Ratu Aji	-	-	-	-	-	-
6. Kalirejo	-	-	-	-	-	-
7. Sendang Agung	3.00	4.00	-	7.00	2.39	542.00
8. Bangun Rejo	-	-	-	-	-	-
9. Gunung Sugih	-	-	-	-	-	-
10. Bekri	-	-	-	-	-	-
11. Bumi Ratu Nuban	-	-	-	-	-	-
12. Trimurjo	-	-	-	-	-	-
13. Punggur	-	-	-	-	-	-
14. Kota Gajah	-	-	-	-	-	-
15. Seputih Raman	33.00	17.00	-	50.00	5.90	412.00
16. Terbanggi Besar	-	-	-	-	-	-
17. Seputih Agung	-	-	-	-	-	-
18. Way Pengubuan	-	-	-	-	-	-
19. Terusan Nunyai	-	-	-	-	-	-
20. Seputih Mataram	-	-	-	-	-	-
21. Bandar Mataram	-	-	-	-	-	-
22. Seputih Banyak	-	-	-	-	-	-
23. Way Seputih	-	-	-	-	-	-
24. Rumbia	-	-	-	-	-	-
25. Bumi Nabung	-	-	-	-	-	-
26. Putra Rumbia	-	-	-	-	-	-
27. Seputih Surabaya	-	-	-	-	-	-
28. Bandar Surabaya	-	-	-	-	-	-
<b>Jumlah/Total</b>	<b>44.00</b>	<b>24.00</b>	<b>-</b>	<b>68.00</b>	<b>9.77</b>	<b>347.00</b>

**Sumber** : Dinas Kehutanan dan Perkebunan Kabupaten Lampung Tengah

*Source* : Forestry and Estate Service of Lampung Tengah Regency

**PERTANIAN**

**5.4. PETERNAKAN/LIVESTOCK**

**Populasi Ternak Menurut Kecamatan dan Jenis Ternak di Kabupaten Lampung**

**Tabel 5.4.1** **Tengah (Ekor), 2014**

*Livestock Population by Subdistrict and Kind of Livestock in Lampung Tengah Regency (Head), 2014*

<b>Kecamatan</b> <i>Subdistrict</i>	<b>Sapi</b> <i>Cow</i>	<b>Kerbau</b> <i>Buffalo</i>	<b>Kambing</b> <i>Goat</i>	<b>Domba</b> <i>Sheep</i>	<b>Babi</b> <i>Pig</i>
<i>(1)</i>	<i>(2)</i>	<i>(4)</i>	<i>(6)</i>	<i>(7)</i>	<i>(8)</i>
1. Padang Ratu	7 869	294	6 638	-	-
2. Selagai Lingga	1 791	366	3 992	10	1 540
3. Pubian	5 233	89	5 144	77	-
4. Anak Tuha	3 217	912	5 202	377	85
5. Anak Ratu Aji	2 438	7	3 345	160	-
6. Kalirejo	2 171	106	8 690	19	-
7. Sendang Agung	1 874	1 088	4 248	-	50
8. Bangun Rejo	3 552	96	4 625	659	-
9. Gunung Sugih	5 472	260	2 111	248	-
10. Bekri	8 207	53	4 419	91	110
11. Bumi Ratu Nuban	757	13	991	91	9
12. Trimurjo	1 537	485	3 243	405	-
13. Punggur	4 802	192	2 587	739	36
14. Kota Gajah	3 833	58	1 886	402	-
15. Seputih Raman	14 467	80	4 085	842	8 817
16. Terbanggi Besar	20 060	190	25 685	1 733	-
17. Seputih Agung	12 523	489	3 059	-	-
18. Way Pengubuan	3 732	251	5 246	859	26
19. Terusan Nunyai	1 411	7	2 726	-	-
20. Seputih Mataram	20 769	147	6 426	407	1 519
21. Bandar Mataram	12 251	31	20 163	18	413
22. Seputih Banyak	22 209	4	6 732	448	2 040
23. Way Seputih	8 147	-	5 400	-	567
24. Rumbia	9 634	18	8 011	-	940
25. Bumi Nabung	6 642	46	6 103	-	256
26. Putra Rumbia	9 827	17	3 122	-	752
27. Seputih Surabaya	3 899	16	11 932	-	77
28. Bandar Surabaya	8 262	513	10 040	28	315
<b>Lampung Tengah</b>	<b>205 986</b>	<b>5 828</b>	<b>185 851</b>	<b>7 613</b>	<b>17 552</b>

**Sumber** - Dinas Peternakan dan Perikanan Kabupaten Lampung Tengah

*Source* - Animal Husbandry and Fisheries Service of Lampung Tengah Regency

**Populasi Unggas Menurut Kecamatan dan Jenis Unggas di Kabupaten Lampung Tengah (Ekor), 2014**

**Tabel 5.4.2** Poultry Population by Subdistrict and Kind of Poultry in Lampung Tengah Regency (Head), 2014

Kecamatan Subdistrict	Ayam Kampung Native Chicken	Ayam Petelur Layer	Ayam Pedaging Broiler	Itik/Itik Manila Duck/Muscovy Duck
(1)	(2)	(3)	(4)	(5)
1. Padang Ratu	12 514	-	6 000	4 278
2. Selagai Lingga	14 281	-	500	1 535
3. Pubian	33 473	4 000	20 800	9 190
4. Anak Tuha	15 005	-	10 000	1 875
5. Anak Ratu Aji	19 540	-	-	2 242
6. Kalirejo	23 115	15 000	77 000	4 388
7. Sendang Agung	34 053	4 000	5 000	-
8. Bangun Rejo	30 416	34 100	701 500	1 878
9. Gunung Sugih	5 140	-	-	2 877
10. Bekri	62 805	-	31 000	944
11. Bumi Ratu Nuban	10 404	-	2 400	254
12. Trimurjo	12 841	-	100 000	21 420
13. Punggur	19 493	-	-	-
14. Kota Gajah	10 482	5 000	30 000	3 055
15. Seputih Raman	107 134	-	8 200	1 785
16. Terbanggi Besar	31 890	76 500	89 000	5 175
17. Seputih Agung	8 070	-	71 000	-
18. Way Pengubuan	18 247	-	-	806
19. Terusan Nunyai	17 253	-	26 000	4 038
20. Seputih Mataram	23 460	160 000	200 000	4 590
21. Bandar Mataram	85 160	22 000	377 000	-
22. Seputih Banyak	33 577	100 000	117 000	2 184
23. Way Seputih	35 702	17 000	55 000	1 071
24. Rumbia	35 563	10 000	25 000	1 132
25. Bumi Nabung	22 333	-	113 500	976
26. Putra Rumbia	11 060	-	-	955
27. Seputih Surabaya	19 187	3 000	102 000	-
28. Bandar Surabaya	30 758	-	62 000	4 386
<b>Lampung Tengah</b>	<b>782 956</b>	<b>450 600</b>	<b>1 629 900</b>	<b>81 034</b>

Sumber : Dinas Peternakan dan Perikanan Kabupaten Lampung Tengah

Source : Animal Husbandry and Fisheries Service of Lampung Tengah Regency

**Jumlah Ternak yang Dipotong Menurut Kecamatan dan Jenis Ternak di Kabupaten Lampung Tengah (Ekor), 2014**

**Tabel 5.4.3** *Livestock Slaughtered by Sub District and Kind of Livestock in Lampung Tengah Regency (Head), 2014*

<b>Kecamatan</b> <i>Subdistrict</i>	<b>Sapi Perah</b> <i>Dairy Cattle</i>	<b>Kerbau</b> <i>Buffalo</i>	<b>Kambing</b> <i>Goat</i>	<b>Domba</b> <i>Sheep</i>	<b>Babi</b> <i>Pig</i>
(1)	(2)	(4)	(6)	(7)	(8)
1. Padang Ratu	132	3	259	-	-
2. Selagai Lingga	32	-	158	-	-
3. Pubian	134	2	214	-	-
4. Anak Tuha	26	1	209	-	-
5. Anak Ratu Aji	14	-	108	-	-
6. Kalirejo	268	-	367	-	-
7. Sendang Agung	88	2	191	-	-
8. Bangun Rejo	198	1	548	48	-
9. Gunung Sugih	3 314	-	156	-	-
10. Bekri	135	-	131	5	-
11. Bumi Ratu Nuban	94	-	223	-	-
12. Trimurjo	147	3	349	-	-
13. Punggur	80	-	159	72	-
14. Kota Gajah	148	-	148	-	-
15. Seputih Raman	86	-	106	-	-
16. Terbanggi Besar	4 252	-	3 598	-	-
17. Seputih Agung	24	1	286	-	-
18. Way Pengubuan	16	1	125	18	-
19. Terusan Nunyai	49	1	290	-	-
20. Seputih Mataram	32	-	279	-	-
21. Bandar Mataram	56	-	132	-	-
22. Seputih Banyak	69	-	128	-	-
23. Way Seputih	61	-	233	-	-
24. Rumbia	106	-	397	-	-
25. Bumi Nabung	43	1	408	-	-
26. Putra Rumbia	30	-	102	-	-
27. Seputih Surabaya	126	-	369	-	-
28. Bandar Surabaya	42	3	193	-	-
<b>Lampung Tengah</b>	<b>9 802</b>	<b>19</b>	<b>9 866</b>	<b>143</b>	<b>-</b>

**Sumber :** Dinas Peternakan dan Perikanan Kabupaten Lampung Tengah

*Source :* Animal Husbandry and Fisheries Service of Lampung Tengah Regency


[www.lampungengahkab.bps.go.id](http://www.lampungengahkab.bps.go.id)



# 6. INDUSTRI

---

*Industry*



[www.lampung.go.id](http://www.lampung.go.id)

[bps.go.id](http://bps.go.id)



## PENJELASAN TEKNIS

1. Pengumpulan data industri besar dan sedang dilakukan melalui Survei Industri Besar dan Sedang yang dilaksanakan setiap tahun secara lengkap (sensus) sejak tahun 1975. Survei Industri Besar dan Sedang mencakup semua perusahaan industri yang mempunyai tenaga kerja 20 orang atau lebih dengan menggunakan kuesioner II A.
2. Klasifikasi industri yang digunakan dalam survei ini berdasar kepada Klasifikasi Baku Lapangan Usaha Indonesia (KBLI). KBLI adalah klasifikasi lapangan usaha yang berdasar kepada *International Standard Industrial Classification of All Economic Activities* (ISIC) revisi 4 yang telah disesuaikan dengan kondisi Indonesia.
3. **Industri manufaktur** adalah suatu kegiatan ekonomi yang melakukan kegiatan mengubah suatu barang dasar secara mekanis, kimia, atau dengan tangan sehingga menjadi barang jadi/setengah jadi, dan atau barang yang kurang nilainya menjadi barang yang lebih tinggi nilainya, dan sifatnya lebih dekat kepada pemakai akhir. Termasuk dalam

## TECHNICAL NOTES

1. *Data collection of large and medium scale manufacturing is conducted through The Large and Medium Manufacturing Establishment Survey that has been done annually for all industries (census) since 1975. Large and Medium Manufacturing Establishment Survey covers all manufactures/industries with 20 workers or more by questionnaire II A.*
2. *The industrial clasification adopted in this survey refers to the Klasifikasi Baku Lapangan Usaha Indonesia (KBLI). KBLI is classification of economic activities based on the International Standard Industrial Classification of All Economic Activities (ISIC rev 4) that has been modified according to the local condition in Indonesia.*
3. **Manufacturing industry** is defined as an economic activity processing basic goods mechanically, chemicals or manually into final or intermediate goods. It is also defined as processing of lower value goods into higher value goods as final or intermediate products. The activities also include services for manufacturing and assembling.

kegiatan ini adalah jasa industri dan pekerjaan perakitan.

4. **Perusahaan atau usaha industri** adalah suatu unit (kesatuan) usaha yang melakukan kegiatan ekonomi, bertujuan menghasilkan barang atau jasa, terletak pada suatu bangunan atau lokasi tertentu, dan mempunyai catatan administrasi tersendiri mengenai produksi dan struktur biaya serta ada seorang atau lebih yang bertanggung jawab atas usaha tersebut.
4. *A manufacturing establishment is defined as a production unit engaged in economic activity, producing goods or services, located in a building or in a certain location, keeping a business record concerning the production and cost structure, and having a person or more that are responsible to those activities.*
5. Industri manufaktur dikelompokkan ke dalam 4 golongan berdasarkan banyaknya pekerja, yaitu: industri besar (100 orang pekerja atau lebih), industri sedang/menengah (20–99 orang pekerja), industri kecil (5–19 orang pekerja), dan industri mikro (1–4 orang pekerja).
5. *Manufacturing industries are categorized into four groups, based on the number of employees: large scale manufacturing (100 employees or more), medium scale manufacturing (20–99 employees), small scale manufacturing (5–19 employees), and micro industry (1–4 employees).*
6. Pelanggan adalah individu atau kelompok, baik rumah tangga, perusahaan atau institusi non profit yang membeli air bersih dari perusahaan air bersih.
6. *Customers are individuals or groups, whether household, company or non-profit institutions that buy water supply from water supply establishment.*
7. Air disalurkan adalah volume air bersih dari perusahaan air bersih
7. *Distributed water is the volume of water supply from water supply establishment.*

## INDUSTRY

### ULASAN

Berdasarkan data dari dinas Perindustrian dan Perdagangan Kabupaten Lampung Tengah, jumlah industri kecil tahun 2015 sebanyak 5.529 unit. Tenaga kerja yang diserap usaha tersebut sebanyak 35.854 orang.

Kebutuhan listrik Kabupaten Lampung Tengah sebagian besar disuplai oleh PT. PLN rayon Bandar Jaya.

### DESCRIPTION

*Based on the data from Industry and Trade Service of Lampung Tengah Regency, the number of small industry was 5.529 units. The number of workers absorbed by small industry reached 35.854 people.*

*Most of Lampung Tengah electricity needs are provided by PT. PLN of Bandar Jaya.*

[www.lampungtengahkab.bps.go.id](http://www.lampungtengahkab.bps.go.id)

## 6.1. INDUSTRI/INDUSTRY

**Tabel** 6.1.1 **Kedaaan Industri Kecil, Tenaga Kerja, Nilai Investasi dan Nilai Produksi di Kabupaten Lampung Tengah, 2010-2015**  
**Table** 6.1.1 *Condition of Small Industry, Workers, Investment and Production Value in Lampung Tengah Regency, 2010-2015*

Tahun Years	Jumlah Unit Usaha Number of Small Industry	Pertumbuhan Growth (%)	Jumlah Tenaga Kerja Number of Workers	Pertumbuhan Growth (%)
(1)	(2)	(3)	(4)	(5)
2010	5 350	( 4.40)	35 499	( 0.41)
2011	5 372	0.41	35 573	0.21
2012	5 412	0.74	35 727	0.43
2013	5 443	0.57	35 854	0.36
2014	5 506	1.16	36 237	1.07
2015	5 529	0.42	36 438	0.55

Bersambung/ To Be Continued

Lanjutan Tabel 6.1.1 / Continued Table 6.1.1

Tahun Year	Nilai Investasi (milyar rp) Investment (billion rp)	Pertumbuhan Growth (%)	Nilai Produksi (milyar rp) Production Value (billion rp)	Pertumbuhan Growth
(1)	(6)	(7)	(8)	(9)
2010	529.53	0.41	443.66	(2.84)
2011	530.09	0.11	444.09	0.10
2012	532.13	0.38	462.96	4.25
2013	532.57	0.08	463.47	0.11
2014	164 399.00	30 768.99	265 674.00	57 222.80
2015	164 493.00	0.06	265 835.00	0.06

Sumber : Dinas Perindustrian dan Perdagangan Kabupaten Lampung Tengah

Source: Industry and Trade Service of Lampung Tengah Regency

**Tabel 6.1.2 Direktori Industri Besar dan Sedang di Kabupaten Lampung Tengah, 2015**  
*Table 6.1.2 Directory of Large and Medium Manufacturing in Lampung Tengah Regency, 2015*

No. No.	Nama Perusahaan Name of Industry	Alamat Address	Jumlah Tenaga Kerja Number of Workers	Hasil Produksi Production Yield
(1)	(2)	(3)	(4)	(5)
1	PT. Karisma Nusa Multiniaga	Kalirejo	38	tapioka
2	Tapioka Bangun Makmur	Gunung Sugih	50	tapioka
3	PT. Budi Acid Jaya	Gunung Sugih	269	asam sitrat
4	PT. Budi Sakura Starch	Gunung Sugih	36	tapioka
5	PT. Sinar Bambu Kencana	Gunung Sugih	123	kertas sembahyang
6	PT. Elder Indonesia	Gunung Sugih	43	sapi potong
7	PTPN VII	Bekri	420	minyak sawit (CPO)
8	PT. Central Avian Pertiwi	Bumi Ratu Nuban	36	pembibitan ayam
9	PT. MultiBreeder Adi Rama Ind Tbk	Bumi Ratu Nuban	130	DOC (anak ayam)
10	PT. Gunung Sugih	Bumi Ratu Nuban	38	tapioka
11	Beras Subur Jaya	Trimurjo	6	beras
12	PP. Maju Jaya	Trimurjo	33	beras
13	PP. Aneka Beras	Punggur	3	beras
14	Beras Subur Makmur	Punggur	15	beras
15	PP. Cahaya Terang	Kota Gajah	14	beras
16	PP. Lampung Surya	Seputih Raman	24	beras
17	PP. Tunas Muda Tani	Seputih Raman	5	beras
18	PT. GGPC	Terbanggi Besar	12 321	nanas kaleng
19	PT. Tunas Baru Lampung	Terbanggi Besar	234	minyak sawit (CPO)
20	PT. Budi Acid Jaya	Terbanggi Besar	269	asam sitrat
21	PT. Indomas Bamboo Products	Terbanggi Besar	100	sumpit/kertas
22	PT. Indo Latek Jaya	Way Pengubuan	70	skim blanket (karet)
23	PT. Budi Acid Jaya III	Terusan Nunyai	165	tapioka
24	PT. Budi Acid Jaya	Terusan Nunyai	200	tapioka
25	PT. Budi Acid Jaya	Terusan Nunyai	105	tapioka
26	PT. Teguh Wibawa Bhakti	Terusan Nunyai	77	tapioka
27	PT. Gunung Madu Plant	Terusan Nunyai	7 938	gula pasir
28	PT. Budi British Bahan Png	Terusan Nunyai	115	glukosa

**Bersambung/To Be Continued**



Lanjutan Tabel 6.1.2 / Continued Table 6.1.2

No. No.	Nama Perusahaan Name of Industry	Alamat Address	Jumlah Tenaga Kerja Number of Workers	Hasil Produksi Production Yield
(1)	(2)	(3)	(4)	(5)
29	PT. Kriya Swarna Pubian	Pubian	125	CPO
30	PT. Kalirejo Lestari	Kalirejo	90	CBO
31	PT. Sinar Pematang Mulia	Bandar Mataram	377	tapioka
32	PT. Hamparan Mas Bumi	Bandar Mataram	139	tapioka
33	PT. GPM	Bandar Mataram	3.019	gula pasir
34	PT. Indo Lampung Dist.	Bandar Mataram	450	hydrous ethyl alcohol
35	PT. Indonesia Ethanol Industri	Bandar Mataram	142	pure ethanol
36	PT. Sumber Bahagia	Seputih Banyak	71	tapioka
37	PT. Florindo Makmur	Seputih Banyak	125	tapioka
38	Tapioka BX	Seputih Banyak	120	tapioka
39	Surya Makmur	Seputih Banyak	29	tapioka
40	Tapioka Gunung Intan	Rumbia	28	tapioka
41	PT. Tunas Jaya Lautan	Rumbia	29	tapioka
42	PT. Unggur Mekar Perkasa	Rumbia	44	tapioka
43	Susuk	Bumi Nabung	25	tapioka
44	Sri Kencono	Bumi Nabung	30	tapioka
45	Tri Karya Manunggal	Bumi Nabung	40	tapioka
46	PT. Florindo Makmur	Bumi Nabung	45	tapioka
47	Karim	Seputih Surabaya	12	tapioka
48	PT. Serba Jaya	Seputih Surabaya	28	tapioka
49	PT. Bangun Jaya Tapioka	Seputih Surabaya	55	tapioka
50	CV. Gajah Mada Intepusa	Seputih Surabaya	29	tapioka
51	koperasi LEP Mandiri	Bandar Surabaya	6	pabrik es

**Sumber :** Dinas Perindustrian dan Perdagangan Kabupaten Lampung Tengah

Source: Industry and Trade Service of Lampung Tengah Regency

[www.lampungengahkab.bps.go.id](http://www.lampungengahkab.bps.go.id)

# 7. PERDAGANGAN

---

*Trade*



[www.lamab.bps.go.id](http://www.lamab.bps.go.id)



**PENJELASAN TEKNIS**

1. Sistem pencatatan Statistik Ekspor dan Impor adalah "General Trade" dengan wilayah pencatatan meliputi seluruh wilayah kepabeanan Indonesia.
2. Pengesahan dokumen kepabeanan ekspor dan impor dilakukan oleh Bea dan Cukai berdasarkan Persetujuan Muat/Bongkar Barang.
3. Data ekspor berasal dari dokumen kepabeanan BC 3.0 atau yang disebut dokumen Pemberitahuan Ekspor Barang (PEB) yang diisi oleh eksportir.
4. Data impor berasal dari dokumen kepabeanan BC 2.0 atau yang disebut dokumen Pemberitahuan Impor Barang (PIB), Pemberitahuan Impor Barang Khusus (PIBK), Pemberitahuan Pabean Free Trade Zone (PPFTZ) dan dokumen kepabeanan BC 2.3 yang mencatat impor barang dari Luar Negeri ke Kawasan Berikat.
5. Barang-barang yang dikirim ke luar negeri untuk diolah dicatat sebagai ekspor, sedangkan hasil olahan yang dikembalikan ke Indonesia dicatat

**TECHNICAL NOTES**

1. *The recording of export and import statistics is based on General Trade System covering all Indonesian customs areas.*
2. *The legalization of customs export and import documents is conducted by the Customs and Excise Office.*
3. *The export data are compiled based on customs export documents BC 3.0 or known as Export Declarations (PEB), filled by exporters.*
4. *The import data are compiled based on customs import documents BC 2.0 or known as Import Declarations Form (PIB), Import Declarations Form for Special Commodity (PIBK), Customs Declaration Form for Free Trade Zone (PPFTZ), and customs import documents BC 2.3 which records import goods from foreign country to Bounded Zones Area.*
5. *Goods send abroad for processing purposes are recorded as export while its product sent to Indonesia are recorded as import.*

sebagai impor.

6. Barang-barang luar negeri yang diolah di dalam negeri dicatat sebagai barang impor meskipun barang olahan tersebut akan kembali ke luar negeri.
  7. Barang-barang yang tidak dicakup dalam pencatatan:
    - a. Pakaian dan barang-barang perhiasan penumpang.
    - b. Barang-barang bawaan penumpang dari/ke luar negeri untuk dipakai sendiri, kecuali lemari es, pesawat televisi, dan sebagainya.
    - c. Barang-barang untuk keperluan perwakilan kedutaan suatu negara.
    - d. Barang-barang ekspedisi dan ekshibisi atau pameran.
    - e. Barang-barang untuk militer yang diimpor langsung oleh angkatan bersenjata.
    - f. Pembungkus peti kemas untuk diisi kembali.
    - g. Uang dan surat-surat berharga.
    - h. Barang-barang contoh
  8. Sistem pengolahan dokumen impor/ekspor Indonesia adalah sistem "Carry Over" yaitu dokumen ditunggu selama satu bulan, setelah bulan berjalan, sedangkan
6. *Foreign goods processed in Indonesia are still recorded as imports although the products will be sent to abroad.*
  7. *The following goods are not included in the statistics:*
    - a. *Clothings and passengers' jewelry.*
    - b. *Luggage of passengers for own use, except refrigerators, television sets, etc.*
    - c. *Goods imported/exported for the use of foreign representative countries/embassies.*
    - d. *Goods for expeditions, and shows or exhibitions.*
    - e. *Military goods directly imported by the Armed Forces.*
    - f. *Packings/containers to be refilled.*
    - g. *Bank notes and securities*
    - h. *Sample goods*
  8. *The carry-over system is used in processing Indonesian export and import documents. Documents are processed one month after the current month, while those received*

## TRADE

dokumen-dokumen yang terlambat akan diolah pada bulan berikutnya. Dengan demikian dokumen bulan-bulan sebelumnya yang terlambat diterima dan masuk pada bulan berjalan, diperlakukan sebagai dokumen bulan pengolahan.

*later will be processed for the succeeding month. This means previous documents received in the current month will be treated as processed documents.*

9. **Pelabuhan Muat** adalah pelabuhan darimana barang diangkut ke luar negeri atau diekspor
10. **Negara tujuan** adalah negara tujuan akhir yang diketahui untuk barang ekspor yang dikirim ke luar negeri
11. **Jenis komoditi** adalah barang ekspor yang dicatat sesuai kode Harmonized System (HS)

9. **Port of loading** is port where the goods are transported out of the country or exported.
10. **Country of destination** is country that is known to export goods sent abroad.
11. **Type commodity** is exported goods recorded based on Harmonized System (HS) code.

[www.lampungengahkab.bps.go.id](http://www.lampungengahkab.bps.go.id)

**ULASAN**

Pada bab ini disajikan data ekspor yang bersumber dari Dinas Perindustrian dan Perdagangan Kabupaten Lampung Tengah. Data ekspor yang dikumpulkan merupakan data volume dan nilai ekspor Kabupaten Lampung Tengah terhadap Provinsi Lampung

**DESCRIPTION**

*In this chapter, presented data of exports from Industry and trade Service of Lampung Tengah Regency. Export data which collected consist of export volume and export value of Lampung Tengah Regency to Lampung Province.*

[www.lampungtengahkab.bps.go.id](http://www.lampungtengahkab.bps.go.id)



TRADE

7. PERDAGANGAN/TRADE

**Tabel** 7.1 **Banyaknya Perusahaan Perdagangan Menurut Badan Hukum di Kabupaten Lampung Tengah, 2011-2015**  
**Table** 7.1 *Number of Trade Companies by Legal Entity in Lampung Tengah Regency, 2011-2015*

Klasifikasi <i>Classification</i>	2011	2012	2013	2014	2015
(1)	(2)	(3)	(4)	(5)	(6)
1. <b>Perseroan Terbatas</b> <i>Incorporation Limited</i>	281	338	386	394	494
2. <b>Koperasi</b> <i>Cooperative</i>	368	377	382	389	417
3. <b>Commanditaire Vennootschop</b> <i>Limited Partnership</i>	775	865	932	951	1 038
4. <b>Firma</b> <i>Firm</i>	-	-	-	-	-
5. <b>Perdagangan</b> <i>Trade</i>	9 421	9 731	10 073	10 274	11 153
6. <b>Badan Usaha Lainnya</b> <i>Others</i>	1	1	1	2	119
<b>Jumlah/Total</b>	<b>10 846</b>	<b>11 312</b>	<b>11 774</b>	<b>12 010</b>	<b>13 221</b>

**Sumber** : Dinas Perindustrian dan Perdagangan Kabupaten Lampung Tengah  
*Source: Industry and Trade Service of Lampung Tengah Regency*

**Tabel 7.2** Perkembangan Pedagang Berdasarkan Surat Izin Usaha Perdagangan (SIUP) di Kabupaten Lampung Tengah, 2011-2015  
*Table Growth of Trader by Trading License in Lampung Tengah Regency, 2011-2015*

Klasifikasi <i>Classification</i>	2011	2012	2013	2014	2015
(1)	(2)	(3)	(4)	(5)	(6)
1. Pedagang Kecil <i>Small Retailer</i>	10 171	10 446	10 764	10 979	11 608
2. Pedagang Menengah <i>Agent</i>	250	279	318	324	354
3. Pedagang Besar <i>Wholesale</i>	90	111	111	113	118
<b>Jumlah/Total</b>	<b>10 511</b>	<b>10 836</b>	<b>11 193</b>	<b>11 416</b>	<b>12 080</b>

**Sumber :** Dinas Perindustrian dan Perdagangan Kabupaten Lampung Tengah

*Source: Industry and Trade Service of Lampung Tengah Regency*

**Tabel 7.3 Nilai Ekspor Menurut Komoditi di Kabupaten Lampung Tengah, 2014-2015**  
*Table Export Value by Commodity in Lampung Tengah Regency, 2014-2015*

Komoditi Commodity	2014		2015	
	Nilai Value (US\$)	Persentase Percentage (%)	Nilai Value (US\$)	Persentase Percentage (%)
(1)	(2)	(3)	(4)	(5)
1. Nenas Kaleng	100 452 631.82	16.19	169 333 056.80	10.96
2. MSG	-	-	-	-
3. Juice Nenas	35 184 568.95	5.67	49 770 732.00	3.22
4. Tepung Tapioka	10 484 286.30	1.69	145 957.00	0.01
5. Asam Sitrat	-	-	-	-
6. Kertas Budaya	-	-	-	-
7. Tetes	36 454 712.19	5.87	27 078 278.00	1.75
8. Minyak Sawit	176 176 519.27	28.39	611 327 623.00	39.58
9. Modif Tepung Tapioka	-	-	-	-
10. Bungkil Sawit	27 310.34	0.00	14 049 884.00	0.91
11. Bungkil Kopra	3 114.00	0.00	-	-
12. Minyak Kelapa	96 987 779.06	15.63	279 752 840.00	18.11
13. RBD Stearin	133 918 268.50	21.58	393 220 167.00	25.46
14. Minyak Fatty Acid	-	-	-	-
15. Etanol Crude	30 899 764.07	4.98	-	-
<b>Jumlah/Total</b>	<b>620 588 954.50</b>	<b>100.00</b>	<b>1544 678 537.80</b>	<b>100.00</b>

**Sumber :** Dinas Perindustrian dan Perdagangan Kabupaten Lampung Tengah

*Source: Industry and Trade Service of Lampung Tengah Regency*

**Volume, Nilai Ekspor dan Persentase Ekspor Kabupaten Lampung Tengah Terhadap Provinsi Lampung, 2005-2015**  
**Table 7.4** *Volume, Value and Percentage Export of Lampung Tengah Regency to Lampung Province, 2005-2015*

Tahun Year	Volume/Volume (Ton)			Nilai/Value (000 US\$)		
	Lampung Tengah	Lampung	%	Lampung Tengah	Lampung	%
(1)	(2)	(3)	(4)	(5)	(6)	(7)
2005	519 981.00	3 965 904.00	13.11	181 391.81	1 166 919.00	15.28
2006	823 263.00	5 614 852.00	14.66	382 113.20	2 205 531.90	17.33
2007	810 312.04	7 365 512.00	11.00	371 443.47	2 324 088.86	15.98
2008	1 106 825.97	8 357 707.00	13.24	622 877.04	4 080 522.12	15.26
2009	1 118 810.41	10 025 296.00	11.16	674 690.63	3 637 377.97	18.55
2010	1 193 039.24	8 031 581.00	14.85	554 370.50	4 501 162.16	12.32
2011	2 467 378.90	7 018 794.61		2372 281 249.32	3440 837 945.00	180.00
2012	2230863.44	8 628 887.23		1654 883 998.53	7277 800 218.65	111,51
2013	1 293 390.78	7 180 583.90		655 753 235.16	2576 406 636.21	64,61
2014	1 394 259.00	5 179 501.20		621 086 507.00	2077 747 486.42	100.00
2015	3 380 389.40	10 369 961.80		1608 847 924.80	3580 948 008.70	-

**Sumber** : Dinas Perindustrian dan Perdagangan Kabupaten Lampung Tengah

*Source: Industry and Trade Service of Lampung Tengah Regency*

**Jumlah Koperasi Menurut Jenis Koperasi dan Kecamatan di Kabupaten Lampung Tengah, 2015**

**Tabel 7.5** Number of Cooperation by Type of Cooperate and Subdistrict in Lampung Tengah Regency, 2015

Kecamatan Subdistrict	Jenis Koperasi/Type of Cooperate					
	KUD	KOPTAN	KOPONTREN	KSP	KPRI	KOPINKRA
(1)	(2)	(3)	(4)	(5)	(6)	(7)
1. Padang Ratu	3	11	4	-	-	-
2. Selagai Lingga	1	2	-	2	-	-
3. Pubian	1	-	2	2	-	-
4. Anak Tuha	1	5	-	1	1	-
5. Anak Ratu Aji	-	-	1	-	-	-
6. Kalirejo	-	3	3	3	1	1
7. Sendang Agung	1	3	1	-	-	-
8. Bangun Rejo	2	6	1	1	-	1
9. Gunung Sugih	1	9	6	3	16	1
10. Bekri	1	-	-	-	-	-
11. Bumi Ratu Nuban	1	-	-	-	-	-
12. Trimurjo	1	10	-	-	1	-
13. Punggur	-	5	3	4	-	-
14. Kota Gajah	2	5	1	10	1	-
15. Seputih Raman	2	15	-	7	-	-
16. Terbanggi Besar	2	18	1	10	5	4
17. Seputih Agung	1	7	2	1	-	-
18. Way Pengubuan	1	3	-	-	-	-
19. Terusan Nunyai	1	3	1	-	-	-
20. Seputih Mataram	2	12	2	1	1	-
21. Bandar Mataram	-	10	-	2	-	-
22. Seputih Banyak	1	3	1	2	1	-
23. Way Seputih	1	1	-	-	-	-
24. Rumbia	-	4	1	2	1	-
25. Bumi Nabung	1	-	-	2	-	-
26. Putra Rumbia	-	1	-	-	-	-
27. Seputih Surabaya	1	8	1	-	-	-
28. Bandar Surabaya	-	1	-	-	1	-
<b>Lampung Tengah</b>	<b>28</b>	<b>145</b>	<b>32</b>	<b>53</b>	<b>29</b>	<b>7</b>

**Bersambung/To Be Continued**

Lanjutan Tabel 7.5/Continued Table 7.5

Kecamatan Subdistrict	Jenis Koperasi/Type of Cooperate						
	KOPKAR	KOPNAK	KOPPAS	KSU	KOP. Angkutan	KOP. LAIN	KOPDIT
	(1)	(2)	(3)	(4)	(5)	(6)	(7)
1. Padang Ratu	-	1	-	-	-	5	2
2. Selagai Lingga	-	-	1	-	-	6	1
3. Pubian	-	-	-	-	-	4	2
4. Anak Tuha	-	-	-	-	-	2	-
5. Anak Ratu Aji	1	-	-	-	-	2	-
6. Kalirejo	-	1	-	1	-	9	3
7. Sendang Agung	-	-	-	-	-	2	-
8. Bangun Rejo	-	-	1	-	-	3	-
9. Gunung Sugih	1	-	-	-	-	10	-
10. Bekri	-	-	-	-	-	2	-
11. Bumi Ratu Nuban	-	-	-	-	-	2	-
12. Trimurjo	1	-	-	-	-	4	-
13. Punggur	-	1	-	-	-	10	-
14. Kota Gajah	1	-	1	-	-	14	-
15. Seputih Raman	-	3	-	-	-	9	-
16. Terbanggi Besar	9	6	-	1	2	19	3
17. Seputih Agung	-	-	-	-	-	5	-
18. Way Pengubuan	-	-	-	-	-	1	-
19. Terusan Nunyai	1	-	-	-	-	5	-
20. Seputih Mataram	1	2	1	-	-	2	-
21. Bandar Mataram	-	-	-	1	-	8	-
22. Seputih Banyak	1	-	-	-	-	10	-
23. Way Seputih	-	-	-	-	-	-	-
24. Rumbia	-	-	1	-	-	2	-
25. Bumi Nabung	-	-	-	-	-	2	-
26. Putra Rumbia	-	-	-	-	-	2	-
27. Seputih Surabaya	-	-	-	-	1	3	-
28. Bandar Surabaya	-	-	-	-	-	6	-
<b>Lampung Tengah</b>	<b>16</b>	<b>14</b>	<b>7</b>	<b>3</b>	<b>3</b>	<b>149</b>	<b>11</b>

Bersambung/ To Be Continued

Lanjutan Tabel 7.5/Continued Table 7.5

Kecamatan Subdistrict	Jenis Koperasi/Type of Cooperate					
	KOP. PEMUDA	KOP. WANITA	KOP. PED. K5	KOP. HUT	KOP. IKAN	KOP. MASYARAKAT
	(14)	(15)	(16)	(17)	(18)	(19)
1. Padang Ratu	-	-	-	1	-	-
2. Selagai Lingga	-	-	-	-	-	-
3. Pubian	-	-	-	-	-	-
4. Anak Tuha	-	-	-	-	-	-
5. Anak Ratu Aji	-	1	-	-	-	-
6. Kalirejo	2	-	-	1	1	-
7. Sendang Agung	-	-	-	-	-	-
8. Bangun Rejo	-	-	-	-	-	-
9. Gunung Sugih	-	1	-	-	-	1
10. Bekri	-	-	-	-	-	-
11. Bumi Ratu Nuban	-	-	-	-	-	-
12. Trimurjo	-	2	-	-	-	-
13. Punggur	-	3	-	-	-	-
14. Kota Gajah	-	2	-	-	1	-
15. Seputih Raman	-	1	-	-	-	-
16. Terbanggi Besar	1	3	1	-	-	1
17. Seputih Agung	-	-	-	-	-	-
18. Way Pengubuan	-	-	-	-	-	-
19. Terusan Nunyai	-	-	-	-	-	-
20. Seputih Mataram	-	2	-	-	-	-
21. Bandar Mataram	-	-	-	-	-	-
22. Seputih Banyak	-	-	1	-	-	-
23. Way Seputih	-	-	-	-	-	-
24. Rumbia	-	-	-	-	-	-
25. Bumi Nabung	-	-	-	-	-	-
26. Putra Rumbia	-	-	-	-	-	-
27. Seputih Surabaya	1	-	-	-	2	-
28. Bandar Surabaya	-	2	-	-	1	-
<b>Lampung Tengah</b>	<b>4</b>	<b>17</b>	<b>3</b>	<b>2</b>	<b>5</b>	<b>2</b>

Bersambung/ To Be Continued

Lanjutan Tabel 7.5/Continued Table 7.5

Kecamatan Subdistrict	Jenis Koperasi/Type of Cooperate				
	KOP.	KOP.	KJKS	KOP.	KOP.
	WREDATAMA	BUN		ANGKUTAN	KONSUMSI
(1)	(20)	(21)	(22)	(23)	(24)
1. Padang Ratu	-	4	1	-	-
2. Selagai Lingga	-	-	-	-	-
3. Pubian	-	-	1	-	-
4. Anak Tuha	-	-	-	-	-
5. Anak Ratu Aji	-	-	-	-	-
6. Kalirejo	-	2	4	-	-
7. Sendang Agung	-	1	3	-	-
8. Bangun Rejo	-	2	2	-	-
9. Gunung Sugih	-	-	1	1	-
10. Bekri	-	-	1	-	-
11. Bumi Ratu Nuban	-	-	-	-	-
12. Trimurjo	-	-	5	-	-
13. Punggur	1	-	7	-	-
14. Kota Gajah	-	-	12	-	1
15. Seputih Raman	1	-	4	-	-
16. Terbanggi Besar	1	-	5	-	-
17. Seputih Agung	-	-	1	-	-
18. Way Pengubuan	-	-	3	-	-
19. Terusan Nunyai	-	-	1	-	1
20. Seputih Mataram	-	1	1	-	-
21. Bandar Mataram	-	-	-	-	-
22. Seputih Banyak	-	-	7	-	-
23. Way Seputih	-	-	-	-	-
24. Rumbia	-	-	6	-	-
25. Bumi Nabung	-	-	1	-	-
26. Putra Rumbia	-	-	-	-	-
27. Seputih Surabaya	-	-	1	-	-
28. Bandar Surabaya	-	-	-	-	-
<b>Lampung Tengah</b>	<b>3</b>	<b>10</b>	<b>67</b>	<b>1</b>	<b>2</b>

Sumber: Dinas Koperasi dan Usaha Kecil Menengah Kabupaten Lampung Tengah

Source: Cooperatives and Small and Medium Enterprises Service of Lampung Tengah Regency



Lanjutan Tabel 7.5/Continued Table 7.5

Kecamatan Subdistrict	Jenis Koperasi/Type of Cooperate			Jumlah Koperasi
	KOP.	KOP.	KOP	
	PRODUKSI	JASA	POLA SYARIAH	
(1)	(20)	(21)	(22)	(23)
1. Padang Ratu	-	-	2	34
2. Selagai Lingga	-	-	-	13
3. Pubian	-	-	2	14
4. Anak Tuha	-	-	-	10
5. Anak Ratu Aji	-	-	-	5
6. Kalirejo	-	-	-	35
7. Sendang Agung	-	-	1	12
8. Bangun Rejo	-	-	-	19
9. Gunung Sugih	-	1	-	52
10. Bekri	-	-	-	5
11. Bumi Ratu Nuban	-	-	-	3
12. Trimurjo	-	-	-	24
13. Punggur	-	-	-	34
14. Kota Gajah	-	-	1	53
15. Seputih Raman	-	-	1	44
16. Terbanggi Besar	1	-	-	94
17. Seputih Agung	-	-	-	17
18. Way Pengubuan	-	-	-	8
19. Terusan Nunyai	1	-	-	14
20. Seputih Mataram	-	-	-	28
21. Bandar Mataram	-	1	1	22
22. Seputih Banyak	-	1	3	31
23. Way Seputih	-	-	-	2
24. Rumbia	-	-	-	17
25. Bumi Nabung	-	1	1	8
26. Putra Rumbia	-	1	1	5
27. Seputih Surabaya	-	-	-	19
28. Bandar Surabaya	-	1	-	12
<b>Lampung Tengah</b>	<b>2</b>	<b>6</b>	<b>13</b>	<b>634</b>

Sumber: Dinas Koperasi dan Usaha Kecil Menengah Kabupaten Lampung Tengah

Source: Cooperatives and Small and Medium Enterprises Service of Lampung Tengah Regency

[www.lampungengahkab.bps.go.id](http://www.lampungengahkab.bps.go.id)

# 8. HOTEL DAN PARIWISATA

---

*Hotel and Tourism*



[www.lampung.go.id](http://www.lampung.go.id)

[b.bps.go.id](http://b.bps.go.id)



## PENJELASAN TEKNIS

1. Usaha penyediaan akomodasi adalah usaha yang menyediakan pelayanan penginapan yang dapat dilengkapi dengan pelayanan pariwisata lainnya. Usaha penyediaan akomodasi dapat berupa hotel, vila, pondok wisata, bumi perkemahan, persinggahan karavan, dan akomodasi lainnya yang digunakan untuk tujuan pariwisata.
2. **Hotel** adalah penyediaan akomodasi secara harian berupa kamar-kamar di dalam satu bangunan yang dapat dilengkapi dengan jasa pelayanan makan dan minum, kegiatan hiburan dan atau fasilitas lainnya. Hotel terdiri dari hotel berbintang dan hotel non- bintang.
3. **Hotel bintang** adalah usaha penyediaan jasa pelayanan penginapan, makan minum serta jasa lainnya bagi umum dengan menggunakan sebagian atau seluruh bangunan. Usaha ini dikelola secara komersial serta memenuhi ketentuan persyaratan sebagai hotel bintang (termasuk berlian) yang ditetapkan dalam surat keputusan instansi yang

## TECHNICAL NOTES

1. *The business of providing accommodation is a business that provides specialty services that can be equipped with other tourism services. It includes hotel, villa, cottage, camping, caravan stop, and other accommodation that are used for tourism purposes.*
2. **Hotel** *is a daily supply of accommodation rooms within a building which can be equipped with eating and drinking services, entertainment activities and/or other facilities. Hotel consists of a classified hotel and a non-classified hotel.*
3. **A star hotel** *is the business of providing an accommodation, eating and drinking as well as other services for the public by using a building or a part of a building. It is managed commercially and meets specified requirements as a star hotel (including diamonds) set forth in the decree of fostering agency. For example, five star hotel, four*

membinaanya. Misalnya hotel bintang lima, hotel bintang empat dan seterusnya.

4. **Tingkat penghunian kamar hotel** adalah persentase banyaknya malam kamar yang dihuni terhadap banyaknya malam kamar yang tersedia.
5. **Rata-rata lamanya tamu menginap** adalah banyaknya malam tempat tidur yang terpakai (malam tamu) dengan banyaknya tamu yang menginap di hotel atau akomodasi lainnya.

*star hotel, and so on.*

4. **Room occupancy rate** is the number of room-nights occupied divided by the number of room-nights available, multiplied by 100 percent.
5. **Average length of stay** is the number of bed-nights used (guest night) divided by the number of guests coming to spend the night at the accommodation.

[www.lampungtengahkab.go.id](http://www.lampungtengahkab.go.id)

**ULASAN**

Jumlah obyek wisata yang ada di Lampung Tengah mencapai 44 wisata, termasuk didalamnya wisata alam, wisata religi, wisata budaya, dan wisata agro.

Sarana akomodasi hotel di Lampung Tengah yaitu 9 hotel dengan 157 kamar dan 320 kamar tidur.

**DESCRIPTION**

*The number of existing attractions in Central Lampung reached 44 travel, including eco-tourism, religious tourism, cultural tourism and agro tourism.*

*Hotel accommodation facilities in Central Lampung is 9 hotels with 157 rooms and 320 bedrooms.*

[www.lampungtengahkab.bps.go.id](http://www.lampungtengahkab.bps.go.id)

## 8.1. HOTEL/HOTEL

**Tabel 8.1.1 Jumlah Akomodasi Hotel di Kabupaten Lampung Tengah, 2015**  
**Table** *Number of Hotel Accomodations in Lampung Tengah Regency, 2015*

Nama Hotel <i>Hotel Name</i>	Kamar <i>Rooms</i>	Tempat Tidur <i>Beds</i>	Karyawan/ <i>Employee</i>	
			Laki-laki/ <i>Male</i>	Perempuan/ <i>Female</i>
(1)	(2)	(3)	(4)	(5)
1. Lee	40	55	4	1
2. Wisata	22	30	5	7
3. Bunda	20	40	8	2
4. Bukit Barisan	12	25	3	1
5. Citra	14	30	3	3
6. Sriwijaya	10	30	3	1
7. Indah Permai Group	11	40	3	2
8. Indah Permai 2	15	40	1	2
9. Angking Kesumo	13	30	2	1
<b>Lampung Tengah</b>	<b>157</b>	<b>320</b>	<b>32</b>	<b>20</b>

**Sumber:** Dinas Pemuda, Olahraga, Kebudayaan dan Pariwisata Kabupaten Lampung Tengah  
*Source: Youth, Sport, Culture and Tourism Service Lampung Tengah Regency*



## 8.2. PARIWISTA/TOURISM

**Tabel 8.2.1** Data Usaha Pariwisata yang Ada di Kabupaten Lampung Tengah, 2015  
*Table Data of Tourism in Lampung Tengah Regency, 2015*

Pariwisata Lampung Tengah <i>Tourism of Lampung Tengah</i>	Jumlah <i>Total</i>	Keterangan <i>Note</i>
(1)	(2)	(3)
1. Obyek Wisata	44	termasuk wisata alam, wisata religi, wisata budaya, dan wisata agro
2. Hotel Melati		
- Jumlah Hotel	9	
- Kamar Hotel	157	
3. Rumah Makan		
- Jumlah Rumah Makan	127	
4. Hiburan Umum		
- Kolam Renang	7	
- Rumah Bilyard	6	

**Sumber:** Dinas Pemuda, Olahraga, Kebudayaan dan Pariwisata Kabupaten Lampung Tengah

*Source: Youth, Sport, Culture and Tourism Service Lampung Tengah Regency*



# 9. TRANSPORTASI DAN KOMUNIKASI

---

*Transportation and Communication*



[www.lampung.go.id](http://www.lampung.go.id)

[ab.bps.go.id](http://ab.bps.go.id)

---



**PENJELASAN TEKNIS**

**TECHNICAL NOTES**

1. **Kendaraan bermotor** adalah setiap kendaraan yang digerakkan oleh peralatan teknik yang ada pada kendaraan tersebut, biasanya digunakan untuk angkutan orang atau barang di atas jalan raya selain kendaraan yang berjalan di atas rel. Kendaraan bermotor yang dicatat adalah semua jenis kendaraan kecuali kendaraan bermotor TNI/Polri dan Korps Diplomatik.
2. **Mobil penumpang** adalah setiap kendaraan bermotor yang dilengkapi dengan tempat duduk untuk sebanyak-banyaknya delapan orang, tidak termasuk tempat duduk untuk pengemudi, baik dilengkapi atau tidak dilengkapi bagasi.
3. **Mobil bis** adalah setiap kendaraan bermotor yang dilengkapi dengan tempat duduk untuk lebih dari delapan orang, tidak termasuk tempat duduk untuk pengemudi, baik dilengkapi atau tidak dilengkapi bagasi.
4. **Mobil truk** adalah setiap kendaraan bermotor yang digunakan untuk angkutan barang, selain mobil penumpang, mobil bis.

1. **Motor vehicles** are any kind of vehicles motorized by machine set up in those vehicles, they are usually used for transporting peoples or goods on roads except vehicles moving along a railway line. The data cover all kinds of motor vehicles except those belong to Indonesia Army Force Indonesian State Police and Diplomatic Corps.
2. **Passenger cars** are any motor vehicles with no more than eight seats, excluding seat for driver, it can be with or without hoot.
3. **Buses** are large passenger cars having seats for more than eight passengers, excluding seat for driver, it can be with or without hoot.
4. **Trucks** are any motor vehicles used to transport goods excluding passenger cars, buses, and motorcycles.

**ULASAN**

Sarana perhubungan darat pada tahun 2015 yang berupa jalan di Kabupaten Lampung Tengah terdiri dari 3.041,90 km panjang jalan. Dari total jalan tersebut yaitu sepanjang 1.372,51 km dalam kondisi baik, 535,37 km kondisi sedang, dan 1.134,02 km kondisi rusak.

**DESCRIPTION**

*Land transportation facilities in Lampung Tengah Regency in 2015 consisted of 3.041,90 km. Of the total, namely along the road 1.372,51 km in good condition, 535,37 km the condition is relatively good, and 1.134,02 km is damaged.*

[www.lampungtengahkab.bps.go.id](http://www.lampungtengahkab.bps.go.id)

TRANSPORTATION AND COMMUNICATION

9.1. TRANSPORTASI/*TRANSPORTATION*

**Tabel 9.1.1** Panjang Jalan Menurut Jenis Permukaan dan Kondisi di Kabupaten Lampung Tengah (km), 2015  
*Table Road Length by Surface Type and Condition in Lampung Tengah Regency, 2015*

Jenis Permukaan <i>Type of Surface</i>	Baik <i>Good</i>	Sedang <i>Moderat</i>	Rusak <i>Damage</i>	Jumlah <i>Total</i>
(1)	(2)	(3)	(4)	(5)
a. Aspal/Hotmix/Asphalt	622,10	16,18	3,55	641,83
b. Aspal/Penetrasi	280,31	96,22	364,17	740,70
c. Onderlaag	470,10	422,97	766,30	1659,37
d. Tanah/Land	0,00	0,00	0,00	0,00
<b>Jumlah/Total</b>	<b>1372,51</b>	<b>535,37</b>	<b>1134,02</b>	<b>3041,90</b>

**Sumber:** Dinas Bina Marga Kabupaten Lampung Tengah

*Source: Highway Construction and Maintenance Service of Lampung Tengah Regency*

Tabel  
Table

9.1.2

**Banyaknya Kendaraan Wajib Uji dan Kendaraan yang Diuji Menurut Jenis Kendaraan di Kabupaten Lampung Tengah, 2015**  
*Number of Vehicle Having Compulsory Test and Vehicle Being Tested by Types of Vehicle in Lampung Tengah Regency, 2015*

Jenis Kendaraan <i>Type of Vehicles</i>	Jumlah Kendaraan Wajib Uji (berdasarkan kartu induk) <i>Number of Vehicles Tested</i>		
	Umum <i>Public</i>	Tidak Umum <i>Private</i>	Jumlah <i>Total</i>
(1)	(2)	(3)	(4)
1. Mobil Penumpang <i>Transportation Vehicle</i>	8	-	8
2. Mobil Barang <i>Truck</i>	3 048	7 100	10 148
3. Mobil Bus <i>Buses</i>	411	97	508
4. Kereta Tempelan <i>Additional Wagon</i>		34	34
5. Lain-Lain <i>Others</i>	-	-	-
<b>Jumlah/ Total</b>	3 467	7 231	10 698

Bersambung / *To Be Continued*



Lanjutan Tabel 9.1.2/ Continued Table 9.1.2

Jenis Kendaraan <i>Type of Vehicles</i>	Jumlah Kendaraan yang Diuji/ Number of Vehicles Tested			Jumlah <i>Total</i>
	Uji Pertama <i>First Test</i>	Uji Berkala <i>Periodic Test</i>	Uji Ulang <i>Frequent Test</i>	
(1)	(2)	(3)	(4)	(5)
1. Mobil Penumpang <i>Transportation Vehicle</i>	-	8	-	8
2. Mobil Barang <i>Truck</i>	925	9 223	-	10 148
3. Mobil Bus <i>Buses</i>	-	508	-	508
4. Kereta Tempelan <i>Additional Wagon</i>	-	34	-	34
5. Lain-Lain <i>Others</i>	-	-	-	-
<b>Jumlah/Total</b>	<b>925</b>	<b>9 773</b>	<b>-</b>	<b>10 698</b>

**Sumber:** Dinas Perhubungan, Komunikasi dan Informatika Kabupaten Lampung Tengah

Source : Transportation, Communication and Information Service of Lampung Tengah Regency

Tabel  
Table

9.1.3

**Banyaknya Kendaraan Wajib Uji yang Terdaftar Berdasarkan STNK dan Kartu Induk Menurut Jenis Kendaraan di Kabupaten Lampung Tengah, 2015**  
*Number of Registered Vehicle Having Compulsory Test Based on STNK and Kartu Induk by Type of Vehicles in Lampung Tengah Regency, 2015*

Jenis Kendaraan <i>Type of Vehicles</i>	Jumlah Kendaraan yang Terdaftar (berdasarkan STNK) <i>Number of Registered Vehicle (based on STNK)</i>		
	Umum <i>Public</i>	Tidak Umum <i>Private</i>	Jumlah <i>Total</i>
(1)	(2)	(3)	(4)
1. Mobil Penumpang <i>Transportation Vehicle</i>	8	-	8
2. Mobil Barang <i>Truck</i>	4 021	2 021	6 042
3. Mobil Bus <i>Buses</i>	355	67	422
4. Kereta Tempelan <i>Additional Wagon</i>		34	34
5. Lain-Lain <i>Others</i>	-	-	-
<b>Jumlah/ Total</b>	4 384	2 122	6 506

Bersambung / *To Be Continued*

Lanjutan Tabel 9.1.3/Continued Table 9.1.3

Jenis Kendaraan <i>Type of Vehicles</i>	Jumlah Kendaraan yang Diuji/Number of Vehicles Tested				
	Pemerintah/ <i>State</i>		Swasta/ <i>Private</i>		Jumlah <i>Total</i>
	Umum <i>Public</i>	Tidak Umum <i>Private</i>	Umum <i>Public</i>	Tidak Umum <i>Private</i>	
(1)	(2)	(3)	(4)	(5)	(6)
1. Mobil Penumpang <i>Transportation Vehicle</i>	-	-	8	-	8
2. Mobil Barang <i>Truck</i>	-	5	3 048	7 095	10 148
3. Mobil Bus <i>Buses</i>	-	3	411	94	508
4. Kereta Tempelan <i>Additional Wagon</i>	-	-	-	34	34
5. Lain-Lain <i>Others</i>	-	-	-	-	-
<b>Jumlah/Total</b>	-	<b>8</b>	<b>3 467</b>	<b>7 223</b>	<b>10 698</b>

Sumber: Dinas Perhubungan, Komunikasi dan Informatika Kabupaten Lampung Tengah

Source : Transportation, Communication and Information Service of Lampung Tengah Regency

**Banyaknya Kendaraan Umum yang Diuji per Bulan di Kabupaten Lampung Tengah,****Tabel 9.1.4 2015***Table Number of Public Vehicle Tested per Month in Lampung Tengah Regency, 2015*

Bulan Month	Umum/Public					Jumlah
	Truk	Pick Up	Bus	Mikrolet	Oplet	
(1)	(2)	(3)	(4)	(5)	(6)	(7)
1. Januari/January	259	13	3	25	1	301
2. Februari/February	247	10	3	26	-	286
3. Maret/March	283	19	8	22	2	334
4. April/April	290	56	6	42	1	395
5. Mei/May	249	23	7	41	-	320
6. Juni/June	282	13	14	26	3	338
7. Juli/July	116	9	4	24	-	153
8. Agustus/August	267	15	3	26	-	311
9. September/September	262	11	4	19	-	296
10. Oktober/October	263	17	8	23	-	311
11. Nopember/November	217	13	9	27	1	267
12. Desember/December	110	4	12	29	-	155
<b>Jumlah/Total</b>	<b>2 845</b>	<b>203</b>	<b>81</b>	<b>330</b>	<b>8</b>	<b>3 467</b>

**Sumber:** Dinas Perhubungan, Komunikasi dan Informatika Kabupaten Lampung Tengah*Source:* Transportation, Communication and Information Service of Lampung Tengah Regency

**Banyaknya Kendaraan Tak Umum yang Diuji per Bulan di Kabupaten Lampung****Tabel 9.1.5** **Tengah, 2015***Table* *Number of Private Vehicle Tested per Month in Lampung Tengah Regency, 2015*

Bulan Month	Tak Umum/Private					Jumlah
	Truk	Pick Up	Bus	Mikrolet	Oplet	
(1)	(2)	(3)	(4)	(5)	(6)	(7)
1. Januari/January	245	372	8	-	-	625
2. Februari/February	255	360	7	-	-	622
3. Maret/March	289	422	9	-	-	720
4. April/April	280	381	11	-	-	672
5. Mei/May	291	348	9	-	-	648
6. Juni/June	253	435	5	-	-	693
7. Juli/July	150	255	13	-	-	418
8. Agustus/August	211	380	7	-	-	598
9. September/September	261	387	8	-	-	656
10. Oktober/October	208	350	9	-	-	567
11. Nopember/November	226	326	10	-	-	562
12. Desember/December	176	178	1	-	-	255
<b>Jumlah/Total</b>	<b>2 745</b>	<b>4 194</b>	<b>97</b>	<b>-</b>	<b>-</b>	<b>7 036</b>

**Sumber:** Dinas Perhubungan, Komunikasi dan Informatika Kabupaten Lampung Tengah*Source:* Transportation, Communication and Information Service of Lampung Tengah Regency

**Banyaknya Kendaraan Umum yang Diuji per Bulan di Kabupaten Lampung Tengah,****Tabel 9.1.6 2015***Table Number of Public Vehicle Tested per Month in Lampung Tengah Regency, 2015*

Bulan Month	Jumlah Kendaraan yang Diuji  Number of Vehicle Tested	Jumlah Upah Uji/ Total Fees			
		Upah Uji Fees	Leges Leges	Denda Penalty	Jumlah Total
(1)	(2)	(3)	(4)	(5)	(6)
1. Januari/January	941	Rp28,062,500	-	-	941
2. Februari/February	913	Rp28,707,750	-	-	913
3. Maret/March	1 091	Rp34,225,000	-	-	1 091
4. April/April	1 091	Rp34,110,750	-	-	1 091
5. Mei/May	1 011	Rp31,632,000	-	-	1 011
6. Juni/June	1 041	Rp32,499,250	-	-	1 041
7. Juli/July	575	Rp17,890,000	-	-	575
8. Agustus/August	921	Rp28,518,250	-	-	921
9. September/September	990	Rp30,066,000	-	-	990
10. Oktober/October	881	Rp27,091,500	-	-	881
11. Nopember/November	831	Rp26,042,500	-	-	831
12. Desember/December	412	Rp13,184,000	-	-	412
<b>Jumlah/ Total</b>	<b>10 698</b>	<b>Rp332,029,500</b>	-	-	<b>10 698</b>

**Sumber:** Dinas Perhubungan, Komunikasi dan Informatika Kabupaten Lampung Tengah*Source : Transportation, Communication and Information Service of Lampung Tengah Regency*

## 9.2. KOMUNIKASI/ COMMUNICATION

## Banyaknya Based Transmision System Telepon Seluler Menurut Kecamatan di

**Table 9.2.1** Kabupaten Lampung Tengah, 2015

Table Number of Based Transmision System Celuler Telephon by Subdistrict in Lampung Tengah Regency, 2015

Kecamatan Subdistrict	Telkomsel	Protelindo	TBG	XL Axiata	Indosat	Mitratel	Smartfren
(1)	(2)	(3)	(4)	(5)	(6)	(7)	(8)
1. Padang Ratu	3	1	4	-	-	-	-
2. Selagai Lingga	3	-	-	1	1	1	-
3. Pujian	1	-	1	-	-	-	-
4. Anak Tuha	3	-	2	-	-	-	-
5. Anak Ratu Aji	1	-	-	-	-	1	-
6. Kalirejo	3	3	4	1	2	1	-
7. Sendang Agung	2	-	-	-	1	-	-
8. Bangun Rejo	3	2	1	-	1	-	-
9. Gunung Sugih	4	2	4	1	-	-	-
10. Bekri	1	-	2	-	1	-	-
11. Bumi Ratu Nuban	2	3	1	-	-	-	1
12. Trimurjo	3	5	3	-	1	-	-
13. Punggur	2	2	3	1	-	-	-
14. Kota Gajah	2	2	-	1	1	-	-
15. Seputih Raman	2	3	1	-	1	1	-
16. Terbanggi Besar	6	12	4	1	3	1	-
17. Seputih Agung	2	-	1	1	-	-	-
18. Way Pengubuan	2	4	1	1	-	-	1
19. Terusan Nunyai	4	3	3	1	1	-	-
20. Seputih Mataram	2	1	1	1	1	-	-
21. Bandar Mataram	3	2	3	-	1	-	-
22. Seputih Banyak	2	1	2	2	1	1	-
23. Way Seputih	1	1	3	-	-	-	-
24. Rumbia	1	1	1	-	1	1	-
25. Bumi Nabung	2	1	1	-	-	-	-
26. Putra Rumbia	1	-	1	-	-	-	-
27. Seputih Surabaya	1	2	-	1	1	-	-
28. Bandar Surabaya	2	2	2	-	-	-	-
<b>Jumlah/ Total</b>	<b>64</b>	<b>53</b>	<b>49</b>	<b>14</b>	<b>18</b>	<b>7</b>	<b>2</b>

Sumber: Dinas Perhubungan, Komunikasi dan Informatika Kabupaten Lampung Tengah

Source: Transportation, Communication and Information Service of Lampung Tengah Regency

Lanjutan Tabel 9.2.1/Continued Table 9.2.1

Kecamatan Subdistrict	STI	Fleksi	Hutchison	STP	Gihon	Jumlah
(1)	(9)	(10)	(11)	(11)	(12)	(13)
1. Padang Ratu	-	-	-	1	-	9
2. Selagai Lingga	-	-	-	1	-	7
3. Pubian	-	-	-	1	-	3
4. Anak Tuha	-	-	-	1	-	6
5. Anak Ratu Aji	-	-	-	-	-	2
6. Kalirejo	1	-	-	-	-	15
7. Sendang Agung	-	-	-	1	-	4
8. Bangun Rejo	-	-	-	-	-	8
9. Gunung Sugih	-	-	-	1	1	13
10. Bekri	-	-	-	-	-	4
11. Bumi Ratu Nuban	-	-	-	1	-	8
12. Trimurjo	-	-	-	1	-	13
13. Punggur	-	-	-	1	-	9
14. Kota Gajah	-	-	-	-	-	6
15. Seputih Raman	-	-	-	1	-	9
16. Terbanggi Besar	1	-	1	1	3	34
17. Seputih Agung	-	-	-	1	-	5
18. Way Pengubuan	-	-	-	2	-	11
19. Terusan Nunyai	-	-	-	1	-	13
20. Seputih Mataram	-	-	-	-	-	6
21. Bandar Mataram	-	-	-	1	-	10
22. Seputih Banyak	-	-	-	-	-	9
23. Way Seputih	1	-	-	-	-	6
24. Rumbia	-	-	-	1	-	6
25. Bumi Nabung	-	-	-	-	-	4
26. Putra Rumbia	-	-	-	1	-	3
27. Seputih Surabaya	1	-	-	-	-	6
28. Bandar Surabaya	-	-	-	1	-	7
<b>Jumlah Total</b>	<b>4</b>	<b>1</b>	<b>1</b>	<b>19</b>	<b>4</b>	<b>236</b>

Sumber: Dinas Perhubungan, Komunikasi dan Informatika Kabupaten Lampung Tengah

Source: Transportation, Communication and Information Service of Lampung Tengah Regency



[www.lampungengahkab.bps.go.id](http://www.lampungengahkab.bps.go.id)

# 10. KEUANGAN DAERAH DAN HARGA

---

*Local Finance and Price*



[www.lamv.kab.bps.go.id](http://www.lamv.kab.bps.go.id)

[www.lampungengahkab.bps.go.id](http://www.lampungengahkab.bps.go.id)

**PENJELASAN TEKNIS**

1. **Realisasi Penerimaan dan Pengeluaran Pemerintah Provinsi** adalah realisasi/perhitungan APBD Provinsi pada tiap tahun anggaran.
2. **Pendapatan Asli Daerah (PAD)** adalah pendapatan yang diperoleh daerah yang dipungut berdasarkan peraturan daerah sesuai dengan peraturan perundang-undangan, guna keperluan daerah yang bersangkutan dalam membiayai kegiatannya.
3. **Dana Perimbangan** adalah dana yang bersumber dari pendapatan APBN yang dialokasikan kepada Daerah untuk mendanai kebutuhan daerah dalam rangka pelaksanaan desentralisasi.
4. **Lain-lain Pendapatan yang Sah** adalah pendapatan lainnya dari pemerintah pusat dan atau dari instansi pusat, serta dari daerah lainnya.

**TECHNICAL NOTES**

1. **Actual revenue and expenditure of Provincial Government** is the realization/provincial budget calculations for every fiscal year.
2. **Original Local Government Revenue** is revenue that withheld based on local regulations in accordance with the legislation, for the purposes of financing their activities.
3. **Balanced Budget** is the fund coming from the state budget that allocated to regions to fund their needs in the context of decentralization.
4. **Other Legal Revenue** is other income that coming from the central government and or from the central agencies, as well as from other local government.

**ULASAN**

Dalam rangka penyelenggaraan pemerintahan, Pemerintah Kabupaten Lampung Tengah menyusun Rancangan Anggaran Pendapatan dan Belanja Daerah yang disusun pada setiap tahun anggaran. Sumber-sumber pendapatan daerah Kabupaten Lampung Tengah yang utama adalah dari penerimaan pajak daerah, retribusi daerah, dan pendapatan lain-lain.

Pada bab ini juga disajikan data rata-rata harga eceran 9 bahan pokok dan laju inflasi. Laju inflasi Lampung Tengah 2015 tertinggi di bulan Desember (0,81 persen).

**DESCRIPTION**

*In the framework of government, local government of Lampung Tengah Regency proposed budget plan revenue and expenditure in each budget year. Source of revenue of Lampung Tengah Regency primarily come from local revenue, taxes, and other income.*

*In this chapter, also presented data such as average retail prices for 9 essential commodities and the rate of inflation. The rate of inflation of Lampung Tengah in 2015 has the highest inflation rate occurred in December (0,81 percent).*

[www.lampungtengahkab.go.id](http://www.lampungtengahkab.go.id)

## 10.1. KEUANGAN DAERAH/LOCAL GOVERNMENT FINANCE

**Tabel 10.1.1** Realisasi Pendapatan Pemerintah Kabupaten Lampung Tengah Menurut Jenis Pendapatan (ribu rupiah), 2012–2015  
**Table** Actual Revenues of Government of Lampung Tengah Regency by Source of Revenues (thousand rupiahs), 2012–2015

Jenis Pendapatan Source of Revenues	2012	2013	2014	2015
(1)	(2)	(3)	(4)	(5)
<b>1. Pendapatan Asli Daerah (PAD)/Original Local Government Revenue</b>				
1.1 Pajak Daerah/Local Taxes	63 014 835	38 326 654	40 290 415	48 630 649
1.2 Retribusi Daerah/Rebtributions	7 302 836	7 964 821	33 673 876	6 351 981
1.3 Hasil Perusahaan Milik Daerah dan Pengelolaan Kekayaan Daerah yang Dipisahkan/ Income of Regional Gov. Corporate and Management of Separated Reg. Gov. Wealth	5 313 646	6 350 502	6 427 622	6 325 666
1.4 Lain-lain PAD yang Sah/Other Original Local Gov. Revenue	25 429 037	29 138 270	27 789 074	55 034 893
<b>2. Dana Perimbangan/ Balanced Budget</b>				
2.1 Bagi Hasil Pajak/Tax Sharing	65 925 753	54 117 267	42 669 940	38 276 450
2.2 Bagi Hasil Bukan Pajak/Sumber Daya Alam/Non Tax/Natural Resources Sharing	21 791 695	17 644 968	25 612 485	10 069 928
2.3 Dana Alokasi Umum/General Allocation Funds	954 226 843	1086 335 279	1177 513 282	1220 616 169
2.4 Dana Alokasi Khusus/Special Allocation Funds	126 573 510	92 974 600	83 469 500	108 709 710
<b>3 Lain-lain Pendapatan yang Sah/Other Legal Revenue</b>				
3.1 Pendapatan Hibah/Grants	206 712	-	-	242 715
3.2 Dana Darurat/ Emergency Funds	-	-	-	-
3.3 Dana Bagi Hasil Pajak dari Provinsi dan Pemerintah Daerah Lainnya/tax sharing from province and other local governments	57 639 350	32 745 365	76 736 498	78 680 144
3.4 Dana Penyesuaian dan Otonomi Daerah/ Autonomous Region and Balancing Funds	182 660 030	247 981 062	275 050 935	450 685 855
3.5 Bantuan Keuangan dari Provinsi atau Pemerintah Daerah Lainnya/financial assistance from province and other local governments	1 241 000	375 000	-	-
3.6 Lainnya/Other Funds	-	-	-	-
<b>Jumlah/Total</b>	<b>1511 325 247</b>	<b>1613 953 788</b>	<b>1789 233 627</b>	<b>2023 624 160</b>

Keterangan/Note: <sup>1</sup> Data APBD

**Sumber:** Badan Pengelolaan Keuangan dan Aset Daerah Kabupaten Lampung Tengah

**Source :** Financial and Local Asset Management Board Lampung Tengah Regency

**Tabel** 10.1.2 **Realisasi Belanja Pemerintah Kabupaten Lampung Tengah Menurut Jenis Belanja (ribu rupiah), 2012–2015**  
**Table** *Actual Expenditures of Government of Lampung Tengah Regency by Kind of Expenditures (thousand rupiahs), 2012–2015*

<b>Jenis Belanja</b>	<b>2012</b>	<b>2013</b>	<b>2014</b>	<b>2015</b>
<i>Kind of Expenditures</i>				
(1)	(2)	(3)	(4)	(5)
<b>1. Belanja Tidak Langsung/ Indirect Expenditure</b>				
1.1 Belanja Pegawai/ <i>Personnel expenditure</i>	900 788 483	960 083 141	1 055 867 377	1 111 086 935
1.2 Belanja Bunga/ <i>Repayments</i>	-	-	-	-
1.3 Belanja Subsidi/ <i>Subsidies Expenditure</i>	-	-	-	-
1.4 Belanja Hibah/ <i>Grant</i>	8 955 774	3 931 535	17 498 521	42 384 826
1.5 Belanja Bantuan Sosial/ <i>Social Expenditure</i>	5 977 200	10 327 900	2 599 500	-
1.6 Belanja Bagi Hasil kepada Provinsi/Kabupaten/Kota <i>Sharing Fund Expenditure to Provincial/District/City and Village</i>	-	-	-	4 831 124
1.7 Belanja Bantuan Keuangan kepada Provinsi/ Kabupaten/ Kota dan Pemerintah Desa <i>Financial Assistance Expenditure to Provincial/ District/City and Village Government</i>	27 375 607	36 332 152	39 271 081	117 615 374
1.8 Belanja Tidak Terduga/ <i>Unpredicted Expenditure</i>	2 193 964	334 050	2 248 690	109 444
<b>2. Belanja Langsung/ Direct Expenditure</b>				
2.1 Belanja Pegawai/ <i>Personnel expenditure</i>	55 915 903	65 936 504	46 780 836	51 343 470
2.2 Belanja Barang dan Jasa/ <i>Goods and Services Expenditure</i>	183 213 719	236 392 643	206 335 347	262 193 721
2.3 Belanja Modal/ <i>Capital expenditure</i>	271 216 486	299 130 077	353 488 765	309 313 411
<b>Jumlah/ Total</b>	<b>1 455 637 135</b>	<b>1 612 488 002</b>	<b>1 724 090 117</b>	<b>1 898 878 305</b>

Keterangan/Note: <sup>1</sup> Data APBD

**Sumber:** Badan Pengelolaan Keuangan dan Aset Daerah Kabupaten Lampung Tengah

Source : *Financial and Local Asset Management Board Lampung Tengah Regency*

## 10.2. PERBANKAN DAN KOPERASI/BANKING AND COOPERATIVE

**Tabel 10.2.1** Posisi Penghimpunan Dana dan Kredit pada Bank Umum dan Bank Perkreditan Rakyat di Kabupaten Lampung Tengah (juta rupiah), 2012-2015  
*Position of Fund and Credit Collectors in Public and People's Credit Bank in Lampung Tengah Regency (million rupiahs), 2012-2015*

Akhir Periode <i>End of Period</i>	Posisi Penghimpunan Dana <i>Position of Fund</i>	Posisi Kredit Perbankan <i>Position of Credit</i>	Posisi Kredit Usaha Kecil <i>Position of Micro Credit</i>	Posisi Simpanan Berjangka	Posisi Tabungan <i>Position of Saving</i>
(1)	(2)	(3)	(4)	(5)	(6)
2012					
Trw. IV	1 472 614	1 021 871	365 403	227 269	1 006 292
2013					
Trw. I	1 715 219	1 083 901	385 102	248 172	996 224
Trw. II	1 716 509	1 221 392	417 748	229 595	1 014 237
Trw. III	1 860 813	1 302 965	434 737	240 078	1 087 001
Trw. IV	1 763 563	1 511 467	449 400	277 340	1 241 283
2014					
Trw. I	1 818 797	1 593 108	457 871	273 491	1 134 098
Trw. II	2 065 516	1 457 120	478 212	238 645	1 247 885
Trw. III	2 085 622	1 479 956	489 780	277 211	1 320 594
Trw. IV	2 015 086	1 553 248	538 597	338 354	1 397 752
2015					
Trw. I	2 273 927	1 604 549	577 318	379 247	1 269 860
Trw. II	2 479 344	1 666 222	594 958	361 246	1 315 554
Trw. III	2 613 986	1 670 107	615 594	406 227	1 481 251
Trw. IV	2 525 311	1 752 528	641 639	471 088	1 651 492

**Sumber:** Bank Rakyat Indonesia Cabang Bandar Jaya

*Source:* People's Bank Of Indonesia Branch, Bandar Jaya



**Tabel 10.2.2** Jumlah Koperasi Menurut Jenis Koperasi dan Kecamatan di Kabupaten Lampung Tengah, 2015  
*Table Number of Cooperation by Type of Cooperate and Subdistrict in Lampung Tengah Regency, 2015*

Kecamatan Subdistrict	Jenis Koperasi/Type of Cooperate					
	KUD	KOPTAN	KOPONTREN	KSP	KPRI	KOPINKRA
(1)	(2)	(3)	(4)	(5)	(6)	(7)
1. Padang Ratu	3	11	4	-	-	-
2. Selagai Lingga	1	2	-	2	-	-
3. Pubian	1	-	2	2	-	-
4. Anak Tuha	1	5	-	1	-	-
5. Anak Ratu Aji	-	-	1	-	-	-
6. Kalirejo	-	3	3	3	1	1
7. Sendang Agung	1	3	1	-	-	-
8. Bangun Rejo	2	6	1	1	-	1
9. Gunung Sugih	1	9	6	6	16	1
10. Bekri	1	-	1	-	-	-
11. Bumi Ratu Nuban	1	-	-	-	-	-
12. Trimurjo	1	10	-	-	1	-
13. Punggur	-	5	3	4	-	-
14. Kota Gajah	2	5	1	10	1	-
15. Seputih Raman	2	15	-	7	-	-
16. Terbanggi Besar	2	18	-	10	5	4
17. Seputih Agung	1	7	2	1	-	-
18. Way Pengubuan	1	3	-	-	-	-
19. Terusan Nunyai	1	3	-	-	-	-
20. Seputih Mataram	2	12	2	1	1	-
21. Bandar Mataram	-	10	-	2	-	-
22. Seputih Banyak	1	3	1	2	1	-
23. Way Seputih	1	1	-	-	-	-
24. Rumbia	-	4	1	2	1	-
25. Bumi Nabung	1	-	-	2	-	-
26. Putra Rumbia	-	1	-	-	-	-
27. Seputih Surabaya	1	8	1	-	-	-
28. Bandar Surabaya	-	1	-	-	1	-
<b>Lampung Tengah</b>	<b>28</b>	<b>145</b>	<b>32</b>	<b>53</b>	<b>29</b>	<b>7</b>

Bersambung/To Be Continued

Lanjutan Tabel 10.2.2/Continued Table 10.2.2

Kecamatan Subdistrict	Jenis Koperasi/Type of Cooperate						
	KOPKAR	KOPNAK	KOPPAS	KSU	KOP. Angkutan	KOP. LAIN	KOPDIT
(1)	(8)	(9)	(10)	(11)	(12)	(13)	(14)
1. Padang Ratu	-	1	-	-	-	5	2
2. Selagai Lingga	-	-	1	-	-	6	1
3. Pubian	-	-	-	-	-	4	2
4. Anak Tuha	-	-	-	-	-	2	-
5. Anak Ratu Aji	1	-	-	-	-	2	-
6. Kalirejo	-	1	-	1	-	9	3
7. Sendang Agung	-	-	-	-	-	2	-
8. Bangun Rejo	-	-	1	-	-	3	-
9. Gunung Sugih	1	-	-	-	-	10	-
10. Bekri	-	-	-	-	-	2	-
11. Bumi Ratu Nuban	-	-	-	-	-	2	-
12. Trimurjo	1	-	-	-	-	4	-
13. Punggur	-	1	-	-	-	10	-
14. Kota Gajah	1	-	1	-	-	14	-
15. Seputih Raman	-	3	1	-	-	9	-
16. Terbanggi Besar	9	6	1	-	2	19	3
17. Seputih Agung	-	-	-	-	-	5	-
18. Way Pengubuan	-	-	-	-	-	1	-
19. Terusan Nunyal	1	-	-	-	-	5	-
20. Seputih Mataram	1	2	1	-	-	2	-
21. Bandar Mataram	-	-	-	1	-	8	-
22. Seputih Banyak	1	-	-	-	-	10	-
23. Way Seputih	-	-	-	-	-	-	-
24. Rumbia	-	-	1	-	-	2	-
25. Bumi Nabung	-	-	-	-	-	2	-
26. Putra Rumbia	-	-	-	-	-	2	-
27. Seputih Surabaya	-	-	-	-	1	3	-
28. Bandar Surabaya	-	-	-	-	-	6	-
<b>Lampung Tengah</b>	<b>16</b>	<b>14</b>	<b>7</b>	<b>3</b>	<b>3</b>	<b>149</b>	<b>11</b>

Bersambung/To Be Continued

Lanjutan Tabel 10.2.2/Continued Table 10.2.2

Kecamatan Subdistrict	Jenis Koperasi/ Type of Cooperate					
	KOP. PEMUDA	KOP. WANITA	KOP. PED. K5	KOP. HUT	KOP. IKAN	KOP. MASYARAKAT
	(1)	(14)	(15)	(16)	(17)	(18)
1. Padang Ratu	-	-	-	1	-	-
2. Selagai Lingga	-	-	-	-	-	-
3. Pubian	-	-	-	-	-	-
4. Anak Tuha	-	-	-	-	-	-
5. Anak Ratu Aji	-	1	-	-	-	-
6. Kalirejo	2	-	-	1	-	-
7. Sendang Agung	-	-	-	-	-	-
8. Bangun Rejo	-	-	-	-	-	-
9. Gunung Sugih	-	1	-	-	-	1
10. Bekri	-	-	-	-	-	-
11. Bumi Ratu Nuban	-	-	-	-	-	-
12. Trimurjo	-	2	-	-	-	-
13. Punggur	-	3	-	-	-	-
14. Kota Gajah	-	2	1	-	1	-
15. Seputih Raman	-	1	-	-	-	-
16. Terbangi Besar	1	3	1	-	-	1
17. Seputih Agung	-	-	-	-	-	-
18. Way Pengubuan	-	-	-	-	-	-
19. Terusan Nunyal	-	-	-	-	-	-
20. Seputih Mataram	-	2	-	-	-	-
21. Bandar Mataram	-	-	-	-	-	-
22. Seputih Banyak	-	-	-	-	-	-
23. Way Seputih	-	-	-	-	-	-
24. Rumbia	-	-	-	-	-	-
25. Bumi Nabung	-	-	-	-	-	-
26. Putra Rumbia	-	-	-	-	-	-
27. Seputih Surabaya	1	-	-	-	2	-
28. Bandar Surabaya	-	2	-	-	1	-
<b>Lampung Tengah</b>	<b>4</b>	<b>11</b>	<b>3</b>	<b>2</b>	<b>5</b>	<b>2</b>

Bersambung/To Be Continued

Lanjutan Tabel 10.2.2/Continued Table 10.2.2

Kecamatan Subdistrict	Jenis Koperasi/Type of Cooperate				
	KOP. WREDATAMA	KOP. BUN	KJS	KOP ANGKUTAN	KOP. KONSUMSI
	(1)	(20)	(21)	(22)	(23)
1. Padang Ratu	-	4	1	-	-
2. Selagai Lingga	-	-	-	-	-
3. Pubian	-	-	1	-	-
4. Anak Tuha	-	-	-	-	-
5. Anak Ratu Aji	-	-	-	-	-
6. Kalirejo	-	2	4	-	-
7. Sendang Agung	-	1	3	-	-
8. Bangun Rejo	-	2	2	-	-
9. Gunung Sugih	-	-	1	1	-
10. Bekri	-	-	1	-	-
11. Bumi Ratu Nuban	-	-	-	-	-
12. Trimurjo	-	-	5	-	-
13. Punggur	1	-	7	-	-
14. Kota Gajah	-	-	12	-	1
15. Seputih Raman	1	-	4	-	-
16. Terbanggi Besar	1	-	5	-	-
17. Seputih Agung	-	-	1	-	-
18. Way Pengubuan	-	-	2	-	-
19. Terusan Nunyai	-	-	1	-	1
20. Seputih Mataram	-	1	1	-	-
21. Bandar Mataram	-	-	-	-	-
22. Seputih Banyak	-	-	7	-	-
23. Way Seputih	-	-	-	-	-
24. Rumbia	-	-	6	-	-
25. Bumi Nabung	-	-	1	-	-
26. Putra Rumbia	-	-	-	-	-
27. Seputih Surabaya	-	-	1	-	-
28. Bandar Surabaya	-	-	-	-	-
<b>Lampung Tengah</b>	<b>3</b>	<b>10</b>	<b>67</b>	<b>1</b>	<b>2</b>

Sumber: Dinas Koperasi dan Usaha Kecil Menengah Kabupaten Lampung Tengah

Source: Cooperatives and Small and Medium Enterprises Service of Lampung Tengah Regency

Lanjutan Tabel 10.2.2/Continued Table 10.2.2

Kecamatan Subdistrict	Jenis Koperasi/ Type of Cooperate			Jumlah Koperasi
	KOP. PRODUKSI	KOP. JASA	KOP. POLA SYARIAH	
(1)	(20)	(21)	(22)	(23)
1. Padang Ratu	-	-	2	34
2. Selagai Lingga	-	-	-	13
3. Pubian	-	-	2	14
4. Anak Tuha	-	-	-	10
5. Anak Ratu Aji	-	-	-	5
6. Kalirejo	-	-	-	35
7. Sendang Agung	-	-	1	12
8. Bangun Rejo	-	-	-	19
9. Gunung Sugih	-	1	-	52
10. Bekri	-	-	-	5
11. Bumi Ratu Nuban	-	-	-	3
12. Trimurjo	-	-	-	24
13. Punggur	-	-	-	34
14. Kota Gajah	-	-	1	53
15. Seputih Raman	-	-	1	44
16. Terbanggi Besar	1	-	-	94
17. Seputih Agung	-	-	-	17
18. Way Pengubuan	-	-	-	8
19. Terusan Nunyai	1	-	-	14
20. Seputih Mataram	-	-	-	28
21. Bandar Mataram	-	-	1	22
22. Seputih Banyak	-	-	3	31
23. Way Seputih	-	-	-	2
24. Rumbia	-	-	-	17
25. Bumi Nabung	-	1	1	8
26. Putra Rumbia	-	1	1	5
27. Seputih Surabaya	-	-	-	19
28. Bandar Surabaya	-	1	-	12
<b>Lampung Tengah</b>	<b>2</b>	<b>6</b>	<b>13</b>	<b>634</b>

Sumber: Dinas Koperasi dan Usaha Kecil Menengah Kabupaten Lampung Tengah

Source: Cooperatives and Small and Medium Enterprises Service of Lampung Tengah Regency

## 10.3. INFLASI DAN HARGA/INFLATION AND PRICE

**Tabel 10.3.1** Indeks Harga Konsumen per Bulan di Kabupaten Lampung Tengah, 2015  
 Table Consumer Price Index per Month in Lampung Tengah Regency, 2015

Bulan Month	Umum General	Bahan Makanan Food	Makanan Jadi Prepared Food	Perumahan Housing
(1)	(2)	(3)	(4)	(5)
1. Januari/January	109.15	111.11	113.92	104.72
2. Februari/February	109.01	110.53	113.92	104.73
3. Maret/March	109.32	111.92	113.92	104.58
4. April/April	109.94	113.50	113.92	104.71
5. Mei/May	110.56	115.40	115.96	104.57
6. Juni/June	111.14	118.90	113.92	104.67
7. Juli/July	111.85	120.48	115.05	104.78
8. Agustus/August	111.91	121.41	114.83	104.87
9. September/September	111.93	121.50	114.83	104.85
10. Oktober/October	111.99	119.85	117.32	104.85
11. Nopember/November	112.05	121.00	115.78	104.85
12. Desember/December	112.97	122.63	117.22	104.86

Bersambung/To Be Continued

Lanjutan Tabel 10.3.1/Continued Table 10.3.1

Bulan Month	Sandang Clothing	Kesehatan Health	Pendidikan Rekreasi dan Olah Raga Education Recreation and Sports	Transportasi & Komunikasi Transportation & Communication
(1)	(6)	(7)	(8)	(9)
1. Januari/January	99.43	103.61	111.81	112.79
2. Februari/February	99.45	103.61	111.81	112.79
3. Maret/March	99.45	103.61	111.81	112.79
4. April/April	99.43	106.67	111.81	112.79
5. Mei/May	99.43	103.61	111.81	112.79
6. Juni/June	100.60	103.61	111.81	112.79
7. Juli/July	100.07	104.92	112.09	112.88
8. Agustus/August	99.43	103.80	111.81	112.79
9. September/September	99.43	103.80	111.81	112.79
10. Oktober/October	99.43	103.80	111.81	112.79
11. Nopember/November	100.53	103.80	111.81	112.79
12. Desember/December	104.33	103.80	111.81	112.79

Sumber: BPS Kabupaten Lampung Tengah

Source: BPS - Statistics Lampung Tengah Regency

**Tabel 10.3.2** Perkembangan Inflasi Kabupaten Lampung Tengah Menurut Kelompok Komoditi, 2015  
 Table Inflation Rate by Commodity in Lampung Tengah Regency, 2015

Bulan Month	Umum General	Bahan Makanan Food	Makanan Jadi Prepared Food	Perumahan Housing
(1)	(2)	(3)	(4)	(5)
1. Januari/January	0.39	1.37	0.40	-0.12
2. Februari/February	-0.13	-0.51	0.00	0.01
3. Maret/March	0.28	1.25	0.00	-0.15
4. April/April	0.57	1.41	0.00	0.13
5. Mei/May	0.56	1.67	1.79	-0.13
6. Juni/June	0.53	3.03	-1.76	0.09
7. Juli/July	0.64	1.33	0.99	0.11
8. Agustus/August	0.06	0.77	-0.19	0.09
9. September/September	0.01	0.07	0.00	-0.02
10. Oktober/October	0.05	-1.35	2.17	0.00
11. Nopember/November	0.06	0.96	-1.31	0.00
12. Desember/December	0.81	1.34	1.24	0.01

Bersambung/To Be Continued



Lanjutan Tabel 10.3.2/Continued Table 10.3.2

Bulan Month	Sandang Clothing	Kesehatan Health	Pendidikan Rekreasi dan Olah Raga Education Recreation and Sports	Transportasi & Komunikasi Transportation & Communication
(1)	(6)	(7)	(8)	(9)
1. Januari/January	0.00	0.00	0.00	0.00
2. Februari/February	0.02	0.00	0.00	0.00
3. Maret/March	0.00	0.00	0.00	0.00
4. April/April	-0.02	2.95	0.00	0.00
5. Mei/May	0.00	-2.87	0.00	0.00
6. Juni/June	1.18	0.00	0.00	0.00
7. Juli/July	-0.52	1.26	0.25	0.08
8. Agustus/August	-0.64	-1.06	-0.25	-0.08
9. September/September	0.00	0.00	0.00	0.00
10. Oktober/October	0.00	0.00	0.00	0.00
11. Nopember/November	1.11	0.00	0.00	0.00
12. Desember/December	3.78	0.00	0.00	0.00

Sumber: BPS Kabupaten Lampung Tengah

Source: BPS - Statistics Lampung Tengah Regency

**Table 10.3.3 Rata-Rata Harga Eceran Beberapa Jenis Barang Di Lampung Tengah (rupiah), 2015**  
*Table Average Retail Price of Selected Goods in Lampung Tengah (rupiahs) , 2015*

Bulan Month (1)	Beras Rice (2)	Ikan Teri Teri Fish (3)	Minyak Goreng Cooking Oil (4)	Gula Pasir Sugar (5)	Garam Hancur Salt (6)
1. Januari/January	8 800	35 000	12 500	11 000	2 500
2. Februari/February	9 500	34 000	12 000	11 000	2 500
3. Maret/March	10 500	34 000	12 000	11 000	2 500
4. April/April	8 200	35 000	12 000	11 000	2 500
5. Mei/May	8 200	35 000	12 000	11 000	2 500
6. Juni/June	8 200	35 000	12 500	12 000	2 500
7. Juli/July	8 500	35 000	12 500	12 000	2 500
8. Agustus/August	8 500	34 000	12 000	12 000	2 500
9. September/September	8 700	34 000	12 000	12 000	2 500
10. Oktober/October	9 000	34 000	12 000	12 000	2 500
11. Nopember/November	9 000	35 000	12 000	12 000	2 500
12. Desember/December	9 000	35 000	12 500	12 000	2 500
<b>Rata-rata/Average</b>	<b>8 842</b>	<b>34 583</b>	<b>12 167</b>	<b>11 583</b>	<b>2 500</b>

*Bersambung/To Be Continued*

Lanjutan Tabel 10.3.3/Continued Table 10.3.3

Bulan Month	Minyak Tanah Kerosin	Sabun Cuci Detergent	Baju Batik Batik	Telur Ras Chicken Eggs
(1)	(7)	(8)	(9)	(10)
1. Januari/January	11 000	16 000	65 000	19 000
2. Februari/February	11 000	16 000	65 000	19 000
3. Maret/March	11 000	16 000	65 000	17 000
4. April/April	11 000	16 000	65 000	17 000
5. Mei/May	11 000	16 000	65 000	19 000
6. Juni/June	11 000	16 000	75 000	21 000
7. Juli/July	11 000	16 000	75 000	21 000
8. Agustus/August	11 000	16 000	65 000	20 000
9. September/September	11 000	16 000	65 000	20 000
10. Oktober/October	11 000	16 000	65 000	18 000
11. Nopember/November	11 000	16 000	65 000	19 000
12. Desember/December	11 000	16 000	65 000	19 000
<b>Rata-rata/Average</b>	<b>11 000</b>	<b>16 000</b>	<b>66 667</b>	<b>19 083</b>

Bersambung/ To Be Continued

Lanjutan Tabel 10.3.3/Continued Table 10.3.3

Bulan Month	Daging Sapi Beef	Daging Ayam Chiken	Susu Kental Milk	Susu Bubuk Powdered
(1)	(12)	(13)	(14)	(15)
1. Januari/January	110 000	20 000	9 500	24 000
2. Februari/February	115 000	21 000	9 500	24 000
3. Maret/March	115 000	21 000	9 500	24 000
4. April/April	110 000	21 000	9 500	24 000
5. Mei/May	110 000	21 000	9 500	24 000
6. Juni/June	120 000	23 000	10 000	25 000
7. Juli/July	120 000	23 000	10 000	25 000
8. Agustus/August	120 000	22 000	9 500	24 000
9. September/September	120 000	22 000	9 500	24 000
10. Oktober/October	125 000	21 000	9 500	24 000
11. Nopember/November	125 000	21 000	9 500	24 000
12. Desember/December	125 000	22 000	10 000	24 000
<b>Rata-rata/Average</b>	<b>117 917</b>	<b>21 500</b>	<b>9 625</b>	<b>24 167</b>

Sumber: BPS Kabupaten Lampung Tengah


Source: BPS - Statistics Lampung Tengah Regency

[www.lampungengahkab.bps.go.id](http://www.lampungengahkab.bps.go.id)

# 11. PENGELUARAN PENDUDUK DAN KONSUMSI MAKANAN

---

## *Population Expenditure and Food Consumption*



[www.lampung.go.id](http://www.lampung.go.id)

[jab.bps.go.id](http://jab.bps.go.id)



**PENJELASAN TEKNIS**

1. **Pengeluaran rata-rata per kapita** adalah biaya yang dikeluarkan untuk konsumsi semua anggota rumah tangga selama sebulan baik yang berasal dari pembelian, pemberian maupun produksi sendiri dibagi dengan banyaknya anggota rumah tangga dalam rumah tangga tersebut.

**TECHNICAL NOTES**

1. **Per capita Average Expenditure** is the cost spent for all household members consumption during the month, whether from purchasing, giving or own production, divided by the number of household members in the household.

[www.lampungtengahkab.bps.go.id](http://www.lampungtengahkab.bps.go.id)



**ULASAN**

Pada bab ini, terdapat data mengenai pengeluaran dan konsumsi penduduk Kabupaten Lampung Tengah berdasarkan hasil Survei Sosial Ekonomi Nasional (Susenas).

Pengeluaran rata-rata perkapita sebulan 692.029 rupiah untuk makanan dan 550.905 rupiah untuk bukan makanan. Semakin tinggi golongan pengeluaran, pengeluaran untuk bukan makanan semakin tinggi pula.

**DESCRIPTION**

*In this chapter, we present data on expenditure and consumption of Lampung Tengah Regency, based on the National Socio-Economic Survey (Susenas).*

*In general average monthly per capita expenditure in Lampung Tengah was 692.029 rupiahs for food and 550.905 rupiahs for non food. The higher expenditure classes, the higher expenditure for non food.*

[www.lampungtengahkab.go.id](http://www.lampungtengahkab.go.id)

**11. PENGELUARAN PENDUDUK DAN KONSUMSI MAKANAN/POPULATION EXPENDITURE AND FOOD CONSUMPTION**

**Tabel 11.1** Pengeluaran Rata-rata Perkapita Sebulan Menurut Golongan Pengeluaran dan Kelompok Barang di Kabupaten Lampung Tengah (rupiah), 2015  
*Table 11.1 Monthly Average Expenditure per Capita by Food Group in Lampung Tengah Regency (rupiahs), 2012-2015*

[Diolah dari hasil Survei Sosial Ekonomi Nasional (Susenas) 2015/Based on the 2015 National Socio Economic Survey]

Golongan Pengeluaran Expenditure Class	Kelompok Barang/Commodity Group		
	Makanan Food	Bukan Makanan Not Food	Jumlah Total
(1)	(3)	(4)	(5)
< 40 000	-	-	-
40 000–59 999	-	-	-
60 000–79 999	-	-	-
80 000–99 999	-	-	-
100 000–149 999	-	-	-
150 000–199 999	127 384	62 749	190 133
200 000–299 999	164 195	96 188	260 384
300 000+	400 449	391 967	792 417
<b>Jumlah/Total</b>	<b>692 029</b>	<b>550 905</b>	<b>1242 934</b>

**Sumber:** BPS Kabupaten Lampung Tengah  
*Source: BPS - Statistics Lampung Tengah Regency*

**Tabel 11.2** **Pengeluaran Rata-rata per Kapita Sebulan Menurut Kelompok Makanan di Kabupaten Lampung Tengah (rupiah), 2015**  
*Table 11.2 Monthly Average Expenditure per Capita by Food Group in Lampung Tengah Regency (rupiahs), 2015*

[Diolah dari hasil Survei Sosial Ekonomi Nasional (Susenas) 2015/Based on the 2015 National Socio Economic Survey]

Kelompok Bukan Makanan <i>Non-Food Group</i>	Pengeluaran Rata-rata Perkapita Sebulan <i>Average Expenditure Per Capita Per Month</i>
(1)	(2)
1. <b>Padi-padian</b> / <i>Cereals</i>	73 828
2. <b>Umbi-umbian</b> / <i>Tubers</i>	1 833
3. <b>Ikan</b> / <i>Fish</i>	24 411
4. <b>Daging</b> / <i>Meat</i>	13 743
5. <b>Telur dan susu</b> / <i>Eggs and milk</i>	21 629
6. <b>Sayur-sayuran</b> / <i>Vegetables</i>	32 413
7. <b>Kacang-kacangan</b> / <i>Legumes</i>	12 816
8. <b>Buah-buahan</b> / <i>Fruits</i>	14 426
9. <b>Minyak dan lemak</b> / <i>Oil and fats</i>	15 752
10. <b>Bahan minuman</b> / <i>Beverage stuffs</i>	15 934
11. <b>Bumbu-bumbuan</b> / <i>Spices</i>	7 881
12. <b>Konsumsi lainnya</b> <i>Miscellaneous food items</i>	7 146
13. <b>Makanan dan minuman jadi</b> <i>Prepared food and beverages</i>	77 352
14. <b>Tembakau dan sirih</b> <i>Tobacco and bettel</i>	57 769
<b>Jumlah/Total</b>	<b>376 934</b>

**Sumber:** BPS Kabupaten Lampung Tengah

*Source:* BPS - Statistics Lampung Tengah Regency

**Tabel 11.3** **Pengeluaran Rata-rata per Kapita Sebulan Menurut Kelompok Bukan Makanan di Kabupaten Lampung Tengah (rupiah), 2015**  
*Monthly Average Expenditure per Capita by Non-Food Group in Lampung Tengah Regency (rupiahs), 2015*

[Diolah dari hasil Survei Sosial Ekonomi Nasional (Susenas) 2015/Based on the 2015 National Socio Economic Survey]

<b>Kelompok Bukan Makanan</b> <i>Non-Food Group</i>	<b>Pengeluaran Rata-rata Perkapita Sebulan</b> <i>Average Expenditure Per Capita Per Month</i>
(1)	(2)
1. <b>Perumahan, bahan bakar, penerangan dan air</b> <i>Housing and household facility</i>	170 714
2. <b>Aneka barang dan jasa</b> <i>Goods and services</i>	85 145
3. <b>Pakaian, alas kaki, tutup kepala</b> <i>Clothing, footwear and headgear</i>	26 999
4. <b>Barang tahan lama</b> <i>Durable goods</i>	50 651
5. <b>Pajak dan asuransi</b> <i>Taxes and insurances</i>	11 453
6. <b>Keperluan pesta</b> <i>Parties and ceremonies</i>	17 629
<b>Jumlah/Total</b>	<b>362 592</b>

**Sumber:** BPS Kabupaten Lampung Tengah  
*Source: BPS - Statistics Lampung Tengah Regency*

[www.lampungengahkab.bps.go.id](http://www.lampungengahkab.bps.go.id)

## 12. PENDAPATAN REGIONAL

---

*Regional Income*



[www.lamkab.bps.go.id](http://www.lamkab.bps.go.id)



**PENJELASAN TEKNIS**

1. Produk Domestik Bruto pada tingkat nasional serta Produk Domestik Regional Bruto (PDRB) pada tingkat regional (provinsi) menggambarkan kemampuan suatu wilayah untuk menciptakan nilai tambah pada suatu waktu tertentu. Untuk menyusun PDB maupun PDRB digunakan 2 pendekatan, yaitu lapangan usaha dan pengeluaran. Keduanya menyajikan komposisi data nilai tambah dirinci menurut sumber kegiatan ekonomi (lapangan usaha) dan menurut komponen penggunaannya. PDB maupun PDRB dari sisi lapangan usaha merupakan penjumlahan seluruh komponen nilai tambah bruto yang mampu diciptakan oleh sektor-sektor ekonomi atas berbagai aktivitas produksinya. Sedangkan dari sisi pengeluaran menjelaskan tentang penggunaan dari nilai tambah tersebut.
2. PDRB menurut lapangan usaha mengalami perubahan klasifikasi dari 9 lapangan usaha menjadi 17 lapangan usaha. PDRB menurut lapangan usaha dirinci menurut total nilai tambah dari seluruh sektor ekonomi yang mencakup lapangan usaha Pertanian,

**TECHNICAL NOTES**

1. *The basic measure of the value added arising from economic activity is known as Gross Domestic Product at the national level and Gross Regional Domestic Product (GRDP) at the regional level (provinces/regencies/municipalities). To compile these statistics, two approaches have been used, i.e. "production approach" and "expenditure approach". The first approach is to measure value added produced by various kinds of economic activities, while the second approach is to measure final uses of the country's output. In other words, GDP/GRDP is the sum of total value added produced by all economic industries (activities) and the way of using it.*
2. *GRDP by industry classification changes from 9 sectors to 17 industries. GRDP by industry is classified by types of economic activities such as Agriculture, Forestry and Fishing; Mining and Quarrying; Manufacturing; Electricity and Gas; Water supply,*



## REGIONAL INCOME

Kehutanan, dan Perikanan; Pertambangan dan Penggalian; Industri Pengolahan; Pengadaan Listrik dan Gas; Pengadaan Air, Pengelolaan Sampah, Limbah dan Daur Ulang; Konstruksi; Perdagangan Besar dan Eceran, Reparasi Mobil dan Sepeda Motor; Transportasi dan Pergudangan; Penyediaan Akomodasi dan Makan Minum; Informasi dan Komunikasi; Jasa Keuangan dan Asuransi; Real Estat; Jasa Perusahaan; Administrasi Pemerintahan, Pertahanan dan Jaminan Sosial Wajib; Jasa Pendidikan; Jasa Kesehatan dan Kegiatan Sosial; dan Jasa lainnya.

3. PDRB menurut pengeluaran mengalami perubahan klasifikasi dimana pengeluaran konsumsi Lembaga Non Profit yang Melayani Rumah Tangga (LNPRM) yang sebelumnya termasuk bagian dari pengeluaran konsumsi rumah tangga menjadi komponen terpisah. Sehingga klasifikasi PDRB menurut pengeluaran dirinci menjadi 7 komponen yaitu komponen pengeluaran konsumsi rumah tangga, pengeluaran konsumsi LNPRM, pengeluaran konsumsi pemerintah, pembentukan modal tetap bruto, perubahan inventori, ekspor barang dan jasa, dan impor

*Sewerage, Waste Management and Remediation Activities; Construction; Wholesale and Retail Trade; Repair of Motor Vehicles and Motorcycles; Transportation and Storage; Accommodation and Food Service Activities; Information and Communication; Financial and Insurance Activities; Real Estate Activities; Business Activities; Public Administration, Defence and Compulsory Social Security; Education; Human Health and Social Work Activities; and Other Services Activities.*

3. *GDP by expenditure classification changes where consumption expenditure Non-profit Institutions Serving Households (NPISH) previously included as part of household consumption expenditure is taken out into separate component. So that, GDP by type of expenditures is classified into: household consumption expenditure, NPISH consumption expenditure, government consumption expenditure, gross fixed capital formation, changes in inventories, exports of goods and services, and imports of goods and services.*

barang dan jasa.

4. Pengeluaran konsumsi rumah tangga mencakup berbagai pengeluaran konsumsi akhir rumah tangga atas barang dan jasa untuk memenuhi kebutuhan individu ataupun kelompok secara langsung. Pengeluaran rumah tangga di sini mencakup makanan dan minuman selain restoran; pakaian, alas kaki dan jasa perawatannya; perumahan dan perlengkapan rumah tangga; kesehatan dan pendidikan; transportasi dan komunikasi; restoran dan hotel serta lainnya.
4. *Household consumption expenditures consist of expenditures incurred by households, which are used for both individual or collective needs. Household consumptions are classified into food and beverages other than restaurants; clothing, footwear, and related maintenance services; housing and household equipment; health and education; transport and communication; restaurants and hotels; and others.*
5. Pengeluaran Konsumsi Pemerintah terdiri dari Pengeluaran Konsumsi Individu dan Pengeluaran Konsumsi Kolektif. Barang dan jasa individu merupakan barang dan jasa privat, dimana ciri-ciri barang privat adalah a) Scarcity, yaitu ada kelangkaan/keterbatasan dalam jumlah; b) Excludable consumption, yaitu konsumsi suatu barang dapat dibatasi hanya pada mereka yang memenuhi persyaratan tertentu (biasanya harga); c) Rivalrous competition, yaitu konsumsi oleh satu konsumen akan mengurangi atau menghilangkan kesempatan pihak lain untuk melakukan hal serupa. Contoh barang dan jasa
5. *Government consumption expenditure consists of Individual Consumption Expenditure and Collective Consumption Expenditure. Individual goods and services are private goods and services, which the characteristics of private goods is a) Scarcity, that there is a scarcity/limited in number; b) Excludable consumption, the consumption of goods can be limited only to those who meet certain requirements (usually the price); c) Rivalrous competition, ie consumption by the consumer will reduce or eliminate the chance of another party to do so. Examples of goods and services*

## REGIONAL INCOME

yang dihasilkan pemerintah dan tergolong sebagai barang dan jasa individu adalah jasa pelayanan kesehatan pemerintah di rumah sakit/puskesmas dan jasa pendidikan di sekolah/universitas negeri. Sedangkan barang dan jasa kolektif ekuivalen dengan barang publik yang memiliki ciri a) Non rivalry, yaitu penggunaan satu konsumen terhadap suatu barang tidak mengurangi kesempatan konsumen lain untuk juga mengkonsumsi barang tersebut; b) Non excludable, yaitu apabila suatu barang publik tersedia, maka tidak ada yang dapat menghalangi siapapun untuk memperoleh manfaat dari barang tersebut atau dengan kata lain setiap orang memiliki akses ke barang tersebut. Contoh barang dan jasa yang dihasilkan pemerintah dan tergolong sebagai barang dan jasa kolektif adalah jasa pertahanan yang dilakukan TNI dan keamanan yang dilakukan kepolisian.

6. Pembentukan Modal Tetap Bruto (PMTB) mencakup pengadaan, pembuatan, dan pembelian barang modal. Barang modal dimaksud adalah barang-barang yang digunakan untuk proses produksi, tahan lama atau yang mempunyai

*produced by government and classified as goods and services of individuals is the government health services in hospitals/health centers and education services in schools/universities. Collective goods and services equivalent to public goods characterized by a) Non-rivalry, namely the use of a consumer for an item does not reduce the chance of another consumer to also consume goods; b) Non-excludable, i.e. when a public good available, then nothing can hinder anyone to benefit from the goods or in other words everyone has access to the goods. Examples of goods and services produced by government and classified as collective goods and services is carried military defense services and the police's security.*

6. *Gross Fixed Capital Formation (GFCF) includes procurement, manufacture, and the purchase of capital goods. Capital goods are goods which are used for the production process, durable or have a service life of more than one year*

umur pemakaian lebih dari satu tahun seperti bangunan, mesin-mesin dan alat angkutan. Termasuk pula di sini perbaikan besar (berat) yang sifatnya memperpanjang umur atau mengubah bentuk atau kapasitas barang modal tersebut. Pengeluaran barang modal untuk keperluan militer juga dicakup sebagai PMTB. Klasifikasi komponen PMTB dibagi menjadi 6 sub komponen yaitu Konstruksi; Mesin dan Peralatan; Kendaraan; Peralatan Lainnya; Cultivated Biological Resources (CBR) dan Produk Kekayaan Intelektual.

*such as buildings, machinery, and transportation equipment. Including here: huge improvement that are to extend the life or changing the shape or the capacity of the capital goods. Capital expenditures for military purposes are also covered as GFCF. GFCF component are classified into six sub-components: Construction; Machinery and Equipment; vehicle; Other equipment; Cultivated Biological Resources (CBR) and Intellectual Property Product.*

7. Ekspor barang dan jasa merupakan transaksi perdagangan barang dan jasa dari penduduk (residen) ke bukan penduduk (nonresiden). Impor barang dan jasa adalah transaksi perdagangan dari bukan penduduk ke penduduk. Ekspor atau impor barang terjadi pada saat terjadi perubahan hak kepemilikan barang antara penduduk dengan bukan penduduk (dengan atau tanpa perpindahan fisik barang tersebut). Pada PDB dengan tahun dasar 2010, ekspor dan impor barang dirinci menjadi nonmigas dan migas.

*Exports of goods and services consist of transactions of goods and services from residents to non-residents. Imports of goods and services consist of transaction of goods and services from non-residents to residents. Exports and imports of goods occur when there are changes in ownership of goods between residents and non-residents (with or without physical movements of goods across frontiers). On the GDP at 2010 basic year, exports and imports of goods specified into non oil and gas and oil and gas.*

8. Produk Domestik Regional Bruto

8. *GRDP is presented in two forms: at*

## REGIONAL INCOME

disajikan dalam 2 (dua) versi penilaian, yaitu atas dasar "harga berlaku" dan atas dasar "harga konstan". Disebut sebagai harga berlaku karena seluruh agregat dinilai dengan menggunakan harga pada tahun berjalan, sedangkan harga konstan penilaiannya didasarkan kepada harga satu tahun dasar tertentu, dalam publikasi ini digunakan harga tahun 2010.

9. Laju pertumbuhan Produk Domestik Regional Bruto diperoleh dari perhitungan PDRB atas dasar harga konstan. Diperoleh dengan cara mengurangi nilai PDRB pada tahun ke-n terhadap nilai pada tahun ke-n-1 (tahun sebelumnya), dibagi dengan nilai pada tahun ke-n-1, dikalikan dengan 100 persen. Laju pertumbuhan menunjukkan perkembangan agregat pendapatan dari satu waktu tertentu terhadap waktu sebelumnya.

*current market prices and at constant base year market prices. In presenting current market prices, all aggregates are valued at current market prices, while base year constant market prices are shown by valuing all aggregates at fixed base year prices. Year of 2010 is used as the base year in this publication.*

9. *Growth rate of Gross Domestic Regional Product is derived from GRDP at constant market prices. It is obtained by subtracting the value of GRDP year n with the value of GRDP year n-1, divided by the value of GRDP year n-1 then multiplied by 100 percent. The growth rate of GRDP explains the income growth during the given period.*

**ULASAN**

Produk Domestik Regional Bruto (PDRB) merupakan besaran dari nilai tambah bruto yang dihasilkan oleh seluruh unit kegiatan usaha yang berada dalam suatu wilayah dalam kurun waktu tertentu.

Seluruh sektor ekonomi di Kabupaten Lampung Tengah tahun 2015 mengalami pertumbuhan positif. Sektor Penyediaan Akomodasi Makan dan Minum mengalami pertumbuhan tertinggi hingga 11,21 persen.

**DESCRIPTION**

*Gross Regional Domestic Product (GRDP) can be defined as the total value of goods and services produced by all units of economic activities in the domestic region within a certain periode of time.*

*All of economic sectors of Lampung Tengah Regency experience a positive growth. Accommodation and Food Service Activities has the highest growth of 11,21 percent.*

[www.lampungtengahkab.go.id](http://www.lampungtengahkab.go.id)

## REGIONAL INCOME

12. PENDAPATAN REGIONAL/*REGIONAL INCOME*

**Produk Domestik Regional Bruto Atas Dasar Harga Berlaku Menurut Lapangan Usaha  
di Kabupaten Lampung Tengah (juta rupiah), 2012-2015**

**Tabel 12.1** *Gross Regional Domestic Product at Current Market Prices by Industry in Lampung Tengah Regency (million rupiahs), 2012-2015*

Lapangan Usaha <i>Industrial Origin</i>		2012	2013	2014 <sup>*)</sup>	2015 <sup>**)</sup>
(1)		(2)	(3)	(4)	(5)
<b>A</b>	<b>Pertanian, Kehutanan, &amp; Perikanan</b>	<b>13 669 219</b>	<b>14 715 879</b>	<b>16 414 810</b>	<b>17 747 619</b>
1	Pertanian, Peternakan, Perburuan dan Jasa Pertanian	12 203 978	13 120 764	14 615 381	15 853 980
a.	Tanaman Pangan	6 013 188	6 380 176	6 891 360	7 494 910
b.	Tanaman Hortikultura	20 209	24 114	24 733	25 955
c.	Perkebunan Semusim	248 436	275 833	310 880	350 544
d.	Tanaman Hortikultura	967 540	1 094 190	1 226 907	1 335 824
e.	Perkebunan Tahunan	2 260 033	2 395 276	2 761 859	2 935 630
f.	Peternakan	2 415 498	2 648 528	3 050 235	3 308 868
g.	Jasa Pertanian dan Perburuan	279 073	307 656	349 406	402 249
2	Kehutanan dan Penebangan Kayu	6 075	6 709	7 796	9 853
3	Perikanan	1 459 166	1 588 406	1 791 633	1 883 787
<b>B</b>	<b>Pertambangan dan Penggalian</b>	<b>1 533 318</b>	<b>1 722 519</b>	<b>1 937 180</b>	<b>2 228 380</b>
1	Pertambangan Minyak, Gas dan Panas Bumi	-	-	-	-
2	Pertambangan Batubara dan Lignit	-	-	-	-
3	Pertambangan Bijih Logam	-	-	-	-
4	Pertambangan dan Penggalian Lainnya	1 533 318	1 722 519	1 937 180	2 228 380
<b>C</b>	<b>Industri Pengolahan</b>	<b>8 223 064</b>	<b>9 091 558</b>	<b>10 224 456</b>	<b>10 973 801</b>
1	Industri Batubara dan Pengilangan Migas	-	-	-	-
a.	Industri Batu Bara	-	-	-	-
b.	Industri Pengilangan Migas	-	-	-	-
2	Industri Makanan dan Minuman	5 723 682	6 303 691	7 152 007	7 790 337
3	Pengolahan Tembakau	-	-	-	-
4	Industri Tekstil dan Pakaian Jadi	5 596	5 961	6 520	6 798

**Sumber:** BPS Kabupaten Lampung Tengah

Sumber: BPS - Statistics Lampung Tengah Regency

<sup>\*)</sup> Angka Revisi

<sup>\*\*)</sup> Angka Sementara

Lanjutan Tabel 12.1/ Continued Table 12.1

Lapangan Usaha Industrial Origin		2012	2013	2014 <sup>)</sup>	2015 <sup>**</sup> )
(1)		(2)	(3)	(4)	(5)
<b>C</b>	<b>Industri Pengolahan (lanjutan)</b>				
5	Industri Kulit, Barang dari Kulit dan Alas Kaki	-	-	-	-
6	Industri Kayu, Barang dari Kayu dan Gabus dan Barang Anyaman dari Bambu, Rotan dan Sejenisnya	9 486	10 699	11 226	11 840
7	Industri Kertas dan Barang dari Kertas, Percetakan dan Reproduksi Media Rekaman	16 624	17 842	20 733	22 295
8	Industri Kimia, Farmasi dan Obat Tradisional	1 854 933	2 094 578	2 290 360	2 345 912
9	Industri Karet, Barang dari Karet dan Plastik	176 556	183 233	203 679	214 719
10	Industri Barang Galian bukan Logam	387 010	419 457	477 835	517 294
11	Industri Logam Dasar	-	-	-	-
12	Industri Barang dari Logam, Komputer, Barang Elektronik, Optik dan Peralatan Listrik	5 485	6 339	6 895	7 427
13	Industri Mesin dan Perlengkapan YTDL	-	-	-	-
14	Industri Alat Angkutan	165	172	205	217
15	Industri Furnitur	43 349	49 398	54 787	56 754
16	Industri pengolahan lainnya, jasa reparasi dan pemasangan mesin dan peralatan	177	186	208	209
<b>D</b>	<b>Pengadaan Listrik dan Gas</b>	<b>19 743</b>	<b>18 864</b>	<b>22 660</b>	<b>28 723</b>
1	Ketenagalistrikan	19 060	18 115	21 811	27 708
2	Pengadaan Gas dan Produksi Es	684	749	849	1 015

Sumber: BPS Kabupaten Lampung Tengah

Sumber: BPS - Statistics Lampung Tengah Regency

<sup>)</sup> Angka Revisi

<sup>\*\*</sup>) Angka Sementara



Lanjutan Tabel 12.1/ Continued Table 12.1

Lapangan Usaha Industrial Origin		2012	2013	2014 <sup>)</sup>	2015 <sup>**</sup> )
(1)		(2)	(3)	(4)	(5)
<b>E</b>	<b>Pengadaan Air, Pengelolaan Sampah, Limbah dan Daur Ulang</b>	<b>15 889</b>	<b>14 761</b>	<b>17 900</b>	<b>19 780</b>
<b>F</b>	<b>Konstruksi</b>	<b>3 725 083</b>	<b>4 021 006</b>	<b>4 451 121</b>	<b>4 645 510</b>
<b>G</b>	<b>Perdagangan Besar dan Eceran; Reparasi Mobil dan Sepeda Motor</b>	<b>3 806 651</b>	<b>4 135 945</b>	<b>4 510 722</b>	<b>4 989 244</b>
1	Perdagangan Mobil, Sepeda Motor dan Reparasinya	754 943	816 008	937 769	894 543
2	Perdagangan Besar dan Eceran, Bukan Mobil dan Sepeda Motor	3 051 708	3 319 937	3 572 953	4 094 701
<b>H</b>	<b>Transportasi dan Pergudangan</b>	<b>772 984</b>	<b>913 102</b>	<b>1 125 202</b>	<b>1 370 339</b>
1	Angkutan Rel	3 628	4 951	5 891	7 546
2	Angkutan Darat	759 207	896 602	1 104 962	1 346 580
3	Angkutan Laut	-	-	-	-
4	Angkutan Sungai Danau dan Penyeberangan	658	756	863	989
5	Angkutan Udara	-	-	-	-
6	Pergudangan dan Jasa Penunjang	9 492	10 794	13 486	15 225
<b>I</b>	<b>Penyediaan Akomodasi dan Makan Minum</b>	<b>352 243</b>	<b>396 617</b>	<b>466 269</b>	<b>541 688</b>
1	Penyediaan Akomodasi	1 211	1 348	1 475	1 653
2	Penyediaan Makan Minum	351 032	395 269	464 793	540 036
<b>J</b>	<b>Informasi dan Komunikasi</b>	<b>951 815</b>	<b>1 067 177</b>	<b>1 184 715</b>	<b>1 329 838</b>
<b>K</b>	<b>Jasa Keuangan dan Asuransi</b>	<b>584 826</b>	<b>678 739</b>	<b>780 209</b>	<b>786 703</b>
1	Jasa Perantara Keuangan	418 325	479 586	546 958	554 778
2	Asuransi dan Dana Pensiun	44 563	52 841	59 598	68 314
3	Jasa Keuangan Lainnya	121 620	145 969	173 256	163 161
4	Jasa Penunjang Keuangan	318	343	397	450
<b>L</b>	<b>Real Estate</b>	<b>642 670</b>	<b>715 284</b>	<b>812 145</b>	<b>871 163</b>
<b>M,N</b>	<b>Jasa Perusahaan</b>	<b>34 906</b>	<b>41 202</b>	<b>53 276</b>	<b>58 478</b>
<b>O</b>	<b>Administrasi Pemerintahan,</b>	<b>595 612</b>	<b>675 088</b>	<b>792 578</b>	<b>863 213</b>
<b>P</b>	<b>Jasa Pendidikan</b>	<b>798 075</b>	<b>901 713</b>	<b>1 007 789</b>	<b>1 111 491</b>
<b>Q</b>	<b>Jasa Kesehatan dan Kegiatan Sosi</b>	<b>174 941</b>	<b>195 343</b>	<b>226 408</b>	<b>260 553</b>
<b>R,S,T,</b>	<b>Jasa lainnya</b>	<b>195 712</b>	<b>208 469</b>	<b>234 053</b>	<b>279 026</b>
<b>PDRB/GRDP</b>		<b>36 096 752</b>	<b>39 513 264</b>	<b>44 261 494</b>	<b>48 105 551</b>

**Sumber:** BPS Kabupaten Lampung Tengah

Sumber: BPS - Statistics Lampung Tengah Regency

<sup>)</sup> Angka Revisi

<sup>\*\*</sup>) Angka Sementara

**Tabel 12.2** **Produk Domestik Regional Bruto Atas Dasar Harga Konstan 2010 Menurut Lapangan Usaha di Kabupaten Lampung Tengah (juta rupiah), 2012-2015**  
*Gross Regional Domestic Product at 2010 Constant Market Prices by Industry in Lampung Tengah Regency (million rupiahs), 2012-2015*

Lapangan Usaha <i>Industrial Origin</i>	2012	2013	2014 <sup>)</sup>	2015 <sup>**</sup> )
(1)	(2)	(3)	(4)	(5)
<b>A Pertanian, Kehutanan, &amp; Perikanan</b>	<b>12 289 749</b>	<b>12 808 977</b>	<b>13 357 301</b>	<b>13 877 380</b>
1 Pertanian, Peternakan, Perburuan dan Jasa Pertanian	10 911 159	11 383 640	11 851 269	12 362 424
a. Tanaman Pangan	5 121 667	5 240 643	5 344 809	5 565 837
b. Tanaman Hortikultura	18 901	21 839	22 049	22 481
c. Perkebunan Semusim	230 773	244 853	261 323	278 904
d. Tanaman Hortikultura	937 942	1 008 791	1 055 727	1 106 745
e. Perkebunan Tahunan	2 087 545	2 189 886	2 316 415	2 412 276
f. Peternakan	2 263 182	2 413 100	2 576 255	2 678 472
g. Jasa Pertanian dan Perburuan	251 148	264 529	274 692	297 710
2 Kehutanan dan Penebangan Kayu	5 364	5 629	5 684	6 122
3 Perikanan	1 373 225	1 419 709	1 500 348	1 508 833
<b>B Pertambangan dan Penggalian</b>	<b>1 386 198</b>	<b>1 510 835</b>	<b>1 602 703</b>	<b>1 744 627</b>
1 Pertambangan Minyak, Gas dan Panas Bumi	-	-	-	-
2 Pertambangan Batubara dan Lignit	-	-	-	-
3 Pertambangan Bijih Logam	-	-	-	-
4 Pertambangan dan Penggalian Lainnya	1 386 198	1 510 835	1 602 703	1 744 627
<b>C Industri Pengolahan</b>	<b>7 242 830</b>	<b>7 792 013</b>	<b>8 192 736</b>	<b>8 788 641</b>
1 Industri Batubara dan Pengilangan Migas	-	-	-	-
a. Industri Batu Bara	-	-	-	-
b. Industri Pengilangan Migas	-	-	-	-
2 Industri Makanan dan Minuman	5 034 428	5 398 581	5 688 843	6 195 150
3 Pengolahan Tembakau	-	-	-	-
4 Industri Tekstil dan Pakaian Jadi	4 690	4 978	5 202	5 418

Sumber: BPS Kabupaten Lampung Tengah

Sumber: BPS - Statistics Lampung Tengah Regency

<sup>)</sup> Angka Revisi

<sup>\*\*</sup>) Angka Sementara

Lanjutan Tabel 12.2/ Continued Table 12.2

Lapangan Usaha Industrial Origin		2012	2013	2014 <sup>*)</sup>	2015 <sup>**)</sup>
(1)		(2)	(3)	(4)	(5)
<b>C</b>	<b>Industri Pengolahan (lanjutan)</b>				
5	Industri Kulit, Barang dari Kulit dan Alas Kaki	-	-	-	-
6	Industri Kayu, Barang dari Kayu dan Gabus dan Barang Anyaman dari Bambu, Rotan dan Sejenisnya	8 596	9 069	9 409	9 922
7	Industri Kertas dan Barang dari Kertas, Percetakan dan Reproduksi Media Rekaman	15 782	16 435	17 361	18 652
8	Industri Kimia, Farmasi dan Obat Tradisional	1 635 083	1 786 091	1 859 565	1 903 851
9	Industri Karet, Barang dari Karet dan Plastik	160 842	166 483	173 824	183 196
10	Industri Barang Galian bukan Logam	336 184	360 635	385 906	417 723
11	Industri Logam Dasar	-	-	-	-
12	Industri Barang dari Logam, Komputer, Barang Elektronik, Optik dan Peralatan Listrik	5 100	5 605	5 850	6 298
13	Industri Mesin dan Perlengkapan YTDL	-	-	-	-
14	Industri Alat Angkutan	154	159	170	180
15	Industri Furnitur	41 811	44 112	46 438	48 080
16	Industri pengolahan lainnya, jasa reparasi dan pemasangan mesin dan peralatan	160	166	170	171
<b>D</b>	<b>Pengadaan Listrik dan Gas</b>	<b>25 333</b>	<b>28 344</b>	<b>31 140</b>	<b>32 408</b>
1	Ketenagalistrikan	24 720	27 703	30 464	31 618
2	Pengadaan Gas dan Produksi Es	613	641	676	790

Sumber: BPS Kabupaten Lampung Tengah

Sumber: BPS - Statistics Lampung Tengah Regency

<sup>\*)</sup> Angka Revisi

<sup>\*\*)</sup> Angka Sementara

Lanjutan Tabel 12.2/ Continued Table 12.2

	Lapangan Usaha Industrial Origin	2012	2013	2014 <sup>)</sup>	2015 <sup>**</sup> )
	(1)	(2)	(3)	(4)	(5)
E	Pengadaan Air, Pengelolaan Sampah, Limbah dan Daur Ulang	14 669	13 402	14 162	14 572
F	Konstruksi	3 433 885	3 593 217	3 796 274	3 843 180
G	Perdagangan Besar dan Eceran; Reparasi Mobil dan Sepeda Motor	3 642 848	3 895 645	4 176 125	4 370 499
1	Perdagangan Mobil, Sepeda Motor dan Reparasinya	707 143	755 299	816 999	777 352
2	Perdagangan Besar dan Eceran, Bukan Mobil dan Sepeda Motor	2 935 706	3 140 345	3 359 125	3 593 147
H	Transportasi dan Pergudangan	764 422	829 676	899 184	1 016 191
1	Angkutan Rel	3 664	3 898	4 216	4 601
2	Angkutan Darat	750 873	815 169	883 618	999 805
3	Angkutan Laut	-	-	-	-
4	Angkutan Sungai Danau dan Penyeberangan	629	652	675	710
5	Angkutan Udara	-	-	-	-
6	Pergudangan dan Jasa Penunjang	9 256	9 956	10 675	11 076
I	Penyediaan Akomodasi dan Makan Minum	288 323	311 099	334 142	371 590
1	Penyediaan Akomodasi	1 153	1 220	1 301	1 370
2	Penyediaan Makan Minum	287 170	309 879	332 841	370 219
J	Informasi dan Komunikasi	926 485	1 035 288	1 140 782	1 239 823
K	Jasa Keuangan dan Asuransi	501 568	549 569	599 060	627 316
1	Jasa Perantara Keuangan	356 854	384 834	414 798	436 107
2	Asuransi dan Dana Pensiun	38 961	43 725	47 875	52 554
3	Jasa Keuangan Lainnya	105 458	120 692	136 032	138 259
4	Jasa Penunjang Keuangan	296	317	354	395
L	Real Estate	604 303	664 701	717 476	765 273
M,N	Jasa Perusahaan	31 038	35 232	39 916	42 850
O	Administrasi Pemerintahan,	519 089	539 908	571 160	600 428
P	Jasa Pendidikan	686 273	745 958	812 990	872 026
Q	Jasa Kesehatan dan Kegiatan Sosial	160 871	173 757	188 059	201 990
R,S,T,L	Jasa lainnya	184 488	191 387	200 739	218 394
	<b>PDRB/GRDP</b>	<b>32 702 372</b>	<b>34 719 010</b>	<b>36 673 948</b>	<b>38 627 188</b>

Sumber: BPS Kabupaten Lampung Tengah

Sumber: BPS - Statistics Lampung Tengah Regency

<sup>)</sup> Angka Revisi<sup>\*\*</sup>) Angka Sementara

**Tabel 12.3** **Distribusi Persentase Produk Domestik Regional Bruto Atas Dasar Harga Berlaku Menurut Lapangan Usaha di Kabupaten Lampung Tengah (persen), 2012-2015**  
**Table** Percentage Distribution of Gross Regional Domestic Product at Current Market Prices by Industry in Lampung Tengah Regency (percent), 2012-2015

Lapangan Usaha <i>Industrial Origin</i>		2012	2013	2014 <sup>1)</sup>	2015 <sup>2)</sup>
<i>(1)</i>		<i>(2)</i>	<i>(3)</i>	<i>(4)</i>	<i>(5)</i>
<b>A</b>	<b>Pertanian, Kehutanan, &amp; Perikanan</b>	<b>37.87</b>	<b>37.24</b>	<b>37.09</b>	<b>36.89</b>
	1 Pertanian, Peternakan, Perburuan dan Jasa Pertanian	33.81	33.21	33.02	15.58
	a. Tanaman Pangan	16.66	16.15	15.57	15.58
	b. Tanaman Hortikultura	0.06	0.06	0.06	0.05
	c. Perkebunan Semusim	0.69	0.70	0.70	0.73
	d. Tanaman Hortikultura	2.68	2.77	2.77	2.78
	e. Perkebunan Tahunan	6.26	6.06	6.24	6.10
	f. Peternakan	6.69	6.69	6.89	6.88
	g. Jasa Pertanian dan Perburuan	0.77	0.78	0.79	0.84
	2 Kehutanan dan Penebangan Kayu	0.02	0.02	0.02	0.02
	3 Perikanan	4.04	4.02	4.05	3.92
<b>B</b>	<b>Pertambangan dan Penggalian</b>	<b>4.25</b>	<b>4.36</b>	<b>4.38</b>	<b>4.63</b>
	1 Pertambangan Minyak, Gas dan Panas Bumi				
	2 Pertambangan Batubara dan Lignit				
	3 Pertambangan Bijih Logam				
	4 Pertambangan dan Penggalian Lainnya	4.25	4.36	4.38	4.63
<b>C</b>	<b>Industri Pengolahan</b>	<b>22.78</b>	<b>23.01</b>	<b>23.10</b>	<b>22.81</b>
	1 Industri Batubara dan Pengilangan Migas				
	a. Industri Batu Bara				
	b. Industri Pengilangan Migas				
	2 Industri Makanan dan Minuman	15.86	15.95	16.16	16.19
	3 Pengolahan Tembakau				
	4 Industri Tekstil dan Pakaian Jadi	0.02	0.02	0.01	0.01

**Sumber:** BPS Kabupaten Lampung Tengah

*Sumber: BPS - Statistics Lampung Tengah Regency*

<sup>1)</sup> Angka Revisi

<sup>2)</sup> Angka Sementara

Lanjutan Tabel 12.3/ Continued Table 12.3

Lapangan Usaha Industrial Origin		2012	2013	2014 <sup>*)</sup>	2015 <sup>**)</sup>
(1)		(2)	(3)	(4)	(5)
<b>C</b>	<b>Industri Pengolahan (lanjutan)</b>				
5	Industri Kulit, Barang dari Kulit dan Alas Kaki				
6	Industri Kayu, Barang dari Kayu dan Gabus dan Barang Anyaman dari Bambu, Rotan dan Sejenisnya	0.03	0.03	0.03	0.02
7	Industri Kertas dan Barang dari Kertas, Percetakan dan Reproduksi Media Rekaman	0.05	0.05	0.05	0.05
8	Industri Kimia, Farmasi dan Obat Tradisional	5.14	5.30	5.17	4.88
9	Industri Karet, Barang dari Karet dan Plastik	0.49	0.46	0.46	0.45
10	Industri Barang Galian bukan Logam	1.07	1.06	1.08	1.08
11	Industri Logam Dasar				
12	Industri Barang dari Logam, Komputer, Barang Elektronik, Optik dan Peralatan Listrik	0.02	0.02	0.02	0.02
13	Industri Mesin dan Perlengkapan YTDL				
14	Industri Alat Angkutan	0.00	0.00	0.00	0.00
15	Industri Furnitur	0.12	0.13	0.12	0.12
16	Industri pengolahan lainnya, jasa reparasi dan pemasangan mesin dan peralatan	0.00	0.00	0.00	0.00
<b>D</b>	<b>Pengadaan Listrik dan Gas</b>	<b>0.05</b>	<b>0.05</b>	<b>0.05</b>	<b>0.06</b>
1	Ketenagalistrikan	0.05	0.05	0.05	0.06
2	Pengadaan Gas dan Produksi Es	0.00	0.00	0.00	0.00

Sumber: BPS Kabupaten Lampung Tengah

Sumber: BPS - Statistics Lampung Tengah Regency

<sup>\*)</sup> Angka Revisi

<sup>\*\*)</sup> Angka Sementara

Lanjutan Tabel 12.3/ Continued Table 12.3

Lapangan Usaha Industrial Origin		2012	2013	2014 <sup>1)</sup>	2015 <sup>2)</sup>
(1)		(2)	(3)	(4)	(5)
<b>E</b>	<b>Pengadaan Air, Pengelolaan Sampah, Limbah dan Daur Ulang</b>	<b>0.04</b>	<b>0.04</b>	<b>0.04</b>	<b>0.04</b>
<b>F</b>	<b>Konstruksi</b>	<b>10.32</b>	<b>10.18</b>	<b>10.06</b>	<b>9.66</b>
<b>G</b>	<b>Perdagangan Besar dan Eceran; Reparasi Mobil dan Sepeda Motor</b>	<b>10.55</b>	<b>10.47</b>	<b>10.19</b>	<b>10.37</b>
1	Perdagangan Mobil, Sepeda Motor dan Reparasinya	2.09	2.07	2.12	1.86
2	Perdagangan Besar dan Eceran, Bukan Mobil dan Sepeda Motor	8.45	8.40	8.07	8.51
<b>H</b>	<b>Transportasi dan Pergudangan</b>	<b>2.14</b>	<b>2.31</b>	<b>2.54</b>	<b>2.85</b>
1	Angkutan Rel	0.01	0.01	0.01	0.02
2	Angkutan Darat	2.10	2.27	2.50	2.80
3	Angkutan Laut				
4	Angkutan Sungai Danau dan Penyeberangan	0.00	0.00	0.00	0.00
5	Angkutan Udara				
6	Pergudangan dan Jasa Penunjang	0.03	0.03	0.03	0.03
<b>I</b>	<b>Penyediaan Akomodasi dan Makan Minum</b>	<b>0.98</b>	<b>1.00</b>	<b>1.05</b>	<b>1.13</b>
1	Penyediaan Akomodasi	0.00	0.00	0.00	0.00
2	Penyediaan Makan Minum	0.97	1.00	1.05	1.12
<b>J</b>	<b>Informasi dan Komunikasi</b>	<b>2.64</b>	<b>2.70</b>	<b>2.68</b>	<b>2.76</b>
<b>K</b>	<b>Jasa Keuangan dan Asuransi</b>	<b>1.62</b>	<b>1.72</b>	<b>1.76</b>	<b>1.64</b>
1	Jasa Perantara Keuangan	1.16	1.21	1.24	1.15
2	Asuransi dan Dana Pensiun	0.12	0.13	0.13	0.14
3	Jasa Keuangan Lainnya	0.34	0.37	0.39	0.34
4	Jasa Penunjang Keuangan	0.00	0.00	0.00	0.00
<b>L</b>	<b>Real Estate</b>	<b>1.78</b>	<b>1.81</b>	<b>1.83</b>	<b>1.81</b>
<b>M,N</b>	<b>Jasa Perusahaan</b>	<b>0.10</b>	<b>0.10</b>	<b>0.12</b>	<b>0.12</b>
<b>O</b>	<b>Administrasi Pemerintahan,</b>	<b>1.65</b>	<b>1.71</b>	<b>1.79</b>	<b>1.79</b>
<b>P</b>	<b>Jasa Pendidikan</b>	<b>2.21</b>	<b>2.28</b>	<b>2.28</b>	<b>2.31</b>
<b>Q</b>	<b>Jasa Kesehatan dan Kegiatan Sosial</b>	<b>0.48</b>	<b>0.49</b>	<b>0.51</b>	<b>0.54</b>
<b>R,S,T,U</b>	<b>Jasa lainnya</b>	<b>0.54</b>	<b>0.53</b>	<b>0.53</b>	<b>0.58</b>
<b>PDRB/GRDP</b>		<b>100.00</b>	<b>100.00</b>	<b>100.00</b>	<b>100.00</b>

Sumber: BPS Kabupaten Lampung Tengah

Sumber: BPS - Statistics Lampung Tengah Regency

<sup>1)</sup> Angka Revisi<sup>2)</sup> Angka Sementara

**Tabel 12.4** Laju Pertumbuhan Produk Domestik Regional Bruto Atas Dasar Harga Konstan 2010 Menurut Lapangan Usaha di Kabupaten Lampung Tengah (miliar rupiah), 2012-2015  
 Table Growth Rate of Gross Regional Domestic Product at 2010 Constant Market Prices by Industry in Lampung Tengah Regency (billion rupiahs), 2012-2015

Lapangan Usaha <i>Industrial Origin</i>		2012	2013	2014 <sup>1)</sup>	2015 <sup>2)</sup>
<i>(1)</i>		<i>(2)</i>	<i>(3)</i>	<i>(4)</i>	<i>(5)</i>
<b>A</b>	<b>Pertanian, Kehutanan, &amp; Perikanan</b>	<b>4.24</b>	<b>4.22</b>	<b>4.28</b>	<b>3.89</b>
	1 Pertanian, Peternakan, Perburuan dan Jasa Pertanian	4.06	4.33	4.11	4.31
	a. Tanaman Pangan	0.54	2.32	1.99	4.14
	b. Tanaman Hortikultura	17.88	15.55	0.96	1.96
	c. Perkebunan Semusim	5.18	6.10	6.73	6.73
	d. Tanaman Hortikultura	9.77	7.55	4.65	4.83
	e. Perkebunan Tahunan	5.47	4.90	5.78	4.14
	f. Peternakan	8.87	6.62	6.76	3.97
	g. Jasa Pertanian dan Perburuan	3.23	5.33	3.84	8.38
	2 Kehutanan dan Penebangan Kayu	6.87	4.94	0.98	7.71
	3 Perikanan	5.72	3.38	5.68	0.57
<b>B</b>	<b>Pertambangan dan Penggalian</b>	<b>10.88</b>	<b>8.99</b>	<b>6.08</b>	<b>8.86</b>
	1 Pertambangan Minyak, Gas dan Panas Bumi	0.00	0.00	0.00	
	2 Pertambangan Batubara dan Lignit	0.00	0.00	0.00	
	3 Pertambangan Bijih Logam	0.00	0.00	0.00	
	4 Pertambangan dan Penggalian Lainnya	10.88	8.99	6.08	8.86
<b>C</b>	<b>Industri Pengolahan</b>	<b>6.08</b>	<b>7.58</b>	<b>5.14</b>	<b>7.27</b>
	1 Industri Batubara dan Pengilangan Migas				
	a. Industri Batu Bara	0.00	0.00	0.00	
	b. Industri Pengilangan Migas	0.00	0.00	0.00	
	2 Industri Makanan dan Minuman	4.93	7.23	5.38	8.90
	3 Pengolahan Tembakau				
	4 Industri Tekstil dan Pakaian Jadi	6.21	6.14	4.51	4.15

**Sumber:** BPS Kabupaten Lampung Tengah

*Sumber: BPS - Statistics Lampung Tengah Regency*

<sup>1)</sup> Angka Revisi

<sup>2)</sup> Angka Sementara



Lanjutan Tabel 12.4/ Continued Table 12.4

Lapangan Usaha Industrial Origin		2012	2013	2014 <sup>)</sup>	2015 <sup>**)</sup>
(1)		(2)	(3)	(4)	(5)
<b>C</b>	<b>Industri Pengolahan (lanjutan)</b>				
5	Industri Kulit, Barang dari Kulit dan Alas Kaki				
6	Industri Kayu, Barang dari Kayu dan Gabus dan Barang Anyaman dari Bambu, Rotan dan Sejenisnya	3.01	5.50	3.74	5.46
7	Industri Kertas dan Barang dari Kertas, Percetakan dan Reproduksi Media Rekaman	1.37	2.24	7.60	7.44
8	Industri Kimia, Farmasi dan Obat Tradisional	9.79	9.24	4.11	2.38
9	Industri Karet, Barang dari Karet dan Plastik	2.43	3.51	4.41	5.39
10	Industri Barang Galian bukan Logam	8.48	7.27	7.01	8.24
11	Industri Logam Dasar				
12	Industri Barang dari Logam, Komputer, Barang Elektronik, Optik dan Peralatan Listrik	2.99	9.89	4.37	7.67
13	Industri Mesin dan Perlengkapan YTDL				
14	Industri Alat Angkutan	5.51	3.01	7.46	5.46
15	Industri Furnitur	4.54	5.50	5.27	3.54
16	Industri pengolahan lainnya, jasa reparasi dan pemasangan mesin dan peralatan	6.15	3.93	2.24	0.66
<b>D</b>	<b>Pengadaan Listrik dan Gas</b>	<b>11.28</b>	<b>11.89</b>	<b>9.86</b>	<b>4.07</b>
1	Ketengalistrikan	11.53	12.07	9.96	3.79
2	Pengadaan Gas dan Produksi Es	2.09	4.55	5.49	16.85

Sumber: BPS Kabupaten Lampung Tengah

Sumber: BPS - Statistics Lampung Tengah Regency

<sup>)</sup> Angka Revisi

<sup>\*\*)</sup> Angka Sementara

Lanjutan Tabel 12.4/ Continued Table 12.4

Lapangan Usaha Industrial Origin		2012	2013	2014 <sup>1)</sup>	2015 <sup>**)</sup>
(1)		(2)	(3)	(4)	(5)
<b>E</b>	<b>Pengadaan Air, Pengelolaan Sampah, Limbah dan Daur Ulang</b>	<b>4.70</b>	<b>-8.63</b>	<b>5.67</b>	<b>2.89</b>
<b>F</b>	<b>Konstruksi</b>	<b>5.23</b>	<b>4.64</b>	<b>5.65</b>	<b>1.24</b>
<b>G</b>	<b>Perdagangan Besar dan Eceran; Reparasi Mobil dan Sepeda Motor</b>	<b>7.20</b>	<b>6.94</b>	<b>7.20</b>	<b>4.65</b>
1	Perdagangan Mobil, Sepeda Motor dan Reparasinya	7.20	6.81	8.17	-4.85
2	Perdagangan Besar dan Eceran, Bukan Mobil dan Sepeda Motor	7.20	6.97	6.97	6.97
<b>H</b>	<b>Transportasi dan Pergudangan</b>	<b>8.72</b>	<b>8.54</b>	<b>8.38</b>	<b>13.01</b>
1	Angkutan Rel	2.01	6.39	8.14	9.14
2	Angkutan Darat	8.70	8.56	8.40	13.15
3	Angkutan Laut				
4	Angkutan Sungai Danau dan Penyeberangan	3.51	3.66	3.49	5.11
5	Angkutan Udara				
6	Pergudangan dan Jasa Penunjang	13.75	7.56	7.23	3.75
<b>I</b>	<b>Penyediaan Akomodasi dan Makan Minum</b>	<b>6.64</b>	<b>7.90</b>	<b>7.41</b>	<b>11.21</b>
1	Penyediaan Akomodasi	4.94	5.80	6.61	5.36
2	Penyediaan Makan Minum	6.65	7.91	7.41	11.23
<b>J</b>	<b>Informasi dan Komunikasi</b>	<b>11.32</b>	<b>11.74</b>	<b>10.19</b>	<b>8.68</b>
<b>K</b>	<b>Jasa Keuangan dan Asuransi</b>	<b>10.89</b>	<b>9.57</b>	<b>9.01</b>	<b>4.72</b>
1	Jasa Perantara Keuangan	9.19	7.84	7.79	5.14
2	Asuransi dan Dana Pensiun	19.36	12.23	9.49	9.77
3	Jasa Keuangan Lainnya	13.95	14.45	12.71	1.64
4	Jasa Penunjang Keuangan	9.39	7.38	11.59	11.59
<b>L</b>	<b>Real Estate</b>	<b>8.61</b>	<b>9.99</b>	<b>7.94</b>	<b>6.66</b>
<b>M,N</b>	<b>Jasa Perusahaan</b>	<b>13.26</b>	<b>13.52</b>	<b>13.29</b>	<b>7.35</b>
<b>O</b>	<b>Administrasi Pemerintahan,</b>	<b>3.58</b>	<b>4.01</b>	<b>5.79</b>	<b>5.12</b>
<b>P</b>	<b>Jasa Pendidikan</b>	<b>8.59</b>	<b>8.70</b>	<b>8.99</b>	<b>7.26</b>
<b>Q</b>	<b>Jasa Kesehatan dan Kegiatan Sosia</b>	<b>7.39</b>	<b>8.01</b>	<b>8.23</b>	<b>7.41</b>
<b>R,S,T,U</b>	<b>Jasa lainnya</b>	<b>4.16</b>	<b>3.74</b>	<b>4.89</b>	<b>8.79</b>
<b>PDRB/GRDP</b>		<b>5.95</b>	<b>6.17</b>	<b>5.63</b>	<b>5.33</b>

Sumber: BPS Kabupaten Lampung Tengah

Sumber: BPS - Statistics Lampung Tengah Regency

<sup>1)</sup> Angka Revisi<sup>\*\*)</sup> Angka Sementara

**Tabel 12.5** **Indeks Harga Implisit Produk Domestik Regional Bruto Menurut Lapangan Usaha di Kabupaten Lampung Tengah (2010=100), 2012–2015**  
 Implicit Price Index of Gross Regional Domestic Product by Industry in Lampung Tengah Regency (2010=100), 2012–2015

Lapangan Usaha		2012	2013	2014 <sup>1)</sup>	2015 <sup>2)</sup>
<i>Industrial Origin</i>					
<i>(1)</i>		<i>(2)</i>	<i>(3)</i>	<i>(4)</i>	<i>(5)</i>
<b>A</b>	<b>Pertanian, Kehutanan, &amp; Perikanan</b>	<b>111.22</b>	<b>114.89</b>	<b>122.89</b>	<b>127.89</b>
1	Pertanian, Peternakan, Perburuan dan Jasa Pertanian	111.85	115.26	129.32	128.24
a.	Tanaman Pangan	117.41	121.74	128.94	134.66
b.	Tanaman Hortikultura	106.92	110.42	112.17	115.45
c.	Perkebunan Semusim	107.65	112.65	118.96	125.69
d.	Tanaman Hortikultura	103.16	108.46	116.21	120.70
e.	Perkebunan Tahunan	108.26	109.38	119.23	121.70
f.	Peternakan	106.73	109.55	118.40	123.54
g.	Jasa Pertanian dan Perburuan	111.12	116.30	127.20	135.11
2	Kehutanan dan Penebangan Kayu	113.26	119.18	137.15	160.93
3	Perikanan	106.26	111.88	119.41	124.85
<b>B</b>	<b>Pertambangan dan Penggalian</b>	<b>110.61</b>	<b>114.01</b>	<b>120.87</b>	<b>127.73</b>
1	Pertambangan Minyak, Gas dan Panas Bumi				
2	Pertambangan Batubara dan Lignit				
3	Pertambangan Bijih Logam				
4	Pertambangan dan Penggalian Lainnya	110.61	114.01	120.87	127.73
<b>C</b>	<b>Industri Pengolahan</b>	<b>113.53</b>	<b>116.68</b>	<b>124.80</b>	<b>124.86</b>
1	Industri Batubara dan Pengilangan Migas				
a.	Industri Batu Bara				
b.	Industri Pengilangan Migas				
2	Industri Makanan dan Minuman	113.69	116.77	125.72	125.75
3	Pengolahan Tembakau				
4	Industri Tekstil dan Pakaian Jadi	119.32	119.76	125.35	125.46

**Sumber:** BPS Kabupaten Lampung Tengah

*Sumber:* BPS - Statistics Lampung Tengah Regency

<sup>1)</sup> Angka Revisi

<sup>2)</sup> Angka Sementara

Lanjutan Tabel 12.5/ Continued Table 12.5

Lapangan Usaha Industrial Origin		2012	2013	2014 <sup>*)</sup>	2015 <sup>**)</sup>
(1)		(2)	(3)	(4)	(5)
<b>C</b>	<b>Industri Pengolahan (lanjutan)</b>				
5	Industri Kulit, Barang dari Kulit dan Alas Kaki				
6	Industri Kayu, Barang dari Kayu dan Gabus dan Barang Anyaman dari Bambu, Rotan dan Sejenisnya	110.35	117.97	119.32	119.34
7	Industri Kertas dan Barang dari Kertas, Percetakan dan Reproduksi Media Rekaman	105.34	110.58	119.42	119.53
8	Industri Kimia, Farmasi dan Obat Tradisional	113.45	117.27	123.17	123.22
9	Industri Karet, Barang dari Karet dan Plastik	109.77	110.06	117.18	117.21
10	Industri Barang Galian bukan Logam	115.12	116.31	123.82	123.84
11	Industri Logam Dasar				
12	Industri Barang dari Logam, Komputer, Barang Elektronik, Optik dan Peralatan Listrik	107.54	113.10	117.86	117.92
13	Industri Mesin dan Perlengkapan YTDL				
14	Industri Alat Angkutan	107.40	108.49	120.52	120.63
15	Industri Furnitur	103.68	111.98	117.98	118.04
16	Industri pengolahan lainnya, jasa reparasi dan pemasangan mesin dan peralatan	110.79	112.01	122.51	122.53
<b>D</b>	<b>Pengadaan Listrik dan Gas</b>	<b>77.94</b>	<b>66.55</b>	<b>72.77</b>	<b>88.63</b>
1	Ketengalistrikan	77.10	65.39	71.60	87.63
2	Pengadaan Gas dan Produksi Es	111.55	116.83	125.64	128.49

**Sumber:** BPS Kabupaten Lampung Tengah

Sumber: BPS - Statistics Lampung Tengah Regency

<sup>\*)</sup> Angka Revisi

<sup>\*\*)</sup> Angka Sementara

Lanjutan Tabel 12.5/ Continued Table 12.5

Lapangan Usaha Industrial Origin		2012	2013	2014 <sup>1)</sup>	2015 <sup>**)</sup>
(1)		(2)	(3)	(4)	(5)
<b>E</b>	<b>Pengadaan Air, Pengelolaan Sampah, Limbah dan Daur Ulang</b>	<b>108.32</b>	<b>110.13</b>	<b>126.40</b>	<b>135.74</b>
<b>F</b>	<b>Konstruksi</b>	<b>108.48</b>	<b>111.91</b>	<b>117.25</b>	<b>120.88</b>
<b>G</b>	<b>Perdagangan Besar dan Eceran; Reparasi Mobil dan Sepeda Motor</b>	<b>104.50</b>	<b>106.17</b>	<b>108.01</b>	<b>114.16</b>
1	Perdagangan Mobil, Sepeda Motor dan Reparasinya	106.76	108.04	114.78	115.08
2	Perdagangan Besar dan Eceran, Bukan Mobil dan Sepeda Motor	103.95	105.72	106.37	113.96
<b>H</b>	<b>Transportasi dan Pergudangan</b>	<b>101.12</b>	<b>110.06</b>	<b>125.14</b>	<b>134.85</b>
1	Angkutan Rel	99.02	127.00	139.76	164.00
2	Angkutan Darat	101.11	109.99	125.05	134.68
3	Angkutan Laut				
4	Angkutan Sungai Danau dan Penyeberangan	104.52	115.83	127.80	139.41
5	Angkutan Udara				
6	Pergudangan dan Jasa Penunjang	102.55	108.41	126.33	137.46
<b>I</b>	<b>Penyediaan Akomodasi dan Makan Minum</b>	<b>122.17</b>	<b>127.49</b>	<b>139.54</b>	<b>145.78</b>
1	Penyediaan Akomodasi	104.96	110.49	113.41	120.58
2	Penyediaan Makan Minum	122.24	127.56	139.64	145.87
<b>J</b>	<b>Informasi dan Komunikasi</b>	<b>102.73</b>	<b>103.08</b>	<b>103.85</b>	<b>107.26</b>
<b>K</b>	<b>Jasa Keuangan dan Asuransi</b>	<b>116.60</b>	<b>123.50</b>	<b>130.24</b>	<b>125.41</b>
1	Jasa Perantara Keuangan	117.23	124.62	131.86	127.21
2	Asuransi dan Dana Pensiun	114.38	120.85	124.49	129.99
3	Jasa Keuangan Lainnya	115.33	120.94	127.36	118.01
4	Jasa Penunjang Keuangan	107.46	108.12	112.13	113.93
<b>L</b>	<b>Real Estate</b>	<b>106.35</b>	<b>107.61</b>	<b>113.19</b>	<b>113.84</b>
<b>M,N</b>	<b>Jasa Perumahan</b>	<b>112.46</b>	<b>116.94</b>	<b>133.47</b>	<b>136.47</b>
<b>O</b>	<b>Administrasi Pemerintahan,</b>	<b>114.74</b>	<b>125.04</b>	<b>138.77</b>	<b>143.77</b>
<b>P</b>	<b>Jasa Pendidikan</b>	<b>116.29</b>	<b>120.88</b>	<b>123.96</b>	<b>127.46</b>
<b>Q</b>	<b>Jasa Kesehatan dan Kegiatan Sosial</b>	<b>108.75</b>	<b>112.42</b>	<b>120.39</b>	<b>128.99</b>
<b>R,S,T,U</b>	<b>Jasa lainnya</b>	<b>106.08</b>	<b>108.92</b>	<b>116.60</b>	<b>127.76</b>
<b>PDRB/GRDP</b>		<b>110.38</b>	<b>113.81</b>	<b>120.69</b>	<b>124.54</b>

Sumber: BPS Kabupaten Lampung Tengah

Sumber: BPS - Statistics Lampung Tengah Regency

<sup>1)</sup> Angka Revisi<sup>\*\*)</sup> Angka Sementara

**Tabel 12.6** Laju Implisit Produk Domestik Regional Bruto Menurut Lapangan Usaha di Kabupaten Lampung Tengah, 2012–2015  
 Table Implicit Growth Rate of Gross Regional Domestic Product by Industry in Lampung Tengah Regency, 2012–2015

Lapangan Usaha <i>Industrial Origin</i>		2012	2013	2014 <sup>1)</sup>	2015 <sup>2)</sup>
<i>(1)</i>		<i>(2)</i>	<i>(3)</i>	<i>(4)</i>	<i>(5)</i>
<b>A</b>	<b>Pertanian, Kehutanan, &amp; Perikanan</b>	<b>2.80</b>	<b>3.29</b>	<b>6.97</b>	<b>4.07</b>
	1 Pertanian, Peternakan, Perburuan dan Jasa Pertanian	2.95	3.05	7.00	3.99
	a. Tanaman Pangan	3.72	3.69	5.91	4.44
	b. Tanaman Hortikultura	4.97	3.27	1.59	2.92
	c. Perkebunan Semusim	0.71	4.64	5.60	5.65
	d. Tanaman Hortikultura	2.62	5.15	7.15	3.86
	e. Perkebunan Tahunan	0.36	1.03	9.01	2.07
	f. Peternakan	4.68	2.64	8.08	4.34
	g. Jasa Pertanian dan Perburuan	3.65	4.67	9.37	6.22
	2 Kehutanan dan Penebangan Kayu	1.77	5.23	15.07	17.34
	3 Perikanan	1.63	5.29	6.73	4.55
<b>B</b>	<b>Pertambangan dan Penggalian</b>	<b>4.43</b>	<b>3.07</b>	<b>6.02</b>	<b>5.67</b>
	1 Pertambangan Minyak, Gas dan Panas Bumi				
	2 Pertambangan Batubara dan Lignit				
	3 Pertambangan Bijih Logam				
	4 Pertambangan dan Penggalian Lainnya	4.43	3.07	6.02	5.67
<b>C</b>	<b>Industri Pengolahan</b>	<b>7.19</b>	<b>2.77</b>	<b>6.96</b>	<b>0.05</b>
	1 Industri Batubara dan Pengilangan Migas				
	a. Industri Batu Bara				
	b. Industri Pengilangan Migas				
	2 Industri Makanan dan Minuman	6.66	2.70	7.67	0.02
	3 Pengolahan Tembakau				
	4 Industri Tekstil dan Pakaian Jadi	8.95	0.37	4.66	0.09

Sumber: BPS Kabupaten Lampung Tengah

Sumber: BPS - Statistics Lampung Tengah Regency

<sup>1)</sup> Angka Revisi

<sup>2)</sup> Angka Sementara

Lanjutan Tabel 12.6/ Continued Table 12.6

Lapangan Usaha Industrial Origin		2012	2013	2014 <sup>*)</sup>	2015 <sup>**)</sup>
(1)		(2)	(3)	(4)	(5)
<b>C</b>	<b>Industri Pengolahan (lanjutan)</b>				
5	Industri Kulit, Barang dari Kulit dan Alas Kaki				
6	Industri Kayu, Barang dari Kayu dan Gabus dan Barang Anyaman dari Bambu, Rotan dan Sejenisnya	8.23	6.90	1.14	0.02
7	Industri Kertas dan Barang dari Kertas, Percetakan dan Reproduksi Media Rekaman	4.52	4.98	7.99	0.09
8	Industri Kimia, Farmasi dan Obat Tradisional	8.52	3.37	5.03	0.04
9	Industri Karet, Barang dari Karet dan Plastik	3.81	0.27	6.46	0.03
10	Industri Barang Galian bukan Logam	11.84	1.04	6.46	0.01
11	Industri Logam Dasar				
12	Industri Barang dari Logam, Komputer, Barang Elektronik, Optik dan Peralatan Listrik	1.75	5.17	4.21	0.05
13	Industri Mesin dan Perlengkapan YTDL				
14	Industri Alat Angkutan	4.45	1.01	11.09	0.09
15	Industri Furnitur	1.82	8.01	5.35	0.05
16	Industri pengolahan lainnya, jasa reparasi dan pemasangan mesin dan peralatan	4.49	1.11	9.37	0.01
<b>D</b>	<b>Pengadaan Listrik dan Gas</b>	<b>-13.79</b>	<b>-14.61</b>	<b>9.34</b>	<b>21.79</b>
1	Ketengalistrikan	-14.24	-15.19	9.49	22.40
2	Pengadaan Gas dan Produksi Es	2.49	4.74	7.54	2.27

Sumber: BPS Kabupaten Lampung Tengah

Sumber: BPS - Statistics Lampung Tengah Regency

<sup>\*)</sup> Angka Revisi

<sup>\*\*)</sup> Angka Sementara

Lanjutan Tabel 12.6/ Continued Table 12.6

Lapangan Usaha Industrial Origin		2012	2013	2014 <sup>1)</sup>	2015 <sup>**)</sup>
(1)		(2)	(3)	(4)	(5)
<b>E</b>	<b>Pengadaan Air, Pengelolaan Sampah, Limbah dan Daur Ulang</b>	<b>4.13</b>	<b>1.68</b>	<b>14.76</b>	<b>7.40</b>
<b>F</b>	<b>Konstruksi</b>	<b>4.22</b>	<b>3.16</b>	<b>4.78</b>	<b>3.09</b>
<b>G</b>	<b>Perdagangan Besar dan Eceran; Reparasi Mobil dan Sepeda Motor</b>	<b>0.80</b>	<b>1.60</b>	<b>1.74</b>	<b>5.69</b>
1	Perdagangan Mobil, Sepeda Motor dan Reparasinya	1.31	1.20	6.24	0.26
2	Perdagangan Besar dan Eceran, Bukan Mobil dan Sepeda Motor	0.67	1.70	0.61	7.14
<b>H</b>	<b>Transportasi dan Pergudangan</b>	<b>1.08</b>	<b>8.84</b>	<b>13.70</b>	<b>7.76</b>
1	Angkutan Rel	-1.13	28.26	10.05	17.35
2	Angkutan Darat	1.10	8.78	13.69	7.70
3	Angkutan Laut				
4	Angkutan Sungai Danau dan Penyeberangan	2.48	10.82	10.34	9.08
5	Angkutan Udara				
6	Pergudangan dan Jasa Penunjang	0.34	5.72	16.53	8.81
<b>I</b>	<b>Penyediaan Akomodasi dan Makan Minum</b>	<b>7.07</b>	<b>4.35</b>	<b>9.45</b>	<b>4.47</b>
1	Penyediaan Akomodasi	3.97	5.26	2.65	6.32
2	Penyediaan Makan Minum	7.08	4.35	9.48	4.46
<b>J</b>	<b>Informasi dan Komunikasi</b>	<b>2.69</b>	<b>0.34</b>	<b>0.75</b>	<b>3.28</b>
<b>K</b>	<b>Jasa Keuangan dan Asuransi</b>	<b>8.08</b>	<b>5.92</b>	<b>5.45</b>	<b>-3.71</b>
1	Jasa Perantara Keuangan	8.83	6.31	5.81	-3.53
2	Asuransi dan Dana Pensiun	4.84	5.66	3.01	4.42
3	Jasa Keuangan Lainnya	6.71	4.87	5.31	-7.34
4	Jasa Penunjang Keuangan	2.18	0.61	3.71	1.61
<b>L</b>	<b>Real Estate</b>	<b>1.24</b>	<b>1.19</b>	<b>5.19</b>	<b>0.57</b>
<b>M,N</b>	<b>Jasa Perusahaan</b>	<b>3.93</b>	<b>3.98</b>	<b>14.13</b>	<b>2.25</b>
<b>O</b>	<b>Administrasi Pemerintahan,</b>	<b>12.92</b>	<b>8.97</b>	<b>10.98</b>	<b>3.60</b>
<b>P</b>	<b>Jasa Pendidikan</b>	<b>10.51</b>	<b>3.95</b>	<b>2.55</b>	<b>2.82</b>
<b>Q</b>	<b>Jasa Kesehatan dan Kegiatan Sosial</b>	<b>2.69</b>	<b>3.38</b>	<b>7.09</b>	<b>7.14</b>
<b>R,S,T,</b>	<b>Jasa lainnya</b>	<b>1.10</b>	<b>2.68</b>	<b>7.04</b>	<b>9.58</b>
<b>PDRB/GRDP</b>		<b>4.09</b>	<b>3.11</b>	<b>6.05</b>	<b>3.19</b>

Sumber: BPS Kabupaten Lampung Tengah

Sumber: BPS - Statistics Lampung Tengah Regency

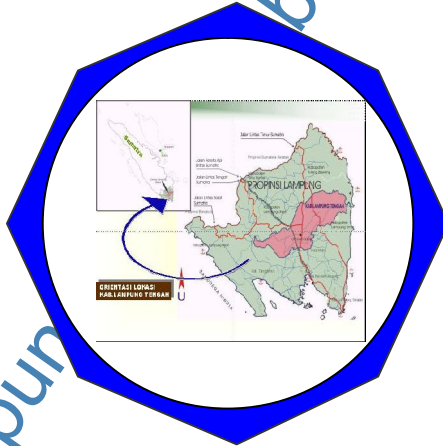
<sup>1)</sup> Angka Revisi<sup>\*\*)</sup> Angka Sementara



[www.lampungengahkab.bps.go.id](http://www.lampungengahkab.bps.go.id)

# 13. PERBANDINGAN ANTAR KABUPATEN/KOTA

*Regency/Municipal Comparison*



[www.lampung.go.id](http://www.lampung.go.id)

[b.bps.go.id](http://b.bps.go.id)



**PENJELASAN TEKNIS**

1. **Penduduk Indonesia** adalah semua orang yang berdomisili di wilayah teritorial Indonesia selama 6 bulan atau lebih dan atau mereka yang berdomisili kurang dari 6 bulan tetapi bertujuan menetap.
2. Produk Domestik Regional Bruto (PDRB) pada tingkat regional (provinsi) menggambarkan kemampuan suatu wilayah untuk menciptakan nilai tambah pada suatu waktu tertentu.
3. **Penduduk miskin** adalah penduduk yang memiliki rata-rata pengeluaran per kapita per bulan di bawah Garis Kemiskinan.

**TECHNICAL NOTES**

1. ***The population of Indonesia** are all residents of the entire territory of Indonesia, who have stayed for six months or longer, and those who intended to stay more than six months even though their length of stay is less than six months.*
2. *Gross Domestic Regional Product at the national level and Gross Regional Domestic Product (GRDP) at the regional level provinces/ regencies/ municipalities.*
3. *A person whose expenditure per capita per month is below the poverty line is considered to be poor.*

**ULASAN**

**DESCRIPTION**

Jumlah penduduk semakin bertambah dari tahun ke tahun. Untuk wilayah Lampung pada 2015, Kabupaten Lampung Tengah merupakan kabupaten dengan jumlah penduduk terbesar yaitu 1.239.096 juta jiwa.

Kondisi perekonomian suatu daerah dapat dilihat dari beberapa indikator diantaranya adalah laju pertumbuhan PDRB. Laju pertumbuhan ekonomi kabupaten di wilayah Provinsi Lampung menunjukkan peningkatan pada tahun 2015.

Aspek lain yang digunakan untuk perbandingan regional adalah tingkat kemiskinan dan pembangunan manusia karena kedua aspek ini sering digunakan sebagai alat ukur keberhasilan pembangunan di berbagai sektor. Kemajuan pembangunan manusia diukur berdasarkan Indeks Pembangunan Manusia (IPM). Kabupaten dengan capaian tertinggi dalam pembangunan manusia adalah Kota Metro (75,10).

*The population is continuously increasing from year to year. For region of Lampung, Lampung Tengah Regency has the largest population of 1.239.096 people.*

*The economic situation of a region could be seen from several indicators such as GDRP growth rate. The rate of economic growth regencies in Lampung region showed an increase in the year 2015.*

*Another aspect for regional comparison is the level of poverty and human development, because these two aspects are often used as a means of measuring the success of development in various sectors. The progress of human development is measured by the Human Development Index (HDI). In Lampung region, Metro has the highest HDI (75,10).*

*www.lampungtenengahkab.go.id*

## 13. PERBANDINGAN REGIONAL/REGIONAL COMPARISON

**Tabel** 13.1 Jumlah Penduduk Menurut Kabupaten/Kota di Provinsi Lampung (ribu), 2011–2015  
**Table** 13.1 Population by Regency/City in Lampung Province (thousand), 2011–2015

Kabupaten/Kota Regenc/City	2011	2012	2013	2014	2015
(1)	(2)	(3)	(4)	(5)	(6)
1. Lampung Barat	281 409	284 492	287 588	290 388	293 105
2. Tanggamus	545 909	553 165	560 322	567 172	573 904
3. Lampung Selatan	927 629	939 390	950 844	961 897	972 579
4. Lampung Timur	966 313	977 537	988 277	998 720	1 008 797
5. Lampung Tengah	1 188 316	1 201 689	1 214 720	1 227 185	1 239 096
6. Lampung Utara	590 596	594 881	598 924	602 727	606 092
7. Way Kanan	412 897	418 121	423 195	428 097	432 914
8. Tulang Bawang	405 574	411 705	417 782	423 710	429 515
9. Pesawaran	405 711	411 077	416 372	421 497	426 389
10. Pringsewu	370 886	375 098	379 190	383 101	386 891
11. Mesuji	189 673	191 314	192 759	194 282	195 682
12. Tulang Bawang Barat	254 278	257 136	259 674	262 316	264 712
13. Pesisir Barat <sup>1)</sup>	143 815	145 411	146 929	148 412	149 890
14. Bandar Lampung	904 322	923 175	942 039	960 695	979 287
15. Metro	148 586	151 117	153 517	155 992	158 415

**Sumber :** BPS Provinsi Lampung

*Source :* BPS - Statistics of Lampung Province

Catatan/notes:

<sup>1)</sup> Tahun 2008-2012 masih bergabung dengan Kab. Lampung Barat/joined with Lampung Barat Regency

**Tabel 13.2** **Produk Domestik Regional Bruto Atas Dasar Harga Berlaku Menurut Kabupaten/Kota di Provinsi Lampung (juta rupiah), 2011-2015**  
*Gross Regional Domestic Product at Current Market Prices by Regency/City in Lampung Province (million rupiahs), 2011-2015*

Kabupaten/Kota Regenc/City	2011	2012	2013	2014 <sup>1)</sup>	2015 <sup>1)</sup>
(1)	(2)	(3)	(4)	(5)	(6)
1. Lampung Barat	5570 941.22	3758 250.27	4160 119.24	4652 679.62	5087 890.25
2. Tanggamus	7248 088.22	8249 759.80	9033 599.70	10172 660.73	11116 514.58
3. Lampung Selatan	20673 319.82	22944 313.94	25094 836.33	28093 685.82	30496 516.60
4. Lampung Timur	21891 634.20	23704 741.15	26555 908.61	29249 114.25	30283 468.49
5. Lampung Tengah	32731 169.41	36096 751.53	39513 264.28	44261 494.11	48105 550.62
6. Lampung Utara	11441 502.71	12474 337.91	13603 648.40	15407 529.05	16788 327.83
7. Way Kanan	6788 678.36	7476 723.48	8116 079.79	9112 750.31	9971 354.26
8. Tulang Bawang	10919 091.43	11837 814.93	13082 913.11	14857 456.32	16081 780.41
9. Pesawaran	7943 463.03	8730 592.52	9598 821.61	10716 198.18	11591 598.23
10. Pringsewu	5314 021.18	5887 901.03	6445 527.56	7336 756.94	7975 883.49
11. Mesuji	4896 917.24	5361 408.26	5805 857.22	6558 477.61	7112 648.82
12. Tulang Bawang Barat	5476 437.10	6080 954.82	6618 226.45	7353 246.10	7982 668.84
13. Pesisir Barat <sup>1)</sup>	-	2390 013.03	2586 638.50	2913 745.75	3226 014.67
14. Bandar Lampung	24879 058.77	27753 870.17	30822 207.40	35310 477.60	38746 869.67
15. Metro	2841 590.52	3191 358.32	3531 719.96	4004 622.13	4324 752.64

**Sumber : BPS Provinsi Lampung**

*Source : BPS - Statistics of Lampung Provinc*

Catatan/notes:

<sup>1)</sup> Tahun 2008-2012 masih bergabung dengan Kab. Lampung Barat/joined with Lampung Barat Regency

**Tabel 13.3** **Produk Domestik Regional Bruto Atas Dasar Harga Konstan 2010 Menurut Kabupaten/Kota di Provinsi Lampung (juta rupiah), 2011-2015**  
*Gross Regional Domestic Product at 2010 Constant Market Prices by Regency/City in Lampung Province (million rupiahs), 2011-2015*

Kabupaten/Kota Regenc/City	2011	2012	2013	2014 <sup>1)</sup>	2015 <sup>1)</sup>
(1)	(2)	(3)	(4)	(5)	(6)
1. Lampung Barat	5271 084.83	3440 998.92	3682 581.63	3887 690.92	4085 939.77
2. Tanggamus	6841 757.85	7470 390.53	7905 596.00	8362 244.49	8782 599.72
3. Lampung Selatan	19613 120.36	20782 043.33	22060 244.44	23384 046.50	24551 945.52
4. Lampung Timur	20582 085.14	21455 318.77	23182 063.03	23817 440.07	24831 574.97
5. Lampung Tengah	30867 149.79	32702 371.73	34719 009.57	36673 948.09	38627 187.80
6. Lampung Utara	10729 165.73	11333 803.82	12008 525.75	12720 394.07	13389 945.17
7. Way Kanan	6336 558.06	6687 925.75	7025 798.94	7377 069.19	7779 669.97
8. Tulang Bawang	10284 191.09	10827 944.73	11430 141.81	12188 294.22	12741 277.52
9. Pesawaran	7513 109.20	7954 315.57	8407 664.04	8845 906.96	9205 505.56
10. Pringsewu	5042 603.08	5367 486.83	5697 373.01	6029 850.17	6338 245.27
11. Mesuji	4585 332.48	4840 754.40	5107 763.89	5382 670.24	5650 539.92
12. Tulang Bawang Barat	5095 213.32	5388 189.11	5696 243.65	6002 465.70	6319 364.76
13. Pesisir Barat <sup>1)</sup>	-	2165 799.28	2274 505.72	2381 143.45	2491 915.47
14. Bandar Lampung	23818 684.72	25403 654.90	27123 917.77	29011 529.37	30834 589.97
15. Metro	2695 657.08	2876 024.84	3070 593.08	3268 982.25	3440 662.02

**Sumber :** BPS Provinsi Lampung

*Source :* BPS - Statistics of Lampung Province

Catatan/notes :

<sup>1)</sup> Tahun 2008-2012 masih bergabung dengan Kab. Lampung Barat/joined with Lampung Barat Regency



**Tabel 13.4** Laju Pertumbuhan Produk Domestik Regional Bruto Atas Dasar Harga Konstan 2010 Menurut Kabupaten/Kota di Provinsi Lampung (persen), 2011-2015  
*Growth Rate of Gross Regional Domestic Product at 2010 Constant Market Prices by Regency/City in Lampung Province (percent), 2011-2015*

Kabupaten/Kota <i>Regenc/City</i>	2011	2012	2013	2014 <sup>1)</sup>	2015 <sup>1)</sup>
(1)	(2)	(3)	(4)	(5)	(6)
1. Lampung Barat	6.67	(34.72)	7.02	5.57	5.10
2. Tanggamus	5.87	5.90	5.53	5.48	4.64
3. Lampung Selatan	5.81	5.96	6.15	6.00	4.99
4. Lampung Timur	5.57	4.24	8.05	2.74	4.26
5. Lampung Tengah	6.02	5.95	6.17	5.63	5.33
6. Lampung Utara	5.38	5.64	5.95	5.93	5.26
7. Way Kanan	5.31	5.55	5.05	5.00	5.46
8. Tulang Bawang	5.24	5.29	5.56	6.63	4.54
9. Pesawaran	5.52	5.87	5.70	5.21	4.07
10. Pringsewu	6.20	6.44	6.15	5.84	5.11
11. Mesuji	4.93	5.57	5.52	5.38	4.98
12. Tulang Bawang Barat	5.03	5.75	5.72	5.38	5.28
13. Pesisir Barat <sup>1)</sup>		-	5.02	4.69	4.65
14. Bandar Lampung	6.29	6.65	6.77	6.96	6.28
15. Metro	6.04	6.69	6.77	6.46	5.25

**Sumber :** BPS Provinsi Lampung

*Source :* BPS - Statistics of Lampung Province

Catatan/notes

<sup>1)</sup> Tahun 2008-2012 masih bergabung dengan Kab. Lampung Barat/*joined with Lampung Barat Regency*

**Tabel 13.5** Indeks Harga Implisit Produk Domestik Regional Bruto Menurut Kabupaten/Kota di Provinsi Lampung, 2011-2015  
*Table 13.5 Implicit Price Index of Gross Regional Domestic Product by Regency/City in Lampung Province, 2011-2015*

Kabupaten/Kota <i>Regenc/City</i>	2011	2012	2013	2014 <sup>1)</sup>	2015 <sup>1)</sup>
(1)	(2)	(3)	(4)	(5)	(6)
1. Lampung Barat	105.69	109.22	112.97	119.68	124.52
2. Tanggamus	105.94	110.43	114.27	121.65	126.57
3. Lampung Selatan	105.41	110.40	113.76	120.14	124.21
4. Lampung Timur	106.36	110.48	114.55	122.81	121.96
5. Lampung Tengah	106.04	110.38	113.81	120.69	124.54
6. Lampung Utara	106.64	110.06	113.28	121.12	125.38
7. Way Kanan	107.14	111.79	115.55	123.53	128.17
8. Tulang Bawang	106.17	109.33	114.46	121.90	126.22
9. Pesawaran	105.73	109.76	114.17	121.14	125.92
10. Pringsewu	105.38	109.70	113.13	121.67	125.84
11. Mesuji	106.80	110.76	113.67	121.84	125.88
12. Tulang Bawang Barat	107.48	112.86	116.19	122.50	126.32
13. Pesisir Barat <sup>1)</sup>		110.35	113.72	122.37	129.46
14. Bandar Lampung	104.45	109.25	113.63	121.71	125.66
15. Metro	105.41	110.96	115.02	122.50	125.70

**Sumber :** BPS Provinsi Lampung

*Source :* BPS - Statistics of Lampung Province

Catatan/notes

<sup>1)</sup> Tahun 2008-2012 masih bergabung dengan Kab. Lampung Barat/joined with Lampung Barat Regency

**Tabel 13.6** Laju Implisit Produk Domestik Regional Bruto Menurut Kabupaten/Kota di Provinsi Lampung (persen), 2011-2015  
*Table 13.6 Implicit Growth Rate of Gross Regional Domestic Product by Regency/City in Lampung Province (percent), 2011-2015*

Kabupaten/Kota <i>Regenc/City</i>	2011	2012	2013	2014 <sup>1)</sup>	2015 <sup>1)</sup>
(1)	(2)	(3)	(4)	(5)	(6)
1. Lampung Barat	5.69	3.34	3.43	5.94	4.05
2. Tanggamus	5.94	4.24	3.47	6.46	4.05
3. Lampung Selatan	5.41	4.74	3.04	5.61	3.39
4. Lampung Timur	6.36	3.88	3.68	7.20	(0.69)
5. Lampung Tengah	6.04	4.09	3.11	6.05	3.19
6. Lampung Utara	6.64	3.21	2.93	6.92	3.51
7. Way Kanan	7.14	4.35	3.36	6.91	3.76
8. Tulang Bawang	6.17	2.97	4.70	6.50	3.54
9. Pesawaran	5.73	3.81	4.02	6.11	3.94
10. Pringsewu	5.38	4.09	3.13	7.55	3.42
11. Mesuji	6.80	3.71	2.63	7.19	3.31
12. Tulang Bawang Barat	7.45	5.00	2.95	5.44	3.12
13. Pesisir Barat <sup>1)</sup>		-	3.05	7.60	5.80
14. Bandar Lampung	4.45	4.60	4.01	7.11	3.24
15. Metro	5.41	5.27	3.65	6.51	2.61

**Sumber :** BPS Provinsi Lampung

*Source :* BPS - Statistics of Lampung Province

Catatan/*notes*

<sup>1)</sup> Tahun 2008-2012 masih bergabung dengan Kab. Lampung Barat/*joined with Lampung Barat Regency*

**Tabel 13.7** **Persentase Penduduk Miskin Menurut Kabupaten/Kota di Provinsi Lampung, 2011-2014**  
*Table Percentage of Poor People by Regency/Municipality in Lampung Province, 2011-2014*

Kabupaten <i>Regency</i>	Persentase Penduduk Miskin <i>Percentage of Poor People (%)</i>			
	2011 <i>(1)</i>	2012 <i>(2)</i>	2013 <i>(3)</i>	2014 <i>(4)</i>
1. Lampung Barat	15.99	15.13	13.96	13.70
2. Tanggamus	17.06	16.10	15.24	14.95
3. Lampung Selatan	19.23	18.19	17.09	16.77
4. Lampung Timur	19.66	18.59	17.38	17.05
5. Lampung Tengah	15.76	14.96	13.37	13.13
6. Lampung Utara	26.33	25.16	23.67	23.32
7. Way Kanan	17.63	16.54	15.36	15.03
8. Tulang Bawang	10.11	9.43	8.04	8.66
9. Pesawaran	19.06	18.01	17.86	17.51
10. Pringsewu	11.62	11.01	9.81	9.83
11. Mesuji	8.07	7.69	5.81	6.57
12. Tulang Bawang Barat	7.11	6.73	6.31	7.12
13. Pesisir Barat	*	*	*	*
14. Bandar Lampung	13.61	12.65	10.85	10.60
15. Metro	12.90	12.09	11.08	10.82

**Sumber : BPS Provinsi Lampung**

*Source : BPS - Statistics of Lampung Province*

**Tabel 13.8** **Indeks Pembangunan Manusia (IPM) Menurut Kabupaten/Kota di Provinsi Lampung, 2011-2015**  
*Human Development Indeks (HDI) by Regency/Municipality in Lampung Province, 2011-2015*

Kabupaten Regency	2011	2012	2013	2014	2015
(1)	(2)	(3)	(4)	(5)	(6)
1. Lampung Barat	61.92	62.51	63.21	63.54	64.54
2. Tanggamus	60.63	61.14	61.89	62.67	63.66
3. Lampung Selatan	61.95	62.68	63.35	63.75	65.22
4. Lampung Timur	64.10	65.10	66.07	66.42	67.10
5. Lampung Tengah	64.71	65.60	66.57	67.07	67.61
6. Lampung Utara	62.67	62.93	64.00	64.89	65.20
7. Way Kanan	62.04	62.79	63.92	64.32	65.18
8. Tulang Bawang	63.67	64.11	64.91	65.83	66.08
9. Pesawaran	59.44	59.98	60.94	61.70	62.70
10. Pringsewu	64.86	65.37	66.14	66.58	67.55
11. Mesuji	57.32	57.67	58.16	58.71	59.79
12. Tulang Bawang Barat	60.13	60.77	61.46	62.46	63.01
13. Pesisir Barat <sup>1)</sup>	-	-	58.95	59.76	60.55
14. Bandar Lampung	72.04	72.88	73.93	74.34	74.81
15. Metro	72.23	72.86	74.27	74.98	75.10

**Sumber : BPS Provinsi Lampung**

*Source : BPS - Statistics of Lampung Province*

Catatan/notes:


<sup>1)</sup> Tahun 2008-2012 masih bergabung dengan Kab. Lampung Barat/joined with Lampung Barat Regency

[www.lampungengahkab.bps.go.id](http://www.lampungengahkab.bps.go.id)

# DATA

**MENCERDASKAN BANGSA**

*Enlighten The Nation*



**BADAN PUSAT STATISTIK**

**KABUPATEN LAMPUNG TENGAH**

Jl. Hanura, Gunung Sugih telp/fax (0725) 529725

Email : [bps1805@bps.go.id](mailto:bps1805@bps.go.id)

Website : [www.lampungtengahkab.bps.go.id](http://www.lampungtengahkab.bps.go.id)

