



st 2013
BERSUS PERTANIAN

Katalog BPS : 1102001.1275190

KECAMATAN MEDAN LABUHAN DALAM ANGKA 2012



**BADAN PUSAT STATISTIK
KOTA MEDAN**
BPS-Statistics of Medan City

Lambang Daerah Kota Medan



Pengertian lambang Kota Medan:

- ❑ Suatu perisai terbagi atas 5 bagian yang masing-masing melukiskan 5 bahan pokok terpenting yang diekspor dari Medan yakni; Nenas Sisal, Teh, Pohon Getah, Kelapa Sawit dan Tembakau
- ❑ Suatu lingkaran yang terdiri dari setangkai padi dan sedahan kapas, masing-masing terdiri dari 17 biji padi dan 8 bunga kapas
- ❑ Suatu bambu runcing yang terletak dibelakang perisai
- ❑ Suatu bintang bambu runcing dan 4 tiang yang menjinjing perisai dan lingkaran tsb dan menghubungkan pita sutera

Arti lambang-lambang yang terdapat pada Logo Kota Medan:

- ❑ 17 Biji padi berarti tanggal 17 dari Hari Proklamasi Kemerdekaan Republik Indonesia
- ❑ 8 Bunga kapas berarti bulan ke-8 dari Tahun Proklamasi Kemerdekaan Republik Indonesia
- ❑ 4 Tiang dan 5 bahagian dari perisai berarti Tahun 45 dari Proklamasi Kemerdekaan Republik Indonesia
- ❑ Satu bambu runcing yang terletak di belakang perisai, adalah lambang perjuangan Kemerdekaan Republik Indonesia, dan lima bahan-bahan pokok yang terpenting di hadapan bambu runcing, berarti kemakmuran serta Keadilan Sosial yang merata ada dihadapan kita.

- ❑ Bintang yang bersinar lima adalah Bintang Nasional yang berarti bahwa hidup penduduk Kota Medan khususnya dan Indonesia umumnya akan bersinar-sinar, bahagia dan lepas dari kemiskinan dan kemelaratan.
- ❑ Lima sinar Bintang, lima bahan-bahan pokok terpenting yang di ekspor dari Medan dan lima bahagian perisai berarti Pancasila, yang menjadi Dasar Negara Republik Indonesia.

<http://medankota.bps.go.id>
<http://medankota.bps.go.id>



**PEMERINTAH KOTA MEDAN
CAMAT MEDAN LABUHAN
KATA SAMBUTAN**

Pertama-tama saya mengucapkan terima kasih kepada Kordinator Statistik Kecamatan Medan Labuhan serta kerjasama seluruh aparat kecamatan dan kelurahan sekecamatan Medan Labuhan atas terbitnya publikasi Kecamatan Medan Labuhan Dalam Angka Tahun 2012.

Buku publikasi Kecamatan Medan Labuhan dalam Angka Tahun 2012 ini memuat data tentang keadaan Kecamatan Medan Labuhan dalam bentuk angka-angka yang diperoleh dari sumbernya langsung yaitu instansi-instansi pemerintah/Kantor Camat, Kantor Lurah dan Instansi lain di kecamatan Medan Labuhan, sehingga data yang termuat dalam publikasi ini merupakan data yang aktual dan akurat serta mencerminkan keadaan Kecamatan Medan Labuhan pada tahun 2011.

Buku ini diperlukan oleh pengguna data baik instansi pemerintah maupun masyarakat sebagai bahan perencanaan pembangunan di segala bidang, serta merupakan sumber informasi tentang kondisi Kecamatan Medan Labuhan yang saat ini sedang berkembang.

Akhirnya sekali lagi saya ucapkan terima kasih kepada Kordinator Statistik yang telah berusaha keras dalam penyusunan buku ini dan saya harapkan terus berkelanjutan untuk masa yang akan datang.

Medan, September 2012
CAMAT MEDAN LABUHAN

Zain Noval S.STP
NIP. 19750617 199511 1 004



**BADAN PUSAT STATISTIK KOTA MEDAN
KSK MEDAN LABUHAN
KATA PENGANTAR**

Dengan memanjatkan puji dan syukur ke hadirat Tuhan Yang Maha Esa, kami telah dapat menyelesaikan publikasi "Kecamatan Medan Labuhan Dalam Angka Tahun 2012" ini. Usainya penerbitan publikasi ini dimungkinkan berkat adanya bantuan dari Pemerintah Kecamatan Medan Labuhan serta instansi pemerintah lainnya.

Kebutuhan akan data statistik semakin meningkat terutama dalam menyambut millenium kedua. Hal tersebut menjadi pendorong bagi kami untuk menyusun publikasi ini. Data yang disajikan bersumber dari data yang terdapat di kantor kecamatan Medan Labuhan, kantor kelurahan sekecamatan Medan Labuhan serta instansi pemerintah lainnya. Selain itu data yang ada pada publikasi ini merupakan data yang bersumber dari berbagai kegiatan rutin, survei maupun sensus yang diselenggarakan Badan Pusat Statistik di kecamatan Medan Labuhan.

Pada kesempatan ini kami mengucapkan banyak terima kasih kepada Camat Medan Labuhan atas perhatian dan bantuannya sehingga terbitnya publikasi ini, serta kepada instansi-instansi pemerintah lainnya.

Saran dan kritik demi penyempurnaan publikasi ini di masa yang akan datang sangat kami harapkan dari berbagai pihak.

Akhirnya semoga penyajian data statistik ini dapat membantu memenuhi kebutuhan data bagi pihak-pihak yang memerlukan serta bermanfaat bagi semua pihak.

Medan, September 2012
KSK MEDAN LABUHAN,

Abbe R. Rajagukguk
NIP 19690508 199401 1 001

Daftar Publikasi BPS Kota Medan Terbitan Tahun 2011
Publication List of BPS-Statistics of Medan City Published in 2011

No.	Title	Published	Available in Printed Form	Available in Machine Readable Data	
				Flash Disk	CD- ROM
(1)	(2)	(3)	(4)	(5)	(6)
1.	Perhitungan Pendapatan Regional Kota Medan Tahun 2009	2011	Yes	Yes	Yes
2.	Produk Domestik Regional Bruto Menurut Penggunaan Kota Medan 2000- 2009	2011	Yes	Yes	Yes
3.	Buku Saku Data Pokok Statistik Kota Medan 2011	2011	Yes	Yes	Yes
4.	Medan Dalam Angka 2011	2011	Yes	Yes	Yes
5.	Kecamatan Medan Tuntungan Dalam Angka 2011	2011	Yes	Yes	Yes
6.	Kecamatan Medan Johor Dalam Angka 2011	2011	Yes	Yes	Yes
7.	Kecamatan Medan Amplas Dalam Angka 2011	2011	Yes	Yes	Yes
8.	Kecamatan Medan Denai Dalam Angka 2011	2011	Yes	Yes	Yes
9.	Kecamatan Medan Area Dalam Angka	2011	Yes	Yes	Yes

	2011				
10.	Kecamatan Medan Kota Dalam Angka 2011	2011	Yes	Yes	Yes
11.	Kecamatan Medan Maimun Dalam Angka 2011	2011	Yes	Yes	Yes
12.	Kecamatan Medan Polonia Dalam Angka 2011	2011	Yes	Yes	Yes
13.	Kecamatan Medan Baru Dalam Angka 2011	2011	Yes	Yes	Yes
14.	Kecamatan Medan Selayang Dalam Angka 2011	2011	Yes	Yes	Yes
15.	Kecamatan Medan Sunggal Dalam Angka 2011	2011	Yes	Yes	Yes
16.	Kecamatan Medan Helvetia Dalam Angka 2011	2011	Yes	Yes	Yes
17.	Kecamatan Medan Petisah Dalam Angka 2011	2011	Yes	Yes	Yes
18.	Kecamatan Medan Barat Dalam Angka 2011	2011	Yes	Yes	Yes
19.	Kecamatan Medan Timur Dalam Angka 2011	2011	Yes	Yes	Yes
20.	Kecamatan Medan Perjuangan Dalam Angka 2011	2011	Yes	Yes	Yes
21.	Kecamatan Medan Tembung Dalam	2011	Yes	Yes	Yes

	Angka 2011				
22.	Kecamatan Medan Deli Dalam Angka 2011	2011	Yes	Yes	Yes
23.	Kecamatan Medan Labuhan Dalam Angka 2011	2011	Yes	Yes	Yes
24.	Kecamatan Medan Marelan Dalam Angka 2011	2011	Yes	Yes	Yes
25.	Kecamatan Medan Belawan Dalam Angka 2011	2011	Yes	Yes	Yes
26.	PDRB Kota Medan Per Kecamatan tahun 2009	2011	Yes	Yes	Yes
27.	Statistik Daerah Kota Medan 2011	2011	Yes	Yes	Yes
28.	Gini Ratio Kota Medan tahun 2001-2009	2011	Yes	Yes	Yes
29.	Statistik Daerah Kecamatan Medan Tuntungan 2011	2011	Yes	Yes	Yes
30.	Statistik Daerah Kecamatan Medan Johor 2011	2011	Yes	Yes	Yes
31.	Statistik Daerah Kecamatan Medan Amplas 2011	2011	Yes	Yes	Yes
32.	Statistik Daerah Kecamatan Medan Denai 2011	2011	Yes	Yes	Yes
33.	Statistik Daerah Kecamatan Medan Area 2011	2011	Yes	Yes	Yes

34.	Statistik Daerah Kecamatan Medan Kota 2011	2011	Yes	Yes	Yes
35.	Statistik Daerah Kecamatan Medan Maimun 2011	2011	Yes	Yes	Yes
36.	Statistik Daerah Kecamatan Medan Polonia 2011	2011	Yes	Yes	Yes
37.	Statistik Daerah Kecamatan Medan Baru 2011	2011	Yes	Yes	Yes
38.	Statistik Daerah Kecamatan Medan Selayang 2011	2011	Yes	Yes	Yes
39.	Statistik Daerah Kecamatan Medan Sunggal 2011	2011	Yes	Yes	Yes
40.	Statistik Daerah Kecamatan Medan Helvetia 2011	2011	Yes	Yes	Yes
41.	Statistik Daerah Kecamatan Medan Petisah 2011	2011	Yes	Yes	Yes
42.	Statistik Daerah Kecamatan Medan Barat 2011	2011	Yes	Yes	Yes
43.	Profil Kecamatan Medan Timur 2011	2011	Yes	Yes	Yes
44.	Statistik Daerah Kecamatan Medan Perjuangan 2011	2011	Yes	Yes	Yes
45.	Statistik Daerah Kecamatan Medan Tembung 2011	2011	Yes	Yes	Yes
46.	Statistik Daerah	2011	Yes	Yes	Yes

	Kecamatan Medan Deli 2011				
47.	Statistik Daerah Kecamatan Medan Labuhan 2011	2011	Yes	Yes	Yes
48.	Statistik Daerah Kecamatan Medan Marelan 2011	2011	Yes	Yes	Yes
49.	Statistik Daerah Kecamatan Medan Belawan 2011	2011	Yes	Yes	Yes

<http://medankota.bps.go.id>
<http://medankota.bps.go.id>

Daftar Isi

Halaman

Peta Kecamatan Medan Labuhan	iii
Lambang Daerah Kota Medan	iv
Kata Sambutan Camat Medan Labuhan	vi
Kata Pengantar KSK Medan Labuhan	vii
Daftar Publikasi BPS Kota Medan Terbitan Tahun 2011	viii
Daftar Isi	xiii
Daftar Tabel	xiv
Daftar Gambar	xx
Daftar Lampiran	xxi
BAB I : Keadaan Geografis	1
BAB II : Pemerintahan	9
BAB III : Penduduk dan Tenaga Kerja	17
Bab IV : Sosial	33
BAB V : Industri, Energi, dan Air Minum	51
BAB VI : Ekonomi	59
BAB VII : Hotel, Restoran, dan Pariwisata	69
BAB VIII : Keuangan dan Harga	77
Lampiran	83

Daftar Tabel

Judul Tabel	Halaman
Tabel 1.1 : Letak dan Geografis Kecamatan Medan Labuhan Tahun 2011	5
Tabel 1.2 : Luas Wilayah dirinci per Kelurahan di Kecamatan Medan Labuhan Tahun 2011	6
Tabel 1.3 : Jarak Kantor Lurah ke Kantor Camat di Kecamatan Medan Labuhan Tahun 2011	7
Tabel 1.4 : Daftar Alamat Kantor Kelurahan di Kecamatan Medan Labuhan Tahun 2011	8
Tabel 2.1 : Banyaknya Lingkungan, RW, RT, dan Blok sensus dirinci menurut Kelurahan di Kecamatan Medan Labuhan Tahun 2011.....	13
Tabel 2.2 : Banyaknya Pegawai Negeri Kantor Camat dan Instansi-instansi Pemerintah di Kecamatan Medan Labuhan Tahun 2011 (Jiwa).....	14
Tabel 2.3 : Banyaknya Pegawai Negeri menurut golongan dirinci menurut Kelurahan di Kecamatan Medan Labuhan Tahun 2011 (Jiwa)	15
Tabel 2.4 : Banyaknya Pertahanan Sipil menurut Kelurahan di Kecamatan Medan Labuhan Tahun 2011 (Jiwa)	16

Tabel 3.1 : Jumlah penduduk, Luas Kelurahan kepadatan penduduk per Km dirinci menurut Kelurahan di Kecamatan Medan Labuhan Tahun 2011.....	22
Tabel 3.2 : Banyaknya Rumah Tangga, Penduduk dan Rata-rata anggota Rumah Tangga dirinci menurut Kelurahan di Kecamatan Medan Labuhan Tahun 2011.....	23
Tabel 3.3 : Jumlah Penduduk menurut jenis kelamin dirinci menurut Kelurahan di Kecamatan Medan Labuhan Tahun 2011	24
Tabel 3.4 : Jumlah Penduduk Menurut Kelompok Umur & Jenis Kelamin Di Kecamatan Medan Labuhan Tahun 2011	25
Tabel 3.5 : Banyaknya Warga Negara Asing menurut Kewarganegaraan dirinci menurut Kelurahan di Kecamatan Medan Labuhan Tahun 2011.....	26
Tabel 3.6: Banyaknya Warga Negara Indonesia turunan Cina menurut jenis kelamin dirinci menurut kelurahan di Kecamatan Medan Labuhan Tahun 2011.....	27
Tabel 3.7 : Banyaknya Penduduk usia 7-12 tahun dan status pendidikan dirinci menurut Kelurahan di Kecamatan Medan Labuhan Tahun 2011	28
Tabel 3.8 : Banyaknya Mutasi dan Mutandis Penduduk menurut Kelurahan di Kecamatan Medan Labuhan Tahun 2011	29

Tabel 3.9 : Komposisi Mata Pencaharian Penduduk menurut Kelurahan di Kecamatan Medan Labuhan Tahun 2011	30
Tabel 3.10 : Jumlah Penduduk dirinci Menurut Agama yang Dianut per Kelurahan di Kecamatan Medan Labuhan Tahun 2011	32
Tabel 4.1 : Jumlah Sekolah Taman Kanak-kanak (TK) Negeri, dan Swasta dirinci menurut Kelurahan di Kecamatan Medan Labuhan Tahun 2011	38
Tabel 4.2 : Jumlah Sekolah Dasar Negeri dan Swasta dirinci menurut Kelurahan di Kecamatan Medan Labuhan Tahun 2011	39
Tabel 4.3 : Jumlah murid Sekolah Dasar Negeri dan Swasta diperinci menurut Kelurahan di Kecamatan Medan Labuhan Tahun 2011.....	40
Tabel 4.4 : Jumlah Guru Sekolah Dasar Negeri dan Swasta diperinci menurut Kelurahan di Kecamatan Medan Labuhan Tahun 2011.....	41
Tabel 4.5 : Jumlah Sekolah Lanjutan Tingkat Pertama Negeri dan Swasta diperinci menurut Kelurahan di Kecamatan Medan Labuhan Tahun 2011	42
Tabel 4.6 : Jumlah Sekolah Lanjutan Tingkat Atas Negeri dan Swasta diperinci menurut Kelurahan di Kecamatan Medan Labuhan Tahun 2011	43

Tabel 4.7 : Banyaknya Rumah Sakit, Puskesmas, BPU dan BKIA diperinci menurut Kelurahan di Kecamatan Medan Labuhan Tahun 2011.....	44
Tabel 4.8 : Jumlah Posyandu, Dokter dan Bidan yang melayani KB diperinci menurut Kelurahan di Kecamatan Medan Labuhan Tahun 2011	45
Tabel 4.9 : Jumlah Pasangan Usia Subur (PUS) yang mempergunakan alat kontrasepsi IUD, Pil, Kondom, Mow/P, Implant dan Suntikan diperinci menurut Kelurahan di Kecamatan Medan Labuhan Tahun 2011	46
Tabel 4.10 : Banyaknya Sarana Ibadah Menurut Kelurahan di Kecamatan Medan Labuhan Tahun 2011.....	48
Tabel 4.11: Banyaknya Nikah, Talak, Cerai dan Rujuk menurut Kelurahan di Kecamatan Medan Labuhan Tahun 2011	49
Tabel 4.12 : Banyaknya Lapangan Olah Raga dirinci menurut jenis Olah Raga per Kelurahan di Kecamatan Medan Labuhan Tahun 2011	50
Tabel 5.1 : Banyaknya Perusahaan Industri Besar, Sedang, Kecil dan Kerajinan Rumah Tangga menurut Kelurahan di Kecamatan Medan Labuhan Tahun 2011.....	55
Tabel 5.2 : Banyaknya Rumah Tangga Pelanggan Listrik Negara per Kelurahan di Kecamatan Medan Labuhan Tahun 2011	56

Tabel 5.3 : Banyaknya Rumah Tangga Pelanggan Gas Negara per Kelurahan di Kecamatan Medan Labuhan Tahun 2011	57
Tabel 5.4 : Banyaknya Rumah Tangga Pelanggan Air Minum melalui PAM per Kelurahan se Kecamatan Medan Labuhan Tahun 2011.....	58
Tabel 6.1 : Banyaknya Pasar dan Pertokoan per Kelurahan di Kecamatan Medan Labuhan Tahun 2011.....	63
Tabel 6.2 : Jumlah Pasar Yang Dikelola Pemerintah, Swasta, dan Tanpa Pengelola di Kecamatan Medan Labuhan Tahun 2011	64
Tabel 6.3 : Jumlah SPBU dan Agen Minyak Tanah (Pangkalan) di Kecamatan Medan Labuhan Tahun 2011.....	65
Tabel 6.4 : Banyaknya Bengkel Sepeda Motor dan Mobil menurut Kelurahan di Kecamatan Medan Labuhan Tahun 2011	66
Tabel 6.5 : Banyaknya Tempat Pencucian Mobil (Doorsmer) per Kelurahan di Kecamatan Medan Labuhan Tahun 2011	67
Tabel 7.1 : Jumlah Hotel, Bioskop, Night Club dan Bilyard menurut Kelurahan di Kecamatan Medan Labuhan Tahun 2011	73
Tabel 7.2 : Banyaknya Rumah Makan/Restoran dan Warung Minum per Kelurahan di Kecamatan Medan Labuhan Tahun 2011	74

Tabel 7.3 : Jumlah Panti Pijat, Masseur, Pangkas, Salon dan Praktek Dukun Patah menurut Kelurahan di Kecamatan Medan Labuhan Tahun 2011..... 75

Tabel 7.4 : Jumlah Tempat Video Game/ play Station dan Penyewaan Kaset Video/ VCD/ DVD menurut Kelurahan di Kecamatan Medan Labuhan Tahun 2011 76

Tabel 8.1 : Banyaknya Lembaga Keuangan menurut Kelurahan di Kecamatan Medan Labuhan Tahun 2011..... 80

<http://medankota.bps.go.id>
<http://medankota.bps.go.id>

Daftar Gambar

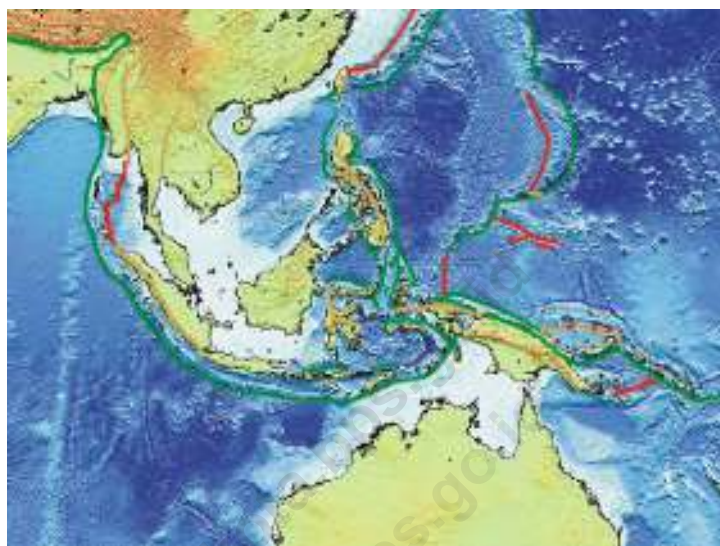
Judul Gambar	Halaman
Gambar 1.1 Jarak Kantor Lurah ke Kantor Camat di Kecamatan Medan Labuhan tahun 2010 (Km ²)	3
Gambar 2.1 Banyaknya Blok Sensus tiap Kelurahan di Kec. Medan Labuhan tahun 2010	12
Gambar 2.2. Banyaknya PNS di Kantor Camat dan Instansi lain di Kecamatan Medan Labuhan berdasarkan golongan (Jiwa)	12
Gambar 3.1 Jumlah Penduduk Per kelurahan se Kecamatan Medan Kota tahun 2010.....	19
Gambar 4.1 Banyaknya Rumah sakit, Puskesmas, BPU, BKIA di Kec. Medan Labuhan tahun 2010	35
Gambar 6.1 Banyaknya Pasar dan pertokoan per kelurahan di Kec. Medan Labuhan tahun 2010	61
Gambar 7.1 Banyaknya Panti Pijat, Masege, Pangkas, Salon dan Praktek Dukun Patah menurut Kelurahan di Kecamatan Medan Labuhan Tahun 2010.....	71

Daftar Lampiran

Halaman

- Daftar 1 : Nama Camat dan Lamanya menjabat di Kecamatan Medan Labuhan sejak Tahun 1974 s/d sekarang....85
- Daftar 2 : Nama Lurah dan Lamanya Menjabat menurut Kelurahan di Kecamatan Medan Labuhan.86
- Daftar 3 : Daftar nama dan Alamat Kantor Kelurahan di Kecamatan Medan Labuhan Tahun 2010.....88

<http://medankota.bps.go.id>
<http://medankota.bps.go.id>

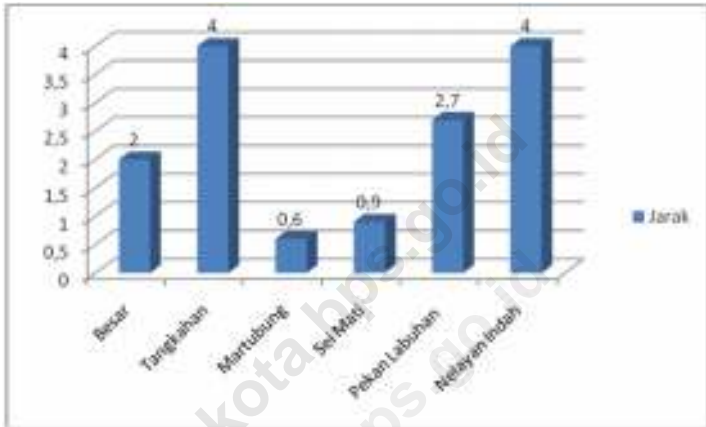


BAB I

GEOGRAFIS

<http://medankota.bps.go.id>
<http://medankota.bps.go.id>

Gambar 1.1 Jarak Kantor Lurah ke Kantor Camat di Kecamatan Medan Labuhan tahun 2011 (Km²)



1.1. Letak dan Geografis Kecamatan Medan Labuhan Tahun 2011

Kecamatan Medan Labuhan berbatasan langsung dengan kecamatan Medan Deli di sebelah selatan, kecamatan Medan Belawan di sebelah utara, kecamatan Medan Marelan di sebelah barat, dan kabupaten Deli Serdang di sebelah timur. Kecamatan Medan Labuhan merupakan salah satu kecamatan di Kota Medan yang mempunyai luas sekitar 40,68 km². Jarak kantor kecamatan ke kantor walikota Medan yaitu sekitar 18 km.

1.2. Luas Wilayah dirinci per Kelurahan di Kecamatan Medan Labuhan Tahun 2011

Dari enam kelurahan di kecamatan Medan Labuhan, kelurahan Sei Mati memiliki luas wilayah yang terluas yaitu sebesar 12,870 km² sedangkan kelurahan Pekan Labuhan mempunyai luas terkecil yakni 3,605 km².

1.3 Jarak Kantor Lurah ke Kantor Camat di Kecamatan Medan Labuhan Tahun 2011

Ditinjau dari jarak antara kantor kelurahan dan kantor kecamatan, kantor kelurahan Tangkahan dan Nelayan Indah memiliki jarak terjauh dari kantor kecamatan Medan Labuhan yaitu sekitar 4 km sedangkan kantor kelurahan yang terdekat yaitu kelurahan Martubung sekitar 0,6 km dari kantor kecamatan Medan Labuhan.

Tabel 1.1 : Letak dan Geografis Kecamatan Medan Labuhan
Tahun 2011

1. Luas wilayah :	40,68 Km ²
2. Letak diatas permukaan Laut :	Meter
3. Terletak antara	
Lintang Utara :	
Lintang Selatan :	
Bujur Timur :	
4. Berbatasan dengan	
Sebelah Utara :	Kec. M. Belawan
Sebelah Selatan :	Kec. M. Deli
Sebelah Barat :	Kec.M. Marelan
Sebelah Timur :	Kab. Deli Serdang
5. Jarak Kantor Camat ke Kantor Walikota Medan :	Km.

Sumber : Kantor Camat Medan Labuhan.

Tabel 1.2 : Luas Wilayah dirinci per Kelurahan di Kecamatan Medan Labuhan Tahun 2011

Kelurahan	Luas (Km ²)	Persentase terhadap Luas Kecamatan (%)
(1)	(2)	(3)
1. Besar	6	14,75
2. Tangkahan	6,005	14,76
3. Martubung	8	19,66
4. Sei Mati	12,87	31,64
5. Pekan Labuhan	3,605	8,86
6. Nelayan Indah	4,2	10,32
Medan Labuhan	40,68	100 %

Sumber : Kantor Camat Medan Labuhan.

Tabel 1.3 : Jarak Kantor Lurah ke Kantor Camat di Kecamatan Medan Labuhan Tahun 2011

Kelurahan	Jarak ke Kantor Camat (Km)
(1)	(2)
1. Besar	2
2. Tangkahan	4
3. Martubung	0,6
4. Sei Mati	0,9
5. Pekan Labuhan	2,7
6. Nelayan Indah	4
Rata-rata	2.37

Sumber : Kantor Lurah se Kecamatan Medan Labuhan.

Tabel 1.4 : Daftar Alamat Kantor Kelurahan di Kecamatan Medan Labuhan Tahun 2011

Kelurahan	Alamat Kantor Kelurahan & Telp.
(1)	(2)
1. Besar	Jl. Pancing I (Simpang Martubung)
2. Tangkahan	Jl. Rawe vii
3. Martubung	Jl. Yosudarso. Km 16.5
4. Sei Mati	Jl. Jermal Raya (Sei Mati)
5. Pekan Labuhan	Jl. Yosudarso Km 19.2
6. Nelayan Indah	Jl. Chaidir (Kampung Nelayan Indah)

Sumber : Kantor Camat Medan Labuhan



BAB II

PEMERINTAHAN

<http://medankota.bps.go.id>
<http://medankota.bps.go.id>

2.1 Pemerintahan Kecamatan Medan Labuhan

Kecamatan Medan Labuhan yang dipimpin oleh seorang camat, saat ini terdiri dari 6 kelurahan yang terbagi atas 100 lingkungan dan 300 blok sensus.

2.2 Struktur Pegawai Negeri Kecamatan Medan Labuhan

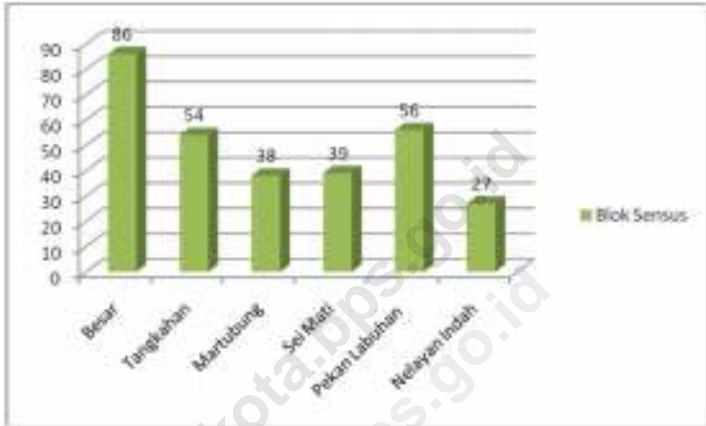
Tahun 2011, kecamatan Medan Labuhan memiliki total 65 pegawai negeri yang dialokasikan di Kantor Camat dan Instansi-instansi Pemerintah lainnya dimana alokasi pegawai terbesar ada di kantor kelurahan yakni sebanyak 35 pegawai. Sedangkan alokasi pegawai terkecil terdapat pada instansi pertanian, PD Kebersihan dan statistik kecamatan yang masing-masing hanya berjumlah satu pegawai.

Bila dirinci menurut golongan, dari 39 pegawai negeri di kecamatan Medan Labuhan, ternyata sebagian besar pegawai negeri sudah bergolongan III yaitu sebanyak 27 pegawai. Jumlah pegawai negeri terbanyak berada di kelurahan Besar.

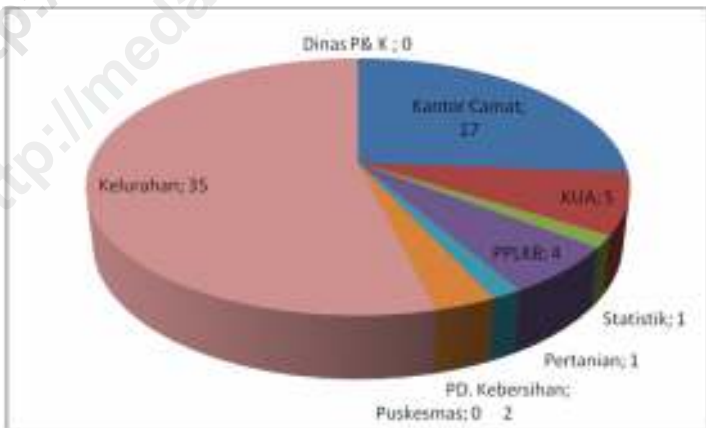
2.3 Struktur Pertahanan Sipil Kecamatan Medan Labuhan

Bila dilihat dari sisi keamanannya, kecamatan Medan Labuhan pada tahun 2011 memiliki hanya 26 orang yang tergabung dalam linmas. Kelurahan Martubung memiliki jumlah pertahanan sipil terbanyak yakni 6 orang.

Gambar 2.1 Banyaknya Blok Sensus tiap Kelurahan di Kec. Medan Labuhan tahun 2011



Gambar 2.2. Banyaknya PNS di Kantor Camat dan Instansi lain di Kecamatan Medan Labuhan berdasarkan golongan (Jiwa)



Tabel 2.1 : Banyaknya Lingkungan, RW, RT, dan Blok sensus dirinci menurut Kelurahan di Kecamatan Medan Labuhan Tahun 2011

Kelurahan	Jumlah			
	Lingku ngan	RW	RT	Blok Sensus
(1)	(2)	(3)	(4)	(5)
1. Besar	23	0	0	86
2. Tangkahan	13	0	0	54
3. Martubung	7	0	0	38
4. Sei Mati	18	0	0	39
5. Pekan Labuhan	31	0	0	56
6. Nelayan Indah	8	0	0	27
Medan Labuhan	100	0	0	300

Sumber : Kantor Lurah se Kecamatan Medan Labuhan.

Tabel 2.2 : Banyaknya Pegawai Negeri Kantor Camat dan Instansi-instansi Pemerintah di Kecamatan Medan Labuhan Tahun 2011 (Jiwa)

Instansi	Golongan					Jumlah
	I	II	III	IV	Lainnya	
(1)	(2)	(3)	(4)	(5)	(6)	(7)
1. Kantor Camat	0	1	16	0	0	17
2. KUA	0	2	3	0	0	5
3. Statistik	0	0	1	0	0	1
4. PPLKB	0	0	4	0	0	4
5. Pertanian	0	0	1	0	0	1
6. PD. Kebersihan	0	1	1	0	0	2
7. Puskesmas	0	0	0	0	0	0
8. Kelurahan	1	7	27	0	0	35
9. Dinas P&K	0	0	0	0	0	0
Medan Labuhan	1	11	53	0	0	65

Sumber : Kantor Camat Medan Labuhan.

Tabel 2.3 : Banyaknya Pegawai Negeri menurut golongan dirinci menurut Kelurahan di Kecamatan Medan Labuhan Tahun 2011 (Jiwa)

Kelurahan	Golongan					Jumlah
	I	II	III	IV	Lainnya	
(1)	(2)	(3)	(4)	(5)	(6)	(7)
1. Besar	0	3	5	0	1	9
2. Tangkahan	0	2	5	0	1	8
3. Martubung	1	1	4	0	1	7
4. Sei Mati	0	0	5	0	0	5
5. Pekan Labuhan	0	1	4	0	1	6
6. Nelayan Indah	0	0	4	0	0	4
Medan Labuhan	1	7	27	0	4	39

Sumber : Kantor Camat Medan Labuhan.

Tabel 2.4 : Banyaknya Pertahanan Sipil menurut Kelurahan di Kecamatan Medan Labuhan Tahun 2011 (Jiwa)

Kelurahan	Pertahanan Sipil			Jumlah
	Wanra	Kamra	Linmas	
(1)	(2)	(3)	(4)	(5)
1. Besar	0	0	1	1
2. Tangkahan	0	0	1	1
3. Martubung	0	0	1	1
4. Sei Mati	0	0	1	1
5. Pekan Labuhan	0	0	1	1
6. Nelayan Indah	0	0	1	1
Medan Labuhan	0	0	6	6

Sumber : Kantor Lurah se Kecamatan Medan Labuhan.

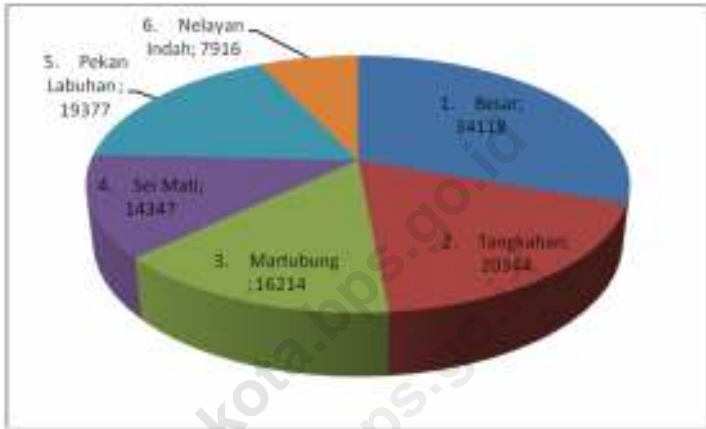


BAB III

PENDUDUK DAN TENAGA KERJA

<http://medankota.bps.go.id>
<http://medankota.bps.go.id>

Gambar 3.1 Jumlah Penduduk Per kelurahan se Kecamatan Medan Labuhan tahun 2011



3.1 Jumlah penduduk, Luas Kelurahan, kepadatan penduduk per Km dirinci menurut Kelurahan di Kecamatan Medan Labuhan Tahun 2011

Kecamatan Medan Labuhan dihuni oleh 112.316 orang penduduk dimana penduduk terbanyak berada di kelurahan Besar yakni sebanyak 34.118 orang dan jumlah penduduk terkecil di kelurahan Nelayan Indah yakni sebanyak 7.916 orang.

Bila dilihat dari luas kelurahan, kelurahan Sei Mati memiliki luas yang terbesar yakni 12,870 km² sedangkan kelurahan Pekan Labuhan memiliki luas terkecil yakni 3,605 km².

Bila dibandingkan antara jumlah penduduk serta luas wilayahnya, maka kelurahan Pekan Labuhan merupakan kelurahan terpadat yaitu 5.328 jiwa tiap km².

Medan Labuhan terdiri atas 24.691 rumah tangga sehingga rata-rata anggota rumah tangganya sebesar 5 orang.

3.2 Struktur Penduduk berdasarkan jenis kelamin dan kelompok umur di Kecamatan Medan Labuhan Tahun 2011

Jumlah Penduduk kecamatan Medan Labuhan sebanyak 112.316 penduduk terdiri dari 57.248 orang laki-laki serta 55 068 perempuan. Berdasarkan kelompok umur, distribusi penduduk kecamatan Medan Labuhan relatif lebih banyak di kelompok umur 15-44 tahun.

Dilihat dari segi kewarganegaraannya, ternyata tidak terdapat warga negara asing yang berdomisili di kecamatan Medan Labuhan.

Warga negara Indonesia turunan cina yang berdomisili di kecamatan ini semakin banyak. Terdapat 7.497 orang warga Indonesia keturunan cina yang berdomisili di kecamatan Medan Labuhan, yakni sebanyak 4.637 laki-laki dan 2.860 perempuan. Kelurahan Besar dan Martubung merupakan kawasan yang ramai dihuni oleh warga Indonesia keturunan cina yakni sebanyak 1.926 orang di kelurahan Besar dan 2.015 orang di kelurahan Martubung.

3.3. Status pendidikan Penduduk usia 7-12

Dirinci menurut kelurahan di kecamatan Medan Labuhan Tahun 2011, ternyata tingkat penduduk usia 7-12 tahun yang bersekolah sudah cukup banyak. Tercatat ada sekitar 12.882 penduduk kecamatan Medan Labuhan yang bersekolah pada tahun 2011.

3.4 Mutasi dan Mutandis penduduk kecamatan Medan Labuhan tahun 2011

Tercatat sebanyak 625 penduduk yang lahir sepanjang tahun 2011 di kecamatan Medan Labuhan, sedangkan 130 orang yang meninggal. Mobiltas penduduk di kecamatan inipun juga cukup ramai yakni selama tahun 2011 tercatat 1.435 orang datang dan 304 orang pindah dari kecamatan ini.

Tabel 3.1 : Jumlah penduduk, Luas Kelurahan kepadatan penduduk per Km dirinci menurut Kelurahan di Kecamatan Medan Labuhan Tahun 2011

Kelurahan	Jumlah Penduduk (Jiwa)	Luas Wilayah (Km ²)	Kepadatan Penduduk Per Km ²
(1)	(2)	(3)	(4)
1. Besar	34 118	6	5 617
2. Tangkahan	20 344	6,005	3 349
3. Martubung	16 214	5	3 213
4. Sei Mati	14 347	12,780	1 105
5. Pekan Labuhan	19 377	3,605	5 328
6. Nelayan Indah	7 916	4,200	1 869
Medan Labuhan	112 316	40 680	2 732

Sumber : Badan Pusat Statistik Kota Medan .

Tabel 3.2 : Banyaknya Rumah Tangga, Penduduk dan Rata-rata anggota Rumah Tangga dirinci menurut Kelurahan di Kecamatan Medan Labuhan Tahun 2011

Kelurahan	Banyaknya		Rata-rata anggota RT
	R. Tangga	Penduduk (Jiwa)	
(1)	(2)	(3)	(4)
1. Besar	7 647	34 118	4,45
2. Tangkahan	4 606	20 344	4,46
3. Martubung	3 337	16 214	4,88
4. Sei Mati	3 329	14 347	4,30
5. Pekan Labuhan	4 109	19 377	4,69
6. Nelayan Indah	1 663	7 916	4,72
Medan Labuhan	24 691	112 316	4,54

Sumber : Kantor Kecamatan Medan Labuhan .

Tabel 3.3 : Jumlah Penduduk menurut jenis kelamin dirinci menurut Kelurahan di Kecamatan Medan Labuhan Tahun 2011

Kelurahan	Jenis Kelamin		Jumlah (Jiwa)
	Laki-laki (Jiwa)	Perempuan (Jiwa)	
(1)	(2)	(3)	(4)
1. Besar	16 966	55 068	34 118
2. Tangkahan	10 391	17 152	20 344
3. Martubung	8 685	9 953	16 214
4. Sei Mati	7 279	7 529	14 347
5. Pekan Labuhan	9 839	7 068	19 377
6. Nelayan Indah	4 088	9 538	7 916
Medan Labuhan	57 248	55 068	112 316

Sumber : Badan Pusat Statistik Kota Medan.

Tabel 3.4 : Jumlah Penduduk Menurut Kelompok Umur & Jenis Kelamin Di Kecamatan Medan Labuhan Tahun 2011

Kelompok Umur	Jenis Kelamin		Jumlah (Jiwa)
	Laki-laki (Jiwa)	Perempuan (Jiwa)	
(1)	(2)	(3)	(4)
0-4	6 407	6 051	12 458
5 - 14	12 287	11 717	24 004
15-44	28 819	27 855	56 674
45-64	7 931	7 381	15 312
>=65	1 232	1 493	2 725
Medan Labuhan	56 676	54 497	111 173

Sumber : Badan Pusat Statistik Kota Medan.

Tabel 3.5 : Banyaknya Warga Negara Asing menurut Kewarganegaraan dirinci menurut Kelurahan di Kecamatan Medan Labuhan Tahun 2011

Kelurahan	Kewarganegaraan			Jumlah (Jiwa)
	Cina (Jiwa)	India (Jiwa)	Lainnya (Jiwa)	
(1)	(2)	(3)	(4)	(5)
1. Besar	0	0	0	0
2. Tangkahan	0	0	0	0
3. Martubung	0	0	0	0
4. Sei Mati	0	0	0	0
5. Pekan Labuhan	0	0	0	0
6. Nelayan Indah	0	0	0	0
Medan Labuhan	0	0	0	0

Sumber : Kantor Lurah se Kecamatan Medan Labuhan.

Tabel 3.6: Banyaknya Warga Negara Indonesia turunan Cina menurut jenis kelamin dirinci menurut kelurahan di Kecamatan Medan Labuhan Tahun 2011

Kelurahan	Laki-laki (Jiwa)	Perempuan (Jiwa)	Jumlah (Jiwa)
(1)	(2)	(3)	(4)
1. Besar	1 204	743	1 947
2. Tangkahan	69	47	116
3. Martubung	1 266	774	2 040
4. Sei Mati	1 266	774	2 040
5. Pekan Labuhan	952	587	1 539
6. Nelayan Indah	1 121	688	1 809
Medan Labuhan	4 637	2 860	7 497

Sumber : Kantor Lurah se Kecamatan Medan Labuhan.

Tabel 3.7 : Banyaknya Penduduk usia 7-12 tahun dan status pendidikan dirinci menurut Kelurahan di Kecamatan Medan Labuhan Tahun 2011

Kelurahan	Sekolah (Jiwa)	Tidak Sekolah (Jiwa)	Jumlah (Jiwa)
(1)	(2)	(3)	(4)
1. Besar	3 848	0	3 848
2. Tangkahan	1 389	0	1 389
3. Martubung	1 817	0	1 817
4. Sei Mati	1 719	0	1 719
5. Pekan Labuhan	2 944	0	2 944
6. Nelayan Indah	1 165	0	1 165
Medan Labuhan	12 882	0	12 882

Sumber : Kantor Lurah se Kecamatan Medan Labuhan.

Tabel 3.8 : Banyaknya Mutasi dan Mutandis Penduduk menurut Kelurahan di Kecamatan Medan Labuhan Tahun 2011

Kelurahan	Lahir (Jiwa)	Mati (Jiwa)	Datang (Jiwa)	Pindah (Jiwa)
(1)	(2)	(3)	(4)	(5)
1. Besar	249	36	561	104
2. Tangkahan	163	27	404	76
3. Martubung	74	19	115	24
4. Sei Mati	69	15	128	29
5. Pekan Labuhan	43	16	115	47
6. Nelayan Indah	27	17	112	24
Medan Labuhan	625	130	1 435	304

Sumber : Kantor Lurah se Kecamatan Medan Labuhan.

Tabel 3.9 : Komposisi Mata Pencaharian Penduduk menurut Kelurahan di Kecamatan Medan Labuhan Tahun 2011

Kelurahan	Pegawai			Petani (Jiwa)
	Negeri (Jiwa)	Swasta (Jiwa)	ABRI (Jiwa)	
(1)	(2)	(3)	(4)	(5)
1. Besar	1 823	5 681	27	506
2. Tangkahan	126	2 519	38	1 469
3. Martubung	72	4 227	131	528
4. Sei Mati	132	4 228	36	1 114
5. Pekan Labuhan	429	1 473	84	0
6. Nelayan Indah	65	1 096	15	0
Medan Labuhan	2 647	19 224	33	3 617

Sumber : Kantor Lurah se Kecamatan Medan Labuhan.

Tabel 3.9 : Lanjutan

Kelurahan	Nelayan (Jiwa)	Peda gang (Jiwa)	Pensiu nan (Jiwa)	Lain nya (Jiwa)
(1)	(2)	(3)	(4)	(5)
1. Besar	0	1 823	908	9 337
2. Tangkahan	0	919	704	1 628
3. Martubung	0	1 054	73	3 363
4. Sei Mati	0	712	89	2 648
5. Pekan Labuhan	2 467	1 457	135	9 472
6. Nelayan Indah	1 745	713	52	2 448
Medan Labuhan	4 212	6 678	1 961	28 896

Sumber : Kantor Lurah se Kecamatan Medan Labuhan.

Tabel 3.10 : Jumlah Penduduk dirinci Menurut Agama yang Dianut per Kelurahan di Kecamatan Medan Labuhan Tahun 2011

Kelurahan	Islam (Jiwa)	Kristen (Jiwa)	Budha (Jiwa)	Hindu (Jiwa)	Katolik (Jiwa)
(1)	(2)	(3)	(4)	(5)	(6)
1. Besar	0	0	0	0	0
2. Tangkahan	0	0	0	0	0
3. Martubung	0	0	0	0	0
4. Sei Mati	0	0	0	0	0
5. Pekan Labuhan	0	0	0	0	0
6. Nelayan Indah	0	0	0	0	0
Medan Labuhan	0	0	0	0	0

Sumber : Kantor Lurah se Kecamatan Medan Labuhan.



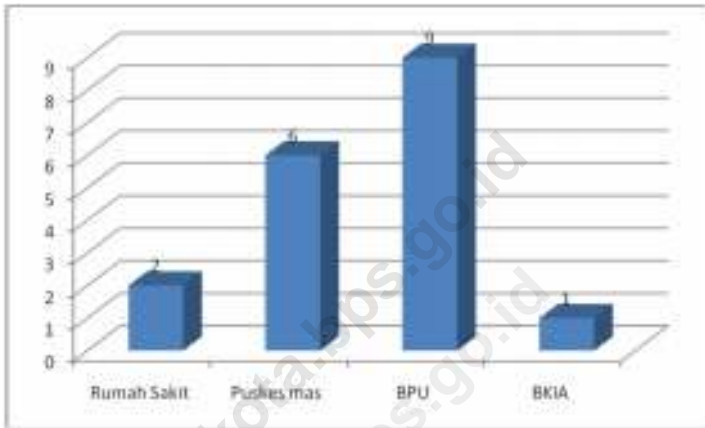
<http://medanmedan.com>
<http://medanmedan.com>

BAB IV

SOSIAL

<http://medankota.bps.go.id>
<http://medankota.bps.go.id>

Gambar 4.1 Banyaknya Rumah sakit, Puskesmas, BPU, BKIA di Kec. Medan Labuhan tahun 2011



4.1 Jumlah Sekolah Negeri dan Swasta di Kecamatan Medan Labuhan Tahun 2011

Tercatat ada sejumlah fasilitas pendidikan di kecamatan Medan Labuhan yaitu sebanyak 22 TK, 28 SD negeri dan 19 SD swasta, 4 SLTP negeri dan 12 SLTP swasta, 1 SLTA Negeri dan 0 SMK negeri, 3 SMK swasta serta 3 SLTA swasta.

4.2 Jumlah murid dan guru Sekolah Negeri dan Swasta di Kecamatan Medan Labuhan Tahun 2011

Tercatat sebanyak 8.361 siswa bersekolah di SD negeri dan 9.085 siswa bersekolah di SD swasta pada tahun 2011 di kecamatan Medan Labuhan. Jumlah guru yang mengajar di SD negeri sebanyak 394 orang dan 387 orang guru mengajar di SD swasta di kecamatan Medan Labuhan tahun 2011.

4.3 Rumah Sakit, Puskesmas, BPU dan BKIA di Kecamatan Medan Labuhan Tahun 2011

Fasilitas kesehatan yang ada di kecamatan Medan Labuhan dapat dikatakan belum merata di tiap kelurahannya. Tercatat bahwa di kelurahan Tangkahan, Sei Mati, dan Nelayan Indah tidak terdapat satupun puskesmas sedangkan di kelurahan Martubung, Sei Mati, dan Nelayan Indah tidak terdapat BPU dan BKIA.

4.4 Posyandu, Dokter dan Bidan yang melayani KB di Kecamatan Medan Labuhan Tahun 2011

Tenaga medis yang terdapat di kecamatan Medan Labuhan ini sudah cukup tersebar di tiap kelurahan dimana pendistribusiannya disesuaikan dengan

kebutuhan tiap-tiap kelurahan. Terdapat sebanyak 83 posyandu, 28 dokter dan 58 bidan di kecamatan Medan Labuhan.

4.5 Sarana Ibadah dan lapangan olah raga di Kecamatan Medan Labuhan Tahun 2011

Hampir di setiap kelurahan di kecamatan Medan Labuhan ini terdapat sarana ibadah tiap-tiap agama. Sarana olah raga belum cukup tersedia secara merata di kecamatan Medan Labuhan. Tercatat bahwa tidak terdapat satupun lapangan olahraga di kelurahan Pekan Labuhan.

<http://medankota.bps.go.id>
<http://medankota.bps.go.id>

Tabel 4.1 : Jumlah Sekolah Taman Kanak-kanak (TK) Negeri, dan Swasta dirinci menurut Kelurahan di Kecamatan Medan Labuhan Tahun 2011

Kelurahan	Negeri (Buah)	Swasta (Buah)	Jumlah (Buah)
(1)	(2)	(3)	(4)
1. Besar	1	5	6
2. Tangkahan	0	3	3
3. Martubung	0	4	4
4. Sei Mati	0	1	1
5. Pekan Labuhan	0	4	4
6. Nelayan Indah	0	4	4
Medan Labuhan	1	21	22

Sumber : Kantor Lurah se Kecamatan Medan Labuhan.

Tabel 4.2 : Jumlah Sekolah Dasar Negeri dan Swasta dirinci menurut Kelurahan di Kecamatan Medan Labuhan Tahun 2011

Kelurahan	SD Negeri	SD Swasta	Jumlah
(1)	(2)	(3)	(4)
1. Besar	5	6	11
2. Tangkahan	7	3	10
3. Martubung	4	5	9
4. Sei Mati	4	3	7
5. Pekan Labuhan	4	2	6
6. Nelayan Indah	4	0	4
Medan Labuhan	28	19	47

Sumber : Kantor Depdikbud Kecamatan Medan Labuhan.

Tabel 4.3 : Jumlah murid Sekolah Dasar Negeri dan Swasta diperinci menurut Kelurahan di Kecamatan Medan Labuhan Tahun 2011

Kelurahan	SD Negeri (Jiwa)	SD Swasta (Jiwa)	Jumlah (Jiwa)
(1)	(2)	(3)	(4)
1. Besar	1 517	2 967	202
2. Tangkahan	1 568	543	2 111
3. Martubung	1 396	3 932	5 328
4. Sei Mati	572	645	1 217
5. Pekan Labuhan	2 174	998	3 172
6. Nelayan Indah	1 134	0	1 134
Medan Labuhan	8 361	9 085	17 446

Sumber : Kantor Depdikbud Kecamatan Medan Labuhan.

Tabel 4.4 : Jumlah Guru Sekolah Dasar Negeri dan Swasta diperinci menurut Kelurahan di Kecamatan Medan Labuhan Tahun 2011

Kelurahan	SD Negeri (Jiwa)	SD Swasta (Jiwa)	Jumlah (Jiwa)
(1)	(2)	(3)	(4)
1. Besar	73	129	202
2. Tangkahan	78	32	110
3. Martubung	79	126	205
4. Sei Mati	37	49	86
5. Pekan Labuhan	73	51	124
6. Nelayan Indah	54	0	54
Medan Labuhan	394	387	781

Sumber : Kantor Depdikbud Kecamatan Medan Labuhan.

Tabel 4.5 : Jumlah Sekolah Lanjutan Tingkat Pertama Negeri dan Swasta diperinci menurut Kelurahan di Kecamatan Medan Labuhan Tahun 2011

Kelurahan	Negeri		Swasta		Jumlah
	Keju ruan	Umum	Keju ruan	Umum	
(1)	(2)	(3)	(4)	(5)	(6)
1. Besar	0	1	0	5	6
2. Tangkahan	0	1	0	1	2
3. Martubung	0	1	0	3	4
4. Sei Mati	0	0	0	2	2
5. Pekan Labuhan	0	0	0	1	1
6. Nelayan Indah	0	1	0	0	1
Medan Labuhan	0	4	0	12	16

Sumber : Kantor Depdikbud Kecamatan Medan Labuhan.

Tabel 4.6 : Jumlah Sekolah Lanjutan Tingkat Atas Negeri dan Swasta diperinci menurut Kelurahan di Kecamatan Medan Labuhan Tahun 2011

Kelurahan	Negeri		Swasta		Jumlah
	Keju- ruan	Umum	Keju- ruan	Umum	
(1)	(2)	(3)	(4)	(5)	(6)
1. Besar	0	1	0	1	2
2. Tangkahan	0	0	0	1	1
3. Martubung	0	0	0	1	1
4. Sei Mati	0	2	0	2	4
5. Pekan Labuhan	0	0	0	0	0
6. Nelayan Indah	1	0	0	0	1
Medan Labuhan	1	3	0	5	9

Sumber : Kantor Depdikbud Kecamatan Medan Labuhan.

Tabel 4.7 : Banyaknya Rumah Sakit, Puskesmas, BPU dan BKIA diperinci menurut Kelurahan di Kecamatan Medan Labuhan Tahun 2011

Kelurahan	Rumah Sakit	Puskesmas	BPU	BKIA
(1)	(2)	(3)	(4)	(5)
1. Besar	1	1	3	1
2. Tangkahan	0	1	3	0
3. Martubung	0	1	0	0
4. Sei Mati	0	1	0	0
5. Pekan Labuhan	1	1	3	0
6. Nelayan Indah	0	1	0	0
Medan Labuhan	2	6	9	1

Sumber : Puskesmas Kecamatan Medan Labuhan.

Tabel 4.8 : Jumlah Posyandu, Dokter dan Bidan yang melayani KB diperinci menurut Kelurahan di Kecamatan Medan Labuhan Tahun 2011

Kelurahan	Posyandu	Dokter	Bidan
(1)	(2)	(3)	(4)
1. Besar	18	7	22
2. Tangkahan	13	2	8
3. Martubung	7	7	7
4. Sei Mati	19	2	7
5. Pekan Labuhan	18	7	11
6. Nelayan Indah	8	3	3
Medan Labuhan	83	28	58

Sumber : Puskesmas Kecamatan Medan Labuhan.

Tabel 4.9 : Jumlah Pasangan Usia Subur (PUS) yang mempergunakan alat kontrasepsi IUD, Pil, Kondom, Mow/P, Implant dan Suntikan diperinci menurut Kelurahan di Kecamatan Medan Labuhan Tahun 2011

Kelurahan	P U S	Alat yang dipakai		
		I U D	M O P	M O W
(1)	(2)	(3)	(4)	(5)
1. Besar	4 846	3 223	0	0
2. Tangkahan	1 817	1 392	0	0
3. Martubung	1 725	1 126	0	0
4. Sei Mati	1 957	1 278	0	0
5. Pekan Labuhan	3 334	1 963	0	0
6. Nelayan Indah	1 117	682	0	0
Medan Labuhan	17 796	9 664	0	0

Sumber : PPLKB Kecamatan Medan Labuhan.

Tabel 4.9 : Lanjutan

Kelurahan	Alat yang dipakai			
	Implant	Suntik	Pil	Kondom
(1)	(6)	(7)	(8)	(9)
1. Besar	0	0	0	0
2. Tangkahan	0	0	0	0
3. Martubung	0	0	0	0
4. Sei Mati	0	0	0	0
5. Pekan Labuhan	0	0	0	0
6. Nelayan Indah	0	0	0	0
Medan Labuhan	0	0	0	0

Sumber : PPLKB Kecamatan Medan Labuhan.

Tabel 4.10 : Banyaknya Sarana Ibadah Menurut Kelurahan di Kecamatan Medan Labuhan Tahun 2011

Kelurahan	Mesjid	Langgar	Gereja	Kelen teng	Jumlah
(1)	(2)	(3)	(4)	(5)	(6)
1. Besar	19	4	9	2	34
2. Tangkahan	9	9	9	0	27
3. Martubung	5	6	2	2	15
4. Sei Mati	3	7	6	2	18
5. Pekan Labuhan	3	13	0	4	20
6. Nelayan Indah	1	4	0	0	5
Medan Labuhan	40	43	26	10	119

Sumber : KUA Kecamatan Medan Labuhan.

Tabel 4.11: Banyaknya Nikah, Talak, Cerai dan Rujuk menurut Kelurahan di Kecamatan Medan Labuhan Tahun 2011

Kelurahan	Nikah	Talak	Cerai	Rujuk
(1)	(2)	(3)	(4)	(5)
1. Besar	148	0	0	0
2. Tangkahan	117	0	0	0
3. Martubung	128	0	0	0
4. Sei Mati	46	0	0	0
5. Pekan Labuhan	144	0	0	0
6. Nelayan Indah	27	0	0	0
Medan Labuhan	610	0	0	0

Sumber : KUA Kecamatan Medan Labuhan.

Tabel 4.12 : Banyaknya Lapangan Olah Raga dirinci menurut jenis Olah Raga per Kelurahan di Kecamatan Medan Labuhan Tahun 2011

Kelurahan	Banyaknya Lapangan				
	Bola Kaki	Bola Volly	Bulu tangkis	Tenis Meja	Futsal
(1)	(2)	(3)	(4)	(5)	(6)
1. Besar	3	6	4	0	0
2. Tangkahan	1	4	0	0	0
3. Martubung	2	1	3	0	0
4. Sei Mati	1	0	1	0	0
5. Pekan Labuhan	0	0	0	0	0
6. Nelayan Indah	1	1	1	0	0
Medan Labuhan	8	12	9	0	0

Sumber : Kantor Lurah se Kecamatan Medan Labuhan.



BAB V

INDUSTRI, ENERGI DAN AIR MINUM

<http://medankota.bps.go.id>
<http://medankota.bps.go.id>

5.1 Banyaknya Perusahaan Industri Besar, Sedang, Kecil dan Kerajinan Rumah Tangga di Kecamatan Medan Labuhan Tahun 2011

Perusahaan industri di Medan Labuhan mulai banyak bermunculan, terutama industri rumah tangga. Perusahaan Industri di kelurahan Medan Labuhan lebih didominasi oleh industri rumah tangga. Tercatat pada tahun 2011 terdapat hanya 6 industri besar sedang, 92 industri kecil dan 161 industri rumah tangga di kecamatan Medan Labuhan.

5.2 Banyaknya Rumah Tangga Pelanggan Listrik Negara dan air minum PAM di Kecamatan Medan Labuhan Tahun 2011

Pada tahun 2011 ini, penyediaan listrik dari PLN dan penyediaan air dari PAM sudah mulai membaik. Tercatat sebanyak 21.116 rumah tangga yang berlangganan listrik PLN dan 14.900 rumah tangga yang berlangganan air PAM di kecamatan Medan Labuhan.

<http://medankota.bps.go.id>
<http://medankota.bps.go.id>

Tabel 5.1 : Banyaknya Perusahaan Industri Besar, Sedang, Kecil dan Kerajinan Rumah Tangga menurut Kelurahan di Kecamatan Medan Labuhan Tahun 2011

Kelurahan	Besar/ Sedang	Kecil	Rumah Tangga
(1)	(2)	(3)	(4)
1. Besar	1	38	16
2. Tangkahan	0	8	22
3. Martubung	2	11	45
4. Sei Mati	1	15	20
5. Pekan Labuhan	2	16	31
6. Nelayan Indah	0	4	27
Medan Labuhan	6	92	161

Sumber : Kantor Lurah se Kecamatan Medan Labuhan.

Tabel 5.2 : Banyaknya Rumah Tangga Pelanggan Listrik Negara per Kelurahan di Kecamatan Medan Labuhan Tahun 2011

Kelurahan	Banyaknya Pelanggan Rumah Tangga (pelanggan)	Banyaknya Pelanggan Non-Ruta (pelanggan)	Jumlah (pelanggan)
(1)	(2)	(3)	(4)
1. Besar	6 512	0	6 512
2. Tangkahan	3 714	0	3 714
3. Martubung	2 749	0	2 749
4. Sei Mati	2 774	0	2 774
5. Pekan Labuhan	3 921	0	3 921
6. Nelayan Indah	1 446	0	1 446
Medan Labuhan	21 116	0	21 116

Sumber : Kantor Lurah se Kecamatan Medan Labuhan.

Tabel 5.3 : Banyaknya Rumah Tangga Pelanggan Gas Negara per Kelurahan di Kecamatan Medan Labuhan Tahun 2011

Kelurahan	Banyaknya Pelanggan Rumah Tangga (pelanggan)	Banyaknya Pelanggan Non-Ruta (pelanggan)	Jumlah (pelanggan)
(1)	(2)	(3)	(4)
1. Besar	674	0	674
2. Tangkahan	283	0	283
3. Martubung	0	0	0
4. Sei Mati	0	0	0
5. Pekan Labuhan	0	0	0
6. Nelayan Indah	0	0	0
Medan Labuhan	957	0	957

Sumber : Kantor Lurah se Kecamatan Medan Labuhan

Tabel 5.4 : Banyaknya Rumah Tangga Pelanggan Air Minum melalui PAM per Kelurahan se Kecamatan Medan Labuhan Tahun 2011

Kelurahan	Banyaknya Pelanggan Rumah Tangga (pelanggan)	Banyaknya Pelanggan Non-Ruta (pelanggan)	Jumlah (pelanggan)
(1)	(2)	(3)	(4)
1. Besar	4 493	0	4 493
2. Tangkahan	1 784	0	1 784
3. Martubung	1 947	0	1 947
4. Sei Mati	2 415	0	2 415
5. Pekan Labuhan	2 894	0	2 894
6. Nelayan Indah	1 367	0	1 367
Medan Labuhan	14 900	0	14 900

Sumber : Kantor Lurah se Kecamatan Medan Labuhan.

DATA

MENCERDASKAN BANGSA

Publikasi ini menyajikan gambaran umum tentang Kecamatan Medan Labuhan pada tahun 2011.

This publication explained general information of Medan Labuhan District in 2011.

Cakupan data meliputi/Scope data involves:

1. Geografi/ *Geography*
2. Pemerintahan/ *Government*
3. Penduduk dan Tenaga Kerja/ *Population and Man Power*
4. Sosial/ *Social*
5. Industri, Energi dan Air Minum/ *Industry, Energy and Water Clean*
6. Ekonomi/ *Economy*
7. Hotel, Restoran dan Pariwisata/ *Hotel Restaurant and Tourism*
8. Keuangan dan Harga/ *Money and Prices*

Publikasi Kecamatan Medan Labuhan Dalam Angka 2012

Ini diterbitkan oleh Badan Pusat Statistik Kota Medan

Publication Medan Labuhan District in Figures 2012

Published by BPS-Statistics of Medan City



Badan Pusat Statistik Kota Medan

Jl. Budi Pembangunan III No. 16 Pulo Brayan - Medan 20116

Telp. (061) 661 9936, Fax. (061) 662 8217

Email : medankota@bps.go.id