

10-0608-2026

Papua

ISSN 0852-0232
3324.A.07120

LABEL SEMENTARA
SENSUS BARANG 2014

Ruang	ID	Lokasi	Petugas
B2309	121.0714.5565-1	KEC19	EKA




33240.120

KECAMATAN WELERI DALAM ANGKA Tahun 2006

KECAMATAN WELERI DALAM ANGKA



315.598
Kec.
Ind.
 **BADAN PUSAT STATISTIK**

Disusun oleh :
**KOORDINATOR STATISTIK
KECAMATAN WELERI**



BADAN PUSAT STATISTIK KABUPATEN KENDAL
Jl. Pramuka (Komplek Perkantoran) Telp. (0294) 381461-383461 Fax. (0294) 383461



Badan Pusat Statistik Kabupaten Kendal



ISSN 0852-0232

3324.A.07120

KECAMATAN WELERI DALAM ANGKA Tahun 2006



Disusun oleh :
**KOORDINATOR STATISTIK
KECAMATAN WELERI**



Badan Pusat Statistik Kabupaten Kendal

KATA SAMBUTAN

Assalamu'alaikum Wr. Wb.

Dengan memanjatkan puji syukur kehadiran Tuhan Yang Maha Esa dan ucapan terima kasih yang tak terhingga atas terbitnya buku "KECAMATAN WELERI DALAM ANGKA TAHUN 2006" yang dikeluarkan oleh Koordinator Statistik Kecamatan Weleri.

Buku ini merupakan sumber data dan informasi data terutama bagi penyusun perencanaan yang akurat dan komprehensif, dimana perencanaan merupakan salah satu fungsi manajemen yang sangat memerlukan dukungan data yang benar dan akurat.


Saya minta kepada segenap jajaran aparat pemerintah dan segenap komponen masyarakat Kecamatan Weleri, hendaknya buku ini dapat dijadikan sumber data dan informasi dalam pelaksanaan tugas baik di bidang pemerintahan, pembangunan, maupun kemasyarakatan di era globalisasi dan reformasi ini.

Semoga buku ini benar-benar dapat dimanfaatkan oleh semua pihak dalam rangka lebih memacu perkembangan di Kecamatan Weleri.

Wassalamu'alaikum Wr. Wb.

Weleri, Pebruari 2007

Kepala Camat Weleri



REDDY . E, S.SOS

NIP. 500 050 610

KATA PENGANTAR

Berkat rahmat Tuhan Yang Maha Esa, publikasi "KECAMATAN WELERI DALAM ANGKA TAHUN 2006" dapat tersaji. Publikasi ini merupakan publikasi yang diterbitkan setiap tahun secara berkesinambungan.

Mengingat keterbatasan kami, maka dalam penyajian ini mungkin belum memenuhi harapan bagi para konsumen data dikarenakan masih banyak kekurangannya. Namun demikian, kami sangat gembira karena dukungan dari berbagai pihak baik berupa data maupun informasi yang bisa memberikan gambaran yang sebenarnya.

Selanjutnya kami mengharapkan saran dan kritik berbagai pihak yang bersifat membangun guna kesempurnaan publikasi yang akan datang.

Penghargaan dan ucapan terima kasih kami sampaikan kepada:

1. Yang Terhormat Bapak Camat Weleri
2. Yang Terhormat Bapak Kepala Dinas/Instansi di Kecamatan Weleri

Semoga publikasi ini ada manfaatnya.

Weleri, Pebruari 2007
Koordinator Statistik Kec.Weleri



S U D A R Y O N O
NIP.340008097

Tabel	3.4	Banyaknya Tempat Tinggal Penduduk	16
Tabel	3.5	Banyaknya Penduduk Dirinci Menurut Jenis Kelamin	17
Tabel	3.6	Kepadatan Penduduk Dirinci Per Desa	18
Tabel	3.7	Sex Ratio Penduduk Laki-laki Terhadap Perempuan	19
Tabel	3.8	Perkembangan Penduduk Per Tahun .	20
Tabel	3.9	Banyaknya Penduduk Menurut Kelompok Umur dan Jenis Kelamin.....	21
Tabel	3.10	Banyaknya Penduduk Umur 5-6,7-12, 13-15.....	23
Tabel	3.11	Banyaknya Mutasi penduduk.....	24
Tabel	3.12	Banyaknya Penduduk Dirinci Menurut Pendidikan.....	25
Tabel	3.13	Banyaknya Penduduk Dirinci Menurut Mata Pencaharian.....	27
Tabel	4.1	Banyaknya PUS Akseptor KB Aktif .	30
Tabel	5.1	Banyaknya Pemeluk Agama	32
Tabel	5.2	Banyaknya Tempat Ibadah	33
Tabel	5.3	Peserta Calon Jamaah Haji	34
Tabel	5.4	Banyaknya Ulama, Mubaligh, dan Khotib.....	35
Tabel	5.5	Banyaknya Nikah, Talak, Cerai dan Rujuk.....	36
Tabel	6.1	Banyaknya Sekolah TK, Murid, dan Guru	37
Tabel	6.2	Banyaknya Sekolah Dasar Negeri, Murid, dan Guru	38
Tabel	6.3	Banyaknya Sekolah Dasar Swasta, Murid, dan Guru	39
Tabel	6.4	Banyaknya Madrasah Ibtidaiyah, Murid, dan Guru	40
Tabel	6.5	Banyaknya Sekolah Lanjutan Pertama Negeri, Murid, dan Guru	41

Tabel	6.6	Banyaknya Sekolah Lanjutan Per - tama Swasata, Murid dan Guru.....	42
Tabel	6.7	Banyaknya Madrasah Tsanawiyah, Murid, dan Guru.....	43
Tabel	6.8	Banyaknya Sekolah Lanjutan Atas Negeri, Murid,dan Guru	44
Tabel	6.9	Banyaknya Sekolah Lanjutan Atas Swasta, Murid,dan Guru	45
Tabel	6.10	Banyaknya Madrasah Aliyah, Murid, dan Guru.....	46
Tabel	7.1	Banyaknya Dokter, tenaga medis , Bidan, Dukun Bayi, Juru sunat....	47
Tabel	7.2	Banyaknya Fasilitas Kesehatan	48
Tabel	7.3	Banyaknya Sarana Air Bersih	50
Tabel	7.4	Banyaknya Jamban Umum, Inpres Dan Swadaya	51
Tabel	8.1	Banyaknya Penderita Cacat	52
Tabel	8.2	Banyaknya Anak Terlantar, Anak Jalanan, WTS, Waria	53

BAB III PERTANIAN, PETERNAKAN, PERKEBUNAN DAN PERIKANAN

Tabel	9.1	Luas Panen Dan Produksi Padi Sawah Dan Gogo	54
Tabel	9.2	Luas Panen Dan Produksi Padi Dan Jagung	55
Tabel	9.3	Luas Panen Dan Produksi Kacang Hijau Dan Sorghum (Cantel)	56
Tabel	9.4	Produksi Tanaman Perdagangan	57
Tabel	9.5	Produksi Tanaman Perdagangan	58
Tabel	9.6	Produksi Ikan	59
Tabel	9.7	Banyaknya Pemilik Kolam	60
Tabel	9.8	Banyaknya Unggas	61
Tabel	9.9	Banyaknya Ternak.....	63

BAB IV PERHUBUNGAN DAN KOMUNIKASI

Tabel 10.1	Banyaknya Sarana Angkutan Darat Kendaraan Bermotor	65
Tabel 10.2	Banyaknya Sarana Angkutan Darat Kendaraan Tak Bermotor.....	66
Tabel 10.3	Jenis Permukaan, Kondisi, dan Kelas Jalan.....	67
Tabel 10.4	Banyaknya Jembatan Desa. ...	68
Tabel 11.1	Banyaknya Televisi, Radio, Lis- trik, PLN dan Telephon.....	69

BAB V LAIN - LAIN

Tabel 12.1	Banyaknya Lapangan Olahraga	70
Tabel 13.1	Banyaknya Surat Pemberitahuan Pajak Terdaftar.....	71
Tabel 13.2	Pemasukan Pajak Bumi Dan Bangunan	72
Tabel 13.3	Jalannya Usaha Perum Pegadaian...	73
Tabel 13.4	Pendapatan PT. KAI Stasiun Weleri	74

DAFTAR GRAFIK

Grafik 1	Luas Wilayah Dirinci Menurut Penggunaan	4
Grafik 2	Banyaknya Penduduk Menurut Kelompok Umur dan Jenis Kelamin.....	22

<https://kendalkab.bps.go.id>

LETAK GEOGRAFIS

1. Kecamatan Weleri terletak dalam:
Wilayah Pembantu Bupati : Weleri
Kabupaten : Kendal
Propinsi : Jawa Tengah

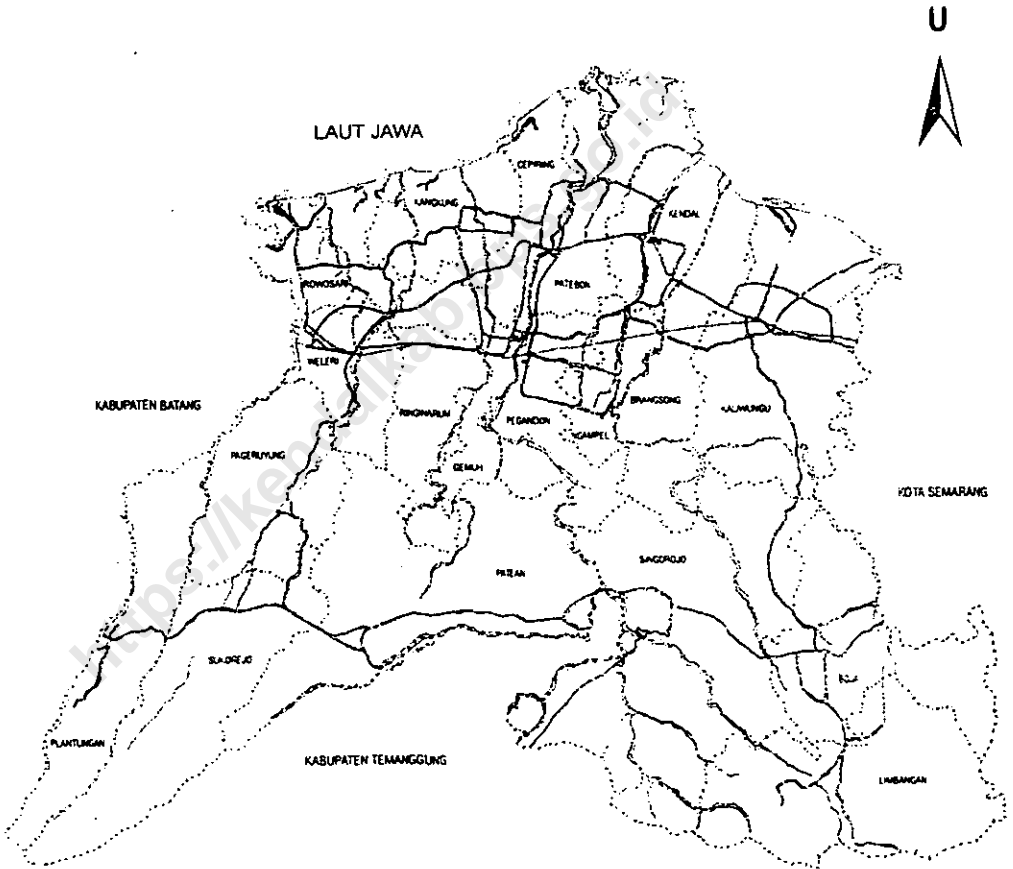
2. Batas-batas wilayah:
Sebelah utara : Kecamatan Rowosari
Sebelah selatan : Kecamatan Pageruyung
Sebelah barat : Kabupaten Batang
Sebelah timur : Kec. Rowosari/Kec. Gemuh

3. Jarak dari Ibukota Weleri ke beberapa kota:
Kota Propinsi Jawa Tengah : 50 Km
Kota Kabupaten Kendal : 18 Km
Kota Kecamatan Rowosari : 4 Km
Kota Kecamatan Pageruyung : 14 Km
Kota Kecamatan Gringsing : 3 Km
Kota Kecamatan Gringsing : 10 Km

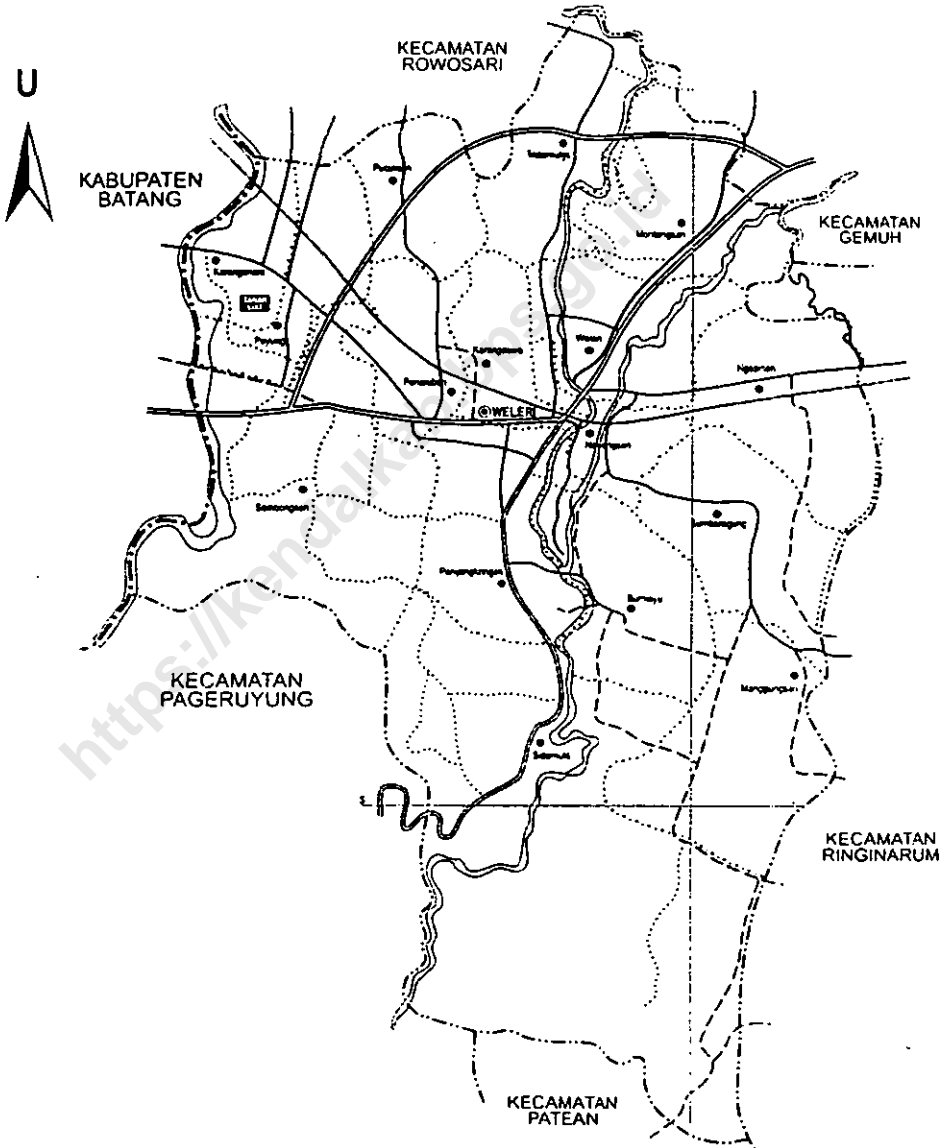
4. Ketinggian tanah:
Wilayah bagian Utara merupakan daerah dataran pantai dengan ketinggian antara 0 - 5 meter.
Wilayah bagian Selatan merupakan tanah hutan negara dengan ketinggian antara \pm 10 meter lebih.

5. Jenis Tanah : Latusol

PETA KABUPATEN KENDAL



KECAMATAN WELERI



Tabel : 1.1.

**LUAS WILAYAH KECAMATAN WELERI
DIRINCI MENURUT DESA**

TAHUN : 2006

DESA	LUAS	PERSENTASE
(1)	(Km-2) (2)	(%) (3)
01. Sidomukti	8,16	26,96
02. Penyangkringan	1,78	5,87
03. Bumiayu	1,61	5,30
04. Manggungsari	2,11	6,97
05. Sumberagung	2,15	7,10
06. Ngasinan	1,03	3,40
07. Wel eri	1,38	4,56
08. Nawangsari	0,71	2,34
09. Karangdowo	0,70	2,32
10. Penaruban	1,08	3,55
11. Sambongsari	3,83	12,64
12. Karanganom	1,10	3,63
13. P a y u n g	0,58	1,91
14. Pucuksari	0,99	3,27
15. Tratemulyo	1,71	5,65
16. Montongsari	1,37	4,53
JUMLAH	30,29	100,00

BPS Kabupaten Kendal

Sumber data : Kantor Kecamatan Weleri

Catatan :

Tabel : 1.2

JARAK DESA KE IBUKOTA KECAMATAN
KECAMATAN WELERI
TAHUN : 2006

DESA	JARAK
(1)	(Km) (2)
01. Sidomukti	3,10
02. Penyangkringan	1,10
03. Bumiayu	1,30
04. Manggungsari	2,50
05. Sumberagung	1,40
06. Ngasinan	2,00
07. Wel eri	1,20
08. Nawangsari	1,00
09. Karangdowo	0,50
10. Penaruban	1,00
11. Sambongsari	1,30
12. Karanganom	2,00
13. P a y u n g	1,50
14. Pucuksari	2,10
15. Tratemulyo	2,50
16. Montongsari	3,50

BPS Kabupaten Kendal

Sumber data : Kantor Kecamatan Weleri

Catatan :

Tabel : 1.3

**LUAS WILAYAH KECAMATAN WELERI
DIRINCI MENURUT PENGGUNAAN
TAHUN 2006**

JENIS PENGGUNAAN	LUAS (Km-2) (2)	PERSENTASE (%) (3)
01. Tanah Sawah	11,86	39,15
02. Tanah Pekarangan	6,39	21,10
03. Tanah Tegalan	1,12	3,70
04. Tambak dan Kolam	0,00	0,00
05. Hutan	4,36	14,39
06. Perkebunan	2,90	9,57
07. Lain-lain	3,66	12,08
JUMLAH	30,29	100,00

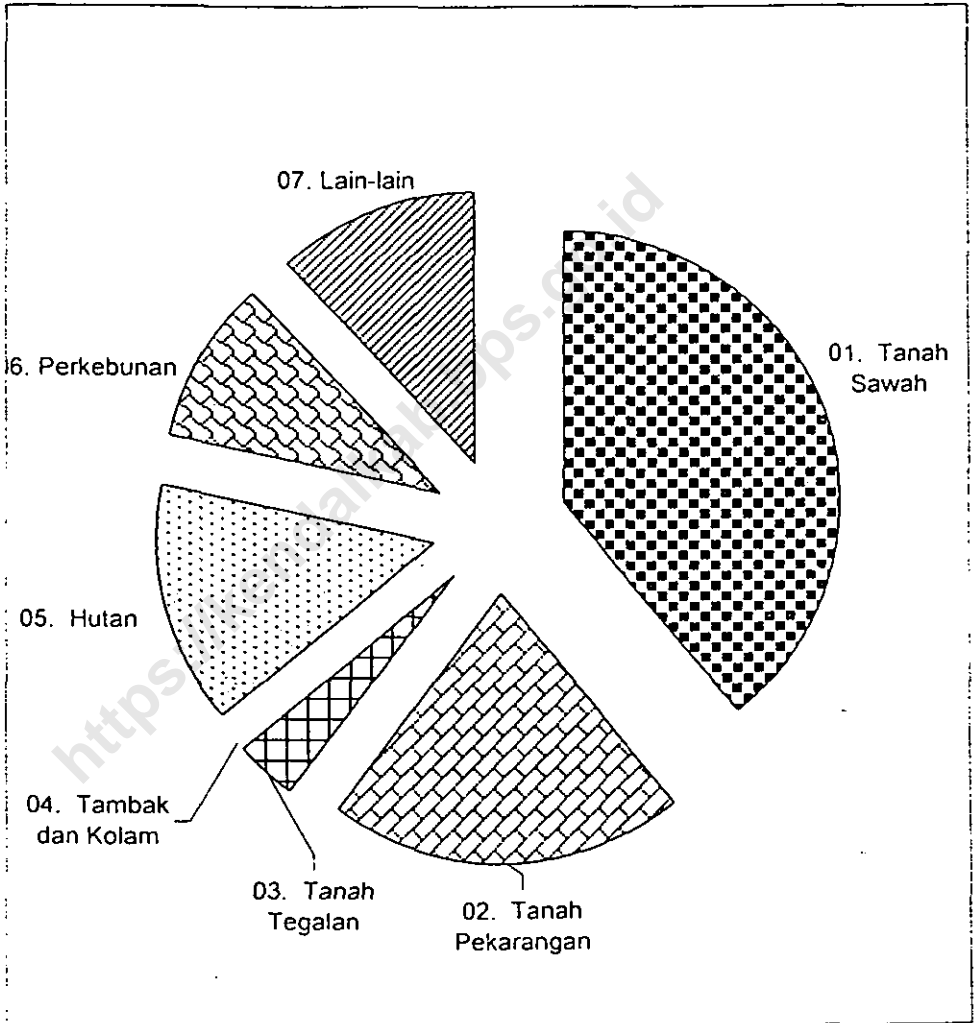
BPS Kabupaten Kendal

Sumber data : Statistik Kecamatan Weleri

Catatan :

Grafik : 1

LUAS WILAYAH KECAMATAN WELERI
DIRINCI MENURUT PENGGUNAAN
TAHUN 2006



BPS Kabupaten Kendal

Sumber data : Statistik Kecamatan Weleri

Catatan :

Tabel : 1.4

**LUAS TANAH SAWAH MENURUT JENIS PENGAIRANNYA
KECAMATAN WELERI
TAHUN : 2006**

DESA	TEHNIS	SETENGAH TEHNIS	NON TEHNIS	TADAH HUJAN DIUSAHAKAN	JUMLAH	
	(Ha)	(Ha)	(Ha)	(Ha)	(Ha)	
(1)	(2)	(3)	(4)	(5)	(6)	
01. Sidomukti	58,55	0,00	0,00	38,25	96,80	
02. Penyangkringan	22,50	0,00	0,00	0,00	22,50	
03. Bumiayu	108,67	0,00	0,00	0,00	108,67	
04. Manggungsari	149,04	0,00	0,00	0,00	149,04	
05. Sumberagung	126,43	0,00	0,00	0,00	126,43	
06. Ngasinan	57,96	0,00	0,00	0,00	57,96	
07. Wel eri	63,77	0,00	0,00	0,00	63,77	
08. Nawangsari	30,35	0,00	0,00	0,00	30,35	
09. Karangdowo	40,98	0,00	0,00	0,00	40,98	
10. Penaruban	47,68	0,00	0,00	0,00	47,68	
11. Sambongsari	78,18	0,00	0,00	0,00	78,18	
12. Karanganom	49,50	0,00	0,00	0,00	49,50	
13. P a y u n g	38,77	0,00	0,00	0,00	38,77	
14. Pucuksari	63,83	0,00	0,00	0,00	63,83	
15. Tratemulyo	117,22	0,00	0,00	0,00	117,22	
16. Montongsari	94,63	0,00	0,00	0,00	94,63	
JUMLAH	2006	1.148,06	0,00	0,00	38,25	1.186,31
	2005	1.149,06	0,00	0,00	38,25	1.186,31
	2004	1.149,06	0,00	0,00	38,25	1.187,31

BPS Kabupaten Kendal

Sumber data : Monografi DESA 2006

Catatan :

Tabel : 1.5

**LUAS TANAH KERING DIRINCI MENURUT JENISNYA
KECAMATAN WELERI**

TAHUN : 2006

DESA	PEKA-		PENGEM-		TAMBAK	KOLAM
	RANGAN	TEGALAN	BALAAAN			
(1)	(Ha)	(Ha)	(Ha)	(Ha)	(Ha)	(Ha)
(1)	(2)	(3)	(4)	(5)	(6)	(6)
01. Sidomukti	69,45	23,39	0,00	0,00	0,00	0,00
02. Penyangkringan	93,72	32,54	0,00	0,00	0,00	0,00
03. Bumiayu	42,27	0,00	0,00	0,00	0,00	0,00
04. Manggungsari	46,53	1,19	0,00	0,00	0,00	0,00
05. Sumberagung	69,04	13,02	0,00	0,00	0,00	0,00
06. Ngasinan	21,21	5,85	0,00	0,00	0,00	0,00
07. Wel eri	48,09	4,78	0,00	0,00	0,00	0,00
08. Nawangsari	20,30	0,64	0,00	0,00	0,00	0,00
09. Karangdowo	18,66	4,43	0,00	0,00	0,00	0,00
10. Penaruban	33,73	0,00	0,00	0,00	0,00	0,00
11. Sambongsari	43,33	7,37	0,00	0,00	0,00	0,00
12. Karanganom	37,53	5,00	0,00	0,00	0,00	0,00
13. Payung	13,30	0,00	0,00	0,00	0,00	0,00
14. Pucuksari	19,92	0,00	0,00	0,00	0,00	0,00
15. Tratemulyo	38,64	0,00	0,00	0,00	0,00	0,00
16. Montongsari	23,10	14,25	0,00	0,00	0,00	0,00
JUMLAH	2006	638,82	112,46	0,00	0,00	0,00
	2005	638,82	112,46	0,00	0,00	0,00
	2004	638,82	89,07	0,00	0,00	0,00

BPS Kabupaten Kendal

Sumber data : Monografi DESA 2006

Catatan :

Tabel : 1.5 (lanjutan)

**LUAS TANAH KERING DIRINCI MENURUT JENISNYA
KECAMATAN WELERI**

TAHUN : 2006

DESA	HUTAN		PERKEBUNAN		LAIN-	JUMLAH	
	RAKYAT	NEGARA	RAKYAT	NEGARA	LAIN		
	(Ha)	(Ha)	(Ha)	(Ha)	(Ha)		
(1)	(7)	(8)	(9)	(10)	(11)	(12)	
01. Sidomukti	0,00	303,25	290,25	0,00	33,24	719,58	
02. Penyangkringan	0,00	26,82	0,00	0,00	2,25	155,33	
03. Bumiayu	0,00	0,00	0,00	0,00	9,56	51,83	
04. Manggungsari	0,00	0,00	0,00	0,00	14,26	61,98	
05. Sumberagung	0,00	0,00	0,00	0,00	6,53	88,59	
06. Ngasinan	0,00	0,00	0,00	0,00	17,90	44,96	
07. Wel eri	0,00	0,00	0,00	0,00	21,56	74,43	
08. Nawangsari	0,00	0,00	0,00	0,00	19,70	40,64	
09. Karangdowo	0,00	0,00	0,00	0,00	6,10	29,19	
10. Penaruban	0,00	0,00	0,00	0,00	26,14	59,87	
11. Sambongsari	0,00	105,00	0,00	0,00	149,05	304,75	
12. Karanganom	0,00	0,00	0,00	0,00	17,91	60,44	
13. Payung	0,00	0,00	0,00	0,00	5,90	19,20	
14. Pucuksari	0,00	0,00	0,00	0,00	15,19	35,11	
15. Tratemulyo	0,00	0,00	0,00	0,00	15,40	54,04	
16. Montongsari	0,00	0,00	0,00	0,00	5,07	42,42	
JUMLAH	2006	0,00	435,07	290,25	0,00	365,76	1.842,36
	2005	0,00	435,07	290,25	0,00	365,76	1.841,36
	2004	0,00	435,07	290,25	0,00	365,76	1.841,36

BPS Kabupaten Kendal

Sumber data : Monografi DESA 2006

Catatan :

Tabel : 1.6

BANYAKNYA HARI HUJAN
KECAMATAN WELERI
TAHUN 2003 - 2006

BULAN	2003	2004	2005	2006
(1)	(2)	(3)	(4)	(5)
01. Januari	10	9	8	15
02. Pebruari	18	9	10	12
03. Maret	6	9	10	8
04. April	6	9	7	11
05. Mei	8	9	5	1
06. Juni	1	2	5	0
07. Juli	0	2	4	0
08. Agustus	0	0	3	0
09. September	0	0	3	0
10. Oktober	5	2	5	0
11. Nopember	9	5	8	10
12. Desember	21	8	11	19
JUMLAH	84	64	79	76
Rata-rata	7	5	7	6

BPS Kabupaten Kendal

Sumber data : Pengairan Ranting Weleri

Catatan :

Tabel : 1.7

BANYAKNYA CURAH HUJAN
KECAMATAN WELERI
TAHUN 2003 - 2006

BULAN	2003	2004	2005	2006
(1)	(2)	(3)	(4)	(5)
01. Januari	177	265	118	541
02. Pebruari	630	259	167	172
03. Maret	139	316	97	139
04. April	142	222	86	86
05. Mei	99	187	118	22
06. Juni	14	33	79	0
07. Juli	0	15	42	0
08. Agustus	0	0	39	0
09. September	0	0	35	0
10. Oktober	63	28	43	0
11. Nopember	173	55	219	296
12. Desember	506	95	158	206
JUMLAH	1.943	1.475	1.201	1.462
Rata-rata	162	123	100	122

BPS Kabupaten Kendal

Sumber data : Pengairan Ranting Weleri

Catatan :

Tabel : 2.1

BANYAKNYA DUSUN/DUKUH, RUKUN WARGA, DAN RUKUN TETANGGA
KECAMATAN WELERI

TAHUN : 2006

DESA	DUSUN/ DUKUH	RUKUN WARGA	RUKUN TETANGGA	
(1)	(2)	(3)	(4)	
01. Sidomukti	6	7	41	
02. Penyangkringan	4	17	60	
03. Bumiayu	3	7	24	
04. Manggungsari	3	9	22	
05. Sumberagung	4	10	29	
06. Ngasinan	1	3	10	
07. W e l e r i	3	6	43	
08. Nawangsari	0	3	24	
09. Karangdowo	3	4	14	
10. Penaruban	3	7	26	
11. Sambongsari	5	6	27	
12. Karanganom	4	4	19	
13. P a y u n g	2	2	8	
14. Pucuksari	2	4	18	
15. Tratemulyo	3	3	14	
16. Montongsari	3	5	22	
JUMLAH	2006	49	97	401
	2005	49	97	398
	2004	49	93	398

BPS Kabupaten Kendal

Sumber data : Statistik Kecamatan Weleri

Catatan :

Tabel : 2.2.

BANYAKNYA BALAI DESA DAN KANTOR DESA
KECAMATAN WELERI

TAHUN : 2006

DESA	BALAI DESA	KANTOR DESA
(1)	(2)	(3)
01. Sidomukti	1	1
02. Penyangkringan	1	1
03. Bumiayu	1	1
04. Manggungsari	1	1
05. Sumberagung	1	1
06. Ngasinan	1	1
07. Wel eri	1	1
08. Nawangsari	1	1
09. Karangdowo	1	1
10. Penaruban	1	1
11. Sambongsari	1	1
12. Karanganom	1	1
13. P a y u n g	1	1
14. Pucuksari	1	1
15. Tratemulyo	1	1
16. Montongsari	1	1
JUMLAH	16	16

BPS Kabupaten Kendal

Sumber data : Kantor Kecamatan Weleri

Catatan :

Tabel : 2.3

**BANYAKNYA PERANGKAT DESA
KECAMATAN WELERI
TAHUN : 2006**

DESA	KAUR			BA			ULU ULU	JAGA BAYA	MO DIN	KAMI TUWO	JUM LAH	
	KEPA LA DESA	CA RIK	KEU ANG AN	BE KEL	KE BA YAN	YAN TA NI						
[1]	[2]	[3]	[4]	[5]	[6]	[7]	[8]	[9]	[10]	[11]	[12]	
01. Sidomukti	1	1	-	1	-	-	-	1	1	4	9	
02. Penyangkringan	1	1	1	1	1	-	-	-	1	4	10	
03. Bumiayu	1	1	1	-	-	1	1	1	1	3	10	
04. Manggungsari	1	1	1	1	2	1	1	-	1	3	12	
05. Sumberagung	1	1	1	-	-	1	-	1	1	4	10	
06. Ngasinan	1	1	1	1	1	-	-	-	1	1	7	
07. Wel eri	1	1	1	1	-	1	-	-	1	2	8	
08. Nawangsari	1	1	1	1	1	-	-	-	1	-	6	
09. Karangdowo	1	1	-	1	-	1	-	-	1	3	8	
10. Penaruban	1	1	1	1	1	-	-	-	1	2	8	
11. Sambongsari	1	-	1	1	1	-	-	-	1	5	10	
12. Karanganom	1	1	-	1	-	1	-	-	1	4	9	
13. Pay un g	1	1	1	-	-	1	-	-	1	2	7	
14. Pucuksari	1	-	1	1	-	1	-	-	1	2	7	
15. Tratemulyo	1	1	1	1	1	1	-	-	1	3	10	
16. Montongsari	1	1	1	-	1	-	-	-	1	3	8	
JUMLAH	2006	16	14	13	12	9	9	2	3	16	45	139
	2005	16	14	13	12	9	9	2	3	16	45	139
	2004	16	16	13	12	9	9	2	3	16	45	141

Sumber data : Kantor Kecamatan Weleri

Catatan :

Tabel : 3.1.

BANYAKNYA RUMAH TANGGA DAN BANGUNAN TEMPAT TINGGAL
KECAMATAN WELERI

TAHUN : 2006

DESA	RUMAH	BANGUNAN
	TANGGA	TEMPAT TINGGAL
(1)	(2)	(3)
01. Sidomukti	1.346	1.302
02. Penyangkringan	1.799	1.617
03. Bumiayu	1.051	1.008
04. Manggungsari	963	977
05. Sumberagung	1.088	906
06. Ngasinan	388	312
07. Wel eri	1.276	1.063
08. Nawangsari	635	695
09. Karangdowo	689	553
10. Pendaruban	1.105	1.033
11. Sambongsari	1.384	964
12. Karanganom	925	836
13. Payung	344	294
14. Pucuksari	533	545
15. Tratemulyo	779	732
16. Montongsari	762	622
JUMLAH	2006	13.459
	2005	13.432
	2004	13.170

BPS Kabupaten Kendal

Sumber data : Statistik Kecamatan Weleri

Catatan :

Tabel : 3.2

KEPADATAN RUMAH TANGGA
KECAMATAN WELERI

TAHUN : 2006

DESA	PENDUDUK	RUMAH TANGGA	KEPADATAN	
			(Orang/KK)	
(1)	(2)	(3)	(4)	
01. Sidomukti	5.014	1.346	4	
02. Penyangkringan	7.761	1.799	4	
03. Bumiayu	4.054	1.051	4	
04. Manggungsari	3.293	963	3	
05. Sumberagung	3.647	1.088	3	
06. Ngasinan	1.455	388	4	
07. Wel eri	4.712	1.276	4	
08. Nawangsari	2.988	635	5	
09. Karangdowo	2.397	689	3	
10. Penaruban	4.263	1.105	4	
11. Sambongsari	4.818	1.384	3	
12. Karanganom	3.390	925	4	
13. Payung	1.567	344	5	
14. Pucuksari	1.886	533	4	
15. Tratemulyo	2.833	779	4	
16. Montongsari	2.731	762	4	
JUMLAH	2006	56.809	15.067	4
	2005	56.754	14.909	4
	2004	56.379	14.406	4

BPS Kabupaten Kendal

Sumber data : Statistik Kecamatan Weleri

Catatan :

Tabel : 3.3

**BANYAKNYA KELUARGA MENURUT TAHAPAN
KECAMATAN WELERI**

TAHUN : 2006

DESA	PRA SEJAH TERA	SEJAH TERA I	SEJAH TERA II	SEJAH TERA III	SEJAH- TERA III PLUS	JUM LAH	
(1)	(2)	(3)	(4)	(5)	(6)	(7)	
01. Sidomukti	646	247	201	198	37	1.329	
02. Penyangkringan	660	660	308	498	57	2.183	
03. Bumiayu	331	326	269	119	56	1.083	
04. Manggungsari	647	5	0	229	0	881	
05. Sumberagung	559	211	134	135	19	1.058	
06. Ngasinan	173	52	70	61	18	374	
07. Wel eri	384	312	221	273	107	1.297	
08. Nawangsari	106	125	207	114	46	598	
09. Karangdowo	191	189	177	61	31	649	
10. Penaruban	277	261	242	175	65	1.020	
11. Sambongsari	450	426	219	135	9	1.239	
12. Karanganom	483	190	94	102	53	922	
13. Payung	163	64	32	70	32	362	
14. Pucuksari	316	0	21	249	0	586	
15. Tratemulyo	433	121	98	149	65	866	
16. Montongsari	253	138	106	165	36	698	
JUMLAH	2006	6.072	3.327	2.399	2.733	631	15.145
	2005	6.526	3.843	2.230	1.581	497	14.677
	2004	6.125	3.749	0	0	0	9.874

BPS Kabupaten Kendal

Sumber data : PPLKB Kecamatan Weleri

Tabel : 3.4

**BANYAKNYA TEMPAT TINGGAL PENDUDUK
KECAMATAN WELERI
TAHUN : 2006**

DESA	PER- MANEN	SEMI PER- MANEN	PAPAN	BAMBU	JUMLAH
(1)	(2)	(3)	(4)	(5)	(6)
01. Sidomukti	349	278	443	232	1.302
02. Penyangkringan	909	188	505	15	1.617
03. Bumiayu	583	249	140	36	1.008
04. Manggungsari	53	103	794	27	977
05. Sumberagung	129	4	752	21	906
06. Ngasinan	85	87	140	0	312
07. Wel eri	331	268	418	46	1.063
08. Nawangsari	209	212	238	36	695
09. Karangdowo	261	97	153	42	553
10. Penaruban	463	310	260	0	1.033
11. Sambongsari	322	65	412	165	964
12. Karanganom	542	159	126	9	836
13. Payung	95	35	141	23	294
14. Pucuksari	396	97	32	20	545
15. Tratemulyo	462	15	250	5	732
16. Montongsari	289	248	78	7	622
JUMLAH	2006	2.415	4.882	684	13.459
	2005	2.415	4.869	682	13.432
	2004	2.411	4.878	691	13.170

BPS Kabupaten Kendal

Sumber data : Statistik Kecamatan Weleri

Catatan :

Tabel : 3.5

**BANYAKNYA PENDUDUK DIRINCI MENURUT JENIS KELAMIN
KECAMATAN WELERI
TAHUN : 2006**

DESA	LAKI-LAKI	PEREMPUAN	JUMLAH
(1)	(2)	(3)	(4)
01. Sidomukti	2.479	2.535	5.014
02. Penyangkringan	3.817	3.944	7.761
03. Bumiayu	2.024	2.030	4.054
04. Manggungsari	1.636	1.657	3.293
05. Sumberagung	1.831	1.816	3.647
06. Ngasinan	726	729	1.455
07. Wel eri	2.291	2.421	4.712
08. Nawangsari	1.484	1.504	2.988
09. Karangdowo	1.180	1.217	2.397
10. Penaruban	2.110	2.153	4.263
11. Sambongsari	2.333	2.485	4.818
12. Karanganom	1.627	1.763	3.390
13. Payung	764	803	1.567
14. Pucuksari	937	949	1.886
15. Tratemulyo	1.390	1.443	2.833
16. Montongsari	1.353	1.378	2.731
JUMLAH	27.982	28.827	56.809
	2005	28.807	56.754
	2004	28.652	56.379

BPS Kabupaten Kendal

Sumber data: Monografi Desa 2006

Catatan :

Tabel : 3.6

**KEPADATAN PENDUDUK
KECAMATAN WELERI
TAHUN : 2006**

DESA	PENDUDUK	LUAS (Km-2)	KEPADATAN (Orang/Km-2)	
(1)	(2)	(3)	(4)	
01. Sidomukti	5.014	8,16	614	
02. Penyangkringan	7.761	1,78	4.364	
03. Bumiayu	4.054	1,61	2.526	
04. Manggungsari	3.293	2,11	1.561	
05. Sumberagung	3.647	2,15	1.696	
06. Ngasinan	1.455	1,03	1.414	
07. Wel eri	4.712	1,38	3.410	
08. Nawangsari	2.988	0,71	4.209	
09. Karangdowo	2.397	0,70	3.416	
10. Penaruban	4.263	1,08	3.964	
11. Sambongsari	4.818	3,83	1.258	
12. Karanganom	3.390	1,10	3.084	
13. Payung	1.567	0,58	2.703	
14. Pucuksari	1.886	0,99	1.906	
15. Tratemulyo	2.833	1,71	1.654	
16. Montongsari	2.731	1,37	1.993	
JUMLAH	2006	56.809	30,29	1.876
	2005	56.754	30,29	1.874
	2004	56.379	30,29	1.863

BPS Kabupaten Kendal

Sumber data : Statistik Kecamatan Weleri

Catatan :

Tabel : 3.7

SEX RATIO PENDUDUK LAKI-LAKI TERHADAP PEREMPUAN
KECAMATAN WELERI

TAHUN : 2006

DESA	PENDUDUK		SEX RATIO (PER 1000)	
	LAKI-LAKI	PEREMPUAN		
(1)	(2)	(3)	(4)	
01. Sidomukti	2.479	2.535	978	
02. Penyangkringan	3.817	3.944	968	
03. Bumiayu	2.024	2.030	997	
04. Manggungsari	1.636	1.657	987	
05. Sumberagung	1.831	1.816	1.008	
06. Ngasinan	726	729	996	
07. Wel eri	2.291	2.421	946	
08. Nawangsari	1.484	1.504	987	
09. Karangdowo	1.180	1.217	970	
10. Penaruban	2.110	2.153	980	
11. Sambongsari	2.333	2.485	939	
12. Karanganom	1.627	1.763	923	
13. P a y u n g	764	803	951	
14. Pucuksari	937	949	987	
15. Tratemulyo	1.390	1.443	963	
16. Montongsari	1.353	1.378	982	
JUMLAH	2006	27.982	28.827	971
	2005	27.947	28.807	971
	2004	27.727	28.652	967

BPS Kabupaten Kendal

Sumber data : Statistik Kecamatan Weleri

Catatan :

Tabel : 3.8

**PERKEMBANGAN PENDUDUK PER TAHUN
KECAMATAN WELERI
TAHUN 1987 - 2006**

TAHUN	PENDUDUK	PERKEMBANGAN
		PENDUDUK
		(%)
(1)	(2)	(3)
1987	51.035	-
1988	51.533	0,98
1989	52.056	1,01
1990	52.193	0,26
1991	53.007	1,56
1992	53.226	0,41
1993	53.439	0,40
1994	53.737	0,56
1995	54.137	0,74
1996	55.915	3,28
1997	55.897	-0,03
1998	56.026	0,23
1999	56.278	0,45
2000	56.420	0,25
2001	56.605	0,33
2002	56.590	-0,03
2003	56.379	-0,37
2004	56.422	0,08
2005	56.754	0,59
2006	56.809	0,10

BPS Kabupaten Kendal

Sumber data : Statistik Kecamatan Weleri

Catatan :

Tabel : 3.9

BANYAKNYA PENDUDUK MENURUT KELOMPOK UMUR
DAN JENIS KELAMIN
KECAMATAN WELERI
TAHUN : 2006

UMUR	LAKI-LAKI	PEREMPUAN	JUMLAH
(1)	(2)	(3)	(4)
0 - 4	3.115	3.204	6.319
5 - 9	2.848	2.906	5.754
10 - 14	3.166	3.187	6.353
15 - 19	2.834	2.984	5.818
20 - 24	2.981	3.140	6.121
25 - 29	2.986	3.046	6.032
30 - 39	3.288	3.327	6.615
40 - 49	2.920	3.016	5.936
50 - 59	2.318	2.429	4.747
60 keatas	1.526	1.588	3.114
JUMLAH	27.982	28.827	56.809
	2005	28.807	56.754
	2004	28.652	56.379

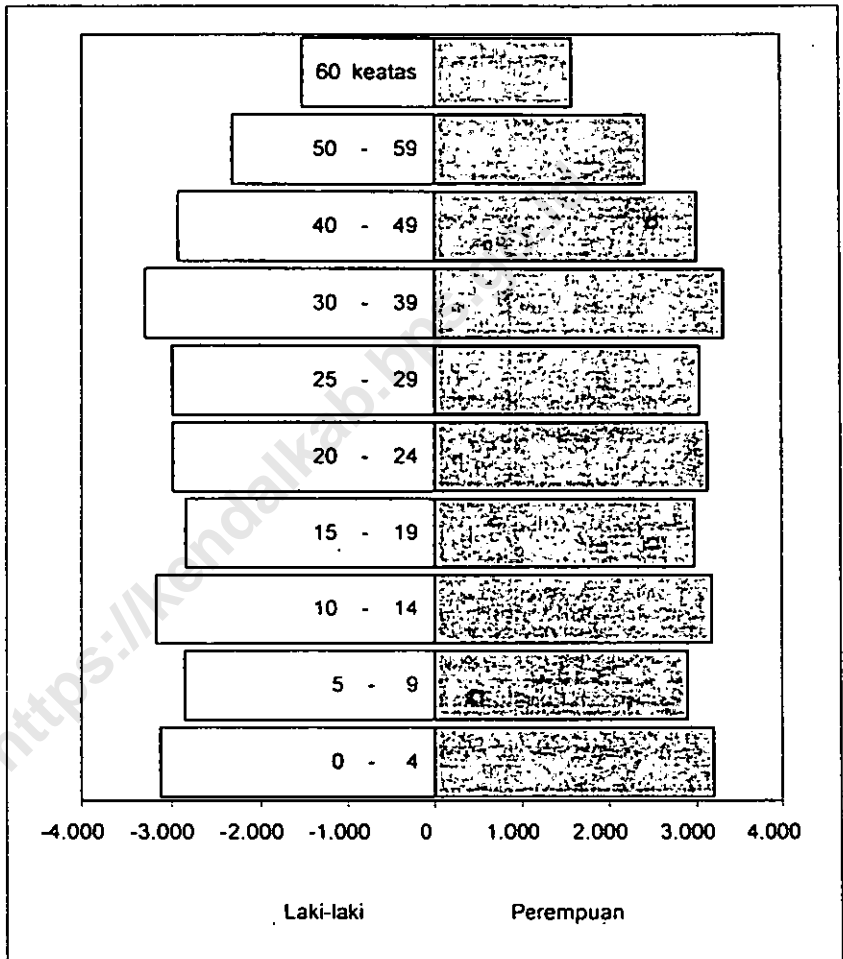
BPS Kabupaten Kendal

Sumber data : Statistik Kecamatan Weleri

Catatan :

Grafik : 2

**BANYAKNYA PENDUDUK MENURUT KELOMPOK UMUR
DAN JENIS KELAMIN
KECAMATAN WELERI
TAHUN : 2006**



Sumber data : Statistik Kecamatan Weleri
Catatan :

Tabel : 3.10

BANYAKNYA PENDUDUK UMUR 5 - 6, 7 - 12, 13 - 15
KECAMATAN WELERI

TAHUN : 2006

DESA	5 - 6	7 - 12	13 - 15	
(1)	(2)	(3)	(4)	
01. Sidomukti	193	556	368	
02. Penyangkringan	159	455	404	
03. Bumiayu	172	483	329	
04. Manggungsari	124	364	247	
05. Sumberagung	151	412	268	
06. Ngasinan	53	197	101	
07. Wel eri	174	555	348	
08. Nawangsari	122	332	216	
09. Karangdowo	119	327	204	
10. Penaruban	172	536	378	
11. Sambongsari	238	631	385	
12. Karanganom	160	435	264	
13. P a y u n g	77	248	96	
14. Pucuksari	93	244	159	
15. Tratemulyo	106	297	210	
16. Montongsari	99	329	137	
JUMLAH	2006	2.212	6.403	4.114
	2005	2.174	6.388	4.078
	2004	3.068	5.976	4.528

BPS Kabupaten Kendal

Sumber data : Statistik Kecamatan Weleri
Catatan :

Tabel : 3.11

**BANYAKNYA MUTASI PENDUDUK
KECAMATAN WELERI**

TAHUN : 2006

DESA	KELA- HIRAN	KEMA- TIAN	DATANG	PERGI	
(1)	(2)	(3)	(4)	(5)	
01. Sidomukti	28	22	13	10	
02. Penyangkringan	34	21	9	23	
03. Bumiayu	26	15	6	7	
04. Manggungsari	32	22	15	13	
05. Sumberagung	1	0	1	4	
06. Ngasinan	20	4	8	3	
07. Wel eri	17	6	4	10	
08. Nawangsari	8	12	2	10	
09. Karangdowo	10	2	10	6	
10. Penaruban	22	15	12	13	
11. Sambongsari	20	9	12	15	
12. Karanganom	14	15	5	2	
13. P a y u n g	7	3	5	1	
14. Pucuksari	7	2	0	0	
15. Tratemulyo	8	9	9	9	
16. Montongsari	20	19	21	23	
JUMLAH	2006	274	176	132	149
	2005	336	117	313	210
	2004	268	336	331	357

BPS Kabupaten Kendal

Sumber data : Kantor Kecamatan Weleri

Catatan :

Tabel : 3.12

**BANYAKNYA PENDUOK DI ATAS 5 TAHUN
DIRINCI MENURUT PENDIDIKAN
KECAMATAN WELERI
TAHUN : 2006**

DESA	TIDAK	TIDAK	BELUM	TAMAT SD	
	SEKOLAH	TAMAT SD			
(1)	(2)	(3)	(4)	(5)	
01. Sidomukti	142	601	608	835	
02. Penyangkringan	593	1.955	1.403	1.184	
03. Bumiayu	500	576	701	954	
04. Manggungsari	40	200	356	1.913	
05. Sumberagung	462	390	412	1.337	
06. Ngasinan	47	61	151	547	
07. Wel eri	423	264	726	1.407	
08. Nawangsari	0	226	119	1.523	
09. Karangdowo	77	95	481	524	
10. Pendaruban	0	84	421	1.766	
11. Sambongsari	208	345	989	1.337	
12. Karanganom	427	453	482	769	
13. Payung	252	112	275	213	
14. Pucuksari	47	64	242	1.320	
15. Tratemulyo	214	18	301	1.462	
16. Montongsari	408	327	259	687	
JUMLAH	2006	3.840	5.771	7.926	17.778
	2005	3.744	4.882	7.582	19.264
	2004	3.960	5.966	7.531	19.795

BPS Kabupaten Kendal

Sumber data : Statistik Kecamatan Weleri

Catatan :

Tabel : 3.12 (Lanjutan)

**BANYAKNYA PENDUDUK DI ATAS 5 TAHUN
DIRINCI MENURUT PENDIDIKAN
KECAMATAN WELERI
TAHUN : 2006**

DESA	TAMAT			
	SLTP	SLTA	PT IAKADEMI	
(1)	(6)	(7)	(8)	
01. Sidomukti	1.237	737	95	
02. Penyangkringan	911	1.038	144	
03. Bumiayu	460	256	59	
04. Manggungsari	280	189	16	
05. Sumberagung	423	268	18	
06. Ngasinan	231	257	47	
07. Wel eri	599	692	165	
08. Nawangsari	436	292	39	
09. Karangdowo	485	356	96	
10. Penaruban	473	795	75	
11. Sambongsari	863	391	136	
12. Karanganom	294	246	62	
13. P a y u n g	220	203	34	
14. Pucuksari	102	89	16	
15. Tratemulyo	243	342	58	
16. Montongsari	385	256	66	
JUMLAH	2006	7.642	6.407	1.126
	2005	7.307	5.976	1.017
	2004	5.978	5.735	899

BPS Kabupaten Kendal

Sumber data : Statistik Kecamatan Weleri

Catatan :

Tabel : 3.13

**BANYAKNYA PENDUDUK DIATAS 10 TAHUN YANG BEKERJA
DIRINCI MENURUT MATA PENCAHARIAN
KECAMATAN WELERI
TAHUN : 2006**

DESA	PERTANIAN		PERTAMBANGAN DAN PENGALIAN		INDUSTRI PENGOLAHAN	
	PENGU- SAHA	BURUH	PENGU- SAHA	BURUH	PENGU- SAHA	BURUH
(1)	(2)	(3)	(4)	(5)	(6)	(7)
01. Sidomukti	321	2,072	1	12	6	24
02. Penyangkringan	38	128	0	18	11	89
03. Bumiayu	27	675	4	20	3	6
04. Manggungsari	243	2,000	0	0	8	59
05. Sumberagung	241	1,871	0	0	45	89
06. Ngasinan	39	250	2	6	3	4
07. Wel eri	26	57	0	0	11	437
08. Nawangsari	53	21	0	0	1	10
09. Karangdowo	107	87	0	0	15	36
10. Pendaruban	113	59	0	0	23	56
11. Sambongsari	95	142	4	39	4	238
12. Karanganom	119	369	0	22	3	16
13. P a y u n g	117	61	0	0	1	4
14. Pucuksari	184	86	0	0	2	32
15. Tratemulyo	520	821	0	0	1	2
16. Montongsari	220	907	0	0	2	13
JUMLAH 2006	2,463	9,606	11	117	139	1,115
2005	2,463	9,606	11	117	139	1,115
2004	2,199	9,387	8	141	103	1,050

BPS Kabupaten Kendal

Sumber data : Statistik Kecamatan Weleri

Catatan :

Tabel : 3.13 Lanjutan

**BANYAKNYA PENDUDUK DIATAS 10 TAHUN YANG BEKERJA
DIRINCI MENURUT MATA PENCAHARIAN
KECAMATAN WELERI
TAHUN : 2006**

DESA	LISTRIK, GAS DAN AIR MINUM		BANGUNAN		PERDAGANGAN, HOTEL DAN RESTORAN	
	PENGU- SAHA	BURUH	PENGU- SAHA	BURUH	PENGU- SAHA	BURUH
(1)	(8)	(9)	(10)	(11)	(12)	(13)
01. Sidomukti	0	0	1	167	26	46
02. Penyangkringan	0	12	37	488	189	269
03. Bumiayu	0	4	1	60	28	175
04. Manggungsari	0	0	1	30	8	36
05. Sumberagung	0	0	1	17	33	60
06. Ngasinan	0	1	3	20	24	43
07. Wel eri	0	7	2	467	449	562
08. Nawangsari	0	0	0	246	38	668
09. Karangdowo	0	0	0	48	477	83
10. Pendaruban	0	15	2	253	667	70
11. Sambongsari	0	0	0	268	35	265
12. Karanganom	0	0	20	110	26	50
13. Payung	0	0	1	11	30	310
14. Pucuksari	0	0	0	42	14	38
15. Tratemulyo	0	10	11	22	30	33
16. Montongsari	0	0	2	185	16	98
JUMLAH 2006	0	49	82	2,434	2,090	2,806
2005	0	49	82	2,434	2,090	2,806
2004	0	41	51	2,573	1,324	2,849

BPS Kabupaten Kendal

Sumber data : Statistik Kecamatan Weleri

Catatan :

Tabel : 3.13 Lanjutan

BANYAKNYA-PENDUDUK DIATAS 10 TAHUN YANG BEKERJA
DIRINCI MENURUT MATA PENCAHARIAN
KECAMATAN WELERI
TAHUN 2006

DESA	PENGANGKUTAN DAN KOMUNIKASI		KEUANGAN DAN PERSEWAAN		JASA-JASA		JUMLAH
	PENGU- SAHA	BURUH	PENGU- SAHA	BURUH	PENGU- SAHA	BURUH	
(1)	(14)	(15)	(16)	(17)	(18)	(19)	(20)
01. Sidomukti	7	35	0	0	18	268	3,004
02. Penyangkringan	88	137	10	36	96	388	2,034
03. Bumiayu	1	140	0	4	13	103	1,264
04. Manggungsari	9	9	2	4	8	32	2,449
05. Sumberagung	11	74	0	4	15	489	2,950
06. Ngasinan	21	0	0	2	7	48	473
07. Wel eri	67	128	3	16	78	231	2,541
08. Nawangsari	5	86	2	36	0	1,173	2,339
09. Karangdowo	3	67	0	14	0	39	976
10. Penaruban	24	15	7	2	121	0	1,427
11. Sambongsari	3	234	2	6	6	126	1,467
12. Karanganom	19	38	16	36	5	52	901
13. Payu ng	2	30	0	0	45	546	1,158
14. Pucuksari	98	48	1	16	0	361	922
15. Tratemulyo	16	22	3	2	1	3	1,497
16. Montongsari	21	76	2	18	7	369	1,936
JUMLAH 2006	395	1,139	48	196	420	4,228	27,338
2005	395	1,139	48	196	420	4,228	27,338

BPS Kabupaten Kendal

Sumber data : Kantor Kecamatan Weleri

Catatan :

Tabel : 4.1.

BANYAKNYA PUS AKSEPTOR KB AKTIF
KECAMATAN WELERI

TAHUN : 2006

DESA	PUS	KONTRASEPSI			
		IUD	PIL	KONDOM	
(1)	(2)	(3)	(4)	(5)	
01. Sidomukti	962	11	176	0	
02. Penyangkringan	1.401	46	166	3	
03. Bumiayu	779	7	261	0	
04. Manggungsari	782	5	94	0	
05. Sumberagung	688	4	81	0	
06. Ngasinan	239	2	73	0	
07. Wel eri	815	28	165	0	
08. Nawangsari	396	4	170	0	
09. Karangdowo	439	5	191	0	
10. Penaruban	653	21	162	1	
11. Sambongsari	870	23	235	3	
12. Karanganom	546	10	129	1	
13. P a y u n g	232	1	75	1	
14. Pucuksari	430	5	138	0	
15. Tratemulyo	555	26	152	0	
16. Montongsari	452	1	122	4	
JUMLAH	2006	10.239	199	2.390	13
	2005	10.028	203	2.404	13
	2004	9.766	200	2.545	13

BPS Kabupaten Kendal

Sumber data : PPLKB Kecamatan Weleri

Catatan :

Tabel : 4.1. (lanjutan)

**BANYAKNYA PUS AKSEPTOR KB AKTIF
KECAMATAN WELERI**

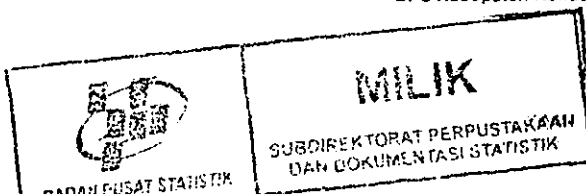
TAHUN : 2006

DESA	KONTRASEPSI					
	INP	SUNTIK	MOP	MOW	JUMLAH	
(1)	(6)	(7)	(8)	(9)	(10)	
01. Sidomukti	94	405	5	34	725	
02. Penyangkringan	71	617	5	76	984	
03. Bumiayu	87	210	15	29	609	
04. Manggungsari	93	347	33	32	604	
05. Sumberagung	48	336	13	32	514	
06. Ngasinan	12	95	5	2	189	
07. Weleri	63	226	10	58	550	
08. Nawangsari	11	108	1	14	308	
09. Karangdowo	0	137	1	7	341	
10. Penaruban	8	344	6	22	520	
11. Sambongsari	31	335	1	53	681	
12. Karanganom	27	225	3	17	412	
13. Payung	13	80	1	12	183	
14. Pucuksari	8	179	1	6	337	
15. Tratemulyo	7	234	5	17	441	
16. Montongsari	5	189	6	30	357	
JUMLAH	2006	578	4.067	111	441	7.755
	2005	595	3.631	113	456	7.384
	2004	872	3.326	134	480	7.429

BPS Kabupaten Kendal

Sumber data : PPLKB Kecamatan Weleri

Catatan :



Tabel : 5.1

**BANYAKNYA PEMELUK AGAMA
KECAMATAN WELERI**

TAHUN : 2006

DESA	ISLAM	KRISTEN		BUDHA	HINDU	LAINNYA	
		PROT.	KTL				
(1)	(2)	(3)	(4)	(5)	(6)	(7)	
01. Sidomukti	4.952	57	5	0	0	0	
02. Penyangkringan	7.509	165	71	16	0	0	
03. Bumiayu	4.001	10	39	4	0	0	
04. Manggungsari	3.279	10	0	4	0	0	
05. Sumberagung	3.610	28	0	9	0	0	
06. Ngasinan	1.451	0	4	0	0	0	
07. Weleri	4.572	18	116	6	0	0	
08. Nawangsari	2.573	228	173	14	0	0	
09. Karangdowo	2.174	86	106	8	23	0	
10. Penaruban	4.209	17	17	2	18	0	
11. Sambongsari	4.644	81	93	0	0	0	
12. Karanganom	3.372	0	17	0	1	0	
13. Payung	1.558	2	7	0	0	0	
14. Pucuksari	1.886	0	0	0	0	0	
15. Tratemulyo	2.832	0	1	0	0	0	
16. Montongsari	2.713	12	6	0	0	0	
JUMLAH	2006	55.335	714	655	63	42	0
	2005	55.277	714	657	63	43	0
	2004	54.903	640	749	75	12	0

BPS Kabupaten Kendal

Sumber data : Statistik Kecamatan Weleri

Tabel : 5.2

**BANYAKNYA TEMPAT IBADAH
KECAMATAN WELERI
TAHUN : 2006**

DESA	MASJID	MUSHOLA	GEREJA	KUIL/ PURA	
(1)	(2)	(3)	(4)	(5)	
01. Sidomukti	4	12	1	0	
02. Penyangkringan	2	18	2	0	
03. Bumiayu	2	8	0	0	
04. Manggungsari	2	12	0	0	
05. Sumberagung	2	13	0	0	
06. Ngasinan	2	3	0	0	
07. Wel eri	1	11	0	0	
08. Nawangsari	1	7	2	0	
09. Karangdowo	3	6	0	0	
10. Penaruban	2	11	1	0	
11. Sambongsari	3	15	2	0	
12. Karanganom	3	10	0	0	
13. P a y u n g	1	6	0	0	
14. Pucuksari	2	5	0	0	
15. Tratemulyo	3	7	0	0	
16. Montongsari	1	4	0	0	
JUMLAH	2006	34	148	8	0
	2005	34	148	8	0
	2004	34	148	8	0

BPS Kabupaten Kendal

Sumber data : Statistik DESA di Kecamatan Weleri

Catatan :

Tabel : 5.3

PESERTA CALON JAMAAH HAJI
KECAMATAN WELERI
TAHUN: 2004 - 2006

DESA	2004	2005	2006
(1)	(2)	(3)	(4)
01. Sidomukti	6	5	3
02. Penyangkringan	22	20	9
03. Bumiayu	0	0	0
04. Manggungsari	0	0	1
05. Sumberagung	0	0	0
06. Ngasinan	0	0	2
07. W e l e r i	9	9	3
08. Nawangsari	7	7	3
09. Karangdowo	9	10	2
10. Penaruban	13	9	17
11. Sambongsari	0	1	6
12. Karanganom	0	0	2
13. P a y u n g	3	3	1
14. Pucuksari	7	7	2
15. Tratemulyo	0	0	1
16. Montongsari	1	0	0
JUMLAH	77	71	52

BPS Kabupaten Kendal

Sumber data : KUA Kecamatan Weleri
Catatan :

Tabel : 5.4

**BANYAKNYA ULAMA, MUBALIGH, DAN KHOTIB
KECAMATAN WELERI**

TAHUN : 2006

DESA	ULAMA	MUBALIGH	KHOTIB	
(1)	(2)	(3)	(4)	
01. Sidomukti	1	2	10	
02. Penyangkringan	1	2	10	
03. Bumiayu	1	1	10	
04. Manggungsari	1	0	10	
05. Sumberagung	1	1	5	
06. Ngasinan	1	1	5	
07. W e l e r i	3	3	5	
08. Nawangsari	1	1	5	
09. Karangdowo	2	2	5	
10. Penaruban	2	2	5	
11. Sambongsari	3	1	10	
12. Karanganom	1	1	5	
13. P a y u n g	1	0	5	
14. Pucuksari	1	1	10	
15. Tratemulyo	1	1	5	
16. Montongsari	1	1	5	
JUMLAH	2006	22	20	110
	2005	22	20	110
	2004	22	20	110

BPS Kabupaten Kendal

Sumber data : KUA Kecamatan Weleri

Catatan :

Tabel : 6.1

**BANYAKNYA SEKOLAH TK, MURID DAN GURU
KECAMATAN WELERI
TAHUN : 2006**

DESA	SEKOLAH	MURID	GURU	
(1)	(2)	(3)	(4)	
01. Sidomukti	2	116	8	
02. Penyangkringan	3	319	20	
03. Bumiayu	2	124	6	
04. Manggungsari	1	68	5	
05. Sumberagung	1	58	3	
06. Ngasinan	1	33	2	
07. Wel eri	2	124	6	
08. Nawangsari	1	72	4	
09. Karangdowo	2	69	5	
10. Pendaruban	4	121	13	
11. Sambongsari	3	126	7	
12. Karanganom	4	211	14	
13. Payung	1	23	2	
14. Pucuksari	1	34	2	
15. Tratemulyo	1	46	2	
16. Montongsari	1	72	3	
JUMLAH	2006	30	1.616	102
	2005	29	1.444	84
	2004	29	1.444	84

Sumber data : Masing-masing Sekolah di Kecamatan Weleri

Catatan :

Tabel : 6.2

**BANYAKNYA SEKOLAH DASAR NEGERI, MURID DAN GURU
KECAMATAN WELERI
TAHUN : 2006**

DESA	SEKOLAH	MURID	GURU	
(1)	(2)	(3)	(4)	
01. Sidomukti	3	608	19	
02. Penyangkringan	6	1.145	50	
03. Bumiayu	2	242	16	
04. Manggungsari	2	350	12	
05. Sumberagung	3	382	25	
06. Ngasinan	1	132	7	
07. Wel eri	3	510	21	
08. Nawangsari	1	194	7	
09. Karangdowo	1	222	8	
10. Pendaruban	2	421	15	
11. Sambongsari	2	531	19	
12. Karanganom	2	281	12	
13. Payung	1	153	6	
14. Pucuksari	1	242	6	
15. Tratemulyo	2	308	14	
16. Montongsari	2	379	15	
JUMLAH	2006	34	6.100	252
	2005	33	6.279	252
	2004	33	6.279	252

BPS Kabupaten Kendal

Sumber data : Masing-masing Sekolah di Kecamatan Weleri

Catatan :

Tabel : 6.3

**BANYAKNYA SEKOLAH DASAR SWASTA, MURID DAN GURU
KECAMATAN WELERI**

TAHUN : 2006

DESA	SEKOLAH	MURID	GURU	
(1)	(2)	(3)	(4)	
01. Sidomukti	0	0	0	
02. Penyangkringan	1	258	9	
03. Bumiayu	0	0	0	
04. Manggungsari	0	0	0	
05. Sumberagung	0	0	0	
06. Ngasinan	0	0	0	
07. Wel eri	1	159	6	
08. Nawangsari	0	0	0	
09. Karangdowo	0	0	0	
10. Penaruban	0	0	0	
11. Sambongsari	0	0	0	
12. Karanganom	1	170	11	
13. P a y u n g	0	0	0	
14. Pucuksari	0	0	0	
15. Tratemulyo	0	0	0	
16. Montongsari	0	0	0	
JUMLAH	2006	3	587	26
	2005	3	434	26
	2004	3	434	26

BPS Kabupaten Kendal

Sumber data : Masing-masing Sekolah di Kecamatan Weleri

Catatan :

Tabel : 6.4

**BANYAKNYA MADRASAH IBTIDA'YAH, MURID DAN GURU
KECAMATAN WELERI
TAHUN : 2006**

DESA	SEKOLAH	MURID	GURU
(1)	(2)	(3)	(4)
01. Sidomukti	0	0	0
02. Penyangkringan	0	0	0
03. Bumiayu	0	0	0
04. Manggungsari	0	0	0
05. Sumberagung	0	0	0
06. Ngasinan	0	0	0
07. Wel eri	1	57	6
08. Nawangsari	0	0	0
09. Karangdowo	1	126	7
10. Pendaruban	0	0	0
11. Sambongsari	1	88	6
12. Karanganom	0	0	0
13. Payung	0	0	0
14. Pucuksari	0	0	0
15. Tratemulyo	0	0	0
16. Montongsari	0	0	0
JUMLAH	2006	3	271
	2005	3	241
	2004	3	241

BPS Kabupaten Kendal

Sumber data : Masing-masing Sekolah di Kecamatan Weleri
Catatan :

Tabel : 6.5

**BANYAKNYA SEKOLAH LANJUTAN PERTAMA NEGERI, MURID DAN GURU
KECAMATAN WELERI**

TAHUN : 2006

DESA	SEKOLAH	MURID	GURU	
(1)	(2)	(3)	(4)	
01. Sidomukti	0	0	0	
02. Penyangkringan	0	0	0	
03. Bumiayu	0	0	0	
04. Manggungsari	0	0	0	
05. Sumberagung	1	577	36	
06. Ngasinan	0	0	0	
07. W e l e r i	1	701	45	
08. Nawangsari	0	0	0	
09. Karangdowo	0	0	0	
10. Penaruban	0	0	0	
11. Sambongsari	0	0	0	
12. Karanganom	0	0	0	
13. P a y u n g	0	0	0	
14. Pucuksari	0	0	0	
15. Tratemulyo	0	0	0	
16. Montongsari	0	0	0	
JUMLAH	2006	2	1.278	75
	2005	2	1.266	73
	2004	2	1.299	79

BPS Kabupaten Kendal

Sumber data : Masing-masing Sekolah di Kecamatan Weleri

Catatan : Termasuk SLTP Kejuruan Negeri

Tabel : 6.6

**BANYAKNYA SEKOLAH LANJUTAN PERTAMA SWASTA, MURID DAN GURU
KECAMATAN WELERI**

TAHUN : 2006

DESA	SEKOLAH	MURID	GURU	
(1)	(2)	(3)	(4)	
01. Sidomukti	0	0	0	
02. Penyangkringan	0	0	0	
03. Bumiayu	0	0	0	
04. Manggungsari	0	0	0	
05. Sumberagung	0	0	0	
06. Ngasinan	0	0	0	
07. W e l e r i	0	0	0	
08. Nawangsari	1	346	15	
09. Karangdowo	0	0	0	
10. Penaruban	2	1.152	52	
11. Sambongsari	0	0	0	
12. Karanganom	0	0	0	
13. P a y u n g	0	0	0	
14. Pucuksari	0	0	0	
15. Tratemulyo	0	0	0	
16. Montongsari	1	158	9	
JUMLAH	2006	4	1.656	76
	2005	4	1.801	78
	2004	5	1.758	89

BPS Kabupaten Kendal

Sumber data : Masing-masing Sekolah di Kecamatan Weleri
Catatan : Termasuk SLTP Kejuruan Swasta

Tabel : 6.7

**BANYAKNYA MADRASAH TSANAWIYAH, MURID DAN GURU
KECAMATAN WELERI**

TAHUN : 2006

DESA	SEKOLAH	MURID	GURU
(1)	(2)	(3)	(4)
01. Sidomukti	0	0	0
02. Penyangkringan	0	0	0
03. Bumiayu	0	0	0
04. Manggungsari	0	0	0
05. Sumberagung	0	0	0
06. Ngasinan	0	0	0
07. Wel eri	0	0	0
08. Nawangsari	0	0	0
09. Karangdowo	0	0	0
10. Penaruban	1	22	13
11. Sambongsari	2	132	28
12. Karanganom	0	0	0
13. P a y u n g	0	0	0
14. Pucuksari	0	0	0
15. Tratemulyo	0	0	0
16. Montongsari	0	0	0
JUMLAH	2006	3	154
	2005	3	304
	2004	3	326

BPS Kabupaten Kendal

Sumber data : Masing-masing Sekolah di Kecamatan Weleri

Catatan :

Tabel : 6.8

**BANYAKNYA SEKOLAH LANJUTAN ATAS NEGERI, MURID DAN GURU
KECAMATAN WELERI**

TAHUN : 2006

DESA	SEKOLAH	MURID	GURU	
(1)	(2)	(3)	(4)	
01. Sidomukti	0	0	0	
02. Penyangkringan	0	0	0	
03. Bumiayu	0	0	0	
04. Manggungsari	0	0	0	
05. Sumberagung	0	0	0	
06. Ngasinan	0	0	0	
07. Wel eri	0	0	0	
08. Nawangsari	0	0	0	
09. Karangdowo	0	0	0	
10. Penaruban	0	0	0	
11. Sambongsari	0	0	0	
12. Karanganom	1	709	44	
13. Payung	0	0	0	
14. Pucuksari	0	0	0	
15. Tratemulyo	0	0	0	
16. Montongsari	0	0	0	
JUMLAH	2006	1	709	44
	2005	1	710	44
	2004	1	756	35

BPS Kabupaten Kendal

Sumber data : Masing-masing Sekolah di Kecamatan Weleri

Catatan : Termasuk SLTA Kejuruan Negeri

Tabel : 6.9

**BANYAKNYA SEKOLAH LANJUTAN ATAS SWASTA, MURID DAN GURU
KECAMATAN WELERI
TAHUN : 2006**

DESA	SEKOLAH	MURID	GURU	
(1)	(2)	(3)	(4)	
01. Sidomukti	0	0	0	
02. Penyangkringan	3	1.060	74	
03. Bumiayu	0	0	0	
04. Manggungsari	0	0	0	
05. Sumberagung	0	0	0	
06. Ngasinan	0	0	0	
07. W e l e r i	0	0	0	
08. Nawangsari	0	0	0	
09. Karangdowo	0	0	0	
10. Pendaruban	1	507	25	
11. Sambongsari	1	924	48	
12. Karanganom	0	0	0	
13. P a y u n g	0	0	0	
14. Pucuksari	0	0	0	
15. Tratemulyo	0	0	0	
16. Montongsari	0	0	0	
JUMLAH	2006	5	2.491	147
	2005	5	2.542	147
	2004	5	2.603	142

BPS Kabupaten Kendal

Sumber data : Masing-masing Sekolah di Kecamatan Weleri
Catatan : Termasuk SLTA Kejuruan Swasta

Tabel : 6.10

**BANYAKNYA MADRASAH ALIYAH, MURID DAN GURU
KECAMATAN WELERI**

TAHUN : 2006

DESA	SEKOLAH	MURID	GURU	
(1)	(2)	(3)	(4)	
01. Sidomukti	0	0	0	
02. Penyangkringan	0	0	0	
03. Bumiayu	0	0	0	
04. Manggungsari	0	0	0	
05. Sumberagung	0	0	0	
06. Ngasinan	0	0	0	
07. Wel eri	0	0	0	
08. Nawangsari	0	0	0	
09. Karangdowo	0	0	0	
10. Penaruban	1	110	36	
11. Sambongsari	1	91	16	
12. Karanganom	0	0	0	
13. Payung	0	0	0	
14. Pucuksari	0	0	0	
15. Tratemulyo	0	0	0	
16. Montongsari	0	0	0	
Jumlah	2006	2	191	52
	2005	2	202	52
	2004	2	234	34

BPS Kabupaten Kendal

Sumber data : Masing-masing Sekolah di Kecamatan Weleri

Catatan :

Tabel : 7.1

**BANYAKNYA DOKTER, TENAGA MEDIS (MANTRI KESEHATAN),
BIDAN, DUKUN BAYI, DAN JURU SUNAT
KECAMATAN WELERI
TAHUN : 2006**

DESA	DOKTER	MANTRI KES.	BIDAN	DUKUN BAYI	JURU SUNAT	
(1)	(2)	(3)	(4)	(5)	(6)	
01. Sidomukti	1	1	2	1	0	
02. Penyangkringan	4	2	1	2	0	
03. Bumiayu	0	1	1	1	0	
04. Manggungsari	0	0	1	1	0	
05. Sumberagung	0	1	2	1	0	
06. Ngasinan	0	0	1	1	0	
07. W e l e r i	4	1	3	1	0	
08. Nawangsari	2	0	0	0	0	
09. Karangdowo	0	1	1	1	0	
10. Penaruban	3	1	1	1	0	
11. Sambongsari	0	0	1	1	0	
12. Karanganom	1	2	1	1	0	
13. P a y u n g	0	1	1	1	0	
14. Pucuksari	0	1	1	1	0	
15. Tratemulyo	0	2	1	1	0	
16. Montongsari	1	3	1	1	0	
JUMLAH	2006	16	17	19	16	0
	2005	14	17	17	18	7

BPS Kabupaten Kendal

Sumber data : Puskesmas Kecamatan Weleri

Catatan :

Tabel : 7.2

**BANYAKNYA FASILITAS KESEHATAN
KECAMATAN WELERI
TAHUN : 2006**

DESA	RSU	PUSKESMAS	PUSKESMAS PEMBANTU
(1)	(2)	(3)	(4)
01. Sidomukti	0	0	1
02. Penyangkringan	0	0	0
03. Bumiayu	0	0	0
04. Manggungsari	0	0	0
05. Sumberagung	0	0	1
06. Ngasinan	1	0	0
07. Wel eri	0	0	0
08. Nawangsari	0	1	0
09. Karangdowo	0	0	1
10. Penaruban	0	0	0
11. Sambongsari	0	0	0
12. Karanganom	0	1	0
13. P a y u n g	0	0	0
14. Pucuksari	0	0	0
15. Tratemulyo	0	0	0
16. Montongsari	0	0	0
JUMLAH	2006	1	2
	2005	1	2
	2004	1	2

BPS Kabupaten Kendal

Sumber data: Puskesmas Kecamatan Weleri

Catatan :

Tabel : 7.2 (lanjutan)

**BANYAKNYA FASILITAS KESEHATAN
KECAMATAN WELERI**

TAHUN : 2006

DESA	DOKTER	DOKTER	RUMAH
	UMUM	GIGI	BERSALIN
(1)	(5)	(6)	(7)
01. Sidomukti	1	0	0
02. Penyangkringan	9	0	2
03. Bumiayu	0	0	0
04. Manggungsari	0	0	0
05. Sumberagung	0	0	0
06. Ngasinan	3	1	1
07. Wel eri	1	0	2
08. Nawangsari	3	1	0
09. Karangdowo	0	0	0
10. Penaruban	2	1	0
11. Sambongsari	0	0	0
12. Karanganom	1	1	0
13. P a y u n g	0	0	0
14. Pucuksari	0	0	0
15. Tratemulyo	0	0	0
16. Montongsari	0	0	0
JUMLAH	2006	4	5
	2005	2	5
	2004	2	5

BPS Kabupaten Kendal

Sumber data: Puskesmas Kecamatan Weleri

Catatan :

Tabel : 7.3

**BANYAKNYA SARANA AIR BERSIH
KECAMATAN WELERI
TAHUN : 2006**

DESA	SUMUR		SUMUR GALI	PELANG- GAN PAM	
	ARTETIS	SPT			
(1)	(2)	(3)	(4)	(5)	
01. Sidomukti	0	0	1.217	27	
02. Penyangkringan	1	0	793	446	
03. Bumiayu	0	0	996	38	
04. Manggungsari	0	82	356	0	
05. Sumberagung	0	63	908	0	
06. Ngasinan	0	38	326	101	
07. Wel eri	0	6	682	538	
08. Nawangsari	0	0	547	0	
09. Karangdowo	0	0	338	247	
10. Penaruban	0	0	807	199	
11. Sambongsari	0	0	908	273	
12. Karanganom	0	5	791	0	
13. Payung	0	3	336	0	
14. Pucuksari	0	2	489	0	
15. Tratemulyo	0	2	764	0	
16. Montongsari	0	0	706	114	
JUMLAH	2006	1	201	10.964	1.983
	2005	1	196	10.860	1.892
	2004	1	196	10.860	1.892

BPS Kabupaten Kendal

Sumber data : Puskesmas Kecamatan Weleri

Catatan :

Tabel : 7.4

**BANYAKNYA JAMBAAN UMUM, INPRES, DAN SWADAYA
KECAMATAN WELERI**

TAHUN : 2006

DESA	UMUM	INPRES	SWADAYA	
(1)	(2)	(3)	(4)	
01. Sidomukti	0	0	78	
02. Penyangkringan	0	0	722	
03. Bumiayu	0	0	133	
04. Manggungsari	0	1	158	
05. Sumberagung	0	0	191	
06. Ngasinan	0	0	250	
07. Wel eri	0	0	1.200	
08. Nawangsari	0	0	164	
09. Karangdowo	0	0	212	
10. Penaruban	0	0	387	
11. Sambongsari	0	0	294	
12. Karanganom	0	0	364	
13. P a y u n g	0	0	258	
14. Pucuksari	0	0	194	
15. Tratemulyo	0	0	627	
16. Montongsari	0	2	515	
JUMLAH	2006	0	3	5.747
	2005	0	3	5.732
	2004	0	3	5.732

BPS Kabupaten Kendal

Sumber data : Puskesmas Kecamatan Weleri

Catatan :

Tabel : 8.1

**BANYAKNYA PENDERITA CACAT
KECAMATAN WELERI
TAHUN : 2005**

DESA	JENIS PENDERITA CACAT							
	TUNA NETRA	TUBUH	MEN TAL	BISU	PSIKOTIK	BISU TULI	JUM LAH	
(1)	(2)	(3)	(4)	(5)	(6)	(7)	(8)	
01. Sidomukti	5	6	5	0	5	5	26	
02. Penyangkringan	2	3	6	0	3	7	21	
03. Bumiayu	3	10	1	0	0	3	17	
04. Manggungsari	1	4	1	0	1	1	8	
05. Sumberagung	2	2	4	0	2	2	12	
06. Ngasinan	0	3	1	0	2	0	6	
07. W e l e r i	2	7	5	0	0	0	14	
08. Nawangsari	0	2	6	0	0	0	8	
09. Karangdowo	0	4	0	0	2	1	7	
10. Penaruban	0	2	6	0	0	0	8	
11. Sambongsari	1	8	6	0	2	2	19	
12. Karanganom	2	16	16	0	0	1	35	
13. P a y u n g	0	0	2	0	0	0	2	
14. Pucuksari	1	2	3	0	0	1	7	
15. Tratemulyo	2	7	4	0	0	5	18	
16. Montongsari	4	2	6	0	4	2	18	
JUMLAH	2006	25	78	72	0	21	30	226
	2005	25	78	72	0	21	30	226
	2004	34	69	57	0	0	36	196

BPS Kabupaten Kendal

Sumber data : Kantor Kecamatan Weleri

Catatan :

Tabel : 8.2.

**BANYAKNYA ANAK TERLANTAR, ANAK NAKAL,
ANAK JALANAN, WTS DAN WARIA
KECAMATAN WELERI
TAHUN : 2006**

DESA	A N A K			WTS	WARIA	
	TERLAN TAR	NAKAL	JALAN AN			
(1)	(2)	(3)	(4)	(5)	(6)	
01. Sidomukti	37	0	7	2	0	
02. Penyangkringan	125	0	20	2	0	
03. Bumiayu	56	0	12	1	0	
04. Manggungsari	48	0	7	1	0	
05. Sumberagung	77	0	10	2	0	
06. Ngasinan	45	0	9	0	0	
07. Wel eri	88	0	11	2	0	
08. Nawangsari	67	0	10	2	0	
09. Karangdowo	115	0	15	2	0	
10. Penaruban	51	0	9	1	0	
11. Sambongsari	79	0	15	2	0	
12. Karanganom	64	0	8	0	0	
13. P a y u n g	28	0	7	0	0	
14. Pucuksari	54	0	9	0	0	
15. Tratemulyo	69	0	8	0	0	
16. Montongsari	56	0	7	2	0	
JUMLAH	2006	1,059	0	164	19	0
	2005	694	0	164	19	0
	2004	694	0	164	19	0

BPS Kabupaten Kendal

Sumber data : Statistik Kecamatan Weleri

Catatan :

Tabel : 9.1

**LUAS PANEN DAN PRODUKSI PADI SAWAH DAN GOGO
KECAMATAN WELERI**

TAHUN : 2006

DESA	PADI SAWAH		PADI GOGO		
	LUAS	PRODUKSI	LUAS	PRODUKSI	
	(Ha)	(Ton)	(Ha)	(Ton)	
(1)	(2)	(3)	(4)	(5)	
01. Sidomukti	214,00	1.241,20	0,00	0,00	
02. Penyangkringan	46,00	266,80	0,00	0,00	
03. Bumiayu	267,00	1.549,00	0,00	0,00	
04. Manggungsari	324,00	1.879,20	0,00	0,00	
05. Sumberagung	25,00	145,00	0,00	0,00	
06. Ngasinan	20,00	116,00	0,00	0,00	
07. W e l e r i	64,00	371,20	0,00	0,00	
08. Nawangsari	60,00	348,00	0,00	0,00	
09. Karangdowo	60,00	348,00	0,00	0,00	
10. Penaruban	101,00	585,80	0,00	0,00	
11. Sambongsari	181,00	1.049,80	0,00	0,00	
12. Karanganom	125,00	725,00	0,00	0,00	
13. P a y u n g	114,00	661,20	0,00	0,00	
14. Pucuksari	114,00	661,20	0,00	0,00	
15. Tratemulyo	100,00	580,00	0,00	0,00	
16. Montongsari	183,00	1.061,40	0,00	0,00	
JUMLAH	2006	1.998,00	11.588,80	0,00	0,00
	2005	2.508,00	15.048,00	0,00	0,00
	2004	2.508,00	15.048,00	0,00	0,00

BPS Kabupaten Kendal

Sumber data : KCD Kecamatan Weleri

Catatan :

Tabel : 9.2

**LUAS PANEN DAN PRODUKSI PADI DAN JAGUNG
KECAMATAN WELERI
TAHUN : 2006**

DESA	PADI		JAGUNG		
	LUAS	PRODUKSI	LUAS	PRODUKSI	
	(Ha)	(Ton)	(Ha)	(Ton)	
(1)	(2)	(3)	(4)	(5)	
01. Sidomukti	214,00	1.241,20	76,00	486,40	
02. Penyangkringan	46,00	266,80	1,00	6,40	
03. Bumiayu	267,00	1.549,00	15,00	96,00	
04. Manggungsari	324,00	1.879,20	120,00	768,00	
05. Sumberagung	25,00	145,00	80,00	512,00	
06. Ngasinan	20,00	116,00	33,00	211,20	
07. Wel eri	64,00	371,20	10,00	64,00	
08. Nawangsari	60,00	348,00	0,00	0,00	
09. Karangdowo	60,00	348,00	0,00	0,00	
10. Penaruban	101,00	585,80	0,00	0,00	
11. Sambongsari	181,00	1.049,80	0,00	0,00	
12. Karanganom	125,00	725,00	0,00	0,00	
13. Payung	114,00	661,20	0,00	0,00	
14. Pucuksari	114,00	661,20	0,00	0,00	
15. Tratemulyo	100,00	580,00	0,00	0,00	
16. Montongsari	183,00	1.061,40	28,00	179,20	
JUMLAH	2006	1.998,00	11.588,80	363,00	2.323,20
	2005	1.998,00	11.588,00	513,00	2.246,40
	2004	2.508,00	15.048,00	513,00	2.246,00

BPS Kabupaten Kendal

Sumber data : KCD Kecamatan Weleri

Catatan :

Tabel : 9.3

**LUAS PANEN DAN PRODUKSI KACANG HIJAU DAN KEDELAI
KECAMATAN WELERI
TAHUN : 2006**

DESA	KACANG HIJAU		KEDELAI		
	LUAS	PRODUKSI	LUAS	PRODUKSI	
	(Ha)	(Ton)	(Ha)	(Ton)	
(1)	(2)	(3)	(4)	(5)	
01. Sidomukti	0,00	0,00	0,00	0,00	
02. Penyangkringan	0,00	0,00	0,00	0,00	
03. Bumiayu	0,00	0,00	0,00	0,00	
04. Manggungsari	0,00	0,00	0,00	0,00	
05. Sumberagung	10,00	6,60	0,00	0,00	
06. Ngasinan	4,00	2,64	0,00	0,00	
07. W e l e r i	0,00	0,00	0,00	0,00	
08. Nawangsari	0,00	0,00	0,00	0,00	
09. Karangdowo	0,00	0,00	0,00	0,00	
10. Penaruban	0,00	0,00	0,00	0,00	
11. Sambongsari	0,00	0,00	0,00	0,00	
12. Karanganom	0,00	0,00	0,00	0,00	
13. P a y u n g	0,00	0,00	0,00	0,00	
14. Pucuksari	0,00	0,00	0,00	0,00	
15. Tratemulyo	0,00	0,00	0,00	0,00	
16. Montongsari	0,00	0,00	0,00	0,00	
JUMLAH	2006	14,00	9,24	0,00	0,00
	2005	34,00	91,10	0,00	0,00
	2004	30,00	91,00	0,00	0,00

BPS Kabupaten Kendal

Sumber data : KCD Kecamatan Weleri

Catatan :

Tabel : 9.4.

**PRODUKSI TANAMAN PERDAGANGAN
KECAMATAN WELERI
TAHUN : 1999-2006**

TAHUN	KELAPA	TEBAKAU	KAPOK
(1)	(Butir) (2)	(Kw) (3)	(Kw) (4)
1999	42.400	1.615,43	53,00
2000	26.130	1.784,30	40,00
2001	54.368	5.398,25	95,00
2002	32.125	5.784,50	35,00
2003	107.656	4.783,57	950,00
2004	82.046	4.099,00	546,64
2005	24.339	3.714,00	5,20
2006	36.800	3.490,00	49,10

BPS Kabupaten Kendal

Sumber data : Petugas Perkebunan Weleri

Catatan :

Tabel : 9.5

PRODUKSI TANAMAN PERDAGANGAN
KECAMATAN WELERI
TAHUN 2000 - 2006

TAHUN	CENGKEH (Kw)	KOPI (Kw)	TEBU (Kw)
(1)	(2)	(3)	(4)
2000	0,00	0,00	0,00
2001	0,00	0,00	0,00
2002	0,00	0,00	0,00
2003	0,00	0,00	0,00
2004	1,68	1,74	0,00
2005	2,00	2,00	0,00
2006	1,80	1,80	0,00

BPS Kabupaten Kendal

Sumber data : Petugas Perkebunan Weleri

Catatan :

Tabel : 9.6

PRODUKSI IKAN
KECAMATAN WELERI
TAHUN : 2006

BULAN	PRODUKSI				
	M A S	N I L A	LELE	RUCAH	
	(Kg)	(Kg)	(Kg)	(Kg)	
(1)	(2)	(3)	(4)	(5)	
01. Januari	0	50	0	0	
02. Pebruari	0	75	350	0	
03. Maret	0	20	0	40	
04. April	0	40	0	0	
05. Mei	0	0	300	0	
06. Juni	0	35	0	0	
07. Juli	30	50	275	0	
08. Agustus	0	65	0	60	
09. September	0	0	0	0	
10. Oktober	0	115	312	0	
11. Nopember	0	165	0	0	
12. Desember	35	120	0	0	
JUMLAH	2006	65	735	1,237	100
	2005	60	100	375	200
	2004	0	0	1,440	1,340

BPS Kabupaten Kendal

Sumber data : Mantri Perikanan Kecamatan Weleri

Catatan :

Tabel : 9.7

**BANYAKNYA PEMILIK KOLAM
KECAMATAN WELERI**

TAHUN 2006

DESA	LUAS	PEMILIK
(1)	(Ha) (2)	(Orang) (3)
01. Penyangkringan	0,02	2
02. Bumiayu	0,03	3
03. Sumberagung	0,02	3
04. Weleri	0,01	1
05. Nawangsari	0,01	1
06. Penaruban	0,01	3
07. Sambongsari	0,16	9
08. Karanganom	0,01	1
09. Pucuksari	0,01	1
JUMLAH 2006	0,28	24
2005	0,43	21
2004	1,40	16

BPS Kabupaten Kendal

Sumber data : Petugas Perikanan di Kecamatan Weleri

Catatan :

Tabel : 9.8

**BANYAKNYA UNGGAS
KECAMATAN WELERI**

TAHUN : 2006

DESA	AYAM KAMPUNG	AYAM RAS PETELOR	AYAM RAS PEDAGING	BEBEK / ITIK	
(1)	(2)	(3)	(4)	(5)	
01. Sidomukti	357	0	0	400	
02. Penyangkringan	538	0	0	39	
03. Bumiayu	3.415	0	0	86	
04. Manggungsari	2.000	0	0	400	
05. Sumberagung	3.200	0	0	150	
06. Ngasinan	200	0	0	25	
07. Wel eri	1.612	0	0	33	
08. Nawangsari	116	0	0	0	
09. Karangdowo	1.394	0	0	0	
10. Penaruban	3.125	0	0	316	
11. Sambongsari	2.150	0	0	122	
12. Karanganom	1.440	0	0	0	
13. Payung	159	0	0	0	
14. Pucuksari	1.220	0	0	408	
15. Tratemulyo	1.100	0	0	230	
16. Montongsari	2.250	0	0	800	
JUMLAH	2006 2005 2004	24.276 25.324 29.384	0 0 0	0 116 51	3.009 3.771 1.915

BPS Kabupaten Kendal

Sumber data : Petugas Peternakan Kecamatan Weleri
Catatan :

Tabel : 9.8 (lanjutan)

**BANYAKNYA UNGGAS
KECAMATAN WELERI**

TAHUN : 2006

DESA	ITIK MANILA / ENTOG	BURUNG PUYUH	ANGSA
(1)	(6)	(8)	(9)
01. Sidomukti	29	0	0
02. Penyangkringan	18	0	0
03. Bumiayu	90	0	0
04. Manggungsari	9	0	0
05. Sumberagung	0	0	39
06. Ngasinan	8	0	0
07. Wel eri	12	0	0
08. Nawangsari	0	0	0
09. Karangdowo	0	0	5
10. Penaruban	6	0	0
11. Sambongsari	8	0	0
12. Karanganom	20	0	0
13. P a y u n g	26	0	0
14. Pucuksari	16	0	0
15. Tratemulyo	140	0	0
16. Montongsari	0	0	6
JUMLAH	2006	382	0
	2005	304	12.500
	2004	236	12.500

BPS Kabupaten Kendal

Sumber data : Petugas Peternakan Kecamatan Weleri

Catatan :

Tabel : 9.9

**BANYAKNYA TERNAK
KECAMATAN WELERI
TAHUN : 2006**

DESA	SAPI		KERBAU	KUDA	
	BIASA	PERAH			
(1)	(2)	(3)	(4)	(5)	
01. Sidomukti	6	0	0	15	
02. Penyangkringan	7	0	0	9	
03. Bumiayu	2	0	4	0	
04. Manggungsari	3	0	0	1	
05. Sumberagung	3	0	0	0	
06. Ngasinan	0	0	0	1	
07. Wel eri	0	0	3	0	
08. Nawangsari	0	0	0	2	
09. Karangdowo	0	0	0	0	
10. Penaruban	2	0	0	4	
11. Sambongsari	0	0	0	0	
12. Karanganom	0	0	0	0	
13. P a y u n g	0	0	0	0	
14. Pucuksari	2	0	5	4	
15. Tratemulyo	0	0	0	0	
16. Montongsari	0	0	0	0	
JUMLAH	2006	25	0	12	36
	2005	27	0	35	35
	2004	28	0	36	31

BPS Kabupaten Kendal

Sumber data : Petugas Peternakan Kecamatan Weleri

Catatan :

Tabel : 9.9 (lanjutan)

**BANYAKNYA TERNAK
KECAMATAN WELERI**

TAHUN : 2006

DESA	KAMBING	DOMBA	BABI
(1)	(6)	(7)	(8)
01. Sidomukti	39	0	0
02. Penyangkringan	212	0	0
03. Bumiayu	120	0	0
04. Manggungsari	50	0	0
05. Sumberagung	154	0	0
06. Ngasinan	10	0	0
07. Wel eri	88	0	0
08. Nawangsari	0	0	0
09. Karangdowo	0	0	0
10. Penaruban	131	0	0
11. Sambongsari	47	0	0
12. Karanganom	57	0	0
13. P a y u n g	16	0	0
14. Pucuksari	41	0	0
15. Tratemulyo	24	0	0
16. Montongsari	10	0	0
JUMLAH			
	2006	999	0
	2005	949	0
	2004	818	0

BPS Kabupaten Kendal

Sumber data : Petugas Peternakan Kecamatan Weleri

Catatan :

Tabel : 10.1

**BANYAKNYA SARANA ANGKUTAN DARAT
KENDARAAN BERMOTOR
KECAMATAN WELERI
TAHUN : 2006**

DESA	MOBIL PENUMPANG UMUM	BUS	TRUK	MOBIL PRIBADV DINAS	SEPEDA MOTOR
(1)	(2)	(3)	(4)	(5)	(6)
01. Sidomukti	7	0	9	7	79
02. Penyangkringan	5	2	6	76	294
03. Bumiayu	0	0	1	5	235
04. Manggungsari	7	0	0	12	138
05. Sumberagung	9	0	2	7	86
06. Ngasinan	1	0	0	13	98
07. Wel eri	6	2	4	102	204
08. Nawangsari	0	3	6	28	79
09. Karangdowo	8	4	5	71	233
10. Penaruban	4	3	18	15	233
11. Sambongsari	3	4	2	7	96
12. Karanganom	29	0	15	36	321
13. Payung	0	0	1	8	44
14. Pucuksari	9	0	0	8	218
15. Tratemulyo	7	1	1	8	181
16. Montongsari	3	1	2	26	200
JUMLAH 2006	98	20	72	429	2.739
2005	88	16	59	413	2.206
2004	55	17	62	310	2.260

BPS Kabupaten Kendal

Sumber data : Statistik Kecamatan Weleri

Catatan :

Tabel : 10.2

**BANYAKNYA SARANA ANGKUTAN DARAT
KENDARAAN TAK BERMOTOR
KECAMATAN WELERI
TAHUN : 2006**

DESA	DOKAR	GEROBAK	GEROBAK	BECAK	SEPEDA	
		DORONG	HEWAN			
(1)	(2)	(3)	(4)	(5)	(6)	
01. Sidomukti	13	0	0	7	151	
02. Penyangkringan	7	0	0	55	163	
03. Bumiayu	0	11	0	83	230	
04. Manggungsari	1	55	0	8	310	
05. Sumberagung	0	4	0	81	322	
06. Ngasinan	1	0	0	21	27	
07. W e l e r i	0	17	0	76	121	
08. Nawangsari	1	0	0	23	79	
09. Karangdowo	0	0	0	41	312	
10. Penaruban	2	0	0	113	232	
11. Sambongsari	0	0	0	53	81	
12. Karanganom	0	1	0	15	97	
13. P a y u n g	0	0	0	52	419	
14. Pucuksari	4	2	0	96	273	
15. Tratemulyo	0	0	0	34	228	
16. Montongsari	0	17	0	39	200	
JUMLAH	2006	29	107	0	797	3.245
	2005	29	89	0	808	2.989
	2004	26	77	0	726	3.054

BPS Kabupaten Kendal

Sumber data : Statistik Kecamatan Weleri

Catatan :

Tabel : 10.3

**JENIS PERMUKAAN, KONDISI, DAN KELAS JALAN
KECAMATAN WELERI**

TAHUN : 2006

KEADAAN	PANJANG JALAN		
	2004	2005	2006
(1)	(Km) (2)	(Km) (3)	(Km) (4)
I. Jenis Permukaan			
a. Aspal	32,35	32,35	37,35
b. Kerikil	27,90	27,90	27,90
c. Tanah	53,80	53,80	48,80
d. Lainnya	0,00	0,00	0,00
Jumlah	114,05	114,05	114,05
II. Kondisi Jalan			
a. Baik	7,70	7,70	8,00
b. Sedang	106,05	106,05	106,05
c. Rusak	0,30	0,30	0,00
d. Rusak Berat	0,00	0,00	0,00
Jumlah	114,05	114,05	114,05
III. Kelas Jalan			
a. Kelas I	0,00	0,00	0,00
b. Kelas II	7,70	7,70	7,70
c. Kelas III	4,70	4,70	4,70
d. Kelas IIIA	7,75	7,75	7,75
e. Kelas IV	0,00	0,00	0,00
f. Kelas V	0,00	0,00	0,00
g. Lainnya	93,90	93,90	93,90
Jumlah	114,05	114,05	114,05

BPS Kabupaten Kendal

Sumber data : Kantor Kecamatan Weleri

Catatan :

Tabel : 10.4

**BANYAKNYA JEMBATAN DESA
KECAMATAN WELERI
TAHUN : 2006**

DESA	J E M B A T A N				
	BESI	BETON	KAYU	BAMBU	
(1)	(2)	(3)	(4)	(5)	
01. Sidomukti	0	2	5	0	
02. Penyangkringan	0	3	2	0	
03. Bumiayu	1	4	2	0	
04. Manggungsari	0	1	0	2	
05. Sumberagung	0	2	0	3	
06. Ngasinan	0	1	0	1	
07. W e l e r i	0	14	0	0	
08. Nawangsari	0	2	2	2	
09. Karangdowo	0	3	0	2	
10. Penaruban	0	6	0	1	
11. Sambongsari	0	9	1	0	
12. Karanganom	1	3	0	1	
13. P a y u n g	0	8	0	0	
14. Pucuksari	0	2	0	2	
15. Tratemulyo	0	4	0	1	
16. Montongsari	0	17	4	0	
JUMLAH	2006	2	81	16	15
	2005	3	79	16	16
	2004	3	79	16	16

BPS Kabupaten Kendal

Sumber data : Kantor Kecamatan Weleri

Catatan :

Tabel : 11.1

**BANYAKNYA TELEVISI,RADIO,LISTRIK PLN DAN TELEPON
KECAMATAN WELERI**

TAHUN : 2006

DESA	TV	RADIO	LISTRIK PLN	TELEPON	
(1)	(2)	(3)	(4)	(5)	
01. Sidomukti	1.346	71	824	78	
02. Penyangkringan	1.508	48	1.800	303	
03. Bumiayu	980	145	737	33	
04. Manggungsari	100	56	626	20	
05. Sumberagung	184	110	728	12	
06. Ngasinan	201	190	238	32	
07. Wel eri	388	68	1.205	228	
08. Nawangsari	203	91	642	157	
09. Karangdowo	382	28	811	188	
10. Penaruban	415	172	972	229	
11. Sambongsari	352	37	1.005	74	
12. Karanganom	693	152	556	58	
13. P a y u n g	198	25	283	60	
14. Pucuksari	361	197	324	49	
15. Tratemulyo	301	78	589	33	
16. Montongsari	310	57	502	110	
JUMLAH	2006	7.922	1.525	11.842	1.664
	2005	5.933	1.508	11.351	1.646
	2004	4.538	1.223	10.909	1.646

BPS Kabupaten Kendal

Sumber data : Kantor Kecamatan Weleri

Catatan :

Tabel : 12.1

**BANYAKNYA LAPANGAN OLAHRAGA
KECAMATAN WELERI
TAHUN : 2006**

DESA	SEPAK BOLA	VOLLEY	BULU TANGKIS	TENIS	
(1)	(2)	(3)	(4)	(5)	
01. Sidomukti	0	3	1	0	
02. Penyangkringan	1	5	7	0	
03. Bumiayu	0	1	3	0	
04. Manggungsari	1	1	0	0	
05. Sumberagung	1	0	3	0	
06. Ngasinan	0	1	1	1	
07. Wel eri	1	2	4	0	
08. Nawangsari	0	1	3	0	
09. Karangdowo	0	1	1	0	
10. Penaruban	0	1	5	0	
11. Sambongsari	1	2	5	0	
12. Karanganom	1	2	5	1	
13. P a y u n g	0	0	1	0	
14. Pucuksari	1	0	2	0	
15. Tratemulyo	1	0	2	0	
16. Montongsari	0	0	2	0	
JUMLAH	2006	8	20	45	2
	2005	8	20	45	2
	2004	7	20	45	1

BPS Kabupaten Kendal

Sumber data : Kantor Kecamatan Weleri

Catatan :

Tabel : 13.1

BANYAKNYA SURAT PEMBERITAHUAN PAJAK TERDAFTAR
KECAMATAN WELERI

TAHUN : 2006

DESA	BANYAKNYA	
	SURAT PEMBERITAHUAN PAJAK TERDAFTAR	
(1)	(2)	
01. Sidomukti		2.075
02. Penyangkringan		2.238
03. Bumiayu		1.358
04. Manggungsari		1.597
05. Sumberagung		1.606
06. Ngasinan		718
07. Wel eri		1.525
08. Nawangsari		761
09. Karangdowo		797
10. Pendaruban		1.389
11. Sambongsari		1.684
12. Karanganom		1.141
13. Payung		525
14. Pucuksari		861
15. Tratemulyo		1.430
16. Montongsari		1.033
	JUMLAH	20.738
	2006	20.738
	2005	20.494
	2004	19.103

BPS Kabupaten Kendal

Sumber data : Kantor Kecamatan Weleri

Catatan :

Tabel : 13.2

**PEMASUKAN PAJAK BUMI DAN BANGUNAN
KECAMATAN WELERI**

TAHUN : 2006

DESA	PEMASUKAN PBB
(1)	(2)
	(000)
01. Sidomukti	44.539,84
02. <i>Penyangkringan</i>	137.385,35
03. Bumiayu	48.480,53
04. Manggungsari	36.170,38
05. Sumberagung	39.066,95
06. Ngasinan	38.349,10
07. Wel eri	119.623,66
08. Nawangsari	44.220,75
09. Karangdowo	54.291,20
10. Penaruban	37.553,29
11. <i>Sambongsari</i>	57.873,55
12. Karanganom	86.367,42
13. P a y u n g	75.812,48
14. Pucuksari	23.848,85
15. Tratemulyo	15.913,47
16. Montongsari	24.352,23
JUMLAH	883.849,05
2006	883.849,05
2005	673.801,90
2004	482.400,10

BPS Kabupaten Kendal

Sumber data : Kantor Kecamatan Weleri

Catatan :

Tabel:13.3

**JALANNYA USAHA PERUM PEGADAIAN WELERI
MENURUT KREDIT, PELUNASAN KREDIT SERTA PELANGGAN
TAHUN 2006**

BULAN	KREDIT		PELUNASAN		LELANG		
	BARANG JAMINAN (BUAH)	UANG PINJAM (000,-)	BARANG JAMINAN (BUAH)	UANG PINJAM (000,-)	BARANG JAMINAN (BUAH)	UANG PINJAM (000,-)	
	(1)	(2)	(3)	(4)	(5)	(6)	
Januari	4,017	1,858,639	2,781	1,333,833	26	4,831	
Pebruari	3,535	1,745,328	3,517	1,632,570	28	5,102	
Maret	3,549	1,971,037	3,893	1,868,630	22	3,860	
April	3,784	1,955,632	3,760	1,900,282	30	4,340	
Mei	4,094	2,100,017	4,007	2,024,879	43	4,050	
Juni	4,120	2,262,330	3,620	1,913,269	45	3,665	
Juli	4,555	2,397,388	3,415	1,798,637	35	3,450	
Agustus	3,656	2,095,667	4,260	2,210,882	52	9,586	
September	2,750	1,466,993	3,455	3,004,237	41	7,018	
Oktober	2,672	1,609,874	3,288	1,908,126	38	7,143	
Nopember	4,132	2,226,221	3,071	1,575,159	60	6,705	
Desember	4,116	2,268,477	2,903	1,637,042	34	6,417	
JUMLAH	2006	44,980	23,957,603	41,970	22,807,546	454	66,167
	2005	39,919	17,680,495	38,237	16,300,079	528	138,881
	2004	39,792	15,120,304	40,983	14,812,978	659	157,217

BPS Kabupaten Kendal

Sumber data : Perum Pegadaian Weleri

Label: 13.4

PENDAPATAN PT. KAI STASIUN WELERI
KECAMATAN WELERI
TAHUN 2004 - 2006

JENIS PENDAPATAN	2004 (Rp)	2005 (Rp)	2006 (Rp)
(1)	(2)	(3)	(4)
Bagasi	0	0	0
Penumpang	1.669.836.000	1.945.464.200	2.470.851.000
Barang Hantaran	0	11.350.000	36.089.000
Lain - lain	6.398.000	9.149.753	4.875.000
Jumlah	1.676.234.000	1.965.963.953	2.511.815.000

BPS Kabupaten Kendal

Sumber data : PT. KAI Stasiun Weleri

Catatan :