

KECAMATAN WELERI DALAM ANGKA Tahun 2010

Weleri in Figure



DISUSUN OLEH :
KOORDINATOR STATISTIK
KECAMATAN WELERI



Badan Pusat Statistik
Kabupaten Kendal

KATA SAMBUTAN

Assalamu'alaikum Wr. Wb.

Dengan memanjatkan puji syukur kehadirat Tuhan Yang Maha Esa dan ucapan terima kasih yang tak terhingga atas terbitnya buku "*KECAMATAN WELERI DALAM ANGKA TAHUN 2010*" yang dikeluarkan oleh Koordinator Statistik Kecamatan Weleri.

Buku ini merupakan sumber data dan informasi data terutama bagi penyusun perencanaan yang akurat dan komprehensif, dimana perencanaan merupakan salah satu fungsi manajemen yang sangat memerlukan dukungan data yang benar dan akurat.

Saya minta kepada segenap jajaran aparat pemerintah dan segenap komponen masyarakat Kecamatan Weleri, hendaknya buku ini dapat dijadikan sumber data dan informasi dalam pelaksanaan tugas baik di bidang pemerintahan, pembangunan, maupun kemasyarakatan di era globalisasi dan reformasi ini.

Semoga buku ini benar-benar dapat dimanfaatkan oleh semua pihak dalam rangka lebih memacu perkembangan di Kecamatan Weleri.

Wassalamu'alaikum Wr. Wb.



Weleri, Maret 2011.
Camat Weleri

Drs. AGOENG BOEDHI TJAHJONO
Pembina Tk. I
NIP. 19620423.1985 03.1.012

KATA PENGANTAR

Berkat rahmat Tuhan Yang Maha Esa, publikasi “*KECAMATAN WELERI DALAM ANGKA TAHUN 2010*” dapat tersaji. Publikasi ini merupakan publikasi yang diterbitkan setiap tahun secara berkesinambungan.


Mengingat keterbatasan kami, maka dalam penyajian ini mungkin belum memenuhi harapan bagi para konsumen data dikarenakan masih banyak kekurangannya. Namun demikian, kami sangat gembira karena dukungan dari berbagai pihak baik berupa data maupun informasi yang bisa memberikan gambaran yang sebenarnya.

Selanjutnya kami mengharapkan saran dan kritik berbagai pihak yang bersifat membangun guna kesempurnaan publikasi yang akan datang.

Penghargaan dan ucapan terima kasih kami sampaikan kepada:

1. Yang Terhormat Bapak Camat Weleri
2. Yang Terhormat Bapak Kepala Dinas/Instansi di Kecamatan Weleri

Semoga publikasi ini ada manfaatnya.

Weleri, Maret 2011.
Koordinator Statistik Kecamatan
Weleri

SUDARYONO
NIP. 19570420 198101 1 002

DAFTAR ISI

Sambutan Camat Weleri.....	i
Kata Pengantar.....	ii
Daftar isi.....	iii
Daftar Grafik.....	vi
Letak Geografis.....	vii
Peta Wilayah Kabupaten Kendal.....	viii
Peta Wilayah Kecamatan Weleri.....	ix
BAB I	PEMERINTAHAN
Tabel 1.1	Luas Wilayah Dirinci Menurut Desa..... 1
Tabel 1.2	Jarak Desa ke Ibukota Kecamatan..... 2
Tabel 1.3	Luas Wilayah Dirinci Menurut Penggunaan..... 3
Tabel 1.4	Luas Tanah Sawah Menurut Jenis Pengairannya..... 4
Tabel 1.5	Luas Tanah Kering Menurut Jenisnya..... 5
Tabel 1.6	Banyaknya Hari Hujan..... 10
Tabel 1.7	Banyaknya Curah Hujan..... 11
Tabel 2.1	Banyaknya Dusun/Dukuh, Rukun Warga, dan Rukun Tetangga..... 12
Tabel 2.2	Banyaknya Balai Desa Dan Kantor Desa..... 13
Tabel 2.3	Banyaknya Perangkat Desa..... 14
BAB II	SOSIAL KEPENDUDUKAN
Tabel 3.1	Banyaknya Rumah Tangga dan Bangunan Tempat Tinggal..... 17
Tabel 3.2	Kepadatan Rumah Tangga..... 18
Tabel 3.3	Banyaknya Keluarga Menurut Tahapan..... 19
Tabel 3.4	Banyaknya Tempat Tinggal Penduduk 20
Tabel 3.5	Banyaknya Penduduk Dirinci Menurut Jenis Kelamin..... 21
Tabel 3.6	Kepadatan Penduduk Dirinci Per Desa..... 22
Tabel 3.7	Sex Ratio Penduduk Laki-laki Terhadap Perempuan..... 23
Tabel 3.8	Perkembangan Penduduk Per Tahun..... 24

Tabel 3.9	Banyaknya Penduduk Menurut Kelompok Umur dan Jenis Kelamin.....	26
Tabel 3.10	Banyaknya Penduduk Menurut Kelompok Umur dan Jenis Kelamin Per Desa.....	27
Tabel 3.11	Banyaknya Penduduk Umur 5-6,7-12, 13-15...	37
Tabel 3.12	Banyaknya Mutasi penduduk.....	38
Tabel 3.13	Banyaknya Penduduk Dirinci Menurut Pendidikan.....	39
Tabel 3.14	Banyaknya Penduduk Dirinci Menurut Mata Pencarian.....	41
Tabel 4.1	Banyaknya PUS Akseptor KB Aktif.....	45
Tabel 5.1	Banyaknya Pemeluk Agama.....	47
Tabel 5.2	Banyaknya Tempat Ibadah.....	48
Tabel 5.3	Peserta Calon Jamaah Haji.....	49
Tabel 5.4	Banyaknya Ulama, Mubaligh, dan Khotib...	50
Tabel 5.5	Banyaknya Nikah, Talak, Cerai dan Rujuk....	51
Tabel 6.1	Banyaknya Sekolah TK, Murid, dan Guru....	52
Tabel 6.2	Banyaknya Sekolah Dasar Negeri, Murid, dan Guru.....	53
Tabel 6.3	Banyaknya Sekolah Dasar Swasta, Murid ,dan Guru	54
Tabel 6.4	Banyaknya Madrasah Ibtida`iyah, Murid, dan Guru.....	55
Tabel 6.5	Banyaknya Sekolah Lanjutan Pertama Negeri, Murid, dan Guru.....	56
Tabel 6.6	Banyaknya Sekolah Lanjutan Pertama Swasata, Murid dan Guru.....	57
Tabel 6.7	Banyaknya Madrasah Tsanawiyah, Murid, dan Guru.....	58
Tabel 6.8	Banyaknya Sekolah Lanjutan Atas Negeri, Murid, dan Guru.....	59
Tabel 6.9	Banyaknya Sekolah Lanjutan Atas Swasta, Murid, dan Guru.....	60
Tabel 6.10	Banyaknya Madrasah Aliyah, Murid, dan Guru	61
Tabel 7.1	Banyaknya Dokter, tenaga medis , Bidan, Dukun Bayi, Juru sunat.....	62
Tabel 7.2	Banyaknya Fasilitas Kesehatan.....	63
Tabel 7.3	Banyaknya Sarana Air Bersih.....	65

Tabel 7.4	Banyaknya Jamban Umum, Inpres Dan Swadaya.....	66
Tabel 8.1	Banyaknya Penderita Cacat.....	67
Tabel 8.2	Banyaknya Anak Terlantar, Anak Jalanan, WTS, dan Waria.....	68

**BAB III PERTANIAN, PETERNAKAN,
PERKEBUNAN DAN PERIKANAN**

Tabel 9.1	Luas Panen Dan Produksi Padi Sawah Dan Gogo.....	69
Tabel 9.2	Luas Panen Dan Produksi Padi Dan Jagung....	70
Tabel 9.3	Produksi Ikan.....	71
Tabel 9.4	Banyaknya Pemilik Tambak.....	72
Tabel 9.5	Banyaknya Unggas.....	73
Tabel 9.6	Banyaknya Ternak.....	75

BAB IV PERHUBUNGAN DAN KOMUNIKASI

Tabel 10.1	Banyaknya Sarana Angkutan Darat Kendaraan Bermotor.....	77
Tabel 10.2	Banyaknya Sarana Angkutan Darat Kendaraan Tak Bermotor.....	78
Tabel 10.3	Jenis Permukaan, Kondisi, dan Kelas Jalan..	79
Tabel 10.4	Banyaknya Jembatan Desa.....	80
Tabel 11.1	Banyaknya Televisi, Radio, Listrik, PLN dan Telephon.....	81

BAB V LAIN - LAIN

Tabel 12.1	Banyaknya Lapangan Olahraga.....	82
Tabel 13.1	Banyaknya Surat Pemberitahuan Pajak Terdaftar.....	83
Tabel 13.2	Pemasukan Pajak Bumi Dan Bangunan.....	84
Tabel 13.3	Jalannya Usaha Perum Pegadaian.....	85
Tabel 13.4	Pendapatan PT. KAI.....	87

DAFTAR GRAFIK

Grafik 1	Luas Wilayah Dirinci Menurut Penggunaan....	4
Grafik 2	Banyaknya Penduduk Menurut Kelompok Umur dan Jenis Kelamin.....	26

<https://kendalkab.bps.go.id>

LETAK GEOGRAFIS

1. Kecamatan Weleri terletak dalam:

Kabupaten : Kendal
Propinsi : Jawa Tengah

2. Batas-batas wilayah:

Sebelah utara : Kecamatan Rowosari
Sebelah selatan : Kecamatan Pageruyung
Sebelah barat : Kabupaten Batang
Sebelah timur : Kec. Rowosari/Kec. Gemuh

3. Jarak dari Ibukota Weleri ke beberapa kota:

Kota Propinsi Jawa Tengah : 50 Km
Kota Kabupaten Kendal : 18 Km
Kota Kecamatan Rowosari : 4 Km
Kota Kecamatan Pageruyung : 14 Km
Kota Kecamatan Gringsing : 3 Km

4. Ketinggian tanah:

Wilayah bagian Utara merupakan daerah dataran pantai dengan ketinggian antara 0 – 5 meter.

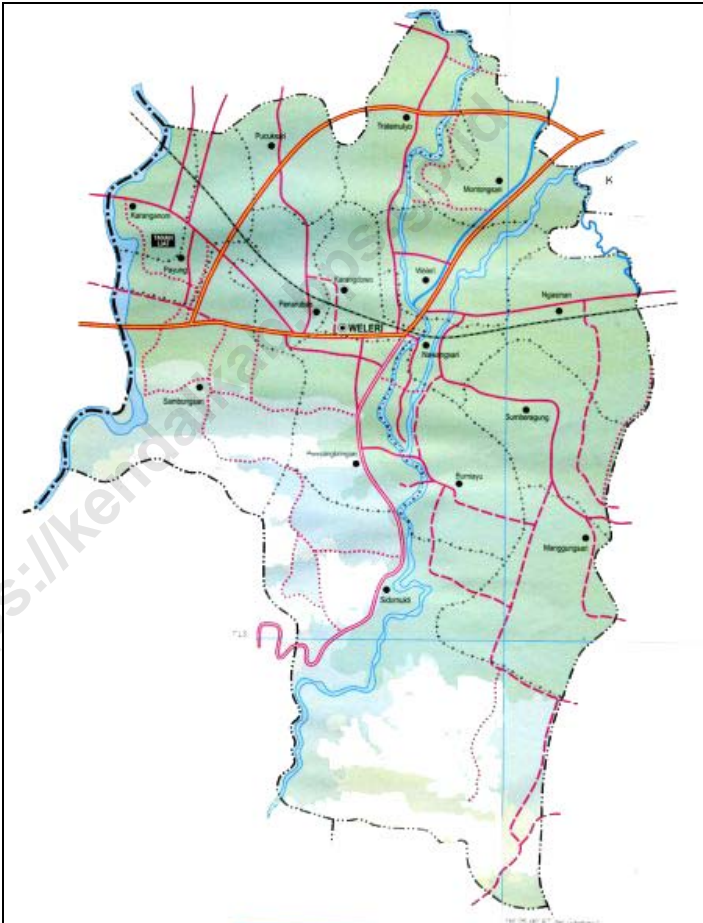
Wilayah bagian Selatan merupakan tanah hutan negara dengan ketinggian antara \pm 10 meter lebih.

5. Jenis Tanah : Latusol

PETA KABUPATEN KENDAL



PETA KECAMATAN WELERI



BAB I

.....PEMERINTAHAN

Kecamatan Dalam Angka

2010

TABEL : 1.1.

**Luas Wilayah Kecamatan Weleri
Dirinci Menurut Kelurahan**

Tahun : 2010

Desa	Luas (Km-2)	Persentase (%)
(1)	(2)	(3)
01. Sidomukti	8,16	26,96
02. Penyangkringan	1,78	5,87
03. Bumiayu	1,61	5,30
04. Manggungsari	2,11	6,97
05. Sumberagung	2,15	7,10
06. Ngasinan	1,03	3,40
07. W e l e r i	1,38	4,56
08. Nawangsari	0,71	2,34
09. Karangdowo	0,70	2,32
10. Penaruban	1,08	3,55
11. Sambongsari	3,83	12,64
12. Karanganom	1,10	3,63
13. P a y u n g	0,58	1,91
14. Pucuksari	0,99	3,27
15. Tratemulyo	1,71	5,65
16. Montongsari	1,37	4,53
Jumlah	30,29	100,00

Sumber data : Kantor Kecamatan Weleri

Catatan :

TABEL : 1.2

**Jarak Desa Ke Ibu Kota Kecamatan
Kecamatan Weleri
Tahun : 2010**

Desa	Jarak
(1)	(Km) (2)
01. Sidomukti	3,10
02. Penyangkringan	1,10
03. Bumiayu	1,30
04. Manggungsari	2,50
05. Sumberagung	1,40
06. Ngasinan	2,00
07. W e l e r i	1,20
08. Nawangsari	1,00
09. Karangdowo	0,50
10. Penaruban	1,00
11. Sambongsari	1,30
12. Karanganom	2,00
13. P a y u n g	1,50
14. Pucuksari	2,10
15. Tratemulyo	2,50
16. Montongsari	3,50

Sumber data : Kantor Kecamatan Weleri

Catatan :

TABEL : 1.3**Luas Wilayah Kecamatan Weleri
Dirinci Menurut Penggunaan****Tahun : 2010**

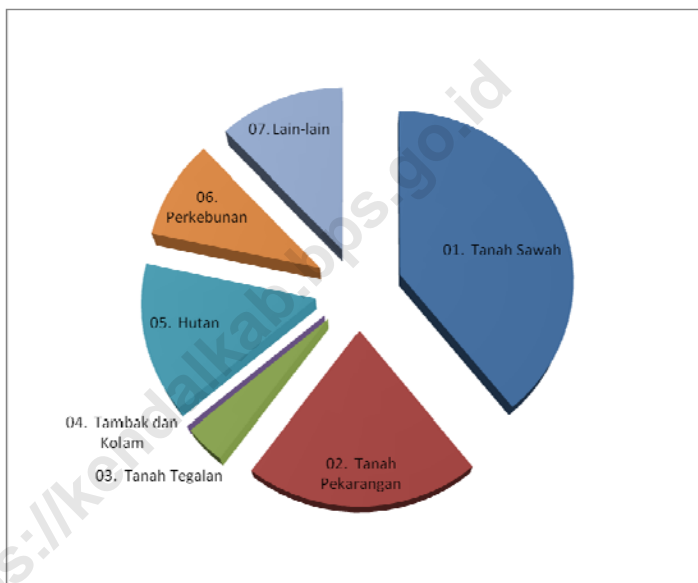
Jenis Penggunaan	Luas (Km-2)	Persentase (%)
(1)	(2)	(3)
01. Tanah Sawah	11,86	39,15
02. Tanah Pekarangan	6,39	21,10
03. Tanah Tegalan	1,12	3,70
04. Tambak dan Kolam	0,00	0,00
05. Hutan	4,36	14,39
06. Perkebunan	2,90	9,57
07. Lain-lain	3,66	12,08
Jumlah	30,29	100,00

Sumber data : Statistik Kecamatan Weleri**Catatan :**

GRAFIK : 1

**Luas Wilayah Kecamatan Weleri
Dirinci Menurut Penggunaan**

Tahun : 2010



Sumber data : Statistik Kecamatan Weleri

Catatan :

TABEL : 1.4**Luas Tanah Sawah Menurut Jenis Pengairannya
Kecamatan Weleri****Tahun : 2010**

Desa	Teknis	Setengah	Non
	(Ha)	Teknis (Ha)	Teknis (Ha)
(1)	(2)	(3)	(4)
01. Sidomukti	58,55	0,00	0,00
02. Penyangkringan	22,50	0,00	0,00
03. Bumiayu	108,67	0,00	0,00
04. Manggungsari	149,04	0,00	0,00
05. Sumberagung	125,93	0,00	0,00
06. Ngasinan	57,96	0,00	0,00
07. W e l e r i	63,77	0,00	0,00
08. Nawangsari	26,45	0,00	0,00
09. Karangdowo	40,98	0,00	0,00
10. Pendaruban	47,68	0,00	0,00
11. Sambongsari	77,68	0,00	0,00
12. Karanganom	49,50	0,00	0,00
13. P a y u n g	38,77	0,00	0,00
14. Pucuksari	63,83	0,00	0,00
15. Tratemulyo	117,22	0,00	0,00
16. Montongsari	94,13	0,00	0,00
Jumlah 2010	1.142,66	0,00	0,00
2009	1.142,66	0,00	0,00
2008	1.142,66	0,00	0,00

**Sumber data : Monografi Desa
Catatan :**

TABEL : 1.4 (Lanjutan)**Luas Tanah Sawah Menurut Jenis Pengairannya
Kecamatan Weleri****Tahun : 2010**

Desa	Tadah Hujan Diusahakan (Ha)	Jumlah (Ha)
(1)	(5)	(6)
01. Sidomukti	38,25	96,80
02. Penyangkringan	0,00	22,50
03. Bumiayu	0,00	108,67
04. Manggungsari	0,00	149,04
05. Sumberagung	0,00	125,93
06. Ngasinan	0,00	57,96
07. W e l e r i	0,00	63,77
08. Nawangsari	0,00	26,45
09. Karangdowo	0,00	40,98
10. Penaruban	0,00	47,68
11. Sambongsari	0,00	77,68
12. Karanganom	0,00	49,50
13. P a y u n g	0,00	38,77
14. Pucuksari	0,00	63,83
15. Tratemulyo	0,00	117,22
16. Montongsari	0,00	94,13
Jumlah 2010	38,25	1.180,91
2009	38,25	1.180,91
2008	38,25	1.180,91

Sumber data : Monografi Desa**Catatan:**

TABEL : 1.5**Luas Tanah Kering Dirinci Menurut Jenisnya
Kecamatan Weleri****Tahun : 2010**

Desa	Peka- rangan (Ha)	Tegalan (Ha)	Penggem- balaan (Ha)	Tam- bak (Ha)
(1)	(2)	(3)	(4)	(5)
01. Sidomukti	69,45	23,39	0,00	0,00
02. Penyangkringan	93,72	32,54	0,00	0,00
03. Bumiayu	42,27	0,00	0,00	0,00
04. Manggungsari	46,53	1,19	0,00	0,00
05. Sumberagung	69,04	13,02	0,00	0,00
06. Ngasinan	21,21	5,85	0,00	0,00
07. W e l e r i	48,09	4,78	0,00	0,00
08. Nawangsari	24,84	0,00	0,00	0,00
09. Karangdowo	23,09	0,00	0,00	0,00
10. Penaruban	33,73	0,00	0,00	0,00
11. Sambongsari	43,83	7,37	0,00	0,00
12. Karanganom	37,53	5,00	0,00	0,00
13. P a y u n g	13,30	0,00	0,00	0,00
14. Pucuksari	19,92	0,00	0,00	0,00
15. Tratemulyo	38,64	0,00	0,00	0,00
16. Montongsari	23,60	14,25	0,00	0,00
Jumlah 2010	648,79	107,39	0,00	0,00
2009	648,79	107,39	0,00	0,00
2008	648,79	107,39	0,00	0,00

Sumber data : Monografi Desa**Catatan:**

TABEL : 1.5 (Lanjutan)**Luas Tanah Kering Dirinci Menurut Jenisnya
Kecamatan Weleri****Tahun : 2010**

Desa	Kolam (Ha)	Hutan	
		Rakyat (Ha)	Negara (Ha)
(1)	(6)	(7)	(8)
01. Sidomukti	0,00	0,00	303,25
02. Penyangkringan	0,00	0,00	26,82
03. Bumiayu	0,00	0,00	0,00
04. Manggungsari	0,00	0,00	0,00
05. Sumberagung	0,00	0,00	0,00
06. Ngasinan	0,00	0,00	0,00
07. W e l e r i	0,00	0,00	0,00
08. Nawangsari	0,00	0,00	0,00
09. Karangdowo	0,00	0,00	0,00
10. Penaruban	0,00	0,00	0,00
11. Sambongsari	0,00	0,00	105,00
12. Karanganom	0,00	0,00	0,00
13. P a y u n g	0,00	0,00	0,00
14. Pucuksari	0,00	0,00	0,00
15. Tratemulyo	0,00	0,00	0,00
16. Montongsari	0,00	0,00	0,00
Jumlah 2010	0,00	0,00	435,07
2009	0,00	0,00	435,07
2008	0,00	0,00	435,07

Sumber data : Monografi Desa

TABEL : 1.5 (Lanjutan)**Luas Tanah Kering Dirinci Menurut Jenisnya
Kecamatan Weleri****Tahun 2010**

Desa	Perkebunan		Lain-	Jumlah
	Rakyat	Negara	lain	
(1)	(Ha)	(Ha)	(Ha)	(Ha)
(1)	(9)	(10)	(11)	(12)
01. Sidomukti	290,25	0,00	33,24	719,58
02. Penyangkringan	0,00	0,00	2,25	155,33
03. Bumiayu	0,00	0,00	9,56	51,83
04. Mangungsari	0,00	0,00	14,26	61,98
05. Sumberagung	0,00	0,00	7,03	89,09
06. Ngasinan	0,00	0,00	17,90	44,96
07. W e l e r i	0,00	0,00	21,56	74,43
08. Nawangsari	0,00	0,00	19,70	44,54
09. Karangdowo	0,00	0,00	6,10	29,19
10. Penaruban	0,00	0,00	26,14	59,87
11. Sambongsari	0,00	0,00	149,05	305,25
12. Karanganom	0,00	0,00	17,91	60,44
13. P a y u n g	0,00	0,00	5,90	19,20
14. Pucuksari	0,00	0,00	15,19	35,11
15. Tratemulyo	0,00	0,00	15,40	54,04
16. Montongsari	0,00	0,00	5,07	42,92
Jumlah 2010	290,25	0,00	366,26	1.847,76
2009	290,25	0,00	366,26	1.847,76
2008	290,25	0,00	366,26	1.847,76

Sumber data : Monografi Desa**Catatan:**

TABEL : 1.6

**Banyaknya Hari Hujan
Kecamatan Weleri
Tahun : 2007 - 2010**

Bulan	2007	2008	2009	2010
(1)	(2)	(3)	(4)	(5)
01. Januari	10	12	13	13
02. Pebruari	11	13	14	13
03. Maret	10	10	10	13
04. April	9	11	11	9
05. Mei	8	9	9	11
06. Juni	9	8	7	4
07. Juli	1	2	1	6
08. Agustus	3	1	2	7
09. September	2	0	0	15
10. Oktober	7	6	7	13
11. Nopember	10	9	10	14
12. Desember	20	22	21	16
Jumlah	100	103	105	134
Rata-rata	8	9	9	11

Sumber data : Pengairan Ranting Weleri

Catatan :

TABEL : 1.7**Banyaknya Curah Hujan
Kecamatan Weleri****Tahun : 2007 - 2010**

Bulan (1)	2007 (2)	2008 (3)	2009 (4)	2010 (5)
01. Januari	194	297	80	258
02. Pebruari	445	887	137	269
03. Maret	295	163	22	280
04. April	225	109	56	217
05. Mei	68	0	33	278
06. Juni	88	0	68	233
07. Juli	15	0	14	10
08. Agustus	30	12	11	131
09. September	14	0	16	297
10. Oktober	75	182	32	186
11. Nopember	112	162	204	196
12. Desember	250	340	182	302
Jumlah	1.811	2.152	855	2.657
Rata-rata	151	179	71	221

Sumber Data : Pengairan Ranting Kecamatan Weleri

TABEL : 2.1**Banyaknya Dusun/Dukuh, Rukun Warga Dan Rukun Tetangga
Kecamatan Weleri****Tahun : 2010**

Desa	Dusun/ Dukuh	Rukun Warga	Rukun Tetangga
(1)	(2)	(3)	(4)
01. Sidomukti	6	7	42
02. Penyangkringan	4	17	60
03. Bumiayu	3	7	24
04. Mangungsari	3	9	22
05. Sumberagung	4	10	29
06. Ngasinan	1	3	10
07. W e l e r i	3	6	44
08. Nawangsari	0	3	24
09. Karangdowo	3	4	14
10. Penaruban	3	7	26
11. Sambongsari	5	6	27
12. Karanganom	4	4	19
13. P a y u n g	2	2	8
14. Pucuksari	2	4	18
15. Tratemulyo	3	3	13
16. Montongsari	3	6	25
Jumlah 2010	49	98	405
2009	49	97	401
2008	49	97	401

Sumber data : Statistik Kecamatan Weleri**Catatan :**

TABEL : 2.2.

**Banyaknya Balai Kelurahan Dan Kantor Kelurahan
Kecamatan Weleri
Tahun : 2010**

Desa	Balai Kelurahan	Kantor Kelurahan
(1)	(2)	(3)
01. Sidomukti	1	1
02. Penyangkringan	1	1
03. Bumiayu	1	1
04. Manggungsari	1	1
05. Sumberagung	1	1
06. Ngasinan	1	1
07. W e l e r i	1	1
08. Nawangsari	1	1
09. Karangdowo	1	1
10. Penaruban	1	1
11. Sambongsari	1	1
12. Karanganom	1	1
13. P a y u n g	1	1
14. Pucuksari	1	1
15. Tratemulyo	1	1
16. Montongsari	1	1
Jumlah	16	16

Sumber data : Kantor Kecamatan Weleri

Catatan :

TABEL : 2.3

**Banyaknya Perangkat Kelurahan
Kecamatan Weleri
Tahun : 2010**

Desa	Kepala Desa		Sekretaris Desa		Bekel		Kebayan	
	L	P	L	P	L	P	L	P
(1)	(2)	(3)	(4)	(5)	(6)	(7)	(8)	(9)
01. Sidomukti	1	0	1	0	0	0	0	0
02. Penyangkringan	1	0	1	0	1	0	1	0
03. Bumiayu	1	0	1	0	1	0	0	0
04. Manggungsari	1	0	1	0	1	0	1	0
05. Sumberagung	1	0	1	0	1	0	0	0
06. Ngasinan	1	0	1	0	1	0	0	0
07. W e l e r i	1	0	1	0	1	0	1	0
08. Nawangsari	1	0	1	0	1	0	0	1
09. Karangdowo	1	0	1	0	1	0	1	0
10. Penaruban	1	0	1	0	1	0	0	0
11. Sambongsari	1	0	0	0	1	0	1	0
12. Karanganom	1	0	1	0	1	0	0	0
13. P a y u n g	1	0	1	0	1	0	0	0
14. Pucuksari	1	0	0	0	0	0	0	0
15. Tratemulyo	1	0	1	0	1	0	1	0
16. Montongsari	1	0	1	0	0	0	0	0
Jumlah 2010	16	0	14	0	13	0	6	1
2009	16	0	14	0	13	0	6	1
2008	16	0	14	0	14	0	7	1

Sumber data : Kantor Kecamatan Weleri

Catatan :

TABEL: 2.3 (Lanjutan)

**Banyaknya Perangkat Kelurahan
Kecamatan Weleri
Tahun : 2010**

Desa	Jaga		Bayan		Modin	
	Baya		Tani		L	P
	L	P	L	P		
(1)	(10)	(11)	(12)	(13)	(14)	(15)
01. Sidomukti	0	0	1	0	1	0
02. Penyangkringan	1	0	0	0	1	0
03. Bumiayu	0	0	1	0	1	0
04. Mangungsari	0	0	1	0	1	0
05. Sumberagung	1	0	1	0	1	0
06. Ngasinan	0	0	1	0	1	0
07. W e l e r i	1	0	1	0	1	0
08. Nawangsari	0	0	1	0	1	0
09. Karangdowo	0	0	1	0	1	0
10. Penaruban	0	0	1	0	1	0
11. Sambongsari	0	0	0	0	0	0
12. Karanganom	0	0	1	0	1	0
13. P a y u n g	0	0	1	0	1	0
14. Pucuksari	0	0	1	0	1	0
15. Tratemulyo	0	0	1	0	1	0
16. Montongsari	1	0	1	0	1	0
Jumlah 2010	4	0	14	0	15	0
2009	4	0	14	0	15	0
2008	4	0	13	0	15	0

Sumber data : Kantor Kecamatan Weleri

Catatan :

TABEL: 2.3 (Lanjutan)

**Banyaknya Perangkat Kelurahan
Kecamatan Weleri
Tahun : 2010**

Desa	Ulu ulu		Kami- tuwo		Kaur Umum		Kaur Keu- angan	
	L	P	L	P	L	P	L	P
(1)	(16)	(17)	(18)	(19)	(20)	(21)	(22)	(23)
01. Sidomukti	0	0	3	1	0	0	1	0
02. Penyangkringan	0	0	4	0	1	0	0	1
03. Bumiayu	1	0	3	0	0	0	1	0
04. Manggungsari	1	0	3	0	0	0	1	0
05. Sumberagung	0	0	4	0	0	0	1	0
06. Ngasinan	0	0	1	0	1	0	1	0
07. W e l e r i	0	0	2	0	0	0	0	1
08. Nawangsari	0	0	0	0	0	0	1	0
09. Karangdowo	0	0	1	1	0	0	1	0
10. Penaruban	0	0	3	0	0	0	1	0
11. Sambongsari	0	0	5	0	1	0	1	0
12. Karanganom	0	0	2	2	0	0	1	0
13. P a y u n g	0	0	2	0	0	0	1	0
14. Pucuksari	0	0	2	0	0	0	1	0
15. Tratemulyo	0	0	3	0	1	0	0	1
16. Montongsari	0	0	2	1	1	0	0	0
Jumlah 2010	2	0	40	5	5	0	12	3
2009	2	0	40	5	5	0	12	3
2008	2	0	40	5	4	0	12	4

Sumber data : Kantor Kecamatan Weleri

Catatan :

BAB II
.....SOSIAL
KEPENDUDUKAN

Kecamatan Dalam Angka

2010

TABEL : 3.1.**Banyaknya Rumah Tangga Dan Bangunan Tempat Tinggal
Kecamatan Weleri****Tahun : : 2010**

Desa	Rumah Tangga	Bangunan Tempat Tinggal
(1)	(2)	(3)
01. Sidomukti	1.337	1.337
02. Penyangkringan	2.975	1.615
03. Bumiayu	1.052	1.052
04. Manggungsari	952	969
05. Sumberagung	1.147	919
06. Ngasinan	449	340
07. W e l e r i	1.319	1.079
08. Nawangsari	859	727
09. Karangdowo	699	600
10. Penaruban	1.032	1.071
11. Sambongsari	1.397	1.042
12. Karanganom	992	979
13. P a y u n g	378	316
14. Pucuksari	594	562
15. Tratemulyo	898	733
16. Montongsari	771	687
Jumlah 2010	16.851	14.028
2009	15.862	13.868
2008	15.700	13.849

Sumber data : Statistik Kecamatan Weleri**Catatan :**

TABEL : 3.2**Kepadatan Rumah Tangga
Kecamatan Weleri****Tahun : : 2010**

Desan	Penduduk	Rumah Tangga	Kepadatan (Orang/ Kk)
(1)	(2)	(3)	(4)
01. Sidomukti	5.118	1.337	4
02. Penyangkringan	8.068	2.975	3
03. Bumiayu	4.550	1.052	4
04. Mangungsari	3.400	952	4
05. Sumberagung	3.890	1.147	3
06. Ngasinan	1.522	449	3
07. W e l e r i	4.732	1.319	4
08. Nawangsari	4.084	859	5
09. Karangdowo	3.143	699	4
10. Penaruban	4.356	1.032	4
11. Sambongsari	6.045	1.397	4
12. Karanganom	3.510	992	4
13. P a y u n g	1.471	378	4
14. Pucuksari	2.199	594	4
15. Tratemulyo	2.870	898	3
16. Montongsari	2.879	771	4
Jumlah 2010	61.837	16.851	4
2009	61.170	15.862	4
2008	57.878	15.700	4

Sumber data : Statistik Kecamatan Weleri**Catatan :**

TABEL : 3.3

**Banyaknya Keluarga Menurut Tahapan
Kecamatan Weleri
Tahun : 2010**

Desa	Pra Sejah Tera	Sejahtera				Jumla h
		I	II	III	III Plus	
(1)	(2)	(3)	(4)	(5)	(6)	(7)
01. Sidomukti	684	371	143	168	43	1.409
02. Penyangkringan	592	516	636	451	123	2.318
03. Bumiayu	375	342	226	103	42	1.088
04. Manggungsari	581	56	21	204	94	956
05. Sumberagung	727	40	104	257	20	1.148
06. Ngasinan	144	34	64	92	42	376
07. W e l e r i	362	465	143	277	71	1.318
08. Nawangsari	322	157	108	113	32	732
09. Karangdowo	118	216	222	139	27	722
10. Penaruban	126	370	245	175	116	1.032
11. Sambongsari	488	430	299	157	18	1.392
12. Karanganom	348	189	108	225	44	914
13. P a y u n g	144	56	27	123	33	383
14. Pucuksari	329	104	94	53	7	587
15. Tratemulyo	431	132	91	179	63	896
16. Montongsari	232	179	197	171	25	804
Jumlah 2010	6.003	3.657	2.728	2.887	800	16.075
2009	5.879	3.827	2.801	2.683	670	15.833
2008	5.936	3.824	2.566	2.594	719	15.639

Sumber data : PPLKB Kecamatan Weleri

Catatan :

TABEL : 3.4**Banyaknya Tempat Tinggal Penduduk
Kecamatan Weleri****Tahun : : 2010**

Desa	Per- mane n	Semi Perm anen	Papan	Bam- bu	Jum- lah
(1)	(2)	(3)	(4)	(5)	(6)
01. Sidomukti	687	149	401	96	1.333
02. Penyangkringan	913	188	499	15	1.615
03. Bumiayu	628	237	116	68	1.049
04. Manggungsari	91	285	577	19	972
05. Sumberagung	189	4	702	16	911
06. Ngasinan	142	2	175	1	320
07. W e l e r i	351	265	402	63	1.081
08. Nawangsari	227	215	239	39	720
09. Karangdowo	299	97	153	51	600
10. Penaruban	471	361	201	0	1.033
11. Sambongsari	613	65	216	73	967
12. Karanganom	702	132	127	17	978
13. P a y u n g	195	55	77	9	336
14. Pucuksari	369	127	46	20	562
15. Tratemulyo	467	41	218	7	733
16. Montongsari	299	238	114	7	658
Jumlah 2010	6.643	2.461	4.263	501	13.868
2009	6.643	2.461	4.263	501	13.868
2008	6.367	2.461	4.500	521	13.849

Sumber data : Statistik Kecamatan Weleri**Catatan :**

TABEL : 3.5**Banyaknya Penduduk Dirinci Menurut Jenis Kelamin
Kecamatan Weleri****Tahun : : 2010**

Desa	Laki-laki	Perempuan	Jumlah
(1)	(2)	(3)	(4)
01. Sidomukti	2.481	2.637	5.118
02. Penyangkringan	4.045	4.023	8.068
03. Bumiayu	2.254	2.296	4.550
04. Manggungsari	1.697	1.703	3.400
05. Sumberagung	1.944	1.946	3.890
06. Ngasinan	753	769	1.522
07. W e l e r i	2.305	2.427	4.732
08. Nawangsari	1.976	2.108	4.084
09. Karangdowo	1.564	1.579	3.143
10. Penaruban	2.190	2.166	4.356
11. Sambongsari	2.839	3.206	6.045
12. Karanganom	1.694	1.816	3.510
13. P a y u n g	695	776	1.471
14. Pucuksari	1.106	1.093	2.199
15. Tratemulyo	1.406	1.464	2.870
16. Montongsari	1.432	1.447	2.879
Jumlah 2010	30.381	31.456	61.837
2009	30.181	30.989	61.170
2007	28.433	29.445	57.878

Sumber data: Monografi Desa**Catatan :**

TABEL : 3.6

**Kepadatan Penduduk
Kecamatan Weleri
Tahun : : 2010**

Desa	Penduduk	Luas (Km-2)	Kepadatan (Orang/ Km-2)
(1)	(2)	(3)	(4)
01. Sidomukti	5.118	8,16	627
02. Penyangkringan	8.068	1,78	4.537
03. Bumiayu	4.550	1,61	2.835
04. Manggungsari	3.400	2,11	1.611
05. Sumberagung	3.890	2,15	1.809
06. Ngasinan	1.522	1,03	1.479
07. W e l e r i	4.732	1,38	3.424
08. Nawangsari	4.084	0,71	5.753
09. Karangdowo	3.143	0,70	4.479
10. Penaruban	4.356	1,08	4.050
11. Sambongsari	6.045	3,83	1.579
12. Karanganom	3.510	1,10	3.193
13. P a y u n g	1.471	0,58	2.538
14. Pucuksari	2.199	0,99	2.223
15. Tratemulyo	2.870	1,71	1.676
16. Montongsari	2.879	1,37	2.101
Jumlah 2010	61.837	30,29	2.042
2009	61.170	30,29	2.020
2008	57.878	30,29	1.911

**Sumber data : Statistik Kecamatan Weleri
Catatan :**

TABEL : 3.7**Sex Ratio Penduduk Laki-Laki Terhadap Perempuan
Kecamatan Weleri**

Tahun : : 2010

Desa	Penduduk		Sex Ratio (Per 1000)
	Laki-Laki	Perempuan	
(1)	(2)	(3)	(4)
01. Sidomukti	2.481	2.637	941
02. Penyangkringan	4.045	4.023	1.005
03. Bumiayu	2.254	2.296	982
04. Manggungsari	1.697	1.703	996
05. Sumberagung	1.944	1.946	999
06. Ngasinan	753	769	979
07. W e l e r i	2.305	2.427	950
08. Nawangsari	1.976	2.108	937
09. Karangdowo	1.564	1.579	991
10. Penaruban	2.190	2.166	1.011
11. Sambongsari	2.839	3.206	886
12. Karanganom	1.694	1.816	933
13. P a y u n g	695	776	896
14. Pucuksari	1.106	1.093	1.012
15. Tratemulyo	1.406	1.464	960
16. Montongsari	1.432	1.447	990
Jumlah 2010	30.381	31.456	966
2009	30.181	30.989	974
2008	28.433	29.445	971

Sumber data : Statistik Kecamatan Weleri

Catatan :

TABEL : 3.8**Perkembangan Penduduk Per Tahun
Kecamatan Weleri****Tahun : 1990 - : 2010**

Tahun	Penduduk	Perkembangan
		Penduduk (%)
(1)	(2)	(3)
1990	52.193	-
1991	53.007	1,56
1992	53.226	0,41
1993	53.439	0,40
1994	53.737	0,56
1995	54.137	0,74
1996	55.915	3,28
1997	55.897	-0,03
1998	56.026	0,23
1999	56.278	0,45
2000	56.420	0,25
2001	56.605	0,33
2002	56.590	-0,03
2003	56.379	-0,37
2004	56.422	0,08
2005	56.754	0,59
2006	56.809	0,10
2007	57.397	1,04
2008	57.878	0,84
2009	61.170	5,69
2010	61.837	1.07

Sumber data : Statistik Kecamatan Weleri**Catatan :**

TABEL : 3.9

**Banyaknya Penduduk Menurut Kelompok Umur
Dan Jenis Kelamin
Kecamatan Weleri
Tahun : : 2010**

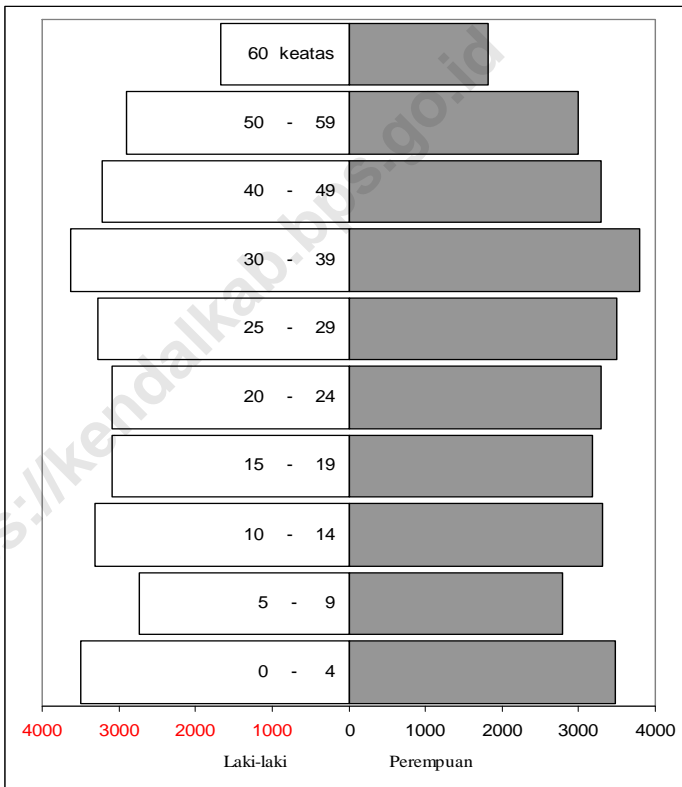
Umur	Laki - laki	Perempuan	Jumlah
(1)	(2)	(3)	(4)
0 - 4	3.491	3.476	6.967
5 - 9	2.732	2.783	5.515
10 - 14	3.303	3.318	6.621
15 - 19	3.087	3.188	6.275
20 - 24	3.085	3.290	6.375
25 - 29	3.276	3.492	6.768
30 - 39	3.624	3.800	7.424
40 - 49	3.213	3.300	6.513
50 - 59	2.893	2.993	5.886
60 keatas	1.676	1.816	3.492
Jumlah 2010	30.380	31.456	61.837
2009	30.181	30.989	61.170
2008	28.433	29.445	57.878

Sumber data : Statistik Kecamatan Weleri

Catatan :

GRAFIK : 2

**Banyaknya Penduduk Menurut Kelompok Umur
Dan Jenis Kelamin
Kecamatan Weleri
Tahun : : 2010**



Sumber data : Statistik Kecamatan Weleri

TABEL : 3.10

**Banyaknya Penduduk Menurut Kelompok Umur
Dan Jenis Kelamin Per Desa
Kecamatan Weleri
Tahun : : 2010**

Desa	Umur 0 - 4 Tahun		Jumlah
	Laki - laki	Perempuan	
(1)	(6)	(7)	(8)
01. Sidomukti	410	388	798
02. Penyangkringan	283	276	559
03. Bumiayu	250	263	513
04. Manggungsari	235	234	469
05. Sumberagung	168	171	339
06. Ngasinan	43	41	84
07. W e l e r i	463	443	906
08. Nawangsari	134	145	279
09. Karangdowo	196	198	394
10. Penaruban	334	318	652
11. Sambongsari	238	269	507
12. Karanganom	329	309	638
13. P a y u n g	62	64	126
14. Pucuksari	72	81	153
15. Tratemulyo	93	99	192
16. Montongsari	181	177	358
Jumlah 2010	3.491	3.476	6.967
2009	3.470	3.499	6.969
2008	3.386	3.432	6.818

Sumber data : Statistik Kecamatan Weleri

Catatan :

TABEL : 3.10 (Lanjutan)

**Banyaknya Penduduk Menurut Kelompok Umur
Dan Jenis Kelamin Per Desa
Kecamatan Weleri
Tahun : : 2010**

Desa	Umur 5 - 9 Tahun		
	Laki - laki	Perempuan	Jumlah
(1)	(6)	(7)	(8)
01. Sidomukti	231	252	483
02. Penyangkringan	324	271	595
03. Bumiayu	206	211	417
04. Manggungsari	157	156	313
05. Sumberagung	186	184	370
06. Ngasinan	59	67	126
07. W e l e r i	213	222	435
08. Nawangsari	174	190	364
09. Karangdowo	168	201	369
10. Penaruban	220	208	428
11. Sambongsari	198	237	435
12. Karanganom	217	198	415
13. P a y u n g	60	57	117
14. Pucuksari	38	47	85
15. Tratemulyo	116	121	237
16. Montongsari	165	161	326
Jumlah 2010	2.732	2.783	5.515
2009	2.919	2.957	5.876
2008	2.579	2.871	5.450

Sumber data : Statistik Kecamatan Weleri

Catatan :

TABEL : 3.10 (Lanjutan)

**Banyaknya Penduduk Menurut Kelompok Umur
Dan Jenis Kelamin Per Desa
Kecamatan Weleri
Tahun : : 2010**

Desa	Umur 10 - 14 Tahun		
	Laki - laki	Perempuan	Jumlah
(1)	(6)	(7)	(8)
01. Sidomukti	262	280	542
02. Penyangkringan	368	388	756
03. Bumiayu	245	249	494
04. Manggungsari	184	170	354
05. Sumberagung	190	193	383
06. Ngasinan	59	45	108
07. W e l e r i	302	221	523
08. Nawangsari	230	252	482
09. Karangdowo	215	231	446
10. Penaruban	283	270	553
11. Sambongsari	247	294	541
12. Karanganom	195	201	396
13. P a y u n g	63	63	126
14. Pucuksari	164	166	330
15. Tratemulyo	134	142	276
16. Montongsari	162	153	315
Jumlah 2010	3.303	3.318	6.621
2009	3.313	3.237	6.550
2008	3.116	3.112	6.228

Sumber data : Statistik Kecamatan Weleri

Catatan :

TABEL : 3.11 (Lanjutan)
Banyaknya Penduduk Menurut Kelompok Umur
Dan Jenis Kelamin Per Desa
Kecamatan Weleri
Tahun : : 2010

Desa	Umur 15 – 19 Tahun		
	Laki - laki	Perempuan	Jumlah
(1)	(6)	(7)	(8)
01. Sidomukti	221	251	472
02. Penyangkringan	430	453	883
03. Bumiayu	233	235	468
04. Manggungsari	187	163	350
05. Sumberagung	196	200	396
06. Ngasinan	55	53	108
07. W e l e r i	207	218	425
08. Nawangsari	280	286	566
09. Karangdowo	159	166	325
10. Penaruban	236	220	456
11. Sambongsari	236	301	537
12. Karanganom	166	165	331
13. P a y u n g	72	62	134
14. Pucuksari	161	127	288
15. Tratemulyo	117	121	238
16. Montongsari	131	167	298
Jumlah 2010	3.087	3.188	6.275
2009	3.094	3.172	6.266
2008	2.927	2.985	5.912

Sumber data : Statistik Kecamatan Weleri

Catatan :

TABEL : 3.11 (Lanjutan)
Banyaknya Penduduk Menurut Kelompok Umur
Dan Jenis Kelamin Per Desa
Kecamatan Weleri
Tahun : : 2010

Desa	Umur 20 – 24 Tahun		
	Laki - laki	Perempuan	Jumlah
(1)	(6)	(7)	(8)
01. Sidomukti	225	254	479
02. Penyangkringan	541	538	1.079
03. Bumiayu	233	238	471
04. Manggungsari	186	191	377
05. Sumberagung	215	220	435
06. Ngasinan	70	75	145
07. W e l e r i	209	261	470
08. Nawangsari	221	234	455
09. Karangdowo	163	154	317
10. Penaruban	202	214	416
11. Sambongsari	278	313	591
12. Karanganom	156	183	339
13. P a y u n g	68	79	147
14. Pucuksari	72	81	153
15. Tratemulyo	118	121	239
16. Montongsari	128	134	262
Jumlah 2010	3.085	3.290	6.375
2009	3.125	3.266	6.391
2008	2.932	3.204	6.136

Sumber data : Statistik Kecamatan Weleri

Catatan :

TABEL : 3.11 (Lanjutan)
Banyaknya Penduduk Menurut Kelompok Umur
Dan Jenis Kelamin Per Desa
Kecamatan Weleri
Tahun : : 2010

Desa	Umur 25 - 29 Tahun		
	Laki - laki	Perempuan	Jumlah
(1)	(6)	(7)	(8)
01. Sidomukti	219	269	488
02. Penyangkringan	574	593	1.113
03. Bumiayu	185	189	374
04. Manggungsari	184	185	369
05. Sumberagung	236	243	479
06. Ngasinan	75	78	153
07. W e l e r i	229	297	526
08. Nawangsari	194	216	410
09. Karangdowo	156	139	295
10. Penaruban	264	263	527
11. Sambongsari	397	415	812
12. Karanganom	147	196	343
13. P a y u n g	78	92	170
14. Pucuksari	67	87	154
15. Tratemulyo	124	128	252
16. Montongsari	147	156	303
Jumlah 2010	3.276	3.546	6.768
2009	3.134	3.324	6.458
2008	2.974	3.148	6.122

Sumber data : Statistik Kecamatan Weleri

Catatan :

TABEL : 3.11 (Lanjutan)
Banyaknya Penduduk Menurut Kelompok Umur
Dan Jenis Kelamin Per Desa
Kecamatan Weleri
Tahun : : 2010

Desa	Umur 30 – 39 Tahun		
	Laki - laki	Perempuan	Jumlah
(1)	(6)	(7)	(8)
01. Sidomukti	209	254	463
02. Penyangkringan	480	476	956
03. Bumiayu	347	352	699
04. Manggungsari	151	170	321
05. Sumberagung	243	239	482
06. Ngasinan	133	139	272
07. W e l e r i	189	211	400
08. Nawangsari	189	193	382
09. Karangdowo	139	133	272
10. Penaruban	286	284	570
11. Sambongsari	424	472	896
12. Karanganom	222	218	440
13. P a y u n g	99	128	227
14. Pucuksari	130	142	272
15. Tratemulyo	172	182	354
16. Montongsari	211	207	418
Jumlah 2010	3.624	3.800	7.424
2009	3.502	3.633	7.135
2008	3.657	3.571	7.228

Sumber data : Statistik Kecamatan Weleri

Catatan :

TABEL : 3.11 (Lanjutan)

**Banyaknya Penduduk Menurut Kelompok Umur
Dan Jenis Kelamin Per Desa
Kecamatan Weleri
Tahun : : 2010**

Desa	Umur 40 – 49 Tahun		
	Laki - laki	Perempuan	Jumlah
(1)	(6)	(7)	(8)
01. Sidomukti	268	254	522
02. Penyangkringan	459	455	914
03. Bumiayu	240	244	484
04. Manggungsari	156	170	326
05. Sumberagung	262	223	485
06. Ngasinan	101	109	210
07. W e l e r i	133	204	337
08. Nawangsari	239	250	489
09. Karangdowo	148	135	283
10. Penaruban	155	160	315
11. Sambongsari	342	379	721
12. Karanganom	154	154	308
13. P a y u n g	98	114	212
14. Pucuksari	125	140	265
15. Tratemulyo	195	196	391
16. Montongsari	138	113	251
Jumlah 2010	3.213	3.300	6.513
2009	3.194	3.232	6.426
2008	2.988	3.012	6.000

Sumber data : Statistik Kecamatan Weleri

Catatan :

TABEL : 3.11 (Lanjutan)

**Banyaknya Penduduk Menurut Kelompok Umur
Dan Jenis Kelamin Per Desa
Kecamatan Weleri
Tahun : : 2010**

Desa	Umur 50 - 59 Tahun		
	Laki - laki	Perempuan	Jumlah
(1)	(6)	(7)	(8)
01. Sidomukti	233	235	468
02. Penyangkringan	374	391	765
03. Bumiayu	170	173	343
04. Manggungsari	157	160	317
05. Sumberagung	175	192	367
06. Ngasinan	89	76	165
07. W e l e r i	178	204	382
08. Nawangsari	278	290	568
09. Karangdowo	179	184	363
10. Penaruban	138	140	278
11. Sambongsari	277	301	578
12. Karanganom	75	138	213
13. P a y u n g	56	58	114
14. Pucuksari	190	131	321
15. Tratemulyo	198	204	402
16. Montongsari	126	116	242
Jumlah 2010	2.893	2.993	5.886
2009	2.863	3.000	5.863
2008	2.471	2.586	5.057

Sumber data : Statistik Kecamatan Weleri

Catatan :

TABEL : 3.11 (Lanjutan)

**Banyaknya Penduduk Menurut Kelompok Umur
Dan Jenis Kelamin Per Desa
Kecamatan Weleri
Tahun : : 2010**

Desa	Umur 60 Tahun ke Atas		
	Laki - laki	Perempuan	Jumlah
(1)	(6)	(7)	(8)
01. Sidomukti	203	200	403
02. Penyangkringan	212	236	448
03. Bumiayu	145	142	287
04. Manggungsari	100	104	204
05. Sumberagung	73	81	154
06. Ngasinan	69	86	155
07. W e l e r i	182	146	328
08. Nawangsari	37	52	89
09. Karangdowo	41	38	79
10. Penaruban	72	89	161
11. Sambongsari	202	225	427
12. Karanganom	33	54	87
13. P a y u n g	39	59	98
14. Pucuksari	87	91	178
15. Tratemulyo	139	150	289
16. Montongsari	43	63	106
Jumlah 2010	1.677	1.816	3.493
2009	1.567	1.667	3.234
2008	1.403	1.524	2.927

Sumber data : Statistik Kecamatan Weleri

Catatan :

TABEL : 3.12

**Banyaknya Penduduk Umur 5-6, 7-12, 13-15
Kecamatan Weleri
Tahun : : 2010**

Desa	5-6	7-12	13-15
(1)	(6)	(7)	(8)
01. Sidomukti	192	612	310
02. Penyangkringan	238	810	393
03. Bumiayu	166	546	292
04. Manggungsari	126	402	212
05. Sumberagung	148	453	233
06. Ngasinan	50	138	64
07. W e l e r i	174	573	293
08. Nawangsari	146	507	304
09. Karangdowo	148	489	243
10. Penaruban	172	588	311
11. Sambongsari	174	585	323
12. Karanganom	166	486	224
13. P a y u n g	46	144	102
14. Pucuksari	34	249	189
15. Tratemulyo	94	306	158
16. Montongsari	130	384	186
Jumlah 2010	2.204	7.272	3.837
2009	2.346	6.363	3.870
2008	2.266	5.905	4.957

Sumber data : Statistik Kecamatan Weleri

Catatan :

TABEL : 3.13**Banyaknya Mutasi Penduduk
Kecamatan Weleri****Tahun : 2010**

Desa	Kelahir an	Kemati an	Datang	Pergi
(1)	(2)	(3)	(4)	(5)
01. Sidomukti	59	61	25	16
02. Penyangkringan	98	55	57	60
03. Bumiayu	72	37	400	18
04. Manggungsari	49	24	27	13
05. Sumberagung	4	44	31	20
06. Ngasinan	14	8	19	18
07. W e l e r i	83	45	48	24
08. Nawangsari	11	24	61	62
09. Karangdowo	26	16	25	43
10. Penaruban	68	39	59	78
11. Sambongsari	95	34	157	208
12. Karanganom	45	34	33	28
13. P a y u n g	22	4	19	20
14. Pucuksari	37	13	5	9
15. Tratemulyo	47	14	13	22
16. Montongsari	32	22	46	34
Jumlah 2010	762	474	1.025	673
2009	595	338	3.612	668
2008	469	286	484	206

Sumber data : Statistik Kecamatan Weleri**Catatan :**

TABEL : 3.14

**Banyaknya Penduduk Diatas 5 Tahun
Dirinci Menurut Pendidikan
Kecamatan Weleri
Tahun : 2010**

Desa (1)	Tidak Sekolah (2)	Tidak Tamat SD (3)	Belum Tamat SD (4)	Tamat SD (5)
01. Sidomukti	371	17	638	2.063
02. Penyangkringan	740	811	1.514	1.863
03. Bumiayu	309	575	672	1.830
04. Mangungsari	100	250	310	1.759
05. Sumberagung	315	325	417	1.534
06. Ngasinan	101	74	130	353
07. W e l e r i	342	131	626	1.916
08. Nawangsari	0	226	194	2.477
09. Karangdowo	65	92	481	867
10. Penaruban	36	100	386	1.882
11. Sambongsari	167	345	589	3.049
12. Karanganom	284	272	437	1.109
13. P a y u n g	36	66	128	404
14. Pucuksari	311	162	110	1.031
15. Tratemulyo	82	18	240	1.651
16. Montongsari	473	317	286	699
Jumlah 2010	3.732	3.781	7.158	24.487
2009	4.438	3.946	6.242	26.128
2008	4.580	6.591	6.714	18.512

Sumber data : Statistik Kecamatan Weleri

Catatan :

TABEL : 3.14 (lanjutan)

**Banyaknya Penduduk Diatas 5 Tahun
Dirinci Menurut Pendidikan
Kecamatan Weleri
Tahun : : 2010**

Desa	Tamat		
	SLTP	SLTA	PT/Akade mi
(1)	(6)	(7)	(8)
01. Sidomukti	737	451	43
02. Penyangkringan	1.008	1.204	165
03. Bumiayu	280	257	34
04. Manggungsari	300	182	20
05. Sumberagung	586	368	43
06. Ngasinan	352	353	75
07. W e l e r i	342	327	142
08. Nawangsari	403	321	206
09. Karangdowo	485	356	108
10. Penaruban	250	900	100
11. Sambongsari	721	651	69
12. Karanganom	298	228	99
13. P a y u n g	256	342	91
14. Pucuksari	224	128	18
15. Tratemulyo	252	356	77
16. Montongsari	372	283	82
Jumlah 2010	6.866	6.707	1.372
2009	6.866	6.707	1.372
2008	6.702	6.892	1.479

Sumber data : Statistik Kecamatan Weleri

Catatan :

TABEL : 3.14

**Banyaknya Penduduk Diatas 10 Tahun Yang Bekerja
Dirinci Menurut Mata Pencanharian
Kecamatan Weleri
Tahun : 2010**

Desa	Pertanian		Pertambangan Penggalian		Industri Pengolahan	
	Pengusaha	Buruh	Pengusaha	Buruh	Pengusaha	Buruh
(1)	(2)	(3)	(4)	(5)	(6)	(7)
01. Sidomukti	321	2.072	3	25	4	67
02. Penyangkringan	38	128	0	18	11	92
03. Bumiayu	446	1.240	0	25	3	21
04. Manggungsari	431	1.900	0	0	0	0
05. Sumberagung	241	1.886	0	0	45	89
06. Ngasinan	109	398	2	8	5	25
07. W e l e r i	26	57	0	0	11	437
08. Nawangsari	58	23	0	0	1	10
09. Karangdowo	107	87	0	0	12	30
10. Pendaruban	75	20	0	0	28	132
11. Sambongsari	95	142	4	39	4	238
12. Karanganom	554	471	4	24	3	16
13. P a y u n g	42	31	0	0	1	11
14. Pucuksari	93	231	0	0	2	29
15. Tratemulyo	520	825	1	2	3	10
16. Montongsari	177	877	0	0	2	22
Jumlah 2010	3.333	10.388	14	141	135	1.229
2009	3.333	10.388	14	141	135	1.229
2008	3.333	10.388	14	141	135	1.229

Sumber data : Kantor Kecamatan Weleri

Catatan :

TABEL : 3.14 (lanjutan)

**Banyaknya Penduduk Diatas 10 Tahun Yang Bekerja
Dirinci Menurut Mata Pencanharian
Kecamatan Weleri
Tahun : 2010**

Desa	Listrik, Gas, dan Air Minum		Bangunan		Perdagangan, Hotel, Restoran	
	Pengu saha	Buruh	Pengu saha	Bu- ruh	Pengu saha	Buruh
(1)	(8)	(9)	(10)	(11)	(12)	(13)
01. Sidomukti	2	7	1	315	21	43
02. Penyangkringan	0	12	12	494	194	276
03. Bumiayu	0	0	17	170	8	26
04. Mangungsari	0	0	1	30	30	39
05. Sumberagung	0	0	2	17	35	68
06. Ngasinan	1	3	0	0	24	28
07. W e l e r i	1	7	2	467	452	570
08. Nawangsari	0	0	0	240	38	668
09. Karangdowo	0	0	0	48	477	84
10. Pendaruban	0	15	2	251	32	460
11. Sambongsari	0	0	0	268	35	265
12. Karanganom	0	0	7	93	28	60
13. P a y u n g	0	0	2	12	144	24
14. Pucuksari	0	0	0	79	12	36
15. Tratemulyo	0	0	11	22	30	34
16. Montongsari	0	0	2	170	18	104
Jumlah 2010	4	44	59	2.676	1.578	2.785
2009	4	44	59	2.676	1.578	2.785
2008	4	44	59	2.676	1.578	2.785

Sumber data : Kantor Kecamatan Weleri

Catatan :

TABEL : 3.14 (lanjutan)

**Banyaknya Penduduk Diatas 10 Tahun Yang Bekerja
Dirinci Menurut Mata Pencaharian
Kecamatan Weleri
Tahun : 2010**

Desa	Pengangkutan dan Komunikasi		Keuangan dan Persewaan	
	Pengusaha	Buruh	Pengusaha	Buruh
(1)	(8)	(9)	(10)	(11)
01. Sidomukti	13	21	0	0
02. Penyangkringan	97	149	10	36
03. Bumiayu	15	243	7	0
04. Manggungsari	8	0	2	7
05. Sumberagung	12	76	0	4
06. Ngasinan	27	0	1	4
07. W e l e r i	68	133	3	16
08. Nawangsari	5	86	2	36
09. Karangdowo	3	67	0	14
10. Penaruban	18	22	4	16
11. Sambongsari	3	234	2	6
12. Karanganom	17	68	3	15
13. P a y u n g	10	4	3	172
14. Pucuksari	98	48	0	0
15. Tratemulyo	13	20	1	2
16. Montongsari	22	83	2	18
Jumlah 2010	429	1.254	40	346
2009	429	1.254	40	346
2008	395	1.139	48	196

Sumber data : Kantor Kecamatan Weleri

Catatan :

TABEL : 3.14 (lanjutan)

**Banyaknya Penduduk Diatas 10 Tahun Yang Bekerja
Dirinci Menurut Mata Pencanharian
Kecamatan Weleri
Tahun : 2010**

Desa	Jasa- Jasa		Jumlah	
	Pengu saha	Buruh	Pengu saha	Buruh
(1)	(8)	(9)	(10)	(11)
01. Sidomukti	30	226	395	2.776
02. Penyangkringan	102	397	464	1.602
03. Bumiayu	278	289	774	2.014
04. Manggungsari	0	4	472	1.980
05. Sumberagung	15	496	350	2.636
06. Ngasinan	6	22	175	488
07. W e l e r i	78	238	641	1.925
08. Nawangsari	0	1.173	104	2.236
09. Karangdowo	0	39	599	369
10. Penaruban	4	160	163	1.076
11. Sambongsari	6	122	149	1.314
12. Karanganom	2	48	618	795
13. P a y u n g	1	779	203	1.033
14. Pucuksari	0	215	205	638
15. Tratemulyo	3	18	582	933
16. Montongsari	11	334	234	1.608
Jumlah 2010	536	4.560	6.128	23.423
2009	536	4.560	6.128	23.423
2008	420	4.228	5.648	21.690

Sumber data : Kantor Kecamatan Weleri

Catatan :

TABEL : 4.1.**Banyaknya PUS Akseptor KB Aktif
Kecamatan Weleri****Tahun : 2010**

Desa	PUS	Kontrasepsi		
		IUD	PIL	Kondom
(1)	(2)	(3)	(4)	(5)
01. Sidomukti	957	6	169	0
02. Penyangkringan	1.360	53	156	14
03. Bumiayu	792	6	191	0
04. Mangungsari	571	9	82	0
05. Sumberagung	699	3	88	0
06. Ngasinan	225	2	8	0
07. W e l e r i	848	6	97	4
08. Nawangsari	550	9	190	1
09. Karangdowo	454	2	86	4
10. Penaruban	725	34	103	1
11. Sambongsari	916	20	139	2
12. Karanganom	491	3	93	2
13. P a y u n g	220	4	32	1
14. Pucuksari	354	2	98	0
15. Tratemulyo	610	2	107	2
16. Montongsari	506	10	125	9
Jumlah 2010	10.278	171	1.764	40
2009	10.382	169	1.738	28
2008	10.382	169	1.738	28

Sumber data : PPLKB Kecamatan Weleri**Catatan :**

TABEL : 4.1 (Lanjutan)**Banyaknya PUS Akseptor KB Aktif
Kecamatan Weleri****Tahun : 2010**

Desa	Kontrasepsi				Jumlah
	IMP	Suntik	MOP	MOW	
(1)	(6)	(7)	(8)	(9)	(10)
01. Sidomukti	58	537	1	41	812
02. Penyangkringan	82	663	1	74	1.043
03. Bumiayu	16	341	6	23	583
04. Manggungsari	83	394	25	32	625
05. Sumberagung	40	386	7	31	555
06. Ngasinan	7	148	5	7	177
07. W e l e r i	64	384	10	53	618
08. Nawangsari	23	195	2	13	433
09. Karangdowo	2	196	1	3	294
10. Penaruban	8	360	6	22	396
11. Sambongsari	22	418	1	35	637
12. Karanganom	29	253	0	15	395
13. P a y u n g	9	105	0	7	158
14. Pucuksari	8	173	0	5	286
15. Tratemulyo	4	287	3	21	426
16. Montongsari	7	217	3	21	392
Jumlah 2010	462	5.057	71	403	7.830
2009	548	4.554	99	437	7.593
2008	537	4.258	102	422	7.865

Sumber data : PPLKB Kecamatan Weleri**Catatan :**

TABEL : 5.1

**Banyaknya Pemeluk Agama
Kecamatan Weleri
Tahun : 2010**

Desa	Islam	Kristen		Budha	Hindu	Jumlah
		Protes- tan	Katolik			
(1)	(2)	(3)	(4)	(5)	(6)	(7)
01. Sidomukti	5.071	4	43	0	0	0
02. Penyangkringan	7.816	165	71	0	16	0
03. Bumiayu	4.504	10	36	0	0	0
04. Manggungsari	3.387	9	0	4	0	0
05. Sumberagung	3.816	62	0	12	0	0
06. Ngasinan	1.519	0	3	0	0	0
07. W e l e r i	4.262	11	452	7	0	0
08. Nawangsari	3.669	228	173	14	0	0
09. Karangdowo	2.904	104	103	24	8	0
10. Penaruban	4.133	60	100	31	32	0
11. Sambongsari	5.763	114	168	0	0	0
12. Karanganom	3.493	0	17	0	0	0
13. P a y u n g	1.455	10	6	0	0	0
14. Pucuksari	2.199	0	0	0	0	0
15. Tratemulyo	2.870	0	0	0	0	0
16. Montongsari	2.848	18	13	0	0	0
Jumlah 2010	59.709	795	1.185	92	56	0
2009	59.187	682	1.173	84	44	0
2008	56.339	719	696	80	44	0

**Sumber data : Monografi Desa
Catatan :**

TABEL : 5.2**Banyaknya Tempat Ibadah
Kecamatan Weleri****Tahun : 2010**

Desa	Masjid	Mushola	Gereja	Kuil/ Pura
(1)	(2)	(3)	(4)	(5)
01. Sidomukti	6	16	1	0
02. Penyangkringan	3	18	2	1
03. Bumiayu	2	8	0	0
04. Manggungsari	3	12	0	0
05. Sumberagung	2	13	0	0
06. Ngasinan	2	3	0	0
07. W e l e r i	2	17	0	0
08. Nawangsari	1	7	2	0
09. Karangdowo	3	4	0	0
10. Penaruban	2	10	1	0
11. Sambongsari	3	15	2	0
12. Karanganom	4	10	0	0
13. P a y u n g	1	6	0	0
14. Pucuksari	2	5	0	0
15. Tratemulyo	3	7	0	0
16. Montongsari	2	5	0	0
Jumlah 2010	41	156	8	1
2009	41	155	8	1
2008	39	150	8	0

Sumber data : Statistik Kelurahan di Kecamatan Weleri**Catatan :**

TABEL : 5.3**Peserta Calon Jama'ah Haji
Kecamatan Weleri****Tahun : 2010**

Desa	2008	2009	2010
(1)	(2)	(3)	(4)
01. Sidomukti	5	1	0
02. Penyangkringan	13	8	14
03. Bumiayu	2	3	10
04. Manggungsari	1	2	1
05. Sumberagung	4	0	1
06. Ngasinan	0	0	2
07. W e l e r i	11	1	2
08. Nawangsari	3	2	1
09. Karangdowo	3	6	7
10. Penaruban	13	9	9
11. Sambongsari	13	6	5
12. Karanganom	1	6	3
13. P a y u n g	1	0	0
14. Pucuksari	2	2	2
15. Tratemulyo	0	2	3
16. Montongsari	3	1	3
Jumlah	75	49	63

Sumber data : KUA Kecamatan Weleri**Catatan :.**

TABEL : 5.4**Banyaknya Ulama, Mubaligh Dan Khotib
Kecamatan Weleri****Tahun : 2009**

Desa	Ulama	Mubaligh	Khotib
(1)	(2)	(3)	(4)
01. Sidomukti	1	2	10
02. Penyangkringan	1	2	10
03. Bumiayu	1	1	10
04. Manggungsari	1	0	10
05. Sumberagung	1	1	5
06. Ngasinan	1	1	5
07. W e l e r i	3	3	5
08. Nawangsari	1	1	5
09. Karangdowo	2	2	5
10. Penaruban	2	2	5
11. Sambongsari	3	1	10
12. Karanganom	1	1	5
13. P a y u n g	1	0	5
14. Pucuksari	1	1	10
15. Tratemulyo	1	1	5
16. Montongsari	1	1	5
Jumlah 2010	22	20	110
2009	22	20	110
2008	22	20	110

Sumber data : KUA Kecamatan Weleri**Catatan :**

TABEL : 5.5.**Banyaknya Nikah, Talak, Cerai Dan Rujuk
Kecamatan Weleri****Tahun : 2010**

Kelurahan	Nikah	Talak	Cerai	Rujuk
(1)	(2)	(3)	(4)	(5)
01. Sidomukti	55	0	0	0
02. Penyangkringan	85	0	0	0
03. Bumiayu	55	0	0	0
04. Mangungsari	29	0	0	0
05. Sumberagung	51	0	0	0
06. Ngasinan	20	0	0	0
07. W e l e r i	62	0	0	0
08. Nawangsari	33	0	0	0
09. Karangdowo	27	0	0	0
10. Penaruban	37	0	0	0
11. Sambongsari	47	0	0	0
12. Karanganom	42	0	0	0
13. P a y u n g	17	0	0	0
14. Pucuksari	22	0	0	0
15. Tratemulyo	29	0	0	0
16. Montongsari	17	0	0	0
Jumlah 2010	628	0	0	0
2009	650	0	0	0
2008	617	0	0	0

Sumber data : KUA Kecamatan Weleri**Catatan :**

TABEL : 6.1**Banyaknya Sekolah Taman Kanak-Kanak, Murid Dan Guru
Kecamatan Weleri****Tahun : 2010**

Desa	Sekolah	Murid	Guru
(1)	(2)	(3)	(4)
01. Sidomukti	3	114	11
02. Penyangkringan	5	432	32
03. Bumiayu	2	113	7
04. Manggungsari	1	62	5
05. Sumberagung	1	35	3
06. Ngasinan	1	32	3
07. W e l e r i	2	63	5
08. Nawangsari	1	52	4
09. Karangdowo	2	67	6
10. Penaruban	4	135	15
11. Sambongsari	4	129	14
12. Karanganom	4	261	26
13. P a y u n g	1	24	3
14. Pucuksari	1	32	3
15. Tratemulyo	1	39	4
16. Montongsari	1	113	7
Jumlah 2010	34	1.703	148
2009	31	1.639	94
2008	31	1.251	94

Sumber data : Masing-masing Sekolah di Kecamatan Weleri
Catatan :

TABEL : 6.2**Banyaknya Sekolah Dasar Negeri, Murid Dan Guru
Kecamatan Weleri****Tahun : 2010**

Desa	Sekolah	Murid	Guru
(1)	(2)	(3)	(4)
01. Sidomukti	3	548	30
02. Penyangkringan	5	1.285	77
03. Bumiayu	1	184	10
04. Manggungsari	2	310	19
05. Sumberagung	3	331	25
06. Ngasinan	1	125	10
07. W e l e r i	3	442	29
08. Nawangsari	1	194	9
09. Karangdowo	1	210	10
10. Penaruban	2	386	19
11. Sambongsari	2	417	20
12. Karanganom	2	242	19
13. P a y u n g	1	130	11
14. Pucuksari	1	223	10
15. Tratemulyo	2	251	20
16. Montongsari	2	367	18
Jumlah 2010	32	5.645	336
2009	32	5.558	327
2008	31	5.434	293

**Sumber data : Masing-masing Sekolah di Kecamatan Weleri
Catatan :**

TABEL : 6.3**Banyaknya Sekolah Dasar Swasta, Murid Dan Guru
Kecamatan Weleri****Tahun : 2010**

Desa	Sekolah	Murid	Guru
(1)	(2)	(3)	(4)
01. Sidomukti	0	0	0
02. Penyangkringan	1	356	20
03. Bumiayu	0	0	0
04. Manggungsari	0	0	0
05. Sumberagung	0	0	0
06. Ngasinan	0	0	0
07. W e l e r i	1	154	6
08. Nawangsari	0	0	0
09. Karangdowo	0	0	0
10. Penaruban	0	0	0
11. Sambongsari	0	0	0
12. Karanganom	1	308	23
13. P a y u n g	0	0	0
14. Pucuksari	0	0	0
15. Tratemulyo	0	0	0
16. Montongsari	0	0	0
Jumlah 2010	3	818	49
2009	3	778	39
2008	3	722	48

**Sumber data : Masing-masing Sekolah di Kecamatan Weleri
Catatan :**

TABEL : 6.4**Banyaknya Madrasah Ibtida'iyah, Murid Dan Guru
Kecamatan Weleri****Tahun : 2010**

Desa	Sekolah	Murid	Guru
(1)	(2)	(3)	(4)
01. Sidomukti	0	0	0
02. Penyangkringan	0	0	0
03. Bumiayu	0	0	0
04. Mangungsari	0	0	0
05. Sumberagung	0	0	0
06. Ngasinan	0	0	0
07. W e l e r i	1	78	7
08. Nawangsari	0	0	0
09. Karangdowo	1	135	9
10. Penaruban	0	0	0
11. Sambongsari	1	143	7
12. Karanganom	0	0	0
13. P a y u n g	0	0	0
14. Pucuksari	0	0	0
15. Tratemulyo	0	0	0
16. Montongsari	0	0	0
Jumlah 2010	3	356	23
2009	3	356	23
2008	3	294	23

Sumber data : Masing-masing Sekolah di Kecamatan Weleri
Catatan :

TABEL : 6.5**Banyaknya Sekolah Lanjutan Pertama Negeri, Murid Dan Guru
Kecamatan Weleri****Tahun : 2010**

Desa	Sekolah	Murid	Guru
(1)	(2)	(3)	(4)
01. Sidomukti	0	0	0
02. Penyangkringan	1	24	3
03. Bumiayu	0	0	0
04. Manggungsari	0	0	0
05. Sumberagung	1	591	26
06. Ngasinan	0	0	0
07. W e l e r i	1	650	34
08. Nawangsari	0	0	0
09. Karangdowo	0	0	0
10. Penaruban	0	0	0
11. Sambongsari	0	0	0
12. Karanganom	0	0	0
13. P a y u n g	0	0	0
14. Pucuksari	0	0	0
15. Tratemulyo	0	0	0
16. Montongsari	0	0	0
Jumlah 2010	3	1.265	63
2009	2	1.338	85
2008	2	1.314	85

Sumber data : Masing-masing Sekolah di Kecamatan Weleri**Catatan : Termasuk SLTP Kejuruan Negeri**

TABEL : 6.6**Banyaknya Sekolah Lanjutan Pertama Swasta, Murid Dan Guru
Kecamatan Weleri****Tahun : 2010**

Desa	Sekolah	Murid	Guru
(1)	(2)	(3)	(4)
01. Sidomukti	0	0	0
02. Penyangkringan	0	0	0
03. Bumiayu	0	0	0
04. Manggungsari	0	0	0
05. Sumberagung	0	0	0
06. Ngasinan	0	0	0
07. W e l e r i	0	0	0
08. Nawangsari	1	270	17
09. Karangdowo	0	0	0
10. Penaruban	2	862	51
11. Sambongsari	0	0	0
12. Karanganom	0	0	0
13. P a y u n g	0	0	0
14. Pucuksari	0	0	0
15. Tratemulyo	0	0	0
16. Montongsari	1	137	12
Jumlah 2010	4	1.269	80
2009	4	1.618	81
2008	4	1.811	77

Sumber data : Masing-masing Sekolah di Kecamatan Weleri
Catatan : Termasuk SLTP Kejuruan Swasta

TABEL : 6.7**Banyaknya Madrasah Tsanawiyah, Murid Dan Guru
Kecamatan Weleri****Tahun : 2010**

Desa	Sekolah	Murid	Guru
(1)	(2)	(3)	(4)
01. Sidomukti	0	0	0
02. Penyangkringan	0	0	0
03. Bumiayu	0	0	0
04. Manggungsari	0	0	0
05. Sumberagung	0	0	0
06. Ngasinan	0	0	0
07. W e l e r i	0	0	0
08. Nawangsari	0	0	0
09. Karangdowo	0	0	0
10. Penaruban	1	108	9
11. Sambongsari	2	129	29
12. Karanganom	0	0	0
13. P a y u n g	0	0	0
14. Pucuksari	0	0	0
15. Tratemulyo	0	0	0
16. Montongsari	0	0	0
Jumlah 2010	3	237	38
2009	3	389	56
2008	3	380	56

Sumber data : Masing-masing Sekolah di Kecamatan Weleri
Catatan :

TABEL : 6.8**Banyaknya Sekolah Lanjutan Atas Negeri, Murid Dan Guru
Kecamatan Weleri****Tahun : 2010**

Desa	Sekolah	Murid	Guru
(1)	(2)	(3)	(4)
01. Sidomukti	0	0	0
02. Penyangkringan	0	0	0
03. Bumiayu	0	0	0
04. Manggungsari	0	0	0
05. Sumberagung	0	0	0
06. Ngasinan	0	0	0
07. W e l e r i	0	0	0
08. Nawangsari	0	0	0
09. Karangdowo	0	0	0
10. Penaruban	0	0	0
11. Sambongsari	0	0	0
12. Karanganom	1	725	43
13. P a y u n g	0	0	0
14. Pucuksari	0	0	0
15. Tratemulyo	0	0	0
16. Montongsari	0	0	0
Jumlah 2010	1	725	43
2009	1	685	41
2008	1	762	44

Sumber data : Masing-masing Sekolah di Kecamatan Weleri
Catatan : Termasuk SLTA Kejuruan Negeri

TABEL : 6.9**Banyaknya Madrasah Aliyah Swasta, Murid Dan Guru
Kecamatan Weleri****Tahun : 2010**

Desa	Sekolah	Murid	Guru
(1)	(2)	(3)	(4)
01. Sidomukti	0	0	0
02. Penyangkringan	3	911	69
03. Bumiayu	0	0	0
04. Manggungsari	0	0	0
05. Sumberagung	0	0	0
06. Ngasinan	0	0	0
07. W e l e r i	0	0	0
08. Nawangsari	0	0	0
09. Karangdowo	0	0	0
10. Penaruban	1	286	26
11. Sambongsari	1	1.204	62
12. Karanganom	0	0	0
13. P a y u n g	0	0	0
14. Pucuksari	0	0	0
15. Tratemulyo	0	0	0
16. Montongsari	0	0	0
Jumlah 2010	5	2.401	157
2009	5	2.480	147
2008	5	2.460	147

Sumber data : Masing-masing Sekolah di Kecamatan Weleri
Catatan : Termasuk SLTA Kejuruan Swasta

TABEL : 6.10**Banyaknya Madrasah Aliyah Swasta, Murid Dan Guru
Kecamatan Weleri****Tahun : 2010**

Desa	Sekolah	Murid	Guru
(1)	(2)	(3)	(4)
01. Sidomukti	0	0	0
02. Penyangkringan	0	0	0
03. Bumiayu	0	0	0
04. Manggungsari	0	0	0
05. Sumberagung	0	0	0
06. Ngasinan	0	0	0
07. W e l e r i	0	0	0
08. Nawangsari	0	0	0
09. Karangdowo	0	0	0
10. Penaruban	1	93	20
11. Sambongsari	1	99	21
12. Karanganom	0	0	0
13. P a y u n g	0	0	0
14. Pucuksari	0	0	0
15. Tratemulyo	0	0	0
16. Montongsari	0	0	0
Jumlah 2010	2	192	41
2009	2	266	32
2008	2	269	32

Sumber data : Masing-masing Sekolah di Kecamatan Weleri
Catatan :

TABEL : 7.1

**Banyaknya Dokter, Tenaga Medis (Mantri Kesehatan),
Bidan, Dukun Bayi Dan Juru Sunat
Kecamatan Weleri**

Tahun :2010

Desa	Dokter	Mantri Kesehatan	Bidan	Dukun Bayi	Juru Sunat
(1)	(2)	(3)	(4)	(5)	(6)
01. Sidomukti	1	1	2	1	0
02. Penyangkringan	4	2	1	2	0
03. Bumiayu	0	1	1	1	0
04. Manggungsari	0	0	1	1	0
05. Sumberagung	0	1	1	1	0
06. Ngasinan	0	0	1	1	0
07. W e l e r i	4	1	3	1	0
08. Nawangsari	2	0	1	0	0
09. Karangdowo	0	1	1	1	0
10. Penaruban	3	1	1	1	0
11. Sambongsari	0	0	2	1	0
12. Karanganom	1	2	1	1	0
13. P a y u n g	0	1	1	1	0
14. Pucuksari	0	1	1	1	0
15. Tratemulyo	0	2	1	1	0
16. Montongsari	1	3	1	1	0
Jumlah 2010	16	17	20	16	0
2009	16	17	20	16	0
2008	16	17	20	16	0

Sumber data : Puskesmas Kecamatan Weleri

Catatan :

TABEL : 7.2**Banyaknya Fasilitas Kesehatan
Kecamatan Weleri****Tahun : 2010**

Desa	RSU	Puskesmas	Puskesmas Pembantu
(1)	(2)	(3)	(4)
01. Sidomukti	0	0	1
02. Penyangkringan	0	0	0
03. Bumiayu	0	0	0
04. Manggungsari	0	0	0
05. Sumberagung	0	0	1
06. Ngasinan	1	0	0
07. W e l e r i	0	0	0
08. Nawangsari	0	1	0
09. Karangdowo	0	0	1
10. Penaruban	1	0	0
11. Sambongsari	0	0	0
12. Karanganom	0	1	0
13. P a y u n g	0	0	0
14. Pucuksari	0	0	0
15. Tratemulyo	0	0	0
16. Montongsari	0	0	0
Jumlah 2010	2	2	3
2009	1	2	3
2008	1	2	3

Sumber data: Puskesmas Kecamatan Weleri**Catatan :**

TABEL : 7.2 (lanjutan)**Banyaknya Fasilitas Kesehatan
Kecamatan Weleri****Tahun : 2010**

Desa	Dokter Umum	Dokter Gigi	Rumah Bersalin
(1)	(5)	(6)	(7)
01. Sidomukti	0	0	0
02. Penyangkringan	9	1	1
03. Bumiayu	0	0	0
04. Manggungsari	0	0	0
05. Sumberagung	0	0	0
06. Ngasinan	1	1	1
07. W e l e r i	3	1	3
08. Nawangsari	3	1	0
09. Karangdowo	2	1	0
10. Penaruban	2	0	0
11. Sambongsari	0	0	0
12. Karanganom	0	1	0
13. P a y u n g	0	0	0
14. Pucuksari	0	0	0
15. Tratemulyo	0	0	0
16. Montongsari	1	0	0
Jumlah 2010	21	6	5
2009	21	5	5
2008	22	7	6

Sumber data: Puskesmas Kecamatan Weleri**Catatan :**

TABEL : 7.3**Banyaknya Sarana Air Bersih
Kecamatan Weleri****Tahun : 2010**

Desa	Sumur	SPT	Sumur	Pelang
	Artetis		Gali	gan
				PAM
(1)	(2)	(3)	(4)	(5)
01. Sidomukti	0	0	742	7
02. Penyangkringan	2	0	1.083	511
03. Bumiayu	0	0	324	200
04. Manggungsari	0	26	242	0
05. Sumberagung	0	54	431	0
06. Ngasinan	0	33	96	0
07. W e l e r i	0	0	909	336
08. Nawangsari	0	0	385	223
09. Karangdowo	0	0	289	242
10. Penaruban	0	0	785	554
11. Sambongsari	0	0	624	256
12. Karanganom	0	14	695	20
13. P a y u n g	0	11	315	30
14. Pucuksari	0	4	399	25
15. Tratemulyo	0	6	547	16
16. Montongsari	0	0	566	348
Jumlah 2010	2	148	8.432	2.768
2009	2	254	8.315	2.361
2008	2	254	8.315	2.361

Sumber data : Puskesmas Kecamatan Weleri**Catatan :**

TABEL : 7.4**Banyaknya Jamban Umum, Inpres Dan Swadaya
Kecamatan Weleri****Tahun : 2010**

Desa	Umum	Inpres	Swadaya
(1)	(2)	(3)	(4)
01. Sidomukti	0	0	402
02. Penyangkringan	0	0	1.033
03. Bumiayu	0	0	284
04. Mangungsari	0	1	148
05. Sumberagung	0	0	246
06. Ngasinan	0	0	224
07. W e l e r i	0	0	540
08. Nawangsari	0	0	358
09. Karangdowo	0	0	289
10. Penaruban	0	0	416
11. Sambongsari	0	0	398
12. Karanganom	0	0	394
13. P a y u n g	0	0	162
14. Pucuksari	0	0	158
15. Tratemulyo	0	0	251
16. Montongsari	0	2	299
Jumlah 2010	0	3	5.602
2009	0	0	5.602
2008	0	0	5.602

Sumber data : Puskesmas Kecamatan Weleri**Catatan :**

TABEL : 8.1**Banyaknya Penderita Cacat
Kecamatan Weleri****Tahun : 2010**

Desa	Jenis Penderita Cacat					
	Tuna netra	Tu buh	Men - tal	Psi kotik	Bisu Tuli	Jum - lah
(1)	(2)	(3)	(4)	(5)	(7)	(8)
01. Sidomukti	5	6	3	0	6	5
02. Penyangkringan	2	2	4	0	5	5
03. Bumiayu	0	11	3	0	0	3
04. Manggungsari	0	3	3	0	1	2
05. Sumberagung	2	2	4	0	2	0
06. Ngasinan	0	1	3	0	3	0
07. W e l e r i	2	7	5	0	3	0
08. Nawangsari	0	1	0	0	0	0
09. Karangdowo	0	4	0	0	2	1
10. Penaruban	0	6	4	0	1	0
11. Sambongsari	1	11	6	0	1	2
12. Karanganom	3	19	16	0	7	0
13. P a y u n g	0	1	0	0	0	0
14. Pucuksari	1	3	2	0	0	1
15. Tratemulyo	0	9	4	0	0	2
16. Montongsari	6	8	6	0	4	2
Jumlah 2010	22	94	63	0	35	23
2009	22	94	63	0	35	23
2008	26	77	71	0	21	30

Sumber data : Kantor Kecamatan Weleri

TABEL : 8.2

**Banyaknya Anak Terlantar, Anak Nakal,
Anak Jalanan, WTS Dan Waria
Kecamatan Weleri
Tahun : 2010**

Kelurahan	Anak			WTS	Waria
	Terlantar	Nakal	Jalanan		
(1)	(2)	(3)	(4)	(5)	(6)
01. Sidomukti	62	0	0	0	0
02. Penyangkringan	129	0	6	0	0
03. Bumiayu	68	0	0	0	0
04. Mangungsari	46	0	0	0	0
05. Sumberagung	62	0	0	0	0
06. Ngasinan	42	0	0	1	0
07. W e l e r i	93	0	4	0	0
08. Nawangsari	63	0	0	0	0
09. Karangdowo	95	0	0	0	0
10. Penaruban	69	0	0	0	0
11. Sambongsari	60	0	0	0	0
12. Karanganom	69	0	0	0	0
13. P a y u n g	41	0	0	0	0
14. Pucuksari	59	0	0	0	0
15. Tratemulyo	63	0	0	0	0
16. Montongsari	69	0	0	0	0
Jumlah 2010	1.090	0	10	1	0
2009	1.046	0	10	0	0
2008	1.059	0	164	19	0

Sumber data : Statistik Kecamatan Weleri
Catatan :

BAB III
**.....PERTANIAN,
PETERNAKAN, DAN
PERKEBUNAN**

Kecamatan Dalam Angka

2010

TABEL : 9.1**Luas Panen Dan Produksi Padi Sawah Dan Gogo
Kecamatan Weleri****Tahun : 2010**

Desa	Padi Sawah		Padi Gogo	
	Luas (Ha)	Produksi (Ton)	Luas (Ha)	Produksi (Ton)
(1)	(2)	(3)	(4)	(5)
01. Sidomukti	275,00	1.788,00	0,00	0,00
02. Penyangkringan	44,00	286,00	0,00	0,00
03. Bumiayu	267,00	1.709,00	0,00	0,00
04. Manggungsari	247,00	1.556,00	0,00	0,00
05. Sumberagung	70,00	441,00	0,00	0,00
06. Ngasinan	24,00	149,00	0,00	0,00
07. W e l e r i	114,00	741,00	0,00	0,00
08. Nawangsari	61,00	396,00	0,00	0,00
09. Karangdowo	81,00	518,00	0,00	0,00
10. Penaruban	126,00	794,00	0,00	0,00
11. Sambongsari	286,00	1.830,00	0,00	0,00
12. Karanganom	100,00	650,00	0,00	0,00
13. P a y u n g	78,00	507,00	0,00	0,00
14. Pucuksari	161,00	1.030,00	0,00	0,00
15. Tratemulyo	189,00	1.228,00	0,00	0,00
16. Montongsari	174,00	1.114,00	0,00	0,00
Jumlah 2010	2.297,00	14.737,00	0,00	0,00
2009	2.331,00	13.799,20	0,00	0,00
2008	2.274,00	13.225,20	0,00	0,00

Sumber data : Petugas Statistik Pertanian Kecamatan Weleri
Catatan :

TABEL : 9.2**Luas Panen Dan Produksi Padi Dan Jagung
Kecamatan Weleri****Tahun : 2010**

Desa	Padi		Jagung	
	Luas	Produksi	Luas	Produksi
	(Ha)	(Ton)	(Ha)	(Ton)
(1)	(2)	(3)	(4)	(5)
01. Sidomukti	275,00	1.788,00	270,00	1.701,00
02. Penyangkringan	44,00	286,00	110,00	682,00
03. Bumiayu	267,00	1.709,00	0,00	0,00
04. Manggungsari	247,00	1.556,00	154,00	1.302,00
05. Sumberagung	70,00	441,00	160,00	1.088,00
06. Ngasinan	24,00	149,00	80,00	536,00
07. W e l e r i	114,00	741,00	5,00	34,00
08. Nawangsari	61,00	396,00	0,00	0,00
09. Karangdowo	81,00	518,00	0,00	0,00
10. Penaruban	126,00	794,00	0,00	0,00
11. Sambongsari	286,00	1.830,00	83,00	575,00
12. Karanganom	100,00	650,00	0,00	0,00
13. P a y u n g	78,00	507,00	0,00	0,00
14. Pucuksari	161,00	1.030,00	0,00	0,00
15. Tratemulyo	189,00	1.228,00	0,00	0,00
16. Montongsari	174,00	1.114,00	17,00	114,00
Jumlah 2010	2.297,00	14.737,00	879,00	6.032,00
2009	2.195,00	14.886,00	999,00	6.562,00
2008	2.331,00	13.799,20	350,00	2.491,95

Sumber data : Petugas Statistik Pertanian Kecamatan Weleri**Catatan :**

TABEL : 9.3

**Produksi Ikan
Kecamatan Weleri
Tahun : 2010**

Bulan	Produksi			
	Bandeng (Ton)	Udang (Ton)	Lele (Ton)	Rucah (Ton)
(1)	(2)	(3)	(4)	(5)
01. Januari	0	545	885	141
02. Pebruari	0	780	510	210
03. Maret	0	710	725	95
04. April	0	885	710	215
05. Mei	0	810	440	305
06. Juni	0	540	620	210
07. Juli	0	615	385	60
08. Agustus	0	675	1.060	90
09. September	0	880	670	200
10. Oktober	0	490	1.286	250
11. Nopember	0	545	410	145
12. Desember	0	670	515	75
Jumlah 2010	0	8.145	8.216	1.996
2009	0	0	4.620	1.425
2008	0	0	1.850	605

**Sumber data : Petugas Dinas Peternakan, Kelautan
Dan Perikanan Kecamatan Weleri
Catatan :**

TABEL : 9.4**Banyaknya Pemilik Tambak
Kecamatan Weleri****Tahun : 2010**

Kelurahan	Luas	Pemilik
	(Ha)	(Orang)
(1)	(2)	(3)
01. Sidomukti	0,3780	2
02. Penyangkringan	0,0290	3
03. Bumiayu	0,0536	4
04. Manggungsari	0,0940	13
05. Sumberagung	0,0246	3
06. Ngasinan	0,0000	0
07. W e l e r i	0,0065	3
08. Nawangsari	0,0100	1
09. Karangdowo	0,0206	4
10. Penaruban	0,4564	16
11. Sambongsari	0,2140	15
12. Karanganom	0,0210	2
13. P a y u n g	0,1046	17
14. Pucuksari	0,0076	2
15. Tratemulyo	0,0227	5
16. Montongsari	0,0110	2
Jumlah 2010	1,4536	92
2009	1,0568	60
2008	1,0568	60

Sumber data : Kantor Kecamatan Weleri

TABEL : 9.5

**Banyaknya Unggas
Kecamatan Weleri
Tahun : 2010**

Desa	Ayam Kampung	Ayam Ras		Bebek/ Itik
		Petelor	Pedaging	
(1)	(2)	(3)	(4)	(5)
01. Sidomukti	3.157	0	0	2.001
02. Penyangkringan	1.008	0	0	89
03. Bumiayu	3.437	0	0	1.500
04. Manggungsari	3.500	0	0	1.500
05. Sumberagung	5.200	0	0	350
06. Ngasinan	473	0	0	0
07. W e l e r i	1.402	0	0	43
08. Nawangsari	127	0	0	36
09. Karangdowo	1.298	0	0	200
10. Penaruban	2.500	0	0	500
11. Sambongsari	1.650	0	0	115
12. Karanganom	724	0	0	101
13. P a y u n g	899	0	0	98
14. Pucuksari	2.267	0	0	1.100
15. Tratemulyo	820	0	0	240
16. Montongsari	2.150	0	0	850
Jumlah 2010	30.612	0	0	8.723
2009	29.065	0	0	5.462
2008	32.231	0	0	5.228

Sumber data : Petugas Peternakan Kecamatan Weleri

Catatan :

TABEL : 9.5 (Lanjutan)**Banyaknya Unggas
Kecamatan Weleri****Tahun : 2010**

Desa	Itik	Burung	Angsa
	Manila	Puyuh	
(1)	(6)	(7)	(8)
01. Sidomukti	421	0	0
02. Penyangkringan	30	0	0
03. Bumiayu	90	0	0
04. Manggungsari	30	0	4
05. Sumberagung	150	0	0
06. Ngasinan	0	0	0
07. W e l e r i	18	0	2
08. Nawangsari	20	0	0
09. Karangdowo	18	0	0
10. Penaruban	50	0	5
11. Sambongsari	36	1.500	0
12. Karanganom	16	0	0
13. P a y u n g	177	0	0
14. Pucuksari	95	0	0
15. Tratemulyo	441	0	0
16. Montongsari	68	0	0
Jumlah 2010	1.660	1.500	11
2009	738	8.000	7
2008	1.090	2.100	92

Sumber data : Petugas Peternakan Kecamatan Weleri**Catatan :**

TABEL : 9.6**Banyaknya Ternak
Kecamatan Weleri****Tahun : 2010**

Desa	Sapi	Sapi	Kerbau	Kuda
	Potong	Perah		
	(Ekor)	(Ekor)		
(1)	(2)	(3)	(4)	(5)
01. Sidomukti	7	0	0	14
02. Penyangkringan	4	0	0	8
03. Bumiayu	0	0	0	0
04. Manggungsari	3	0	0	1
05. Sumberagung	0	0	0	0
06. Ngasinan	0	0	0	0
07. W e l e r i	0	0	0	0
08. Nawangsari	0	0	0	1
09. Karangdowo	0	0	0	0
10. Penaruban	2	0	0	1
11. Sambongsari	10	0	0	0
12. Karanganom	0	0	0	0
13. P a y u n g	0	0	0	0
14. Pucuksari	0	0	0	1
15. Tratemulyo	0	0	0	0
16. Montongsari	0	0	0	0
Jumlah 2010	26	0	0	26
2009	24	0	19	27
2008	27	0	14	33

**Sumber data : Petugas Peternakan Kecamatan Weleri
Catatan :**

TABEL : 9.6 (Lanjutan)**Banyaknya Ternak
Kecamatan Weleri****Tahun : 2010**

Desa	Kambing	Domba	Kijang
(1)	(6)	(7)	(8)
01. Sidomukti	351	0	0
02. Penyangkringan	118	0	0
03. Bumiayu	35	0	0
04. Manggungsari	125	0	0
05. Sumberagung	78	0	0
06. Ngasinan	37	0	0
07. W e l e r i	106	0	0
08. Nawangsari	2	0	0
09. Karangdowo	0	0	0
10. Penaruban	40	0	0
11. Sambongsari	31	0	0
12. Karanganom	72	0	0
13. P a y u n g	61	0	0
14. Pucuksari	36	0	0
15. Tratemulyo	29	0	0
16. Montongsari	20	0	0
Jumlah 2010	1.141	0	0
2009	1.032	0	0
2008	999	0	0

Sumber data : Petugas Peternakan Kecamatan Weleri
Catatan :

BAB IV
.....PERHUBUNGAN
DAN KOMUNIKASI

Kecamatan Dalam Angka

2010

TABEL : 10.1**Banyaknya Sarana Angkutan Darat
Kendaraan Bermotor
Kecamatan Weleri****Tahun : 2010**

Desa	Mobil		Truk	Mobil	Sepeda Motor
	Penum pang Umum	Bus		Pribadi / Dinas	
(1)	(2)	(3)	(4)	(5)	(6)
01. Sidomukti	25	6	11	31	513
02. Penyangkringan	9	5	8	77	483
03. Bumiayu	3	5	2	11	561
04. Manggungsari	13	0	0	8	538
05. Sumberagung	5	0	3	12	305
06. Ngasinan	0	0	0	6	250
07. W e l e r i	4	2	12	113	209
08. Nawangsari	0	3	6	30	369
09. Karangdowo	8	6	8	76	323
10. Penaruban	8	4	16	18	400
11. Sambongsari	0	3	4	13	575
12. Karanganom	26	0	15	19	413
13. P a y u n g	2	0	3	25	161
14. Pucuksari	7	0	0	14	798
15. Tratemulyo	5	2	0	21	236
16. Montongsari	0	1	2	20	121
Jumlah 2010	115	37	90	494	6.255
2009	101	30	91	536	5.123
2008	103	24	93	458	4.861

Sumber data : Statistik Kecamatan Weleri

TABEL : 10.2

**Banyaknya Sarana Angkutan Darat
Kendaraan Tidak Bermotor
Kecamatan Weleri**

Tahun : 2010

Desa	Dokar	Gerobag		Becak	Sepeda
		Dorong	Hewan		
(1)	(2)	(3)	(4)	(5)	(6)
01. Sidomukti	14	0	0	13	352
02. Penyangkringan	5	12	0	56	168
03. Bumiayu	0	10	0	80	230
04. Manggungsari	1	70	0	2	694
05. Sumberagung	0	10	0	83	520
06. Ngasinan	0	12	0	22	87
07. W e l e r i	0	11	0	67	121
08. Nawangsari	1	3	0	49	91
09. Karangdowo	0	2	0	43	131
10. Penaruban	1	0	0	40	500
11. Sambongsari	0	0	0	64	67
12. Karanganom	0	0	0	27	99
13. P a y u n g	0	0	0	25	199
14. Pucuksari	1	4	0	72	267
15. Tratemulyo	0	36	0	41	799
16. Montongsari	0	17	0	25	183
Jumlah 2010	23	187	0	709	4.508
2009	25	110	0	694	3.908
2008	28	135	0	643	5.172

Sumber data : Statistik Kecamatan Weleri

Catatan :

TABEL : 10.3**Jenis Permukaan, Kondisi Dan Kelas Jalan
Kecamatan Weleri**

Tahun : 2010

Keadaan	Panjang Jalan		
	2008	2009	2010
	(Km)	(Km)	(Km)
(1)	(2)	(3)	(4)
I. Jenis Permukaan			
a. Aspal	37,35	38,85	38,85
b. Kerikil	27,90	27,90	27,90
c. Tanah	48,80	48,80	48,80
d. Lainnya	0,00	0,00	0,00
Jumlah	114,05	115,55	115,55
II. Kondisi Jalan			
a. Baik	8,00	9,50	9,50
b. Sedang	106,05	104,05	104,05
c. Rusak	0,00	0,00	0,00
d. Rusak Berat	0,00	2,00	2,00
Jumlah	114,05	115,55	115,55
III. Kelas Jalan			
a. Kelas I	0,00	0,00	0,00
b. Kelas II	7,70	9,20	9,20
c. Kelas III	4,70	4,70	4,70
d. Kelas IIIA	7,75	7,75	7,75
e. Kelas IV	0,00	0,00	0,00
f. Kelas V	0,00	0,00	0,00
g. Lainnya	93,90	93,90	93,90
Jumlah	114,05	115,55	115,55

Sumber data : Kantor Kecamatan Weleri

Catatan :

TABEL : 10.4.**Banyaknya Jembatan Desa
Kecamatan Weleri****Tahun : 2010**

Desa	Jembatan			
	Besi	Beton	Kayu	Bambu
(1)	(2)	(3)	(4)	(5)
01. Sidomukti	0	3	5	0
02. Penyangkringan	0	13	1	0
03. Bumiayu	0	5	2	0
04. Mangungsari	0	6	0	3
05. Sumberagung	0	8	0	1
06. Ngasinan	0	2	0	1
07. W e l e r i	0	14	0	0
08. Nawangsari	0	2	2	1
09. Karangdowo	0	3	0	0
10. Penaruban	0	10	0	2
11. Sambongsari	0	26	0	0
12. Karanganom	0	6	0	0
13. P a y u n g	0	8	0	0
14. Pucuksari	0	12	0	1
15. Tratemulyo	0	4	0	0
16. Montongsari	0	17	4	0
Jumlah 2010	0	139	14	9
2009	0	87	17	6
2008	0	87	17	6

Sumber data : Kantor Kecamatan Weleri**Catatan :**

TABEL : 11.1.**Banyaknya Televisi, Radio, Listrik PLN, Dan Telephon
Kecamatan Weleri****Tahun : 2010**

Desa	TV	Radio	Listrik PLN	Telephon
(1)	(2)	(3)	(4)	(5)
01. Sidomukti	1.005	7	1.006	81
02. Penyangkringan	1.622	81	2.007	564
03. Bumiayu	657	145	847	70
04. Manggungsari	750	100	726	14
05. Sumberagung	411	290	843	14
06. Ngasinan	302	118	258	33
07. W e l e r i	329	106	1.410	274
08. Nawangsari	478	91	692	156
09. Karangdowo	391	29	876	187
10. Penaruban	600	250	1.092	245
11. Sambongsari	887	67	1.130	238
12. Karanganom	794	126	660	40
13. P a y u n g	243	157	323	50
14. Pucuksari	529	112	389	42
15. Tratemulyo	621	98	660	31
16. Montongsari	367	57	672	106
Jumlah 2010	9.986	1.834	13.591	2.145
2009	9.628	1.623	12.293	2.145
2008	8.901	2.611	12.293	2.141

Sumber data : Statistik Kecamatan Weleri**Catatan :**

BAB V
.....LAIN~LAIN

<https://kendalkab.bps.go.id>

Kecamatan Dalam Angka

2010

TABEL : 12.1.**Banyaknya Lapangan Olah Raga
Kecamatan Weleri****Tahun : 2010**

Desa	Sepak	Volly	Bulu	Tennis
	Bola		Tangkis	
(1)	(2)	(3)	(4)	(5)
01. Sidomukti	0	3	1	0
02. Penyangkringan	1	5	7	0
03. Bumiayu	0	1	3	0
04. Mangungsari	1	1	0	0
05. Sumberagung	1	0	3	0
06. Ngasinan	0	1	1	1
07. W e l e r i	1	2	4	0
08. Nawangsari	1	1	3	0
09. Karangdowo	0	1	1	0
10. Penaruban	0	1	5	0
11. Sambongsari	1	2	5	0
12. Karanganom	1	2	5	1
13. P a y u n g	0	0	1	0
14. Pucuksari	1	0	2	0
15. Tratemulyo	2	0	2	0
16. Montongsari	0	0	2	0
Jumlah 2010	10	20	45	2
2009	10	20	45	2
2008	9	20	45	2

Sumber data : Kantor Kecamatan Weleri**Catatan:**

TABEL : 13.1**Banyaknya Surat Pemberitahuan Pajak Terdaftar
Kecamatan Weleri****Tahun : 2010**

Desa	Banyaknya Surat Pemberitahuan Pajak Terdaftar
(1)	(2)
01. Sidomukti	2.108
02. Penyangkringan	2.373
03. Bumiayu	1.379
04. Mangungsari	1.627
05. Sumberagung	1.614
06. Ngasinan	740
07. W e l e r i	1.550
08. Nawangsari	774
09. Karangdowo	832
10. Penaruban	1.406
11. Sambongsari	1.723
12. Karanganom	1.173
13. P a y u n g	547
14. Pucuksari	869
15. Tratemulyo	1.443
16. Montongsari	1.050
Jumlah 2010	21.208
2009	21.124
2008	16.148

Sumber data : Kantor Kecamatan Weleri**Catatan :**

TABEL : 13.2

**Pemasukan Pajak Bumi Dan Bangunan
Kecamatan Weleri**

Tahun : 2010

Desa	Target	Pemasukan PBB	Persentase PBB
(1)	(Rp) (2)	(Rp) (3)	(%) (4)
01. Sidomukti	69.441,60	26.110,47	38
02. Penyangkringan	177.755,00	81.709,55	46
03. Bumiayu	78.585,50	26.674,54	34
04. Manggungsari	53.779,90	53.779,93	100
05. Sumberagung	70.252,30	64.361,60	92
06. Ngasinan	54.710,90	39.373,19	72
07. W e l e r i	173.697,70	104.674,52	60
08. Nawangsari	85.806,60	64.309,14	75
09. Karangdowo	78.641,10	50.667,31	64
10. Penaruban	120.372,03	88.119,28	73
11. Sambongsari	108.927,84	53.149,59	49
12. Karanganom	38.118,90	28.475,15	75
13. P a y u n g	22.903,90	22.903,98	100
14. Pucuksari	40.920,49	33.128,03	81
15. Tratemulyo	66.137,46	23.026,66	35
16. Montongsari	81.124,64	74.076,11	91
Jumlah 2010	1.321.175,86	834.539,05	63
2009	1.244.527,80	925.533,10	74
2008	814.583,17	814.583,17	100

Sumber data : Statistik Kecamatan Weleri

Catatan :

TABEL : 13.3

**Jalannya Usaha Perum Pegadaian
Dirinci Menurut Kredit, Pelunasan Kredit Serta Pelelangan
Kecamatan Weleri
Tahun : 2010**

Bulan	Kredit		Pelunasan	
	Barang	Uang	Barang	Uang
	Jaminan (Buah)	Pinjaman (000)	Jaminan (Buah)	Pinjaman (000)
(1)	(2)	(3)	(4)	(5)
01. Januari	3.738	.707.774	3.084	3.770.634
02. Pebruari	3.480	4.534.183	3.293	4.064.113
03. Maret	3.891	5.489.513	4.015	5.111.928
04. April	3.564	5.142.586	3.661	4.941.105
05. Mei	3.704	5.270.102	3.501	4.949.314
06. Juni	3.739	5.224.957	3.506	5.107.257
07. Juli	4.099	5.599.438	3.426	4.744.604
08. Agustus	3.413	5.130.556	3.599	4.973.237
09. September	3.007	4.299.990	4.519	6.393.675
10. Oktober	3.711	5.927.938	3.538	5.274.839
11. Nopember	3.677	5.330.559	3.207	4.701.905
12. Desember	3.683	5.467.096	3.285	5.085.253
Jumlah 2010	43.706	62.124.692	42.634	59.117.864
2009	35.289	44.280.633	35.576	41.314.655
2008	41.043	36.167.274	42.088	34.542.795

Sumber data : Pegadaian Cabang Weleri.

Catatan :

TABEL : 13.3 (Lanjutan)
Jalannya Usaha Perum Pegadaian
Dirinci Menurut Kredit, Pelunasan Kredit Serta Pelelangan
Kecamatan Weleri
Tahun : 2010

Bulan	Lelang	
	Bar-ang Jami-nan (Buah)	Uang Pinja-man (000)
(1)	(6)	(7)
01. Januari	65	36.298
02. Pebruari	59	48.755
03. Maret	84	72.950
04. April	67	56.959
05. M e i	83	105.176
06. Juni	86	92.073
07. Juli	58	41.715
08. Agustus	89	72.947
09. September	60	78.253
10. Oktober	70	76.125
11. Nopember	68	63.446
12. Desember	80	94.046
Jumlah 2010	869	838.743
2009	408	200.820
2008	447	140.487

Sumber data : Pegadaian Cabang Weleri.
Catatan :

TABEL : 13.4**Pendapatan PT. KAI Stasiun Weleri
Kecamatan Weleri****Tahun : 2010**

Jenis Pendapatan	2008	2009	2010
	(Rp.)	(Rp.)	(Rp.)
(1)	(2)	(3)	(4)
Penumpang	3.354.716.000	3.460.044.750	3.565.105.750
Barang Hantaran	128.976.650,00	296.952.750	61.119.850
Lain - lain	14.121.350,00	13.600.000	0
Jumlah	3.497.814.000	3.770.597.500	3.626.225.600

Sumber data : PT. KAI Stasiun Weleri**Catatan :**