




STATISTIK DAERAH KECAMATAN ROWOSARI 2016



**BADAN PUSAT STATISTIK
KABUPATEN KENDAL**

STATISTIK DAERAH KECAMATAN ROWOSARI 2016

NO. Publikasi : 3324130.14.02
No. Katalog : 1101002.33.24.130
Jumlah Halaman : 20 halaman

Naskah :

Koordinator Statistik Kecamatan Rowosari

Gambar Kulit dan Setting :

Koordinator Statistik Kecamatan Rowosari

Diterbitkan Oleh :

BPS – Kabupaten Kendal

Dicetak Oleh :

BPS – Kabupaten Kendal

Boleh dikutip dengan menyebutkan sumbernya

May be cited with reference to the sources

KATA SAMBUTAN



Buku Statistik Daerah Kecamatan Rowosari 2016 diterbitkan oleh BADAN PUSAT STATISTIK KABUPATEN KENDAL secara rutin setiap tahun. Buku ini diharapkan akan menjadikan Ikon BPS yang bisa dibanggakan pada level tingkat Kecamatan.

Publikasi Statistik Daerah Kecamatan Rowosari 2016 diterbitkan untuk melengkapi Kecamatan Dalam Angka Yang sudah rutin diterbitkan setiap tahun, berbeda dengan publikasi Kecamatan Dalam Angka yang menitik beratkan pada Tabel dan Grafik, untuk publikasi Statistik Daerah Kecamatan Rowosari 2016 banyak menampilkan Ulasan dan analisa dari angka yang ada serta situasi tentang wilayah.

Materi yang disajikan pada Statistik Daerah Kecamatan Rowosari 2016 berisi berbagai informasi / indikator yang terkait dengan hasil pembangunan dari berbagai sektor dan diharapkan dapat dipergunakan untuk bahan kajian untuk perencanaan dan evaluasi berbagai macam program pembangunan.

Apabila Statistik Daerah Kecamatan Rowosari 2016 bisa menggambarkan kondisi yang realistis dengan fakta yang akurat, benar dan lengkap baik tentang kondisi sosial dan ekonomi maka secara analog BPS dapat menyajikan publikasi yang sama untuk tingkat yang lebih luas (kabupaten/kota) yang pada akhirnya sajian pada tingkat nasional dapat lebih berkualitas.

Akhirnya kami sampaikan terima kasih dan penghargaan sebesar-besarnya kepada semua pihak yang telah membantu, sehingga penerbitan publikasi ini dapat terlaksana. Kritik dan saran sangat kami hargai guna penyempurnaan publikasi dimasa mendatang.

Kendal, Juli 2016
BADAN PUSAT STATISTIK KABUPATEN KENDAL
Kepala,

Drs. SUGITA, MM
NIP. 19640813 19003 1 002

KATA PENGANTAR

Publikasi Statistik Daerah Kecamatan Rowosari 2016 merupakan publikasi yang diterbitkan oleh Badan Pusat Statistik Kabupaten Kendal. Publikasi ini berisi berbagai data dan informasi terpilih seputar Kecamatan Rowosari, yang dianalisis secara sederhana untuk membantu pengguna data memahami perkembangan pembangunan serta potensi yang ada di Kecamatan Rowosari.

Publikasi Statistik Daerah Kecamatan Rowosari 2016 diterbitkan untuk melengkapi Publikasi Statistik yang sudah terbit secara rutin setiap tahun. Berbeda dengan publikasi – publikasi yang sudah ada. Publikasi ini lebih menekankan pada analisis.

Materi yang disajikan dalam Statistik Daerah Kecamatan Rowosari 2016 memuat berbagai sektor di Kecamatan Rowosari dan diharapkan dapat menjadi bahan rujukan / kajian dalam perencanaan dan evaluasi kegiatan pembangunan.

Selanjutnya kami mengharapkan saran dan kritik berbagai pihak yang bersifat membangun guna kesempurnaan publikasi yang akan datang.

Rowosari, Juli 2016

Koordinator Statistik Kecamatan Rowosari

ELI SUFIATI, SE

NIP. 19810505 200502 2 002

DAFTAR ISI

Kata Sambutan	i
Kata Pengantar.....	ii
Daftar isi	iii
Daftar Tabel	iv
Daftar Grafik	vi
BAB I Geografi	1
BAB II Pemerintahan.....	4
BAB III Penduduk.....	7
BAB IV Sosial.....	11
BAB V Pertanian.....	16
BAB VI Transportasi.....	19
BAB VII Keuangan.....	20

DAFTAR TABEL

Tabel :	1.1	Luas Wilayah Kecamatan Rowosari dirinci Menurut Penggunaan Tahun 2015.....	2
Tabel :	1.2	Banyaknya Curah Hujan Kecamatan Rowosari tahun 2013 – 2015	3
Tabel :	2.1	Jumlah Wilayah Administrasi Kecamatan Rowosari tahun 2013 - 2015.....	4
Tabel :	2.2	Banyaknya Aparat Desa Menurut Desa Tahun 2015	5
Tabel :	3.1	Jumlah Penduduk Kecamatan Rowosari tahun 2015	7
Tabel :	3.2	Kepadatan Penduduk Kecamatan Rowosari Tahun 2015	8
Tabel :	4.1	Banyaknya Sekolah Kecamatan Rowosari Tahun 2013 - 2015.....	10
Tabel :	4.2	Banyaknya Sekolah Negeri Kecamatan Rowosari Tahun 2013 - 2015.....	10
Tabel :	4.3	Banyaknya Sekolah Swasta Kecamatan Rowosari Tahun 2013 - 2015.....	11
Tabel :	4.4	Rasio Murid terhadap Sekolah Kecamatan Rowosari Tahun 2013 - 2015.....	11
Tabel :	4.5	Rasio Murid terhadap Guru Kecamatan Rowosari Tahun 2013 - 2015.....	12
Tabel :	4.6	Peserta KB Aktif Kecamatan Rowosari Tahun 2013 - 2015	14
Tabel :	5.1	Produksi Padi Sawah Tahun 2013 - 2015.....	15
Tabel :	5.2	Produksi dan Nilai Produksi Ikan Laut yang di Jual di TPI Tahun 2015.....	16
Tabel :	6.1	Panjang dan Jenis Permukaan Jalan Kecamatan Rowosari Tahun 2015.....	18
Tabel :	7.1	Banyaknya Lembaga Keuangan Bukan Bank di Kecamatan Rowosari Tahun 2015.....	19
Tabel :	7.2	Banyaknya Pasar di Kecamatan Rowosari Tahun 2015.....	20

DAFTAR GRAFIK

Grafik :	1.1	Persentase Penggunaan Lahan.....	2
Grafik :	1.2	Banyaknya Curah Hujan Kecamatan Rowosari Tahun 2015.....	3
Grafik :	2.1	Banyaknya SPPT Kecamatan Rowosari Tahun 2013 - 2015.....	6
Grafik :	3.1	Piramida Penduduk Kecamatan Rowosari Tahun 2015.....	9
Grafik :	4.1	Rasio Murid terhadap Guru Kecamatan Rowosari Tahun 2013 – 2015.....	12
Grafik :	4.2	Persentase Akseptor KB Aktif	13
Grafik :	4.3	Persentase Pemeluk Agama Kecamatan Rowosari Tahun 2015.....	14
Grafik :	5.1	Produksi Padi Sawah Tahun 2013 - 2015.....	15
Grafik :	5.2	Produksi dan Nilai Produksi Ikan Laut yang di jual di TPI Tahun 2015.....	16
Grafik :	5.3	Produksi Ikan Laut yang di jual di TPI Tahun 2015.....	17
Grafik :	6.1	Panjang dan Jenis Permukaan Jalan Kecamatan Rowosari Tahun 2015.....	18

Luas Wilayah Kecamatan Rowosari mencapai 32,64 Km²

Kecamatan Rowosari merupakan satu dari 20 Kecamatan di Kabupaten Kendal, Provinsi Jawa Tengah yang langsung berbatasan dengan laut Jawa, dengan luas wilayah mencapai 32,64 Km². Batas wilayah Kecamatan Rowosari sebelah utara berbatasan dengan laut Jawa, sebelah selatan berbatasan dengan Kecamatan Weleri, sebelah barat berbatasan dengan Kabupaten Batang Kecamatan Gringsing dan sebelah timur berbatasan dengan Kecamatan Kangkung. Dengan ketinggian tanah antara 6 – 13 di atas permukaan laut.

Adapun jarak Kecamatan Rowosari ke Kota Kabupaten berkisar antara 21 km, untuk jarak ke Kota Propinsi Jawa Tengah 53 km dan Jarak ke Kecamatan Weleri sekitar 4 km dan ke Kecamatan Kangkung sekitar 13 km.

Peta Wilayah Kecamatan Rowosari



Tabel 1.1

Luas wilayah Kecamatan Rowosari Dirinci Menurut Penggunaan Tahun 2015

Jenis Penggunaan	Area (km ²)	%
Lahan Sawah	20,30	62,19
Lahan Bukan Sawah	1,82	5,58
Lahan Bukan Pertanian	10,52	32,23
Total	32,64	100,00

Sumber : KCA Kec. Rowosari

GEOGRAFI

Luas Wilayah Kecamatan Rowosari mencapai 32,64 Km²

1

Grafik 1.1
Persentase Penggunaan Lahan



Luas wilayah Kecamatan Rowosari hanya sebesar 32,64 Km², dari luas wilayah tersebut sekitar 20,30 km² atau sekitar 62,19 persen digunakan untuk area tanah persawahan. Dan untuk lahan bukan sawah hanya sebesar 1,82 km² atau sebesar 5,58 persen dan untuk luas lahan bukan pertanian sebesar 10,52 km² atau sebesar 32,23 persen.

Luas tanah persawahan yang ada di Kecamatan Rowosari yang mencapai 2.030 hektar atau sebanyak 62,19 persen dari total area yang ada tersebut hampir sebagian besar ditanami tanaman padi sawah dan dalam proses pengairannya sudah menggunakan pengairan atau irigasi secara teknis, tidak adalagi yang menggunakan irigasi setengah teknis, non teknis maupun tadah hujan. dengan luas lahan sawah irigasi terluas ada di desa Sendangsikucing yaitu seluas 701 Hektar dan luas lahan sawah irigasi terkecil ada di desa Tanjunganom dengan luas 36 hektar.

*Tahukah Anda , 62,19 %
lahan di Kecamatan adalah
Lahan Persawahan*

Luas Wilayah Kecamatan Rowosari mencapai 32,64 Km²

Tabel 1.2

**Banyaknya Curah Hujan
Kecamatan Rowosari
Tahun 2013 - 2015**

Bulan	Tahun		
	2013	2014	2015
Januari	568	824	462
Pebruari	357	509	317
Maret	106	99	177
April	109	41	115
Mei	163	149	74
Juni	246	102	27
Juli	127	274	0
Agustus	30	56	18
September	19	0	0
Oktober	28	19	0
November	138	99	182
Desember	294	200	188
Jumlah	2.185	2.372	1.560
Rata - rata	182	198	130

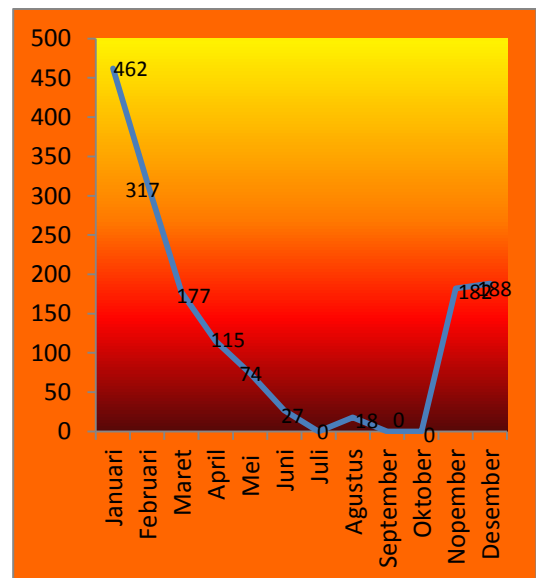
Sumber :Pengairan ranting Weleri

Mengingat wilayah Kecamatan Rowosari yang langsung berbatasan dengan laut Jawa di mana wilayah bagian utara merupakan daerah pesisir pantai dan bagian selatan merupakan dataran rendah, kondisi wilayah ini maka menyebabkan iklim di Kecamatan Rowosari tersebut cenderung lebih panas.

Pada tahun 2015 rata-rata curah hujan yang terjadi di Kecamatan Rowosari sebesar 130 mm. Curah hujan tertinggi terjadi pada pada bulan Januari yaitu mencapai 462 mm dan curah hujan terendah terjadi pada bulan Juli, September dan Oktober yaitu sebesar 0 mm. dari kurun waktu tiga tahun terakhir yaitu pada tahun 2013 – 2015, rata – rata curah hujan tertinggi terjadi pada tahun 2014 yaitu sebesar 198 mm.

Grafik. 1.2.

**Banyaknya Curah Hujan
Kecamatan Rowosari Tahun 2015**



Banyaknya desa di Kecamatan Rowosari sebanyak 16 Desa

Kecamatan Rowosari dipimpin oleh seorang Camat yang bertanggung jawab kepada Bupati sedangkan Desa dipimpin seorang Kepala Desa yang bertanggung jawab langsung kepada Bupati, Kepala Desa dipilih melalui pemilihan Kepala Desa/Pilkades oleh rakyatnya di desa tersebut sedangkan Camat diangkat dan diperhentikan oleh Bupati.

Wilayah Kecamatan Rowosari terbentuk dari beberapa desa sedangkan desa terbagi dari beberapa dusun/dukuh, dusun sendiri terbentuk dari beberapa rukun warga (RW), Sedangkan rukun warga terdiri dari beberapa rukun tetangga atau yang sering kita kenal RT, atau disebut juga Satuan lingkungan Setempat (SLS) dan Merupakan wilayah Pemerintahan terkecil.

Kecamatan Rowosari terdiri dari 16 desa, dengan jumlah Dusun / dukuh sebanyak 72 dusun, Rukun Warga sebanyak 84 RW dan Rukun Tetangga sebanyak 347 RT. Desa dengan jumlah Dusun / Dukuh, Rukun Warga dan Rukun Tetangga Terbanyak ada di desa Gempolsewu yaitu masing – masing sebanyak 17 Dusun, 17 RW dan 85 RT. Dan desa dengan jumlah Dusun / dukuh, Rukun Warga dan Rukun Tetangga terkecil ada di desa Tanjunganom yaitu sebanyak 2 Dusun, 2 RW dan 9 RT.

Tabel : 2.1

**Jumlah Wilayah Administrasi
Kecamatan Rowosari
Tahun 2013 - 2015**

Uraian	2013	2014	2015
Desa	16	16	16
Dusun	72	72	72
Rukun Warga	84	84	84
Rukun Tetangga	347	347	347

Sumberdata : Kantor Kec Rowosari

Seiring dengan perkembangan zaman dewasa ini, pelayanan publik juga diharapkan dan dituntut semakin membaik, baik di tingkat kecamatan maupun di tingkat desa, untuk mencapai hal itu sarana dan prasarana juga harus dibenahi termasuk Sumber Daya Manusia.

Perangkat Desa selaku pelayan masyarakat di tingkat desa juga dituntut untuk memberikan pelayanan kepada masyarakat dengan baik sesuai Jabatan masing – masing dengan cepat dan tepat.

Kecamatan Rowosari yang terdiri dari 16 desa masing – masing desa sudah mempunyai kantor desa dengan banyaknya perangkat desa se Kecamatan Rowosari sebanyak 141 orang. Kepala desa sebanyak 14 orang, Sekretaris desa sebanyak 15 orang, Kaur Umum sebanyak 13 orang, Kaur Keuangan sebanyak 13 orang, Kaur Pemerintahan (Bekel) sebanyak 5 orang, Modin sebanyak 17 orang, Bayan tani sebanyak 3 orang, ulu – ulu sebanyak 1 orang jagabaya sebanyak 3 orang dan kamituwo sebanyak 54 orang.

Tabel. 2.2

Banyaknya Aparat Desa Tahun 2015

Desa	Aparat Desa
01. Tambaksari	10
02. Tanjungsari	9
03. Parakan	7
04. Wonotenggang	8
05. Randusari	7
06. Karang Sari	9
07. Tanjunganom	7
08. Sendangdawuhan	9
09. Pojoksari	8
10. Kebonsari	10
11. Bulak	13
12. Gebanganom	8
13. Rowosari	10
14. Jatipurwo	8
15. Gempolsek	10
16. SendangSikucing	8
Jumlah	141

Sumber data : Kantor Kec. Rowosari

Banyaknya desa di Kecamatan Rowosari sebanyak 16 Desa

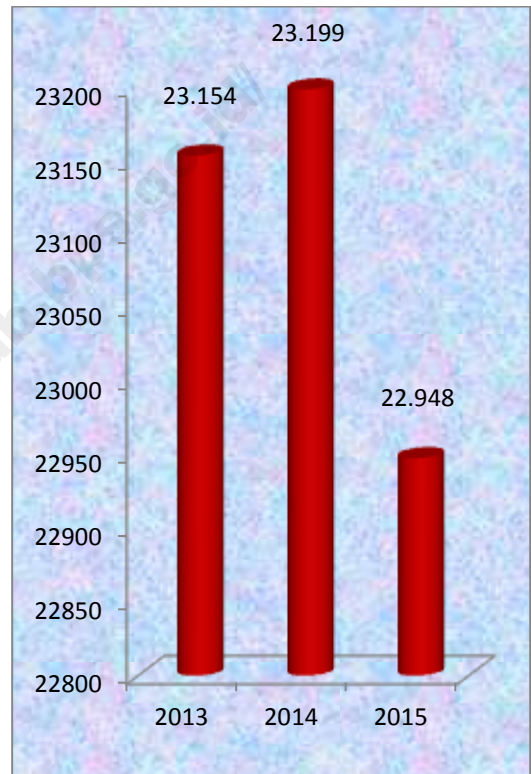
Pemerintah dalam melakukan pembangunan dibutuhkan anggaran yang besar, salah satu anggaran yang didapatkan Pemerintah adalah dari sektor perpajakan.

Pajak merupakan salah satu unsur pendapatan daerah yang sangat penting untuk pembiayaan pembangunan yang berkelanjutan demi tercapainya tujuan pembangunan nasional yaitu untuk mewujudkan masyarakat adil dan makmur berdasarkan pancasila dan UUD 1945.

Jumlah Surat Pemberitahuan Pajak Terdaftar untuk Kecamatan Rowosari Pada tahun 2015 sebanyak 22.948. mengalami penurunan sebanyak 1,1 % % dibanding tahun sebelumnya yaitu sebanyak 23.199 SPPT.dengan pemasukan pajak sebanyak Rp. 497.816.000,- atau sebanyak 72, 94 % dari target pemasukan pajak.

Grafik 2.1

Banyaknya SPPT Kecamatan Rowosari Tahun 2013 - 2015



Penduduk Kecamatan Rowosari sebanyak 50.898 Jiwa

. Unsur pembentuk suatu negara terdiri dari rakyat, wilayah, pemerintah yang berdaulat, dan pengakuan dari negara lain. Rakyat termasuk syarat terbentuknya suatu negara. Rakyat suatu negara meliputi penduduk dan bukan penduduk (orang asing). Bukan penduduk adalah orang yang ada di wilayah suatu negara tetapi tidak bermaksud untuk menetap dan tinggal di negara yang bersangkutan. Indonesia berada di urutan keempat untuk negara berpenduduk terbesar, setelah Cina, India, dan Amerika Serikat

Jumlah Penduduk menurut registrasi penduduk pada keadaan tahun 2015 di Kecamatan Rowosari sebanyak 50.898 jiwa yang terdiri dari laki-laki sebanyak 25.480 jiwa atau sebesar 50,10 % dan perempuan sebanyak 25.418 jiwa atau sebesar 49,90%.

Jumlah penduduk terbesar di Kecamatan Rowosari ada di desa Gempolsewu sebesar 12.119 jiwa atau sebesar 23,80 % dari total penduduk Kecamatan Rowosari yang terdiri dari laki-laki sebesar 6.146 jiwa & perempuan 5.973 jiwa sedangkan jumlah penduduk paling

sedikit di desa Parakan dengan jumlah penduduk 1.147 jiwa atau sebesar 2,30 % dari total penduduk kecamatan Rowosari yang terdiri dari laki-laki 576 jiwa dan perempuan 571 jiwa

Tabel 3.1
Jumlah Penduduk
Kecamatan Rowosari
Tahun 2015

Desa	Laki-laki	Perempuan	Jumlah
1. Tambaksari	1.648	1.671	3.319
2. Tanjungsari	1.617	1.635	3.252
3. Parakan	576	571	1.147
4. Wonotenggang	763	779	1.542
5. Randusari	664	653	1.317
6. Karangsari	1.142	1.238	2.380
7. Tanjunganom	834	790	1.624
8. Sendangdawuhan	1.352	1.362	2.714
9. Pojoksari	726	743	1.469
10. Kebonsari	1.340	1.198	2.538
11. Bulak	1.965	1.966	3.931
12. Gebanganom	1.188	1.160	2.348
13. Rowosari	2.357	2.449	4.806
14. Jatipurwo	1.714	1.748	3.462
15. Gempolsewu	6.146	5.973	12.119
16. SendangSikucing	1.448	1.482	2.930
Jumlah	25.480	25.418	50.898

Sumber : KCA Kec. Rowosari

Penduduk Kecamatan Rowosari sebanyak 50.898 Jiwa

Dari jumlah penduduk sebanyak 50.898 jiwa tercatat sebanyak 14.389 rumah tangga dengan jumlah rata-rata anggota rumah tangganya sebanyak 4 orang. rumah tangga yang terbanyak ada di desa Gempolsewu sebanyak 3.618 rumah tangga dengan rata-rata jumlah anggota rumah tangga sebanyak 3 orang, sedangkan jumlah rumah tangga yang terendah ada di desa Parakan jumlah rumah tangga 332, dengan rata-rata jumlah anggota 3 orang dalam satu rumah tangga.

Kepadatan penduduk menunjukkan persebaran penduduk di suatu daerah tertentu. Kepadatan penduduk merupakan jumlah penduduk dibagi luas wilayah. Untuk wilayah Kecamatan Rowosari kepadatan penduduk mencapai 1.559 Per-Km² artinya dalam 1km² terdapat penduduk sebanyak 1.559 jiwa. Desa yang terpadat penduduk berada di desa Tanjungsari dengan kepadatan mencapai 3.097 per-km².

dan desa dengan kepadatan penduduk paling rendah berada di desa Sendang Sikucing yang merupakan daerah pesisir pantai yang terletak di paling ujung utara Kecamatan Rowosari dengan kepadatan penduduk hanya mencapai 351 per-km².

Tabel : 3.2

**Kepadatan Penduduk
Kecamatan Rowosari
Tahun 2015**

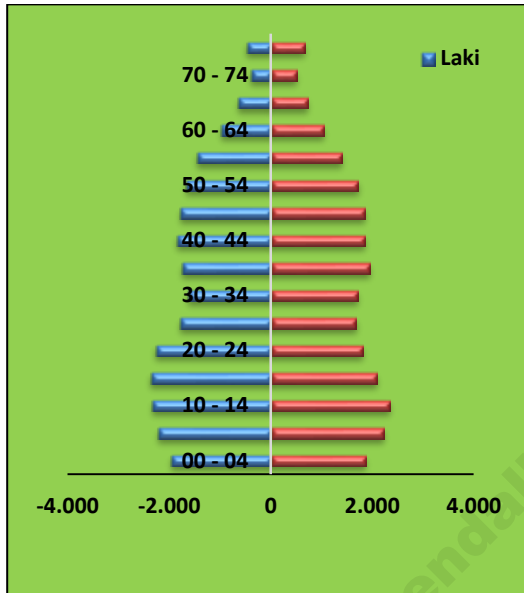
Desa	Luas	Penduduk	Jumlah Penduduk Per Km ²
1. Tambaksari	1,38	3.319	2.405
2. Tanjungsari	1,05	3.252	3.097
3. Parakan	0,93	1.147	1.233
4. Wonotenggang	1,14	1.542	1.353
5. Randusari	1,19	1.317	1.107
6. Karang Sari	1,38	2.380	1.725
7. Tanjunganom	0,68	1.624	2.388
8. Sendangdawuhan	1,20	2.714	2.262
9. Pojoksari	0,99	1.469	1.484
10. Kebonsari	1,47	2.538	1.727
11. Bulak	2,53	3.931	1.554
12. Gebanganom	1,24	2.348	1.894
13. Rowosari	1,73	4.806	2.778
14. Jatipurwo	2,65	3.462	1.306
15. Gempolsewu	4,74	12.119	2.557
16. Sendang Sikucing	8,34	2.930	351
Jumlah	32,64	50.898	1.559

Sumber data : KCA Kec. Rowosari

Penduduk Kecamatan Rowosari sebanyak 50.898 Jiwa

Grafik :3.1

Piramida Penduduk Kecamatan Rowosari Tahun 2015



Dari grafik tersebut terlihat jelas bahwa usia kelompok umur terbesar berada pada usia 10 – 14 tahun yaitu usia sekolah dan usia produktif sebanyak 4.680 jiwa atau sebanyak 9,20 % dari total penduduk Kecamatan Rowosari dan penduduk yang jumlahnya paling sedikit berada pada usia 70 - 74 tahun keatas atau terdapat pada usia sangat tidak produktif yaitu sebanyak 905 jiwa atau sebesar 1,80 %.

Penduduk kelompok umur di Kecamatan Rowosari dapat digambarkan hampir menyerupai gambar piramida penduduk di mana perbandingan penduduk laki-laki dan perempuan menurut kelompok umur hampir sama. di mana penduduk laki-laki sebanyak 25.480 jiwa sedangkan penduduk perempuan sebanyak 25.418 jiwa dan semakin keatas jumlah usia kelompok umur semakin mengecil latau semakin mengerucut keatas.

Tahukah Anda , penduduk terbanyak di Kecamatan Rowosari ada pada usia sekolah yaitu umur 10 – 14 tahun

Banyaknya Sekolah Formal di Kecamatan Rowosari sebanyak 48 Sekolah

Pendidikan merupakan salah satu kebutuhan mendasar yang harus dipenuhi oleh setiap manusia. Oleh karenanya ketersediaan sarana dan prasarana harus tercukupi, karena pendidikan merupakan sarana penting dalam mencetak Sumber Daya Manusia yang berkualitas. Untuk itu diperlukan prasarana pendidikan yang bagus dan representatif guna mendukung wajib belajar 9 tahun. Sarana pendidikan yang sudah tersedia di Kecamatan Rowosari sampai dengan tahun 2015 dari pendidikan tingkat dasar sampai dengan pendidikan tingkat menengah atas sebanyak 48 sekolah.

Pada tahun 2015 jumlah Sekolah Dasar Negeri / Sekolah Dasar Swasta / Madrasah Ibtida'iyah di Kecamatan Rowosari sebanyak 37 sekolah, Sekolah Menengah Pertama Negeri / Sekolah Menengah Pertama Swasta / Sekolah Madrasah Tsanawiyah sebanyak 7 sekolah, dan untuk Sekolah Menengah Atas negeri / Sekolah Menengah Atas Swasta / Sekolah Menengah Kejuruan Negeri / Sekolah Menengah Kejuruan Swasta sebanyak 4 sekolah.

Tabel : 4.1

Banyaknya Sekolah Di Kecamatan Rowosari Tahun 2013 - 2015

Uraian	Tahun		
	2013	2014	2015
Sekolah Dasar / Sederajat	36	37	37
Sekolah Menengah Pertama / Sederajat	7	7	7
Sekolah Menengah Atas / Sederajat	4	4	4

Sumber data : KCA Kec. Rowosari

Tabel : 4.2

Banyaknya Sekolah Negeri Kecamatan Rowosari Tahun 2013 - 2015

Uraian	Tahun		
	2013	2014	2015
Sekolah Dasar / Sederajat	27	27	27
Sekolah menengah Pertama / Sederajat	2	2	2
Sekolah menengah Atas / Sederajat	1	1	1

Sumber data : KCA Kec. Rowosari

Banyaknya Sekolah Formal di Kecamatan Rowosari sebanyak 48 Sekolah

Tabel : 4.3

Banyaknya Sekolah Swasta Kecamatan Rowosari Tahun 2013 - 2015

Uraian	Tahun		
	2013	2014	2015
Sekolah Dasar / Sederajat	9	9	10
Sekolah Menengah Pertama / Sederajat	5	5	5
Sekolah Menengah Atas / Sederajat	3	3	3

Sumber data : KCA Kec. Rowosari

Daya tampung sekolah terhadap siswa atau rasio siswa terhadap sekolah adalah angka rata-rata kemampuan suatu sekolah untuk menampung muridnya, semakin kecil rasio murid-sekolah maka semakin baik indikator pendidikan mengenai daya tampung sekolah, Sedangkan rasio Murid terhadap Guru adalah banyaknya murid yang dihadapi oleh seorang guru, Semakin kecil rasionya semakin baik artinya akan tercipta proses pembelajaran yang lebih efektif.

Tabel 4.4

Rasio Murid Terhadap Sekolah Kecamatan Rowosari Tahun 2013 - 2015

Jenjang Pendidikan	Tahun		
	2013	2014	2015
Sekolah Dasar / Sederajat	137	131	117
Sekolah Menengah Pertama / Sederajat	344	343	331
Sekolah Menengah Atas / Sederajat	344	327	323

Sumber data : KCA Kec. Rowosari

Rasio siswa / murid terhadap sekolah untuk jenjang pendidikan tingkat Sekolah Dasar / Sederajat untuk Kecamatan Rowosari pada tahun 2015 sebanyak 117 artinya setiap sekolah tingkat dasar rata – rata dapat menampung murid sebanyak 117 murid. rasio murid terhadap sekolah untuk jenjang pendidikan tingkat menengah pertama / sederajat sebanyak 331 sedangkan untuk rasio murid terhadap sekolah untuk tingkat menengah atas sebanyak 331.

Rasio siswa / murid terhadap guru di Kecamatan Rowosari tahun 2015 untuk jenjang pendidikan tingkat Sekolah Dasar / Sederajat sebanyak 14 artinya setiap 1 orang guru menangani 14 murid, rasio murid terhadap guru untuk jenjang pendidikan Sekolah Menengah Pertama / Sederajat dan Sekolah Menengah Atas / Sederajat masing – masing adalah 16 dan 12.

Tabel 4.5

Rasio Murid Terhadap Guru Kecamatan Rowosari Tahun 2013 - 2015

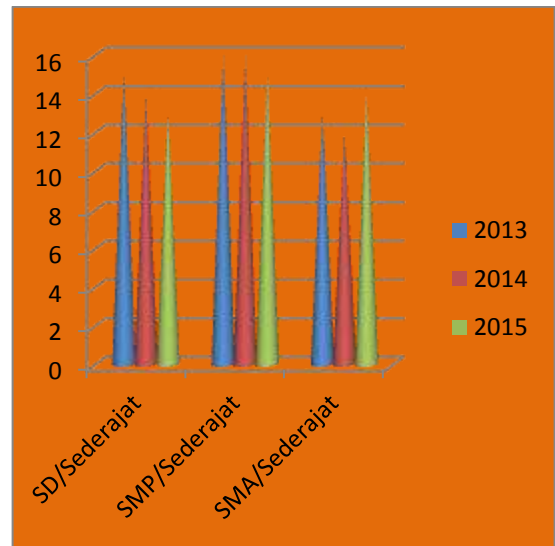
Jenjang Pendidikan	Tahun		
	2012	2014	2015
SD / Sederajat	15	14	13
SMP / Sederajat	16	16	15
SMA / Sederajat	13	12	14

Sumber data : KCA Kec. Rowosari

Grafik 4.1

Rasio Murid Terhadap Guru Kecamatan Rowosari Tahun 2013 - 2015

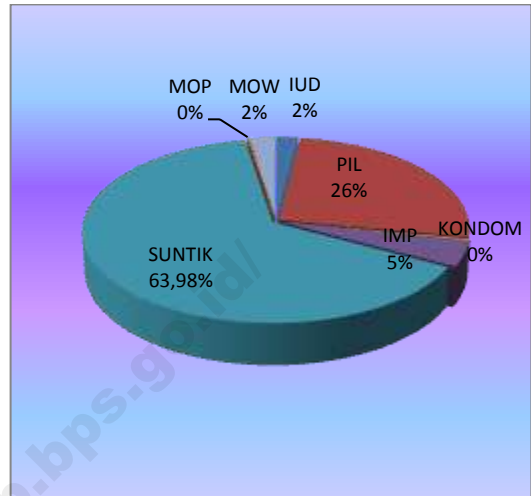
Rasio siswa / murid terhadap guru untuk Sekolah Dasar / Sederajat sampai dengan Sekolah Menengah Atas / Sederajat mempunyai nilai rasio berkisar antara 13 sampai dengan 15 artinya setiap 1 orang guru baik di jenjang pendidikan tingkat Sekolah Dasar / Sederajat sampai dengan Sekolah Menengah Atas / Sederajat sama – sama mempunyai beban menangani jumlah murid sebanyak 13 murid sampai dengan 15 murid.



Banyaknya Sekolah Formal di Kecamatan Rowosari sebanyak 48 Sekolah

Grafik 4.2

Persentase Akseptor KB Aktif



Sumber data : KCA Kec. Rowosari

Kesehatan adalah salah satu kebutuhan mendasar manusia dan merupakan faktor terpenting penunjang pendidikan. Oleh karena itu ketersediaan sarana dan prasarana kesehatan sangat diperlukan. Untuk itu di setiap desa di Kecamatan Rowosari sudah ada bidan desa untuk membantu memberikan pelayanan kesehatan bagi penduduk desa setempat, jumlah tenaga medis yang ada sebanyak 5 dokter, 21 bidan serta tersedianya fasilitas kesehatan yang memadai diantaranya Puskesmas sebanyak 2 (Puskesmas 1 Rowosari dan Puskesmas 2 Rowosari) dan Puskesmas Pembantu sebanyak 3 (berada di desa Tanjungsari, Parakan, dan Gempolsek).

Puskesmas Rowosari 1 yang berada di desa Sendangdawuhan dan Puskesmas Rowosari 2 yang ada di desa Wonotenggang. Di mana Puskesmas Rowosari 1 membawahi 8 desa yaitu Desa Sendangdawuhan, Kebonsari, Bulak, Gebanganom, Jatipurwo, Rowosari, Gempolsek dan Sendang Sikucing. Puskesmas Rowosari 2 membawahi 8 desa juga yaitu Desa Wonotenggang, Randusari, Pojoksari, Karangari, Tanjunganom, Parakan, Tanjungsari dan Tambaksari.

Salah satu tolok ukur keberhasilan Pembangunan adalah keberhasilan program Keluarga Berencana, diharapkan masyarakat menyadari akan pentingnya program Keluarga Berencana.

Masyarakat Kecamatan Rowosari sudah banyak yang menyadari arti pentingnya Keluarga Berencana, Hal ini berkat kerja keras para petugas penyuluh KB yang memberikan andil dalam memberikan penerangan akan manfaat ber KB.

Banyaknya Sekolah Formal di Kecamatan Rowosari sebanyak 48 Sekolah

Banyaknya peserta KB baru yang dilayani tenaga medis di Kecamatan Rowosari sebanyak 8.239 akseptor. dibandingkan tahun sebelumnya, terjadi peningkatan jumlah akseptor KB baru sebesar 6,2 persen. dari berbagai alat kontrasepsi yang ada, Jenis alat kontrasepsi yang paling banyak digunakan adalah suntik yaitu sebesar 64,6 persen, kemudian Pil KB 26 persen, IMP sebesar 4,5 persen, MOW sebesar 2,4 persen, IUD sebesar 2 persen, Kondom sebesar 0,3 persen dan MOP sebesar 0,2 persen. Sedangkan untuk akseptor aktif tercatat sebesar 10.122 akseptor KB.

Tabel : 4.6

Peserta KB Aktif Kecamatan Tahun 2013 - 2015

Jenis Kontrasepsi	Tahun		
	2013	2014	2015
IUD	114	122	161
Pil	2.023	2.141	2.140
Kondom	25	29	28
IMP	297	324	372
Suntik	4.698	4.948	5.326
MOP	19	20	18
MOW	167	176	194
Jumlah	7.343	7.760	

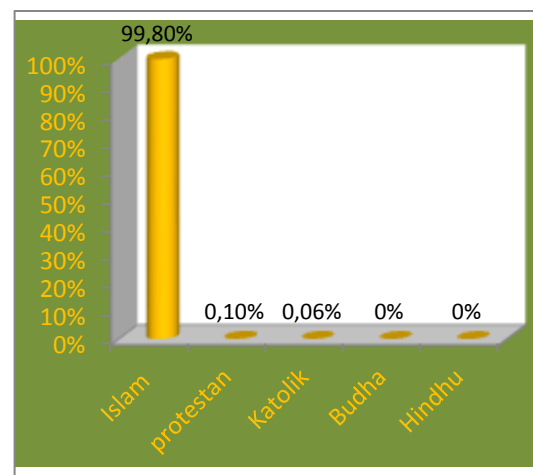
Sumber data : KCA Kec. Rowosari

Penduduk Kecamatan Rowosari tahun 2015 berdasarkan agama yang dianut mayoritas beragama Islam yaitu sebanyak 99,80 %. Selebihnya yang memeluk agama Kristen Protestan dan katolik sebanyak 0,20 %.

Banyaknya tempat ibadah yang tersedia di Kecamatan Rowosari dengan mayoritas penduduk pemeluk agama islam sebanyak 172 tempat ibadah , yaitu sebanyak 37 masjid dan 135 mushola, yang tersebar di setiap desa.

Grafik 4.3

Persentase Pemeluk Agama Kecamatan Rowosari Tahun 2015



Produksi padi tahun 2014 sebanyak 22.326 Ton

Secara umum sektor pertanian masih mendominasi sebagai sumber pendapatan bangsa Indonesia terutama yang hidup di daerah Pedesaan, khususnya di wilayah Kecamatan Rowosari. Pertanian merupakan sektor lapangan usaha utama bagi mayoritas penduduk di Kecamatan Rowosari, jenis tanaman yang diusahakan adalah padi sawah.

Luas panen tanaman padi sawah tahun 2015 di kecamatan Rowosari mencapai 3.828 hektar dengan produksi sebanyak 27.576 ton. Dimana produksi terbanyak ada di desa Sendangsikucing dengan produksi sebanyak 8.918 ton dengan luas panen seluas 1.238 hektar dan desa dengan produksi padi terendah ada di desa Tanjunganom sebanyak 590 ton dengan luas panen seluas 82 hektar.

Tabel 5.1

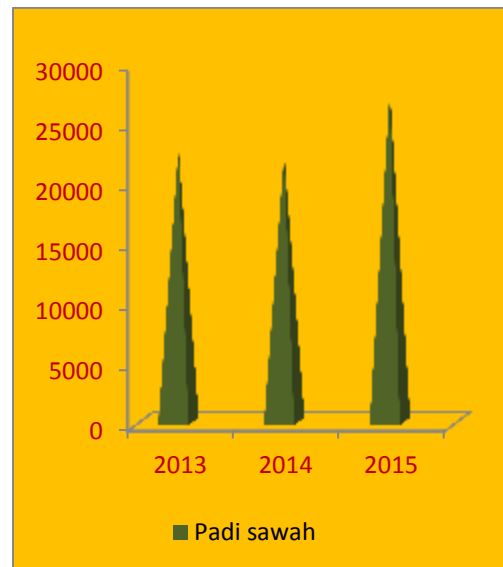
**Produksi Padi Sawah
Tahun 2013 – 2015**

Produksi (Ton)	Tahun		
	2013	2014	2015
Padi Sawah	22.683	22.326	27.576

Sumber : KCA Kec. Rowosari

Grafik 5.1

**Produksi Padi Sawah
Tahun 2013 – 2015**



Sumber : KCA Kec. Rowosari

Produksi padi tahun 2014 sebanyak 22.326 Ton

Tabel. 5.2

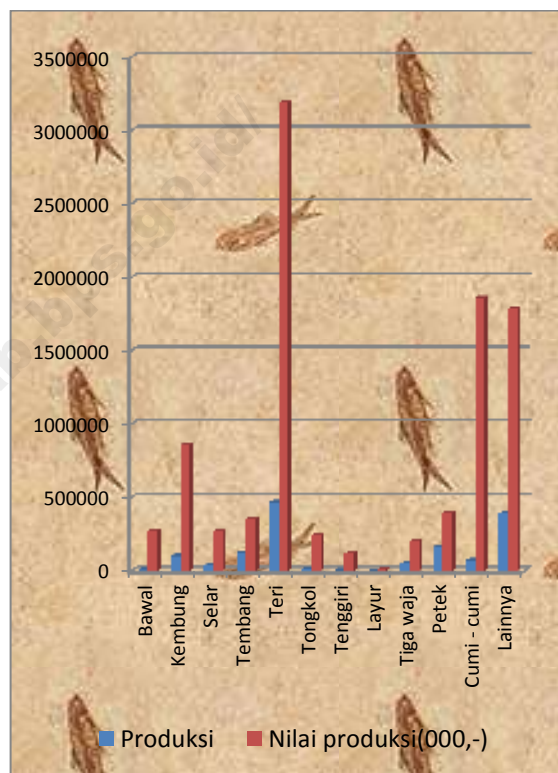
Produksi dan Nilai Produksi Ikan Laut Yang di Jual di TPI Tahun 2015

Jenis Ikan Laut	Produksi (Kg)	Nilai Produksi (000,-)
Bawal	6.902	275.713
Kembung	102.081	859.677
Selar	36.736	269.717
Tembang	126.018	355.617
Teri	468.505	3.188.100
Tongkol	15.391	239.696
Tenggiri	4.190	117.320
Layur	1.063	8.504
Tiga Waja	48.898	205.570
Petek / Pepetek	164.292	396.936
Cumi - cumi	72.835	1.859.833
Lainnya	390.088	1.785.968
Jumlah		

Sumber : KCA Kec. Rowosari

Grafik. 5.2

Produksi dan Nilai Produksi Ikan Laut Yang di Jual di TPI Tahun 2015



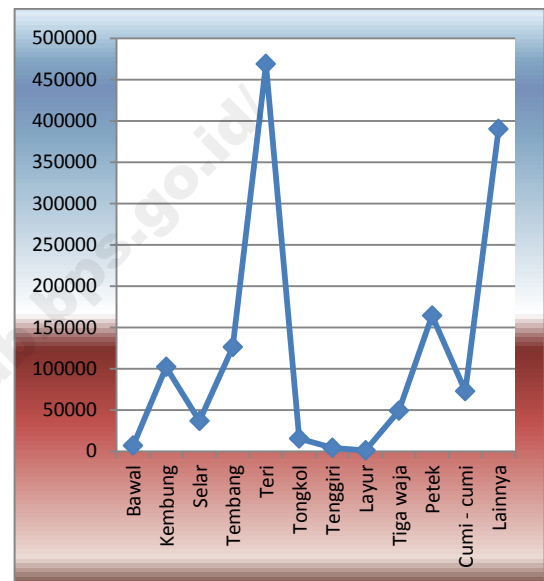
Produksi padi tahun 2014 sebanyak 22.326 Ton

Kecamatan Rowosari merupakan salah satu kecamatan di kabupaten Kendal yang berada di daerah pesisir pantai dengan mata pencaharian sebagian penduduknya yang berada di desa gempolsek dan sedang sikucing bekerja sebagai nelayan. Dimana sebagian kecil tangkapan ikannya di jual di Tempat Pelelangan Ikan (TPI) yang ada di desa masing – masing yaitu di TPI Minatawang yang ada di desa gempolsek dan TPI sendangsikucing yang berada di desa sendang sikucing.

Jumlah produksi Ikan dan nilai produksi ikan yang di jual di TPI antara lain ikan bawal, ikan kembung, ikan selar, ikan tembang, ikan teri, ikan tongkol, ikan tenggiri, ikan layur, ikan tiga waja, ikan petek, ikan cumi-cumi dan ikan lainnya. produksi ikan terbanyak yang di jual di TPI adalah ikan teri dengan produksi sebanyak 468.505 kg pertahun dengan nilai produksi sebanyak Rp. 3.188.100.000,- dan produksi ikan terkecil adalah ikan layur yaitu sebanyak 1.063 kg pertahun dengan nilai produksi sebanyak Rp. 8.504.000,-

Grafik. 5.3.

Produksi Ikan Laut yang di jual di TPI Tahun 2015



Tahukah anda bahwa ikan teri adalah produksi andalan yang banyak dihasilkan nelayan di Kecamatan Rowosari, dengan produksi sebanyak 468.505 Kg

Panjang jalan di Kecamatan Rowosari mencapai 74 Km

Sarana dan prasarana transportasi sangat menentukan dan menunjang jalannya laju perekonomian di suatu daerah. Sarana transportasi yang digunakan mayoritas penduduk Kecamatan Rowosari dalam melakukan kegiatan sehari – hari baik untuk kegiatan ekonomi atau kegiatan pribadi adalah menggunakan sarana jenis kendaraan bermotor dan jenis kendaraan tidak bermotor.

Kondisi dan jenis permukaan jalan juga sangat menentukan lancarnya arus transportasi, Panjang jalan di Kecamatan Rowosari mencapai 74 Km, sebagian besar jenis permukaan jalan sudah menggunakan aspal dengan panjang 13,20 Km, kerikil dengan panjang 22,80 Km dan tanah dengan panjang 38 Km. dengan kondisi jalan sebagian besar baik.

Grafik 6.1

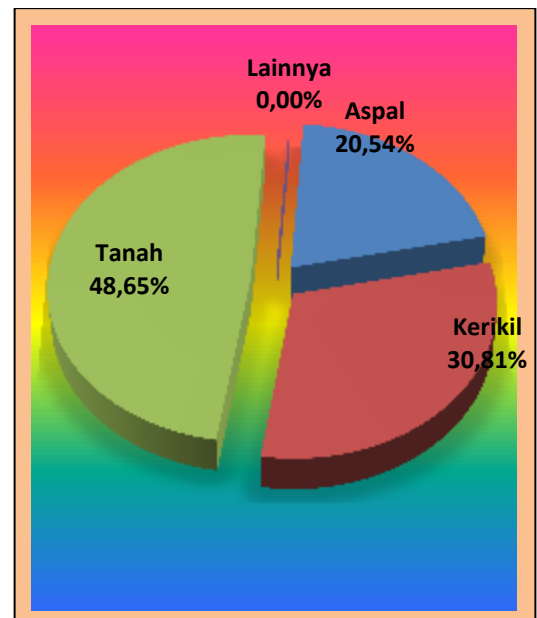
*Panjang dan Jenis Permukaan Jalan
Kecamatan Rowosari
Tahun 2015*

Tabel 6.1

*Panjang dan Jenis Permukaan
Jalan Kecamatan Rowosari
Tahun 2013 - 2015*

Uraian	Tahun		
	2013	2014	2015
Aspal	15,20	15,20	15,20
Kerikil	22,80	22,80	22,80
Tanah	36,00	38,00	38,00
Lainnya	0,00	0,00	0,00
Jumlah	74,00	74,00	74,00

Sumber : KCA Kec. Rowosari



Di kecamatan Rowosari terdapat 7 Unit Koperasi Simpan Pinjam & 1 Unit Koperasi Unit Desa

Manfaat lembaga keuangan Bank dan bukan Bank adalah untuk membantu menggerakkan sistem perekonomian masyarakat, khususnya masyarakat pedesaan. di kecamatan rowosari terdapat fasilitas lembaga keuangan Bank dan lembaga keuangan bukan bank yaitu Kopersai Simpan Pinjam (KSP) dan Koperasi Unit Desa (KUD). Koperasi simpan pinjam, yaitu koperasi yang usahanya menerima simpanan dan memberikan pinjaman kepada para anggota yang memerlukan dengan persyaratan mudah dan bunga relatif ringan, dibawah bunga bank. Tujuan koperasi bukanlah mencari laba yang sebesar-besarnya, melainkan melayani kebutuhan bersama dan wadah partisipasi pelaku ekonomi skala kecil.

Fasilitas Bank yang berada di Kecamatan Rowosari yaitu berupa 1 Unit Bank Republik Indonesia (BRI) yang berada di Desa Gempolsek, dan fasilitas lembaga keuangan bukan bank sebanyak 8 yaitu 7 Koperasi Simpan Pinjam (KSP) dan 1 Koperasi Unit Desa (KUD) yang masing – masing berada di desa Sendangdauhan 1 Unit Koperasi Simpan Pinjam, 3 Unit

Koperasi Simpan Pinjam dan 1 Unit Koperasi Unit Desa di desa Rowosari dan 3 Unit Koperasi Simpan Pinjam di desa Gempolsek.

Tabel 7.1

Banyaknya Lembaga Keuangan Bukan Bank di Kecamatan Rowosari Tahun 2015

Desa	KSP/ KSU	KUD	Mo ney Changer	Asuran si
1. Tambaksari	0	0	0	0
2. Tanjungsari	0	0	0	0
3. Parakan	0	0	0	0
4. Wonotenggang	0	0	0	0
5. Randusari	0	0	0	0
6. Karangsari	0	0	0	0
7. Tanjunganom	0	0	0	0
8. Sendangdauhan	1	0	0	0
9. Pojoksari	0	0	0	0
10. Kebonsari	0	0	0	0
11. Bulak	0	0	0	0
12. Gebanganom	0	0	0	0
13. Rowosari	3	1	0	0
14. Jatipurwo	0	0	0	0
15. Gempolsek	3	0	0	0
16. Sendang Sikucing	0	0	0	0
Jumlah	7	1	0	0

Sumber : KCA Kec. Rowosari

Di kecamatan Rowosari terdapat 7 Unit Koperasi Simpan Pinjam & 1Unit Koperasi Unit Desa

Tabel 7.2

**Banyaknya Pasar
di Kecamatan Rowosari
Tahun 2015**

Desa	Pasar Umum	Mini market	Pasar Ikan
1. Tambaksari	0	0	0
2. Tanjungsari	0	0	0
3. Parakan	0	0	0
4. Wonotenggang	0	0	0
5. Randusari	0	0	0
6. Karang Sari	0	0	0
7. Tanjunganom	0	0	0
8. Sendangdawuhan	1	0	0
9. Pojoksari	0	0	0
10. Kebonsari	0	0	0
11. Bulak	1	0	0
12. Gebanganom	0	0	0
13. Rowosari	1	3	0
14. Jatipurwo	0	0	0
15. Gempolsek	1	2	1
16. Sendang Sikucing	0	0	1
Jumlah	4	5	2

Sumber :KCA Kec. Rowosari

Kecamatan Rowosari mempunyai fasilitas perdagangan berupa 4 (empat) buah pasar tradisional yang berada di desa Sendangdawuhan, Bulak, Rowosari dan Gempolsek. 5 (lima) minimarket yang berada di desa Rowosari dan desa Gempolsek dan 2 (dua) pasar ikan, yang


masing – masing berada di desa Gempolsek dan Sendang Sikucing.

Fungsi dan peranan pasar tradisional adalah sebagai pusat pertemuan kegiatan sosial ekonomi kerakyatan, khususnya masyarakat di pedesaan, Pusat distribusi barang, menyerap tenaga kerja dalam dalam jumlah besar dan sebagai penggerak perekonomian masyarakat.

Kecamatan Rowosari merupakan daerah pesisir pantai, yang berbatasan langsung dengan laut Jawa yaitu desa gempolsek dan sendang sikucing. posisi ini menguntungkan bagi penduduk desa setempat, dimana sebagian mata pencaharian penduduknya adalah nelayan dan pedagang ikan. dan di dua desa tersebut masing – masing terdapat pasar ikan tradisional. di mana pedagang menjajakan dagangannya di pinggir sungai.

DATA

MENCERDASKAN BANGSA



BPS KABUPATEN KENDAL

Jl. Pramuka – (Kompleks Perkantoran) Kendal 51351

Telp (0294) 381461 Fax. 383461

Email : bps3324@yahoo.co.id