



Katalog BPS: 1102001.3604

# KABUPATEN SERANG DALAM ANGKA

*Serang Regency In Figures*

# 2014

[angkab.bps.go.id](http://angkab.bps.go.id)



**BADAN PUSAT STATISTIK  
KABUPATEN SERANG**



ISSN : 2086-9894  
Katalog BPS / *BPS Catalogue* : 1102001.3604

**KABUPATEN SERANG DALAM ANGKA**  
***Serang Regency in Figures***

**2014**



**BADAN PUSAT STATISTIK KABUPATEN SERANG**  
***BPS — Statistics of Serang Regency***

# **KABUPATEN SERANG DALAM ANGKA 2014**

## ***Serang Regency in Figures 2014***

ISSN	: 2086-9894
Katalog BPS / <i>BPS Catalogue</i>	: 1102001.3604
Ukuran buku / <i>Book Size</i>	: 21 cm x 15 cm
Jumlah halaman / <i>Number of pages</i>	: 400 + xxxiv

**Naskah / *Manuscript*:**

**Badan Pusat Statistik Kabupaten Serang  
*BPS – Statistic of Serang Regency***

**Gambar kulit / *Book cover* :**

**Badan Pusat Statistik Kabupaten Serang  
*BPS – Statistic of Serang Regency***

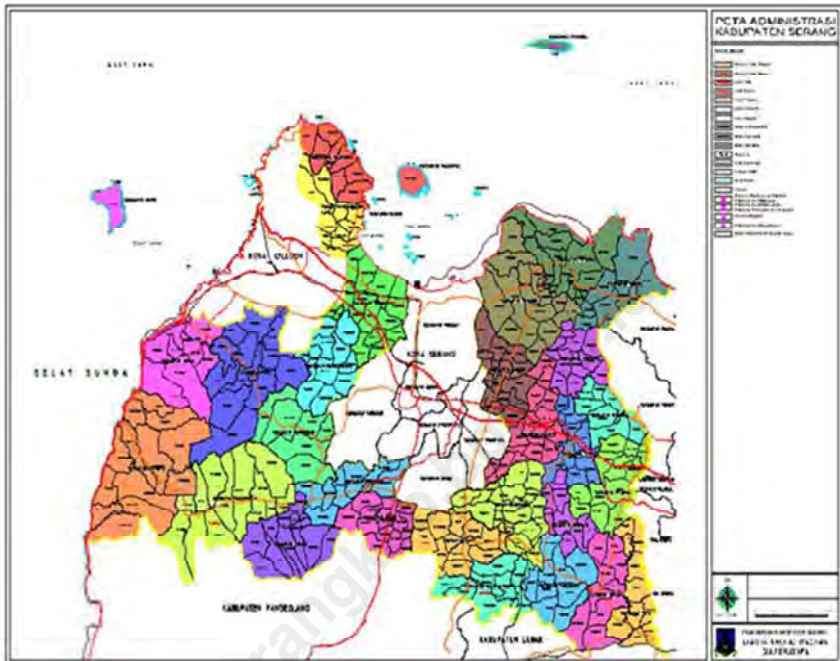
**Diterbitkan oleh / *Published by*:**

**Badan Pusat Statistik Kabupaten Serang  
*BPS – Statistic of Serang Regency***

**Boleh dikutip dengan menyebutkan sumbernya**

***May be cited with reference to the source***

**PETA ADMINISTRASI KABUPATEN SERANG**  
**ADMINISTRATION MAP OF SERANG REGENCY**



<http://serang.go.id>



**LAMBANG DAERAH KABUPATEN SERANG**  
***SYMBOL OF SERANG REGENCY***



## **ARTI LAMBANG DAERAH KABUPATEN SERANG**

### ***MEANING OF SERANG REGENCY SYMBOL***

1. Arti warna dalam lambang daerah:
    - a. Warna merah mempunyai arti berani.
    - b. Warna putih mempunyai arti kesucian.
    - c. Warna kuning muda mempunyai arti cahaya terang dan keindahan yang menaburi jiwa masyarakat dan keadaan sekelilingnya.
    - d. Warna merah bata mempunyai arti semangat yang abadi.
    - e. Warna hijau mempunyai arti kesuburan, kesegaran dan kesehatan.
    - f. Warna biru langit mempunyai arti kejernihan suasana keaslian watak.
    - g. Warna kuning emas mempunyai arti keagungan orang-orang yang mengamalkan motto yang terukir didalamnya.
    - h. Warna hitam dan garis hitam mempunyai arti ketenangan jiwa dan batas-batas dalam segala bidang.
  2. Arti gambar dalam lambang daerah:
    - a. Enam buah cengkeh mencerminkan Rukun Iman, Ketaqwaan kepada Tuhan Yang Maha Esa, sedangkan buah cengkeh (hasil bumi) melambangkan kemakmuran, hasil pertanian dan perdagangan, serta kekayaan daerah dan masyarakat.
    - b. Menara Masjid Banten
1. *The meaning of colors in area symbol:*
    - a. *Red means bravery.*
    - b. *White means chastity.*
    - c. *Flaxen means the bright light and the beauty that shines the soul of Serang Regency people.*
    - d. *Crimson means endless spirit.*
    - e. *Green means fertility, freshness and health.*
    - f. *Azure means clarity of authenticity of the character.*
    - g. *Golden yellow means supremacy of people who practice the motto engraved in it.*
    - h. *Black and black line mean the calmness of soul and boundaries in all area.*
  2. *The meaning of the pictures in area symbol:*
    - a. *Six cloves reflect the foundation of believe, devotion to Allah Almighty. While the cloves (land product) symbolizes prosperity, agricultural and trade products, and regional and public wealth.*



melambangkan Syiar Agama, pusat kegiatan kebudayaan serta pemerintahan yang kuat, bersih dan berwibawa.

- c. Benteng Keraton Surosowan yang terdiri dari dua puluh enam buah kotak, berpucuk sepuluh buah kotak dan delapan celah kotak melukiskan Hari Jadi Kabupaten Serang 8 Oktober 1926.
- d. Tujuh belas lengkung yang terdapat pada bagian garis atas, delapan lengkung diantara buah cengkeh dibawahnya, dan empat tunas daun, serta lima akar pohon beringin, melukiskan Hari Proklamasi Kemerdekaan Republik Indonesia 17 Agustus 1945.
- e. Pohon beringin melambangkan persatuan rakyat yang kokoh dan kuat.
- f. Dua buah sungai menunjukkan bahwa di Kabupaten Serang terdapat dua aliran sungai yaitu Cibantan dan Ciujung.
- g. Dua buah laut menunjukkan Kabupaten Serang diapit oleh Laut Jawa dan Selat Sunda.

3. Arti Susunan dan Letak Gambar Lambang Daerah adalah :

- a. Menara Masjid Banten dan dua buah cengkeh (hasil bumi) digambar di belakang Benteng Kraton Surosowan, melambangkan pertanahan yang kokoh, kepribadian yang teguh, kemakmuran dan kejayaan daerahnya.
- b. Pohon beringin digambar di

b. *The minaret of The Mosque of Banten symbolizes syiar of Islam, the center of culture activities, and the authoritative, good and strong government.*

c. *Fortress of Keraton Surosowan consisted of twenty six boxes, with ten boxes on the top and eight gaps between boxes describes the day Serang Regency was born at 8 October 1926.*

d. *Seventeen curves found on part of upper line, eight curves between clove under it, four leaf buds and five roots of banyan tree, describes proclamation of independence day of Republic Indonesia August 17, 1945.*

e. *Banyan tree to symbolize the people unity that are strong and firm.*

f. *Two rivers show that there are two river streams in Serang Regency, i.e. Cibanten and Ciujung.*

g. *Two seas show that Serang Regency flanked by Java Sea and Sunda Strait.*

3. *Meaning of formation picture in symbol area:*

- a. *The minaret of The Mosque of Banten and two cloves (land product) outlined in the back of the fortress of Keraton Surosowan, symbolizes sturdy land, unshakeable personality, prosperity and the glory of the region.*

hadapan Benteng Kraton Surosowan melambangkan keadilan dan persatuan, kesiapsiagaan setiap pribadi masyarakatnya. Pohon Beringin menghadap ke laut berarti pandangan yang luas dan penuh kewaspadaan.

- c. Sungai dan Laut di gambar di hadapan yang lainnya melambangkan semangat bahari, keterbukaan jiwa masyarakatnya, kemakmuran memberi dan berbakti serta saling menghormati sesama manusia.

4. Arti motto "**SEPI ING PAMRIH RAME ING GAWE**" adalah suatu semboyan atau himbauan agar masyarakat mengutamakan kerja keras untuk mencapai kemakmuran dan keadilan, mengutamakan kepentingan umum di atas kepentingan pribadi tanpa imbalan, berjuang dengan ikhlas, tidak mengharapkan pujian dan penghargaan.

b. *Banyan tree is drawn in front of the Palace Fortress Surosowan symbolizes justice and unity, the preparedness of each individual community. Banyan tree facing the sea means wide opinion and full of alert.*

- c. *The river and sea in picture drawn before the other symbolizes maritime spirit, openness of the soul of the people, prosperity to give and to devote, and respect each other.*

4. *The meaning of motto "**SEPI ING PAMRIH RAME ING GAWE**" is a slogan so that people put hard work to achieve prosperity and justice, giving priority to public interests above personal interests without compensation, to struggle with sincerity, do not expect praise and awards.*



**H. A. TAUFIK NURIMAN**  
**BUPATI KABUPATEN SERANG**





**Hj. Rt. TATU CHASANAH**  
**WAKIL BUPATI KABUPATEN SERANG**





**KATA SAMBUTAN  
BUPATI SERANG**

Assalamu'alaikum Wr. Wb.

Dengan penuh rasa syukur ke hadirat Allah SWT, saya menyambut gembira dengan diterbitkannya buku "**KABUPATEN SERANG DALAM ANGKA 2014**" yang memuat beragam data seperti data dibidang sosial, ekonomi dan lainnya.

Buku ini sangat bermanfaat dalam rangka memenuhi kebutuhan informasi data statistik, baik bagi kepentingan pemerintah, swasta, lembaga penelitian dan pendidikan, maupun masyarakat luas. Data yang disajikan sangat penting artinya sebagai salah satu bahan acuan untuk penyusunan perencanaan, pelaksanaan, pengendalian maupun evaluasi pembangunan yang sedang dan akan dilaksanakan pada masa mendatang.

Saya harapkan publikasi ini dapat dimanfaatkan seoptimal mungkin oleh semua pihak sesuai dengan keperluannya, serta terciptanya keseragaman penggunaan data di wilayah Kabupaten Serang.

Kepada Badan Pusat Statistik Kabupaten Serang yang telah menerbitkan publikasi ini saya ucapkan terima kasih, dan diharapkan publikasi ini dapat diterbitkan setiap tahun dengan kelengkapan dan penyajian yang lebih baik.

Semoga Allah SWT senantiasa melimpahkan rahmat dan taufik-Nya kepada kita semua.

Wassalamu'alaikum Wr. Wb.

Serang, Agustus 2014  
Bupati Serang

A handwritten signature in black ink, appearing to be 'H. A. Taufik Nuriman', written over a horizontal line. There are three small dots above the signature.

**H. A. TAUFIK NURIMAN**



**FOREWORD**  
**REGENT OF S E R A N G**

*Assalamu'alaikum Wr. Wb.*

*With gratitude to Allah SWT, I warmly welcome the publication of "SERANG REGENCY IN FIGURES 2014" which contains various data such as data in social, economic and others.*

*This book is very useful in order to fulfill statistical data for government, private and researcher as well as publics. The data described may be used as reference and it is very important for planning, implementation, control and evaluation of development right now and future.*

*I hope this publication could be used optimally by all parties in accordance with the needs, and the uniformity of data usage in Serang Regency can be achieved.*

*Thank you very much to BPS –Statistics of Serang Regency which has issued this publication. It is expected that this book could be published in annual basis with more complete and better presentation.*

*Hopefully Allah SWT will bless us.*

*Wassalamu'alaikum Wr. Wb.*

*Serang, Agustus 2014*  
*Regent of Serang*

A handwritten signature in black ink, consisting of a stylized 'H' followed by a horizontal line and a small flourish.

**H. A. TAUFIK NURIMAN**





## KATA PENGANTAR

Publikasi **Kabupaten Serang Dalam Angka 2014** merupakan publikasi rutin yang diterbitkan setiap tahun oleh BPS Kabupaten Serang. Publikasi ini berisi kumpulan data yang sebagian besar merupakan data sekunder, yaitu data yang diperoleh dari Instansi, Dinas/Perusahaan baik Pemerintah maupun Swasta yang berada di wilayah Kabupaten Serang. Selain itu, publikasi ini juga menampilkan data primer yang diperoleh dari hasil kegiatan sensus dan survei yang dilakukan oleh Badan Pusat Statistik.

Penyajian publikasi ini dimaksudkan untuk memberi gambaran umum tentang keadaan geografi, iklim, dan kondisi sosial ekonomi masyarakat, serta capaian pembangunan yang telah dilakukan oleh Pemerintah Kabupaten Serang. Dengan demikian diharapkan publikasi ini dapat memenuhi kebutuhan berbagai pihak sebagai salah satu bahan evaluasi dan perencanaan pembangunan di Kabupaten Serang.

Publikasi ini dapat terwujud berkat kerjasama dan bantuan dari berbagai pihak, baik pemerintah maupun swasta. Untuk itu kami menyampaikan ucapan terima kasih dan penghargaan yang setinggi-tingginya.

Kami sadari bahwa publikasi ini masih jauh dari sempurna, karena itu kritik dan saran dari berbagai pihak sangat kami harapkan untuk memperbaiki publikasi selanjutnya.

Serang, Agustus 2014  
Kepala Badan Pusat Statistik  
Kabupaten Serang

**Sarip Hidayat, SP.**  
**NIP. 19660712 199401 1 001**



## PREFACE

*“Serang Regency in Figures 2014” is an annual publication published by BPS –Statistics of Serang Regency. This publication is a compilation of data, most of them are secondary data obtained from government institution and private organizations in Serang Regency. Some of them are primary data which was obtained through census and survey activities conducted by BPS.*

*The publication is purposed to give general view of geographical, climatology, and social economic condition of society, and also development’s target which have been done by government of Serang Regency. It is expected that this publication could become one of a source that can be used for evaluation purposes and support regional development planning in Serang Regency.*

*This publication can be completed by BPS – Statistic of Serang Regency in cooperations with the other government institution and private organizations. Therefore, we express our highest appreciation and gratitude to those who have helped and made this publication available.*

*We realize that this publication is still far from perfect. Suggestions as well as critics to improve data quality in the next publication are always welcome.*

*Serang, Agustus 2014  
BPS – Statistics of Serang Regency  
Chief*

**Sarip Hidayat, SP.**  
**NIP. 19660712 199401 1 001**

**DAFTAR ISI**  
*Table of Contents*

<i>Description/Table</i>	<u>URAIAN/TABELHALAMAN/</u> <i>Page</i>
Peta Administrasi Kabupaten Serang <i>Administration Map of Serang Regency</i> .....	iii
Lambang Daerah Kabupaten Serang <i>Symbol of Serang Regency</i> .....	v
Arti Lambang Daerah Kabupaten Serang <i>Meaning of Symbol of Serang Regency</i> .....	vi
Foto Bupati Kabupaten Serang <i>Picture of The Regent of Serang Regency</i> .....	ix
Foto Wakil Bupati Kabupaten Serang <i>Picture of The Deputy Regent of Serang Regency</i> .....	xi
Kata Sambutan Bupati Kabupaten Serang <i>Foreword of The Regent of Serang Regency</i> .....	xiii
Kata Sambutan Kepala BPS Kabupaten Serang <i>Foreword of Chief of Serang Regency</i> .....	xv
Daftar Isi <i>Table of Contents</i> .....	xvii
Daftar Gambar <i>Table of Pictures</i> .....	xxxiii
<b>BAB I KEADAAN GEOGRAFIS DAN IKLIM /Geographic And Climatology</b> .....	<b>1</b>
1.1 Luas Wilayah Menurut Kecamatan di Kabupaten Serang, 2013 <i>Areas by District in Serang Regency, 2013</i> .....	5
1.2 Jarak dari Ibukota Kecamatan ke Ibukota Kabupaten Serang, 2013 <i>Distance from Regency Capital to The Capital of Serang Regency, 2013</i> .....	6
1.3 Rata-rata Suhu Udara dan Kelembaban Relatif Per Bulan di Kabupaten Serang, 2013 <i>Monthly Average Temperature and Relative Humidity in Serang Regency, 2013</i> .....	7
1.4 Rata-rata Tekanan Udara dan Penguapan Per Bulan di Kabupaten Serang, 2013 <i>Monthly Average Atmospheric Pressure and Evaporation in Serang Regency, 2013</i> .....	8

1.5	Rata-rata Curah Hujan dan Jumlah Hari Hujan Per Bulan di Kabupaten Serang, 2013 <i>Monthly Average Rainfalls and Raindays in Serang Regency, 2013</i> .....	9
1.6	Rata-rata Kecepatan Angin dan Penyinaran Matahari Per Bulan di Kabupaten Serang, 2013 <i>Monthly Average Wind Velocity and Radiation in Serang Regency, 2013</i> .....	10
1.7	Luas Lahan Menurut Penggunaan di Kabupaten Serang (Ha), 2013 <i>Areas by Kind of Utilization in Serang Regency, 2013</i> .....	11

**BAB II PEMERINTAHAN DAN PENCATATAN SIPIL /**  
***Government And Civil Official Document* ..... 13**

**II – 1 PEMERINTAHAN/Government**

2.1.1	Banyaknya Desa, Kelurahan, Rukun Warga, dan Rukun Tetangga Menurut Kecamatan di Kabupaten Serang, 2013 <i>Number of Villages, Wards and Lowest Administrative Units by District in Serang regency, 2013</i> .....	19
2.1.2	Banyaknya Desa/Kelurahan Menurut Status Perdesaan/Perkotaan Menurut Kecamatan di Kabupaten Serang, 2013 <i>Number of Villages/Wards by Status of Rural/Urban by District in Serang Regency, 2013</i> .....	20
2.1.3	Jumlah Anggota DPRD Kabupaten Serang Menurut Kepanitiaan dan Jenis Kelamin,2013 <i>Number of SerangRegency Parliament Members by CommitteeAnd Sex, 2013</i> .....	21
2.1.4	Jumlah Anggota DPRD Kabupaten Serang Menurut Komisi dan Jenis Kelamin,2013 <i>Number of SerangRegency Parliament Members by Commission and Sex, 2013</i> .....	22
2.1.5	Jumlah Anggota DPRD Kabupaten Serang Menurut Fraksi dan Jenis Kelamin, 2013 <i>Number of SerangRegency Parliament Members by Faction and Sex, 2013</i> .....	23
2.1.6	Produk DPRD KabupatenSerang,2012 – 2013 <i>Product of Serang Regency Parliament, 2012 – 2013</i> .....	24
2.1.7	Jumlah Pegawai Negeri Sipil Pemerintah KabupatenSerang Menurut Dinas/Instansi,2013 <i>Number of Government Civil Servants of Serang Regency by Institution, 2013</i> .....	25
2.1.8	Jumlah Pegawai Negeri Sipil Pemerintah KabupatenSerang Menurut Golongan dan Jenis Kelamin, 2013 <i>Number of Civil Servants in Government of Serang Regency by Institution, 2013</i> .....	28
2.1.9	Jumlah Pegawai Negeri Sipil Pemerintah KabupatenSerang Menurut Jabatan Eselon dan Jenis Kelamin, 2013 <i>Number of Civil Servants in Government of Serang Regency by Echelon and Sex, 2013</i> .....	29
2.1.10	Jumlah Pegawai Negeri Sipil Pemerintah KabupatenSerang Menurut Pendidikan dan Jenis Kelamin, 2013 <i>Number of Civil Servants in Government of Serang Regency by Education and Sex, 2013</i> .....	30

## **II – 2 PENCATATAN SIPIL/Civil Official Document**

2.2.1	Banyaknya Akte Kelahiran dan Kematian yang Dikeluarkan Menurut Bulan di Kabupaten Serang, 2013 <i>Number of Birth and Death Certificates Published by Month in Serang Regency, 2013</i> .....	33
2.2.2	Banyaknya Akte Perkawinan dan Perceraian yang Dikeluarkan Menurut Bulan di Kabupaten Serang, 2013 <i>Number of Marriage License and Divorce Certificates Published by Month in Serang Regency, 2013</i> .....	34
2.2.3	Banyaknya Akte Pengangkatan Anak dan Akta Pengakuan dan Pengesahan Anak yang Dikeluarkan Menurut Bulan di Kabupaten Serang, 2013 <i>Number of Child Adoption Certificate and Child Acknowledgement and Ratification Certificate Published by Month in Serang Regency, 2013</i> .....	35
2.2.4	Banyaknya Akte Perubahan yang Dikeluarkan Menurut Bulan di Kabupaten Serang, 2013 <i>Number of Alteration Certificates Published by Month in Serang Regency, 2013</i> .....	36

## **BAB III PENDUDUK DAN TENAGA KERJA /Population And Employment ..... 37**

### **III – 1 PENDUDUK/Population**

3.1.1	Banyaknya Rumahtangga dan Penduduk Menurut Kecamatan dan Jenis Kelamin di Kabupaten Serang, 2013 <i>Number of Household and Population by District and Sex in Serang Regency, 2013</i> .....	47
3.1.2	Kepadatan Penduduk, Rata-rata Jumlah Anggota Rumahtangga dan Rasio Jenis Kelamin Menurut Kecamatan di Kabupaten Serang, 2013 <i>Population Density, Household Size and Sex Ratio by District in Serang Regency, 2013</i> .....	48
3.1.3	Penduduk Laki-Laki Menurut Kecamatan dan Kelompok Umur di Kabupaten Serang, 2013 <i>Male Population by District and Age Group in Serang Regency, 2013</i> .....	49
3.1.4	Penduduk Perempuan Menurut Kecamatan dan Kelompok Umur di Kabupaten Serang, 2013 <i>Female Population by District and Age Group in Serang Regency, 2013</i> .....	52
3.1.5	Penduduk Menurut Kecamatan dan Kelompok Umur di Kabupaten Serang, 2013 <i>Population by District and Age Group in Serang Regency, 2013</i> .....	55
3.1.6	Penduduk Menurut Kelompok Umur dan Jenis Kelamin di Kabupaten Serang, 2013 <i>Population By Age Group And Sex In Serang Regency, 2013</i> .....	58
3.1.7	Penduduk Menurut Jenis Kelamin dan Pertumbuhan Penduduk di Kabupaten Serang, 1980 - 2020 <i>Population by Sex and Population Growth Rate in Serang Regency, 1980 - 2020</i> .....	59

### **III – 2 TENAGA KERJA/Employment**

3.2.1	Banyaknya Pencari Kerja Per Bulan Menurut Status dan Jenis Kelamin di Kabupaten Serang, 2013 <i>Number Of Job Seekers Each Month by Status and Sex in Serang Regency, 2013</i> .....	63
-------	---	----

3.2.2	Banyaknya Pencari Kerja yang Terdaftar dan yang Sudah Ditempatkan Menurut Tingkat Pendidikan di Kabupaten Serang, 2013 <i>Number of Registered Job Seekers and Those Had Been Assigned by Educational Level in Serang Regency, 2013</i> .....	65
3.2.3	Jumlah Tenaga Kerja pada Perusahaan Swasta yang Terdaftar Menurut Lapangan Usaha Utama, Kewarganegaraan dan Jenis Kelamin di Kabupaten Serang, 2013 <i>Number of Employments at Registered Private Company by Main Business Field, Citizenship and Sex in Serang Regency, 2013</i> .....	66
3.2.4	Kebutuhan Hidup Layak (KHL) Per Bulan Untuk Seorang Pekerja (Rp.) di Kabupaten Serang, 2011 – 2013 <i>Monthly Minimum Living Cost for One Worker (Rp.) in Serang Regency, 2011– 2013</i> .....	68
<b>BAB IV SOSIAL/ Social Affairs</b> .....		<b>69</b>
<b>IV – 1 PENDIDIKAN/Education</b>		
4.1.1	Banyaknya Sekolah, Murid, dan Guru PAUD Menurut Kecamatan di Kabupaten Serang 2013/2014 <i>Number of Schools, Pupils, and Teachers in PAUD by District in Serang Regency, 2013/2014</i> .....	79
4.1.2	Banyaknya Sekolah, Murid, dan Guru Tk Negeri Menurut Kecamatan di Kabupaten Serang 2013/2014 <i>Number of Schools, Pupils, and Teachers in State Kindergarten Schools in Serang Regency, 2013/2014</i> .....	80
4.1.3	Banyaknya Sekolah, Murid, dan Guru Tk Swasta Menurut Kecamatan di Kabupaten Serang 2013/2014 <i>Number of Schools, Pupils, and Teachers in Private Kindergarten Schools in Serang Regency, 2013/2014</i> .....	81
4.1.4	Banyaknya Sekolah, Murid, dan Guru SD Negeri Menurut Kecamatan di Kabupaten Serang 2013/2014 <i>Number of Schools, Pupils, and Teachers in State Elementary Schools by District in Serang Regency, 2013/2014</i> .....	82
4.1.5	Banyaknya Sekolah, Murid, dan Guru SD Swasta Menurut Kecamatan di Kabupaten Serang 2013/2014 <i>Number of Schools, Pupils, and Teachers in Private Elementary Schools by District in Serang Regency, 2013/2014</i> .....	83
4.1.6	Banyaknya Sekolah, Murid, dan Guru SLTP Negeri Menurut Kecamatan di Kabupaten Serang, 2013/2014 <i>Number of Schools, Pupils, and Teachers in State Junior High Schools by District in Serang Regency, 2013/2014</i> .....	84
4.1.7	Banyaknya Sekolah, Murid dan Guru SLTP Swasta Menurut Kecamatan di Kabupaten Serang, 2013/2014 <i>Number of Schools, Pupils, and Teachers in Private Junior High Schools by District in Serang Regency, 2013/2014</i> .....	85
4.1.8	Banyaknya Sekolah, Murid, dan Guru SMU Negeri Menurut Kecamatan di Kabupaten Serang, 2013/2014 <i>Number of Schools, Pupils, and Teachers in State High Schools by District in Serang Regency, 2013/2014</i> .....	86
4.1.9	Banyaknya Sekolah, Murid, dan Guru SMU Swasta Menurut Kecamatan di Kabupaten Serang, 2013/2014 <i>Number of Schools, Pupils, and Teachers in Private High Schools by District in Serang Regency, 2013/2014</i> .....	87

4.1.10	Banyaknya Sekolah, Murid, dan Guru SMK Negeri Menurut Kecamatan di Kabupaten Serang, 2013/2014 <i>Number of Schools, Pupils, and Teachers in State Vocational High Schools by District in Serang Regency, 2013/2014</i> .....	88
4.1.11	Banyaknya Sekolah, Murid, dan Guru SMK Swasta Menurut Kecamatan di Kabupaten Serang, 2013/2014 <i>Number of Schools, Pupils, and Teachers in Private Vocational High Schools by District in Serang Regency, 2013/2014</i> .....	89
4.1.12	Banyaknya Sekolah, Murid, dan Guru Raudlatul Athfal Menurut Kecamatan di Kabupaten Serang, 2013/2014 <i>Number of Schools, Pupils, and Teachers in Islamic Kindergarten Schools by District in Serang Regency, 2013/2014</i> .....	90
4.1.13	Banyaknya Sekolah, dan Murid Madrasah Ibtidaiyah Negeri Menurut Kecamatan di Kabupaten Serang, 2013/2014 <i>Number of School and Pupils in State Islamic Elementary Schools by District in Serang Regency, 2013/2014</i> .....	91
4.1.14	Banyaknya Sekolah, Murid dan Guru Madrasah Ibtidaiyah Swasta Menurut Kecamatan di Kabupaten Serang, 2013/2014 <i>Number of School, Pupils, and Teacher in Private Islamic Elementary Schools by District in Serang Regency, 2013/2014</i> .....	92
4.1.15	Banyaknya Sekolah dan Murid Madrasah Tsanawiyah Negeri Menurut Kecamatan di Kabupaten Serang, 2013/2014 <i>Number of School and Pupils in State Islamic Junior High Schools by District in Serang Regency, 2013/2014</i> .....	93
4.1.16	Banyaknya Sekolah, Murid dan Guru Madrasah Tsanawiyah Swasta Menurut Kecamatan di Kabupaten Serang, 2013/2014 <i>Number of School, Pupils, and Teacher in Private Islamic Junior High Schools by District in Serang Regency, 2013/2014</i> .....	94
4.1.17	Banyaknya Sekolah dan Murid Madrasah Aliyah Negeri Menurut Kecamatan di Kabupaten Serang, 2013/2014 <i>Number of Schools and Pupils in State Islamic High Schools by District in Serang Regency, 2013/2014</i> .....	95
4.1.18	Banyaknya Sekolah, Murid dan Guru Aliyah Swasta Menurut Kecamatan di Kabupaten Serang, 2013/2014 <i>Number of School, Pupils, and Teacher in Private Islamic High Schools by District in Serang Regency, 2013/2014</i> .....	96
4.1.19	Banyaknya Akademi/Perguruan Tinggi Menurut Kecamatan di Kabupaten Serang, 2013/2014 <i>Number of Academies/Colleges by District in Serang Regency, 2013/2014</i> .....	97
4.1.20	Jumlah Lembaga Keterampilan Menurut Kecamatan di Kabupaten Serang, 2012 <i>Number of Skill Agencies by District in Serang Regency, 2012</i> .....	98
<b>IV – 2 KESEHATAN DAN KB / Health And Family Planning</b>		
4.2.1	Banyaknya Puskesmas, Apotik, dan Balai Pengobatan Menurut Kecamatan di Kabupaten Serang, 2013 <i>Number of Public Health Centers, Pharmacies, and Polyclinics by District in Serang Regency, 2013</i> .....	103

4.2.2	Banyaknya Dokter dan Paramedis di Seluruh Puskesmas Menurut Kecamatan di Kabupaten Serang, 2013 <i>Number of Doctors and Paramedic at Public Health Center by District in Serang Regency, 2013</i> .....	104
4.2.3	Banyaknya Posyandu, Pos Obat, Pondok Bersalin, dan Poskesdes Menurut Kecamatan di Kabupaten Serang, 2013 <i>Number of Integrated Health Services, Village Pharmacies, Manernity Places, and Village Clinics by District in Serang Regency, 2013</i> .....	105
4.2.4	Banyaknya Bayi yang Diimunisasi Menurut Kecamatan dan Jenis Imunisasi di Puskesmas di Kabupaten Serang, 2013 <i>Number of Babies Immunized by District and Kind of Immunization at Public Health Center in Serang Regency, 2013</i> .....	106
4.2.5	Banyaknya Bidan dan Dukun Bayi Menurut Kecamatan di Kabupaten Serang, 2013 <i>Number of Midwives and Traditional Midwives by District in Serang Regency, 2013</i> .....	109
4.2.6	Banyaknya Penemuan Kasus BTA Positif Baru Menurut Kecamatan di Kabupaten Serang, 2013 <i>Number Of BTA Cases Founded In Serang Regency,2012 - 2013</i> .....	110
4.2.7	Banyaknya Dokter di Rumah Sakit Umum Kabupaten Serang, 2012-2013 <i>Number of Doctors at Government Public Hospital in Serang Regency, 2012-2013</i> .....	111
4.2.8	Banyaknya Tenaga Kesehatan Selain Dokter di Rumah Sakit Umum Kabupaten Serang, 2012-2013 <i>Number of Health Personnels other than Doctor at Government Public Hospital of Serang Regency, 2012-2013</i> .....	112
4.2.9	Jumlah Pasien Rawat Inap Menurut Jenis Penyakit yang Diderita di Rumah Sakit Umum Kabupaten Serang Tahun 2013 <i>Number of Inpatients Treated by Kind of Disease at Government Public Hospital of Serang Regency, 2013</i> .....	117
4.2.10	Jumlah Pasien Rawat Jalan Menurut Jenis Penyakit yang Diderita di Rumah Sakit Umum Kabupaten Serang Tahun 2013 <i>Number Outpatients Treated by Kind of Disease at Government Public Hospital of Serang Regency, 2013</i> .....	118
4.2.11	Banyaknya Tempat Pelayanan KB Menurut Kecamatan di Kabupaten Serang, 2013 <i>Number of Family Planning Facilities by District in Serang Regency, 2013</i> .....	119
4.2.12	Pencapaian Target Akseptor Baru Keluarga Berencana (KB) Menurut Kecamatan di Kabupaten Serang Tahun 2013 <i>Achievement Target for New Acceptors of Family Planning by District in Serang Regency, 2013</i> .....	120
4.2.13	Banyaknya Akseptor Baru Menurut Kecamatan dan Pemakaian Alat Kontrasepsi di Kabupaten Serang Tahun 2013 <i>Number of New Acceptors by District and Contraception Used in Serang Regency, 2013</i> .....	121



#### **IV – 3 AGAMA/Religion**

4.3.1	Jumlah Tempat Peribadatan Bagi Pemeluk Agama Islam Menurut Kecamatan di Kabupaten Serang, 2013 <i>Number Of Moeslem's Worship Facilities by District in Serang Regency, 2013</i> .....	127
4.3.2	Jumlah Tempat Peribadatan Bagi Pemeluk Agama Non Islam Menurut Kecamatan di Kabupaten Serang, 2013 <i>Number of Non Moeslem's Worship Facilitiesby District in Serang Regency, 2013</i> .....	128
4.3.3	Jumlah Pernikahan Per Bulan Menurut Kecamatan di Kabupaten Serang, 2013 <i>Number of Marriage per Month by District in Serang Regency, 2013</i> .....	129

#### **IV – 4 PERADILAN/Justice**

4.4.1	Tambahan Narapidana Berdasarkan Putusan PN Serang Menurut Kelompok Usia dan Jenis Kelamin, 2013 <i>Additional Conviction in Court of First Instanc of Serang by Age of Prisoner and Sex, 2013</i> .....	135
4.4.2	Tambahan Narapidana Berdasarkan Putusan PN Serang Menurut Lama Hukuman dan Jenis Kelamin, 2013 <i>Additional Conviction in Court of First Instance of Serang by Period of Sentence And Sex, 2013</i> .....	136
4.4.3	Jumlah Kasus Kejahatan/Pelanggaran Berdasarkan Putusan PN Serang Menurut Jenis Kejahatan/ Pelanggaran dan Janis Kelamin, 2013 <i>Number of Conviction in Court of First Instance of Serang by Type of Offence and Sex, 2013</i> .....	137
4.4.4	Tambahan Narapidana*) Berdasarkan Putusan PN Serang Per Bulan Menurut Jenis Tindak Pidana, 2013 <i>Additional Conviction*) in Court of First Instance of Serang Each Month by Type of Offense, 2013</i> ..	139

#### **IV – 5 SOSIAL LAINNYA/Other Social Affairs**

4.5.1	Jumlah Keluarga Menurut Kecamatan dan Status Tahapan Keluarga Sejahtera di Kabupaten Serang, 2013 <i>Number of Family by District and Level of Secure and Prosperous Family in Serang Regency, 2013</i> .....	143
4.5.2	Banyaknya Korban yang Terkena Bencana Alam dan Bencana Sosial Menurut Kecamatan di Kabupaten Serang, 2013 <i>Number of Victims of Natural Disaster and Social Catastrophe by DistrictriIn Serang Regency, 2013</i> .....	145
4.5.3	Banyaknya Permasalahan Sosial Menurut Kecamatan dan Jenis di Kabupaten Serang, 2013 <i>Number of Social Problems by District and Kind in Serang Regency, 2013</i> .....	146
4.5.4	Gangguan Kamtibmas Lengkap Menurut Jenis di Kabupaten Serang, 2013 <i>Disturbance Of Peace And Public Order in Society by Kind in Serang Regency, 2013</i> .....	152
4.5.5	Jumlah Tindak Pidana (JTP) di Kabupaten Serang, 2013 <i>The Number of Criminal Acts in Serang Regency, 2013</i> .....	154

**BAB V PERTANIAN/ Agriculture ..... 157**

**V – 1 TANAMAN PANGAN/Food Crops**

5.1.1	Luas Lahan Menurut Jenis Penggunaan di Kabupaten Serang, 2012 <i>Area by Kind of Utilization in Serang Regency, 2012</i> .....	165
5.1.2	Luas Lahan Pertanian dan Bukan Pertanian (Ha) Menurut Kecamatan di Kabupaten Serang, 2013 <i>Agricultural and Non-Agricultural Land Area (Ha) by District in Serang Regency, 2013</i> .....	167
5.1.3	Luas Tanam Padi Sawah dan Ladang (Ha) Menurut Kecamatan di Kabupaten Serang, 2013 <i>Harvested Area of Paddy (Wet Land and Dry Land) by District in Serang Regency, 2013(Ha)</i> .....	168
5.1.4	Luas Panen Padi Sawah dan Ladang (Ha) Menurut Kecamatan di Kabupaten Serang, 2013 <i>Harvested Area of Paddy (Wet Land and Dry Land) by District in Serang Regency, 2013(Ha)</i> .....	169
5.1.5	Produksi Padi Sawah dan Ladang (Ton) Menurut Kecamatan di Kabupaten Serang, 2013 <i>Production of Wet Land Paddy And Dry Land Paddy by District in Serang Regency, 2013</i> .....	170
5.1.6	Luas Tanam Tanaman Palawija (Ha) Menurut Kecamatan di Kabupaten Serang, 2013 <i>Harvested Area of Second Crops (Ha) by District in Serang Regency, 2013</i> ...	171
5.1.7	Luas Panen Tanaman Palawija (Ha) Menurut Kecamatan di Kabupaten Serang, 2013 <i>Harvested Area of Second Crops (Ha) by District in Serang Regency, 2013</i> ..	172
5.1.8	Produksi Tanaman Palawija (Ton) Menurut Kecamatan dan Jenis di Kabupaten Serang, 2013 <i>Production of Second Crops (Ton) by District and Kind in Serang Regency, 2013</i> ..	173
5.1.9	Luas Panen Tanaman Sayur-Sayuran (Ha) Menurut Kecamatan di Kabupaten Serang, 2013 <i>Harvested Area of Vegetables by District in Serang Regency, 2013</i> .....	174
5.1.10	Produksi Tanaman Sayur-Sayuran (Ku) Menurut Kecamatan di Kabupaten Serang, 2013 <i>Production of Vegetables (Qu) by District in Serang Regency, 2013</i> .....	178
5.1.11	Banyaknya Pohon Tanaman Buah-Buahan yang Sedang Menghasilkan Menurut Kecamatan di Kabupaten Serang, 2013 <i>Number Of Fruits Trees by District in Serang Regency, 2013</i> .....	182
5.1.12	Produksi Tanaman Buah-Buahan (Ku) Menurut Kecamatan di Kabupaten Serang, 2013 <i>Number of Fruits Production (Qu) by District in Serang Regency, 2013</i> .....	188

**V – 2 PERKEBUNAN/Estate Crops**

5.2.1	Luas Areal Tanaman dan Produksi Perkebunan Rakyat Menurut Jenis Tanaman di Kabupaten Serang, 2013 <i>Planted Area and Production of Smallholders by Kind of Plant in Serang Regency, 2013</i> .....	197
5.2.2	Luas Tanam Perkebunan Rakyat (Ha) Menurut Kecamatan di Kabupaten Serang, 2013 <i>Planted Area of Smallholders (Ha)by District in Serang Regency, 2013</i> ...	198

5.2.3	Produksi Perkebunan Rakyat (Ton) Menurut Kecamatan di Kabupaten Serang, 2013 <i>Production of Smallholders (Ton) by District in Serang Regency, 2013</i> .....	201
5.2.4	Luas Panen (m <sup>2</sup> ) Tanaman Obat-obatan di Kabupaten Serang, 2013 <i>Harvested Area (m<sup>2</sup>) of Medicinal Plants in Serang Regency, 2013</i> .....	204
5.2.5	Produksi Tanaman Obat-obatan (Tangkai) di Kabupaten Serang, 2013 <i>Production of Medicinal Plants (Stalk) in Serang Regency, 2013</i> .....	208
5.2.6	Luas Panen (m <sup>2</sup> ) Tanaman Hias Menurut Kecamatan di Kabupaten Serang, 2013 <i>Harvested Area of Ornamental Plant (m<sup>2</sup>) by District in Serang Regency, 2013</i> .....	212
5.2.6	Produksi Tanaman Hias (Tangkai) Menurut Kecamatan di Kabupaten Serang, 2013 <i>Production of Ornamental Plant (Stalk) by District in Serang Regency, 2013</i> .....	218

### **V -3 PETERNAKAN/Animal Husbandry**

5.3.1	Populasi Ternak Menurut Kecamatan dan Jenis Ternak di Kabupaten Serang, 2013 <i>Number of Livestocks by District and Kind in Serang Regency, 2013</i> .....	227
5.3.2	Populasi Ternak Unggas Menurut Kecamatan dan Jenis Unggas di Kabupaten Serang, 2013 <i>Number of Poultrys by District and Kind in Serang Regency, 2013</i> .....	228
5.3.3	Populasi Ternak Menurut Jenis dan Mutasi di Kabupaten Serang, 2013 <i>Number of Livestocks by Kind and Mutation in Serang Regency, 2013</i> .....	230
5.3.4	Populasi Ternak Unggas Menurut Jenis dan Mutasi di Kabupaten Serang, 2013 <i>Number of Poultrys by Kind and Mutation in Serang Regency, 2013</i> .....	231
5.3.5	Produksi Daging dan Telur Menurut Jenis Ternak di Kabupaten Serang, 2013 <i>Production of Meats and Eggs by Kind of Livestock in Serang Regency, 2013</i> .....	232

### **V – 4 PERIKANAN/Fishery**

5.4.1	Produksi dan Nilai Ikan Menurut Tempat Penangkapan di Kabupaten Serang, 2013 (Ton) <i>Fishery Production and It's Value by Type Water in Serang Regency, 2013 (Ton)</i> .....	235
5.4.2	Banyaknya Unit Penangkapan Ikan di Perairan Umum di Kabupaten Serang, 2013 <i>Number of Fishing Units in public Waters in Serang Regency, 2013</i> .....	236
5.4.3	Banyaknya Perahu/Kapal Penangkap Ikan Menurut Jenis di Kabupaten Serang, 2013 (Unit) <i>Number of Fishing Boat by Kind in Serang Regency, 2013</i> .....	237
5.4.4	Banyaknya Rumah Tangga Perikanan pada Perairan Umum Menurut Kategori Besarnya Usaha di Kabupaten Serang, 2013 <i>Number of Fishery Households on Public Waters by The Size of Business in Serang Regency, 2013</i> .....	238

5.4.5	Produksi dan Nilai Penangkapan Ikan di Perairan Umum Menurut Jenis Ikan di Kabupaten Serang, 2013 <i>Fishery Production on Public Waters and It's value by Kind of Fish in Serang Regency, 2013</i> .....	239
5.4.6	Produksi dan Nilai Penangkapan Ikan di Laut Menurut Jenis Ikan di Kabupaten Serang, 2013 <i>Fishery Production on Marine and It's value by Kind of Fish in Serang Regency, 2013</i> .....	240
5.4.7	Produksi dan Nilai Penangkapan Selain Ikan Menurut Jenisnya di Kabupaten Serang, 2013 <i>Production and Value of Other Catching by Kind in Serang Regency, 2013</i> .....	241

## **V – 5 KEHUTANAN/Forestry**

5.5.1	Luas Kawasan Hutan Lindung Menurut Lokasi di Kabupaten Serang, 2013 <i>Area of Protected Forest by Location in Serang Regency, 2013</i> .....	245
5.5.2	Luas Kawasan Hutan Negara yang Dikelola Perum PERHUTANI di Kabupaten Serang, 2013 <i>State Forest Area Managed by Perum PERHUTANI in Serang Regency, 2013</i> .....	246
5.5.3	Luas Lahan Kritis di Luar Kawasan Hutan Lindung Menurut Kecamatan di Kabupaten Serang, 2013 <i>Critical Land Area Outside of Protected Forest by District in Serang Regency, 2013</i> .....	247
5.5.4	Populasi Tanaman Budidaya Kehutanan di Kabupaten Serang, 2013 <i>Population of Forestry Crops in Serang Regency, 2013</i> .....	230

## **BAB VI INDUSTRI, PENGGALIAN, LISTRIK, AIR BERSIH, DAN KONSTRUKSI / Manufacture, Quarrying, Electricity, Water Supply, And Construction** ..... 251

### **VI – 1 INDUSTRI/Manufacture**

6.1.1	Jumlah Perusahaan Industri Besar/Sedang dan Tenaga Kerja Menurut Kecamatan di Kabupaten Serang, 2013 <i>Number of Large/Medium Manufacturing Establishment and Employments by District in Serang Regency, 2013</i> .....	261
6.1.2	Jumlah Perusahaan Industri Besar dan Tenaga Kerja Menurut Sektor Industri Pengolahan (KBLI 2009) di Kabupaten Serang, 2012 - 2013 <i>Number of Large Manufacturing Establishment and Employments by Manufacturing Industry Sector (KBLI 2009) in Serang Regency, 2012 - 2013</i> .....	262
6.1.3	Jumlah Perusahaan Industri Besar dan Tenaga Kerja Menurut Kecamatan dan Sektor Industri Pengolahan (KBLI 2009) di Kabupaten Serang, 2013 <i>Number of Large Manufacturing Establishment and Employments by District and Manufacturing Industry Sector (KBLI 2009) In Serang Regency, 2013</i> .....	263

6.1.4	Jumlah Perusahaan Industri Sedang dan Tenaga Kerja Menurut Sektor Industri Pengolahan (KBLI 2009) di Kabupaten Serang , 2012 - 2013 <i>Number of Medium Manufacturing Establishment and Employments by Manufacturing Industry Sector (KBLI 2009) in Serang Regency, 2012- 2013</i> .....	266
6.1.5	Jumlah Perusahaan Industri Sedang dan Tenaga Kerja Menurut Kecamatan dan Sektor Industri Pengolahan (KBLI 2009) di Kabupaten Serang, 2013 <i>Number of Medium Manufacturing Establishment and Employments by District and Manufacturing Industry Sector (KBLI 2009) in Serang Regency, 2013</i> .....	267
6.1.6	Jumlah Industri Kecil/Rumahtangga dan Tenaga Kerja Menurut Kecamatan di Kabupaten Serang, 2013 <i>Number of Small/Household Manufacturing Establishment and Employments by District in Serang Regency, 2013</i> .....	270

## **VI – 2 PENGALIAN/Quarrying**

6.2.1	Produksi Bahan Galian Pada Perusahaan Pemegang SIPD Bupati Serang Per Bulan di Kabupaten Serang, 2013 <i>Production of Quarrying Items on Companies Having Regent's SIPD Each Month in Serang Regency, 2013</i> .....	273
6.2.2	Produksi Bahan Galian Pada Perusahaan Pemegang SIPD Bupati Serang Menurut Kecamatan di Kabupaten Serang, 2012 <i>Production of Quarrying Items on Companies Having Regent's SIPD by District in Serang Regency, 2012</i> .....	274

## **VI – 3 LISTRIK DAN AIR BERSIH/Electricity And Water Supply**

6.3.1	Jumlah Pelanggan Listrik PLN Per Rayon Menurut Golongan Tarif di Kabupaten Serang, 2012 - 2013 <i>Number of Customers of Electricity by Rayon and Tariff Group in Serang Regency, 2012 - 2013</i> .....	277
6.3.2	Jumlah Daya Listrik Terpasang (VA) PLN Per Rayon Menurut Golongan Tarif di Kabupaten Serang, 2012 - 2013 <i>Number of Electric Capacity Sold Out (VA) by Tariff Group in Serang Regency, 2012 - 2013</i> .....	278
6.3.3	Jumlah Pemakaian Listrik (Kwh) Per Rayon Menurut Golongan Tarif di Kabupaten Serang, 2012 - 2013 <i>Number of Quantity of Electricity Sold Out (Kwh) by Rayon and Tariff Group in Serang Regency, 2012 - 2013</i> .....	279
6.3.4	Nilai Penjualan Listrik PLN (Rupiah) Per Rayon Menurut Golongan Tarif di Kabupaten Serang, 2012 - 2013 <i>Value of Electricity Sold Out (Rupiahs) by Rayon and Tariff Group in Serang Regency, 2012 - 2013</i> .....	280
6.3.5	Jumlah Pelanggan Listrik PLN Per Bulan Menurut Golongan Tarif di Kabupaten Serang, 2013 <i>Number of Customers of Electricity Each Month by Tariff Group in Serang Regency, 2013</i> .....	280
6.3.6	Jumlah Daya Listrik Terpasang (VA) PLN Per Bulan Menurut Golongan Tarif di Kabupaten Serang, 2013 <i>Number of Electric Capacity Sold (VA) Each Month by Tariff Group in Serang Regency, 2013</i> .....	283

6.3.7	Jumlah Pemakaian/Mutasi Listrik PLN Per Bulan Menurut Golongan Tarif di Kabupaten Serang, 2013 <i>Number of Usage/Mutation Each Month by Tariff Group in Serang Regency, 2013</i> .....	285
6.3.8	Nilai Penjualan Listrik PLN (Rupiah) Per Bulan Menurut Golongan Tarif di Kabupaten Serang, 2013 <i>Value of Electricity Sold (Rupiah) Each Month by Tariff Group in Serang Regency, 2013</i> .....	287
6.3.9	Rata-rata Penjualan Listrik PLN (Rupiah/kwh) Per Bulan Menurut Golongan Tarif di Kabupaten Serang, 2013 <i>Average of Electricity Sold (Rupiah/kwh) Each Month by Tariff Group in Serang Regency, 2013</i> .....	289
6.3.10	Jumlah Pelanggan PDAM Serang Menurut Kecamatan dan Golongan Tarif di Kabupaten Serang, 2013 <i>Number of Customers of Local Waterwork by District in Serang Regency, 2013</i> .....	291
6.3.11	Jumlah Air yang Disalurkan PDAM Serang (M <sup>3</sup> ) Menurut Kecamatan dan Golongan Tarif di Kabupaten Serang, 2013 <i>Number of Water Sold Out Distributed by Local Waterwork (M<sup>3</sup>) by District and Tariff Group in Serang Regency, 2013</i> .....	293

#### **VI – 4 KONSTRUKSI / Constructions**

6.4.1	Jumlah Perusahaan Konstruksi Menurut Kecamatan dan Badan Hukum di Kabupaten Serang, 2013 <i>Number of Construction Company by District and Legal Status in Serang Regency, 2013</i> .....	297
-------	--	-----

### **BAB VII PERDAGANGAN, HOTEL, SENI, DAN PARIWISATA / *Trade, Hotel, Art and Tourism*.....**

#### **VII – 1 PERDAGANGAN/Trade**

7.1.1	Banyaknya Perusahaan Perdagangan Nasional Terdaftar Menurut Kecamatan dan Golongan Usaha di Kabupaten Serang, 2013 <i>Number of National Trading Companies Registered by District and Group of Trade in Serang Regency, 2013</i> .....	305
7.1.2	Jumlah Pasar dan Jumlah Fasilitas Berdagang pada Pasar Desa Menurut Kecamatan di Kabupaten Serang, 2013 <i>Number of Markets and Traders at Village Market (Traditional Market) in Serang Regency, 2013</i> .....	306
7.1.3	Realisasi Ekspor Barang Non Migas Kabupaten Serang Menurut Perusahaan, 2013 <i>Export Realization of Major Non Oil/Gas Commodities of Serang Regency by Company, 2013</i> .....	307
7.1.4	Realisasi Ekspor Barang Non Migas Kabupaten Serang Menurut Negara Tujuan, 2013 <i>Export Realization of Non Oil/Gas Commodities of Serang Regency by Destination Country, 2013</i> .....	309

7.1.5	Realisasi Ekspor Barang Non Migas Kabupaten Serang Menurut Pelabuhan Muat, 2012 – 2013 <i>Export Realization of Non Oil/Gas Commodities of Serang Regency by Loading Port, 2011 – 2013</i> .....	313
-------	---	-----

## **VII – 2 HOTEL DAN PARIWISATA/Hotel And Tourism**

7.2.1	Direktori Hotel dan Perusahaan Akomodasi Kabupaten Serang, 2013 <i>Directory of Hotel and Other Accomodation in Serang Regency, 2013</i> .....	317
7.2.2	Banyaknya Perusahaan Akomodasi, Tempat Tidur, dan Cottage Menurut Kecamatan di Kabupaten Serang, 2013 <i>Number of Hotels/Accomodations, Beds, and Cottages by District in Serang Regency, 2013</i> .....	323
7.2.3	Banyaknya Perusahaan Akomodasi Menurut Kecamatan dan Kelas Hotel di Kabupaten Serang, 2013 <i>Number of Hotels/Accomodations by District and Class in Serang Regency, 2013</i> .....	324
7.2.4	Banyaknya Restoran dan Rumah Makan Menurut Kecamatan di Kabupaten Serang, 2012 – 2013 <i>Number of Restaurant and Cafe by District in Serang Regency, 2012 – 2013</i> .....	326
7.2.5	Daftar Nama Objek Wisata di Kabupaten Serang, 2013 <i>List of Tourism Object in Serang Regency, 2013</i> .....	327
7.2.6	Banyaknya Wisatawan yang Berkunjung Per Bulandi Kabupaten Serang, 2013 <i>Number of Tourist Visited Each Month in Serang Regency, 2013</i> .....	331
7.2.7	Banyaknya Wisatawan yang Menginap Per Bulandi Kabupaten Serang, 2013 <i>Number of Tourist Stayed in Hotel Each Month in Serang Regency, 2013</i> .....	332
7.2.8	Banyaknya Wisatawan yang Berkunjung Per Bulan Menurut Tipe Wisata di Kabupaten Serang, 2013 <i>Number of Tourist Visited Each Month by Type of Tourism in Serang Regency, 2013</i> .....	334
7.2.9	Banyaknya Perkumpulan Kesenian Menurut Jenis Kesenian di Kabupaten Serang, 2011 – 2013 <i>Number of Art Groups by Kind of Art in Serang Regency, 2011 – 2013</i> .....	335

<b>BAB VIII PERHUBUNGAN DAN KOMUNIKASI/</b> <b><i>Transportation And Communication</i></b> .....	<b>314</b>
---	------------

## **VIII – 1 PERHUBUNGAN/Communication**

8.1.1	Panjang Jalan Menurut Tingkat Pemerintah yang Berwenang, Jenis Permukaan, Kondisi dan Kelas Jalan (Km) di Kabupaten Serang, 2012 - 2013 <i>Length of Road by Road Level, Type of Surface, Condition, and Class Road in Serang Regency, 2012 – 2013</i> .....	345
-------	---	-----

8.1.2	Banyaknya Kendaraan Angkutan Bermotor Menurut Jenisnyadi Kabupaten Serang, 2012 – 2013 <i>Number of Vehicles by Kind of Vehicles in Serang Regency, 2012 – 2013</i> .....	346
-------	--	-----

## **VIII – 2 KOMUNIKASI/Communication**

8.2.1	Rata-rata Lalu Lintas Surat yang Diterima dan Dikirim Melalui Kantor Pos Wilayah Kab. Serang Setiap Bulan, 2011–2013 <i>Monthly Average of Letter Received and Posted by Post Office of Serang Regency Region, 2011–2013</i> .....	349
8.2.2	Rata-rata Lalu Lintas Surat yang Diterima dan Dikirim Keluar Negeri Melalui Kantor Pos Wilayah Kab.Serang Setiap Bulan, 2011 –2013 <i>Monthly Average of Letter Received and Posted from/to Abroad by Post Office of Serang Regency Region, 2011–2013</i> .....	350
8.2.3	Jumlah Pembayaran dan Setoran Uang dengan Wesel Melalui Kantor .Pos Wilayah Kab.Serang Setiap Bulann, 2013 <i>Number of Payment and Deposit by Money Orders by Post Office of Serang Regency Region Each Month, 2013</i> .....	351
8.2.4	Indikator Kegiatan Kantor Pos Wilayah Kab.Serang, 2012 –2013 <i>Activity Indicators of Serang Regency Region Post Office, 2012–2013</i> .....	352
8.2.5	Banyaknya Surat Pos Menurut Jenis Kiriman dalam Negeri danLuar Negeri Melalui Kantor Pos Wilayah Kab.Serang, 2013 <i>Number of Mail Letters by Domestic and Abroad Mailed from Serang Regency Region Post Office, 2013</i> .....	353

## **BAB IX KEUANGAN DAN KOPERASI / Finance and Cooperatives** .....

355

### **IX – 1 APBD KABUPATEN SERANG/**

#### *Actual Revenue And Expenditures Of Government Of Serang Regency*

9.1.1	Realisasi Penerimaan Pemerintah Kabupaten Serang, 2013 <i>Actual Revenues of Government of Serang Regency, 2013</i> .....	363
9.1.2	Realisasi Pengeluaran Pemerintah Kabupaten Serang, 2013 <i>Actual Expenditures of Government of Serang Regency, 2013</i> .....	364
9.1.3	Pembiayaan Daerah Pemerintah Kabupaten Serang, 2013 <i>Regional Funding of Government of Serang Regency, 2013</i> .....	365



## **IX – 2 PERPAJAKAN/Taxation**

9.2.1	Realisasi Jumlah Objek Pajak dan Nilai Pokok Pajak PBB di Kabupaten Serang, 2013 <i>Actual Number of Tax Objects and Values of Land And Building Tax in Serang Regency, 2013.....</i>	369
9.2.2	Realisasi Luas Tanah dan Bangunan Objek Pajak PBB di Kabupaten Serang, 2013 <i>Actual Land and Building Area of Land and Building Tax Objects in Serang Regency, 2013 .....</i>	370
9.2.3	Statistik Wajib Pajak Terdaftar di Kabupaten Serang, 2011 - 2013 <i>Registered TaxObligatory Statistics in Serang Regency,2011 – 2013 .....</i>	371
9.2.4	Penerimaan PPh Orang Pribadi dan PPh Pasal 21 (Rp.) di Kabupaten Serang, 2011 – 2013 <i>Actual Receipts of Individual PPh and PPh Section 21 (Rp.) in Serang Regency, 2011 – 2013 .....</i>	372

## **IX – 3 PERBANKAN/Banking**

9.3.1	Posisi Dana Simpanan Rupiah dan Valuta Asing Bank Umum Menurut Jenis Valuta dan Jenis Simpanan di Kabupaten Serang, 2013 <i>Commercial Bank's Outstanding Funds in Rupiah and Foreign Exchange by Type of Currency and Type of Deposits in Serang Regency, 2013... ..</i>	375
9.3.2	Posisi Kredit Rupiah dan Valuta Asing Bank Umum Menurut Jenis Valuta, Jenis Penggunaan dan Sektor Ekonomi dengan Proyek Berlokasi di Kabupaten Serang, 2013 <i>Commercial Bank's Outstanding Credits in Rupiah and Foreign Exchange by Type Of Currency, Type of Credit, and Economic sector in Serang Regency, 2013.....</i>	381

## **IX – 4 INVESTASI/Investment**

9.4.1	Persetujuan Investasi (Izin Prinsip) PMDN di Kabupaten Serang, 2013 <i>Domestic Investment Agreement in Serang Regency, 2013.....</i>	389
9.4.2	Realisasi Investasi (Izin Usaha Tetap) PMDN di Kabupaten Serang, 2013 <i>Quarterly Realization of Domestic Investment in Serang Regency, 2013.....</i>	390

## **IX – 5 PEGADAIAN/Pawnshop**

9.5.1	Banyaknya Uang yang Dipinjam oleh Nasabah Menurut Golongan Pinjaman di Perum Pegadaian Wilayah Kabupaten Serang, 2013 (Ribuan Rupiah) <i>Number of Credits by Loan Group at State Pawnshop Company of Serang Regency, 2013 (Thousand Rupiahs) .....</i>	393
-------	--	-----

9.5.2	Banyaknya Barang yang Digadaikan Nasabah Menurut Golongan Pinjaman di Perum Pegadaian Wilayah Kabupaten Serang, 2013 (Unit) <i>Number of Goods Pawningby Loan Group at State Pawnshop Company of Serang Regency, 2013 (Unit)</i> .....	394
9.5.3	Banyaknya Uang Pelunasan Kredit Menurut Golongan Pinjaman di Perum Pegadaian Wilayah Kabupaten Serang, 2013 (Ribuan Rupiah) <i>Number of Credits Repayment by Loan Group at State Pawnshop Company of Serang Regency, 2013 (Thousand Rupiahs)</i> .....	395
9.5.4	Banyaknya Barang yang Ditebus Nasabah Menurut Golongan Pinjaman di Perum Pegadaian Wilayah Kabupaten Serang, 2013 (Unit) <i>Number of Goods Redeem by Loan Group at State Pawnshop Company of Serang Regency, 2013 (Unit)</i> .....	396

#### **IX – 6 KOPERASI / Cooperative**

9.6.1	Banyaknya Koperasi dan Anggota Menurut Jenis Koperasi di Kabupaten Serang, 2013 <i>Number of Cooperativeand It's Membersby Kind in Serang Regency, 2013</i> .....	399
9.6.2	Banyaknya Koperasi Menurut Status Aktivitas di Kabupaten Serang, 2013 <i>Number of Cooperative by Activity Status in Serang Regency, 2013</i> .....	400

**DAFTAR GAMBAR**  
*Table of Pictures*

<i>Pictures</i>	<u><b>GAMBARHALAMAN/</b></u> <i>Page</i>
1.1 Rata-rata Curah Hujan dan Hari Hujan di Kabupaten Serang, 2012 <i>Average Rainfalls and Raindays in Serang Regency, 2012</i> .....	4
2.1 Jumlah Anggota DPRD Kabupaten Serang Menurut Komisi dan Jenis Kelamin, 2012 <i>Number of Serang Regency Parliament Members by Commission and Sex, 2012</i> .....	16
2.2 Persentase Anggota DPRD Kabupaten Serang Menurut Fraksi, 2012 <i>Percentage of Serang Regency Parliament Members by Faction, 2012</i> .....	16
3.1 Piramida Penduduk Kabupaten Serang, 2012 <i>Pyramid of The Population of Serang Regency, 2012</i> .....	44
4.1 Rasio Murid Terhadap Guru pada TK, SD, SLTP, SMU dan SMK di Kabupaten Serang, 2012 <i>Pupil Teacher Ratio for Kindergarten School, Elementary School, Junior High School, High School and Vocational High School in Serang Regency, 2012</i> .....	75
5.1 Persentase Penggunaan Lahan di Kabupaten Serang, 2012 <i>Percentage of Land Utilization in Serang Regency, 2012</i> .....	156
5.2 Produksi Tanaman Palawija di Kabupaten Serang, 2012 <i>Production of Second Crops in Serang Regency, 2012</i> .....	156
6.1 Jumlah Perusahaan dan Tenaga Kerja Industri Menurut Kategori di Kabupaten Serang, 2012 <i>Number of Industry and It's Employees by Category in Serang Regency, 2012</i> .....	237
6.2 Persentase Pelanggan Listrik Menurut Golongan Tarif di Kabupaten Serang, 2012 <i>Percentage of Electricity Customers by Tariff Group in Serang Regency, 2012</i> .....	237
7.1 Banyaknya Perusahaan Perdagangan Nasional Terdaftar Menurut Golongan Usaha di Kabupaten Serang, 2012 <i>Number of National Trading Companies Registered by Group of Trade in Serang Regency, 2012</i> .....	286
8.1 Persentase Panjang Jalan Menurut Tingkat Pemerintah yang Berwenang di Kabupaten Serang, 2012 <i>Percentage of Road Length by Level in Serang Regency, 2012</i> .....	328
9.1 Persentase Realisasi Penerimaan Pemerintah Kabupaten Serang, 2012 <i>Percentage of Realization of Serang Regency Government Revenue, 2011</i> .....	348





**BAB / Chapter I**  
**KEADAAN GEOGRAFIS DAN IKLIM**  
*Geographic and Climatology*

<http://sibipb.uin-suka.ac.id>



## I. Keadaan Geografis dan Iklim

Secara geografis wilayah Kabupaten Serang sebelah utara berbatasan dengan Laut Jawa, Kota Cilegon dan Kota Serang. Sebelah timur berbatasan dengan Kabupaten Tangerang, di sebelah selatan Kabupaten Lebak dan Kabupaten Pandeglang, sedangkan di sebelah barat berbatasan dengan Kota Cilegon dan Selat Sunda.

Letak geografis yang demikian merupakan keuntungan bagi Kabupaten Serang. Kabupaten Serang merupakan pintu gerbang atau transit perhubungan darat antar Pulau Jawa dan Pulau Sumatera. Selain itu dengan posisinya yang hanya berjarak  $\pm 70$  km dari Kota Jakarta, Kabupaten Serang merupakan salah satu daerah penyangga Ibukota Negara.

Secara topografi, Kabupaten Serang merupakan wilayah dataran rendah dan pegunungan dengan ketinggian antara 0 sampai 1.778 m di atas permukaan laut. Sebagian besar dataran rendah memiliki ketinggian kurang dari 500 meter, sementara dataran tinggi berupa rangkaian pegunungan yang terdapat di perbatasan dengan Kabupaten Pandeglang.

Wilayah Kabupaten Serang beriklim tropis dengan curah hujan dan hari hujan banyak di sepanjang tahun 2013. Curah hujan dalam sebulan rata-rata 18 mm dan lama hujan 16 hari. Suhu berkisar antara

## I. *Geographic and Climatology*

*Geographically, Serang Regency is bounded by Java Sea, Cilegon and Serang Municipality in the north; Tangerang Regency in the east; Lebak Regency and Pandeglang Regency in the south; and Cilegon and the Sunda Strait in the west.*

*Such geographical location is an advantage for Serang. Serang is a gateway or transit of land transportation between Java and Sumatra. In addition to the position which is only  $\pm 70$  km from the city of Jakarta, Serang is one of the buffer zone of the State Capital.*

*In topography, Serang Regency are mostly lowland area and mountains with an altitude between 0 to 1.778 m above sea level. Most of the lowland have a height of less than 500 meter, except the mountain area near Pandeglang Regency.*

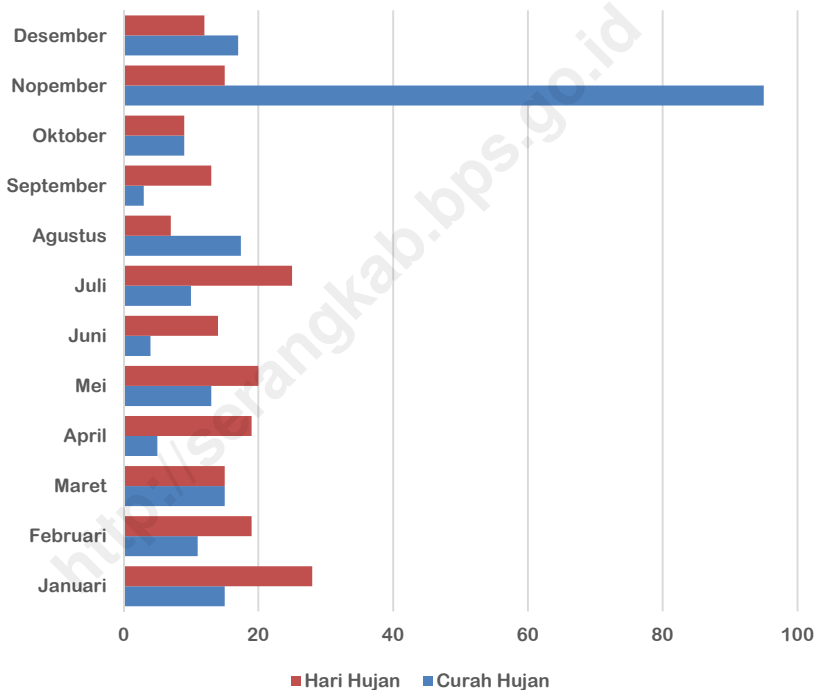
*Serang region have a tropical climate with quite high rainfall and a lot of rainy days. The average of rainfall in a month is 6 mm with 14 rain days. The temperatures ranged between 23,8°C – 32,4°C and relative humidity is*

**Keadaan Geografis dan Iklim**  
*Geographic and Climatology*

23,4°C – 31,8°C, dan kelembaban relatif masih sama dengan tahun sebelumnya. Sekitar 75 persen dari luas wilayah keseluruhan Kabupaten Serang digunakan untuk lahan di sektor pertanian, hortikultura, perkebunan, dan perikanan.

*same with the previous year. About 75 percent of the region is used for agricultural land.*

Gambar 1.1  
Rata-rata Curah Hujan dan Hari Hujan di Kabupaten Serang, 2013  
*Average Rainfalls and Raindays in Serang Regency, 2013*





**Tabel**  
**Table** : 1. 1

**Luas Wilayah Menurut Kecamatan**  
**di Kabupaten Serang, 2013**  
*Areas by District*  
*in Serang Regency, 2013*

Kecamatan <i>District</i>	Luas / Area	
	Km <sup>2</sup> / <i>square km</i>	%
(1)	(2)	(3)
1. Cinangka	111,47	7,60
2. Padarincang	99,12	6,76
3. Ciomas	48,53	3,31
4. Pabuaran	79,14	5,39
5. Gunungsari	48,60	3,31
6. Baros	44,07	3,00
7. Petir	46,94	3,20
8. Tunjung Teja	39,52	2,69
9. Cikeusal	88,25	6,01
10. Pamarayan	41,92	2,86
11. Bandung	25,18	1,72
12. Jawilan	38,95	2,65
13. Kopo	44,69	3,05
14. Cikande	50,53	3,44
15. Kibin	33,51	2,28
16. Kragilan	36,33	2,97
17. Waringinkurung	51,29	3,50
18. Mancak	74,03	5,05
19. Anyar	56,81	3,87
20. Bojonegara	30,30	2,06
21. Pulo Ampel	32,56	2,22
22. Kramatwatu	48,59	3,31
23. Ciruas	34,49	2,34
24. Pontang	58,09	3,74
25. Lebak Wangi	31,71	2,16
26. Carenang	32,80	2,10
27. Binuang	26,17	1,78
28. Tirtayasa	64,46	4,39
29. Tanara	49,30	3,36
<b>Kabupaten Serang</b> <i>Serang Regency</i>	<b>1467,35</b>	<b>100,00</b>

Sumber : Pemerintah Kabupaten Serang  
*Source : The Government of Serang Regency*

**Tabel**  
*Table* : 1.2

Jarak dari Ibukota Kecamatan  
ke Ibukota Kabupaten Serang, 2013  
*Distance from Regency Capital  
to the Capital of Serang Regency, 2013*

Kecamatan <i>District</i>	Ibukota Kecamatan <i>District Capital</i>	Jarak dari Ibukota kabupaten ke Ibukota Kecamatan (km) <i>The Distance from Regency Capital to District Capital</i>
(1)	(2)	(3)
1. Cinangka	Cinangka	58
2. Padarincang	Padarincang	33
3. Ciomas	Sukadana	22
4. Pabuaran	Pasangrahan	18
5. Gunungsari	Gunungsari	15
6. Baros	Baros	13
7. Petir	Mekarbaru	17
8. Tunjung Teja	Tunjung Jaya	22
9. Cikeusal	Cikeusal	20
10. Pamarayan	Pamarayan	34
11. Bandung	Bandung	39
12. Jawilan	Jawilan	42
13. Kopo	Kopo	45
14. Cikande	Cikande	28
15. Kibin	Ciagel	24
16. Kragilan	Kragilan	15
17. Waringinkurung	Waringin Kurung	19
18. Mancak	Labuan	33
19. Anyar	Anyar	35
20. Bojonegara	Bojonegara	23
21. Pulo Ampel	Sumuranja	25
22. Kramatwatu	Kramatwatu	9
23. Ciruas	Citerep	9
24. Pontang	Pontang	22
25. Lebak Wangi	Teras Bendung	13
26. Careng	Panenjoan	24
27. Binuang	Binuang	27
28. Tirtayasa	Tirtayasa	30
29. Tanara	Cerukcuk	33

Sumber : Pemerintah Kabupaten Serang  
*Source : The Government of Serang Regency*

**Tabel**  
*Table* : 1.3

**Rata-Rata Suhu Udara dan Kelembaban Relatif Per Bulan  
di Kabupaten Serang, 2013**  
*Monthly Average Temperature and Relative Humidity  
in Serang Regency, 2013*

Bulan <i>Month</i>	Suhu Udara/ <i>Temperature (°c)</i>			Kelembaban Relatif/ <i>Relative Humadity (%)</i>		
	Terendah <i>Minimum</i>	Tertinggi <i>Maximum</i>	Rata- rata <i>Average</i>	Terendah <i>Minimum</i>	Tertinggi <i>Maximum</i>	Rata- rata <i>Average</i>
(1)	(2)	(3)	(4)	(5)	(6)	(7)
Januari <i>January</i>	23,7	30,6	26,8	78	92	85
Februari <i>February</i>	23,7	31,8	27,1	72	89	83
Maret <i>March</i>	23,6	32,6	27,4	69	93	82
April <i>April</i>	24,1	31,9	27,3	77	93	85
Mei <i>May</i>	23,8	32,1	27,3	76	92	85
Juni <i>June</i>	23,5	31,5	27,0	76	95	84
Juli <i>July</i>	22,9	30,6	26,2	82	97	87
Agustus <i>August</i>	22,7	31,8	26,8	74	90	81
September <i>September</i>	23,1	32,6	27,1	75	85	79
Oktober <i>October</i>	23,2	32,9	27,3	73	87	79
Nopember <i>November</i>	23,2	32,1	27,0	64	91	79
Desember <i>December</i>	23,4	31,4	26,6	74	93	84
Rata – rata <i>Average</i>	23,4	31,8	27,0	74	91	83

Sumber : Badan Meteorologi Klimatologi dan Geofisika - Stasiun Meteorologi Kelas III Serang  
*Source : National Board of Meteorology Climatology and Geophysics – Meteorology Station of Serang Class III*

**Tabel** : 1.4  
**Table**

**Rata-Rata Tekanan Udara dan Penguapan Per Bulan  
 di Kabupaten Serang, 2013**  
*Monthly Average Atmospheric Pressure and Evaporation  
 in Serang Regency, 2013*

Bulan <i>Month</i>	Tekanan Udara/ <i>Atmospheric Pressure (Hpa)</i>			Penguapan/ <i>Evaporation (Mm)</i>		
	Terendah <i>Minimum</i>	Tertinggi <i>Maximum</i>	Rata- rata <i>Average</i>	Terendah <i>Minimum</i>	Tertinggi <i>Maximum</i>	Rata- rata <i>Average</i>
(1)	(2)	(3)	(4)	(5)	(6)	(7)
Januari <i>January</i>	1.006,8	1.011,3	1.009,3	0,0	5,7	2,7
Februari <i>February</i>	1.005,2	1.010,9	1.007,9	1,1	7,8	3,9
Maret <i>March</i>	1.006,6	1.011,3	1.009,2	0,8	6,6	4,0
April <i>April</i>	1.006,2	1.010,6	1.008,3	0,2	6,0	3,5
Mei <i>May</i>	1.006,7	1.010,1	1.008,4	0,6	5,8	3,7
Juni <i>June</i>	1.005,5	1.010,9	1.007,7	0,5	7,0	3,3
Juli <i>July</i>	1.007,3	1.010,8	1.008,9	0,3	8,6	3,2
Agustus <i>August</i>	1.008,4	1.011,3	1.009,9	0,4	7,8	4,3
September <i>September</i>	1.008,1	1.011,9	1.010,1	1,2	7,2	4,2
Oktober <i>October</i>	1.008,9	1.012,1	1.010,8	1,0	6,4	4,4
Nopember <i>November</i>	1.006,7	1.010,9	1.008,3	0,5	6,6	3,9
Desember <i>December</i>	1.006,2	1.011,5	1.008,6	0,0	9,6	3,7
Rata – rata <i>Average</i>	1.006,9	1.011,1	1.009,0	0,6	7,1	3,7

Sumber : Badan Meteorologi Klimatologi dan Geofisika - Stasiun Meteorologi Kelas III Serang  
 Source : *National Board of Meteorology Climatology and Geophysics – Meteorology Station of Serang Class III*

**Tabel**  
*Table* : 1.5

**Rata-Rata Curah Hujan dan Jumlah Hari Hujan Per Bulan  
di Kabupaten Serang, 2013**  
*Monthly Average Rainfalls and Raindays in Serang Regency, 2013*

Bulan <i>Month</i>	Curah Hujan/ <i>Rainfalls (Mm)</i>			Hari Hujan/ <i>Raindays</i> (Hari/Day)
	Terendah <i>Minimum</i>	Tertinggi <i>Maximum</i>	Rata-rata <i>Average</i>	
(1)	(2)	(3)	(4)	(5)
Januari <i>January</i>	0	64	15	28
Februari <i>February</i>	0	35	11	19
Maret <i>March</i>	0	101	15	15
April <i>April</i>	0	36	5	19
Mei <i>May</i>	0	85	13	20
Juni <i>June</i>	0	14	4	14
Juli <i>July</i>	0	64	10	25
Agustus <i>August</i>	0	46	17,4	7
September <i>September</i>	0	9	3	13
Oktober <i>October</i>	0	39	9	9
Nopember <i>November</i>	0	84	95	15
Desember <i>December</i>	0	80	17	12
Rata – rata <i>Average</i>	0	55	18	16

Sumber : Badan Meteorologi Klimatologi dan Geofisika - Stasiun Meteorologi Kelas III Serang  
*Source : National Board of Meteorology Climatology and Geophysics – Meteorology Station of Serang Class III*

**Tabel** : 1.6  
**Table**

**Rata-Rata Kecepatan Angin dan Penyinaran Matahari Per Bulan  
 di Kabupaten Serang, 2013**  
*Monthly Average Wind Velocity and Radiation in Serang Regency, 2013*

Bulan <i>Month</i>	Kecepatan Angin/ <i>Wind Velocity (Kml Hour)</i>				Penyinaran Matahari/ <i>Radiation (Hour)</i>		
	Rata-rata <i>Average</i>	Arah Ter-Banyak/ <i>Most Wind Direction (°)</i>	Tertinggi <i>Maximum</i>	Arah / <i>Wind Direction</i>	Terendah <i>Minimum</i>	Ter-Tinggi <i>Maximum</i>	Rata-Rata <i>Average</i>
(1)	(2)	(3)	(4)	(5)	(6)	(7)	(8)
Januari <i>January</i>	3,2	270	28	270	0	100	29
Februari <i>February</i>	2,3	270	16	300	0	100	54
Maret <i>March</i>	2,3	270	16	40	0	100	65
April <i>April</i>	2,2	270	15	250	0	100	56
Mei <i>May</i>	1,8	360	14	40	0	100	62
Juni <i>June</i>	1,7	270	11	270	0	100	39
Juli <i>July</i>	1,5	360	12	100	0	100	45
Agustus <i>August</i>	1,9	360	12	250	0	100	89
September <i>September</i>	1,96	360	11	350	0	100	70
Oktober <i>October</i>	2,0	360	16	220	0	100	71
Nopember <i>November</i>	2,1	270	27	140	0	100	53
Desember <i>December</i>	2,0	270	25	230	0	100	37
<b>Rata-Rata <i>Average</i></b>	<b>2,1</b>	<b>270</b>	<b>28</b>	<b>270</b>	<b>0</b>	<b>100</b>	<b>56</b>

Catatan/Notes: 360 = Utara                      270 = Barat                      180 = Selatan                      90 = Timur  
 315 = Barat Laut                      225 = Barat Daya                      135 = Tenggara                      45 = Timur Laut

Sumber : Badan Meteorologi Klimatologi dan Geofisika - Stasiun Meteorologi Kelas III Serang  
 Source : National Board of Meteorology Climatology and Geophysics - Meteorology Station of Serang Class III

**Tabel**  
*Table* : 1.7

**Luas Lahan Menurut Penggunaan  
di Kabupaten Serang (Ha), 2013**  
*Areas by Kind of Utilization  
in Serang Regency, 2013*


Penggunaan <i>Kind of Utilizing</i>	Luas Lahan <i>Area (Ha)</i>	Persentase <i>Percentage (%)</i>
(1)	(2)	(3)
Bandar Udara	38,104	0,03
Emplasemen	413,030	0,28
Hutan Belukar	9.158,912	6,28
Hutan Rawa	350,700	0,24
Industri	2.013,133	1,38
Kebun Campuran	31.965,104	21,90
Ladang/Tegalan	7.809,783	5,35
Padang Rumput	1.961,561	1,34
Perkampungan	13.248,990	9,08
Perkebunan Besar	321,030	0,22
Perumahan	672,798	0,46
Rawa	1.429,980	0,98
Sawah	61.141,312	41,90
Semak Belukar	6.417,678	4,40
Sungai/Danau/Telaga	1.158,712	0,79
Tambak	7.178,161	4,92
Tanah Kosong	652,847	0,45
<i>Jumlah / Total</i>	145.931,840	100,00

Sumber : BPN RI- Kantor Pertanahan Kabupaten Serang

Source : National Board of Land Affairs – Land Affairs Office of Serang Regency







**BAB / *Chapter* II**  
**PEMERINTAHAN DAN**  
**PENCATATAN SIPIL**  
*Government and*  
*Civil Official Document*



## II. 1. Pemerintahan

Wilayah administrasi Kabupaten Serang terdiri atas 29 kecamatan, dan keseluruhan terbagi menjadi 321 desa.

Dewan Perwakilan Rakyat Daerah Kabupaten Serang menurut kepanitiaan terbagi menjadi 4 badan, yaitu badan musyawarah dan badan anggaran dengan anggota masing-masing 26 orang, badan legislasi daerah sebanyak 14 orang serta badan kehormatan sebanyak 5 orang. Dari jumlah tersebut hanya 6 orang berjenis kelamin perempuan. Anggota komisi 46 orang, sementara anggota fraksi 50 orang yang berasal dari 9 partai, terbanyak partai Golkar dan Demokrat.

Jumlah pegawai negeri sipil di Kabupaten Serang pada tahun 2012 total sebanyak 11.045 orang. Dari jumlah tersebut pegawai yang telah mencapai golongan III ke atas tercatat sebanyak 65,02 persen. Sementara golongan I masih ada sebanyak 2,01 persen, dan sisanya golongan II sebanyak 32,97 persen.

## II. 2. Catatan Sipil

Gambaran mengenai kegiatan pencatatan sipil di Kabupaten Serang disajikan pada Tabel 2.10 hingga Tabel 2.13, bersumber dari Dinas Kependudukan dan Catatan Sipil Kabupaten Serang.

## II. 1. Governance

*Serang Regency administrative area consist of 28 districts and divided into 314 villages.*

*Serang Regency Parliament members consist of 4 committees, namely Consultative Committee and Budget Committee with the number of members of each 26 people, Legislative Committee by 14 members and Honorary by 4 members. Of these only 6 members are woman. Members of the commission are 46 people, while member of the fraction are 50 people from 9 parties. Most of them are from Golkar and Democrat Party.*

*In 2012, Serang Regency had 11.045 civil servants employed in the national and local government institutions, 65,02 percent of civil servants are rank III and more, 2,01 percent are rank I and 32,97 percent are rank II.*

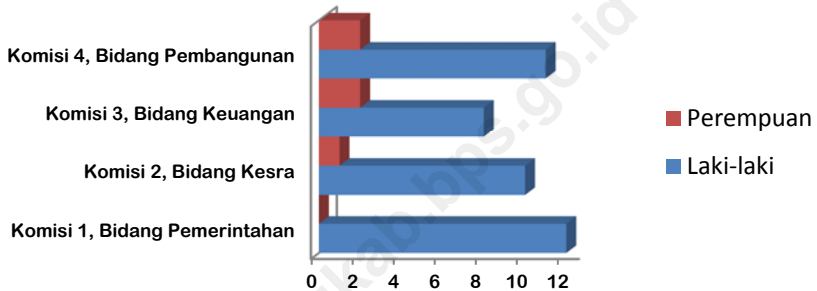
## II. 2. Civil Registry

*Table 2.10 – 2.13 represent the recording activity of Population Affair and Civil Registration Service of Serang Regency as the data source.*

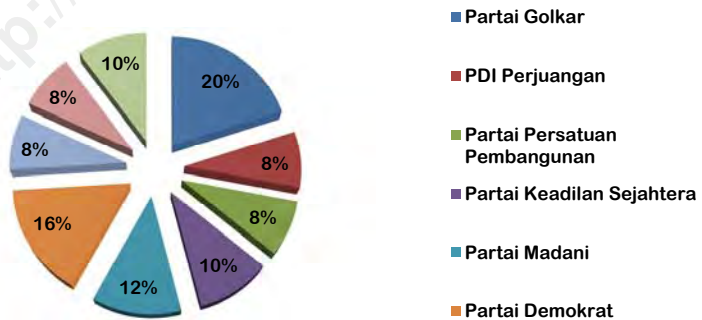
Terlihat bahwa jumlah akta kelahiran yang dikeluarkan pada tahun 2013 meningkat hingga lebih dari dua kali dibandingkan dengan tahun sebelumnya, dan jumlah akta kematian meningkat dari 4 menjadi 11.

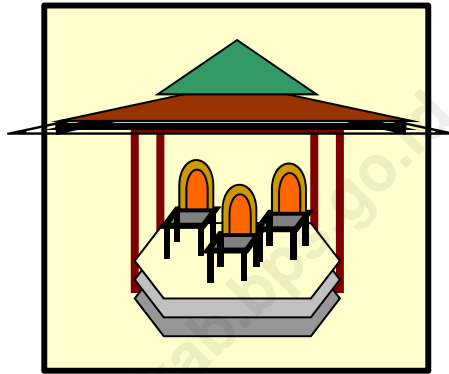
*It can be seen that the number of birth certificates issued in 2013 increased more than two times than a year earlier, and the number of death certificates increased from 4 to 11.*

Gambar 2.1  
Jumlah Anggota DPRD Kabupaten Serang Menurut Komisi dan Jenis Kelamin, 2013  
*Number of Serang Regency Parliament Members by Commission and Sex, 2013*



Gambar 2.2  
Persentase Anggota DPRD Kabupaten Serang Menurut Fraksi, 2013  
*Percentage of Serang Regency Parliament Members by Faction, 2013*





**BAB / Chapter II - 1**  
**PEMERINTAHAN**  
*Government*



**Tabel** : 2.1.1  
*Table*

**Banyaknya Desa, Kelurahan, Rukun Warga dan Rukun Tetangga  
Menurut Kecamatan di Kabupaten Serang, 2013  
Number of Villages, Wards and Lowest Administrative Units  
by District in Serang Regency 2013**

Kecamatan <i>District</i>	Desa <i>Subdistrict</i>	Kelurahan <i>Ward</i>	Rukun Warga (RW)	Rukun Tetangga (RT)	
(1)	(2)	(3)	(4)	(5)	
1. Cinangka	14	-	83	284	
2. Padarincang	14	-	78	280	
3. Ciomas	11	-	52	149	
4. Pabuaran	8	-	45	156	
5. Gunungsari	7	-	22	87	
6. Baros	14	-	77	225	
7. Petir	15	-	55	242	
8. Tunjung Teja	9	-	41	187	
9. Cikeusal	17	-	92	270	
10. Pamarayan	10	-	42	187	
11. Bandung	8	-	33	139	
12. Jawilan	9	-	45	185	
13. Kopo	10	-	45	166	
14. Cikande	13	-	67	320	
15. Kibin	9	-	32	149	
16. Kragilan	12	-	59	218	
17. Waringinkurung	11	-	48	150	
18. Mancak	14	-	50	209	
19. Anyar	12	-	60	223	
20. Bojonegara	11	-	67	144	
21. Pulo Ampel	9	-	45	131	
22. Kramatwatu	15	-	74	278	
23. Ciruas	15	-	59	186	
24. Pontang	11	-	35	131	
25. Lebak Wangi	10	-	32	137	
26. Carenang	8	-	37	197	
27. Binuang	7	-	30	101	
28. Tirtayasa	14	-	43	134	
29. Tanara	9	-	30	108	
<i>Serang</i>	2013	326	-	1.478	5.373
<i>Regency</i>	2012	314	-	1.427	5.261

Sumber : BPS Kabupaten Serang - Master File Desa 2013  
Source : BPS Serang Regency- Villages Master File 2013

**Tabel** : 2.1.2 Banyaknya Desa/Kelurahan Menurut Status Perdesaan/Perkotaan  
Menurut Kecamatan di Kabupaten Serang,2013  
*Number od Villages/Wards by Status of Rural/Urban  
by District in Serang Regency 2013*

Kecamatan <i>District</i>	Perkotaan / <i>Urban</i>	Perdesaan / <i>Rural</i>	Jumlah / <i>Total</i>
(1)	(2)	(3)	(4)
1. Cinangka	-	14	14
2. Padarincang	1	13	14
3. Ciomas	-	11	11
4. Pabuaran	-	8	8
5. Gunungsari	-	7	7
6. Baros	2	12	14
7. Petir	2	13	15
8. Tunjung Teja	-	9	9
9. Cikeusal	4	13	17
10. Pamarayan	2	8	10
11. Bandung	-	8	8
12. Jawilan	3	6	9
13. Kopo	-	10	10
14. Cikande	6	7	13
15. Kibin	6	3	9
16. Kragilan	3	9	12
17. Waringinkurung	1	10	11
18. Mancak	1	13	14
19. Anyar	4	8	12
20. Bojonegara	6	5	11
21. Pulo Ampel	3	6	9
22. Kramatwatu	9	6	15
23. Ciruas	9	6	15
24. Pontang	3	8	11
25. Lebak Wangi	-	10	10
26. Carenang	3	5	8
27. Binuanga	-	7	7
28. Tirtayasa	3	11	14
29. Tanara	1	8	9
<b>Kabupaten Serang <i>Serang Regency</i></b>	<b>72</b>	<b>254</b>	<b>326</b>

Sumber : BPS Kabupaten Serang - Master File Desa 2013  
Source : BPS Serang Regency- Villages Master File 2013



**Tabel**  
**Table** : 2.1.3

**Jumlah Anggota DPRD Kabupaten Serang  
Menurut Kepanitiaan dan Jenis Kelamin, 2013  
Number of Serang Regency Parliament Members  
by Committee and Sex, 2013**

Panitia*) <i>Committee</i>	Jenis Kelamin <i>Sex</i>		Jumlah <i>Total</i>
	Laki-laki <i>Male</i>	Perempuan <i>Female</i>	
(1)	(2)	(3)	(4)
1. Badan Musyawarah <i>Consultative Committee</i>	24	2	26
2. Badan Anggaran <i>Budget Committee</i>	24	2	26
3. Badan Legislasi Daerah <i>Legislative Committee</i>	12	2	14
4. Badan Kehormatan <i>The Honorary</i>	5	0	5
2013	65	6	71
2012	65	6	71

...\*) Beberapa anggota suatu badan merangkap menjadi anggota pada badan lain

Sumber : Sekretariat DPRD Kabupaten Serang  
Source : *Secretariat of Serang Regency Parliament*

Tabel  
*Table* : 2.1.4

Jumlah Anggota DPRD Kabupaten Serang  
Menurut Komisi dan Jenis Kelamin, 2013  
*Number of Serang Regency Parliament Members  
by Commission and Sex, 2013*

Komisi <i>Commission</i>	Jenis Kelamin <i>Sex</i>		Jumlah <i>Total</i>
	Laki-laki <i>Male</i>	Perempuan <i>Female</i>	
(1)	(2)	(3)	(4)
1. Komisi 1, Bidang Pemerintahan <i>1st Commission – Government Sector</i>	10	2	12
2. Komisi 2, Bidang Kesra <i>2nd Commission – Welfare Sector</i>	9	1	10
3. Komisi 3, Bidang Keuangan <i>3rd Commission – Financial Sector</i>	10	1	11
4. Komisi 4, Bidang Pembangunan <i>4th Commission – Development Sector</i>	12	1	13
2013	42	5	46
2012	42	5	46

Sumber : Sekretariat DPRD Kabupaten Serang  
*Source : Secretariat of Serang Regency Parliament*

Tabel  
*Table* : 2.1.5

Jumlah Anggota DPRD Kabupaten Serang  
Menurut Fraksi dan Jenis Kelamin, 2013  
*Number of Serang Regency Parliament Members  
by Faction and Sex, 2013*

Fraksi <i>Faction</i>	Jenis Kelamin <i>Sex</i>		Jumlah <i>Total</i>
	Laki-laki <i>Male</i>	Perempuan <i>Female</i>	
(1)	(2)	(3)	(4)
1. Partai Golkar	9	1	10
2. PDI Perjuangan	4	0	4
3. Partai Persatuan Pembangunan	4	0	4
4. Partai Keadilan Sejahtera	5	0	5
5. Partai Madani	6	0	6
6. Partai Demokrat	5	3	8
7. Partai Hanura	3	1	4
8. Partai Gerindra	4	0	4
9. Partai PAN	5	0	5
2013	45	5	50
2012	45	5	50

Sumber : Sekretariat DPRD Kabupaten Serang  
*Source : Secretariat of Serang Regency Parliament*

Tabel  
*Table* : 2.1.6

Produk DPRD Kabupaten Serang, 2012 - 2013  
*Product of Serang Regency Parliament, 2012 - 2013*

Produk DPRD <i>Product</i>	2012	2013
(1)	(2)	(3)
1. Surat Keputusan Pimpinan DPRD <i>Decree of The Chairman of The Parliament</i>	5	8
2. Surat Keputusan Dewan (DPRD) <i>Parliament Decree</i>	18	21
3. Peraturan Daerah <i>Local Regulation</i>	16	15

Sumber : Sekretariat DPRD Kabupaten Serang

*Source : Secretariat of Serang Regency Parliament*

**Tabel**  
**Table** : 2.1.7

**Jumlah Pegawai Negeri Sipil Pemerintah Kabupaten Serang**  
**Menurut Dinas/Instansi, 2013**  
*Number of Government Civil Servants of Serang Regency*  
*by Institution, 2013*

	Dinas/Instansi <i>Institution</i>	Gol. <i>Rank</i> I	Gol. <i>Rank</i> II	Gol. <i>Rank</i> III	Gol. <i>Rank</i> IV	Jumlah <i>Total</i>
	(1)	(2)	(3)	(4)	(5)	(6)
1.	Sekretariat Daerah <i>Secretariat Of Serang Reg. Government</i>	3	45	106	29	183
2.	Sekretariat DPRD <i>Secretariat Of Serang Reg. Parliament</i>	0	10	21	5	36
3.	Inpektorat <i>Regional Inspectorat Services</i>	0	8	27	5	40
4.	RSUD <i>Regional Hospital</i>	19	333	296	29	677
5.	Dinas Pekerjaan Umum <i>Public Works Service</i>	39	124	81	4	248
6.	Dinas Pariwisata, Pemuda, dan Olahraga <i>Tourism, Youth, and Sport Service</i>	1	3	21	3	28
7.	Dinas Kependudukan dan Catatan Sipil <i>Population Affair and Civil Registration Services</i>	0	5	26	4	36
8.	Dinas Pertanian, Kehutanan, Perkebunan dan Peternakan <i>Agriculture, Forestry, Plantation and Livestock Services</i>	0	21	64	9	94
9.	Dinas Perhubungan, Komunikasi dan Informatika <i>Transportation, Communication and Informatics Services</i>	3	49	44	3	99
10.	Dinas Kelautan, Perikanan, Energi dan Sumber Daya Mineral <i>Marine, Fishery, Energy and Mineral Resource Services</i>	1	11	50	7	69
11.	Dinas Sosial <i>Social Affair Service</i>	0	5	20	8	33

**Tabel** : 2.1.7 Lanjutan tabel / *Continued table*  
**Table**

Dinas/Instansi <i>Institution</i>	Gol. <i>Rank</i> I	Gol. <i>Rank</i> II	Gol. <i>Rank</i> III	Gol. <i>Rank</i> IV	Jumlah <i>Total</i>
(1)	(2)	(3)	(4)	(5)	(6)
12. Dinas Tenaga Kerja dan Transmigrasi <i>Labor and Transmigration Services</i>	0	7	31	11	49
13. Dinas Koperasi, Perindustrian dan Perdagangan <i>Cooperative, Industry and Trade Services</i>	3	14	29	7	53
14. Dinas Pendapatan Daerah <i>Regional Revenue Service</i>	1	17	42	4	64
15. Dinas Tata Ruang, Bangunan dan Perumahan <i>Layout, Building and Housing Services</i>	9	26	40	4	79
16. Dinas Pendidikan dan Kebudayaan <i>Education and Culture Services</i>	11	1.688	3.122	2.447	7.268
17. Dinas Kesehatan <i>Health Service</i>	0	352	414	7	773
18. Badan Perencanaan Pembangunan Daerah (BAPPEDA) <i>Regional Development Planning Agency</i>	1	4	28	5	38
19. Badan Lingkungan Hidup <i>Environmental Agency</i>	1	8	21	5	35
20. Badan Kepegawaian Daerah <i>Regional Officialdom Agency</i>	0	5	17	5	27
21. Badan Perijinan Terpadu dan Penanaman Modal <i>Integrated Licensing and Investment Agency</i>	0	6	26	4	36
22. Badan Penanggulangan Bencana Daerah <i>Regional Disaster Countermeasures Agency</i>	6	33	19	3	61

**Tabel** : 2.1.7 Lanjutan tabel / *Continued table*  
**Table**

Dinas/Instansi <i>Institution</i>	Gol. <i>Rank</i> I	Gol. <i>Rank</i> II	Gol. <i>Rank</i> III	Gol. <i>Rank</i> IV	Jumlah <i>Total</i>
(1)	(2)	(3)	(4)	(5)	(6)
23. Badan Pelaksana Penyuluhan dan Ketahanan Pangan <i>Food Security and Counseling Executive Agency</i>	0	8	42	19	69
24. Badan KB, Pemberdayaan Masyarakat dan Perempuan <i>Family Planning, and Community and Women Empowerment Agency</i>	1	14	75	12	102
25. Kantor Arsip dan Perpustakaan Daerah <i>Office of Regional Archive and Library</i>	0	2	6	1	9
26. Satuan Polisi Pamong Praja <i>Civil Service Police Unit</i>	5	52	18	1	76
27. Kantor Unit Layanan Pengadaan Barang/Jasa <i>Office of Goods/Service Procurement</i>	0	6	7	1	14
28. Kecamatan <i>District Head Office</i>	35	303	213	49	600
29. Kantor Pemadam Kebakaran <i>Firefighter Office</i>	0	1	1	0	2
30. Akademi Perawat (Akper) Pemda <i>State Academy of Nursing</i>	0	3	13	7	23
<b>Jumlah / Total</b>	<b>139</b>	<b>3.163</b>	<b>4.920</b>	<b>2.698</b>	<b>10.920</b>

Sumber : Badan Kepegawaian Daerah Kabupaten Serang  
Source : *Regional Officialdom Agency of Serang Regency*

Tabel  
*Table* : 2.1.8

Jumlah Pegawai Negeri Sipil Pemerintah Kabupaten Serang  
Menurut Golongan dan Jenis Kelamin, 2013  
*Number of Civil Servant in Government of Serang Regency  
by Rank and Sex, 2013*

Golongan <i>Rank</i>	Laki-laki <i>Male</i>	Perempuan <i>Female</i>	JUMLAH <i>Total</i>
(1)	(2)	(3)	(6)
I/a	12	-	12
I/b	47	5	52
I/c	35	-	35
I/d	38	2	40
II/a	492	152	644
II/b	722	593	1.315
II/c	340	446	786
II/d	194	224	418
III/a	756	847	1.603
III/b	703	692	1.395
III/c	458	410	868
III/d	624	430	1.054
IV/a	1.558	1.003	2.561
IV/b	81	19	100
IV/c	29	6	35
IV/d	2	-	2
<b>Jumlah / Total</b>	<b>6.091</b>	<b>4.829</b>	<b>10.920</b>

Sumber : Badan Kepegawaian Daerah Kabupaten Serang  
*Source : Regional Officialdom Agency of Serang Regency*



Tabel  
*Table* : 2.1.9

Jumlah Pegawai Negeri Sipil Pemerintah Kabupaten Serang  
Menurut Jabatan Eselon dan Jenis Kelamin, 2013  
*Number of Civil Servant in Government of Serang Regency  
by Echelon and Sex 2013*

---

Jenis Jabatan <i>Kind of Position</i>	Laki-laki <i>Male</i>	Perempuan <i>Female</i>
(1)	(2)	(3)
Eselon II	31	5
Eselon III	162	30
Eselon IV	581	204
Eselon V	26	9
Jumlah/ <i>Total</i>	800	248

---


Sumber : Badan Kepegawaian Daerah Kabupaten Serang  
*Source : Regional Officialdom Agency of Serang Regency*

Tabel  
*Table* : 2.1.10

Jumlah Pegawai Negeri Sipil Pemerintah Kabupaten Serang  
Menurut Pendidikan dan Jenis Kelamin, 2013  
*Number of Civil Servant in Government of Serang Regency  
by Education and Sex 2013*

Golongan	Laki-laki <i>Male</i>	Perempuan <i>Female</i>	Jumlah <i>Total</i>
(1)	(2)	(3)	(6)
SD	41	1	42
SLTP Sederajat	108	4	112
SLTA Sederajat	836	220	1.056
D I / II	309	333	642
D III	236	409	645
D IV / S1	4.227	3.730	7.957
S2 / S3	334	132	466
<b>Jumlah / Total</b>	<b>6.091</b>	<b>4.829</b>	<b>10.920</b>

Sumber : Badan Kepegawaian Daerah Kabupaten Serang  
*Source : Regional Officialdom Agency of Serang Regency*



**BAB / Chapter II – 2**  
**PENCATATAN SIPIL**  
*Civil Official Document*

<http://spt.kab.go.id>



**Tabel**  
**Table** : 2.2.1

**Banyaknya Akte Kelahiran dan Kematian yang Dikeluarkan  
Menurut Bulan di Kabupaten Serang, 2013  
Number of Birth and Death Certificates Published  
by Month in Serang Regency, 2013**

Bulan Month	Akta Kelahiran Birth Certificate	Akta Kematian Death Certificate
(1)	(2)	(3)
Januari <i>January</i>	1.750	1
Februari <i>February</i>	1.450	1
Maret <i>March</i>	1.700	0
April <i>April</i>	1.900	0
Mei <i>May</i>	3.250	1
Juni <i>June</i>	6.950	1
Juli <i>July</i>	8.255	1
Agustus <i>August</i>	3.535	0
September <i>September</i>	4.932	0
Oktober <i>October</i>	3.868	2
Nopember <i>November</i>	3.220	3
Desember <i>December</i>	4.430	1
Jumlah / <i>Total</i>		
2013	45.250	11
2012	17.110	4

Sumber : Dinas Kependudukan Catatan Sipil Kabupaten Serang  
Source : Population Affair and Civil Registration Service of Serang Regency

Tabel  
*Table* : 2.2.2

Banyaknya Akte Perkawinan dan Perceraian yang Dikeluarkan  
Menurut Bulan di Kabupaten Serang, 2013  
*Number of Marriage License and Divorce Certificates Published  
by Monthin Serang Regency, 2013*

Bulan <i>Month</i>	Akte Perkawinan <i>Marriage Licence</i>	Akte Perceraian <i>Divorce Certificate</i>
(1)	(2)	(3)
Januari <i>January</i>	0	0
Februari <i>February</i>	0	0
Maret <i>March</i>	0	0
April <i>April</i>	0	0
Mei <i>May</i>	0	0
Juni <i>June</i>	0	0
Juli <i>July</i>	0	0
Agustus <i>August</i>	0	0
September <i>September</i>	0	0
Oktober <i>October</i>	0	0
Nopember <i>November</i>	0	0
Desember <i>December</i>	1	0
Jumlah / <i>Total</i>		
2013	1	0
2012	0	3

Sumber : Dinas Kependudukan dan Catatan Sipil Kabupaten Serang  
*Source : Population Affair and Civil Registration Service of Serang Regency*

**Tabel**  
**Table** : 2.2.3

**Banyaknya Akte Pengangkatan Anak dan Akta Pengakuan dan Pengesahan Anak yang Dikeluarkan Menurut Bulan di Kabupaten Serang, 2013**  
*Number of Child Adoption Certificate and Child Acknowledgement and Ratification Certificate Published by Month in Serang Regency, 2013*

Bulan Month	Akta Pengangkatan Anak Child Adoption Certificate	Akta Pengakuan Dan Pengesahan Anak Child Acknowledgement and Ratification Certificate
(1)	(2)	(3)
Januari <i>January</i>	0	0
Februari <i>February</i>	0	0
Maret <i>March</i>	0	0
April <i>April</i>	0	0
Mei <i>May</i>	0	0
Juni <i>June</i>	0	2
Juli <i>July</i>	0	0
Agustus <i>August</i>	0	0
September <i>September</i>	0	0
Oktober <i>October</i>	0	0
Nopember <i>November</i>	0	0
Desember <i>December</i>	0	0
Jumlah / <i>Total</i>	2013	2
	2012	0


Sumber : Dinas Kependudukan dan Catatan Sipil Kabupaten Serang  
Source : Population Affair and Civil Registration Service of Serang Regency

**Tabel** : 2.2.4      **Banyaknya Akte Perubahan yang Dikeluarkan Menurut Bulan**  
**Table**            **di Kabupaten Serang, 2013**  
**Number of Alteration Certificates Published by Month**  
**in Serang Regency, 2013**

<b>Bulan</b> <b>Month</b>	<b>Akta Perubahan</b> <b>Alteration Certificate</b>	
(1)	(8)	
Januari <i>January</i>	40	
Februari <i>February</i>	32	
Maret <i>March</i>	48	
April <i>April</i>	61	
Mei <i>May</i>	62	
Juni <i>June</i>	51	
Juli <i>July</i>	57	
Agustus <i>August</i>	26	
September <i>September</i>	77	
Oktober <i>October</i>	45	
Nopember <i>November</i>	45	
Desember <i>December</i>	48	
<b>Jumlah / Total</b>	2013	592
	2012	452

Sumber : Dinas Kependudukan dan Catatan Sipil Kabupaten Serang  
Source : *Population Affair and Civil Registration Service of Serang Regency*





**BAB/Chapter III**  
**PENDUDUK DAN**  
**TENAGA KERJA**  
*Population and Employment*



## PENJELASAN TEKNIS

1. Sumber utama data kependudukan adalah Sensus Penduduk, yang dilaksanakan setiap sepuluh tahun sekali. Sensus penduduk telah dilaksanakan sebanyak enam kali sejak Indonesia merdeka yaitu tahun 1961, 1971, 1980, 1990, 2000 dan 2010. Selain sensus penduduk, untuk menjembatani ketersediaan data kependudukan diantara dua periode sensus, BPS mengadakan survey Penduduk Antar Sensus (Supas). SUPAS telah dilakukan sebanyak empat kali, tahun 1976, 1985, 1995 dan terakhir tahun 2005.

Didalam sensus penduduk, pencacahan dilakukan terhadap seluruh penduduk yang berdomisili di wilayah geografis Indonesia termasuk warga negara asing kecuali anggota Korps Diplomatik beserta keluarganya. Berbeda dengan pelaksanaan sensus penduduk sebelumnya, Sensus penduduk 2010 melaksanakan metode pencacahan lengkap dengan jumlah variabel yang lebih banyak.

Sensus penduduk 2010 dilakukan serentak di seluruh tanah air mulai tanggal 1-31 Mei 2010. Metode pengumpulan data dilakukan dengan wawancara antara petugas sensus dengan responden. Cara pencacahan yang dipakai dalam sensus penduduk adalah kombinasi antara *de jure* dan *de facto*. Bagi penduduk bertempat tinggal tetap dipakai cara *de jure* sedangkan untuk penduduk yang tidak

## TECHNICAL NOTES

1. *The main source of demographic data is population census, which is conducted every ten years. After the independence, population census had been conducted six times: 1961, 1971, 1980, 1990, 2000 and 2010. In addition to census, BPS also conducted intercensal population survey, which is designed to precede demographic data between two censuses. The survey had been conducted for four times: 1976, 1985, 1995 and last on 2005.*

*The population census enumerates all residents of the entire geographic territory of republic of Indonesia including foreign citizenship except the diplomatic corps members and their families. As compared to the previous censuses, the 2010 population census carried out the complete enumeration method which covered more variables.*

*The 2010 population census was simultaneously conducted in all Indonesian territory from 1-31 May 2010. The data collection method was taken by interviewing respondents in which the combination of *de jure* and *de facto* approaches were applied. The *de jure* approach was applied to the permanent residents, while *de facto* was applied to non-permanent residents. The permanent residents were enumerated on where they*

bertempat tinggal tetap dilakukan dengan cara *de facto*, yaitu dicacah dimana mereka ditemukan petugas sensus biasanya pada malam "hari sensus".

Termasuk penduduk yang tidak bertempat tinggal tetap adalah tuna wisma, awak kapal berbendera Indonesia, penghuni perahu/rumah apung, masyarakat terpencil/terasing dan pengungsi. Bagi mereka yang mempunyai tempat tinggal tetap, tetapi sedang bertugas keluar wilayah lebih dari enam bulan, tidak di cacah di tempat tinggalnya. Sebaliknya, seseorang atau keluarga menempati suatu bangunan belum mencapai enam bulan tetapi bermaksud menetap disana dicacah ditempat tersebut.

2. Penduduk adalah semua orang yang berdomisili di wilayah geografis Republik Indonesia selama enam bulan atau lebih dan atau mereka yang berdomisili kurang dari enam bulan tetapi bertujuan menetap.
3. Rata - rata pertumbuhan penduduk adalah angka yang menunjukkan tingkat pertumbuhan penduduk pertahun dalam waktu tertentu. Angka ini dinyatakan sebagai persentase dari penduduk dasar.
4. Kepadatan penduduk adalah banyaknya penduduk per Km persegi.
5. Rasio jenis kelamin adalah perbandingan antara

*formally live; non-permanent residents were enumerated on where they were found by the enumerators, usually on the night of 'Census Date'.*

*Non-permanent residents included homeless people, the crew of Indonesian flagged-vessels, residents of boat / floating house, remote/ isolated and refugees. For those who had permanent residence but were on duty beyond the territory for more than six months were not enumerated in their permanent places. Conversely, someone or a family who moved to other place less than six months but intended to settle there was enumerated in that place.*

2. *Population are all residents of the entire geographic territory of Republic of Indonesia who have stayed for six month or longer, and those who intended to stay more than six months even though currently they have stayed for less than six months.*
3. *Average growth of population is the annual population growth rate over a certain period and expressed as a percentage of the base population.*
4. *Population density is the number of persons per square kilometer.*
5. *Sex ratio is the ratio of males to females in a given population and*

banyaknya penduduk laki – laki dengan banyaknya penduduk perempuan pada suatu daerah dan waktu tertentu. Biasanya dinyatakan dengan banyaknya penduduk laki- laki untuk 100 penduduk perempuan.

*year, usually expressed as the number of males for every 100 females.*

6. Rumah tangga adalah seseorang atau sekelompok orang yang mendiami sebagian atau seluruh bangunan fisik/sensus, dan biasanya tinggal bersama serta makan dari satu dapur. Yang dimaksud dari satu dapur adalah jika pengurusan kebutuhan sehari – harinya dikelola bersama – sama menjadi satu.
7. Anggota rumah tangga adalah semua orang yang biasanya bertempat tinggal di suatu rumah tangga, baik yang berada dirumah pada waktu pencacahan maupun yang sementara tidak ada.
8. Rata – rata anggota rumah tangga adalah angka yang menunjukkan rata-rata jumlah anggota rumah tangga per rumah tangga.

6. *Household is an individual or a group of people living in a physical/census building or part of it and usually commit on common provision for food and other essentials of living. Common provision for food is if the management of their daily needs are managed together as one.*
7. *Household member are those who usually live in a household regardless their location at the time of enumeration are.*
8. *Average member of household is the average of household member per household.*

Sumber utama data ketenagakerjaan adalah Survey Angkatan Kerja Nasional (Sakernas). Survey ini khusus dirancang untuk mengumpulkan informasi/data ketenagakerjaan. Pada beberapa survey sebelumnya, pengumpulan data ketenagakerjaan dipadukan dalam kegiatan lainnya, seperti Survei Sosial Ekonomi Nasional (Susenas), Sensus Penduduk (SP), dan Survey Penduduk Antar Sensus (SUPAS).

*The main source of employment data is national labor force survey (Sakernas). This survey specifically aimed for collecting information on employment statistics. Previously, labor statistics was collected through other surveys, such as national social-economic survey (Susenas), population census (SP), and intercensal population survey (SUPAS).*

9. *Working age population is the population aged 10 years or older.*

9. Penduduk usia kerja adalah penduduk yang berumur 10 tahun keatas. Bekerja adalah melakukan pekerjaan dengan maksud memperoleh atau membantu memperoleh pendapatan atau keuntungan dan lamanya bekerja paling sedikit satu jam secara terus menerus dalam seminggu yang lalu (termasuk pekerja keluarga tanpa upah yang membantu dalam suatu usaha/kegiatan ekonomi)
10. Angkatan kerja adalah penduduk usia kerja (10 tahun keatas) yang bekerja, atau punya pekerjaan namun sementara tidak bekerja, dan yang mencari pekerjaan.
11. Pengangguran terbuka yaitu disamping mencakup penduduk yang aktif mencari pekerjaan, mencakup pula kelompok penduduk yang sedang mempersiapkan usaha/pekerjaan baru, dan kelompok penduduk yang tidak mencari pekerjaan, karena merasa tidak mungkin mendapatkan pekerjaan serta kelompok penduduk yang tidak aktif mencari pekerjaan dengan alasan sudah mempunyai pekerjaan tetapi belum mulai bekerja.

Lapangan usaha adalah bidang kegiatan dari pekerjaan/tempat bekerja dimana seseorang bekerja. Klasifikasi lapangan usaha mengikuti Klasifikasi Lapangan Usaha Indonesia (KLUI) dalam 1 digit.

*Works is done with the intention of obtaining a job or help earn an income or profits and duration of work at least one hour continuously in the past week (including unpaid family workers who assist in a business / economic activity).*

10. *Labor force are people aged 10 years old and over who were working or have a job but were temporarily absent from work, and those who were looking for work.*
11. *Open unemployment consist of population who were looking for job, population who were establishing a new business/firm/establishment, population who were feeling hopeless of getting a job, and population who have made arrangements to start work or date subsequent to the reference period (future start).*

*Business field is the field of activities of the job / establishment where the person works. Those activities are classified according to Indonesia Standard industrial classification (KLUI) in one digit.*

### III.1. Penduduk

Jumlah penduduk Kabupaten Serang pada tahun 2013 berdasarkan hasil Survei Sosial Ekonomi Nasional (Susenas), mencapai 1.450.894 jiwa, dengan penduduk laki-laki sebanyak 736.297 jiwa, lebih banyak dibanding penduduk perempuan yang sebesar 714.597 jiwa.

Rata-rata anggota rumah tangga di Kabupaten Serang sebesar 5 orang per rumah tangga.

### III.2. Tenaga Kerja

Berdasarkan data Dinas Tenaga Kerja dan Transmigrasi Kabupaten Serang, selama tahun 2013 tercatat pencari kerja yang resmi terdaftar sebanyak 29.329 orang, sementara yang berhasil ditempatkan sebanyak 5.042 orang, atau mencakup 19,04 persen dari keseluruhan pencari kerja yang mendaftar.

### III.1. Population

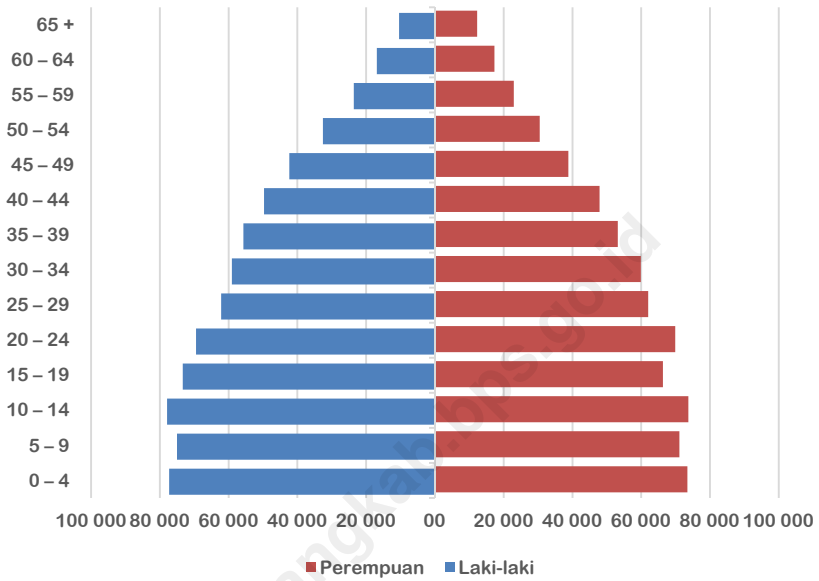
*The population of Serang in 2013 by the National Socio Economic Survey (Susenas), reached 1.450.894 people, with the male population as much as 736.297 people, more than the female population of 714.597 inhabitants.*

*Average household member in Serang Regency was 5 people per household.*


### III.2. Employment

*Data from Departement of Employment Affairs And Transmigration of Serang Regency, the number of job seekers have been registered are 29.329 people, while job seekers had deployed during this year just 5.042 people, or 19,04 percent from all registered job seekers.*

**Gambar 3.1**  
**Piramida Penduduk Kabupaten Serang, 2013**  
**Population Pyramid of Serang Regency, 2013**







**BAB/Chapter III-1**  
**PENDUDUK**  
*Population*

<http://seri.kau.id>



Tabel 3.1.1. Banyaknya Rumah tangga dan Penduduk Menurut Kecamatan dan Jenis Kelamin di Kabupaten Serang, 2013  
*Table 3.1.1. Number of Households and Population by District and Sex in Serang Regency, 2013*

Kecamatan <i>District</i>	Jumlah Rumah tangga <i>Number of Households</i>	Penduduk / <i>Population</i>			
		Laki-Laki <i>Male</i>	Perempuan <i>Female</i>	Jumlah <i>Total</i>	
(1)	(2)	(3)	(4)	(5)	
1. Cinangka	13.315	28.662	26.482	55.144	
2. Padarincang	14.356	32.601	30.854	63.455	
3. Ciomas	7.903	19.778	18.591	38.369	
4. Pabuaran	7.965	20.342	18.961	39.303	
5. Gunungsari	4.157	10.390	9.630	20.020	
6. Baros	10.983	27.736	25.308	53.044	
7. Petir	10.836	26.087	25.764	51.851	
8. Tunjung Teja	8.533	20.411	19.855	40.266	
9. Cikeusal	14.338	33.639	33.455	67.094	
10. Pamarayan	10.711	25.589	24.902	50.491	
11. Bandung	6.874	16.094	15.491	31.585	
12. Jawilan	12.418	27.876	26.365	54.241	
13. Kopo	9.816	25.553	24.277	49.830	
14. Cikande	23.294	48.427	46.549	94.976	
15. Kibin	19.060	28.511	41.016	69.527	
16. Kragilan	18.733	38.633	37.023	75.656	
17. Waringinkurung	9.295	21.895	20.807	42.702	
18. Mancak	9.912	23.202	21.551	44.753	
19. Anyar	12.951	27.052	25.820	52.872	
20. Bojonegara	10.360	21.965	20.979	42.944	
21. Pulo Ampel	8.874	18.105	17.159	35.264	
22. Kramatwatu	20.255	46.329	43.982	90.311	
23. Ciruas	17.209	37.430	36.205	73.635	
24. Pontang	8.601	20.843	19.065	39.908	
25. Lebak Wangi	7.543	17.609	16.210	33.819	
26. Carenang	7.745	17.404	16.869	34.273	
27. Binuang	6.593	14.208	14.088	28.296	
28. Tirtayasa	8.464	20.305	18.801	39.106	
29. Tanara	7.422	19.621	18.538	38.159	
SERANG <i>Regency</i>	2013	328.516	736.297	714.597	1.450.894
	2012	329.383	729.792	707.903	1.437.695

Sumber : BPS Kabupaten Serang  
*Source : BPS – Statistics of Serang Regency*

Penduduk  
Population

**Tabel**  
*Table* : 3. 1. 2.

Kepadatan Penduduk, Rata-rata Jumlah Anggota Rumah tangga  
dan Rasio Jenis Kelamin Menurut Kecamatan di Kabupaten Serang, 2013  
*Population Density, Household Size and Sex Ratio by District  
in Serang Regency, 2013*

Kecamatan <i>District</i>	Kepadatan Penduduk <i>Population Density</i>	Rata-Rata Jumlah Anggota Rumah Tangga <i>Household Size</i>	Rasio Jenis Kelamin <i>Sex Ratio</i>
(1)		(3)	(4)
1. Cinangka	495	4	108
2. Padarincang	640	4	106
3. Ciomas	791	5	106
4. Pabuaran	497	5	107
5. Gunungsari	412	5	108
6. Baros	1.204	5	110
7. Petir	1.105	5	101
8. Tunjung Teja	1.019	5	103
9. Cikeusal	760	5	101
10. Pamarayan	1.204	5	103
11. Bandung	1.254	5	104
12. Jawilan	1.393	4	106
13. Kopo	1.115	5	105
14. Cikande	1.880	4	104
15. Kibin	2.075	4	70
16. Kragilan	2.082	4	104
17. Waringinkurung	833	5	105
18. Mancak	605	5	108
19. Anyar	931	4	105
20. Bojonegara	1.417	4	105
21. Pulo Ampel	1.083	4	106
22. Kramatwatu	1.859	4	105
23. Ciruas	2.135	4	103
24. Pontang	687	5	109
25. Lebak Wangi	1.067	4	109
26. Carenang	1.045	4	103
27. Binuang	1.081	4	101
28. Tirtayasa	607	5	108
29. Tanara	774	5	106
<b>SERANG</b>	<b>2013</b>	<b>989</b>	<b>4</b>
<i>Regency</i>	<b>2012</b>	<b>987</b>	<b>4</b>

Sumber : BPS Kabupaten Serang

Source : BPS-Statistics of Serang Regency

**Tabel** : 3. 1. 3.  
*Table*

**Penduduk Laki-Laki Menurut Kecamatan dan Kelompok Umur**  
**di Kabupaten Serang, 2013**  
*Male Population by District and Age Group*  
*in Serang Regency, 2013*

Kecamatan <i>District</i>	Kelompok Umur / <i>Age Group</i>					
	0 – 4	5 – 9	10 – 14	15 – 19	20 – 24	
(1)	(2)	(3)	(4)	(5)	(6)	
1. Cinangka	2.987	2.866	3.035	2.818	2.217	
2. Padarincang	3.425	3.611	3.792	3.455	3.086	
3. Ciomas	2.185	2.246	2.209	2.064	1.827	
4. Pabuaran	2.151	2.059	2.416	2.358	1.864	
5. Gunungsari	1.145	1.180	1.246	1.103	868	
6. Baros	3.170	3.090	3.178	2.949	2.648	
7. Petir	2.988	2.861	3.018	2.618	2.138	
8. Tunjung Teja	2.224	2.337	2.411	2.101	1.649	
9. Cikeusal	3.710	3.552	3.831	3.350	2.893	
10. Pamarayan	2.832	2.987	3.123	2.629	2.022	
11. Bandung	1.493	1.557	1.729	1.781	1.659	
12. Jawilan	2.938	2.930	2.935	2.805	2.936	
13. Kopo	2.895	2.751	3.086	2.847	2.427	
14. Cikande	5.221	4.903	4.744	4.548	4.657	
15. Kibin	2.664	2.260	2.174	2.417	3.690	
16. Kragilan	4.288	3.766	3.438	3.492	3.892	
17. Waringinkurung	2.297	2.176	2.344	2.272	2.081	
18. Mancak	2.555	2.314	2.562	2.270	2.018	
19. Anyar	2.826	2.478	2.531	2.350	2.254	
20. Bojonegara	2.036	1.975	2.247	2.081	2.198	
21. Pulo Ampel	1.889	1.687	1.659	1.579	1.626	
22. Kramatwatu	4.627	4.744	4.613	4.552	4.371	
23. Ciruas	3.961	3.907	3.613	3.149	3.403	
24. Pontang	2.056	1.947	2.246	2.189	1.956	
25. Lebak Wangi	1.555	1.676	1.924	1.862	1.786	
26. Carenang	1.694	1.678	1.771	1.709	1.756	
27. Binuang	1.407	1.411	1.532	1.552	1.425	
28. Tirtayasa	1.967	1.944	2.158	2.173	2.084	
29. Tanara	2.104	2.099	2.336	2.245	2.029	
Serang <i>Regency</i>	2013	77.290	74.992	77.901	73.318	69.460
	2012	74.517	73.353	82.001	75.507	69.149

**Tabel** : 3. 1. 3. Lanjutan tabel / *Continued table*  
**Table**

Kecamatan <i>District</i>	Kelompok Umur / <i>Age Group</i>					
	25 – 29	30 – 34	35 – 39	40 – 44	45 – 49	
	(1)	(7)	(8)	(9)	(10)	(11)
1. Cinangka	2.147	2.119	2.055	2.032	1.891	
2. Padarincang	2.356	2.127	2.162	2.146	1.893	
3. Ciomas	1.478	1.330	1.394	1.313	1.067	
4. Pabuaran	1.583	1.415	1.470	1.372	1.132	
5. Gunungsari	795	819	763	668	625	
6. Baros	2.205	1.874	1.881	1.655	1.570	
7. Petir	1.830	1.777	1.844	1.653	1.559	
8. Tunjung Teja	1.378	1.365	1.485	1.329	1.164	
9. Cikeusal	2.572	2.476	2.453	2.271	1.965	
10. Pamarayan	1.810	1.794	1.768	1.658	1.483	
11. Bandung	1.293	1.158	1.173	1.062	945	
12. Jawilan	2.740	2.319	2.022	1.771	1.441	
13. Kopo	2.093	1.749	1.622	1.556	1.327	
14. Cikande	4.560	4.472	4.060	3.618	2.647	
15. Kibin	3.953	3.317	2.301	1.675	1.307	
16. Kragilan	3.988	4.135	3.311	2.563	1.786	
17. Waringinkurung	1.804	1.872	1.731	1.560	1.270	
18. Mancak	1.796	1.695	1.805	1.574	1.416	
19. Anyar	2.183	2.248	2.183	2.179	1.873	
20. Bojonegara	2.131	1.952	1.875	1.537	1.205	
21. Pulo Ampel	1.630	1.561	1.538	1.411	1.132	
22. Kramatwatu	3.665	3.639	3.771	3.570	3.398	
23. Ciruas	3.321	3.842	3.581	2.786	1.898	
24. Pontang	1.638	1.495	1.500	1.321	1.285	
25. Lebak Wangi	1.395	1.295	1.270	1.127	957	
26. Carenang	1.497	1.339	1.223	1.053	996	
27. Binuang	1.244	1.117	990	807	713	
28. Tirtayasa	1.589	1.410	1.314	1.339	1.285	
29. Tanara	1.511	1.326	1.135	1.111	1.105	
Serang <i>Regency</i>	2013	62.185	59.037	55.680	49.717	42.335
	2012	63.741	60.062	55.715	49.345	41.127

**Tabel** : 3. 1. 3. Lanjutan tabel / *Continued table*  
**Table**

Kecamatan <i>District</i>	Kelompok Umur / <i>Age Group</i>				Jumlah <i>Total</i>	
	50 – 54	55 – 59	60 – 64	65 +		
(1)	(12)	(13)	(14)	(15)	(16)	
1. Cinangka	1.520	1.108	792	1.075	28.662	
2. Padarincang	1.546	1.042	781	1.179	32.601	
3. Ciomas	855	659	488	663	19.778	
4. Pabuaran	840	560	468	654	20.342	
5. Gunungsari	477	273	183	245	10.390	
6. Baros	1.162	888	605	861	27.736	
7. Petir	1.241	939	643	978	26.087	
8. Tunjung Teja	950	641	537	840	20.411	
9. Cikeusal	1.443	1.177	757	1.189	33.639	
10. Pamarayan	1.096	789	642	956	25.589	
11. Bandung	740	520	467	517	16.094	
12. Jawilan	1.024	733	570	712	27.876	
13. Kopo	1.067	821	543	769	25.553	
14. Cikande	1.724	1.271	801	1.201	48.427	
15. Kibin	945	717	517	574	28.511	
16. Kragilan	1.363	1.052	703	856	38.633	
17. Waringinkurung	904	610	429	545	21.895	
18. Mancak	1.081	745	630	741	23.202	
19. Anyar	1.405	995	708	839	27.052	
20. Bojonegara	1.017	738	552	421	21.965	
21. Pulo Ampel	898	557	412	526	18.105	
22. Kramatwatu	2.275	1.415	806	883	46.329	
23. Ciruas	1.443	1.101	719	706	37.430	
24. Pontang	1.139	856	579	636	20.843	
25. Lebak Wangi	884	761	588	529	17.609	
26. Carenang	834	705	547	602	17.404	
27. Binuang	640	464	378	528	14.208	
28. Tirtayasa	1.078	811	528	625	20.305	
29. Tanara	983	635	517	485	19.621	
Serang <i>Regency</i>	2013	32.574	23.583	16.890	21.335	736.297
	2012	31.724	22.391	15.992	20.928	735.552

Sumber : BPS Kabupaten Serang

Source : BPS-Statistics of Serang Regency

**Tabel** : 3. 1. 4.  
**Table**

**Penduduk Perempuan Menurut Kecamatan dan Kelompok Umur**  
**Di Kabupaten Serang, 2013**  
*Female Population by District and Age Group*  
*in Serang Regency, 2013*

Kecamatan <i>District</i>	Kelompok Umur / <i>Age Group</i>					
	0 – 4	5 – 9	10 – 14	15 – 19	20 – 24	
(1)	(2)	(3)	(4)	(5)	(6)	
1. Cinangka	2.774	2.626	2.851	2.309	1.763	
2. Padarincang	3.237	3.377	3.574	2.909	2.466	
3. Ciomas	2.210	2.213	2.089	1.660	1.501	
4. Pabuaran	2.023	2.103	2.303	1.958	1.563	
5. Gunungsari	1.151	1.212	1.189	857	745	
6. Baros	3.065	2.903	2.946	2.431	2.107	
7. Petir	2.809	2.817	2.868	2.392	2.037	
8. Tunjung Teja	2.171	2.192	2.299	1.783	1.619	
9. Cikeusal	3.511	3.435	3.683	3.098	2.711	
10. Pamarayan	2.685	2.800	2.912	2.332	2.189	
11. Bandung	1.532	1.569	1.566	1.565	1.509	
12. Jawilan	2.731	2.733	2.990	2.770	2.679	
13. Kopo	2.741	2.659	2.866	2.583	2.210	
14. Cikande	4.923	4.526	4.417	4.291	4.773	
15. Kibin	2.592	2.013	2.084	4.100	11.991	
16. Kragilan	3.987	3.368	3.332	3.097	3.838	
17. Waringinkurung	2.169	2.237	2.188	2.013	1.834	
18. Mancak	2.378	2.180	2.436	2.082	1.798	
19. Anyar	2.647	2.431	2.340	2.121	2.060	
20. Bojonegara	1.949	1.915	2.084	1.973	2.112	
21. Pulo Ampel	1.776	1.563	1.503	1.331	1.481	
22. Kramatwatu	4.291	4.522	4.357	4.206	4.015	
23. Ciruas	3.783	3.652	3.357	2.812	3.161	
24. Pontang	1.976	1.863	2.104	1.630	1.199	
25. Lebak Wangi	1.596	1.489	1.833	1.444	897	
26. Carenang	1.562	1.594	1.766	1.533	1.427	
27. Binuang	1.273	1.393	1.437	1.361	1.453	
28. Tirtayasa	1.903	1.746	2.116	1.772	1.260	
29. Tanara	1.985	1.962	2.206	1.904	1.494	
Serang <i>Regency</i>	2013	73.430	71.093	73.696	66.317	69.892
	2012	70.527	69.781	76.932	68.051	70.677



**Tabel** : 3. 1. 4. Lanjutan tabel / *Continued table*  
**Table**

Kecamatan <i>District</i>	Kelompok Umur / <i>Age Group</i>					
	25 – 29	30 – 34	35 – 39	40 – 44	45 – 49	
(1)	(7)	(8)	(9)	(10)	(11)	
1. Cinangka	1.987	1.957	2.060	1.946	1.767	
2. Padarincang	2.225	2.182	2.205	2.197	1.842	
3. Ciomas	1.365	1.326	1.331	1.228	995	
4. Pabuaran	1.363	1.378	1.417	1.243	988	
5. Gunungsari	760	705	713	658	502	
6. Baros	1.855	1.798	1.803	1.620	1.382	
7. Petir	1.897	1.875	1.926	1.732	1.376	
8. Tunjung Teja	1.408	1.490	1.462	1.283	1.068	
9. Cikeusal	2.581	2.559	2.428	2.368	1.930	
10. Pamarayan	1.885	1.829	1.757	1.620	1.288	
11. Bandung	1.236	1.286	1.131	1.033	844	
12. Jawilan	2.465	2.185	1.962	1.514	1.218	
13. Kopo	1.861	1.718	1.605	1.484	1.227	
14. Cikande	4.634	4.669	3.971	3.173	2.054	
15. Kibin	6.692	3.832	2.019	1.529	1.168	
16. Kragilan	4.376	4.144	2.890	2.170	1.625	
17. Waringinkurung	1.752	1.841	1.620	1.484	1.052	
18. Mancak	1.544	1.734	1.690	1.512	1.181	
19. Anyar	2.163	2.305	2.218	2.106	1.613	
20. Bojonegara	1.912	1.980	1.658	1.472	1.203	
21. Pulo Ampel	1.571	1.625	1.436	1.308	1.109	
22. Kramatwatu	3.613	3.855	3.801	3.814	2.792	
23. Ciruas	3.502	4.090	3.250	2.324	1.857	
24. Pontang	1.250	1.394	1.309	1.337	1.352	
25. Lebak Wangi	1.006	1.150	1.095	1.161	1.167	
26. Carenang	1.333	1.286	1.117	1.158	998	
27. Binuang	1.242	1.124	896	839	760	
28. Tirtayasa	1.298	1.276	1.224	1.347	1.296	
29. Tanara	1.270	1.278	1.214	1.203	1.149	
Serang <i>Regency</i>	2013	62.046	59.871	53.208	47.863	38.803
	2012	64.235	60.684	52.940	46.958	37.619

**Penduduk**  
*Population*

**Tabel** : 3. 1. 4. Lanjutan tabel / *Continued table*  
**Table**

Kecamatan <i>District</i>	Kelompok Umur / <i>Age Group</i>				Jumlah <i>Total</i>	
	50 – 54	55 – 59	60 – 64	65 +		
(1)	(12)	(13)	(14)	(15)	(16)	
1. Cinangka	1.301	1.022	825	1.294	26.482	
2. Padarincang	1.383	1.018	836	1.403	30.854	
3. Ciomas	806	617	437	813	18.591	
4. Pabuaran	764	617	469	772	18.961	
5. Gunungsari	378	217	203	340	9.630	
6. Baros	1.028	788	520	1.062	25.308	
7. Petir	1.214	869	698	1.254	25.764	
8. Tunjung Teja	839	643	572	1.026	19.855	
9. Cikeusal	1.505	1.123	952	1.571	33.455	
10. Pamarayan	984	779	631	1.211	24.902	
11. Bandung	680	514	392	634	15.491	
12. Jawilan	923	765	552	878	26.365	
13. Kopo	968	755	574	1.026	24.277	
14. Cikande	1.501	1.215	899	1.503	46.549	
15. Kibin	990	688	504	814	41.016	
16. Kragilan	1.367	1.010	701	1.118	37.023	
17. Waringinkurung	854	640	491	632	20.807	
18. Mancak	930	748	522	816	21.551	
19. Anyar	1.248	908	639	1.021	25.820	
20. Bojonegara	955	754	490	522	20.979	
21. Pulo Ampel	824	550	462	620	17.159	
22. Kramatwatu	1.785	1.071	753	1.107	43.982	
23. Ciruas	1.478	1.161	811	967	36.205	
24. Pontang	1.166	888	614	983	19.065	
25. Lebak Wangi	1.069	868	591	844	16.210	
26. Carenang	827	759	596	913	16.869	
27. Binuang	646	511	464	689	14.088	
28. Tirtayasa	1.130	841	570	1.022	18.801	
29. Tanara	922	621	544	786	18.538	
Serang <i>Regency</i>	2013	30.465	22.960	17.312	27.641	714.597
	2012	29.509	21.413	16.823	27.265	713.414

Sumber : BPS Kabupaten Serang

Source : BPS-Statistics of Serang Regency

**Tabel** : 3. 1. 5.  
**Table**

**Penduduk Menurut Kecamatan dan Kelompok Umur**  
**di Kabupaten Serang, 2013**  
*Population by District and Age Group*  
*in Serang Regency, 2013*

Kecamatan <i>District</i>	Kelompok Umur / <i>Age Group</i>					
	0 – 4	5 – 9	10 – 14	15 – 19	20 – 24	
(1)	(2)	(3)	(4)	(5)	(6)	
1. Cinangka	5.761	5.492	5.886	5.127	3.980	
2. Padarincang	6.662	6.988	7.366	6.364	5.552	
3. Ciomas	4.395	4.459	4.298	3.724	3.328	
4. Pabuaran	4.174	4.162	4.719	4.316	3.427	
5. Gunungsari	2.296	2.392	2.435	1.960	1.613	
6. Baros	6.235	5.993	6.124	5.380	4.755	
7. Petir	5.797	5.678	5.886	5.010	4.175	
8. Tunjung Teja	4.395	4.529	4.710	3.884	3.268	
9. Cikeusal	7.221	6.987	7.514	6.448	5.604	
10. Pamarayan	5.517	5.787	6.035	4.961	4.211	
11. Bandung	3.025	3.126	3.295	3.346	3.168	
12. Jawilan	5.669	5.663	5.925	5.575	5.615	
13. Kopo	5.636	5.410	5.952	5.430	4.637	
14. Cikande	10.144	9.429	9.161	8.839	9.430	
15. Kibin	5.256	4.273	4.258	6.517	15.681	
16. Kragilan	8.275	7.134	6.770	6.589	7.730	
17. Waringinkurung	4.466	4.413	4.532	4.285	3.915	
18. Mancak	4.933	4.494	4.998	4.352	3.816	
19. Anyar	5.473	4.909	4.871	4.471	4.314	
20. Bojonegara	3.985	3.890	4.331	4.054	4.310	
21. Pulo Ampel	3.665	3.250	3.162	2.910	3.107	
22. Kramatwatu	8.918	9.266	8.970	8.758	8.386	
23. Ciruas	7.744	7.559	6.970	5.961	6.564	
24. Pontang	4.032	3.810	4.350	3.819	3.155	
25. Lebak Wangi	3.151	3.165	3.757	3.306	2.683	
26. Carenang	3.256	3.272	3.537	3.242	3.183	
27. Binuang	2.680	2.804	2.969	2.913	2.878	
28. Tirtayasa	3.870	3.690	4.274	3.945	3.344	
29. Tanara	4.089	4.061	4.542	4.149	3.523	
Serang <i>Regency</i>	2013	150.720	146.085	151.597	139.635	139.352
	2012	145.044	143.134	158.933	143.558	139.826

**Tabel** : 3. 1. 5. Lanjutan tabel / *Continued table*  
**Table**

Kecamatan <i>District</i>	Kelompok Umur / <i>Age Group</i>					
	25 – 29	30 – 34	35 – 39	40 – 44	45 – 49	
(1)	(7)	(8)	(9)	(10)	(11)	
1. Cinangka	4.134	4.076	4.115	3.978	3.658	
2. Padarincang	4.581	4.309	4.367	4.343	3.735	
3. Ciomas	2.843	2.656	2.725	2.541	2.062	
4. Pabuaran	2.946	2.793	2.887	2.615	2.120	
5. Gunungsari	1.555	1.524	1.476	1.326	1.127	
6. Baros	4.060	3.672	3.684	3.275	2.952	
7. Petir	3.727	3.652	3.770	3.385	2.935	
8. Tunjung Teja	2.786	2.855	2.947	2.612	2.232	
9. Cikeusal	5.153	5.035	4.881	4.639	3.895	
10. Pamarayan	3.695	3.623	3.525	3.278	2.771	
11. Bandung	2.529	2.444	2.304	2.095	1.789	
12. Jawilan	5.205	4.504	3.984	3.285	2.659	
13. Kopo	3.954	3.467	3.227	3.040	2.554	
14. Cikande	9.194	9.141	8.031	6.791	4.701	
15. Kibin	10.645	7.149	4.320	3.204	2.475	
16. Kragilan	8.364	8.279	6.201	4.733	3.411	
17. Waringinkurung	3.556	3.713	3.351	3.044	2.322	
18. Mancak	3.340	3.429	3.495	3.086	2.597	
19. Anyar	4.346	4.553	4.401	4.285	3.486	
20. Bojonegara	4.043	3.932	3.533	3.009	2.408	
21. Pulo Ampel	3.201	3.186	2.974	2.719	2.241	
22. Kramatwatu	7.278	7.494	7.572	7.384	6.190	
23. Ciruas	6.823	7.932	6.831	5.110	3.755	
24. Pontang	2.888	2.889	2.809	2.658	2.637	
25. Lebak Wangi	2.401	2.445	2.365	2.288	2.124	
26. Carenang	2.830	2.625	2.340	2.211	1.994	
27. Binuang	2.486	2.241	1.886	1.646	1.473	
28. Tirtayasa	2.887	2.686	2.538	2.686	2.581	
29. Tanara	2.781	2.604	2.349	2.314	2.254	
Serang <i>Regency</i>	2013	124.231	118.908	108.888	97.580	81.138
	2012	127.976	120.746	108.655	96.303	78.746

**Tabel** : 3. 1. 5. Lanjutan tabel / *Continued table*  
**Table**

Kecamatan <i>District</i>	Kelompok Umur / <i>Age Group</i>				Jumlah <i>Total</i>	
	50 – 54	55 – 59	60 – 64	65 +		
(1)	(12)	(13)	(14)	(15)	(16)	
1. Cinangka	2.821	2.130	1.617	2.369	55.144	
2. Padarincang	2.929	2.060	1.617	2.582	63.455	
3. Ciomas	1.661	1.276	925	1.476	38.369	
4. Pabuaran	1.604	1.177	937	1.426	39.303	
5. Gunungsari	855	490	386	585	20.020	
6. Baros	2.190	1.676	1.125	1.923	53.044	
7. Petir	2.455	1.808	1.341	2.232	51.851	
8. Tunjung Teja	1.789	1.284	1.109	1.866	40.266	
9. Cikeusal	2.948	2.300	1.709	2.760	67.094	
10. Pamarayan	2.080	1.568	1.273	2.167	50.491	
11. Bandung	1.420	1.034	859	1.151	31.585	
12. Jawilan	1.947	1.498	1.122	1.590	54.241	
13. Kopo	2.035	1.576	1.117	1.795	49.830	
14. Cikande	3.225	2.486	1.700	2.704	94.976	
15. Kibin	1.935	1.405	1.021	1.388	69.527	
16. Kragilan	2.730	2.062	1.404	1.974	75.656	
17. Waringinkurung	1.758	1.250	920	1.177	42.702	
18. Mancak	2.011	1.493	1.152	1.557	44.753	
19. Anyar	2.653	1.903	1.347	1.860	52.872	
20. Bojonegara	1.972	1.492	1.042	943	42.944	
21. Pulo Ampel	1.722	1.107	874	1.146	35.264	
22. Kramatwatu	4.060	2.486	1.559	1.990	90.311	
23. Ciruas	2.921	2.262	1.530	1.673	73.635	
24. Pontang	2.305	1.744	1.193	1.619	39.908	
25. Lebak Wangi	1.953	1.629	1.179	1.373	33.819	
26. Carenang	1.661	1.464	1.143	1.515	34.273	
27. Binuang	1.286	975	842	1.217	28.296	
28. Tirtayasa	2.208	1.652	1.098	1.647	39.106	
29. Tanara	1.905	1.256	1.061	1.271	38.159	
SERANG <i>Regency</i>	2013	63.039	46.543	34.202	48.976	1.450.894
	2012	61.233	43.804	32.815	48.193	1.448.966

Sumber : BPS Kabupaten Serang

Source : *BPS-Statistics of Serang Regency*

**Tabel**  
*Table* : 3. 1. 6.

**Penduduk Menurut Kelompok Umur dan Jenis Kelamin**  
**di Kabupaten Serang, 2013**  
*Population by Age Group and Sex*  
*in Serang Regency, 2013*

Kelompok Umur <i>Age Group</i>	Jenis Kelamin / <i>Sex</i>		Jumlah <i>Total</i>	
	Laki-Laki <i>Male</i>	Perempuan <i>Female</i>		
(1)	(2)	(3)	(4)	
0 – 4	77.290	73.430	150.720	
5 – 9	74.992	71.093	146.085	
10 – 14	77.901	73.696	151.597	
15 – 19	73.318	66.317	139.635	
20 – 24	69.460	69.892	139.352	
25 – 29	62.185	62.046	124.231	
30 – 34	59.037	59.871	118.908	
35 – 39	55.680	53.208	108.888	
40 – 44	49.717	47.863	97.580	
45 – 49	42.335	38.803	81.138	
50 – 54	32.574	30.465	63.039	
55 – 59	23.583	22.960	46.543	
60 – 64	16.890	17.312	34.202	
65 +	10.422	12.303	22.725	
Jumlah <i>Total</i>	2013	736.297	714.597	1.450.894
	2012	735.552	713.414	1.448.966

Sumber : BPS Kabupaten Serang  
*Source : BPS–Statistics of Serang Regency*

**Tabel**  
**Table** : 3. 1. 7.

**Penduduk Menurut Jenis Kelamin dan Pertumbuhan Penduduk**  
**di Kabupaten Serang, 1980 - 2020**  
*Population by Sex and Population Growth Rate*  
*in Serang Regency, 1980- 2020*

Tahun <i>Year</i>	Jenis Kelamin / <i>Sex</i>		Jumlah <i>Total</i>	Pertumbuhan Penduduk <i>Population</i> Growth Rate (%)
	Laki-Laki <i>Male</i>	Perempuan <i>Female</i>		
(1)	(2)	(3)	(4)	(5)
1980	359.211	365.170	724.381	-
1990	462.396	454.511	916.907	2,38
2000	608.370	608.602	1.216.972	2,87
2010	715.492	693.304	1.408.796	1,47
2020*	766.593	747.403	1.513.996	0,72

...\*) hasil estimasi

Sumber : BPS Kabupaten Serang

Source : BPS – Statistics of Serang Regency







**BAB/Chapter III-2**  
**TENAGA KERJA**  
*Employment*

<http://sejarahku.com>



**Tabel** : 3. 2. 1. **Banyaknya Pencari Kerja Per Bulan Menurut Status dan Jenis Kelamin di Kabupaten Serang, 2013**  
*Number of Job Seekers Each Month by Status and Sex in Serang Regency, 2013*

Bulan Month	Status Pencari Kerja / Status of Job Seekers				
	Yang Belum Ditempatkan Pada Akhir Bulan Lalu Not Assigned at The End of Last Month		Yang Terdaftar Pada Bulan Ini Registered During this Month		
	Laki-Laki Male	Perempuan Female	Laki-Laki Male	Perempuan Female	
(1)	(2)	(3)	(4)	(5)	
Januari January	6	138	786	993	
Februari February	77	268	829	1.178	
Maret March	14	4	708	950	
April April	21	150	763	971	
Mei May	28	425	920	1.171	
Juni June	61	43	1.309	1.795	
Juli July	90	166	846	1.165	
Agustus August	24	166	2.294	2.510	
September September	10	2	2.238	2.862	
Oktober October	10	56	937	952	
Nopember November	45	25	808	871	
Desember December	51	46	716	757	
Jumlah Total	2013	437	1.489	13.154	16.175
	2012	48.632	54.380	11.918	14.559

**Tabel** : 3.2.1. Lanjutan tabel / *Continued table*  
**Table** :

Bulan <i>Month</i>	Status Pencari Kerja / <i>Status of Job Seekers</i>				
	Yang Ditempatkan Pada Bulan Ini <i>Assigned During this Month</i>		Yang Dihapuskan Pada Bulan Ini <i>Withdrawn During this Month</i>		
	Laki-Laki <i>Male</i>	Perempuan <i>Female</i>	Laki-Laki <i>Male</i>	Perempuan <i>Female</i>	
(1)	(6)	(7)	(8)	(9)	
Januari <i>January</i>	6	138	555	466	
Februari <i>February</i>	77	268	1.321	1.221	
Maret <i>March</i>	14	4	800	759	
April <i>April</i>	21	150	820	1.030	
Mei <i>May</i>	28	425	2.936	3.760	
Juni <i>June</i>	61	43	835	895	
Juli <i>July</i>	90	166	807	801	
Agustus <i>August</i>	24	166	764	742	
September <i>September</i>	10	2	778	834	
Oktober <i>October</i>	10	56	653	810	
Nopember <i>November</i>	45	25	742	878	
Desember <i>December</i>	51	46	934	1.226	
Jumlah <i>Total</i>	2013	437	1.489	11.945	13.422
	2012	854	4.188	10.823	10.888

Sumber : Dinas Tenaga Kerja Dan Transmigrasi  
*Source : Employment Affairs And Transmigration Service*

**Tabel** : 3. 2. 2.  
**Table**

Banyaknya Pencari Kerja yang Terdaftar dan  
yang Sudah Ditempatkan Menurut Tingkat Pendidikan  
di Kabupaten Serang, 2013  
*Number of Registered Job Seekers and Those Had Been Assigned  
by Educational Level  
in Serang Regency, 2013*

Tingkat Pendidikan <i>Educational Level</i>	Pencari Kerja / <i>Job Seekers</i>	
	Terdaftar <i>Registered</i>	Penempatan Tahun Ini <i>Assigned</i>
(1)	(2)	(3)
Belum Sekolah Dan Tdk Tamat SD <i>Not Yet Attending School and Do Not Graduated From Elementary School</i>	3.508	-
SD Sederajat / <i>Elementary School</i>	266	1
SMP Sederajat / <i>Junior High School</i>	4.820	83
SMU Sederajat / <i>Senior High School</i>	17.542	1.838
Diploma I/II / <i>Diploma I/II</i>	90	2
Diploma III / <i>Diploma III</i>	601	1
Universitas / <i>University</i>	2.502	1

Sumber : Dinas Tenaga Kerja Dan Transmigrasi  
*Source : Employment Affairs And Transmigration Service*

**Tenaga Kerja**  
*Employment*

**Tabel** : 3. 2..3  
*Table*

Jumlah Tenaga Kerja pada Perusahaan Swasta yang Terdaftar  
Menurut Lapangan Usaha Utama dan Kewarganegaraan  
di Kabupaten Serang, 2013  
*Number of Employments at Registered Private Company  
by Main Business Field and Citizenship  
in Serang Regency, 2013*

Lapangan Usaha Utama <i>Main Business Field</i>	Perusahaan <i>Company</i>	Tenaga Kerja/ WNI <i>Employment/ Indonesian Citizen</i>
(1)	(2)	(5)
Pertanian / <i>Agriculture</i>	18	4.381
Pertambangan dan Penggalian <i>Mining And Quarrying</i>	5	1.296
Industri / <i>Manufacture</i>	301	127.668
Listrik, Gas, dan Air Bersih <i>Electricity, Gas, And Water Supply</i>	4	447
Bangunan / <i>Construction</i>	19	743
Perdagangan, Hotel, dan Restoran <i>Trade, Hotel, And Restaurant</i>	89	4.486
Angkutan dan Komunikasi <i>Transportation And Comunication</i>	5	541
Bank dan Lembaga Keuangan Lainnya <i>Bank And Other Financial Intermediaries</i>	45	2.169
Jasa-Jasa / <i>Services</i>	33	1.612
	2013	143.343
Jumlah / <i>Total</i>	2012	142.083

**Tabel** : 3.2.3. Lanjutan tabel / *Continued table*  
**Table** :

Lapangan Usaha Utama <i>Main Industry</i>	Perusahaan <i>Company</i>	Tenaga Kerja/ WNA <i>Employment/ Citizen of Foreign Country</i>
(1)	(2)	(5)
Pertanian / <i>Agriculture</i>	18	-
Pertambangan dan Penggalian <i>Mining And Quarrying</i>	5	2
Industri / <i>Manufacture</i>	301	1.352
Listrik, Gas, dan Air Bersih <i>Electricity, Gas, And Water Supply</i>	4	-
Bangunan / <i>Construction</i>	19	4
Perdagangan, Hotel, dan Restoran <i>Trade, Hotel, And Restaurant</i>	89	1
Angkutan dan Komunikasi <i>Transportation And Communication</i>	5	-
Bank dan Lembaga Keuangan Lainnya <i>Bank And Other Financial Intermediaries</i>	45	-
Jasa-Jasa / <i>Services</i>	33	1
	2013	1.360
Jumlah / <i>Total</i>	519	1.360
	2012	1.222
	494	1.222

Sumber : Dinas Tenaga Kerja Dan Transmigrasi  
*Source : Employment Affairs And Transmigration Service*

**Tabel** : 3. 2. 4.  
*Table*

**Kebutuhan Hidup Layak (KHL) Per Bulan Untuk Seorang Pekerja (Rp.)  
di Kabupaten Serang, 2012 – 2013**  
*Monthly Minimum Living Cost for One Worker (Rp.)  
in Serang Regency, 2012 – 2013*

Bulan <i>Month</i>	2012	2013
(1)	(2)	(3)
Januari <i>January</i>	-	-
Februari <i>February</i>	-	-
Maret <i>March</i>	-	1.555.394
April <i>April</i>	1.344.384	1.571.730
Mei <i>May</i>	1.367.140	1.596.957
Juni <i>June</i>	1.386.634	1.656.085
Juli <i>July</i>	1.408.908	1.806.605
Agustus <i>August</i>	-	-
September <i>September</i>	1.446.525	1.844.494
Oktober <i>October</i>	1.455.531	1.835.354
Nopember <i>November</i>	1.576.126	1.920.545
Desember <i>December</i>	1.671.128	1.968.338
<b>UMK Kabupaten</b>	<b>2.080.000</b>	<b>2.340.000</b>

Sumber : Dinas Tenaga Kerja Dan Transmigrasi  
*Source : Employment Affairs And Transmigration Service*





**BAB/Chapter IV**  
**SOSIAL**  
*Social Affairs*



CATATAN TEKNIS

TECHNICAL NOTES

1. Sekolah adalah lembaga pendidikan formal yang dimulai dari pendidikan dasar, menengah dan tinggi, berdasarkan kurikulum Departemen Pendidikan Nasional. Termasuk pendidikan yang diselenggarakan pondok pesantren dengan memakai kurikulum Departemen Pendidikan Nasional.
  2. Tidak/belum pernah sekolah adalah tidak atau belum pernah bersekolah di sekolah formal, misalnya tamat/belum tamat Taman Kanak-Kanak tetapi tidak melanjutkan sekolah.
  3. Masih bersekolah adalah mereka yang terdaftar dan aktif mengikuti suatu pendidikan di suatu jenjang pendidikan formal. Bagi mahasiswa yang sedang cuti dianggap masih bersekolah.
  4. Tidak bersekolah lagi adalah pernah mengikuti pendidikan dasar, menengah atau tinggi, tetapi pada saat pencacahan tidak bersekolah lagi.
  5. Tamat sekolah adalah menyelesaikan pelajaran pada kelas atau tingkat akhir suatu jenjang di sekolah negeri maupun swasta dengan mendapatkan tanda tamat ijazah. Orang yang belum mengikuti pelajaran pada kelas tertinggi tetapi telah mengikuti ujian dan lulus
1. *School is formal education institution starting from primary, secondary and high, based on the curriculum set up by Ministry of National Education. Including education carried out by Muslim Boarding School (Pondok Pesantren) implementing the Ministry of National Education curriculum.*
  2. *Not/not yet attending school is when someone is never or not yet attending a formal education, such as someone completed or not yet completed kindergarten but do not attend the primary school.*
  3. *Attending school are those who are registered and actively pursue an education in a formal education. For students who are on leave are considered still in school.*
  4. *No longer attending school is someone that had attended elementary, secondary or higher, but at the time of enumeration not in school anymore.*
  5. *Graduated is when someone completed study program at one level education in private or public school by owning certificate. People who haven't follow the study in highest class but already pass the examination*

dianggap tamat sekolah.

*can be stated as graduated.*

6. Dapat membaca dan menulis. Seseorang yang dapat membaca dan menulis surat/ kalimat sederhana dengan suatu huruf baik huruf latin dan atau lainnya.

6. *Able to read and write. The ability to read and write at last simple sentence.*

#### IV.1. Pendidikan

#### *IV.1. Education*

Pada sub bab ini disajikan data jumlah sekolah murid, dan guru disemua jenjang pendidikan. Juga disajikan data yang dapat menunjukkan tingkat pendidikan penduduk Kabupaten Serang, yaitu data pendidikan tertinggi yang ditamatkan.

*In this section, the number of schools, pupils and teachers for all education level are presented. Also presented data of educational attainment, which able to show educational level of population of Serang Regency.*

Secara umum, untuk keadaan tahun ajaran 2013/2014, jumlah sekolah nampak mengalami peningkatan dibanding tahun ajaran sebelumnya kecuali TK Negeri. Begitu pula untuk jumlah murid, pada umumnya terlihat peningkatan kecuali di level pendidikan PAUD, TK Negeri, SD Negeri dan SLTP Negeri. Untuk lebih jelasnya dapat dilihat pada tabel 4. 1. 1 s.d. tabel 4. 1. 20.

*Generally, for the academic year 2013/2014, the number of schools seemed increase over the previous academic year except for State Kindergarden. The number of students seemed increase as well except for PAUD, State Kindergartens, State Elementary Schools, and State Middle School. More detail can be seen in Table 4. 1. 1 up to Table 4. 1. 20.*

#### IV.2. Kesehatan dan Keluarga Berencana

#### *IV.2. Health and Family Planning*

Data bidang kesehatan yang disajikan meliputi data jumlah tempat pelayanan kesehatan menurut jenisnya, jumlah dokter serta tenaga kesehatan lainnya. Secara umum fasilitas kesehatan dan jumlah tenaga kesehatan meningkat. Praktek dokter,

*Health data presented in this sub chapter includethe number of health centers by type, the number of doctors and other medical personnel. Generally speaking, health facilities and number of health personnelwereincreased. The practice*

balai obat dan apotik makin mudah ditemui. Dengan semakin banyaknya sebaran tenaga kesehatan, apalagi di puskesmas, diharapkan biaya kesehatan lebih mudah terjangkau oleh masyarakat umum.

Selain itu disajikan data Keluarga Berencana yang meliputi jumlah akseptor baru, jumlah akseptor menurut pemakaian alat kontrasepsi, jumlah petugas pelayanan Keluarga Berencana dan lain-lain. Tempat pelayanan KB diharapkan diikuti pencapaian akseptor KB baru yang sesuai sasaran. Akseptor KB didominasi pemakaian alat kontrasepsi metode suntik yang relatif mudah diperoleh dan praktis. Selain suntik, pil KB menempati posisi alat kontrasepsi primadona kedua.

#### IV.3. Agama

Pada bagian ini disajikan data keagamaan yang meliputi jumlah tempat peribadatan. Tempat peribadatan untuk umat Islam berkurang sebesar 21 persen dibandingkan dengan tahun sebelumnya. Untuk lebih jelasnya data tersaji pada tabel 4.3.1. s.d. tabel 4.3.11.

#### IV.4. Peradilan

Data disajikan untuk mendapat gambaran tingkat keamanan dan ketertiban di masyarakat. Data yang dicakup antara lain tambahan narapidana menurut jenis kejahatan

*of doctors, medicine and pharmacy centers are more easily found. With the increasing on the distribution of health personnel, especially in public health centers, it is expected that medical costs would be more easily affordable by general public.*

*It is also presented the data of Family Planning, including the number of new acceptor of family planning, number of acceptor by kind of contraception used and number of family planning services officers and others. The place of family planning services are expected to be followed by the achievement of new family planning acceptors with suitable target. Family planning acceptors dominantly use injection method that is relative easily and practical. The second favorite method is pills.*

#### IV.3. Religion

*Data of religion shown in this publication include the number of worship facilities. The place of worship for Muslims decreased by 21 percent compared with the previous year. For more details, the data presented in Table 4.3.1 through table 4.3.11.*

#### IV. Justice

*Data presented here can be used for describing the level of public safety and public order. This sub chapter presented information about additional convicts by type of crimes and*

dan pelanggaran.

Di tahun 2013 jumlah tambahan narapidana kembali menurun dari tahun sebelumnya. Kebanyakan dari mereka memiliki masa tahanan kurang dari 1 tahun. Sebagian besar ditahan karena mencuri, yang mencapai 53,33 persen dari tambahan narapidana tahun 2013.

#### IV.5. Sosial Lainnya

Pada subbab ini disajikan data pentahapan keluarga sejahtera, jumlah kejadian bencana, baik bencana alam maupun bencana sosial. Di samping itu dapat dilihat pula jumlah permasalahan sosial lainnya seperti anak terlantar, orang jompo, anak nakal, korban penyalahgunaan narkoba, penyandang cacat, gelandangan/pengemis, tuna susila dan fakir miskin, serta data gangguan kamtibmas.

Pembangunan ekonomi yang bertujuan mensejahterakan masyarakatnya nampak masih mengalami berbagai kendala. Tampak pada tahun 2013 jumlah keluarga yang tergolong pra sejahtera menurun hanya sebesar 0,05 persen. Kini tercatat keluarga pra sejahtera masih sebanyak 85,48 ribu keluarga, sedangkan pada tahun sebelumnya mencapai 85,43 ribu keluarga.

Berdasarkan data Dinas Sosial terlihat masih banyak anak terlantar yang tercatat sebanyak 1.333 anak. Sementara ada 10 orang tercatat yang menjadi korban tindak kekerasan disepanjang tahun 2013.

*violations.*

*In 2013, the number of additional convicts and violators was decreased from previous year. Most of them were jailed cause stealing (53,33 percent) and less than 1 year in jail.*

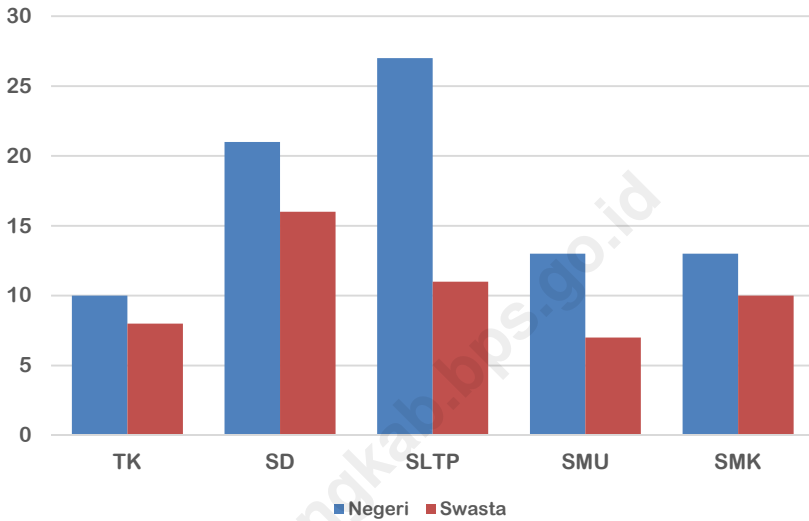
#### *IV.5. Other Social Affairs*

*Data shown here include phasing of secure and prosperous family, natural disaster dan social catastrophe. We can also see the tables concerningsocial problem such as the number of neglected and naughty children, decrepit, victims of drug abuse, handicapped person, beggars, prostitutes, poor and miserable as well as the disturbance of peace and public order in society.*

*Economic development which aimed at the welfare of its people seemed still had any obstacles . In 2013, the number of pre prosperous family relative increase although it's only by 0,05 percent. Now the number of pre prosperous family are 85,48 thousand families, whereas it reached 85,43 thousands in the previous year.*

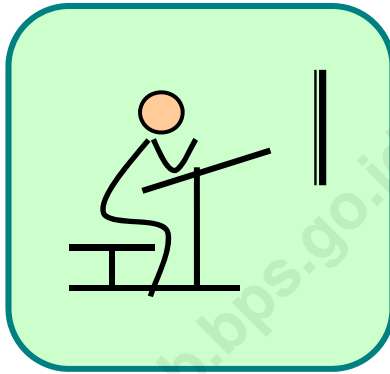
*Based on data from Social Service, 1.333 children are neglected. Meanwhile 10 people listed who were victims of violence throughout 2013 .*

Gambar 4.1  
Rasio Murid Terhadap Guru pada TK, SD, SLTP, SMU dan SMK  
di Kabupaten Serang, 2013  
*Pupil Teacher Ratio for Kindergarden School, Elementary School, Junior  
High School, High School and Vocational High School in Serang Regency,  
2013*









**BAB/Chapter IV-1**  
**PENDIDIKAN**  
*Education*

<http://seri.bps.go.id>



**Tabel** : 4.1.1  
**Table** :

**Banyaknya Sekolah, Murid, dan Guru PAUD Menurut Kecamatan  
di Kabupaten Serang, 2013/2014**  
*Number of Schools, Pupils, and Teachers in PAUD by District  
in Serang Regency, 2013/2014*

Kecamatan <i>District</i>	Sekolah <i>Schools</i>	Murid <i>Pupils</i>		Guru <i>Teachers</i>	Rasio Murid dan Guru <i>Pupils TeacherRatio</i>	
		Laki- laki <i>Male</i>	Perempuan <i>Female</i>			
(1)	(2)	(3)	(4)	(5)	(6)	
1. Cinangka	38	264	288	177	3	
2. Padarincang	37	58	63	182	1	
3. Ciomas	32	434	591	139	7	
4. Pabuaran	18	443	494	68	14	
5. Gunungsari	13	185	195	60	6	
6. Baros	28	301	383	136	5	
7. Petir	41	294	307	195	3	
8. Tunjung Teja	34	119	142	149	2	
9. Cikeusal	22	467	523	70	14	
10. Pamarayan	18	205	218	65	7	
11. Bandung	5	91	112	20	10	
12. Jawilan	13	187	189	73	5	
13. Kopo	22	474	586	90	12	
14. Cikande	21	493	490	86	11	
15. Kibin	16	306	324	70	9	
16. Kragilan	40	389	413	178	5	
17. Waringinkurung	29	408	621	147	7	
18. Mancak	28	367	494	135	6	
19. Anyar	41	584	597	210	6	
20. Bojonegara	19	464	484	119	8	
21. Pulo Ampel	10	214	238	45	10	
22. Kramatwatu	40	534	541	212	5	
23. Ciruas	36	479	481	178	5	
24. Pontang	24	439	472	119	8	
25. Lebak Wangi	11	387	356	25	-	
26. Carenang	11	290	338	53	12	
27. Binuang	5	768	900	24	70	
28. Tirtayasa	22	151	218	107	3	
29. Tanara	12	103	130	47	5	
Serang <i>Regency</i>	2013	686	9.898	11.188	3.179	7
	2012	661	10,413	11,107	2,967	7

Sumber : Dinas Pendidikan dan Kebudayaan Kabupaten Serang  
*Source : Education and Culture Service of Serang Regency*

**Tabel**  
*Table* : 4.1.2

Banyaknya Sekolah, Murid, dan Guru TK Negeri Menurut Kecamatan di Kabupaten Serang, 2013/2014  
*Number of Schools, Pupils, and Teachers in State Kindergarten School by District in Serang Regency, 2013/2014*

Kecamatan <i>District</i>	Sekolah <i>Schools</i>	Murid <i>Pupils</i>		Guru <i>Teachers</i>	Rasio Murid dan Guru <i>Pupils Teacher Ratio</i>	
		Laki-laki <i>Male</i>	Perempuan <i>Female</i>			
(1)	(2)	(3)	(4)	(5)	(6)	
1. Cinangka	-	-	-	-	-	
2. Padarancang	1	21	22	4	11	
3. Ciomas	-	-	-	-	-	
4. Pabuaran	-	-	-	-	-	
5. Gunungsari	-	-	-	-	-	
6. Baros	-	-	-	-	-	
7. Petir	-	-	-	-	-	
8. Tunjung Teja	-	-	-	-	-	
9. Cikeusal	-	-	-	-	-	
10. Pamarayan	-	-	-	-	-	
11. Bandung	-	-	-	-	-	
12. Jawilan	-	-	-	-	-	
13. Kopo	-	-	-	-	-	
14. Cikande	-	-	-	-	-	
15. Kibin	-	-	-	-	-	
16. Kragilan	-	-	-	-	-	
17. Waringinkurung	-	-	-	-	-	
18. Mancak	-	-	-	-	-	
19. Anyar	-	-	-	-	-	
20. Bojonegara	-	-	-	-	-	
21. Pulo Ampel	-	-	-	-	-	
22. Kramatwatu	1	54	49	10	10	
23. Ciruas	-	-	-	-	-	
24. Pontang	-	-	-	-	-	
25. Lebak Wangi	-	-	-	-	-	
26. Carenang	-	-	-	-	-	
27. Binuang	-	-	-	-	-	
28. Tirtayasa	-	-	-	-	-	
29. Tanara	-	-	-	-	-	
Serang <i>Regency</i>	2013	2	75	71	14	10
	2012	3	83	113	18	11

Sumber : Dinas Pendidikan dan Kebudayaan Kabupaten Serang  
*Source : Education and Culture Service of Serang Regency*

**Table** : 4.1.3  
*Table*

**Banyaknya Sekolah, Murid, dan Guru TK Swasta Menurut Kecamatan di Kabupaten Serang, Ajaran 2013/2014**  
*Number of Schools, Pupils, and Teachers in Private Kindergarten School by District in Serang Regency, 2013/2014*

Kecamatan <i>District</i>	Sekolah <i>Schools</i>	Murid <i>Pupils</i>		Guru <i>Teachers</i>	Rasio Murid dan Guru <i>Pupils Teacher Ratio</i>
		Laki-laki <i>Male</i>	Perempuan <i>Female</i>		
(1)	(2)	(3)	(4)	(5)	(6)
1. Cinangka	3	61	61	12	10
2. Padarincang	3	41	43	22	4
3. Ciomas	1	14	8	4	6
4. Pabuaran	2	53	49	5	20
5. Gunungsari	1	15	20	4	9
6. Baros	2	23	23	9	5
7. Petir	5	68	93	19	8
8. Tunjung Teja	-	-	-	-	-
9. Cikeusal	4	48	51	11	9
10. Pamarayan	2	37	24	6	10
11. Bandung	1	5	14	5	4
12. Jawilan	4	29	44	12	6
13. Kopo	1	16	12	4	7
14. Cikande	9	157	113	38	7
15. Kibin	3	44	55	13	8
16. Kragilan	6	209	170	29	13
17. Waringinkurung	3	54	60	18	6
18. Mancak	1	11	18	3	10
19. Anyar	4	122	132	28	9
20. Bojonegara	3	64	66	13	10
21. Pulo Ampel	6	133	130	27	10
22. Kramatwatu	19	482	445	119	8
23. Ciruas	10	228	203	48	9
24. Pontang	3	38	43	14	6
25. Lebak Wangi	-	-	-	-	-
26. Carenang	1	29	13	6	7
27. Binuang	2	42	44	12	7
28. Tirtayasa	3	76	75	15	10
29. Tanara	2	48	29	8	10
<b>Serang</b>	<b>2013</b>	<b>104</b>	<b>2.147</b>	<b>504</b>	<b>8</b>
<b>Regency</b>	<b>2012</b>	<b>95</b>	<b>1.837</b>	<b>483</b>	<b>10</b>

Sumber : Dinas Pendidikan dan Kebudayaan Kabupaten Serang  
*Source : Education and Culture Service of Serang Regency*

**Tabel** : 4.1.4  
**Table**

Banyaknya Sekolah, Murid, dan Guru SD Negeri Menurut Kecamatan di Kabupaten Serang, Ajaran 2013/2014  
*Number of Schools, Pupils, and Teachers in State Elementary School by District in Serang Regency, 2013/2014*

Kecamatan <i>District</i>	Sekolah <i>Schools</i>	Murid <i>Pupils</i>		Guru <i>Teachers</i>		Rasio Murid dan Guru <i>Pupils Teacher Ratio</i>	
		Laki- laki <i>Male</i>	Perem- puan <i>Female</i>	Laki-laki <i>Male</i>	Perem- puan <i>Female</i>		
(1)	(2)	(3)	(4)	(5)	(6)	(7)	
1. Cinangka	35	3.435	2.988	128	102	28	
2. Padarincang	38	4.606	4.170	133	171	29	
3. Ciomas	28	2.788	2.728	179	208	14	
4. Pabuaran	19	2.210	2.097	135	147	15	
5. Gunungsari	13	1.581	1.514	250	134	8	
6. Baros	24	3.456	3.293	154	200	19	
7. Petir	24	3.128	2.856	101	91	31	
8. Tunjung Teja	23	2.807	2.502	108	106	25	
9. Cikeusal	44	4.433	4.025	120	275	21	
10. Pamarayan	24	3.252	2.912	118	88	30	
11. Bandung	18	1.851	1.808	124	125	15	
12. Jawilan	17	2.848	2.683	74	124	28	
13. Kopo	20	2.847	2.706	143	134	20	
14. Cikande	32	5.515	4.966	132	150	37	
15. Kibin	20	2.576	2.281	193	234	11	
16. Kragilan	31	4.749	4.217	96	86	49	
17. Waringin Kurung	22	2.312	2.144	93	80	26	
18. Mancak	28	3.127	2.766	77	110	32	
19. Anyar	26	3.194	2.864	118	138	24	
20. Bojonegara	22	2.709	2.436	108	156	19	
21. Pulo Ampel	20	2.101	1.939	88	53	29	
22. Kramatwatu	28	4.931	4.624	117	181	32	
23. Ciruas	31	4.672	4.311	133	148	32	
24. Pontang	26	2.480	2.631	153	216	14	
25. Lebak Wangi	20	2.001	1.875	140	128	-	
26. Careng	16	1.890	1.699	59	62	30	
27. Binuang	11	1.400	1.329	115	100	13	
28. Tirtayasa	24	2.128	1.928	195	248	9	
29. Tanara	21	2.391	2.080	175	191	12	
<b>Serang</b>	<b>2013</b>	<b>705</b>	<b>87.418</b>	<b>80.372</b>	<b>3.759</b>	<b>4.186</b>	<b>21</b>
<b>Regency</b>	<b>2012</b>	<b>705</b>	<b>89.649</b>	<b>82.583</b>	<b>2.662</b>	<b>3.713</b>	<b>27</b>

Sumber : Dinas Pendidikan dan Kebudayaan Kabupaten Serang

Source : Education and Culture Service of Serang Regency

**Tabel** : 4.1.5  
**Table**

**Banyaknya Sekolah, Murid, dan Guru SD Swasta Menurut Kecamatan di Kabupaten Serang, Ajaran 2013/2014**  
*Number of Schools, Pupils, and Teachers in Private Elementary School by District in Serang Regency, 2013/2014*

Kecamatan <i>District</i>	Sekolah <i>Schools</i>	Murid <i>Pupils</i>		Guru <i>Teachers</i>		Rasio Murid dan Guru <i>Pupils Teacher Ratio</i>		
		Laki- laki <i>Male</i>	Perempuan <i>Female</i>	Laki- laki <i>Male</i>	Perempuan <i>Female</i>			
(1)	(2)	(3)	(4)	(5)	(6)	(7)		
1. Cinangka	1	98	70	4	8	14		
2. Padarincang	-	-	-	-	-	-		
3. Ciomas	-	-	-	-	-	-		
4. Pabuaran	-	-	-	-	-	-		
5. Gunungsari	-	-	-	-	-	-		
6. Baros	1	78	74	1	6	22		
7. Petir	-	-	-	-	-	-		
8. Tunjung Teja	-	-	-	-	-	-		
9. Cikeusal	-	-	-	-	-	-		
10. Pamarayan	1	69	44	4	6	11		
11. Bandung	1	114	100	3	9	18		
12. Jawilan	-	-	-	-	-	-		
13. Kopo	1	25	30	1	5	6		
14. Cikande	2	294	269	8	20	20		
15. Kibin	1	29	28	1	5	6		
16. Kragilan	1	35	30	1	6	7		
17. Waringinkurung	1	377	318	5	25	23		
18. Mancak	-	-	-	-	-	-		
19. Anyar	-	-	-	-	-	-		
20. Bojonegara	-	-	-	-	-	-		
21. Pulo Ampel	-	-	-	-	-	-		
22. Kramatwatu	3	335	270	15	35	12		
23. Ciruas	2	386	344	14	34	15		
24. Pontang	-	-	-	-	-	-		
25. Lebak Wangi	1	25	35	4	3	7		
26. Carenang	1	69	72	2	9	13		
27. Binuang	1	70	64	3	5	8		
28. Tirtayasa	2	153	125	11	6	17		
29. Tanara	-	-	-	-	-	-		
Serang		2013	20	2.157	1.873	77	182	16
<i>Regency</i>		2012	17	1.910	1.723	72	169	15

Sumber : Dinas Pendidikan dan Kebudayaan Kabupaten Serang  
*Source : Education and Culture Service of Serang Regency*

**Tabel** : 4.1.6  
**Table**

**Banyaknya Sekolah, Murid, dan Guru SLTP Negeri Menurut Kecamatan di Kabupaten Serang, Ajaran 2013/2014**  
**Number of Schools, Pupils, and Teachers in State Junior High Schools by District in Serang Regency, 2013/2014**

Kecamatan <i>District</i>	Seko- Lah <i>Schools</i>	Murid <i>Pupils</i>		Guru <i>Teachers</i>		Rasio Murid Dan Guru <i>Pupils Teacher Ratio</i>	
		Laki- laki <i>Male</i>	Perempuan <i>Female</i>	Laki-laki <i>Male</i>	Perempuan <i>Female</i>		
(1)	(2)	(3)	(4)	(5)	(6)	(7)	
1. Cinangka	5	555	608	38	23	19	
2. Padarincang	7	860	725	51	35	18	
3. Ciomas	5	539	611	37	27	18	
4. Pabuaran	4	690	579	22	25	27	
5. Gunungsari	3	422	475	12	16	32	
6. Baros	3	1.058	1.001	21	20	50	
7. Petir	3	871	789	36	18	31	
8. Tunjung Teja	4	492	499	28	25	19	
9. Cikeusal	3	1.111	1.182	24	10	67	
10. Pamarayan	5	1.078	1.123	36	16	42	
11. Bandung	2	501	538	16	1	61	
12. Jawilan	3	683	662	24	17	33	
13. Kopo	2	377	285	14	3	39	
14. Cikande	3	898	970	31	18	38	
15. Kibin	2	522	633	23	29	22	
16. Kragilan	4	1.308	1.393	45	29	37	
17. Waringinkurung	2	470	512	18	15	30	
18. Mancak	4	636	653	27	16	30	
19. Anyar	3	669	668	31	32	21	
20. Bojonegara	3	716	789	16	26	36	
21. Pulo Ampel	2	150	118	13	19	8	
22. Kramatwatu	5	1.349	1.304	46	76	22	
23. Ciruas	2	738	853	28	37	24	
24. Pontang	4	617	644	34	28	20	
25. Lebak Wangi	2	506	543	15	22	28	
26. Carenang	3	420	582	25	29	19	
27. Binuang	1	221	235	8	6	33	
28. Tirtayasa	4	469	514	40	24	15	
29. Tanara	2	285	274	27	18	12	
Serang <i>Regency</i>	2013	95	19.211	19.762	786	660	27
	2012	95	19.591	19.408	1.275	1.194	16

Sumber : Dinas Pendidikan dan Kebudayaan Kabupaten Serang  
Source : Education and Culture Service of Serang Regency



**Tabel** : 4.1.7  
**Table** :

**Banyaknya Sekolah, Murid, dan Guru SLTP Swasta Menurut Kecamatan di Kabupaten Serang, Ajaran 2013/2014**  
*Number of Schools, Pupils, and Teachers in Private Junior High Schools by District in Serang Regency, 2013/2014*

Kecamatan <i>District</i>	Sekolah <i>Schools</i>	Murid <i>Pupils</i>		Guru <i>Teachers</i>		Rasio Murid dan Guru <i>Pupils Teacher Ratio</i>	
		Laki- laki <i>Male</i>	Perempuan <i>Female</i>	Laki- laki <i>Male</i>	Perempuan <i>Female</i>		
(1)	(2)	(3)	(4)	(5)	(6)	(7)	
1. Cinangka	3	371	303	38	48	8	
2. Padarincang	2	327	278	27	28	11	
3. Ciomas	-	-	-	-	-	-	
4. Pabuaran	-	-	-	-	-	-	
5. Gunungsari	-	-	-	-	-	-	
6. Baros	3	396	373	31	28	13	
7. Petir	4	393	395	32	33	12	
8. Tunjung Teja	3	376	410	36	20	14	
9. Cikeusal	5	633	616	51	33	15	
10. Pamarayan	2	113	62	19	17	5	
11. Bandung	1	218	198	14	15	14	
12. Jawilan	7	760	782	77	34	14	
13. Kopo	4	485	395	45	29	12	
14. Cikande	8	695	609	77	45	11	
15. Kibin	4	507	360	16	32	18	
16. Kragilan	8	781	663	84	44	11	
17. Waringinkurung	2	320	247	41	25	9	
18. Mancak	1	44	32	10	5	5	
19. Anyar	2	121	106	17	17	7	
20. Bojonegara	3	223	125	21	30	7	
21. Pulo Ampel	1	48	20	4	10	5	
22. Kramatwatu	6	379	303	29	53	8	
23. Ciruas	3	334	252	33	31	9	
24. Pontang	2	199	201	32	12	9	
25. Lebak Wangi	-	-	-	-	-	-	
26. Carenang	6	638	572	80	52	9	
27. Binuang	4	474	432	45	27	13	
28. Tirtayasa	1	103	70	13	12	7	
29. Tanara	1	167	133	18	4	14	
<b>Serang</b>	<b>2013</b>	<b>86</b>	<b>9.105</b>	<b>7.937</b>	<b>890</b>	<b>684</b>	<b>11</b>
<b>Regency</b>	<b>2012</b>	<b>82</b>	<b>8.888</b>	<b>7.585</b>	<b>764</b>	<b>635</b>	<b>12</b>

Sumber : Dinas Pendidikan dan Kebudayaan Kabupaten Serang  
Source : Education and Culture Service of Serang Regency

**Tabel** : 4.1.8  
**Table** : 4.1.8

**Banyaknya Sekolah, Murid, dan Guru SMU Negeri Menurut Kecamatan di Kabupaten Serang, Ajaran 2013/2014**  
**Number of Schools, Pupils, and Teachers in State High Schools by Districts in Serang Regency, 2013/2014**

Kecamatan <i>District</i>	Sekolah <i>Schools</i>	Murid <i>Pupils</i>		Guru <i>Teachers</i>		Rasio Murid dan Guru <i>Pupils Teacher Ratio</i>	
		Laki-laki <i>Male</i>	Perempuan <i>Female</i>	Laki-laki <i>Male</i>	Perempuan <i>Female</i>		
(1)	(2)	(3)	(4)	(5)	(6)	(7)	
1. Cinangka	1	221	344	20	24	13	
2. Padarincang	1	168	158	15	7	15	
3. Ciomas	1	210	329	17	15	17	
4. Pabuaran	1	240	248	15	20	14	
5. Gunungsari	1	107	86	10	11	9	
6. Baros	1	179	173	16	17	11	
7. Petir	1	247	429	25	30	12	
8. Tunjung Teja	-	-	-	-	-	-	
9. Cikeusal	1	212	300	20	16	14	
10. Pamarayan	1	312	412	27	21	15	
11. Bandung	1	161	134	21	10	10	
12. Jawilan	1	206	245	20	17	12	
13. Kopo	1	170	148	12	6	18	
14. Cikande	1	185	236	-	16	26	
15. Kibin	1	223	511	35	50	9	
16. Kragilan	1	25	34	5	5	6	
17. Waringinkurung	1	314	432	15	28	17	
18. Mancak	1	198	182	15	14	13	
19. Anyar	1	301	508	29	24	15	
20. Bojonegara	1	234	335	25	23	12	
21. Pulo Ampel	1	27	35	5	5	6	
22. Kramatwatu	1	220	351	12	22	17	
23. Ciruas	1	301	561	26	30	15	
24. Pontang	1	283	316	27	16	14	
25. Lebak Wangi	-	-	-	-	-	-	
26. Carenang	1	153	171	19	25	7	
27. Binuang	1	54	83	7	10	8	
28. Tirtayasa	1	211	290	17	17	15	
29. Tanara	-	-	-	-	-	-	
<b>Serang</b>	<b>2013</b>	<b>26</b>	<b>5.162</b>	<b>7.051</b>	<b>455</b>	<b>479</b>	<b>13</b>
<b>Regency</b>	<b>2012</b>	<b>26</b>	<b>5.173</b>	<b>6.920</b>	<b>476</b>	<b>430</b>	<b>13</b>

Sumber : Dinas Pendidikan dan Kebudayaan Kabupaten Serang  
Source : Education and Culture Service of Serang Regency

**Tabel** : 4.1.9  
**Table** :

**Banyaknya Sekolah, Murid, dan Guru SMU Swasta Menurut Kecamatan di Kabupaten Serang, Ajaran 2013/2014**  
*Number of Schools, Pupils, and Teachers in Private High Schools by Districts in Serang Regency, 2013/2014*

Kecamatan <i>District</i>	Sekolah <i>Schools</i>	Murid <i>Pupils</i>		Guru <i>Teachers</i>		Rasio Murid dan Guru <i>Pupils Teacher Ratio</i>	
		Laki-laki <i>Male</i>	Perempuan <i>Female</i>	Laki-laki <i>Male</i>	Perempuan <i>Female</i>		
(1)	(2)	(3)	(4)	(5)	(6)	(7)	
1. Cinangka	3	217	209	36	27	7	
2. Padarincang	-	-	-	-	-	-	
3. Ciomas	-	-	-	-	-	-	
4. Pabuaran	1	102	103	14	10	-	
5. Gunungsari	-	-	-	-	-	-	
6. Baros	2	89	116	12	18	7	
7. Petir	4	249	355	69	29	6	
8. Tunjung Teja	1	68	70	10	8	8	
9. Cikeusal	1	88	106	13	8	9	
10. Pamarayan	-	-	-	-	-	-	
11. Bandung	-	-	-	-	-	-	
12. Jawilan	-	-	-	-	-	-	
13. Kopo	3	238	293	28	16	12	
14. Cikande	4	200	202	34	22	7	
15. Kibin	1	49	16	10	3	5	
16. Kragilan	2	104	74	9	20	6	
17. Waringinkurung	1	64	79	15	8	6	
18. Mancak	-	-	-	-	-	-	
19. Anyar	1	66	54	5	6	11	
20. Bojonegara	1	40	20	10	15	2	
21. Pulo Ampel	1	5	8	5	7	1	
22. Kramatwatu	2	79	101	17	25	4	
23. Ciruas	3	126	164	19	33	6	
24. Pontang	2	117	126	32	18	5	
25. Lebak Wangi	1	46	54	10	7	-	
26. Carenang	2	158	146	26	16	7	
27. Binuang	3	209	218	34	29	7	
28. Tirtayasa	1	32	39	9	10	4	
29. Tanara	2	221	134	37	11	7	
<b>Serang</b>	<b>2013</b>	<b>42</b>	<b>2.567</b>	<b>2.687</b>	<b>454</b>	<b>346</b>	<b>7</b>
<b>Regency</b>	<b>2012</b>	<b>41</b>	<b>2.571</b>	<b>2.452</b>	<b>481</b>	<b>324</b>	<b>6</b>

Sumber : Dinas Pendidikan dan Kebudayaan Kabupaten Serang  
Source : Education and Culture Service of Serang Regency

**Tabel** : 4.1.10  
**Table** :

Banyaknya Sekolah, Murid, dan Guru SMK Negeri Menurut Kecamatan di Kabupaten Serang, Ajaran 2013/2014  
*Number of Schools, Pupils, and Teachers in State Vocational High Schools by Districts in Serang Regency, 2013/2014*

Kecamatan <i>District</i>	Sekolah <i>Schools</i>	Murid <i>Pupils</i>		Guru <i>Teachers</i>		Rasio Murid dan Guru <i>Pupils Teacher Ratio</i>	
		Laki- laki <i>Male</i>	Perempuan <i>Female</i>	Laki- laki <i>Male</i>	Perempuan <i>Female</i>		
(1)	(2)	(3)	(4)	(5)	(6)	(7)	
1. Cinangka	1	354	135	17	13	16	
2. Padarincang	1	109	31	5	5	14	
3. Ciomas	-	-	-	-	-	-	
4. Pabuaran	-	-	-	-	-	-	
5. Gunungsari	-	-	-	-	-	-	
6. Baros	-	-	-	-	-	-	
7. Petir	-	-	-	-	-	-	
8. Tunjung Teja	1	230	142	20	13	11	
9. Cikeusal	-	-	-	-	-	-	
10. Pamarayan	-	-	-	-	-	-	
11. Bandung	-	-	-	-	-	-	
12. Jawilan	-	-	-	-	-	-	
13. Kopo	-	-	-	-	-	-	
14. Cikande	1	655	23	27	12	17	
15. Kibin	-	-	-	-	-	-	
16. Kragilan	1	581	235	29	21	16	
17. Waringinkurung	-	-	-	-	-	-	
18. Mancak	-	-	-	-	-	-	
19. Anyar	1	312	252	24	16	14	
20. Bojonegara	-	-	-	-	-	-	
21. Pulo Ampel	1	662	155	45	26	12	
22. Kramatwatu	2	222	138	17	27	8	
23. Ciruas	1	240	113	20	20	9	
24. Pontang	-	-	-	-	-	-	
25. Lebak Wangi	-	-	-	-	-	-	
26. Carenang	-	-	-	-	-	-	
27. Binuang	-	-	-	-	-	-	
28. Tirtayasa	-	-	-	-	-	-	
29. Tanara	1	214	114	17	10	12	
Serang <i>Regency</i>	2013	11	3.579	1.338	221	163	13
	2012	11	3.376	1.173	233	159	12

Sumber : Dinas Pendidikan dan Kebudayaan Kabupaten Serang  
*Source : Education and Culture Service of Serang Regency*

**Tabel** : 4.1.11  
**Table** : 4.1.11

**Banyaknya Sekolah, Murid, dan Guru SMK Swasta Menurut Kecamatan di Kabupaten Serang, Ajaran 2013/2014**  
*Number of Schools, Pupils, and Teachers in Private Vocational High Schools by Districts in Serang Regency, 2013/2014*

Kecamatan <i>District</i>	Sekolah <i>Schools</i>	Murid <i>Pupils</i>		Guru <i>Teachers</i>		Rasio Murid dan Guru <i>Pupils Teacher Ratio</i>	
		Laki- laki <i>Male</i>	Perem- puan <i>Female</i>	Laki- laki <i>Male</i>	Perem- puan <i>Female</i>		
(1)	(2)	(3)	(4)	(5)	(6)	(7)	
1. Cinangka	1	24	33	10	8	3	
2. Padarincang	1	488	368	23	18	21	
3. Ciomas	-	-	-	-	-	-	
4. Pabuaran	2	97	108	15	21	6	
5. Gunungsari	-	-	-	-	-	-	
6. Baros	2	606	486	38	40	14	
7. Petir	4	399	293	42	36	9	
8. Tunjung Teja	2	135	78	19	13	7	
9. Cikeusal	2	162	77	21	17	6	
10. Pamarayan	2	257	77	9	24	10	
11. Bandung	1	87	63	12	6	8	
12. Jawilan	2	687	422	39	28	17	
13. Kopo	2	240	94	32	11	8	
14. Cikande	5	293	271	42	44	7	
15. Kibin	2	620	444	32	27	18	
16. Kragilan	3	214	166	44	8	7	
17. Waringinkurung	-	-	-	-	-	-	
18. Mancak	-	-	-	-	-	-	
19. Anyar	3	274	194	40	30	7	
20. Bojonegara	1	66	95	5	7	13	
21. Pulo Ampel	-	-	-	-	-	-	
22. Kramatwatu	6	1.732	287	81	58	15	
23. Ciruas	4	395	328	41	42	9	
24. Pontang	3	230	289	52	24	7	
25. Lebak Wangi	1	54	67	10	7	-	
26. Carenang	3	448	314	26	23	16	
27. Binuang	2	192	169	20	15	10	
28. Tirtayasa	2	221	141	46	20	5	
29. Tanara	-	-	-	-	-	-	
Serang	2013	56	7.921	4.864	699	527	10
Regency	2012	52	7.123	4.864	674	479	10

Sumber : Dinas Pendidikan dan Kebudayaan Kabupaten Serang  
*Source : Education and Culture Service of Serang Regency*

**Tabel** : 4.1.12 **Banyaknya Sekolah, Murid, dan Guru Raudlatul Athfal Menurut Kecamatan di Kabupaten Serang, 2013/2014**  
*Number of Schools, Pupils, and Teachers in Islamic Kindergarten School by Districts in Serang Regency, 2013/2014*

Kecamatan <i>District</i>	Madrasah <i>Islamic Schools</i>	Murid Pupils		Guru <i>Teachers</i>	Rasio Murid dan Guru <i>Pupils Teacher Ratio</i>
		Laki-laki <i>Male</i>	Perempuan <i>Female</i>		
(1)	(2)	(3)	(4)	(5)	(6)
1. Cinangka	12	202	159	33	11
2. Padarincang	5	79	86	16	10
3. Ciomas	2	23	46	6	12
4. Pabuaran	3	35	44	12	7
5. Gunungsari	-	-	-	-	-
6. Baros	3	27	38	12	5
7. Petir	4	71	75	13	11
8. Tunjung Teja	4	48	46	15	6
9. Cikeusal	9	125	148	27	10
10. Pamarayan	9	182	86	27	10
11. Bandung	4	33	62	12	8
12. Jawilan	7	69	55	21	6
13. Kopo	5	60	64	15	8
14. Cikande	22	391	347	88	8
15. Kibin	1	6	14	2	10
16. Kragilan	5	126	128	15	17
17. Waringinkurung	3	32	42	20	4
18. Mancak	-	-	-	-	-
19. Anyar	7	113	97	47	4
20. Bojonegara	4	105	91	21	9
21. Pulo Ampel	7	143	150	25	12
22. Kramatwatu	10	312	327	67	10
23. Ciruas	4	186	179	9	41
24. Pontang	7	161	141	28	11
25. Lebak Wangi					
26. Carenang	1	29	36	3	22
27. Binuang	2	22	28	9	6
28. Tirtayasa	3	72	82	13	12
29. Tanara	2	28	34	8	8
<b>Kabupaten Serang <i>Serang Regency</i></b>	<b>145</b>	<b>2.680</b>	<b>2.605</b>	<b>564</b>	<b>9</b>

Sumber : Kantor Kementrian Agama Kabupaten Serang  
*Source : Office of Religion Ministry of Serang Regency*

Tabel : 4.1.13.  
Table :

**Banyaknya Sekolah dan Murid Madrasah Ibtidaiyah Negeri  
Menurut Kecamatan di Kabupaten Serang, Ajaran 2013/2014  
Number of Schools and Pupils in State Islamic Elementary School  
by District in Serang Regency, 2013/2014**

Kecamatan <i>District</i>	Sekolah <i>Schools</i>	Murid <i>Pupils</i>		Jumlah <i>Total</i>
		Laki-laki <i>Male</i>	Perempuan <i>Female</i>	
(1)	(2)	(3)	(4)	(5)
1. Cinangka	-	-	-	-
2. Padarincang	1	159	211	370
3. Ciomas	-	-	-	-
4. Pabuaran	-	-	-	-
5. Gunungsari	-	-	-	-
6. Baros	1	226	224	450
7. Petir	-	-	-	-
8. Tunjung Teja	-	-	-	-
9. Cikeusal	-	-	-	-
10. Pamarayan	1	147	150	297
11. Bandung	-	-	-	-
12. Jawilan	-	-	-	-
13. Kopo	1	258	228	486
14. Cikande	-	-	-	-
15. Kibin	-	-	-	-
16. Kragilan	-	-	-	-
17. Waringinkurung	-	-	-	-
18. Mancak	-	-	-	-
19. Anyar	-	-	-	-
20. Bojonegara	-	-	-	-
21. Pulo Ampel	-	-	-	-
22. Kramatwatu	-	-	-	-
23. Ciruas	-	-	-	-
24. Pontang	-	-	-	-
25. Lebak Wangi	-	-	-	-
26. Carenang	-	-	-	-
27. Binuang	-	-	-	370
28. Tirtayasa	-	-	-	-
29. Tanara	-	-	-	-
<b>Kabupaten Serang <i>Serang Regency</i></b>	<b>4</b>	<b>790</b>	<b>813</b>	<b>1.603</b>

Sumber : Kantor Kementerian Agama Kabupaten Serang  
Source : Office of Religion Ministry of Serang Regency

Tabel : 4.1.14  
Table

Banyaknya Sekolah, Murid dan Guru Madrasah Ibtidaiyah Swasta  
Menurut Kecamatan di Kabupaten Serang, Ajaran 2013/2014  
*Number of Schools, Pupils and Teacher in Private Islamic Elementary School  
by District in Serang Regency, 2013/2014*

Kecamatan <i>District</i>	Sekolah <i>Schools</i>	Murid <i>Pupils</i>		Guru <i>Teacher</i>	Rasio Murid dan Guru <i>Pupils Teacher Ratio</i>
		Laki-laki <i>Male</i>	Perempuan <i>Female</i>		
(1)	(2)	(3)	(4)		(5)
1. Cinangka	5	398	347	46	16
2. Padarincang	4	246	230	40	12
3. Ciomas	2	160	181	7	49
4. Pabuaran	4	441	455	42	21
5. Gunungsari	1	48	50	8	12
6. Baros	3	354	378	36	20
7. Petir	8	663	605	64	20
8. Tunjung Teja	3	238	237	30	16
9. Cikeusal	2	108	102	15	14
10. Pamarayan	8	514	495	63	16
11. Bandung	1	129	122	9	28
12. Jawilan	14	1.279	1.155	107	23
13. Kopo	9	601	629	76	16
14. Cikande	12	1.018	1.007	70	29
15. Kibin	1	127	136	9	29
16. Kragilan	1	118	111	11	21
17. Waringinkurung	2	129	139	9	30
18. Mancak	3	164	148	23	14
19. Anyar	3	272	221	43	11
20. Bojonegara	-	-	-	-	-
21. Pulo Ampel	-	-	-	-	-
22. Kramatwatu	-	-	-	-	-
23. Ciruas	2	208	193	20	20
24. Pontang	4	353	350	33	21
25. Lebak Wangi	2	187	228	27	15
26. Carengang	3	258	245	34	15
27. Binuang	5	397	406	54	15
28. Tirtayasa	6	429	394	63	13
29. Tanara	7	476	486	73	13
<b>Kabupaten Serang <i>Serang Regency</i></b>	<b>115</b>	<b>9.315</b>	<b>9.050</b>	<b>1.012</b>	<b>18</b>

Sumber : Kantor Kementerian Agama Kabupaten Serang  
Source : *Office of Religion Ministry of Serang Regency*



**Tabel** : 4.1.15  
**Table** :

**Banyaknya Sekolah dan Murid Madrasah Tsanawiyah Negeri  
Menurut Kecamatan di Kabupaten Serang, Ajaran 2013/2014  
Number of Schools and Pupils in State Islamic Junior High Schools  
by District in Serang Regency, 2013/2014**

Kecamatan <i>District</i>	Sekolah <i>Schools</i>	Murid <i>Pupils</i>		Jumlah <i>Total</i>
		Laki-laki <i>Male</i>	Perempuan <i>Female</i>	
(1)	(2)	(3)	(4)	(5)
1. Cinangka	-	-	-	-
2. Padarincang	1	383	621	1.004
3. Ciomas	-	-	-	-
4. Pabuaran	-	-	-	-
5. Gunungsari	-	-	-	-
6. Baros	-	-	-	-
7. Petir	-	-	-	-
8. Tunjung Teja	-	-	-	-
9. Cikeusal	1	270	325	595
10. Pamarayan	-	-	-	-
11. Bandung	-	-	-	-
12. Jawilan	-	-	-	-
13. Kopo	-	-	-	-
14. Cikande	-	-	-	-
15. Kibin	-	-	-	-
16. Kragilan	-	-	-	-
17. Waringinkurung	-	-	-	-
18. Mancak	-	-	-	-
19. Anyar	1	438	604	1.042
20. Bojonegara	-	-	-	-
21. Pulo Ampel	1	289	241	530
22. Kramatwatu	-	-	-	-
23. Ciruas	1	318	516	834
24. Pontang	-	-	-	-
25. Lebak Wangi	-	-	-	-
26. Carenang	-	-	-	-
27. Binuang	-	-	-	-
28. Tirtayasa	-	-	-	-
29. Tanara	-	-	-	-
<b>Kabupaten Serang <i>Serang Regency</i></b>	<b>5</b>	<b>1.698</b>	<b>2.307</b>	<b>4.005</b>

Sumber : Kantor Kementerian Agama Kabupaten Serang  
Source : *Ministry of Religion of Serang Regency*

**Tabel** : 4. 1.16  
*Table*

Banyaknya Madrasah, Murid dan Guru Tsanawiyah Swasta  
Menurut Kecamatan di Kabupaten Serang, Ajaran 2013/2014  
*Number of Schools, Pupils and Teacher in Private Islamic Junior High Schools  
by District in Serang Regency, 2013/2014*

Kecamatan <i>District</i>	Sekolah <i>Schools</i>	Murid <i>Pupils</i>		Guru <i>Teacher</i>	Rasio Murid dan Guru <i>Pupils Teacher Ratio</i>
		Laki-laki <i>Male</i>	Perempuan <i>Female</i>		
(1)	(2)	(3)	(4)	(5)	(6)
1. Cinangka	9	677	701	108	13
2. Padarincang	7	615	624	117	11
3. Ciomas	5	421	406	75	11
4. Pabuaran	7	670	757	102	14
5. Gunungsari	3	196	193	36	11
6. Baros	4	432	431	61	14
7. Petir	10	902	996	168	11
8. Tunjung Teja	7	565	576	88	13
9. Cikeusal	6	296	232	49	11
10. Pamarayan	5	373	384	85	9
11. Bandung	2	135	116	27	9
12. Jawilan	11	829	866	126	13
13. Kopo	10	1.219	1.379	145	18
14. Cikande	12	1.256	1.135	141	17
15. Kibin	4	138	135	57	5
16. Kragilan	4	307	277	59	10
17. Waringinkurung	4	395	371	75	10
18. Mancak	7	447	456	98	9
19. Anyar	5	440	325	56	14
20. Bojonegara	5	522	510	103	10
21. Pulo Ampel	3	205	239	45	10
22. Kramatwatu	6	492	430	100	9
23. Ciruas	4	433	425	52	17
24. Pontang	8	731	826	130	12
25. Lebak Wangi	4	202	206	42	10
26. Carenang	5	485	513	74	13
27. Binuang	6	459	406	84	10
28. Tirtayasa	6	642	677	113	12
29. Tanara	9	938	1.017	161	12
<b>Kabupaten Serang <i>Serang Regency</i></b>	<b>56</b>	<b>15.422</b>	<b>15.609</b>	<b>2.577</b>	<b>12</b>

Sumber : Kantor Kementerian Agama Kabupaten Serang  
*Source : Ministry of Religion of Serang Regency*

**Table** : 4. 1.17  
**Table**

**Banyaknya Sekolah dan Murid Madrasah Aliyah Negeri  
Menurut Kecamatan di Kabupaten Serang, Ajaran 2013/2014  
Number of Schools and Pupils in State Islamic High Schools  
by District in Serang Regency, 2013/2014**

Kecamatan <i>District</i>	Sekolah <i>Schools</i>	Murid <i>Pupils</i>		Jumlah <i>Total</i>
		Laki-laki <i>Male</i>	Perempuan <i>Female</i>	
(1)	(2)	(3)	(4)	(5)
1. Cinangka	-	-	-	-
2. Padarincang	-	-	-	-
3. Ciomas	-	-	-	-
4. Pabuaran	-	-	-	-
5. Gunungsari	-	-	-	-
6. Baros	-	-	-	-
7. Petir	-	-	-	-
8. Tunjung Teja	-	-	-	-
9. Cikeusal	-	-	-	-
10. Pamarayan	-	-	-	-
11. Bandung	-	-	-	-
12. Jawilan	-	-	-	-
13. Kopo	-	-	-	-
14. Cikande	-	-	-	-
15. Kibin	-	-	-	-
16. Kragilan	1	177	396	573
17. Waringinkurung	-	-	-	-
18. Mancak	-	-	-	-
19. Anyar	-	-	-	-
20. Bojonegara	-	-	-	-
21. Pulo Ampel	-	-	-	-
22. Kramatwatu	-	-	-	-
23. Ciruas	-	-	-	-
24. Pontang	-	-	-	-
25. Lebak Wangi	-	-	-	-
26. Carenang	-	-	-	-
27. Binuang	-	-	-	-
28. Tirtayasa	-	-	-	-
29. Tanara	-	-	-	-
<b>Kabupaten Serang <i>Serang Regency</i></b>	<b>1</b>	<b>177</b>	<b>396</b>	<b>573</b>

Sumber : Kantor Kementerian Agama Kabupaten Serang  
Source : *Ministry of Religion of Serang Regency*

**Tabel** : 4. 1.18  
**Table** :

Banyaknya Madrasah, Murid, dan Guru Madrasah Aliyah Swasta  
Menurut Kecamatan di Kabupaten Serang, Ajaran 2013/2014  
*Number of Schools, Pupils and Teacher in Private Islamic High Schools  
by District in Serang Regency, 2013/2014*

Kecamatan <i>District</i>	Sekolah <i>Schools</i>	Murid <i>Pupils</i>		Guru <i>Teacher</i>	Rasio Murid dan Guru <i>Pupils Teacher Ratio</i>
		Laki-laki <i>Male</i>	Perempuan <i>Female</i>		
(1)	(2)	(3)	(4)	(5)	(6)
1. Cinangka	4	168	155	37	9
2. Padarincang	2	244	297	42	13
3. Ciomas	2	152	184	...	...
4. Pabuaran	1	44	46	12	8
5. Gunungsari	1	42	26	16	4
6. Baros	2	145	175	14	23
7. Petir	5	216	259	41	12
8. Tunjung Teja	2	110	142	22	11
9. Cikeusal	5	346	364	61	12
10. Pamarayan	1	46	54	11	9
11. Bandung	2	70	62	26	5
12. Jawilan	4	365	376	8	93
13. Kopo	4	310	511	47	17
14. Cikande	8	555	572	78	14
15. Kibin	-	-	-	-	-
16. Kragilan	3	164	120	34	8
17. Waringinkurung	2	214	146	13	28
18. Mancak	2	106	82	18	10
19. Anyar	1	79	139	18	12
20. Bojonegara	2	122	193	36	9
21. Pulo Ampel	-	-	-	-	-
22. Kramatwatu	2	121	117	17	14
23. Ciruas	1	33	33	16	4
24. Pontang	2	234	255	32	15
25. Lebak Wangi	1	67	52	...	...
26. Carengang	2	215	219	...	...
27. Binuang	3	249	251	23	22
28. Tirtayasa	4	530	445	39	25
29. Tanara	4	522	632	35	33
<b>Kabupaten Serang <i>Serang Regency</i></b>	<b>72</b>	<b>2.093</b>	<b>2.197</b>	<b>696</b>	<b>16</b>

...): Data tidak tersedia

Sumber : Kantor Kementerian Agama Kabupaten Serang  
*Source : Ministry of Religion of Serang Regency*

**Tabel** : 4. 1.19  
**Table**

**Banyaknya Akademi / Perguruan Tinggi Menurut Kecamatan  
di Kabupaten Serang, Ajaran 2013/2014  
Number of Academies / Colleges by District  
in Serang Regency, 2013/2014**

Kecamatan <i>District</i>	Akademi/ Perguruan Tinggi <i>Academy / College</i>	
	Negeri <i>State</i>	Swasta <i>Private</i>
(1)	(2)	(3)
1. Cinangka	-	-
2. Padarincang	-	-
3. Ciomas	-	-
4. Pabuaran	-	-
5. Gunungsari	-	-
6. Baros	-	-
7. Petir	-	1
8. Tunjung Teja	-	-
9. Cikeusal	-	-
10. Pamarayan	-	-
11. Bandung	-	1
12. Jawilan	-	2
13. Kopo	-	-
14. Cikande	-	2
15. Kibin	-	-
16. Kragilan	-	-
17. Waringinkurung	-	1
18. Mancak	-	-
19. Anyar	-	-
20. Bojonegara	-	-
21. Pulo Ampel	-	-
22. Kramatwatu	-	5
23. Ciruas	-	1
24. Pontang	-	-
25. Lebak Wangi	-	-
26. Carenang	-	-
27. Binuang	-	-
28. Tirtayasa	-	1
29. Tanara	-	-
<b>Kabupaten Serang <i>Serang Regency</i></b>	-	<b>14</b>

Sumber : Potensi Desa Kabupaten Serang 2014, BPS

Source : Potency of Villages in Serang Regency 2014, BPS

**Tabel**  
*Table* : 4. 1. 20

**Jumlah Lembaga Keterampilan Menurut Kecamatan  
di Kabupaten Serang, 2013**  
*Number of Skill Agencies by District in Serang Regency 2013*

Kecamatan <i>District</i>	Lembaga Keterampilan / <i>Skill Agency</i>			
	Bahasa Asing <i>Foreign Language</i>	Komputer <i>Computer</i>	Menjahit/ Tata Busana <i>Sewing / Fashion</i>	Kecantikan <i>Beauty</i>
(1)	(2)	(3)	(4)	(5)
1. Cinangka	-	3	-	-
2. Padarincang	-	2	-	-
3. Ciomas	-	2	-	-
4. Pabuaran	-	-	-	-
5. Gunungsari	-	-	-	-
6. Baros	-	1	-	-
7. Petir	1	3	1	-
8. Tunjung Teja	-	-	-	-
9. Cikeusal	-	-	-	-
10. Pamarayan	-	1	3	-
11. Bandung	-	-	-	-
12. Jawilan	-	1	-	-
13. Kopo	-	-	-	-
14. Cikande	3	4	2	-
15. Kibin	1	2	-	-
16. Kragilan	-	-	1	-
17. Waringinkurung	-	-	-	-
18. Mancak	-	1	1	-
19. Anyar	4	2	1	-
20. Bojonegara	-	-	-	-
21. Pulo Ampel	-	-	-	-
22. Kramatwatu	2	-	-	-
23. Ciruas	1	1	-	-
24. Pontang	-	-	-	-
25. Lebak Wangi	-	-	-	-
26. Carenang	-	-	-	-
27. Binuang	-	-	-	-
28. Tirtayasa	1	1	-	-
29. Tanara	-	-	-	-
<b>Kabupaten Serang <i>Serang Regency</i></b>	<b>13</b>	<b>24</b>	<b>9</b>	<b>0</b>


Tabel : 4. 1. 20 Lanjutan tabel *Continued table*  
Table

Kecamatan <i>District</i>	Lembaga Keterampilan / <i>Skill Agency</i>			Jumlah <i>Total</i>
	Montir Mobil/ Motor <i>Car/ Motorcycle Mechanic</i>	Elektronik <i>Electronic</i>	Lainnya <i>Others</i>	
(1)	(6)	(7)	(8)	(9)
1. Cinangka	-	-	-	3
2. Padarincang	-	-	-	2
3. Ciomas	-	-	-	2
4. Pabuaran	-	-	-	-
5. Gunungsari	-	-	-	-
6. Baros	-	-	-	1
7. Petir	1	-	-	6
8. Tunjung Teja	-	-	-	-
9. Cikeusal	-	-	-	-
10. Pamarayan	-	-	-	4
11. Bandung	-	-	-	-
12. Jawilan	-	-	-	1
13. Kopo	-	-	-	-
14. Cikande	-	-	1	10
15. Kibin	-	-	-	3
16. Kragilan	-	-	-	1
17. Waringinkurung	-	-	-	-
18. Mancak	-	-	-	2
19. Anyar	-	-	-	7
20. Bojonegara	-	-	-	-
21. Pulo Ampel	-	-	1	1
22. Kramatwatu	-	-	-	2
23. Ciruas	-	-	-	2
24. Pontang	-	-	-	-
25. Lebak Wangi	-	-	-	-
26. Carenang	-	-	-	-
27. Binuang	-	-	-	-
28. Tirtayasa	-	-	-	2
29. Tanara	-	-	-	-
Kabupaten Serang <i>Serang Regency</i>	1	-	2	49

Sumber : Potensi Desa Kabupaten Serang 2013, BPS  
Source : *Potency of Villages in Serang Regency 2013, BPS*







**BAB/Chapter IV-2**  
**KESEHATAN DAN KB**  
*Health and Family Planning*

<http://www.kab.bps.go.id>



**Tabel 4.2.1. Banyaknya Puskesmas, Apotik, dan Balai Pengobatan Menurut Kecamatan di Kabupaten Serang, 2013**  
*Number of Public Health Centers, Pharmacies, and Polyclinics by District in Serang Regency, 2013*

Kecamatan <i>District</i>	Puskesmas / <i>Public Health Center</i>			Apotik <i>Pharmacy</i>	Praktek Dokter <i>Doctor</i>	Balai Obat <i>Polyclinic</i>	
	Umum <i>Public</i>	Pembantu <i>Sub Center</i>	Keliling/ <i>Mobile</i>				
(1)	(2)	(3)	(4)	(5)	(6)	(7)	
1. Cinangka	1	4	-	-	3	1	
2. Padarincang	1	2	-	-	-	-	
3. Ciomas	1	2	-	1	2	-	
4. Pabuaran	1	1	-	-	3	3	
5. Gunungsari	1	-	-	-	-	-	
6. Baros	1	2	-	2	6	3	
7. Petir	1	2	-	1	3	-	
8. Tunjung Teja	1	1	-	-	1	-	
9. Cikeusal	1	3	-	-	2	1	
10. Pamarayan	1	2	-	-	1	-	
11. Bandung	1	2	-	-	-	1	
12. Jawilan	1	-	-	-	5	2	
13. Kopo	1	-	-	-	4	2	
14. Cikande	1	2	-	4	11	2	
15. Kibin	1	1	-	2	21	4	
16. Kragilan	1	1	-	6	22	5	
17. Waringinkurung	1	3	-	1	3	2	
18. Mancak	1	2	-	-	1	-	
19. Anyar	1	2	-	2	11	2	
20. Bojonegara	1	1	-	-	7	2	
21. Pulo Ampel	1	3	-	2	7	3	
22. Kramatwatu	1	2	-	6	26	9	
23. Ciruas	1	1	-	5	30	3	
24. Pontang	1	3	-	3	7	2	
25. Lebak Wangi	1	1	-	-	-	-	
26. Carenang	1	3	-	-	-	-	
27. Binuang	1	-	-	-	-	-	
28. Tirtayasa	1	1	-	-	2	1	
29. Tanara	1	1	-	-	4	1	
Serang <i>Regency</i>	2013	29	48	-	35	182	49
	2012	30	15	1	26	182	49

Sumber : Dinas Kesehatan Kabupaten Serang  
*Source : Health Service of Serang Regency*

**Tabel 4.2.2. Banyaknya Dokter dan Paramedis di Seluruh Puskesmas Menurut Kecamatan di Kabupaten Serang, 2013**  
*Number of Doctors and Paramedic at Public Health Center by District in Serang Regency, 2013*

Kecamatan <i>District</i>	Dokter Umum <i>General Physician</i>	Dokter Ahli <i>Specialist</i>	Dokter Gigi <i>Dentist</i>	Paramedis <i>Paramedic</i>
(1)	(2)	(3)	(4)	(5)
1. Cinangka	1	-	-	10
2. Padarincang	1	-	1	6
3. Ciomas	1	-	1	13
4. Pabuaran	1	-	-	11
5. Gunungsari	1	-	-	6
6. Baros	1	-	1	11
7. Petir	1	-	-	14
8. Tunjung Teja	1	-	-	7
9. Cikeusal	-	-	1	12
10. Pamarayan	1	-	1	6
11. Bandung	1	-	-	8
12. Jawilan	1	-	1	7
13. Kopo	1	-	2	14
14. Cikande	1	-	-	13
15. Kibin	1	-	1	10
16. Kragilan	2	-	1	11
17. Waringinkurung	1	-	1	6
18. Mancak	-	-	1	5
19. Anyar	1	-	1	7
20. Bojonegara	1	-	1	7
21. Pulo Ampel	1	-	-	5
22. Kramatwatu	1	-	1	11
23. Ciruas	1	-	1	14
24. Pontang	1	-	1	16
25. Lebak Wangi	-	-	-	-
26. Carenang	-	-	1	10
27. Binuang	1	-	-	10
28. Tirtayasa	1	-	-	10
29. Tanara	-	-	-	13
Serang <i>Regency</i>	2013	25	18	273
	2012	25	-	287

Sumber : Dinas Kesehatan Kabupaten Serang  
*Source : Health Service of Serang Regency*

**Tabel** : 4. 2. 3.  
**Table** :

**Banyaknya Posyandu, Pos Obat, Pondok Bersalin, dan Poskesdes  
Menurut Kecamatan Kabupaten Serang, 2013**  
*Number of Integrated Health Services, Village Pharmacies, Manternity Places  
and Village Clinics by District in Serang Regency, 2013*

Kecamatan <i>District</i>	Posyandu <i>Integrated Health Services</i>	Pos Obat Desa <i>Village Dispensary</i>	Polindes <i>Manternity Place</i>	Poskesdes <i>Village Clinic</i>	
(1)	(2)	(3)	(4)	(5)	
1. Cinangka	69	24	-	1	
2. Padarincang	76	-	-	3	
3. Ciomas	58	18	-	1	
4. Pabuaran	46	-	-	1	
5. Gunungsari	28	-	-	-	
6. Baros	73	-	-	2	
7. Petir	54	-	-	2	
8. Tunjung Teja	55	-	-	2	
9. Cikeusal	64	-	-	-	
10. Pamarayan	37	-	-	2	
11. Bandung	35	-	-	-	
12. Jawilan	41	-	-	9	
13. Kopo	49	5	-	3	
14. Cikande	64	1	-	7	
15. Kibin	40	-	-	-	
16. Kragilan	61	-	-	1	
17. Waringinkurung	47	6	-	1	
18. Mancak	69	7	-	1	
19. Anyar	52	-	-	10	
20. Bojonegara	52	-	-	1	
21. Pulo Ampel	32	-	-	1	
22. Kramatwatu	90	-	-	3	
23. Ciruas	71	-	-	15	
24. Pontang	46	11	-	-	
25. Lebak Wangi	40	-	-	-	
26. Carenang	34	-	-	1	
27. Binuang	27	7	-	2	
28. Tirtayasa	55	-	-	6	
29. Tanara	47	-	-	1	
Serang <i>Regency</i>	2013	1.512	79	-	76
	2012	1.505	-	22	34

Sumber : Dinas Kesehatan Kabupaten Serang  
*Source : Health Service of Serang Regency*

**Tabel 4.2.4. Banyaknya Bayi yang Diimunisasi Menurut Kecamatan Jenis Imunisasi di Puskesmas di Kabupaten Serang, 2013**  
*Number of Babies Immunized by District and Kind of Immunization At Public Health Center in Serang Regency, 2013*

Kecamatan <i>District</i>	Sasaran <i>Target</i>	BCG		DPT – HB 1		
		Jumlah <i>Total</i>	[(3)/(2)] %	Jumlah <i>Total</i>	[(5)/(2)] %	
(1)	(2)	(3)	(4)	(5)	(6)	
1. Cinangka	985	1.058	107,41	984	99,90	
2. Padarincang	1.148	1.201	104,62	1.116	97,21	
3. Ciomas	697	666	95,55	681	97,70	
4. Pabuaran	725	771	106,34	724	99,86	
5. Gunungsari	360	380	105,56	368	102,22	
6. Baros	980	961	98,06	952	97,14	
7. Petir	942	988	104,88	970	102,97	
8. Tunjung Teja	730	939	128,63	892	122,19	
9. Cikeusal	1.230	1.288	104,72	1.170	95,12	
10. Pamarayan	917	990	107,96	934	101,85	
11. Bandung	580	529	91,21	541	93,28	
12. Jawilan	1.033	1.022	98,94	1.037	100,39	
13. Kopo	922	994	107,81	937	101,63	
14. Cikande	1.777	1.838	103,43	1.775	99,89	
15. Kibin	1.280	1.288	100,63	1.216	95,00	
16. Kragilan	1.571	1.598	101,72	1.578	100,45	
17. Waringinkurung	796	752	94,47	696	87,44	
18. Mancak	824	796	96,60	759	92,11	
19. Anyar	982	1.072	109,16	1.025	104,38	
20. Bojonegara	794	929	117,00	804	101,26	
21. Pulo Ampel	651	679	104,30	638	98,00	
22. Kramatwatu	1.632	1.611	98,71	1.573	96,38	
23. Ciruas	1.547	1.795	116,03	1.730	111,83	
24. Pontang	884	1.015	114,82	999	113,01	
25. Lebak Wangi	-	-	-	-	-	
26. Carengan	775	811	104,65	770	99,35	
27. Binuang	521	492	94,43	485	93,09	
28. Tirtayasa	691	857	124,02	704	101,88	
29. Tanara	693	524	75,61	530	76,48	
Serang <i>Regency</i>	2013	26.667	27.844	104,41	26.588	99,70
	2012	26.120	26.074	99,82	2.6218	100,38

**Tabel** : 4. 2. 4. Lanjutan tabel / *Continued table*  
**Table** :

Kecamatan <i>District</i>	Sasaran <i>Target</i>	DPT 2 (Diphtheria/ Parathypus/Tetanus)		DPT 3 (Diphtheria/ Parathypus/Tetanus)		
		Jumlah <i>Total</i>	[(7)/(2)] %	Jumlah <i>Total</i>	[(9)/(2)] %	
(1)	(2)	(7)	(8)	(9)	(10)	
1. Cinangka	985	982	99,70	1.019	103,45	
2. Padarincang	1.148	1.146	99,83	1.072	93,38	
3. Ciomas	697	584	83,79	552	79,20	
4. Pabuaran	725	666	91,86	662	91,31	
5. Gunungsari	360	358	99,44	323	89,72	
6. Baros	980	880	89,80	776	79,18	
7. Petir	942	1.014	107,64	981	104,14	
8. Tunjung Teja	730	887	121,51	814	111,51	
9. Cikeusal	1.230	1.173	95,37	977	79,43	
10. Pamarayan	917	934	101,85	984	107,31	
11. Bandung	580	576	99,31	529	91,21	
12. Jawilan	1.033	1.001	96,90	999	96,71	
13. Kopo	922	938	101,74	918	99,57	
14. Cikande	1.777	1.776	99,94	1.817	102,25	
15. Kibin	1.280	1.179	92,11	1.211	94,61	
16. Kragilan	1.571	1.595	101,53	1.621	103,18	
17. Waringinkurung	796	729	91,58	730	91,71	
18. Mancak	824	688	83,50	567	68,81	
19. Anyar	982	1.050	106,92	1.001	101,93	
20. Bojonegara	794	793	99,87	799	100,63	
21. Pulo Ampel	651	654	100,46	664	102,00	
22. Kramatwatu	1.632	1.549	94,91	1.536	94,12	
23. Ciruas	1.547	1.677	108,40	1.656	107,05	
24. Pontang	884	1.007	113,91	1.039	117,53	
25. Lebak Wangi	-	-	-	-	-	
26. Carenang	775	772	99,61	730	94,19	
27. Binuang	521	485	93,09	444	85,22	
28. Tirtayasa	691	732	105,93	677	97,97	
29. Tanara	693	523	75,47	519	74,89	
Serang <i>Regency</i>	2013	26.667	26.348	98,80	25.617	96,06
	2012	26.120	25.411	97,29	24.970	95,60

**Tabel** : 4. 2. 4. Lanjutan tabel / *Continued table*  
**Table** : 4. 2. 4. Lanjutan tabel / *Continued table*

Kecamatan <i>District</i>	Sasaran <i>Target</i>	Campak <i>Measeles</i>		Polio 4		
		Jumlah <i>Total</i>	[(11)/(2)] %	Jumlah <i>Total</i>	[(13)/(2)] %	
(1)	(2)	(11)	(12)	(13)	(14)	
1. Cinangka	985	998	101,32	1.035	105,08	
2. Padarincang	1.148	1.048	91,29	1.066	92,86	
3. Ciomas	697	593	85,08	595	85,37	
4. Pabuaran	725	660	91,03	674	92,97	
5. Gunungsari	360	318	88,33	335	93,06	
6. Baros	980	794	81,02	818	83,47	
7. Petir	942	1.022	108,49	966	102,55	
8. Tunjung Teja	730	773	105,89	863	118,22	
9. Cikeusal	1.230	1.065	86,59	992	80,65	
10. Pamarayan	917	980	106,87	999	108,94	
11. Bandung	580	554	95,52	577	99,48	
12. Jawilan	1.033	968	93,71	984	95,26	
13. Kopo	922	926	100,43	920	99,78	
14. Cikande	1.777	1.816	102,19	1.777	100,00	
15. Kibin	1.280	1.202	93,91	1.220	95,31	
16. Kragilan	1.571	1.612	102,61	1.637	104,20	
17. Waringinkurung	796	728	91,46	764	95,98	
18. Mancak	824	569	69,05	615	74,64	
19. Anyar	982	1.033	105,19	1.024	104,28	
20. Bojonegara	794	856	107,81	811	102,14	
21. Pulo Ampel	651	665	102,15	681	104,61	
22. Kramatwatu	1.632	1.543	94,55	1.549	94,91	
23. Ciruas	1.547	1.741	112,54	1.706	110,28	
24. Pontang	884	1.036	117,19	1.074	121,49	
25. Lebak Wangi	-	-	-	-	-	
26. Careng	775	702	90,58	784	101,16	
27. Binuang	521	458	87,91	445	85,41	
28. Tirtayasa	691	732	105,93	745	107,81	
29. Tanara	693	469	67,68	516	74,46	
Serang <i>Regency</i>	2013	26.667	25.861	96,98	26.172	98,14
	2012	26.120	24.840	95,10	25.647	98,19

Sumber : Dinas Kesehatan Kabupaten Serang  
*Source : Health Service of Serang Regency*



**Tabel** : 4. 2. 5.  
**Table** :

**Banyaknya Bidan dan Dukun Bayi Menurut Kecamatan  
di Kabupaten Serang, 2013**  
*Number of Midwives and Traditional Midwives by District  
in Serang Regency, 2013*

Kecamatan <i>District</i>	Bidan / <i>Midwife</i>			Dukun Bayi / <i>Traditional Midwife</i>			
	PKM	Desa	Jumlah <i>Total</i>	Bermitra	Patuh Bermitra	Jumlah <i>Total</i>	
(1)	(2)	(3)	(4)	(5)	(6)	(7)	
1. Cinangka	3	13	16	50	38	50	
2. Padarincang	4	13	17	84	62	84	
3. Ciomas	5	8	13	62	18	62	
4. Pabuaran	4	7	11	40	30	40	
5. Gunungsari	8	6	14	24	16	24	
6. Baros	5	12	17	50	20	50	
7. Petir	8	13	21	20	17	20	
8. Tunjung Teja	6	9	15	20	17	20	
9. Cikeusal	6	12	18	60	37	60	
10. Pamarayan	6	10	16	36	30	36	
11. Bandung	5	6	11	28	18	28	
12. Jawilan	5	9	14	31	20	31	
13. Kopo	6	9	15	40	33	40	
14. Cikande	7	10	17	30	24	30	
15. Kibin	5	9	14	26	11	26	
16. Kragilan	17	11	28	60	34	60	
17. Waringinkurung	6	10	16	41	32	41	
18. Mancak	7	10	17	57	37	57	
19. Anyar	10	10	20	42	42	42	
20. Bojonegara	7	10	17	29	21	29	
21. Pulo Ampel	8	9	17	28	11	28	
22. Kramatwatu	7	13	20	47	37	47	
23. Ciruas	8	9	17	48	48	48	
24. Pontang	7	10	17	51	28	51	
25. Lebak Wangi	6	7	13	0	0	0	
26. Carenang	5	6	11	31	12	31	
27. Binuang	4	7	11	10	10	10	
28. Tirtayasa	5	10	15	24	20	24	
29. Tanara	3	9	12	12	12	12	
Serang <i>Regency</i>	2013	183	277	460	1081	735	1081
	2012	185	286	471	1.030	1.007	1.285

Sumber : Dinas Kesehatan Kabupaten Serang  
Source : Health Service of Serang Regency

**Tabel** : 4. 2. 6.  
**Table** :

**Banyaknya Penemuan Kasus BTA Positif Baru Menurut Kecamatan di Kabupaten Serang, 2013**  
*Number of New Positive BTA Cases Founded by District in Serang Regency 2013*

Kecamatan <i>District</i>	BTA + 2012			BTA + 2013	
	Pengidap <i>Pe</i> <i>ople With</i>	Sembuh <i>Healed</i>	%	Pengidap <i>People</i> <i>With</i>	
(1)	(2)	(3)	(4)	(5)	
1. Cinangka	102	102	100,00	113	
2. Padarincang	92	89	96,74	95	
3. Ciomas	39	39	100,00	38	
4. Pabuaran	33	32	96,97	40	
5. Gunungsari	20	20	100,00	20	
6. Baros	69	67	97,10	57	
7. Petir	87	85	97,70	86	
8. Tunjung Teja	49	48	97,96	43	
9. Cikeusal	56	50	89,29	81	
10. Pamarayan	65	65	100,00	58	
11. Bandung	28	28	100,00	38	
12. Jawilan	53	51	96,23	44	
13. Kopo	77	76	98,70	69	
14. Cikande	65	64	98,46	89	
15. Kibin	52	51	98,08	59	
16. Kragilan	59	45	76,27	85	
17. Waringinkurung	62	57	91,94	49	
18. Mancak	32	30	93,75	37	
19. Anyar	54	54	100,00	57	
20. Bojonegara	53	51	96,23	63	
21. Pulo Ampel	35	31	88,57	59	
22. Kramatwatu	102	99	97,06	90	
23. Ciruas	68	66	97,06	72	
24. Pontang	54	54	100,00	57	
25. Lebak Wangi	-	-	-	-	
26. Carenang	66	51	77,27	63	
27. Binuang	23	23	100,00	28	
28. Tirtayasa	42	40	95,24	39	
29. Tanara	58	58	100,00	54	
Serang <i>Regency</i>	2013	1.595	1.526	95,67	1.683
	2012	1.671	1.536	91,9	1.654

Sumber : Dinas Kesehatan Kabupaten Serang  
*Source : Health Service of Serang Regency*

**Tabel**  
*Table* : 4. 2. 7

**Banyaknya Dokter di Rumah Sakit Umum  
Kabupaten Serang, 2012-2013**  
*Number of Doctors at Government Public Hospital  
of Serang Regency, 2012-2013*

Dokter <i>Doctor</i>	2012	2013
(1)	(2)	(3)
Dokter Umum <i>General Physician</i>	44	45
Dokter Ahli <i>Doctor's Specialist</i>	35	44
Dokter Gigi <i>Dentist</i>	5	5

Sumber : RSU Kabupaten Serang  
*Source :Serang Regency Government Hospital*

**Tabel**  
*Table* : 4. 2. 8

**Banyaknya Tenaga Kesehatan Selain Dokter  
di Rumah Sakit Umum Kabupaten Serang, 2012-2013**  
*Number of Health Personnels other than Doctor  
at Government Public Hospital of Serang Regency, 2012-2013*

<b>Tenaga Keperawatan</b> <i>Health Personnel</i>	<b>2012</b>	<b>2013</b>
<b>(1)</b>	<b>(2)</b>	<b>(3)</b>
<b>S2 Keperawatan</b> <i>Master of Nursing</i>	-	-
<b>Sarjana Keperawatan</b> <i>Bachelor of Nursing</i>	20	36
<b>Akper/D3 Keperawatan</b> <i>Undergraduate of Nursing</i>	254	341
<b>Perawat Kesehatan Spk/Spr</b> <i>Health Nurses</i>	63	23
<b>Perawat Bidan (D1)</b> <i>Midwife (1<sup>st</sup> Diploma)</i>	6	3
<b>Bidan (D3)</b> <i>Midwife (3<sup>rd</sup> Diploma)</i>	25	50
<b>Tenaga Keperawatan Lainnya</b> <b>(Perawat Gigi)</b> <i>Other Health Personnel</i> <i>(Dental Nurse)</i>	6	4

**Tabel** : 4. 2. 8      Lanjutan tabel / *Continued table*  
**Table**

<b>Tenaga Kefarmasian</b> <i>Pharmacy Personnel</i>	2012	2013
(1)	(2)	(3)
<b>Apoteker</b> <i>Pharmacist</i>	9	14
<b>Sarjana Farmasi</b> <i>Bachelor of Pharmacy</i>	2	-
<b>Analisis Farmasi</b> <i>Pharmaceutical Analysts</i>	-	-
<b>Asisten Apoteker</b> <i>Pharmacist Assistant</i>	9	19
<b>Tenaga Kefarmasian Lainnya</b> <i>Other Pharmacy Personnel</i>	7	-

**Tabel** : 4. 2. 8 Lanjutan tabel / *Continued table*  
*Table*

<b>Tenaga Kesehatan Masyarakat</b> <i>Personnel in Public Health</i>	<b>2012</b>	<b>2013</b>
(1)	(2)	(3)
<b>Sarjana Kesehatan Masyarakat</b> <i>Bachelor of Public Health</i>	4	6
<b>Diploma III Kesehatan Masyarakat</b> <i>Graduated from Academy of Public Health</i>	-	-
<b>Diploma III Sanitarian</b> <i>Sanitarian</i>	2	4
<b>Tenaga Kesehatan Masyarakat Lainnya</b> <i>Other Personnel in Public Health</i>	-	-

**Tabel** : 4. 2. 8 Lanjutan tabel / *Continued table*  
**Table**

Tenaga Gizi <i>Personnel in Nutrition</i>	2012	2013
(1)	(2)	(3)
Sarjana Gizi <i>Bachelor of Nutrition</i>	2	2
Diploma IV Gizi <i>Graduated from Academy of Nutrition</i>	-	-
Diploma III Gizi <i>Graduated from Academy of Nutrition</i>	10	10
Diploma I Gizi <i>Graduated from Academy of Nutrition</i>	-	-
Tenaga Gizi Lainnya <i>Other Personnel in Nutrition</i>	-	-

**Tabel** : 4. 2. 8 Lanjutan tabel / *Continued table*  
**Table**

Tenaga Kesehatan Lainnya <i>Other Personnels in Health</i>	2012	2013
(1)	(2)	(3)
Tenaga Keterampilan Fisik <i>Physical Therapist</i>	8	7
Tenaga Keteknisan Medis <i>Medical Technician</i>	7	-
Diploma III Radiografi Graduated in Radiography	-	10
Diploma III Refraksi Optisi Refracting Optician	-	3

Sumber : RSU Kabupaten Serang  
*Source :Serang Regency GovernmentPublic Hospital*



**Tabel**  
*Table* : 4. 2. 9

**Jumlah Pasien Rawat Inap Menurut Jenis Penyakit yang Diderita  
di Rumah Sakit Umum Kabupaten Serang, 2013**  
*Number of Inpatients Treated by Kind of Disease  
at Government Public Hospital of Serang Regency, 2013*

Nama Penyakit <i>Kind of Disease</i>	RSU Kab. Serang <i>Serang Regency Gov. Public Hospital</i>	
	Jumlah <i>Total</i>	Persentase <i>Percentage</i>
(1)	(2)	(3)
1. Kolera	0	0,00
2. Diare	999	0,75
3. Disentri	7	0,01
4. Tifoid	228	0,17
5. TB Paru BTA+	45	0,03
6. TB Paru Klinis	423	0,32
7. Kusta PB	0	0,00
8. Kusta MB	3	0,00
9. Difteri	7	0,01
10. Batuk Rejan	1	0,00
11. Tetanus	65	0,05
12. Poliomyelitis	1	0,00
13. Campak	137	0,10
14. Hepatitis	33	0,02
15. Rabies	0	0,00
16. DBD	512	0,38
17. Malaria Klinis	1	0,00
18. Sifilis	0	0,00
19. Infeksi GO	0	0,00
20. Frambosia	0	0,00
21. Filariasis	0	0,00
22. Infeksi Saluran Napas Atas	214	0,16
23. Pneumonia	551	0,41
24. Bronchitis	203	0,15
25. Influenza	0	0,00
26. Tetanus Neonatarum	11	0,01
27. Lain-lain	129.817	97,42
<b>Jumlah / Total</b>	<b>2013</b>	<b>133.258</b>
	<b>2012</b>	<b>3.615</b>
		<b>100,00</b>

Sumber : RSU Kabupaten Serang

Source : *Serang Regency Government Public Hospital*

**Tabel**  
*Table* : 4.2.10

**Jumlah Pasien Rawat Jalan Menurut Jenis Penyakit yang Diderita  
 di Rumah Sakit Umum Kabupaten Serang, 2013**  
*Number of Outpatients Treated by Kind of Disease  
 at Government Public Hospital of Serang Regency, 2013*

Nama Penyakit <i>Kind of Disease</i>	RSU Kab. Serang <i>Serang Regency Gov. Public Hospital</i>	
	Jumlah <i>Total</i>	Persentase <i>Percentage</i>
(1)	(2)	(3)
1. Kolera /GE	0	0,00
2. Diare	1.361	0,73
3. Disentri	18	0,01
4. Tifoid	129	0,07
5. TB Paru Bta+	34	0,02
6. TB Paru Klinis	851	0,46
7. Kusta PB	0	0,00
8. Kusta MB	42	0,02
9. Difteri	0	0,00
10. Batuk Rejan	0	0,00
11. Tetanus	54	0,03
12. Poliomyelitis	0	0,00
13. Campak	67	0,04
14. Hepatitis	3	0,00
15. Asthma Bronchitis	416	0,22
16. Dbd	102	0,05
17. Malaria Klinis	0	0,00
18. Sifilis	3	0,00
19. Infeksi GO	28	0,02
20. Frambosia	0	0,00
21. Filariasis	0	0,00
22. Infeksi Saluran Napas Atas	2.678	1,44
23. Pneumonie	509	0,27
24. Bronchitis	345	0,19
25. Influenza	23	0,01
26. Tetanus Neonatarum	0	0,00
27. Lain-Lain	178.964	96,41
<b>Jumlah / Total</b>	<b>2013</b>	<b>185.627</b>
	<b>2012</b>	<b>5.444</b>
		<b>100,00</b>

Sumber : RSU Kabupaten Serang  
*Source :Serang Regency Government Public Hospital*

**Tabel**  
*Table* : 4. 2. 11.

**Banyaknya Tempat Pelayanan KB Menurut Kecamatan  
di Kabupaten Serang, 2013**  
*Number of Family Planning Facilities by District  
in Serang Regency, 2013*

Kecamatan <i>District</i>	KKB <i>Family Planning Clinic</i>	PKBRS <i>Clinic Adviser Staff</i>	Pos KB Desa <i>Village Family Planning Post</i>	
(1)	(2)	(3)	(4)	
1. Cinangka	3	-	14	
2. Padarincang	2	-	14	
3. Ciomas	1	-	11	
4. Pabuaran	1	-	8	
5. Gunungsari	1	-	7	
6. Baros	2	1	14	
7. Petir	2	-	15	
8. TunjungTeja	2	-	9	
9. Cikeusal	4	-	17	
10. Pamarayan	2	-	10	
11. Bandung	3	-	8	
12. Jawilan	1	-	9	
13. Kopo	2	-	10	
14. Cikande	4	-	13	
15. Kibin	2	-	9	
16. Kragilan	3	-	12	
17. Waringinkurung	2	-	11	
18. Mancak	1	-	14	
19. Anyar	2	-	12	
20. Bojonegara	1	-	11	
21. PuloAmpel	3	-	9	
22. Kramatwatu	2	-	15	
23. Ciruas	3	-	15	
24. Pontang	1	-	11	
25. Lebak Wangi	1	-	10	
26. Carenang	2	-	8	
27. Binuang	1	-	7	
28. Tirtayasa	1	-	14	
29. Tanara	1	-	9	
PKBRS	-	-	-	
Serang	2013	56	1	326
<i>Regency</i>	2012	56	-	314

Sumber :Badan Koordinasi Pembangunan Keluarga Sejahtera KabupatenSerang  
*Source : Secure and Prosperous Family Development Coordinating Agency of Serang  
Regency*

**Tabel**  
*Table* : 4. 2.12.

**Pencapaian Target Akseptor Baru Keluarga Berencana (KB)**  
**Menurut Kecamatan di Kabupaten Serang, 2013**  
*Achievement Target for New Acceptors of Family Planning*  
*by District in Serang Regency, 2013*

Kecamatan <i>District</i>	Target <i>Target</i>	Realisasi <i>Realization</i>	Persentase <i>Percentage</i>
(1)	(2)	(3)	(4)
1. Cinangka	1.530	3.301	215,75
2. Padarincang	1.680	2.110	125,60
3. Ciomas	1.335	1.156	86,59
4. Pabuaran	768	937	122,01
5. Gunungsari	2.124	2.393	112,66
6. Baros	1.679	1.899	113,10
7. Petir	1.134	2.360	208,11
8. TunjungTeja	1.134	1.733	152,82
9. Cikeusal	1.680	2.453	146,01
10. Pamarayan	1.134	1.779	156,88
11. Bandung	769	1.312	170,61
12. Jawilan	1.134	1.932	170,37
13. Kopo	1.251	2.045	163,47
14. Cikande	1.382	3.820	276,41
15. Kibin	1.134	1.784	157,32
16. Kragilan	1.678	2.396	142,79
17. Waringinkurung	1.123	1.512	134,64
18. Mancak	2.126	1.192	56,07
19. Anyar	1.251	2.660	212,63
20. Bojonegara	1.251	1.243	99,36
21. PuloAmpel	905	1.478	163,31
22. Kramatwatu	1.465	2.427	165,67
23. Ciruas	1.739	2.278	130,99
24. Pontang	1.676	1.953	116,53
25. Lebak Wangi	-	501	-
26. Carenang	1.251	1.434	114,63
27. Binuang	768	935	121,74
28. Tirtayasa	1.678	2.626	156,50
29. Tanara	1.134	1.395	123,02
PKBRS	-	1.914	-
<b>Serang</b>	<b>2013</b>	<b>37.913</b>	<b>56.958</b>
<b>Regency</b>	<b>2012</b>	<b>52.120</b>	<b>63.618</b>

Sumber :Badan Koordinasi Pembangunan Keluarga Sejahtera KabupatenSerang  
*Source : Secure and Prosperous Family Development Coordinating of Serang Regency*

**Table** : 4. 2. 13.  
*Table*

**Banyaknya Akseptor Baru Menurut Kecamatan dan  
Pemakaian Alat Kontrasepsi di Kabupaten Serang Tahun 2013  
Number of New Acceptors by District and Contraception Used  
in Serang Regency. 2013**

Kecamatan <i>District</i>	IUD / IUD			MOP / Vasectomy			
	Target <i>Target</i>	Realisasi <i>Realization</i>	%	Target	Realisasi <i>Realization</i>	%	
(1)	(2)	(3)	(4)	(5)	(6)	(7)	
1. Cinangka	140	160	114,29	19	-	-	
2. Padarincang	154	59	38,31	21	-	-	
3. Ciomas	122	99	81,15	17	-	-	
4. Pabuaran	70	50	71,43	10	-	-	
5. Gunungsari	194	60	30,93	26	-	-	
6. Baros	154	56	36,36	21	2	9,52	
7. Petir	104	49	47,12	14	-	-	
8. TunjungTeja	104	101	97,12	14	-	-	
9. Cikeusal	154	148	96,10	21	5	23,81	
10. Pamarayan	104	125	120,19	14	8	57,14	
11. Bandung	70	46	65,71	10	-	-	
12. Jawilan	104	78	75,00	14	10	71,43	
13. Kopo	114	64	56,14	16	10	62,50	
14. Cikande	126	255	202,38	17	10	58,82	
15. Kibin	104	89	85,58	14	2	14,29	
16. Kragilan	154	176	114,29	21	6	28,57	
17. Waringinkurung	103	58	56,31	14	-	-	
18. Mancak	195	58	29,74	26	-	-	
19. Anyar	114	161	141,23	16	-	-	
20. Bojonegara	114	22	19,30	16	-	-	
21. PuloAmpel	83	53	63,86	11	-	-	
22. Kramatwatu	134	166	123,88	18	3	16,67	
23. Ciruas	160	78	48,75	21	8	38,10	
24. Pontang	154	79	51,30	20	3	15,00	
25. Lebak Wangi	-	11	-	-	-	-	
26. Carenang	114	84	73,68	16	2	12,50	
27. Binuang	70	70	100,00	10	7	70,00	
28. Tirtayasa	154	26	16,88	21	3	14,29	
29. Tanara	104	76	73,08	14	-	-	
PKBRS	-	775	-	-	9	-	
<b>Serang</b>	<b>2013</b>	<b>3.471</b>	<b>3.332</b>	<b>96,00</b>	<b>472</b>	<b>88</b>	<b>18,64</b>
<b>Regency</b>	<b>2012</b>	<b>3842</b>	<b>4107</b>	<b>106,90</b>	<b>450</b>	<b>160</b>	<b>35,56</b>

**Tabel** : 4. 2. 13. Lanjutan tabel / *Continued table*  
**Table**

Kecamatan <i>District</i>	MOW / <i>Tubectomy</i>			Implant / <i>Implant</i>			
	Target <i>Target</i>	Realisasi <i>Realization</i>	%	Target <i>Target</i>	Realisasi <i>Realization</i>	%	
(1)	(8)	(9)	(10)	(11)	(12)	(13)	
1. Cinangka	7	9	128,57	167	291	174,25	
2. Padarincang	9	5	55,56	183	342	186,89	
3. Ciomas	6	4	66,67	146	250	171,23	
4. Pabuaran	4	2	50,00	84	85	101,19	
5. Gunungsari	10	1	10,00	232	156	67,24	
6. Baros	8	11	137,50	183	129	70,49	
7. Petir	5	5	100,00	124	258	208,06	
8. TunjungTeja	5	4	80,00	124	290	233,87	
9. Cikeusal	9	3	33,33	183	314	171,58	
10. Pamarayan	5	5	100,00	124	359	289,52	
11. Bandung	4	1	25,00	84	153	182,14	
12. Jawilan	5	3	60,00	124	195	157,26	
13. Kopo	6	2	33,33	137	232	169,34	
14. Cikande	7	15	214,29	151	393	260,26	
15. Kibin	5	4	80,00	124	181	145,97	
16. Kragilan	8	5	62,50	183	235	128,42	
17. Waringinkurung	5	4	80,00	123	63	51,22	
18. Mancak	10	13	130,00	232	147	63,36	
19. Anyar	6	14	233,33	137	260	189,78	
20. Bojonegara	6	3	50,00	137	99	72,26	
21. PuloAmpel	4	10	250,00	99	163	164,65	
22. Kramatwatu	7	18	257,14	160	140	87,50	
23. Ciruas	8	12	150,00	190	98	51,58	
24. Pontang	8	4	50,00	183	153	83,61	
25. Lebak Wangi	0	0	-	-	78	-	
26. Careng	6	7	116,67	137	213	155,47	
27. Binuang	4	0	-	84	242	288,10	
28. Tirtayasa	8	0	-	183	81	44,26	
29. Tanara	5	2	40,00	124	128	103,23	
PKBRS	0	112	-	-	114	-	
<b>Serang</b>	<b>2013</b>	<b>180</b>	<b>278</b>	<b>154,44</b>	<b>4.142</b>	<b>5.842</b>	<b>141,04</b>
<b>Regency</b>	<b>2012</b>	<b>369</b>	<b>486</b>	<b>131,71</b>	<b>6.423</b>	<b>5.965</b>	<b>92,87</b>

**Tabel**  
*Table* : 4. 2. 13. Lanjutan tabel / *Continued table*


Kecamatan <i>District</i>	Suntik / Injection			Pil / Pill			
	Target <i>Target</i>	Realisasi <i>Realization</i>	%	Target <i>Target</i>	Realisasi <i>Realization</i>	%	
(1)	(14)	(15)	(16)	(17)	(18)	(19)	
1. Cinangka	760	1.670	219,74	332	984	296,39	
2. Padarincang	834	1.108	132,85	364	560	153,85	
3. Ciomas	663	488	73,60	290	262	90,34	
4. Pabuaran	381	455	119,42	166	277	166,87	
5. Gunungsari	1.055	1.286	121,90	462	759	164,29	
6. Baros	834	923	110,67	364	689	189,29	
7. Petir	563	1.174	208,53	246	781	317,48	
8. TunjungTeja	563	651	115,63	246	494	200,81	
9. Cikeusal	834	971	116,43	364	819	225,00	
10. Pamarayan	563	665	118,12	246	457	185,77	
11. Bandung	381	691	181,36	167	338	202,40	
12. Jawilan	563	900	159,86	246	689	280,08	
13. Kopo	621	834	134,30	271	798	294,46	
14. Cikande	686	1.957	285,28	300	963	321,00	
15. Kibin	563	1.070	190,05	246	352	143,09	
16. Kragilan	834	847	101,56	364	702	192,86	
17. Waringinkurung	557	773	138,78	244	546	223,77	
18. Mancak	1.056	514	48,67	462	369	79,87	
19. Anyar	621	1.034	166,51	271	841	310,33	
20. Bojonegara	621	492	79,23	271	531	195,94	
21. PuloAmpel	450	743	165,11	196	378	192,86	
22. Kramatwatu	728	1.216	167,03	318	749	235,53	
23. Ciruas	864	1.164	134,72	378	858	226,98	
24. Pontang	833	885	106,24	364	650	178,57	
25. Lebak Wangi	-	186	-	-	118	-	
26. Careng	621	560	90,18	271	470	173,43	
27. Binuang	381	359	94,23	166	198	119,28	
28. Tirtayasa	833	1.584	190,16	364	837	229,95	
29. Tanara	563	665	118,12	246	461	187,40	
PKBRS	-	442	-	-	224	-	
Serang	2013	18.826	26.307	139,74	8.225	17.154	208,56
Regency	2012	18.034	30.177	167,33	18.466	18.672	101,12

**Tabel**  
**Table** : 4. 2. 13. Lanjutan tabel / *Continued table*

Kecamatan <i>District</i>	Kondom / <i>Condom</i>			Jumlah / <i>Total</i>			
	Target <i>Target</i>	Realisasi <i>Realization</i>	%	Target <i>Target</i>	Realisasi <i>Realization</i>	%	
(1)	(20)	(21)	(22)	(23)	(24)	(25)	
1. Cinangka	105	187	178,10	1.530	3.301	215,75	
2. Padarincang	115	36	31,30	1.680	2.110	125,60	
3. Ciomas	91	53	58,24	1.335	1.156	86,59	
4. Pabuaran	53	68	128,30	768	937	122,01	
5. Gunungsari	145	131	90,34	2.124	2.393	112,66	
6. Baros	115	89	77,39	1.679	1.899	113,10	
7. Petir	78	93	119,23	1.134	2.360	208,11	
8. TunjungTeja	78	193	247,44	1.134	1.733	152,82	
9. Cikeusal	115	193	167,83	1.680	2.453	146,01	
10. Pamarayan	78	160	205,13	1.134	1.779	156,88	
11. Bandung	53	83	156,60	769	1.312	170,61	
12. Jawilan	78	57	73,08	1.134	1.932	170,37	
13. Kopo	86	105	122,09	1.251	2.045	163,47	
14. Cikande	95	227	238,95	1.382	3.820	276,41	
15. Kibin	78	86	110,26	1.134	1.784	157,32	
16. Kragilan	114	425	372,81	1.678	2.396	142,79	
17. Waringinkurung	77	68	88,31	1.123	1.512	134,64	
18. Mancak	145	91	62,76	2.126	1.192	56,07	
19. Anyar	86	350	406,98	1.251	2.660	212,63	
20. Bojonegara	86	96	111,63	1.251	1.243	99,36	
21. PuloAmpel	62	131	211,29	905	1.478	163,31	
22. Kramatwatu	100	135	135,00	1.465	2.427	165,67	
23. Ciruas	118	60	50,85	1.739	2.278	130,99	
24. Pontang	114	179	157,02	1.676	1.953	116,53	
25. Carenang	-	108	-	-	501	-	
25. Lebak Wangi	86	98	113,95	1.251	1.434	114,63	
26. Carenang	53	59	111,32	768	935	121,74	
27. Binuang	115	95	82,61	1.678	2.626	156,50	
28. Tirtayasa	78	63	80,77	1.134	1.395	123,02	
PKBRS	-	238	-	-	1.914	-	
<b>Serang</b>	<b>2013</b>	<b>2.597</b>	<b>3.957</b>	<b>152,37</b>	<b>37.913</b>	<b>56.958</b>	<b>150,23</b>
<b>Regency</b>	<b>2012</b>	<b>4.536</b>	<b>4.051</b>	<b>89,31</b>	<b>52.120</b>	<b>63.618</b>	<b>122,06</b>

Sumber :BadanKoordinasi Pembangunan Keluarga Sejahtera KabupatenSerang  
*Source : Secure and Prosperous Family Development Coordinating Agency of Serang Regency*





**BAB/Chapter IV-3**  
**AGAMA**  
*Religion*

<http://seranikab.go.id>



**Tabel** : 4. 3. 1. Jumlah Tempat Peribadatan Bagi Pemeluk Agama Islam Menurut Kecamatan di Kabupaten Serang, 2013  
*Number of Moslem's Worship Facilities by District in Serang Regency, 2013*

Kecamatan <i>District</i>	Masjid <i>Mosque</i>	Musholla/ Langgar <i>Small Mosque</i>	Jumlah <i>Total</i>	
(1)	(2)	(4)	(5)	
1. Cinangka	77	128	205	
2. Padarincang	78	153	231	
3. Ciomas	50	71	121	
4. Pabuaran	50	64	114	
5. Gunungsari	27	45	72	
6. Baros	70	66	136	
7. Petir	81	98	179	
8. TunjungTeja	63	163	226	
9. Cikeusal	33	77	110	
10. Pamarayan	21	61	82	
11. Bandung	26	29	55	
12. Jawilan	46	89	135	
13. Kopo	39	138	177	
14. Cikande	110	136	246	
15. Kibin	42	59	101	
16. Kragilan	96	87	183	
17. Waringinkurung	64	55	119	
18. Mancak	103	70	173	
19. Anyar	74	41	115	
20. Bojonegara	65	18	83	
21. PuloAmpel	56	37	93	
22. Kramatwatu	58	63	121	
23. Ciruas	59	78	137	
24. Pontang	29	93	122	
25. Lebak Wangi	-	-	-	
26. Careng	32	65	97	
27. Binuang	16	26	42	
28. Tirtayasa	22	20	42	
29. Tanara	23	32	55	
Kabupaten Serang	2013	1.510	2.062	3.572
	2012	1.744	2.808	4.552

Sumber : Kantor Kementerian Agama Kabupaten Serang  
Source : Office of Religion Ministry of SerangRegency

Agama  
Religion

Tabel  
*Table* : 4. 3. 2.

Jumlah Tempat Peribadatan Bagi Pemeluk Agama Non Islam  
Menurut Kecamatan di Kabupaten Serang, 2013  
*Number of Non Moslem's Worship Facilities by District  
in Serang Regency, 2013*

Kecamatan <i>District</i>	Gereja Katholik <i>Catholic Church</i>	Gereja Protestan <i>Protestant Church</i>	Pura <i>Balinese Temple</i>	Wihara <i>Buddhist Monastery</i>	Jumlah <i>Total</i>
(1)	(2)	(3)	(4)	(5)	(6)
1. Cinangka	-	-	-	-	-
2. Padarincang	-	-	-	-	-
3. Ciomas	-	-	-	-	-
4. Pabuaran	-	-	-	-	-
5. Gunungsari	-	-	-	-	-
6. Baros	-	-	-	-	-
7. Petir	-	-	-	-	-
8. TunjungTeja	-	-	-	-	-
9. Cikeusal	-	-	-	-	-
10. Pamarayan	-	-	-	-	-
11. Bandung	-	-	-	-	-
12. Jawilan	-	-	-	-	-
13. Kopo	-	-	-	-	-
14. Cikande	-	-	-	-	-
15. Kibin	-	-	-	-	-
16. Kragilan	-	-	-	-	-
17. Waringinkurung	-	-	-	-	-
18. Mancak	-	-	-	-	-
19. Anyar	-	-	-	-	-
20. Bojonegara	-	-	-	-	-
21. PuloAmpel	-	-	-	-	-
22. Kramatwatu	-	-	-	-	-
23. Ciruas	-	-	-	-	-
24. Pontang	-	-	-	-	-
25. Lebak Wangi	-	-	-	-	-
26. Carenang	-	-	-	-	-
27. Binuang	-	-	-	-	-
28. Tirtayasa	-	-	-	-	-
29. Tanara	-	-	-	-	-
Kabupaten Serang	2013	-	-	-	-
	2012	-	-	-	-

Sumber : Kantor Kementrian Agama Kabupaten Serang  
*Source : Office of Religion Ministry of SerangRegency*

**Tabel**  
**Table** : 4. 3. 3.

**Jumlah Pernikahan Per Bulan Menurut Kecamatan**  
**Pada Kantor Kementerian Agama Kabupaten Serang, 2013**  
**Number of Marriage Per Month by District**  
**in Serang Regency, 2013**

Kecamatan <i>District</i>	Januari/ <i>January</i>	Februari/ <i>February</i>	Maret/ <i>March</i>	April/ <i>April</i>
(1)	(2)	(3)	(4)	(5)
1. Cinangka	39	42	76	66
2. Padarincang	50	73	80	107
3. Ciomas	29	52	42	67
4. Pabuaran	11	41	51	59
5. Gunungsari	7	26	24	29
6. Baros	30	55	60	59
7. Petir	47	50	45	63
8. TunjungTeja	31	44	45	60
9. Cikeusal	42	82	73	121
10. Pamarayan	30	60	70	110
11. Bandung	13	20	27	77
12. Jawilan	39	34	62	59
13. Kopo	25	37	58	61
14. Cikande	47	67	65	110
15. Kibin	14	31	32	60
16. Kragilan	40	65	65	121
17. Waringinkurung	12	41	54	42
18. Mancak	26	56	30	54
19. Anyar	32	46	47	58
20. Bojonegara	8	49	40	50
21. PuloAmpel	23	38	28	39
22. Kramatwatu	28	53	60	103
23. Ciruas	32	68	93	133
24. Pontang	55	61	76	123
25. Lebak Wangi	-	-	-	-
26. Carenang	23	28	34	97
27. Binuang	12	22	20	40
28. Tirtayasa	34	50	50	113
29. Tanara	20	46	38	74
<b>Serang <i>Regency</i></b>	<b>799</b>	<b>1.337</b>	<b>1.445</b>	<b>2.155</b>

Tabel : 4. 3. 3. Lanjutan tabel / *Continued table*  
*Table*

Kecamatan <i>District</i>	Mei/ <i>Mei</i>	Junii/ <i>June</i>	Juli/ <i>July</i>	Agustus/ <i>August</i>
(1)	(2)	(3)	(4)	(5)
1. Cinangka	69	114	37	40
2. Padarincang	88	132	58	64
3. Ciomas	45	74	24	41
4. Pabuaran	36	57	36	24
5. Gunungsari	20	37	13	15
6. Baros	60	98	40	19
7. Petir	76	88	45	30
8. TunjungTeja	66	83	40	25
9. Cikeusal	88	120	71	31
10. Pamarayan	50	100	74	25
11. Bandung	42	52	40	33
12. Jawilan	103	91	79	60
13. Kopo	83	92	42	52
14. Cikande	104	173	58	60
15. Kibin	51	88	50	27
16. Kragilan	88	104	72	49
17. Waringinkurung	50	76	19	25
18. Mancak	46	80	47	18
19. Anyar	40	76	17	19
20. Bojonegara	53	84	38	23
21. PuloAmpel	34	51	27	41
22. Kramatwatu	118	118	43	48
23. Ciruas	98	90	58	56
24. Pontang	93	90	46	71
25. Lebak Wangi	-	-	-	-
26. Carenang	63	59	35	31
27. Binuang	47	44	19	23
28. Tirtayasa	79	101	36	59
29. Tanara	99	101	21	48
Serang <i>Regency</i>	1.889	2.473	1.185	1.057

**Tabel** : 4. 3. 3. Lanjutan tabel / *Continued table*  
**Table**

Kecamatan <i>District</i>	September/ <i>September</i>	Oktober/ <i>October</i>	November/ <i>November</i>	Desember/ <i>December</i>
(1)	(2)	(3)	(4)	(5)
1. Cinangka	20	138	76	23
2. Padarincang	33	135	79	30
3. Ciomas	25	82	59	15
4. Pabuaran	7	84	45	19
5. Gunungsari	7	43	34	10
6. Baros	26	93	72	20
7. Petir	12	120	79	9
8. TunjungTeja	13	90	70	33
9. Cikeusal	26	150	109	44
10. Pamarayan	40	133	84	45
11. Bandung	8	87	50	19
12. Jawilan	29	82	80	39
13. Kopo	20	100	66	36
14. Cikande	31	177	126	45
15. Kibin	14	89	59	16
16. Kragilan	29	173	109	21
17. Waringinkurung	20	79	55	23
18. Mancak	18	103	73	27
19. Anyar	19	82	53	12
20. Bojonegara	15	88	54	12
21. PuloAmpel	22	62	40	11
22. Kramatwatu	43	140	137	44
23. Ciruas	46	152	73	21
24. Pontang	66	117	86	57
25. Lebak Wangi	-	-	-	-
26. Carenang	22	100	55	17
27. Binuang	18	80	31	14
28. Tirtayasa	66	126	74	21
29. Tanara	24	128	60	23
<b>Serang <i>Regency</i></b>	<b>719</b>	<b>3.033</b>	<b>1.988</b>	<b>706</b>

Sumber : Kantor Kementrian Agama Kabupaten Serang  
*Source : Office of Religion Ministry of SerangRegency*







**BAB/Chapter IV-4**  
**PERADILAN**  
*Justice*

<http://sempu.kab.go.id>



**Tabel** : 4. 4. 1.  
*Table*

**Tambahan Narapidana Berdasarkan Putusan PN Serang  
Menurut Kelompok Usia dan Jenis Kelamin, 2013**  
*Additional Conviction in Court of First Instance of Serang  
by Age Group of Prisoner and Sex, 2013*

Kelompok Usia <i>Age Group of Prisoners</i>	Laki-Laki <i>Male</i>	Perempuan <i>Female</i>	Jumlah <i>Total</i>
(1)	(2)	(3)	(4)
Dewasa / <i>Adult</i>	136	2	138
Pemuda / <i>Youth</i>	-	-	-
Anak-anak / <i>Children</i>	12	-	12
<b>JUMLAH / <i>Total</i></b>	2013	148	2
	2012	135	5

Sumber : Pengadilan Negeri Serang  
Source : *District Court of Serang*

Peradilan

Justice

**Tabel** : 4. 4. 2.  
*Table*

**Tambahan Narapidana Berdasarkan Putusan PN Serang  
Menurut Lama Hukuman dan Jenis Kelamin, 2013  
Additional Conviction in Court of First Instance of Serang  
by Period of Sentence and Sex, 2013**

Lama Hukuman <i>Period of Sentence</i>	Laki-Laki <i>Male</i>	Perempuan <i>Female</i>	Jumlah <i>Total</i>	
(1)	(2)	(3)	(4)	
Seumur Hidup <i>Life Sentence</i>	-	-	-	
Lebih dari 5 Tahun <i>More than 5 Years</i>	3	-	3	
1 s.d. 5 Tahun <i>1 Up to 5 Years</i>	32	1	33	
Kurang dari 1 Tahun <i>Less than 1 Years</i>	107	1	108	
Pidana Kurungan *) Pengganti Denda <i>Imprisonment of Fine *)</i>	-	-	-	
Hukuman Percobaan <i>Probation</i>	1	-	1	
Belum Putus <i>Convicted but not sentenced</i>	5	-	5	
<b>JUMLAH</b> <i>Total</i>	2013	148	2	150
	2012	135	5	140

*Catatan : \*) Kurungan tidak lebih dari 1 tahun  
Notes : \*) Less than 1 year of imprisonment*

**Sumber** : Pengadilan Negeri Serang  
*Source* : District Court of Serang

**Tabel 4.4.3. Jumlah Kasus Kejahatan/Pelanggaran Berdasarkan Putusan PN Serang Menurut Jenis Kejahatan/Pelanggaran dan Jenis Kelamin, 2013**  
*Number of Conviction in Court of First Instance of Serang by Type of Offense and Sex, 2013*

Jenis Kejahatan/Pelanggaran <i>Type of Offense</i>	Laki-Laki <i>Male</i>	Perempuan <i>Female</i>	Jumlah <i>Total</i>
(1)	(2)	(3)	(4)
<b>A. Kejahatan / Criminal</b>			
1. Politik / <i>Political Offense</i>	-	-	-
2. Terhadap Kepala Negara <i>Against Head of State</i>	-	-	-
3. Terhadap Ketertiban Umum <i>Against Public Order</i>	-	-	-
4. Pembakaran / <i>Arson</i>	-	-	-
5. Penyuapan / <i>Bribery</i>	-	-	-
6. Mata Uang / <i>Currency Offense</i>	-	-	-
7. Memalsu Materai/Surat <i>Counterfeiting of Seals and Document</i>	-	-	-
8. Kesusilaan / <i>Against Morality</i>	-	-	-
9. Perjudian / <i>Gambling</i>	20	-	20
10. Penculikan / <i>Kidnapping</i>	-	-	-
11. Pembunuhan / <i>Murder</i>	-	-	-
12. Penganiyaan / <i>Cruel Treatment</i>	14	-	14
13. Pencurian / <i>Robbing</i>	80	-	80
14. Perampokan / <i>Robbery</i>	-	-	-
15. Memeras/Mengancam / <i>Black Mail</i>	1	-	1
16. Penggelapan / <i>Embezzlement</i>	6	-	6
17. Penipuan / <i>Fraud</i>	9	-	9
18. Merusak Barang / <i>Destruction of Property</i>	1	-	1
19. Dalam Jabatan / <i>Official Offense</i>	-	-	-
20. Penadahan / <i>Receipt of Stolen Goods</i>	4	-	4
21. Lain-Lain / <i>Others</i>	15	-	15
22. Ekonomi / <i>Economic Offense</i>	-	-	-
<b>Jumlah Kejahatan / Total of Criminals</b>	<b>150</b>	<b>-</b>	<b>150</b>

**Tabel** : 4. 4. 3. Lanjutan tabel / *Continued table*  
**Table**

Jenis Kejahatan/Pelanggaran <i>Type of Offense</i>	Laki-Laki <i>Male</i>	Perempuan <i>Female</i>	Jumlah <i>Total</i>	
(1)	(2)	(3)	(4)	
<b>B. Pelanggaran / <i>Violations</i></b>				
1. Pelanggaran KUHP <i>Criminal Code Violation</i>	148	2	150	
2. Pelanggaran Ekonomi <i>Economic Violation</i>	-	-	-	
<b>Jumlah Pelanggaran / <i>Total of Violations</i></b>	148	2	150	
	<hr/>			
<b>Jumlah / <i>Total</i></b>	2013	148	2	150
	2012	22.539	707	23.246

*Catatan : \*) Termasuk kurungan pidana pengganti denda*  
*Notes : \*) Including imprisonment of fine substitute*

Sumber : Pengadilan Negeri Serang

Source : *District Court of Serang*

**Tabel** : 4. 4. 4.  
**Table** :

**Tambahan Narapidana\*) Berdasarkan Putusan PN Serang  
Per Bulan Menurut Jenis Tindak Pidana, 2013  
Additional Conviction\*) in Court of First Instance of Serang  
Each Month by Type of Offense, 2013**


Bulan <i>Month</i>	Kejahatan <i>Crimes</i>	Pelanggaran <i>Offense</i>	Jumlah <i>Total</i>	
(1)	(2)	(3)	(4)	
Januari <i>January</i>	12	-	12	
Februari <i>February</i>	9	-	9	
Maret <i>March</i>	11	-	11	
April <i>April</i>	9	-	9	
Mei <i>May</i>	14	-	14	
Juni <i>June</i>	16	-	16	
Juli <i>July</i>	17	-	17	
Agustus <i>August</i>	12	-	12	
September <i>September</i>	10	-	10	
Oktober <i>October</i>	11	-	11	
Nopember <i>November</i>	20	-	20	
Desember <i>December</i>	9	-	9	
Jumlah <i>Total</i>	2013	150	-	150
	2012	150	23.101	23.451

*Catatan : \*) Termasuk kurungan pidana pengganti denda  
Notes : \*)Including imprisonment of fine substitute*

Sumber : Pengadilan Negeri Serang  
Source : District Court of Serang







**BAB/Chapter IV-5**  
**SOSIAL LAINNYA**  
*Other Social Affairs*

<http://sekolahkab.bps.go.id>



**Tabel** : 4. 5. 1. Jumlah Keluarga Menurut Kecamatan dan Status Tahapan Keluarga Sejahtera di Kabupaten Serang, 2013  
*Number of Family by District and Level of Secure and Prosperous Family in Serang Regency, 2013*

Kecamatan <i>District</i>	Keluarga Pra Sejahtera <i>Pre-prosperous Family</i>	Keluarga Sejahtera I <i>Prosperous Family I</i>	Keluarga Sejahtera II <i>Prosperous Family II</i>
(1)	(2)	(3)	(4)
1. Cinangka	5.869	2.137	5.591
2. Padarincang	3.816	1.455	7.025
3. Ciomas	3.139	4.851	1.809
4. Pabuaran	1.360	2.185	4.125
5. Gunungsari	1.165	1.918	1.026
6. Baros	1.978	3.673	4.119
7. Petir	2.636	4.377	4.908
8. TunjungTeja	2.625	2.189	3.561
9. Cikeusal	3.769	4.437	5.128
10. Pamarayan	2.690	3.563	4.860
11. Bandung	1.791	2.137	2.541
12. Jawilan	3.931	4.306	4.954
13. Kopo	4.022	2.459	4.409
14. Cikande	6.235	4.668	7.459
15. Kibin	2.061	3.096	3.808
16. Kragilan	1.487	6.315	8.008
17. Waringinkurung	656	1.968	2.925
18. Mancak	3.190	2.960	3.496
19. Anyar	2.994	4.058	2.958
20. Bojonegara	2.629	2.661	3.069
21. PuloAmpel	1.425	1.556	3.695
22. Kramatwatu	1.622	4.076	6.051
23. Ciruas	3.940	3.502	3.378
24. Pontang	3.504	4.004	2.659
25. Carenang	3.122	3.596	2.175
26. Binuang	2.764	3.420	2.449
27. Tirtayasa	4.156	2.074	1.061
28. Tanara	2.937	5.012	2.084
Serang <i>Regency</i>	2013	85.475	96.165
	2012	85.430	89.456
		111.022	108.205

Tabel : 4. 5. 1. Lanjutan tabel / Continued table  
Table

Kecamatan <i>District</i>	Keluarga Sejahtera III <i>Prosperous Family III</i>	Keluarga Sejahtera III Plus <i>Prosperous Family III Plus</i>	Jumlah Keluarga <i>Total Families</i>	
(1)	(5)	(6)	(7)	
1. Cinangka	1.732	3	15.332	
2. Padarincang	3.113	1.190	16.599	
3. Ciomas	499	181	10.479	
4. Pabuaran	1.354	17	9.041	
5. Gunungsari	993	213	5.315	
6. Baros	3.078	339	13.187	
7. Petir	2.881	573	15.375	
8. TunjungTeja	2.294	578	11.247	
9. Cikeusal	4.690	1.157	19.181	
10. Pamarayan	1.871	393	13.377	
11. Bandung	1.895	228	8.592	
12. Jawilan	1.083	128	14.402	
13. Kopo	1.597	522	13.009	
14. Cikande	3.157	746	22.265	
15. Kibin	3.423	655	13.043	
16. Kragilan	3.366	1.133	20.309	
17. Waringinkurung	4.438	548	10.535	
18. Mancak	1.420	624	11.690	
19. Anyar	2.428	19	12.457	
20. Bojonegara	3.427	578	12.364	
21. PuloAmpel	2.169	925	9.770	
22. Kramatwatu	6.754	974	19.477	
23. Ciruas	7.751	501	19.072	
24. Pontang	966	247	11.380	
25. Carenang	673	137	9.703	
26. Binuang	958	378	9.969	
27. Tirtayasa	212	82	7.585	
28. Tanara	1.076	1.123	12.232	
Serang <i>Regency</i>	2013	70.408	14.546	377.616
	2012	70.211	13.177	366.479

Sumber :BKPKS Kabupaten Serang  
Source :BKPKS of Serang Regency

**Tabel** : 4. 5. 2.  
**Table**

**Banyaknya Korban yang Terkena Bencana Alam dan Bencana Sosial  
Menurut Kecamatan di Kabupaten Serang, 2013  
Number of Victims of Natural Disaster and Social Catastrophe  
by District in SerangRegency, 2013**

Kecamatan <i>District</i>	Korban Bencana Alam <i>Victims of Natural Disaster</i>	Korban Bencana Sosial <i>Victims of Social Catastrophe</i>
(1)	(2)	(3)
1. Cinangka	86	-
2. Padarincang	359	-
3. Ciomas	2	-
4. Pabuaran	-	-
5. Gunungsari	1	-
6. Baros	13	-
7. Petir	2	-
8. TunjungTeja	961	-
9. Cikeusal	1.574	-
10. Pamarayan	848	3
11. Bandung	600	-
12. Jawilan	818	-
13. Kopo	814	-
14. Cikande	1.644	-
15. Kibin	3.442	-
16. Kragilan	1.861	-
17. Waringinkurung	4	-
18. Mancak	15	-
19. Anyar	-	-
20. Bojonegara	99	-
21. PuloAmpel	-	-
22. Kramatwatu	2	-
23. Ciruas	1.157	-
24. Pontang	472	-
25. Lebak Wangi	-	-
26. Carenang	4.114	-
27. Binuang	1.216	-
28. Tirtayasa	121	-
29. Tanara	1.951	-
<b>Serang <i>Regency</i></b>	<b>22.176</b>	<b>3</b>

Sumber :Dinas Sosial Kabupaten Serang  
Source :Social Services of Serang Regency

**Tabel** : 4. 5. 3.  
**Table**

**Banyaknya Permasalahan Sosial Menurut Kecamatan dan Jenis  
 di Kabupaten Serang, 2013**  
*Number of Social Problems by District and Kind  
 in Serang Regency, 2013*

Kecamatan <i>District</i>	Balita Terlantar <i>Neglected Toddler</i>	Anak Terlantar <i>Neglected Children</i>	Anak Nakal <i>Scapegrace</i>	Anak Jalanan <i>Street Children</i>
(1)	(2)	(3)	(4)	(5)
1. Cinangka	-	33	-	-
2. Padarincang	-	53	-	-
3. Ciomas	-	50	-	-
4. Pabuaran	-	40	-	-
5. Gunungsari	-	46	-	-
6. Baros	-	53	-	-
7. Petir	-	55	-	-
8. TunjungTeja	-	102	-	-
9. Cikeusal	-	55	-	-
10. Pamarayan	-	20	-	-
11. Bandung	-	34	-	-
12. Jawilan	-	168	-	-
13. Kopo	-	56	-	-
14. Cikande	-	81	-	-
15. Kibin	-	21	-	-
16. Kragilan	-	34	-	-
17. Waringinkurung	-	132	-	-
18. Mancak	-	82	-	-
19. Anyar	-	25	-	-
20. Bojonegara	-	16	-	-
21. PuloAmpel	-	-	-	-
22. Kramatwatu	-	64	-	30
23. Ciruas	-	-	-	-
24. Pontang	-	-	-	-
25. Lebak Wangi	-	-	-	-
26. Carenang	-	61	-	-
27. Binuang	-	34	-	-
28. Tirtayasa	-	18	-	-
29. Tanara	-	-	-	-
<b>Kabupaten Serang <i>Serang Regency</i></b>	-	<b>1.333</b>	-	<b>30</b>

**Tabel** : 4. 5. 3. Lanjutan tabel / *Continued table*  
**Table**

Kecamatan <i>District</i>	Lanjut Usia Terlantar <i>Neglected Elder</i>	Anak dengan Kedisabilitasn (ADK) <i>Children with Disabilities</i>	Penyandang Cacat <i>Disabled</i>
(1)	(6)	(7)	(8)
1. Cinangka	20	19	7
2. Padarincang	34	13	9
3. Ciomas	-	2	3
4. Pabuaran	-	10	5
5. Gunungsari	-	-	5
6. Baros	16	1	22
7. Petir	-	6	20
8. TunjungTeja	-	10	9
9. Cikeusal	50	-	6
10. Pamarayan	5	6	-
11. Bandung	20	4	-
12. Jawilan	10	-	7
13. Kopo	-	-	1
14. Cikande	45	-	10
15. Kibin	-	-	3
16. Kragilan	15	-	11
17. Waringinkurung	-	-	2
18. Mancak	-	-	1
19. Anyar	20	-	2
20. Bojonegara	-	-	5
21. PuloAmpel	-	3	-
22. Kramatwatu	-	1	3
23. Ciruas	-	-	10
24. Pontang	-	2	11
25. Lebak Wangi	-	-	8
26. Carenang	20	3	8
27. Binuang	-	-	7
28. Tirtayasa	-	-	5
29. Tanara	-	-	6
<b>Kabupaten Serang <i>Serang Regency</i></b>	<b>255</b>	<b>80</b>	<b>186</b>

**Tabel** : 4. 5. 3. Lanjutan tabel / *Continued table*  
**Table**

Kecamatan <i>District</i>	Pengemis <i>Beggar</i>	Gelandangan <i>Loiterer</i>	Bekas Warga Binaan Lembaga Permasyarakatan <i>Former Resident of Penitentiary</i>
(1)	(9)	(10)	(11)
1. Cinangka	-	-	-
2. Padarincang	-	-	2
3. Ciomas	-	-	-
4. Pabuaran	-	-	-
5. Gunungsari	-	-	-
6. Baros	-	-	4
7. Petir	-	-	-
8. TunjungTeja	-	-	-
9. Cikeusal	-	-	1
10. Pamarayan	-	-	-
11. Bandung	-	-	-
12. Jawilan	-	-	-
13. Kopo	-	-	-
14. Cikande	-	-	-
15. Kibin	-	-	-
16. Kragilan	-	-	4
17. Waringinkurung	-	-	-
18. Mancak	-	-	6
19. Anyar	-	-	-
20. Bojonegara	-	-	-
21. PuloAmpel	-	-	-
22. Kramatwatu	-	-	-
23. Ciruas	-	-	-
24. Pontang	-	-	2
25. Lebak Wangi	-	-	-
26. Carenang	-	-	-
27. Binuang	-	-	-
28. Tirtayasa	-	-	-
29. Tanara	-	-	-
<b>Kabupaten Serang</b> <i>Serang Regency</i>	-	-	<b>19</b>



**Tabel** : 4. 5. 3. Lanjutan tabel / *Continued table*  
**Table**

Kecamatan <i>District</i>	Korban Penyalahgunaan Narkoba <i>Drug Abuser</i>	Rumah Tidak Layak Huni <i>Uninhabitable</i>	Keluarga Bermasalah Sosial Psikologis <i>Family with Social Psychological Problems</i>
(1)	(12)	(13)	(14)
1. Cinangka	9	...	2
2. Padarincang	2	...	-
3. Ciomas	-	...	-
4. Pabuaran	-	...	-
5. Gunungsari	-	...	-
6. Baros	3	...	-
7. Petir	2	...	-
8. TunjungTeja	-	...	-
9. Cikeusal	-	...	-
10. Pamarayan	-	...	-
11. Bandung	-	...	-
12. Jawilan	-	...	-
13. Kopo	-	...	-
14. Cikande	-	...	-
15. Kibin	-	...	-
16. Kragilan	-	...	-
17. Waringinkurung	-	...	-
18. Mancak	1	...	-
19. Anyar	1	...	-
20. Bojonegara	-	...	-
21. PuloAmpel	-	...	-
22. Kramatwatu	-	...	-
23. Ciruas	1	...	-
24. Pontang	-	...	-
25. Lebak Wangi	-	...	-
26. Carenang	-	...	-
27. Binuang	-	...	-
28. Tirtayasa	-	...	-
29. Tanara	-	...	-
<b>Kabupaten Serang <i>Serang Regency</i></b>	<b>19</b>	<b>...</b>	<b>2</b>

Tabel : 4. 5. 3. Lanjutan tabel / Continued table  
Table

Kecamatan <i>District</i>	Wanita Rawan Sosial Ekonomi <i>Women Prone to Social Economy</i>	Keluarga Rentan <i>Vulnerable Family</i>	Korban Trafficking <i>Trafficking Victims</i>
(1)	(15)	(16)	(17)
1. Cinangka	20	...	-
2. Padarincang	-	...	-
3. Ciomas	-	...	-
4. Pabuaran	20	...	-
5. Gunungsari	-	...	-
6. Baros	-	...	-
7. Petir	-	...	-
8. TunjungTeja	-	...	-
9. Cikeusal	-	...	-
10. Pamarayan	-	...	-
11. Bandung	-	...	-
12. Jawilan	-	...	-
13. Kopo	-	...	-
14. Cikande	-	...	-
15. Kibin	-	...	-
16. Kragilan	-	...	-
17. Waringinkurung	-	...	-
18. Mancak	-	...	-
19. Anyar	-	...	-
20. Bojonegara	-	...	-
21. PuloAmpel	-	...	-
22. Kramatwatu	-	...	-
23. Ciruas	-	...	3
24. Pontang	30	...	-
25. Lebak Wangi	25	...	-
26. Carenang	-	...	-
27. Binuang	-	...	-
28. Tirtayasa	-	...	-
29. Tanara	-	...	-
Kabupaten Serang <i>Serang Regency</i>	95	...	3

**Tabel** : 4. 5. 3. Lanjutan tabel / *Continued table*  
**Table**

Kecamatan <i>District</i>	Korban Tindak Kekerasan <i>Victims of Violence</i>	Pekerja Migran Bermasalah Sosial <i>Migrant Workers with Social Problems</i>	Fakir Miskin Poor People
(1)	(18)	(19)	(20)
1. Cinangka	-	5	413
2. Padarincang	-	-	890
3. Ciomas	-	-	229
4. Pabuaran	-	5	491
5. Gunungsari	-	-	393
6. Baros	-	-	911
7. Petir	5	-	253
8. TunjungTeja	5	-	424
9. Cikeusal	-	-	851
10. Pamarayan	-	-	750
11. Bandung	-	-	366
12. Jawilan	-	-	1.048
13. Kopo	-	-	552
14. Cikande	-	-	539
15. Kibin	-	-	128
16. Kragilan	-	-	563
17. Waringinkurung	-	-	1.357
18. Mancak	-	-	493
19. Anyar	-	-	149
20. Bojonegara	-	-	1.676
21. PuloAmpel	-	-	60
22. Kramatwatu	-	-	766
23. Ciruas	-	-	411
24. Pontang	-	-	815
25. Lebak Wangi	-	-	35
26. Carenang	-	-	571
27. Binuang	-	-	393
28. Tirtayasa	-	-	367
29. Tanara	-	-	718
<b>Kabupaten Serang <i>Serang Regency</i></b>	<b>10</b>	<b>10</b>	<b>16.612</b>

...): Data tidak tersedia

Sumber :Dinas Sosial Kabupaten Serang

Source :Social Services of Serang Regency

Tabel : 4. 5. 4.  
Table

Gangguan Kamtibmas Lengkap Menurut Jenis  
di Kabupaten Serang, 2012  
*Disturbance of Peace and Public Order in Society by Kind  
in Serang Regency, 2012*

Jenis Kejadian <i>Kind of Incident</i>	2012	2013
(1)	(2)	(3)
1. Pembunuhan / <i>Murder</i>	5	1
2. Aniaya Berat / <i>Seriously Cruel Treatment</i>	167	61
3. Curi Keras / <i>Armed Robbery</i>	35	11
4. Curi Berat / <i>Robbery</i>	143	58
5. Curi Ranmor Roda-2 / <i>Robbing of Motorcycle</i>	353	141
6. Curi Ranmor Roda-4 / <i>Robbing of Car</i>	10	7
7. Curi Biasa / <i>Robbing</i>	37	19
8. Uang Palsu / <i>Conterfeiting of Money</i>	-	1
9. Pemerasan / <i>Black Mail</i>	7	-
10. Perjudian / <i>Gambling</i>	1	5
11. Penculikan / <i>Kidnapping</i>	-	-
12. Migas / <i>Oil and Gas</i>	-	2
13. Penipuan / <i>Fraud</i>	206	71
14. Penggelapan / <i>Embezzlement</i>	99	47
15. Pengrusakan / <i>Act of Damaging</i>	14	6
16. Pemalsuan / <i>Conterfeit</i>	8	3
17. Perkosaan / <i>Rape</i>	1	4
18. Korupsi / <i>Corruption</i>	2	-
19. Kebakaran / <i>Fire</i>	-	-
20. Kayu Liar / <i>Illegal Logging</i>	-	-
21. Serangan Senpi / <i>Atacking With a Gun</i>	1	-
22. Serangan Senjam / <i>Atacking With a Knife</i>	3	2
23. Serobot Tanah / <i>Illegal Occupancy of Land</i>	15	6
24. Temu Mayat / <i>Finding of Human Corpse</i>	-	-
25. Perzinahan / <i>Sexual Acts Outside of Marriage</i>	10	2

**Tabel** : 4. 5. 4. Lanjutan tabel / *Continued table*  
**Table**

JENIS KEJADIAN <i>Kind of Incident</i>	2012	2013
(1)	(2)	(3)
26. Perbuatan Cabul / <i>Indecent Acts</i>	70	47
27. Penghinaan / <i>Humiliation</i>	13	8
28. Perbuatan Tidak Menyenangkan / <i>Unpleasant Acts</i>	10	4
29. Bawa Lari Gadis / <i>Carry Off Girls</i>	5	3
30. Tindak Pidana Ekonomi / <i>Economic Crime</i>	-	-
31. Perdagangan Orang / <i>Human Trafficking</i>	1	-
32. Kekerasan Dlm Rt / <i>Domestic Violence</i>	70	27
33. Hak Cipta / <i>Copyright</i>	-	-
34. Aniaya Ringan / <i>Mild Mayhem</i>	13	2
35. Lain-Lain / <i>Others</i>	14	3
36. Narkotika / <i>Narcotics</i>	-	-
37. Fidusia /	-	3
38. Pornografi / <i>Pornography</i>	-	1
39. Kesehatan	-	1
<b>JUMLAH / Total</b>	<b>1.317</b>	<b>546</b>

Sumber : Polres Serang

Source : Office of Indonesian Police of Serang Regency

**Tabel** : 4. 5. 5.  
**Table**

Jumlah Tidak Pidana (JTP)di Kabupaten Serang, 2013  
*The Number of Criminal Acts in Serang Regency, 2013*

Jenis Kejadian <i>Kind of Incident</i>	2013
(1)	(2)
1. Pembunuhan / <i>Murder</i>	2
2. Aniaya Berat / <i>Seriously Cruel Treatment</i>	134
3. Curi Keras / <i>Armed Robbery</i>	31
4. Curi Berat / <i>Robbery</i>	126
5. Curi Ranmor Roda -2 / <i>Robbing of Motorcycle</i>	334
6. Curi Ranmor Roda-4 / <i>Robbing of Car</i>	25
7. Curi Biasa / <i>Robbing</i>	52
8. Uang Palsu / <i>Conterfeiting of Money</i>	1
9. Pemerasan / <i>Black Mail</i>	1
10. Perjudian / <i>Gambling</i>	8
11. Penculikan / <i>Kidnapping</i>	1
12. Migas / <i>Oil and Gas</i>	4
13. Penipuan / <i>Fraud</i>	158
14. Penggelapan / <i>Embezzlement</i>	111
15. Pengrusakan / <i>Act of Damaging</i>	15
16. Pemalsuan / <i>Conterfeit</i>	10
17. Perkosaan / <i>Rape</i>	6
18. Korupsi / <i>Corruption</i>	1
19. Kebakaran / <i>Fire</i>	-
20. Kayu Liar / <i>Illegal Logging</i>	-
21. Serangan Senpi / <i>Atacking With a Gun</i>	-
22. Serangan Senjam / <i>Atacking With a Knife</i>	2
23. Serobot Tanah / <i>Illegal Occupancy of Land</i>	14
24. Temu Mayat / <i>Finding of Human Corpse</i>	-
25. Perzinahan / <i>Sexual Acts Outside of Marriage</i>	3

Tabel : 4. 5. 5. Lanjutan tabel / *Continued table*  
Table

JENIS KEJADIAN <i>Kind of Incident</i>	2013
(1)	(2)
26. Perbuatan Cabul / <i>Indecent Acts</i>	102
27. Penghinaan / <i>Humiliation</i>	12
28. Perbuatan Tidak Menyenangkan / <i>Unpleasant Acts</i>	7
29. Bawa Lari Gadis / <i>Carry Off Girls</i>	5
30. Tindak Pidana Ekonomi / <i>Economic Crime</i>	-
31. Perdagangan Orang / <i>Human Trafficking</i>	-
32. Kekerasan Dlm Rt / <i>Domestic Violence</i>	62
33. Hak Cipta / <i>Copyright</i>	1
34. Aniaya Ringan / <i>Mild Mayhem</i>	9
35. Lain-Lain / <i>Others</i>	12
36. Narkotika / <i>Narcotics</i>	-
37. Fidusia /	7
38. Pornografi / <i>Pornography</i>	1
39. Kesehatan	1
<b>JUMLAH / Total</b>	<b>1.258</b>







**BAB/Chapter V**  
**PERTANIAN**  
*Agriculture*



### V.1. Pertanian Tanaman Pangan

Tanaman pangan meliputi tanaman padi, palawija, sayur-sayuran dan buah-buahan. Luas panen tanaman padi dan palawija menunjukkan penurunan dibandingkan dengan tahun sebelumnya. Walaupun luas panen tanaman sayur-sayuran mengalami penurunan, namun hal ini tidak diikuti dengan menurunnya produksi. Pada tahun 2013 tercatat bahwa produksi seluruh tanaman sayur-sayuran mengalami peningkatan. Hal ini mengindikasikan produktivitas pertanian tanaman sayur-sayuran di Kabupaten Serang mengalami peningkatan.

### V.2. Perkebunan

Beberapa tanaman perkebunan rakyat masih mempunyai lahan yang cukup luas di atas 1.000 Ha selain produksinya cukup besar dibanding produksi tanaman perkebunan lainnya, antara lain kelapa, kopi, cengkeh dan kakao. Rata-rata produktivitas 4 komoditi tersebut berturut-turut sebagai berikut: 0,68 ton kelapa per Ha; 0,59 ton kopi per Ha; 0,21 ton cengkeh per Ha; dan 0,13 ton kakao per Ha.

### V.3. Peternakan

Jenis-jenis ternak yang diusahakan di Kabupaten Serang terdiri dari ternak besar (sapi perah,

### V.1. Food Crops

*Food crops include rice, pulses, vegetables and fruits. Harvested area of paddy and pulses showed a decrease compared with the previous year. Although the harvested area of several vegetable crops has decreased, but this is not followed by decreasing of production. In fact, in 2013 it was recorded that the production of all vegetable crops has increased. This indicates that the productivity of vegetable crops in Serang Regency has increased.*

### V.2. Estate Crops

*Some of smallholder crops still have wide area of plantation i.e. more than 1.000 Ha. The production of this commodity has big enough compared to other plantation crop production including coconut, coffee, cloves and cocoa among others. The average productivity of these commodities are 0,68 ton coconut per Ha; 0,59 ton coffee per Ha; 0,21 ton cloves per Ha; and 0,13 ton cocoa per Ha.*

### V.3. Livestock

*Big livestock (cow, milk cow, buffalo and horse), small livestock (sheep and goat), and poultry (local hen, broiler, laying pullet, and ducks)*

sapi potong, kerbau, dan kuda) dan ternak kecil (kambing, domba), sedangkan untuk unggas meliputi ayam buras, ayam ras pedaging, ayam ras petelur, dan itik.

#### V.4. Perikanan

Data kegiatan perikanan berasal dari Dinas Perikanan dan Kelautan Kabupaten Serang. Data yang disajikan mencakup jumlah produksi dan nilai produksi usaha perikanan, jumlah dan jenis unit penangkapan ikan laut, jumlah perahu/kapal penangkap ikan laut, dan jumlah rumahtangga usaha perikanan.

Data produksi mencakup semua hasil penangkapan ikan/binatang air lainnya yang ditangkap dari sumber perikanan alami, baik oleh perusahaan perikanan maupun rumah tangga perikanan. Nilai produksi yang dicatat adalah pada waktu hasil penangkapan didaratkan, sehingga harga yang digunakan adalah harga produsen.

#### V.5. Kehutanan

Data hasil hutan bersumber dari PT. Perhutani Unit III – KPH Banten. Sedang data lainnya mengenai kehutanan bersumber dari Dinas Perhutanan dan Konservasi Tanah menggambarkan luas hutan lindung

*are the kind of livestock carried on in Serang Regency.*

#### V.4. Fishery

*Data of Fishery derived from Fishery and Marine Service of Serang Regency. The tables show the number and value of fish production, number of and type of fishing unit, number of fishing boat, and number of fishery household.*

*Production data include production of fishes/other aquatic plants, which caught from natural fish resources by fisheries companies or fishery households. Production values are recorded at the time of the catch put ashore, so that the price used is the price of the manufacturer.*

#### V.5. Forestry

*Source of data production of forestry is PT.Perhutani Unit III in West Java – KPH Banten, and other data are sourced from Forestry and Soil Conservation Services of Serang Regency show protected forest area and critical land.*

dan lahan kritis.

Kabupaten Serang bukan merupakan daerah penghasil kayu seperti jati dan kayu rimba. Hasil hutan terbesar tahun 2013 adalah sengon.

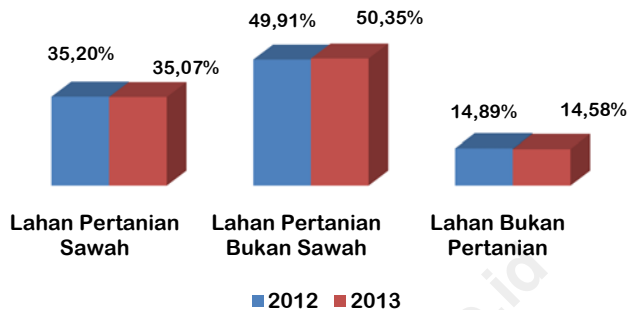
Luas kawasan hutan negara di Kabupaten Serang tahun 2013 tercatat seluas 23,82 ribu Ha atau 16,23 persen dari wilayah Kabupaten Serang.

*Serang Regency is not a timber-producing area such as teak and jungle wood. Most forest product in 2013 was sengon.*

*State forest area in Serang Regency in 2013 is about 23,82 thousand hectares or 16,23 per cent of Serang Regency area.*

<http://serangkab.bps.go.id>

**Gambar 5.1**  
**Perbandingan Persentase Penggunaan Lahan di Kabupaten**  
**Serang, 2012 - 2013**  
*Comparison of The Percentage of Land Utilization in Serang*  
*Regency, 2012 - 2013*



**Gambar 5.2**  
**Persentase Lahan Kritis di Kabupaten Serang, 2013**  
**Percentage of Critical Land in Serang Regency, 2013**





**BAB/Chapter V-1**  
**TANAMAN PANGAN**  
*Food Crops*

<http://sekolahkab.go.id>





**Tabel** : 5. 1. 1.  
**Table**

**Luas Lahan Menurut Jenis Penggunaan  
di Kabupaten Serang, 2012  
Area by Kind of Utilization  
in Serang Regency, 2012**

Penggunaan <i>Kind of Utilization</i>	Luas / Area (Ha)
(1)	(2)
1. Lahan Sawah <i>Wet Land</i>	51.509,92
A. Irigasi Teknis <i>Technical Irrigation</i>	16.158,00
B. Irigasi Setengah Teknis <i>Semi Technical Irrigation</i>	5.380,00
C. Irigasi Sederhana <i>Simple Irrigation</i>	4.075,65
C. Irigasi Desa/non PU <i>Village Irrigation</i>	10.172,61
D. Tadah Hujan <i>Rain Fed</i>	15.103,66
E. Pasang Surut, Folder, Lebak, Rembesan, & Rawa, Sawah Lainnya / <i>Swamps Fed</i>	620,00
F. Sementara Tidak Diusahakan <i>Temporary Fallow Land</i>	-
2. Lahan Pertanian Bukan Sawah <i>Dry Agriculture Land</i>	73.037,00
A. Ladang, Huma/Tegal, Kebun <i>Dry Field</i>	39.188,72
B. Perkebunan <i>Estate Crops</i>	9.817,00
D. Hutan Rakyat <i>Private Wood Forested Land</i>	9.929,17
F. Lahan Kering Lain, Termasuk Yang Sementara Tidak Diusahakan <i>Other Dry Field, Including Those Temporary Fallow Land</i>	1.691,00
G. Rawa, Tambak, Kolam, Empang <i>Swamps, Ponds, Pools</i>	7.055,07
H. Penggembalaan/Padang Rumput <i>Pasture</i>	180,00
I. Lainnya <i>Others</i>	5.175,98

Tanaman Pangan  
*Food Crops*

Lanjutan

	Jenis Lahan <i>Kind Of Land</i>	LUAS / Area (Ha)
	(1)	(2)
3.	Lahan Bukan Pertanian <i>Non-Agricultural Land</i>	21.788,94
A.	Rumah, Bangunan, dan Halaman sekitarnya <i>Houses, Buildings, and The Surrounding Yard</i>	17.816,96
B.	Hutan Negara <i>State Forrest</i>	552
C.	Rawa-rawa (tidak ditanami) <i>Swamps (Not Planted)</i>	414
C.	Lainnya (Jalan, Sungai, Danau, Lahan Tandus, dll) <i>Others (Roads, Rivers, Lakes, Barren, etc.)</i>	3.005,98
Jumlah = Luas Lahan Sawah + Luas Lahan Pertanian Bukan Sawah + Luas Lahan Bukan Pertanian <i>Total = Wet Land + Dry Agricultural Land + Non-Agricultural Land</i>		146.335,86

Sumber : Dinas Pertanian Kabupaten Serang

Source : Agriculture Service of Serang Regency

**Tabel** : 5. 1. 2.  
**Table**

**Luas Lahan Pertanian dan Bukan Pertanian (Ha) Menurut Kecamatan  
di Kabupaten Serang, 2013**  
*Agricultural and Non-Agricultural Land Area(Ha) by District  
in Serang Regency, 2013*

Kecamatan <i>District</i>	Luas Lahan Pertanian Agricultural Land		Luas Lahan Bukan Pertanian Non- Agricultural Land	Jumlah <i>Total</i>
	Sawah <i>Wet Land</i>	Bukan Sawah <i>Dry Land</i>		
(1)	(2)	(3)	(4)	(5)
1. Cinangka	1.412	9.338	981	11.731
2. Padarincang	3.666	5.707	584	9.957
3. Ciomas	568	4.021	916	5.505
4. Pabuaran	1.051	2.211	239	3.501
5. Gunungsari	377	2.915	601	3.893
6. Baros	1.800	1.706	240	3.746
7. Petir	1.319	2.873	675	4.867
8. TunjungTeja	1.575	1.371	506	3.452
9. Cikeusal	2.128	3.172	869	6.169
10. Pamarayan	2.068	3.163	327	5.558
11. Bandung	1.454	2.534	1.128	5.116
12. Jawilan	1.520	1.065	425	3.010
13. Kopo	1.755	2.432	2.185	6.372
14. Cikande	1.928	577	3.426	5.931
15. Kibin	1.241	988	897	3.126
16. Kragilan	1.433	1.526	397	3.356
17. Waringinkurung	352	4.581	288	5.221
18. Mancak	1.196	8.805	455	10.456
19. Anyar	1.058	1.470	629	3.157
20. Bojonegara	915	1.754	593	3.262
21. PuloAmpel	405	3.140	389	3.934
22. Kramatwatu	2.578	1.017	1.935	5.530
23. Ciruas	2.399	1.013	268	3.680
24. Pontang	3.032	2.306	426	5.764
25. Lebak Wangi	2.816	466	311	3.593
26. Carenang	2.230	13	604	2.847
27. Binuang	2.048	120	784	2.952
28. Tirtayasa	2.854	2.726	388	5.968
29. Tanara	4.738	1.529	126	6.393
<b>Kabupaten Serang <i>Serang Regency</i></b>	<b>51.916</b>	<b>74.539</b>	<b>21.592</b>	<b>148.047</b>

Sumber : Dinas Pertanian Kabupaten Serang  
Source : Agriculture Service of Serang Regency

**Tanaman Pangan**  
*Food Crops*

**Tabel** : 5. 1. 3.  
*Table*

Luas Tanam Padi Sawah dan Ladang (Ha) Menurut Kecamatan  
di Kabupaten Serang, 2013  
*Planted Area of Paddy (Wet Land and Dry Land) by District  
in Serang Regency, 2013 (Ha)*

Kecamatan <i>District</i>	Padi Sawah <i>Wet Land Paddy</i>	Padi Ladang <i>Dry Land Paddy</i>	Jumlah <i>Total</i>
(1)	(2)	(3)	(4)
1. Cinangka	2.502	277	2.779
2. Padarincang	4.619	300	4.919
3. Ciomas	894	158	1.052
4. Pabuaran	2.074	300	2.374
5. Gunungsari	876	100	976
6. Baros	3.637	0	3.637
7. Petir	2.324	475	2.799
8. TunjungTeja	2.899	27	2.926
9. Cikeusal	2.270	35	2.305
10. Pamarayan	3.495	125	3.620
11. Bandung	2.667	57	2.724
12. Jawilan	2.534	195	2.729
13. Kopo	3.516	549	4.065
14. Cikande	2.326	0	2.326
15. Kibin	2.146	0	2.146
16. Kragilan	2.214	0	2.214
17. Waringinkurung	737	0	737
18. Mancak	2.093	145	2.238
19. Anyar	1.847	95	1.942
20. Bojonegara	1.811	300	2.111
21. PuloAmpel	598	50	648
22. Kramatwatu	4.700	0	4.700
23. Ciruas	4.683	0	4.683
24. Pontang	4.242	0	4.242
25. Lebak Wangi	-	-	-
26. Carenang	5.591	0	5.591
27. Binuang	3.738	0	3.738
28. Tirtayasa	4.774	0	4.774
29. Tanara	2.196	0	2.196
<b>Serang <i>Regency</i></b>	<b>78.003</b>	<b>3.188</b>	<b>81.191</b>

Sumber : Dinas Pertanian Kabupaten Serang  
*Source : Agriculture Service of Serang Regency*

**Tabel** : 5. 1. 4.  
**Table**

**Luas Panen Padi Sawah dan Ladang (Ha) Menurut Kecamatan  
di Kabupaten Serang, 2013**  
*Harvested Area of Paddy (Wet Land and Dry Land) by District  
in Serang Regency, 2013 (Ha)*

Kecamatan <i>District</i>	Padi Sawah <i>Wet Land Paddy</i>	Padi Ladang <i>Dry Land Paddy</i>	Jumlah <i>Total</i>	
(1)	(2)	(3)	(4)	
1. Cinangka	2.362	147	2.509	
2. Padarincang	6.031	230	6.261	
3. Ciomas	1.016	162	1.178	
4. Pabuaran	2.035	295	2.330	
5. Gunungsari	753	100	853	
6. Baros	4.115	0	4.115	
7. Petir	2.165	252	2.417	
8. TunjungTeja	2.209	12	2.221	
9. Cikeusal	2.221	335	2.556	
10. Pamarayan	3.714	130	3.844	
11. Bandung	2.434	82	2.516	
12. Jawilan	2.565	145	2.710	
13. Kopo	2.716	250	2.966	
14. Cikande	3.021	0	3.021	
15. Kibin	1.853	0	1.853	
16. Kragilan	2.549	0	2.549	
17. Waringinkurung	594	50	644	
18. Mancak	1.988	100	2.088	
19. Anyar	1.594	207	1.801	
20. Bojonegara	1.048	0	1.048	
21. PuloAmpel	346	250	596	
22. Kramatwatu	4.594	0	4.594	
23. Ciruas	5.622	0	5.622	
24. Pontang	5.307	0	5.307	
25. Lebak Wangi	-	-	-	
26. Carenang	3.775	0	3.775	
27. Binuang	3.282	0	3.282	
28. Tirtayasa	4.907	0	4.907	
29. Tanara	2.316	0	2.316	
Serang <i>Regency</i>	2013	77.132	2.747	79.879
	2012	78.374	3.475	81.849

Sumber : Dinas Pertanian Kabupaten Serang  
*Source : Agriculture Service of Serang Regency*

**Tabel** : 5. 1. 5.  
*Table*

**Produksi Padi Sawah dan Ladang (Ton) Menurut Kecamatan  
di Kabupaten Serang, 2013**  
*Production of Wet Land Paddy and Dry Land Paddy by District  
in Serang Regency, 2013(Ton)*

Kecamatan <i>District</i>	Padi Sawah <i>Wet Land Paddy</i>	Padi Ladang <i>Dry Land Paddy</i>	Jumlah <i>Total</i>
(1)	(2)	(3)	(4)
1. Cinangka	12.996	501	13.497
2. Padarincang	33.183	784	33.967
3. Ciomas	5.590	552	6.142
4. Pabuaran	11.197	1.006	12.202
5. Gunungsari	4.143	341	4.484
6. Baros	22.641	-	22.641
7. Petir	11.912	859	12.771
8. TunjungTeja	12.154	41	12.195
9. Cikeusal	12.220	1.142	13.362
10. Pamarayan	20.434	443	20.878
11. Bandung	13.392	280	13.671
12. Jawilan	14.113	494	14.607
13. Kopo	14.943	852	15.796
14. Cikande	16.622	-	16.622
15. Kibin	10.195	-	10.195
16. Kragilan	14.025	-	14.025
17. Waringinkurung	3.268	170	3.439
18. Mancak	10.938	341	11.279
19. Anyar	8.770	706	9.476
20. Bojonegara	5.766	-	5.766
21. PuloAmpel	1.904	852	2.756
22. Kramatwatu	25.276	-	25.276
23. Ciruas	30.932	-	30.932
24. Pontang	29.199	-	29.199
25. Lebak Wangi	-	-	-
26. Carenang	20.770	-	20.770
27. Binuang	18.058	-	18.058
28. Tirtayasa	26.998	-	26.998
29. Tanara	12.743	-	12.743
<b>Serang</b>	<b>2013</b>	<b>424.380</b>	<b>9.365</b>
<i>Regency</i>	<b>2012</b>	<b>425.964</b>	<b>11.467</b>

Sumber : Dinas Pertanian Kabupaten Serang  
*Source : Agriculture Service of Serang Regency*

**Tabel** : 5. 1. 6.  
**Table**

**Luas Tanam Tanaman Palawija (Ha) Menurut Kecamatan  
di Kabupaten Serang, 2013**  
*Harvested Area of Second Crops (Ha) by District  
in Serang Regency, 2013*

Kecamatan <i>District</i>	Jagung <i>Corn</i>	Ketela Pohon <i>Cassava</i>	Ketela Rambat <i>Sweet Potatoes</i>	Kacang Tanah <i>Peanuts</i>	Kacang Hijau <i>Small Green Pea</i>	Kedelai <i>Soybean</i>	
(1)	(2)	(3)	(4)	(5)	(6)	(7)	
1. Cinangka	157	80	-	11	-	26	
2. Padarincang	33	112	59	7	-	-	
3. Ciomas	104	107	67	-	1	-	
4. Pabuaran	45	190	26	34	-	-	
5. Gunung Sari	-	24	-	-	-	10	
6. Baros	8	21	18	2	-	24	
7. Petir	89	79	52	112	7	114	
8. TunjungTeja	103	89	6	5	1	40	
9. Cikeusal	133	-	-	14	-	20	
10. Pamarayan	51	60	-	79	-	160	
11. Bandung	10	10	-	1	-	-	
12. Jawilan	22	190	-	-	-	20	
13. Kopo	402	180	24	168	-	-	
14. Cikande	10	22	-	8	-	-	
15. Kibin	-	7	-	5	-	-	
16. Kragilan	8	9	-	7	-	-	
17. Waringinkurung	76	17	-	57	-	-	
18. Mancak	15	60	-	725	-	27	
19. Anyar	20	111	-	11	-	-	
20. Bojonegara	29	125	-	1.306	104	6	
21. PuloAmpel	39	18	-	605	27	-	
22. Kramatwatu	-	44	-	12	-	-	
23. Ciruas	-	-	-	-	-	-	
24. Pontang	-	-	-	-	-	-	
25. Lebak Wangi	-	-	-	-	-	-	
26. Carenang	-	-	-	-	-	-	
27. Binuang	-	-	-	-	-	-	
28. Tirtayasa	-	1	-	1	-	-	
29. Tanara	1	1	-	-	-	10	
<b>Serang Regency</b>	2013	1.355	1.557	252	3.170	140	457
	2012	1.033	3.414	1.297	6.052	760	769

Sumber : Dinas Pertanian Kabupaten Serang  
Source : Agriculture Service of Serang Regency

**Tabel** : 5. 1. 7.  
**Table**

Luas Panen Tanaman Palawija (Ha) Menurut Kecamatan  
di Kabupaten Serang, 2013  
*Harvested Area of Second Crops (Ha) by District  
in Serang Regency, 2013*

Kecamatan <i>District</i>	Jagung <i>Corn</i>	Ketela Pohon <i>Cassava</i>	Ketela Rambat <i>Sweet Potatoes</i>	Kacang Tanah <i>Peanuts</i>	Kacang Hijau <i>Small Green Pea</i>	Kedelai <i>Soybean</i>	
(1)	(2)	(3)	(4)	(5)	(6)	(7)	
1. Cinangka	125	36	-	5	-	7	
2. Padarincang	-	96	54	6	-	-	
3. Ciomas	54	95	43	-	1	-	
4. Pabuaran	-	181	17	50	-	-	
5. Gunung Sari	-	15	3	-	-	10	
6. Baros	6	26	11	-	-	24	
7. Petir	10	114	51	166	12	3	
8. TunjungTeja	20	69	6	9	1	12	
9. Cikeusal	172	109	-	87	-	20	
10. Pamarayan	23	71	-	54	-	26	
11. Bandung	-	14	-	1	-	-	
12. Jawilan	5	265	-	-	-	-	
13. Kopo	30	221	24	238	-	15	
14. Cikande	-	17	-	6	-	-	
15. Kibin	-	4	-	3	-	-	
16. Kragilan	7	21	-	5	-	-	
17. Waringinkurung	31	12	-	50	-	-	
18. Mancak	25	30	-	675	-	20	
19. Anyar	5	106	-	14	-	-	
20. Bojonegara	24	-	-	1.306	104	6	
21. PuloAmpel	7	11	-	763	27	-	
22. Kramatwatu	-	36	-	3	-	-	
23. Ciruas	-	-	-	-	-	-	
24. Pontang	-	-	-	-	-	-	
25. Lebak Wangi	-	-	-	-	-	-	
26. Carenang	-	-	-	-	-	-	
27. Binuang	-	-	-	-	-	-	
28. Tirtayasa	-	1	-	1	-	-	
29. Tanara	1	1	-	-	-	2	
Serang <i>Regency</i>	2013	545	1.551	209	3.442	145	145
	2012	1.033	3.414	1.297	6.052	760	769

Sumber : Dinas Pertanian Kabupaten Serang  
*Source : Agriculture Service of Serang Regency*



**Tabel** : 5. 1. 8.  
**Table**

**Produksi Tanaman Palawija (Ton) Menurut Kecamatan dan Jenis  
di Kabupaten Serang, 2013**  
*Production of Second Crops (Ton) by District and Kind  
in Serang Regency, 2013*

Kecamatan	Jagung	Ketela Pohon	Ketela Rambat	Kacang Tanah	Kacang Hijau	Kedelai	
<i>District</i>	<i>Corn</i>	<i>Cassava</i>	<i>Sweet Potatoes</i>	<i>Peanuts</i>	<i>Small Green Pea</i>	<i>Soybean</i>	
(1)	(2)	(3)	(4)	(5)	(6)	(7)	
1. Cinangka	407	550	-	7	-	9	
2. Padarincang	-	1.467	714	8	-	-	
3. Ciomas	176	1.452	568	-	1	-	
4. Pabuaran	-	2.767	225	69	-	-	
5. Gunung Sari	-	229	40	-	-	13	
6. Baros	20	397	145	-	-	31	
7. Petir	33	1.742	674	228	10	4	
8. TunjungTeja	65	1.055	79	12	1	16	
9. Cikeusal	560	1.666	-	119	-	26	
10. Pamarayan	75	1.085	-	74	-	34	
11. Bandung	-	214	-	1	-	-	
12. Jawilan	16	4.051	-	-	-	-	
13. Kopo	98	3.378	317	326	-	20	
14. Cikande	-	260	-	8	-	-	
15. Kibin	-	61	-	4	-	-	
16. Kragilan	23	321	-	7	-	-	
17. Waringinkurung	101	183	-	69	-	-	
18. Mancak	81	459	-	925	-	26	
19. Anyar	16	1.620	-	19	-	-	
20. Bojonegara	78	-	-	1.791	85	8	
21. PuloAmpel	23	168	-	1.046	22	-	
22. Kramatwatu	-	550	-	4	-	-	
23. Ciruas	-	-	-	-	-	-	
24. Pontang	-	-	-	-	-	-	
25. Lebak Wangi	-	-	-	-	-	-	
26. Careng	-	-	-	-	-	-	
27. Binuang	-	-	-	-	-	-	
28. Tirtayasa	-	15	-	1	-	-	
29. Tanara	3	15	-	-	-	3	
Serang	2013	1.773	23.707	2.762	4.719	118	189
Regency	2012	3.976	47.806	12.287	8.607	627	1.268

Sumber :Dinas Pertanian Kabupaten Serang  
Source : Agriculture Service of Serang Regency

**Tabel** : 5. 1. 9.  
*Table*

Luas Panen Tanaman Sayur-Sayuran (Ha) Menurut Kecamatan  
di Kabupaten Serang, 2013  
*Planted Area of Vegetables (Ha) by District  
in Serang Regency, 2013*

Kecamatan <i>District</i>	Bawang Merah / <i>Red Onion</i>	Bawang Daun / <i>Scallion</i>	Petsai/Sawi / <i>Mustard Green</i>	Kacang Panjang / <i>Yard Long Bean</i>	Kacang Merah / <i>Kidney Bean</i>	
(1)	(2)	(3)	(4)	(5)	(6)	
1. Cinangka	-	-	-	9	-	
2. Padarincang	-	-	1	14	-	
3. Ciomas	-	-	51	16	-	
4. Pabuaran	-	-	114	72	-	
5. Gunungsari	-	-	3	24	-	
6. Baros	-	-	48	24	-	
7. Petir	-	-	17	50	-	
8. TunjungTeja	-	-	-	14	-	
9. Cikeusal	-	-	-	53	-	
10. Pamarayan	-	-	69	63	-	
11. Bandung	-	-	-	11	-	
12. Jawilan	-	-	-	18	-	
13. Kopo	-	-	50	64	-	
14. Cikande	-	-	-	75	-	
15. Kibin	-	-	-	9	-	
16. Kragilan	-	-	-	11	-	
17. Waringinkurung	-	-	16	12	-	
18. Mancak	-	-	-	16	-	
19. Anyar	-	-	-	12	-	
20. Bojonegara	-	-	-	20	-	
21. PuloAmpel	-	-	-	14	-	
22. Kramatwatu	195	16	98	9	-	
23. Ciruas	-	-	-	-	-	
24. Pontang	-	-	-	-	-	
25. Lebak Wangi	-	-	-	-	-	
26. Carenang	-	-	-	-	-	
27. Binuang	-	-	-	-	-	
28. Tirtayasa	-	-	1	2	-	
29. Tanara	-	-	-	4	-	
Serang <i>Regency</i>	2013	195	16	468	616	-
	2012	132	4	443	697	-

**Tabel** : 5. 1. 9. Lanjutan tabel / *Continued table*  
**Table**

Kecamatan <i>District</i>	Cabe Besar <i>Cayenne Pepper</i>	Cabe Rawit <i>Bird's Eye Chili</i>	Paprika <i>Bell Pepper</i>	Jamur <i>Mushroom</i>	
(1)	(7)	(8)	(9)	(10)	
1. Cinangka	4	-	-	-	
2. Padarincang	1	4	-	2	
3. Ciomas	5	-	-	50	
4. Pabuaran	30	19	-	500	
5. Gunungsari	-	11	-	-	
6. Baros	1	10	-	425	
7. Petir	12	7	-	-	
8. TunjungTeja	2	4	-	-	
9. Cikeusal	18	4	-	-	
10. Pamarayan	32	28	-	-	
11. Bandung	15	4	-	-	
12. Jawilan	-	-	-	-	
13. Kopo	25	34	-	-	
14. Cikande	36	-	-	650	
15. Kibin	2	-	-	-	
16. Kragilan	1	1	-	-	
17. Waringinkurung	6	-	-	-	
18. Mancak	4	1	-	-	
19. Anyar	10	4	-	800	
20. Bojonegara	-	15	-	-	
21. PuloAmpel	8	13	-	-	
22. Kramatwatu	4	-	-	-	
23. Ciruas	-	-	-	-	
24. Pontang	-	-	-	-	
25. Lebak Wangi	-	-	-	-	
26. Careng	-	-	-	-	
27. Binuang	-	-	-	-	
28. Tirtayasa	-	-	-	-	
29. Tanara	2	-	-	-	
Serang	2013	218	159	-	2.427
<i>Regency</i>	2012	296	148	-	370

**Tanaman Pangan**  
*Food Crops*

**Tabel** : 5. 1. 9. Lanjutan tabel / *Continued table*  
**Table**

Kecamatan <i>District</i>	Tomat <i>Tomato</i>	Terung <i>Egg Plant</i>	Buncis <i>French Bean</i>	Ketimun <i>Cucumber</i>	
(1)	(11)	(12)	(13)	(14)	
1. Cinangka	-	9	-	16	
2. Padarincang	-	4	-	33	
3. Ciomas	10	7	-	22	
4. Pabuaran	7	38	-	76	
5. Gunungsari	8	9	-	24	
6. Baros	5	18	2	33	
7. Petir	19	23	-	83	
8. TunjungTeja	5	7	-	11	
9. Cikeusal	-	44	-	62	
10. Pamarayan	34	70	-	52	
11. Bandung	-	-	-	6	
12. Jawilan	-	6	-	24	
13. Kopo	-	38	-	84	
14. Cikande	-	14	-	30	
15. Kibin	-	3	-	7	
16. Kragilan	-	4	-	15	
17. Waringinkurung	-	3	-	12	
18. Mancak	3	1	-	12	
19. Anyar	1	3	-	-	
20. Bojonegara	5	7	-	13	
21. PuloAmpel	5	4	-	12	
22. Kramatwatu	2	2	-	16	
23. Ciruas	-	-	-	1	
24. Pontang	-	-	-	-	
25. Lebak Wangi	-	-	-	-	
26. Carenang	-	-	-	-	
27. Binuang	-	-	-	-	
28. Tirtayasa	-	1	1	-	
29. Tanara	-	1	-	1	
Serang <i>Regency</i>	2013	104	316	3	645
	2012	142	412	1	753

**Tabel** : 5. 1. 9. Lanjutan tabel / *Continued table*  
**Table**

Kecamatan <i>District</i>	Kangkung <i>Water Spinach</i>	Bayam <i>Spinach</i>	Labu Siam <i>Chayote</i>	
(1)	(15)	(16)	(17)	
1. Cinangka	2	-	-	
2. Padarincang	-	-	11	
3. Ciomas	-	-	-	
4. Pabuaran	-	-	-	
5. Gunungsari	-	-	-	
6. Baros	-	-	-	
7. Petir	22	16	-	
8. TunjungTeja	4	3	-	
9. Cikeusal	-	-	-	
10. Pamarayan	54	46	-	
11. Bandung	4	-	-	
12. Jawilan	-	-	-	
13. Kopo	40	35	-	
14. Cikande	55	55	-	
15. Kibin	3	-	-	
16. Kragilan	-	-	-	
17. Waringinkurung	9	11	-	
18. Mancak	-	-	-	
19. Anyar	2	3	-	
20. Bojonegara	-	-	-	
21. PuloAmpel	2	2	-	
22. Kramatwatu	188	196	-	
23. Ciruas	-	-	-	
24. Pontang	-	-	-	
25. Lebak Wangi	-	-	-	
26. Carenang	-	-	-	
27. Binuang	-	-	-	
28. Tirtayasa	1	2	-	
29. Tanara	-	-	-	
Serang <i>Regency</i>	2013	386	369	11
	2012	1.390	350	8

Sumber : Dinas Pertanian Kabupaten Serang  
Source : *Agriculture Service of Serang Regency*

**Tabel** : 5. 1. 10.  
**Table**

**Produksi Tanaman Sayur-Sayuran (Ku) Menurut Kecamatan  
di Kabupaten Serang, 2013**  
*Production of Vegetables (Qu) by District  
in Serang Regency, 2013*

Kecamatan <i>District</i>	Bawang Merah / <i>Red Onion</i>	Daun Bawang / <i>Scallion</i>	Petsai/Sawi / <i>Mustard Green</i>	Kacang Panjang / Yard Long <i>Bean</i>	Kacang Merah / <i>Kidney Bean</i>	
(1)	(2)	(3)	(4)	(5)	(6)	
1. Cinangka	-	-	-	213	-	
2. Padarincang	-	-	1	329	-	
3. Ciomas	-	-	4.468	747	-	
4. Pabuaran	-	-	10.339	5.805	-	
5. Gunungsari	-	-	75	645	-	
6. Baros	-	-	6.786	1.858	-	
7. Petir	-	-	31	291	-	
8. TunjungTeja	-	-	-	160	-	
9. Cikeusal	-	-	-	326	-	
10. Pamarayan	-	-	6.800	13.150	-	
11. Bandung	-	-	-	701	-	
12. Jawilan	-	-	-	410	-	
13. Kopo	-	-	1.425	4.090	-	
14. Cikande	-	-	-	2.184	-	
15. Kibin	-	-	-	206	-	
16. Kragilan	-	-	-	999	-	
17. Waringinkurung	-	-	1.255	889	-	
18. Mancak	-	-	-	187	-	
19. Anyar	-	-	-	180	-	
20. Bojonegara	-	-	-	100	-	
21. PuloAmpel	-	-	-	240	-	
22. Kramatwatu	17.666	181	1.110	434	-	
23. Ciruas	-	-	-	-	-	
24. Pontang	-	-	-	-	-	
25. Lebak Wangi	-	-	-	-	-	
26. Carenang	-	-	-	-	-	
27. Binuang	-	-	-	-	-	
28. Tirtayasa	-	-	1	11	-	
29. Tanara	-	-	-	28	-	
<b>Serang</b>	<b>2013</b>	<b>17.666</b>	<b>181</b>	<b>32.291</b>	<b>34.183</b>	<b>-</b>
<b>Regency</b>	<b>2012</b>	<b>10.038</b>	<b>120</b>	<b>26.622</b>	<b>22.877</b>	<b>-</b>

**Tabel** : 5. 1. 10. Lanjutan tabel / *Continued table*  
**Table**

Kecamatan <i>District</i>	Tomat <i>Tomatoes</i>	Terung <i>Eggplant</i>	Buncis <i>French Bean</i>	Ketimun <i>Cucumbar</i>	Cabe Besar <i>Cayenne Pepper</i>	
(1)	(7)	(8)	(9)	(10)	(11)	
1. Cinangka	-	26	-	232	74	
2. Padarincang	-	260	-	961	47	
3. Ciomas	933	415	-	2.956	315	
4. Pabuaran	518	4.720	-	18.435	3.351	
5. Gunungsari	210	215	-	472	8	
6. Baros	91	720	90	2.402	85	
7. Petir	64	78	-	174	317	
8. TunjungTeja	124	90	-	122	65	
9. Cikeusal	-	249	-	357	1.359	
10. Pamarayan	7.850	15.800	-	11.600	5.900	
11. Bandung	-	-	-	878	2.063	
12. Jawilan	-	210	-	840	-	
13. Kopo	-	2.330	-	5.595	3.140	
14. Cikande	-	113	-	1.082	5.264	
15. Kibin	-	478	-	581	34	
16. Kragilan	-	34	-	1.607	104	
17. Waringinkurung	-	100	-	860	957	
18. Mancak	4	1	-	28	178	
19. Anyar	61	95	-	17	229	
20. Bojonegara	200	300	-	250	-	
21. PuloAmpel	165	278	-	460	100	
22. Kramatwatu	60	35	-	478	178	
23. Ciruas	-	-	-	1	-	
24. Pontang	-	-	-	-	-	
25. Lebak Wangi	-	-	-	-	-	
26. Careng	-	-	-	-	-	
27. Binuang	-	-	-	-	-	
28. Tirtayasa	-	5	5	-	-	
29. Tanara	-	12	-	8	22	
Serang <i>Regency</i>	2013	10.280	26.564	95	50.396	23.790
	2012	4.796	13.980	2	32.384	8.543

**Tanaman Pangan**  
*Food Crops*

**Tabel** : 5. 1. 10. Lanjutan tabel / *Continued table*  
**Table**

Kecamatan <i>District</i>	Kangkung Water <i>Spinach</i>	Bayam <i>Spinach</i>	Labu Siam <i>Chayote</i>	
(1)	(12)	(13)	(14)	
1. Cinangka	18	-	-	
2. Padarincang	-	-	202	
3. Ciomas	-	-	-	
4. Pabuaran	-	-	-	
5. Gunungsari	-	-	-	
6. Baros	-	-	-	
7. Petir	60	22	-	
8. TunjungTeja	50	32	-	
9. Cikeusal	-	-	-	
10. Pamarayan	9.625	4.920	-	
11. Bandung	416	-	-	
12. Jawilan	-	-	-	
13. Kopo	2.605	2.105	-	
14. Cikande	110	55	-	
15. Kibin	29	-	-	
16. Kragilan	-	-	-	
17. Waringinkurung	439	520	-	
18. Mancak	-	-	-	
19. Anyar	34	15	-	
20. Bojonegara	-	-	-	
21. PuloAmpel	16	15	-	
22. Kramatwatu	2.816	1.816	-	
23. Ciruas	-	-	-	
24. Pontang	-	-	-	
25. Lebak Wangi	-	-	-	
26. Carenang	-	-	-	
27. Binuang	-	-	-	
28. Tirtayasa	2	2	-	
29. Tanara	-	-	-	
Serang	2013	16.220	9.502	202
<i>Regency</i>	2012	14.138	8.343	400



**Tabel** : 5. 1. 10. Lanjutan tabel / *Continued table*  
**Table** :

Kecamatan <i>District</i>	Cabe Rawit <i>Bird's Eye Chili</i>	Jamur <i>Mushroom</i>
(1)	(16)	(19)
1. Cinangka	7	-
2. Padarincang	131	6
3. Ciomas	-	75
4. Pabuaran	1.867	6.000
5. Gunungsari	297	-
6. Baros	422	2.013
7. Petir	506	-
8. TunjungTeja	125	-
9. Cikeusal	8	-
10. Pamarayan	7.600	-
11. Bandung	409	-
12. Jawilan	-	-
13. Kopo	3.060	-
14. Cikande	-	7.111
15. Kibin	5	-
16. Kragilan	23	-
17. Waringinkurung	-	-
18. Mancak	37	-
19. Anyar	150	9.600
20. Bojonegara	1.555	-
21. PuloAmpel	180	-
22. Kramatwatu	-	-
23. Ciruas	-	-
24. Pontang	-	-
25. Lebak Wangi	-	-
26. Carenang	-	-
27. Binuang	-	-
28. Tirtayasa	4	-
29. Tanara	-	-
Serang	2013	24.805
<i>Regency</i>	2012	3

Sumber : Dinas Pertanian Kabupaten Serang  
Source : *Agriculture Service of Serang Regency*

Tabel : 5. 1. 11.  
Table

Banyaknya Pohon Tanaman Buah-Buahan yang Sedang Menghasilkan  
Menurut Kecamatan di Kabupaten Serang, 2013  
*Number of Fruits Trees by District  
in Serang Regency, 2013*

Kecamatan <i>District</i>	Alpukat <i>Avocado</i>	Belimbing <i>Star Fruit</i>	Duku/Langsat <i>Lazones</i>	Durian <i>Durian</i>	
(1)	(2)	(3)	(4)	(5)	
1. Cinangka	15	180	18	11.800	
2. Padarincang	4.500	1.350	719	22.250	
3. Ciomas	-	-	-	7.675	
4. Pabuaran	86	137	-	-	
5. Gunungsari	213	364	-	-	
6. Baros	-	-	-	3.850	
7. Petir	220	234	980	10.983	
8. TunjungTeja	-	-	-	-	
9. Cikeusal	-	488	5.019	3.829	
10. Pamarayan	75	1.292	271	740	
11. Bandung	-	-	-	-	
12. Jawilan	10	-	25	-	
13. Kopo	-	215	-	-	
14. Cikande	-	50	-	-	
15. Kibin	12	50	-	-	
16. Kragilan	-	483	-	-	
17. Waringinkurung	45	1.700	-	-	
18. Mancak	-	-	-	-	
19. Anyar	252	218	630	10.412	
20. Bojonegara	12	100	-	800	
21. PuloAmpel	-	136	-	-	
22. Kramatwatu	26	362	-	-	
23. Ciruas	-	-	-	-	
24. Pontang	-	-	-	-	
25. Lebak Wangi	-	-	-	-	
26. Carenang	-	-	-	-	
27. Binuang	-	-	-	-	
28. Tirtayasa	-	280	-	-	
29. Tanara	-	-	-	-	
Serang <i>Regency</i>	2013	5.466	7.639	7.662	72.339
	2012	5.308	12.788	23.586	171.722

**Tabel** : 5. 1. 11. Lanjutan tabel / *Continued table*  
**Table**

Kecamatan <i>District</i>	Jambu Biji <i>Guava</i>	Anggur <i>Grape</i>	Jambu Air <i>Bell Fruit</i>	Jeruk Siam/Kepron <i>Tangerine</i>	
(1)	(2)	(3)	(4)	(5)	
1. Cinangka	2.710	-	2.954	...	
2. Padarincang	10.800	-	4.400	...	
3. Ciomas	243	-	204	...	
4. Pabuaran	-	-	-	...	
5. Gunungsari	330	-	218	...	
6. Baros	-	-	-	...	
7. Petir	34	-	420	...	
8. TunjungTeja	325	-	50	...	
9. Cikeusal	3.071	-	2.005	...	
10. Pamarayan	13.750	-	18.850	...	
11. Bandung	-	-	-	...	
12. Jawilan	-	-	215	...	
13. Kopo	16.500	-	1.050	...	
14. Cikande	-	-	115	...	
15. Kibin	998	-	20	...	
16. Kragilan	4.368	-	1.326	...	
17. Waringinkurung	350	-	680	...	
18. Mancak	-	-	-	...	
19. Anyar	6.114	-	1.132	...	
20. Bojonegara	-	-	-	...	
21. PuloAmpel	403	-	849	...	
22. Kramatwatu	1.103	-	1.410	...	
23. Ciruas	-	-	-	...	
24. Pontang	-	-	-	...	
25. Lebak Wangi	-	-	-	...	
26. Carenang	-	-	-	...	
27. Binuang	57	-	-	...	
28. Tirtayasa	-	-	180	...	
29. Tanara	-	-	-	...	
<b>Serang</b>	<b>2013</b>	<b>61.156</b>	<b>-</b>	<b>36.078</b>	<b>...</b>
<b>Regency</b>	<b>2012</b>	<b>116.042</b>	<b>-</b>	<b>51.432</b>	<b>8.669</b>

**Tanaman Pangan**  
*Food Crops*

**Tabel** : 5. 1. 11. Lanjutan tabel / *Continued table*  
**Table**

Kecamatan <i>District</i>	Jeruk <i>Orange</i>	Mangga <i>Mango</i>	Manggis <i>Mangoesteen</i>	Jengkol <i>Dogfruit</i>	
(1)	(2)	(3)	(4)	(5)	
1. Cinangka	1.090	14.714	888	1.830	
2. Padarincang	1.500	3.600	3.800	11.500	
3. Ciomas	71	143	16	-	
4. Pabuaran	-	155	-	-	
5. Gunungsari	-	-	150	499	
6. Baros	-	-	-	150	
7. Petir	-	38.900	6.521	7.000	
8. TunjungTeja	-	-	-	-	
9. Cikeusal	-	6.911	-	1.478	
10. Pamarayan	-	35.850	232	477	
11. Bandung	-	-	-	-	
12. Jawilan	-	-	-	-	
13. Kopo	-	200	-	140	
14. Cikande	-	260	-	-	
15. Kibin	-	174	-	10	
16. Kragilan	-	4.560	-	75	
17. Waringinkurung	-	6.250	-	450	
18. Mancak	-	-	-	-	
19. Anyar	-	18.634	-	24.852	
20. Bojonegara	-	12.000	-	-	
21. PuloAmpel	-	-	-	-	
22. Kramatwatu	-	790	-	-	
23. Ciruas	-	-	-	-	
24. Pontang	-	-	-	-	
25. Lebak Wangi	-	-	-	-	
26. Carenang	-	-	-	-	
27. Binuang	-	-	-	-	
28. Tirtayasa	-	176	-	-	
29. Tanara	-	-	-	-	
Serang	2013	2.661	143.317	11.607	48.461
<i>Regency</i>	2012	1.775	255.232	29.324	95.326

**Tabel** : 5. 1. 11. Lanjutan tabel / *Continued table*  
**Table** :

Kecamatan <i>District</i>	Nangka <i>Jackfruit</i>	Nenas <i>Pineapple</i>	Pepaya <i>Papaya</i>	Pisang <i>Banana</i>	
(1)	(2)	(3)	(4)	(5)	
1. Cinangka	2.136	-	200	20.900	
2. Padarincang	16.000	1.400	3.440	40.000	
3. Ciomas	1.915	-	3.986	147.807	
4. Pabuaran	754	-	6.159	7.551	
5. Gunungsari	-	1.664	2.671	2.276	
6. Baros	750	-	7.750	65.531	
7. Petir	654	-	4.316	330.933	
8. TunjungTeja	750	285	220	67.808	
9. Cikeusal	3.460	421	11.078	4.410	
10. Pamarayan	2.682	794	16.050	143.500	
11. Bandung	-	-	-	-	
12. Jawilan	-	-	1.600	2.600	
13. Kopo	450	570	3.450	22.200	
14. Cikande	-	-	715	280	
15. Kibin	130	-	922	8.083	
16. Kragilan	-	-	156	36.654	
17. Waringinkurung	300	850	9.100	21.500	
18. Mancak	-	-	-	-	
19. Anyar	1.530	-	430	228.352	
20. Bojonegara	1.400	-	3.400	3.000	
21. PuloAmpel	320	1.932	3.354	20.974	
22. Kramatwatu	40	170	1.135	7.121	
23. Ciruas	-	-	-	-	
24. Pontang	-	-	-	-	
25. Lebak Wangi	-	-	-	-	
26. Carenang	-	-	-	-	
27. Binuang	217	-	1.532	11.313	
28. Tirtayasa	96	-	60	9.540	
29. Tanara	-	-	-	-	
<b>Serang</b>	<b>2013</b>	<b>33.584</b>	<b>8.086</b>	<b>81.724</b>	<b>1.202.333</b>
<b>Regency</b>	<b>2012</b>	<b>51.121</b>	<b>9.145</b>	<b>134.795</b>	<b>2.175.869</b>

**Tanaman Pangan**  
*Food Crops*

**Tabel** : 5. 1. 11. Lanjutan tabel / *Continued table*  
**Table** :

Kecamatan <i>District</i>	Rambutan <i>Rambutan</i>	Salak <i>Snake Fruit</i>	Sawo <i>Sapodillas</i>	Sirsak <i>Soursop</i>	
(1)	(2)	(3)	(4)	(5)	
1. Cinangka	1.000	-	1.190	46	
2. Padarincang	4.702	300	1.910	1.850	
3. Ciomas	133	-	-	192	
4. Pabuaran	-	-	217	67	
5. Gunungsari	416	3.763	1.127	-	
6. Baros	4.804	-	-	2.402	
7. Petir	60.496	-	4.660	482	
8. TunjungTeja	-	-	-	668	
9. Cikeusal	5.427	744	2.774	162	
10. Pamarayan	2.815	-	272	3.450	
11. Bandung	-	-	-	-	
12. Jawilan	5.300	-	-	-	
13. Kopo	-	-	315	1.015	
14. Cikande	-	-	-	-	
15. Kibin	-	-	-	44	
16. Kragilan	1.110	-	1.941	528	
17. Waringinkurung	-	15.000	2.300	200	
18. Mancak	-	-	-	-	
19. Anyar	7.926	-	418	1.711	
20. Bojonegara	-	-	12	200	
21. PuloAmpel	4.722	-	-	262	
22. Kramatwatu	450	-	253	-	
23. Ciruas	-	-	-	-	
24. Pontang	-	-	-	-	
25. Lebak Wangi	-	-	-	-	
26. Carengang	-	-	-	-	
27. Binuang	-	-	-	-	
28. Tirtayasa	-	-	10	-	
29. Tanara	-	-	-	-	
Serang <i>Regency</i>	2013	99.301	19.807	17.399	13.279
	2012	165.391	67.888	30.546	21.754

**Tabel** : 5. 1. 11. Lanjutan tabel / *Continued table*  
**Table** :

Kecamatan <i>District</i>	Sukun <i>Breadfruit</i>	Markisa <i>Passion fruit</i>	Melinjo <i>Paddy Oats</i>	Petai <i>Stink Bean</i>	
(1)	(2)	(3)	(4)	(5)	
1. Cinangka	220	-	40.530	200	
2. Padarincang	13.500	-	76.300	6.200	
3. Ciomas	4.665	198	144.091	3.334	
4. Pabuaran	240	-	851	-	
5. Gunungsari	406	-	5.669	1.921	
6. Baros	5.420	-	33.553	2.650	
7. Petir	7.000	-	41.000	9.000	
8. TunjungTeja	465	75	6.527	-	
9. Cikeusal	477	-	4.420	671	
10. Pamarayan	4.807	-	5.150	3.275	
11. Bandung	-	-	-	-	
12. Jawilan	-	-	2.500	-	
13. Kopo	550	5	2.500	125	
14. Cikande	455	-	-	-	
15. Kibin	25	-	2.150	12	
16. Kragilan	216	-	1.260	705	
17. Waringinkurung	2.000	-	600.000	3.200	
18. Mancak	-	-	-	-	
19. Anyar	1.592	-	29.284	34.702	
20. Bojonegara	4.000	-	4.800	1.000	
21. PuloAmpel	1.601	-	30.155	1.758	
22. Kramatwatu	800	-	1.400	350	
23. Ciruas	-	-	-	-	
24. Pontang	-	-	-	-	
25. Lebak Wangi	-	-	-	-	
26. Carenang	-	-	-	-	
27. Binuang	-	-	-	-	
28. Tirtayasa	116	-	20	15	
29. Tanara	-	-	-	-	
<b>Serang</b>	<b>2013</b>	<b>48.555</b>	<b>278</b>	<b>1.032.160</b>	<b>69.118</b>
<b>Regency</b>	<b>2012</b>	<b>100.290</b>	<b>894</b>	<b>1.989.256</b>	<b>197.794</b>

Sumber : Dinas Pertanian Kabupaten Serang  
Source : *Agriculture Service of Serang Regency*

**Tanaman Pangan**  
*Food Crops*

**Tabel** : 5. 1. 12.  
*Table*

**Produksi Tanaman Buah-Buahan (Ku) Menurut Kecamatan  
Di Kabupaten Serang, 2013**  
*Number of Fruits Production (Qu) by District  
in Serang Regency, 2013*

Kecamatan <i>District</i>	Alpukat <i>Avocado</i>	Belimbing <i>Star Fruit</i>	Duku/Langsak <i>Lazones</i>	Durian <i>Durian</i>	
(1)	(2)	(3)	(4)	(5)	
1. Cinangka	2	24	3	1.416	
2. Padarincang	2.151	176	102	2.670	
3. Ciomas	-	-	-	921	
4. Pabuaran	43	34	-	-	
5. Gunungsari	89	81	-	-	
6. Baros	-	-	-	577	
7. Petir	30	31	138	1.318	
8. TunjungTeja	-	-	-	-	
9. Cikeusal	-	102	1.860	2.235	
10. Pamarayan	12	170	39	89	
11. Bandung	-	-	-	-	
12. Jawilan	10	-	33	-	
13. Kopo	-	28	-	-	
14. Cikande	-	7	-	-	
15. Kibin	2	8	-	-	
16. Kragilan	-	63	-	-	
17. Waringinkurung	35	221	-	-	
18. Mancak	-	-	-	-	
19. Anyar	252	152	850	1.250	
20. Bojonegara	6	20	-	96	
21. PuloAmpel	-	31	-	-	
22. Kramatwatu	15	136	-	-	
23. Ciruas	-	-	-	-	
24. Pontang	-	-	-	-	
25. Lebak Wangi	-	-	-	-	
26. Carenang	-	-	-	-	
27. Binuang	-	-	-	-	
28. Tirtayasa	-	38	-	-	
29. Tanara	-	-	-	-	
<b>Serang</b>	<b>2013</b>	<b>2.647</b>	<b>1.322</b>	<b>3.025</b>	<b>10.572</b>
<b>Regency</b>	<b>2012</b>	<b>11.467</b>	<b>5.322</b>	<b>118.157</b>	<b>231.351</b>

Sumber : Dinas Pertanian Kabupaten Serang  
*Source : Agriculture Service of Serang Regency*



**Tabel** : 5. 1. 12. Lanjutan tabel / *Continued table*  
**Table** :

Kecamatan <i>District</i>	Jambu Biji <i>Guava</i>	Anggur <i>Grape</i>	Jambu Air <i>Bell Fruit</i>	Jeruk Siam/Kepron <i>Tangerine</i>
(1)	(2)	(3)	(4)	(5)
1. Cinangka	217	-	119	...
2. Padarincang	1.224	-	820	...
3. Ciomas	20	-	10	...
4. Pabuaran	-	-	-	...
5. Gunungsari	54	-	16	...
6. Baros	-	-	-	...
7. Petir	3	-	18	...
8. TunjungTeja	28	-	3	...
9. Cikeusal	248	-	473	...
10. Pamarayan	1.100	-	754	...
11. Bandung	-	-	-	...
12. Jawilan	-	-	20	...
13. Kopo	4.290	-	370	...
14. Cikande	-	-	5	...
15. Kibin	82	-	2	...
16. Kragilan	351	-	54	...
17. Waringinkurung	100	-	160	...
18. Mancak	-	-	-	...
19. Anyar	3.056	-	689	...
20. Bojonegara	-	-	-	...
21. PuloAmpel	33	-	47	...
22. Kramatwatu	350	-	154	...
23. Ciruas	-	-	-	...
24. Pontang	-	-	-	...
25. Lebak Wangi	-	-	-	...
26. Carenang	-	-	-	...
27. Binuang	28	-	-	...
28. Tirtayasa	-	-	8	...
29. Tanara	-	-	-	...
<b>Serang</b>	<b>2013</b>	<b>11.184</b>	<b>-</b>	<b>3.722</b>
<b>Regency</b>	<b>2012</b>	<b>154.529</b>	<b>-</b>	<b>116.894</b>
				<b>18.452</b>

**Tanaman Pangan**  
*Food Crops*

**Tabel** : 5. 1. 12. Lanjutan tabel / *Continued table*  
**Table** :

Kecamatan <i>District</i>	Jeruk <i>Orange</i>	Mangga <i>Mango</i>	Manggis <i>Mangoesteen</i>	Jengkol <i>Dogfruit</i>	
(1)	(2)	(3)	(4)	(5)	
1. Cinangka	153	2.943	72	183	
2. Padarincang	210	720	1.224	1.150	
3. Ciomas	11	29	2	-	
4. Pabuaran	-	31	-	-	
5. Gunungsari	-	-	45	257	
6. Baros	-	-	-	15	
7. Petir	-	7.780	522	700	
8. TunjungTeja	-	-	-	-	
9. Cikeusal	-	2.115	-	270	
10. Pamarayan	-	7.170	19	49	
11. Bandung	-	-	-	-	
12. Jawilan	-	-	-	-	
13. Kopo	-	216	-	104	
14. Cikande	-	52	-	-	
15. Kibin	-	36	-	2	
16. Kragilan	-	912	-	9	
17. Waringinkurung	-	1.250	-	205	
18. Mancak	-	-	-	-	
19. Anyar	-	16.383	-	18.638	
20. Bojonegara	-	2.400	-	-	
21. PuloAmpel	-	-	-	-	
22. Kramatwatu	-	158	-	-	
23. Ciruas	-	-	-	-	
24. Pontang	-	-	-	-	
25. Lebak Wangi	-	-	-	-	
26. Carenang	-	-	-	-	
27. Binuang	-	-	-	-	
28. Tirtayasa	-	36	-	-	
29. Tanara	-	-	-	-	
Serang <i>Regency</i>	2013	374	42.231	1.884	21.582
	2012	252	1.370.157	96.674	826.098

**Tabel** : 5. 1. 12. Lanjutan tabel / *Continued table*  
**Table**

Kecamatan <i>District</i>	Nangka <i>Jackfruit</i>	Nenas <i>Pineapple</i>	Pepaya <i>Papaya</i>	Pisang <i>Banana</i>	
(1)	(2)	(3)	(4)	(5)	
1. Cinangka	300	-	14	876	
2. Padarincang	8.025	30	634	4.440	
3. Ciomas	269	-	280	5.914	
4. Pabuaran	754	-	432	1.510	
5. Gunungsari	-	53	473	784	
6. Baros	560	-	1.750	3.654	
7. Petir	92	-	303	13.238	
8. TunjungTeja	107	10	25	2.713	
9. Cikeusal	835	9	1.963	353	
10. Pamarayan	377	18	1.124	5.740	
11. Bandung	-	-	-	-	
12. Jawilan	-	-	112	118	
13. Kopo	352	22	1.056	5.293	
14. Cikande	-	-	51	12	
15. Kibin	20	-	66	324	
16. Kragilan	-	-	99	7.486	
17. Waringinkurung	90	28	786	1.780	
18. Mancak	-	-	-	-	
19. Anyar	1.575	-	288	127.876	
20. Bojonegara	709	-	550	650	
21. PuloAmpel	70	42	237	2.161	
22. Kramatwatu	41	4	376	2.500	
23. Ciruas	-	-	-	-	
24. Pontang	-	-	-	-	
25. Lebak Wangi	-	-	-	-	
26. Carenang	-	-	-	-	
27. Binuang	109	-	537	2.919	
28. Tirtayasa	14	-	6	382	
29. Tanara	-	-	-	-	
Serang <i>Regency</i>	2013	14.299	216	11.162	190.723
	2012	1.015.066	2.512	165.995	4.180.830

Table : 5.1.12. Lanjutan tabel / *Continued table*

Kecamatan <i>District</i>	Rambutan <i>Rambutan</i>	Salak <i>Snake Fruit</i>	Sawo <i>Sapodillas</i>	Sirsak <i>Soursop</i>	
(1)	(2)	(3)	(4)	(5)	
1. Cinangka	80	-	203	4	
2. Padarincang	1.757	4	325	255	
3. Ciomas	11	-	-	13	
4. Pabuaran	-	-	108	12	
5. Gunungsari	145	316	344	-	
6. Baros	386	-	-	173	
7. Petir	4.840	-	793	29	
8. TunjungTeja	-	-	-	41	
9. Cikeusal	2.524	45	1.048	19	
10. Pamarayan	226	-	47	208	
11. Bandung	-	-	-	-	
12. Jawilan	424	-	-	-	
13. Kopo	-	-	137	304	
14. Cikande	-	-	-	-	
15. Kibin	-	-	-	5	
16. Kragilan	430	-	330	33	
17. Waringinkurung	-	230	530	21	
18. Mancak	-	-	-	-	
19. Anyar	7.926	-	418	512	
20. Bojonegara	-	-	11	60	
21. PuloAmpel	378	-	-	22	
22. Kramatwatu	450	-	97	-	
23. Ciruas	-	-	-	-	
24. Pontang	-	-	-	-	
25. Lebak Wangi	-	-	-	-	
26. Carenang	-	-	-	-	
27. Binuang	-	-	-	-	
28. Tirtayasa	-	-	2	-	
29. Tanara	-	-	-	-	
<b>Serang</b>	<b>2013</b>	<b>19.577</b>	<b>595</b>	<b>4.393</b>	<b>1.711</b>
<b>Regency</b>	<b>2012</b>	<b>938.338</b>	<b>22.358</b>	<b>279.690</b>	<b>172.103</b>

**Tabel** : 5. 1. 12. Lanjutan tabel / *Continued table*  
**Table** :

Kecamatan <i>District</i>	Sukun <i>Breadfruit</i>	Markisa <i>Passion fruit</i>	Melinjo <i>Paddy Oats</i>	Petai <i>Stink Bean</i>	
(1)	(2)	(3)	(4)	(5)	
1. Cinangka	28	-	3.648	24	
2. Padarincang	2.570	-	6.867	744	
3. Ciomas	562	8	12.970	401	
4. Pabuaran	204	-	246	-	
5. Gunungsari	203	-	1.023	680	
6. Baros	1.229	-	3.159	318	
7. Petir	840	-	3.690	1.080	
8. TunjungTeja	56	5	589	-	
9. Cikeusal	147	-	547	141	
10. Pamarayan	577	-	465	393	
11. Bandung	-	-	-	-	
12. Jawilan	-	-	225	-	
13. Kopo	88	2	725	71	
14. Cikande	55	-	-	-	
15. Kibin	20	-	195	2	
16. Kragilan	27	-	114	87	
17. Waringinkurung	490	-	54.000	480	
18. Mancak	-	-	-	-	
19. Anyar	1.352	-	8.492	19.780	
20. Bojonegara	990	-	432	120	
21. PuloAmpel	610	-	3.810	229	
22. Kramatwatu	424	-	316	50	
23. Ciruas	-	-	-	-	
24. Pontang	-	-	-	-	
25. Lebak Wangi	-	-	-	-	
26. Carenang	-	-	-	-	
27. Binuang	-	-	-	-	
28. Tirtayasa	14	-	2	3	
29. Tanara	-	-	-	-	
Serang	2013	10.486	15	101.515	24.603
Regency	2012	41.973	546	193.710	629.674

Sumber : Dinas Pertanian Kabupaten Serang  
Source : *Agriculture Service of Serang Regency*





**BAB/Chapter V-2**  
**PERKEBUNAN**  
*Estate Crops*

<http://seri.kabupatendiponegoro.go.id>





**Tabel** : 5. 2. 1.  
**Table**

**Luas Areal Tanaman dan Produksi Perkebunan Rakyat**  
**Menurut Jenis Tanaman di Kabupaten Serang, 2013**  
*Planted Area and Production of Smallholders*  
*by Kind of Plant in Serang Regency, 2013*

Jenis Tanaman <i>Kind of Plant</i>	Luas Tanaman <i>Planted Area</i> (Ha)	Produksi <i>Production</i> (Ton)	Bentuk Produksi <i>Type Of Products</i>
(1)	(2)	(3)	(4)
1. Karet / <i>Rubber</i>	2	1,66	Sheet
2. Kelapa / <i>Coconut</i>	14.202	9.638,76	Berasan
3. Kopi / <i>Coffee Bean</i>	2.067	1.214,00	Eq. Kopra
4. Cengkeh / <i>Clove</i>	1.997	413,28	Bunga Kering
5. Lada / <i>Pepper</i>	208	133,72	Biji Kering
6. Kakao / <i>Cocoa</i>	1.401	175,28	Serat Kering
7. Kapok / <i>Kapok</i>	29	5,26	Biji Kering
8. Pala / <i>Nutmeg</i>	4	0,91	Buah Kering
9. Kemiri / <i>Candlenut</i>	30	0,17	Biji Kering
10. Jambu Mete / <i>Cashew Fruit</i>	9	0,32	Biji Mete
11. Panili / <i>Vanilla</i>	22	4,95	Biji Kering
12. Aren / <i>Sugar Palm</i>	58	29,14	Biji Kering
13. Jarak Pagar / <i>Jatropha curcas</i>	253	21,35	Gula Aren
14. Kapolaga / <i>Cardamom</i>	18	1,40	Buah Kering

Sumber : Dinas Pertanian Kabupaten Serang  
Source : Agriculture Service of Serang Regency

**Tabel** : 5. 2. 2.  
**Table**

Luas Tanam Perkebunan Rakyat (Ha) Menurut Kecamatan  
di Kabupaten Serang, 2013  
*Planted Area of Smallholders (Ha) by District  
in Serang Regency, 2013*

Kecamatan <i>District</i>	Karet <i>Rubber</i>	Kopi <i>Coffee</i>	Kelapa <i>Coconut</i>	Cengkeh <i>Clove</i>	Lada <i>Pepper</i>
(1)	(2)	(3)	(4)	(5)	(6)
1. Cinangka	2	387	1.843	242	2
2. Padarincang	-	306	1.395	588	13
3. Ciomas	-	540	693	395	-
4. Pabuaran	-	65	750	96	75
5. Gunungsari	-	112	318	45	61
6. Baros	-	39	172	153	17
7. Petir	-	59	470	22	-
8. TunjungTeja	-	16	112	45	3
9. Cikeusal	-	8	232	-	-
10. Pamarayan	-	28	126	-	-
11. Bandung	-	-	9	-	-
12. Jawilan	-	-	91	25	-
13. Kopo	-	20	43	63	-
14. Cikande	-	4	42	-	-
15. Kibin	-	-	46	-	-
16. Kragilan	-	-	314	-	-
17. Waringinkurung	-	-	281	59	10
18. Mancak	-	146	3.956	145	15
19. Anyar	-	309	2.117	52	9
20. Bojonegara	-	8	40	31	3
21. PuloAmpel	-	6	461	11	-
22. Kramatwatu	-	4	61	25	-
23. Ciruas	-	6	73	-	-
24. Pontang	-	4	45	-	-
25. Lebak Wangi	-	-	-	-	-
26. Carenang	-	-	79	-	-
27. Binuang	-	-	3	-	-
28. Tirtayasa	-	-	339	-	-
29. Tanara	-	-	91	-	-
<b>Jumlah</b>	<b>2</b>	<b>2.067</b>	<b>14.202</b>	<b>1.997</b>	<b>208</b>

**Tabel** : 5. 2. 2. Lanjutan tabel / *Continued table*  
**Table**

Kecamatan <i>District</i>	Kapok <i>Rice Granary</i>	Kakao <i>Cocoa</i>	Panili <i>Vanilla</i>	Pala <i>Nutmeg</i>	Jambu Mete <i>Cashew Fruit</i>
(1)	(7)	(8)	(9)	(10)	(11)
1. Cinangka	-	53	-	-	-
2. Padarincang	10	22	2	-	-
3. Ciomas	10	52	11	-	-
4. Pabuaran	-	41	3	3	-
5. Gunungsari	-	175	-	-	-
6. Baros	4	10	5	-	-
7. Petir	1	22	-	-	-
8. TunjungTeja	-	20	-	-	1
9. Cikeusal	-	39	-	-	-
10. Pamarayan	-	34	-	-	-
11. Bandung	1	4	-	-	-
12. Jawilan	-	-	-	-	-
13. Kopo	-	8	-	-	-
14. Cikande	1	-	-	-	-
15. Kibin	-	-	-	-	-
16. Kragilan	-	-	-	-	-
17. Waringinkurung	-	48	-	-	-
18. Mancak	2	67	1	1	-
19. Anyar	-	782	-	-	7
20. Bojonegara	-	4	-	-	1
21. PuloAmpel	-	10	-	-	-
22. Kramatwatu	-	10	-	-	-
23. Ciruas	-	-	-	-	-
24. Pontang	-	-	-	-	-
25. Lebak Wangi	-	-	-	-	-
26. Carenang	-	-	-	-	-
27. Binuang	-	-	-	-	-
28. Tirtayasa	-	-	-	-	-
29. Tanara	-	-	-	-	-
<b>Jumlah</b>	<b>29</b>	<b>1.401</b>	<b>22</b>	<b>4</b>	<b>9</b>

**Tabel** : 5. 2. 2. Lanjutan tabel / *Continued table*  
**Table**

Kecamatan <i>District</i>	Jarak Pagar <i>Jatrophacurcas</i>	Kemiri <i>Candlenut Fruit</i>	Aren <i>Sugar Palm</i>	Kapulaga <i>Cardamon</i>
(1)	(12)	(13)	(14)	(15)
1. Cinangka	87	10	10	-
2. Padarincang	5	2	10	-
3. Ciomas	-	1	14	18
4. Pabuaran	-	-	2	-
5. Gunungsari	18	-	-	-
6. Baros	11	-	-	-
7. Petir	66	-	-	-
8. TunjungTeja	-	3	1	-
9. Cikeusal	-	-	-	-
10. Pamarayan	-	-	-	-
11. Bandung	-	-	-	-
12. Jawilan	-	-	-	-
13. Kopo	7	9	-	-
14. Cikande	-	-	-	-
15. Kibin	-	-	-	-
16. Kragilan	10	-	-	-
17. Waringinkurung	-	1	-	-
18. Mancak	49	4	21	-
19. Anyar	-	-	-	-
20. Bojonegara	-	-	-	-
21. PuloAmpel	-	-	-	-
22. Kramatwatu	-	-	-	-
23. Ciruas	-	-	-	-
24. Pontang	-	-	-	-
25. Lebak Wangi	-	-	-	-
26. Carenang	-	-	-	-
27. Binuang	-	-	-	-
28. Tirtayasa	-	-	-	-
29. Tanara	-	-	-	-
<b>Jumlah</b>	<b>253</b>	<b>30</b>	<b>58</b>	<b>18</b>

Sumber : Dinas Pertanian Kabupaten Serang  
Source : *Agriculture Service of Serang Regency*

**Tabel** : 5. 2. 3.  
*Table*

**Produksi Perkebunan Rakyat (Ton) Menurut Kecamatan  
di Kabupaten Serang, 2013**  
*Production of Smallholders (Ton) by District  
In Serang Regency, 2013*

Kecamatan <i>District</i>	Karet <i>Rubber</i>	Kopi <i>Coffee</i>	Kelapa <i>Coconut</i>	Cengkeh <i>Clove</i>	Lada <i>Pepper</i>
(1)	(2)	(3)	(4)	(5)	(6)
1. Cinangka	1,66	220,80	1.424,96	47,32	1,78
2. Padarincang	-	174,40	934,56	134,12	8,90
3. Ciomas	-	346,80	463,84	73,50	-
4. Pabuaran	-	41,60	437,92	20,58	44,50
5. Gunungsari	-	72,80	211,44	10,50	40,50
6. Baros	-	27,60	82,72	30,24	10,68
7. Petir	-	30,40	320,32	5,32	-
8. TunjungTeja	-	11,20	75,20	11,34	1,78
9. Cikeusal	-	6,00	155,52	-	-
10. Pamarayan	-	14,80	90,72	-	-
11. Bandung	-	-	4,00	-	-
12. Jawilan	-	-	48,56	5,32	-
13. Kopo	-	14,00	27,84	12,04	-
14. Cikande	-	2,40	28,64	-	-
15. Kibin	-	-	31,36	-	-
16. Kragilan	-	-	224,64	-	-
17. Waringinkurung	-	-	180,32	8,82	6,90
18. Mancak	-	90,40	2.627,76	27,86	11,13
19. Anyar	-	142,80	1.371,52	10,36	4,90
20. Bojonegara	-	5,20	28,48	7,00	2,67
21. PuloAmpel	-	4,00	355,28	2,52	-
22. Kramatwatu	-	2,40	48,08	6,44	-
23. Ciruas	-	4,00	55,52	-	-
24. Pontang	-	2,40	28,96	-	-
25. Lebak Wangi	-	-	-	-	-
26. Careng	-	-	54,88	-	-
27. Binuang	-	-	1,80	-	-
28. Tirtayasa	-	-	259,12	-	-
29. Tanara	-	-	64,80	-	-
<b>Jumlah</b>	<b>1,66</b>	<b>1.214,00</b>	<b>9.638,76</b>	<b>413,28</b>	<b>133,74</b>

**Tabel** : 5. 2. 3. Lanjutan tabel / *Continued table*  
**Table**

Kecamatan <i>District</i>	Kapok <i>Rice Granary</i>	Kakao <i>Cocoa</i>	Panili <i>Vanilla</i>	Pala <i>Nutmeg</i>	Jambu Metek <i>Cashew Fruit</i>
(1)	(7)	(8)	(9)	(10)	(11)
1. Cinangka	-	6,44	-	-	-
2. Padarincang	2,20	1,96	0,33	-	-
3. Ciomas	1,60	4,62	1,98	-	-
4. Pabuaran	-	4,48	0,66	0,78	-
5. Gunungsari	-	33,95	-	-	-
6. Baros	1,00	-	1,65	-	-
7. Petir	0,06	2,52	-	-	-
8. TunjungTeja	-	5,18	-	-	0,02
9. Cikeusal	-	3,64	-	-	-
10. Pamarayan	-	4,83	-	-	-
11. Bandung	0,10	0,84	-	-	-
12. Jawilan	-	-	-	-	-
13. Kopo	-	1,40	-	-	-
14. Cikande	0,10	-	-	-	-
15. Kibin	-	-	-	-	-
16. Kragilan	-	-	-	-	-
17. Waringinkurung	-	2,80	-	-	-
18. Mancak	0,20	3,08	0,33	0,13	-
19. Anyar	-	94,78	-	-	0,26
20. Bojonegara	-	0,56	-	-	0,04
21. PuloAmpel	-	1,96	-	-	-
22. Kramatwatu	-	2,24	-	-	-
23. Ciruas	-	-	-	-	-
24. Pontang	-	-	-	-	-
25. Lebak Wangi	-	-	-	-	-
26. Carenang	-	-	-	-	-
27. Binuang	-	-	-	-	-
28. Tirtayasa	-	-	-	-	-
29. Tanara	-	-	-	-	-
<b>Jumlah</b>	<b>5,26</b>	<b>175,28</b>	<b>4,95</b>	<b>0,91</b>	<b>0,32</b>

Tabel : 5. 2. 3. Lanjutan tabel / *Continued table*  
*Table*

Kecamatan <i>District</i>	Jarak Pagar <i>Jatropha curcas</i>	Kemiri <i>Candlenut Fruit</i>	Aren <i>Sugar Palm</i>	Kapolaga <i>Cardamom</i>
(1)	(12)	(13)	(14)	(15)
1. Cinangka	8,10	0,01	4,03	-
2. Padarincang	0,25	0,01	4,96	-
3. Ciomas	-	0,01	7,13	1,40
4. Pabuaran	-	-	0,62	-
5. Gunungsari	0,90	-	-	-
6. Baros	0,95	-	-	-
7. Petir	5,40	-	-	-
8. TunjungTeja	-	0,05	0,31	-
9. Cikeusal	-	-	-	-
10. Pamarayan	-	-	-	-
11. Bandung	-	-	-	-
12. Jawilan	-	-	-	-
13. Kopo	0,55	-	-	-
14. Cikande	-	-	-	-
15. Kibin	-	-	-	-
16. Kragilan	0,80	-	-	-
17. Waringinkurung	-	0,01	-	-
18. Mancak	4,40	0,07	12,09	-
19. Anyar	-	-	-	-
20. Bojonegara	-	-	-	-
21. PuloAmpel	-	-	-	-
22. Kramatwatu	-	-	-	-
23. Ciruas	-	-	-	-
24. Pontang	-	-	-	-
25. Lebak Wangi	-	-	-	-
26. Carenang	-	-	-	-
27. Binuang	-	-	-	-
28. Tirtayasa	-	-	-	-
29. Tanara	-	-	-	-
Jumlah	21,35	0,16	29,14	1,40

Sumber : Dinas Pertanian Kabupaten Serang  
*Source : Agriculture Service of Serang Regency*

**Tabel** : 5. 2. 4. **Luas Panen (m<sup>2</sup>) Tanaman Obat-obatandi Kabupaten Serang, 2013**  
*Table* : 5. 2. 4. *Harvested Area (m<sup>2</sup>) of Medicinal Plantsin Serang Regency, 2013*

Kecamatan <i>District</i>	Lidah Buaya Aloe Vera	Sambiloto <i>Andrographis paniculata Ness</i>	Kejibeling <i>Strobilanthes crispa</i>	Mahkota Dewa <i>Phaleria macrocarpa</i>
(1)	(2)	(3)	(4)	(5)
1. Cinangka	-	-	-	-
2. Padarincang	-	-	-	-
3. Ciomas	-	-	-	-
4. Pabuaran	-	-	-	-
5. Gunungsari	-	-	-	-
6. Baros	-	-	-	-
7. Petir	-	-	-	-
8. TunjungTeja	-	-	-	-
9. Cikeusal	-	-	-	-
10. Pamarayan	-	-	-	-
11. Bandung	-	-	-	-
12. Jawilan	-	-	-	-
13. Kopo	-	-	-	-
14. Cikande	-	-	-	-
15. Kibin	-	-	-	-
16. Kragilan	-	-	-	-
17. Waringinkurung	-	-	-	-
18. Mancak	-	-	-	-
19. Anyar	-	-	-	-
20. Bojonegara	-	-	-	-
21. PuloAmpel	-	-	-	-
22. Kramatwatu	60	-	-	-
23. Ciruas	-	-	-	-
24. Pontang	-	-	-	-
25. Lebak Wangi	-	-	-	-
26. Carenang	-	-	-	-
27. Binuang	-	-	-	-
28. Tirtayasa	-	-	-	-
29. Tanara	-	-	-	-
<b>Jumlah</b>	<b>60</b>	<b>-</b>	<b>-</b>	<b>-</b>



**Tabel** : 5. 2. 4. Lanjutan tabel / *Continued table*  
**Table**

Kecamatan <i>District</i>	Mengkudu <i>Morinda</i>	Temukunci <i>Fingerroot</i>	Kapulaga <i>Cardamom</i>	Dlingo <i>Acorus calamus</i>
(1)	(6)	(7)	(8)	(9)
1. Cinangka	-	-	-	-
2. Padarincang	-	-	-	-
3. Ciomas	-	-	-	-
4. Pabuaran	-	-	-	-
5. Gunungsari	-	-	-	-
6. Baros	-	-	-	-
7. Petir	-	-	2	-
8. TunjungTeja	-	-	-	-
9. Cikeusal	-	-	-	-
10. Pamarayan	-	-	-	-
11. Bandung	-	-	-	-
12. Jawilan	-	-	-	-
13. Kopo	-	-	-	-
14. Cikande	-	-	-	-
15. Kibin	25	-	-	-
16. Kragilan	-	-	-	-
17. Waringinkurung	-	-	-	-
18. Mancak	-	-	-	-
19. Anyar	-	-	-	-
20. Bojonegara	-	-	-	-
21. PuloAmpel	-	-	-	-
22. Kramatwatu	-	-	-	-
23. Ciruas	-	-	-	-
24. Pontang	-	-	-	-
25. Lebak Wangi	-	-	-	-
26. Carengang	-	-	-	-
27. Binuang	-	-	-	-
28. Tirtayasa	-	-	-	-
29. Tanara	-	-	-	-
<b>Jumlah</b>	<b>25</b>	<b>-</b>	<b>2</b>	<b>-</b>

**Tabel** : 5. 2. 4. Lanjutan tabel / *Continued table*  
**Table**

Kecamatan <i>District</i>	Temuireng <i>Curcuma aeruginosa</i>	Temulawak <i>Curcuma xanthorrhiza</i>	Lempuyang <i>Zingiber zerumbet</i>	Kunyit <i>Turmeric</i>
(1)	(10)	(11)	(12)	(13)
1. Cinangka	-	-	500	300
2. Padarincang	-	-	-	10.000
3. Ciomas	-	-	-	2.500
4. Pabuaran	-	-	-	9.500
5. Gunungsari	-	-	-	20.000
6. Baros	-	-	-	-
7. Petir	-	-	-	11
8. TunjungTeja	-	-	-	800
9. Cikeusal	-	2.566	2.300	34.037
10. Pamarayan	-	-	-	80.200
11. Bandung	-	-	-	105
12. Jawilan	-	-	-	-
13. Kopo	-	-	-	9.500
14. Cikande	-	-	-	-
15. Kibin	-	-	-	-
16. Kragilan	-	-	-	-
17. Waringinkurung	-	-	-	-
18. Mancak	-	-	-	-
19. Anyar	-	-	-	-
20. Bojonegara	-	-	-	-
21. PuloAmpel	-	-	-	-
22. Kramatwatu	-	75	75	325
23. Ciruas	-	-	-	-
24. Pontang	-	-	-	-
25. Lebak Wangi	-	-	-	-
26. Carengang	-	-	-	-
27. Binuang	-	-	-	-
28. Tirtayasa	-	-	-	-
29. Tanara	-	-	-	-
<b>Jumlah</b>	-	<b>2.641</b>	<b>2.875</b>	<b>167.278</b>

**Tabel** : 5. 2. 4. Lanjutan tabel / *Continued table*  
**Table**

Kecamatan <i>District</i>	Kencur <i>Zedoary</i>	Laos <i>Galingale</i>	Jahe <i>Ginger</i>
(1)	(14)	(15)	(16)
1. Cinangka	300	300	34.800
2. Padarincang	5.000	10.000	5.000
3. Ciomas	-	9.500	-
4. Pabuaran	21.100	27.100	5.000
5. Gunungsari	13.000	19.000	37.000
6. Baros	-	1	1
7. Petir	3	16	6
8. TunjungTeja	306	5.500	350
9. Cikeusal	28.826	26.990	29.851
10. Pamarayan	56.150	61.500	35.220
11. Bandung	50	177	100
12. Jawilan	-	-	-
13. Kopo	8.500	4.500	10.000
14. Cikande	-	-	-
15. Kibin	-	50	-
16. Kragilan	-	-	-
17. Waringinkurung	-	-	-
18. Mancak	-	-	-
19. Anyar	-	-	-
20. Bojonegara	-	-	-
21. PuloAmpel	-	-	-
22. Kramatwatu	-	125	47
23. Ciruas	-	-	-
24. Pontang	-	-	-
25. Lebak Wangi	-	-	-
26. Careng	-	-	-
27. Binuang	-	-	-
28. Tirtayasa	-	-	-
29. Tanara	-	-	-
<b>Jumlah</b>	<b>133.235</b>	<b>164.759</b>	<b>157.375</b>

**Tabel** : 5. 2. 5. **Produksi Tanaman (tangkai) Obat-obatandi Kabupaten Serang, 2013**  
*Production of Medicinal Plants(stalk)in Serang Regency, 2013*

Kecamatan <i>District</i>	Lidah Buaya <i>Aloe Vera</i>	Sambiloto <i>Andrographis paniculata Ness</i>	Kejibeling <i>Strobilanthes crispa</i>	Mahkota Dewa <i>Phaleria macrocarpa</i>
(1)	(2)	(3)	(4)	(5)
1. Cinangka	-	-	-	-
2. Padarincang	-	-	-	-
3. Ciomas	-	-	-	-
4. Pabuaran	-	-	-	-
5. Gunungsari	-	-	-	-
6. Baros	-	-	-	-
7. Petir	-	-	-	-
8. TunjungTeja	-	-	-	-
9. Cikeusal	-	-	-	-
10. Pamarayan	-	-	-	-
11. Bandung	-	-	-	-
12. Jawilan	-	-	-	-
13. Kopo	-	-	-	-
14. Cikande	-	-	-	-
15. Kibin	-	-	-	-
16. Kragilan	-	-	-	-
17. Waringinkurung	-	-	-	-
18. Mancak	-	-	-	-
19. Anyar	-	-	-	-
20. Bojonegara	-	-	-	-
21. PuloAmpel	-	-	-	-
22. Kramatwatu	65	-	-	-
23. Ciruas	-	-	-	-
24. Pontang	-	-	-	-
25. Lebak Wangi	-	-	-	-
26. Carenang	-	-	-	-
27. Binuang	-	-	-	-
28. Tirtayasa	-	-	-	-
29. Tanara	-	-	-	-
<b>Jumlah</b>	<b>65</b>	-	-	-

**Tabel** : 5. 2. 5. Lanjutan tabel / *Continued table*  
**Table**

Kecamatan <i>District</i>	Mengkudu <i>Morinda</i>	Temukunci <i>Fingerroot</i>	Kapulaga <i>Cardamom</i>	Dlingo <i>Acorus calamus</i>
(1)	(6)	(7)	(8)	(9)
1. Cinangka	-	-	-	-
2. Padarincang	-	-	-	-
3. Ciomas	-	-	-	-
4. Pabuaran	-	-	-	-
5. Gunungsari	-	-	-	-
6. Baros	-	-	-	-
7. Petir	-	-	2	-
8. TunjungTeja	-	-	-	-
9. Cikeusal	-	-	-	-
10. Pamarayan	-	-	-	-
11. Bandung	-	-	-	-
12. Jawilan	-	-	-	-
13. Kopo	-	-	-	-
14. Cikande	-	-	-	-
15. Kibin	25	-	-	-
16. Kragilan	-	-	-	-
17. Waringinkurung	-	-	-	-
18. Mancak	-	-	-	-
19. Anyar	-	-	-	-
20. Bojonegara	-	-	-	-
21. PuloAmpel	-	-	-	-
22. Kramatwatu	-	-	-	-
23. Ciruas	-	-	-	-
24. Pontang	-	-	-	-
25. Lebak Wangi	-	-	-	-
26. Careng	-	-	-	-
27. Binuang	-	-	-	-
28. Tirtayasa	-	-	-	-
29. Tanara	-	-	-	-
Jumlah	25	-	2	-

**Tabel** : 5. 2. 5. Lanjutan tabel / *Continued table*  
**Table**

Kecamatan <i>District</i>	Temuireng <i>Curcuma aeruginosa</i>	Temulawak <i>Curcuma xanthorrhiza</i>	Lempuyang <i>Zingiber zerumbet</i>	Kunyit <i>Turmeric</i>
(1)	(10)	(11)	(12)	(13)
1. Cinangka	-	-	500	300
2. Padarincang	-	-	-	10.000
3. Ciomas	-	-	-	1.500
4. Pabuaran	-	-	-	4.540
5. Gunungsari	-	-	-	20.000
6. Baros	-	-	-	-
7. Petir	-	-	-	12
8. TunjungTeja	-	-	-	650
9. Cikeusal	-	1.591	1.403	14.637
10. Pamarayan	-	-	-	34.487
11. Bandung	-	-	-	210
12. Jawilan	-	-	-	-
13. Kopo	-	-	-	11.925
14. Cikande	-	-	-	-
15. Kibin	-	-	-	-
16. Kragilan	-	-	-	-
17. Waringinkurung	-	-	-	-
18. Mancak	-	-	-	-
19. Anyar	-	-	-	-
20. Bojonegara	-	-	-	-
21. PuloAmpel	-	-	-	-
22. Kramatwatu	-	195	251	875
23. Ciruas	-	-	-	-
24. Pontang	-	-	-	-
25. Lebak Wangi	-	-	-	-
26. Carengang	-	-	-	-
27. Binuang	-	-	-	-
28. Tirtayasa	-	-	-	-
29. Tanara	-	-	-	-
<b>Jumlah</b>	-	<b>1.786</b>	<b>2.154</b>	<b>99.136</b>

Tabel : 5. 2. 5. Lanjutan tabel / *Continued table*  
*Table*

Kecamatan <i>District</i>	Kencur <i>Zedoary</i>	Laos <i>Galingale</i>	Jahe <i>Ginger</i>
(1)	(14)	(15)	(16)
1. Cinangka	300	300	34.800
2. Padarincang	3.000	30.000	5.000
3. Ciomas	-	8.000	-
4. Pabuaran	21.034	13.130	1.960
5. Gunungsari	18.000	64.000	37.000
6. Baros	-	7	6
7. Petir	3	16	6
8. TunjungTeja	240	4.400	340
9. Cikeusal	9.802	9.718	7.166
10. Pamarayan	19.091	22.141	8.453
11. Bandung	95	207	140
12. Jawilan	-	-	-
13. Kopo	11.750	6.050	14.500
14. Cikande	-	-	-
15. Kibin	-	50	-
16. Kragilan	-	-	-
17. Waringinkurung	-	-	-
18. Mancak	-	-	-
19. Anyar	-	-	-
20. Bojonegara	-	-	-
21. PuloAmpel	-	-	-
22. Kramatwatu	-	320	145
23. Ciruas	-	-	-
24. Pontang	-	-	-
25. Lebak Wangi	-	-	-
26. Carenang	-	-	-
27. Binuang	-	-	-
28. Tirtayasa	-	-	-
29. Tanara	-	-	-
Jumlah	83.315	158.339	109.516

Tabel : 5. 2. 5.  
Table

Luas Panen Tanaman Hias Menurut Kecamatan  
di Kabupaten Serang, 2013  
*Harvested Area of Ornamental Plants (m<sup>2</sup>) by District  
in Serang Regency, 2013*

Kecamatan <i>District</i>	Anggrek <i>Orchid</i>	Anthurium Bunga <i>Anthurium (flower)</i>	Anyelir <i>Carnation</i>
(1)	(2)	(3)	(4)
1. Cinangka	-	-	-
2. Padarincang	-	-	-
3. Ciomas	-	-	-
4. Pabuaran	-	-	-
5. Gunung Sari	14.100,0	-	-
6. Baros	-	-	-
7. Petir	-	-	-
8. Tunjung Teja	-	-	-
9. Cikeusal	-	-	-
10. Pamarayan	-	-	-
11. Bandung	-	-	-
12. Jawilan	-	-	-
13. Kopo	-	-	-
14. Cikande	-	-	-
15. Kibin	-	-	-
16. Kragilan	-	-	-
17. Waringinkurung	-	-	-
18. Mancak	-	-	-
19. Anyer	-	-	-
20. Bojonegara	-	-	-
21. Pulo Ampel	-	-	-
22. Kr. Watu	-	-	-
23. Ciruas	-	-	-
24. Pontang	-	-	-
25. Lebak Wangi	-	-	-
26. Careng	-	-	-
27. Binuang	-	-	-
28. Tirtayasa	-	-	-
29. Tanara	-	-	-
<b>Jumlah / Total</b>	<b>14.100,0</b>	-	-



**Tabel** : 5. 2. 5. Lanjutan tabel / *Continued table*  
**Table**

Kecamatan <i>District</i>	Gerbera	Gladiol	Heliconia	Krisan
(1)	<i>Gerbera</i>	<i>Gladiol</i>	<i>Heliconia</i>	<i>Chrysanthemum</i>
(1)	(5)	(6)	(7)	(8)
1. Cinangka	-	-	-	-
2. Padarincang	-	-	-	-
3. Ciomas	-	-	-	-
4. Pabuaran	-	-	-	-
5. Gunung Sari	-	-	-	-
6. Baros	-	-	-	-
7. Petir	-	-	-	-
8. Tunjung Teja	-	-	-	-
9. Cikeusal	-	-	-	-
10. Pamarayan	-	-	-	-
11. Bandung	-	-	-	-
12. Jawilan	-	-	-	-
13. Kopo	-	-	-	-
14. Cikande	-	-	-	-
15. Kibin	-	-	-	-
16. Kragilan	-	-	-	-
17. Waringinkurung	-	-	-	-
18. Mancak	-	-	-	-
19. Anyer	-	-	-	-
20. Bojonegara	-	-	-	-
21. Pulo Ampel	-	-	-	-
22. Kr. Watu	-	-	-	-
23. Ciruas	-	-	-	-
24. Pontang	-	-	-	-
25. Lebak Wangi	-	-	-	-
26. Carenang	-	-	-	-
27. Binuang	-	-	-	-
28. Tirtayasa	-	-	6,0	-
29. Tanara	-	-	-	-
<b>Jumlah / Total</b>	-	-	6,0	-

**Tabel** : 5. 2. 5. Lanjutan tabel / *Continued table*  
**Table**

Kecamatan <i>District</i>	Mawar	Sedap Malam	Dracaena	Melati
	<i>Rose</i>	<i>P. Tuberosa</i>	<i>Dracaena</i>	<i>Jasmine</i>
(1)	(9)	(10)	(11)	(12)
1. Cinangka	-	-	-	-
2. Padarincang	-	14.000,0	-	-
3. Ciomas	-	-	-	-
4. Pabuaran	-	-	-	-
5. Gunung Sari	-	-	-	-
6. Baros	-	2.500,0	-	-
7. Petir	-	-	-	-
8. Tunjung Teja	-	-	-	-
9. Cikeusal	-	-	-	-
10. Pamarayan	-	-	-	-
11. Bandung	-	-	-	-
12. Jawilan	-	-	-	-
13. Kopo	-	-	-	-
14. Cikande	-	-	-	-
15. Kibin	-	-	-	-
16. Kragilan	-	-	-	-
17. Waringinkurung	-	-	-	-
18. Mancak	-	-	-	-
19. Anyer	-	-	-	-
20. Bojonegara	-	-	-	-
21. Pulo Ampel	-	-	-	-
22. Kr. Watu	-	-	-	-
23. Ciruas	-	-	-	-
24. Pontang	-	-	-	-
25. Lebak Wangi	-	-	-	-
26. Carenang	-	-	-	-
27. Binuang	-	-	-	-
28. Tirtayasa	-	-	-	-
29. Tanara	-	-	-	-
<b>Jumlah / Total</b>	-	<b>16.500,0</b>	-	-

**Tabel** : 5. 2. 5. Lanjutan tabel / *Continued table*  
**Table**

Kecamatan <i>District</i>	Palem <i>Palm</i>	Aglaonema <i>Aglaonema</i>	Adenium <i>Adenium</i>	Euporbia <i>Euphorbia</i>
(1)	(5)	(6)	(7)	(8)
1. Cinangka	51,0	-	-	-
2. Padarincang	-	-	-	-
3. Ciomas	-	-	-	-
4. Pabuaran	-	-	-	-
5. Gunung Sari	-	-	-	1.320,0
6. Baros	-	-	-	-
7. Petir	-	-	-	-
8. Tunjung Teja	-	-	-	-
9. Cikeusal	-	-	-	-
10. Pamarayan	-	-	-	-
11. Bandung	-	-	-	-
12. Jawilan	-	-	-	-
13. Kopo	-	-	-	-
14. Cikande	-	-	-	-
15. Kibin	-	-	-	-
16. Kragilan	-	-	-	-
17. Waringinkurung	-	-	-	-
18. Mancak	-	-	-	-
19. Anyer	-	-	-	-
20. Bojonegara	-	-	-	-
21. Pulo Ampel	-	-	-	-
22. Kr. Watu	-	-	-	-
23. Ciruas	-	-	-	-
24. Pontang	-	-	-	-
25. Lebak Wangi	-	-	-	-
26. Carenang	-	-	-	-
27. Binuang	-	-	-	-
28. Tirtayasa	-	-	-	-
29. Tanara	-	-	-	-
<b>Jumlah / Total</b>	51,0	-	-	1.320,0

**Tabel** : 5. 2. 5. Lanjutan tabel / *Continued table*  
**Table**

Kecamatan <i>District</i>	Phylodendron	Pakis	Monstera	Ixora
	<i>Phylodendron</i>	<i>Fern</i>	<i>Monstera</i>	<i>Ixora</i>
(1)	(5)	(6)	(7)	(8)
1. Cinangka	-	-	-	-
2. Padarincang	-	-	-	-
3. Ciomas	-	-	-	-
4. Pabuaran	-	-	-	-
5. Gunung Sari	1.920,0	-	-	-
6. Baros	-	-	-	-
7. Petir	-	-	-	-
8. Tunjung Teja	-	-	-	-
9. Cikeusal	-	-	-	-
10. Pamarayan	-	-	-	-
11. Bandung	-	-	-	-
12. Jawilan	-	-	-	-
13. Kopo	7.500,0	-	-	-
14. Cikande	-	-	-	-
15. Kibin	-	-	-	-
16. Kragilan	-	-	-	-
17. Waringinkurung	-	-	-	-
18. Mancak	-	-	-	-
19. Anyer	-	-	-	-
20. Bojonegara	-	-	-	-
21. Pulo Ampel	-	-	-	-
22. Kr. Watu	-	-	-	-
23. Ciruas	-	-	-	-
24. Pontang	-	-	-	-
25. Lebak Wangi	-	-	-	-
26. Carenang	-	-	-	-
27. Binuang	-	-	-	-
28. Tirtayasa	-	-	-	-
29. Tanara	-	-	-	-
<b>Jumlah / Total</b>	<b>9.420,0</b>	<b>-</b>	<b>-</b>	<b>-</b>

**Tabel** : 5. 2. 5. Lanjutan tabel / *Continued table*  
**Table**

Kecamatan <i>District</i>	Cordyline	Diffenbachia	Sansevieria	Anthurium Daun
(1)	<i>Cordyline</i>	<i>Diffenbachia</i>	<i>Sansevieria</i>	<i>Anthurium (Leaves)</i>
(1)	(5)	(6)	(7)	(8)
1. Cinangka	-	-	-	-
2. Padarincang	-	-	-	-
3. Ciomas	-	-	-	-
4. Pabuaran	-	-	-	-
5. Gunung Sari	-	-	-	-
6. Baros	-	-	-	-
7. Petir	-	-	-	-
8. Tunjung Teja	-	-	-	-
9. Cikeusal	-	-	-	-
10. Pamarayan	-	-	-	-
11. Bandung	-	-	-	-
12. Jawilan	-	-	-	-
13. Kopo	-	-	-	-
14. Cikande	-	-	-	-
15. Kibin	-	-	-	-
16. Kragilan	-	-	-	-
17. Waringinkurung	-	-	-	-
18. Mancak	-	-	-	-
19. Anyer	-	-	-	-
20. Bojonegara	-	-	-	-
21. Pulo Ampel	-	-	-	-
22. Kr. Watu	-	-	-	-
23. Ciruas	-	-	-	-
24. Pontang	-	-	-	-
25. Lebak Wangi	-	-	-	-
26. Carenang	-	-	-	-
27. Binuang	-	-	-	-
28. Tirtayasa	-	-	-	-
29. Tanara	-	-	-	-
<b>Jumlah / Total</b>	-	-	-	-

Tabel : 5. 2. 5.  
Table

Produksi (tangkal) Tanaman Hias Menurut Kecamatan  
di Kabupaten Serang, 2012  
*Production of Ornamental Plants (stalk) by District  
in Serang Regency, 2012*

Kecamatan <i>District</i>	Anggrek <i>Orchid</i>	Anthurium Bunga <i>Anthurium (flower)</i>	Anyelir <i>Carnation</i>
(1)	(2)	(3)	(4)
1. Cinangka	-	-	-
2. Padarincang	-	-	-
3. Ciomas	-	-	-
4. Pabuaran	-	-	-
5. Gunung Sari	235.838	-	-
6. Baros	-	-	-
7. Petir	-	-	-
8. Tunjung Teja	-	-	-
9. Cikeusal	-	-	-
10. Pamarayan	-	-	-
11. Bandung	-	-	-
12. Jawilan	-	-	-
13. Kopo	-	-	-
14. Cikande	-	-	-
15. Kibin	-	-	-
16. Kragilan	-	-	-
17. Waringinkurung	-	-	-
18. Mancak	-	-	-
19. Anyer	-	-	-
20. Bojonegara	-	-	-
21. Pulo Ampel	-	-	-
22. Kr. Watu	-	-	-
23. Ciruas	-	-	-
24. Pontang	-	-	-
25. Lebak Wangi	-	-	-
26. Careng	-	-	-
27. Binuang	-	-	-
28. Tirtayasa	-	-	-
29. Tanara	-	-	-
<b>Jumlah / Total</b>	<b>235.838</b>	<b>-</b>	<b>-</b>

Tabel : 5. 2. 5. Lanjutan tabel / *Continued table*  
Table

Kecamatan <i>District</i>	Gerbera	Gladiol	Heliconia	Krisan
(1)	<i>Gerbera</i>	<i>Gladiol</i>	<i>Heliconia</i>	<i>Chrysanthemum</i>
(1)	(5)	(6)	(7)	(8)
1. Cinangka	-	-	-	-
2. Padarincang	-	-	-	-
3. Ciomas	-	-	-	-
4. Pabuaran	-	-	-	-
5. Gunung Sari	-	-	-	-
6. Baros	-	-	-	-
7. Petir	-	-	-	-
8. Tunjung Teja	-	-	-	-
9. Cikeusal	-	-	-	-
10. Pamarayan	-	-	-	-
11. Bandung	-	-	-	-
12. Jawilan	-	-	-	-
13. Kopo	-	-	-	-
14. Cikande	-	-	-	-
15. Kibin	-	-	-	-
16. Kragilan	-	-	-	-
17. Waringinkurung	-	-	-	-
18. Mancak	-	-	-	-
19. Anyer	-	-	-	-
20. Bojonegara	-	-	-	-
21. Pulo Ampel	-	-	-	-
22. Kr. Watu	-	-	-	-
23. Ciruas	-	-	-	-
24. Pontang	-	-	-	-
25. Lebak Wangi	-	-	-	-
26. Carenang	-	-	-	-
27. Binuang	-	-	-	-
28. Tirtayasa	-	-	6	-
29. Tanara	-	-	-	-
<i>Jumlah / Total</i>	-	-	6	-

**Tabel** : 5. 2. 5. Lanjutan tabel / *Continued table*  
**Table**

Kecamatan <i>District</i>	Mawar	Sedap Malam	Dracaena	Melati
	<i>Rose</i>	<i>P. Tuberosa</i>	<i>Dracaena</i>	<i>Jasmine</i>
(1)	(5)	(6)	(7)	(8)
1. Cinangka	-	-	-	-
2. Padarincang	-	42.000	-	-
3. Ciomas	-	-	-	-
4. Pabuaran	-	-	-	-
5. Gunung Sari	-	-	-	-
6. Baros	-	3.600	-	-
7. Petir	-	-	-	-
8. Tunjung Teja	-	-	-	-
9. Cikeusal	-	-	-	-
10. Pamarayan	-	-	-	-
11. Bandung	-	-	-	-
12. Jawilan	-	-	-	-
13. Kopo	-	-	-	-
14. Cikande	-	-	-	-
15. Kibin	-	-	-	-
16. Kragilan	-	-	-	-
17. Waringinkurung	-	-	-	-
18. Mancak	-	-	-	-
19. Anyer	-	-	-	-
20. Bojonegara	-	-	-	-
21. Pulo Ampel	-	-	-	-
22. Kr. Watu	-	-	-	-
23. Ciruas	-	-	-	-
24. Pontang	-	-	-	-
25. Lebak Wangi	-	-	-	-
26. Careng	-	-	-	-
27. Binuang	-	-	-	-
28. Tirtayasa	-	-	-	-
29. Tanara	-	-	-	-
<b>Jumlah / Total</b>	-	<b>45.600</b>	-	-



**Tabel** : 5. 2. 5. Lanjutan tabel / *Continued table*  
**Table**

Kecamatan <i>District</i>	Palem <i>Palm</i>	Aglaonema <i>Aglaonema</i>	Adenium <i>Adenium</i>	Euporbia <i>Euphorbia</i>
(1)	(5)	(6)	(7)	(8)
1. Cinangka	51	-	-	-
2. Padarincang	-	-	-	-
3. Ciomas	-	-	-	-
4. Pabuaran	-	-	-	-
5. Gunung Sari	-	-	-	2.120
6. Baros	-	-	-	-
7. Petir	-	-	-	-
8. Tunjung Teja	-	-	-	-
9. Cikeusal	-	-	-	-
10. Pamarayan	-	-	-	-
11. Bandung	-	-	-	-
12. Jawilan	-	-	-	-
13. Kopo	-	-	-	-
14. Cikande	-	-	-	-
15. Kibin	-	-	-	-
16. Kragilan	-	-	-	-
17. Waringinkurung	-	-	-	-
18. Mancak	-	-	-	-
19. Anyer	-	-	-	-
20. Bojonegara	-	-	-	-
21. Pulo Ampel	-	-	-	-
22. Kr. Watu	-	-	-	-
23. Ciruas	-	-	-	-
24. Pontang	-	-	-	-
25. Lebak Wangi	-	-	-	-
26. Carenang	-	-	-	-
27. Binuang	-	-	-	-
28. Tirtayasa	-	-	-	-
29. Tanara	-	-	-	-
<b>Jumlah / Total</b>	51	-	-	2.120

**Tabel** : 5. 2. 5. Lanjutan tabel / *Continued table*  
**Table**

Kecamatan <i>District</i>	Phylodendron	Pakis	Monstera	Ixora
(1)	<i>Phylodendron</i>	<i>Fern</i>	<i>Monstera</i>	<i>Ixora</i>
(1)	(5)	(6)	(7)	(8)
1. Cinangka	-	-	-	-
2. Padarincang	-	-	-	-
3. Ciomas	-	-	-	-
4. Pabuaran	-	-	-	-
5. Gunung Sari	3.420	-	-	-
6. Baros	-	-	-	-
7. Petir	-	-	-	-
8. Tunjung Teja	-	-	-	-
9. Cikeusal	-	-	-	-
10. Pamarayan	-	-	-	-
11. Bandung	-	-	-	-
12. Jawilan	-	-	-	-
13. Kopo	14.000	-	-	-
14. Cikande	-	-	-	-
15. Kibin	-	-	-	-
16. Kragilan	-	-	-	-
17. Waringinkurung	-	-	-	-
18. Mancak	-	-	-	-
19. Anyer	-	-	-	-
20. Bojonegara	-	-	-	-
21. Pulo Ampel	-	-	-	-
22. Kr. Watu	-	-	-	-
23. Ciruas	-	-	-	-
24. Pontang	-	-	-	-
25. Lebak Wangi	-	-	-	-
26. Carenang	-	-	-	-
27. Binuang	-	-	-	-
28. Tirtayasa	-	-	-	-
29. Tanara	-	-	-	-
<b>Jumlah / Total</b>	17.420	-	-	-

**Tabel** : 5. 2. 5. Lanjutan tabel / *Continued table*  
**Table**

Kecamatan <i>District</i>	Cordyline	Diffenbachia	Sansevieria	Anthurium Daun
(1)	<i>Cordyline</i>	<i>Diffenbachia</i>	<i>Sansevieria</i>	<i>Anthurium (Leaves)</i>
(1)	(5)	(6)	(7)	(8)
1. Cinangka	-	-	-	-
2. Padarincang	-	-	-	-
3. Ciomas	-	-	-	-
4. Pabuaran	-	-	-	-
5. Gunung Sari	-	-	-	-
6. Baros	-	-	-	-
7. Petir	-	-	-	-
8. Tunjung Teja	-	-	-	-
9. Cikeusal	-	-	-	-
10. Pamarayan	-	-	-	-
11. Bandung	-	-	-	-
12. Jawilan	-	-	-	-
13. Kopo	-	-	-	-
14. Cikande	-	-	-	-
15. Kibin	-	-	-	-
16. Kragilan	-	-	-	-
17. Waringinkurung	-	-	-	-
18. Mancak	-	-	-	-
19. Anyer	-	-	-	-
20. Bojonegara	-	-	-	-
21. Pulo Ampel	-	-	-	-
22. Kr. Watu	-	-	-	-
23. Ciruas	-	-	-	-
24. Pontang	-	-	-	-
25. Lebak Wangi	-	-	-	-
26. Carenang	-	-	-	-
27. Binuang	-	-	-	-
28. Tirtayasa	-	-	-	-
29. Tanara	-	-	-	-
Jumlah / <i>Total</i>	-	-	-	-

Sumber : Dinas Pertanian Kabupaten Serang  
Source : *Agriculture Service of Serang Regency*





**BAB/Chapter V-3**  
**PETERNAKAN**  
*Livestock*

<http://sekolahkab.bps.go.id>



**Tabel** : 5. 3. 1.  
**Table** :

**Populasi Ternak Menurut Kecamatan dan Jenis Ternak  
di Kabupaten Serang, 2013**  
*Number of Livestock by District and Kind  
in Serang Regency, 2013*

Kecamatan <i>District</i>	Sapi Potong <i>Cow</i>	Sapi Perah <i>Milk Cow</i>	Kerbau <i>Buffalo</i>	Kuda <i>Horse</i>	Kambing <i>Goat</i>	Domba <i>Sheep</i>
(1)	(2)	(3)	(4)	(5)	(6)	(7)
1. Cinangka	88	-	990	-	...	...
2. Padarincang	114	-	641	-	...	...
3. Ciomas	-	-	391	-	...	...
4. Pabuaran	5.155	-	442	-	...	...
5. Gunungsari	-	-	508	-	...	...
6. Baros	2	-	84	-	...	...
7. Petir	-	-	1.481	-	...	...
8. TunjungTeja	-	-	1.159	-	...	...
9. Cikeusal	4	-	2.688	-	...	...
10. Pamarayan	2	-	2.174	-	...	...
11. Bandung	2	-	1.580	-	...	...
12. Jawilan	36	-	2.472	-	...	...
13. Kopo	14	-	1.405	-	...	...
14. Cikande	9	-	1.681	-	...	...
15. Kibin	-	-	708	-	...	...
16. Kragilan	-	-	1.212	-	...	...
17. Waringinkurung	36	-	207	-	...	...
18. Mancak	3	-	1.491	-	...	...
19. Anyar	1	-	1.695	-	...	...
20. Bojonegara	290	-	195	-	...	...
21. PuloAmpel	1	-	257	-	...	...
22. Kramatwatu	37	-	443	-	...	...
23. Ciruas	-	-	405	-	...	...
24. Pontang	1	-	22	-	...	...
25. Lebak Wangi	-	-	-	-	...	...
26. Carenang	-	-	231	-	...	...
27. Binuang	40	-	671	-	...	...
28. Tirtayasa	39	-	131	-	...	...
29. Tanara	-	-	277	-	...	...
<b>Serang</b>	<b>2013</b>	<b>5.874</b>	<b>-</b>	<b>25.641</b>	<b>...</b>	<b>...</b>
<b>Regency</b>	<b>2012</b>	<b>5.995</b>	<b>-</b>	<b>30.857</b>	<b>-</b>	<b>203.865</b>
					<b>142.786</b>	

...): Data tidak tersedia

Sumber : Dinas Pertanian Kabupaten Serang  
Source : Agriculture Service of Serang Regency

Tabel : 5. 3. 2.  
Table

Populasi Ternak Unggas Menurut Kecamatan dan Jenis Unggas  
di Kabupaten Serang, 2013  
*Number of Poultrys by District and Kind  
in Serang Regency, 2013*

Kecamatan <i>District</i>	Ayam Ras / <i>Purebred Chicken</i>				
	Bibit/ <i>Pledgling Stock</i>		Komersial/ <i>Final Stock</i>		
	Pedaging <i>Broiler</i>	Petelur <i>Laying Pullet</i>	Pedaging <i>Broiler</i>	Petelur <i>Laying Pullet</i>	
(1)	(2)	(3)	(4)	(5)	
1. Cinangka	...	...	...	...	
2. Padarincang	...	...	...	...	
3. Ciomas	...	...	...	...	
4. Pabuaran	...	...	...	...	
5. Gunungsari	...	...	...	...	
6. Baros	...	...	...	...	
7. Petir	...	...	...	...	
8. TunjungTeja	...	...	...	...	
9. Cikeusal	...	...	...	...	
10. Pamarayan	...	...	...	...	
11. Bandung	...	...	...	...	
12. Jawilan	...	...	...	...	
13. Kopo	...	...	...	...	
14. Cikande	...	...	...	...	
15. Kibin	...	...	...	...	
16. Kragilan	...	...	...	...	
17. Waringinkurung	...	...	...	...	
18. Mancak	...	...	...	...	
19. Anyar	...	...	...	...	
20. Bojonegara	...	...	...	...	
21. PuloAmpel	...	...	...	...	
22. Kramatwatu	...	...	...	...	
23. Ciruas	...	...	...	...	
24. Pontang	...	...	...	...	
25. Lebak Wangi	...	...	...	...	
26. Carenang	...	...	...	...	
27. Binuang	...	...	...	...	
28. Tirtayasa	...	...	...	...	
29. Tanara	...	...	...	...	
Serang <i>Regency</i>	2013	...	...	...	...
	2012	...	...	...	...



**Tabel** : 5. 3. 2. Lanjutan tabel / *Continued table*  
**Table** : 5. 3. 2. Lanjutan tabel / *Continued table*

Kecamatan <i>District</i>	Ayam Buras <i>Local Chicken</i>	Itik <i>Duck</i>
(1)	(6)	(7)
1. Cinangka	84.563	38.652
2. Padarincang	76.721	23.420
3. Ciomas	63.418	33.659
4. Pabuaran	56.968	29.737
5. Gunungsari	89.671	30.370
6. Baros	78.533	40.288
7. Petir	94.675	48.685
8. TunjungTeja	53.587	39.986
9. Cikeusal	87.669	50.940
10. Pamarayan	82.997	57.658
11. Bandung	47.477	40.318
12. Jawilan	93.458	48.869
13. Kopo	74.153	37.588
14. Cikande	64.241	39.551
15. Kibin	57.267	45.590
16. Kragilan	66.246	85.324
17. Waringinkurung	65.228	45.756
18. Mancak	59.946	28.559
19. Anyar	68.671	46.521
20. Bojonegara	36.859	24.309
21. PuloAmpel	75.311	34.659
22. Kramatwatu	65.602	49.663
23. Ciruas	64.897	82.347
24. Pontang	73.224	95.039
25. Lebak Wangi	-	-
26. Carenang	45.889	58.002
27. Binuang	57.884	43.897
28. Tirtayasa	75.201	94.457
29. Tanara	25.666	108.747
Serang <i>Regency</i>	2013 1.886.022	1.402.591
	2012 ...	...

...): Data tidak tersedia

Sumber : Dinas Pertanian Kabupaten Serang  
Source : *Agriculture Service of Serang Regency*

**Peternakan**  
*Livestock*

**Tabel** : 5. 3. 3.  
*Table*

**Populasi Ternak Menurut Jenis dan Mutasi  
di Kabupaten Serang, 2013**  
*Number of Livestock by Kind and Mutation  
in Serang Regency, 2013*

Jenis Ternak <i>Kind Of Livestock</i>	Awal Tahun <i>Beginning Year</i>	Kelahir- an / <i>Birth</i>	Kemati an / <i>Death</i>	Mutasi / <i>Mutation</i>			Akhir Tahun <i>End Year</i>
				Masuk <i>In</i>	Dipotong <i>Slaughtered</i>	Keluar <i>Out</i>	
(1)	(2)	(3)	(4)	(5)	(6)	(7)	(8)
1. Sapi Potong <i>Cow</i>	...	...	...	...	...	...	...
2. Sapi Perah <i>Milk Cow</i>	...	...	...	...	...	...	...
3. Kerbau <i>Buffalo</i>	...	...	...	...	...	...	...
4. Kuda <i>Horse</i>	...	...	...	...	...	...	...
5. Kambing <i>Goat</i>	...	...	...	...	...	...	...
6. Domba <i>Sheep</i>	...	...	...	...	...	...	...

...): Data tidak tersedia

Sumber : Dinas Pertanian Kabupaten Serang  
*Source : Agriculture Service of Serang Regency*

**Tabel** : 5. 3. 4.  
**Table** :

**Populasi Ternak Unggas Menurut Jenis dan Mutasi  
di Kabupaten Serang, 2013**  
*Number of Poultrys by Kind and Mutation  
in Serang Regency, 2013*

Jenis Unggas <i>Kind Of Poultry</i>	Awal Tahun <i>Beginning Year</i>	Kelahiran / Birth <i>an / Birth</i>	Kematian <i>Death</i>	Mutasi / Mutation			Akhir Tahun <i>End Year</i>
				Masuk <i>In</i>	Dipotong <i>Slaugh- Tered</i>	Keluar <i>Out</i>	
(1)	(2)	(3)	(4)	(5)	(6)	(7)	(8)
1. Ayam Buras <i>Local Hen</i>	...	...	...	...	...	...	...
2. Ayam Ras Pedaging <i>Broiler</i>	...	...	...	...	...	...	...
3. Ayam Ras Petelur <i>Laying Pullet</i>	...	...	...	...	...	...	...
4. Itik <i>Ducks</i>	...	...	...	...	...	...	...

...): Data tidak tersedia

Sumber : Dinas Pertanian Kabupaten Serang  
*Source : Agriculture Service of Serang Regency*

**Peternakan**  
*Livestock*

**Tabel** : 5. 3. 5.  
*Table*

**Produksi Daging dan Telur Menurut Jenis Ternak  
di Kabupaten Serang, 2013**  
*Production of Meats and Eggs by Kind of Livestock  
in Serang Regency, 2013*

Jenis Ternak <i>Kind Of Livestock</i>	Daging <i>Meat</i> (Kg)	Telur <i>Egg</i> (Kg)
(1)	(2)	(3)
1. Sapi Potong <i>Cattle Cow</i>	...	...
2. Sapi Perah <i>Dairy Cow</i>	...	...
3. Kerbau <i>Buffalo</i>	...	...
4. Kambing <i>Goat</i>	...	...
5. Domba <i>Sheep</i>	...	...
6. Ayam Buras <i>Local Hen</i>	...	...
7. Ayam Ras Pedaging <i>Broiler</i>	...	...
8. Ayam Ras Petelur <i>Laying Pullet</i>	...	...
9. Itik <i>Ducks</i>	...	...

...): Data tidak tersedia

Sumber : Dinas Pertanian Kabupaten Serang  
*Source : Agriculture Service of Serang Regency*



**BAB/Chapter V-4**  
**PERIKANAN**  
*Fishery*

<http://seran.kah.s.9.id>



**Tabel** : 5. 4. 1.                      **Produksi dan Nilai Produksi Ikan Menurut Tempat Penangkapan**  
**Table** : 5. 4. 1.                      **di Kabupaten Serang, 2013 (Ton)**  
**Fishery Production and It's Value by Type of Waters**  
**in Serang Regency, 2013 (Ton)**

Jenis Perairan <i>Type Of Waters</i>	Produksi <i>Production</i>	Nilai (000 rupiah) <i>Value (000 rupiah)</i>
(1)	(2)	(3)
Di Laut / <i>On Marine</i>	...	...
Perairan Umum / <i>On Public Waters</i>		
Sungai / <i>River</i>	187,4	1.027.400
Danau / <i>Lake</i>	-	-
Waduk / <i>Reservoir</i>	-	-
Rawa / <i>Swamp</i>	227,3	1.231.000
Lainnya / <i>Others</i>	-	-
<b>Jumlah / <i>Total</i></b>	<b>414,7</b>	<b>2.258.400</b>

...): Data tidak tersedia

Sumber : Dinas Perikanan dan Kelautan Kabupaten Serang  
Source : *Fishery and Oceanic Service of Serang Regency*

Tabel : 5. 4. 2.  
*Table*

Banyaknya Unit Penangkapan Ikan di Perairan Umum  
di Kabupaten Serang, 2013  
*Number of Fishing Units in Public Waters  
in Serang Regency, 2013*

Unit Penangkapan Ikan <i>Fishing Units</i>	Jumlah <i>Total</i>
(1)	(2)
<b>Jaring Insang / Gillnets</b>	
Jaring Insang Hanyut / <i>Drift Gillnet</i>	211,4
Jaring Insang Tetap / <i>Set Gillnet</i>	-
<b>Jaring Angkat / Lift Nets</b>	
Serok dan Songko / <i>Scoop Net</i>	-
Anco / <i>Cross Lift Net</i>	-
<b>Pancing / Hook and Lines</b>	
Rawai / <i>Long Line</i>	-
Pancing / <i>Pole</i>	134,1
<b>Perangkap / Trap</b>	
Sero / <i>Guiding Barrier</i>	-
Jermal / <i>Stow Net</i>	-
Bubu / <i>Portable Trap</i>	-
Perangkap lainnya / <i>Other Traps</i>	-
Jala Tebar / <i>Cast Net</i>	-
Garpu dan Tombak / <i>Harpoon</i>	-
<b>Jumlah / Total</b>	<b>345,5</b>

Sumber : Dinas Perikanan dan Kelautan Kabupaten Serang  
*Source : Fishery and Oceanic Service of Serang Regency*



**Tabel** : 5. 4. 3.  
**Table**

**Banyaknya Perahu/Kapal Penangkap Ikan Menurut Jenis  
di Kabupaten Serang, 2013 (Unit)**  
*Number of Fishing Boat by Kind  
in Serang Regency, 2013 (Unit)*

Perahu / Kapal <i>Boat</i>	Di Laut <i>On Marine</i>	Perairan Umum <i>On Public Waters</i>
(1)	(2)	(3)
<b>Perahu Tanpa Motor / <i>Unmotorized Boat</i></b>		
Jukung	97	...
Perahu Papan / <i>Wooden Boat</i>	-	...
Perahu dengan Motor Tempel / <i>Outboard Motor</i>	836	...
Kapal Motor / <i>Inboard Motor</i>	222	...
<b>Jumlah / <i>Total</i></b>	<b>1.155</b>	<b>...</b>

...): Data tidak tersedia

Sumber : Dinas Perikanan dan Kelautan Kabupaten Serang  
Source : *Fishery and Oceanic Service of Serang Regency*

Perikanan  
*Fishery*

Tabel  
*Table* : 5. 4. 4.

Banyaknya Rumah Tangga Perikanan Pada Perairan Umum  
Menurut Kategori Besarnya Usaha  
di Kabupaten Serang, 2013  
*Number of Fishery Households on Public Waters by The Size of Business  
in Serang Regency, 2013*

Kategori Besarnya Usaha <i>The Size Of Business Category</i>	Rumah Tangga <i>Households</i>
(1)	(2)
Tanpa Perahu / <i>With No Boat</i>	...
Perahu Tanpa Motor / <i>Unmotorized Boat</i>	
Jukung	...
Perahu Papan / <i>Wooden Boat</i>	...
Perahu dengan Motor Tempel / <i>Outboard Motor</i>	...
Kapal Motor / <i>Inboard Motor</i>	...
Jumlah / <i>Total</i>	...

...): Data tidak tersedia

Sumber : Dinas Perikanan dan Kelautan Kabupaten Serang  
*Source : Fishery and Oceanic Service of Serang Regency*

**Tabel** : 5. 4. 5.  
**Table**

**Produksi dan Nilai Penangkapan Ikan di Perairan Umum**  
**Menurut Jenis Ikan**  
**di Kabupaten Serang, 2013**  
*Fishery Production on Public Waters and It's Value by Kind of Fish*  
*in Serang Regency, 2013*

Jenis Ikan <i>Kind Of Fish</i>	Produksi Ikan (Ton) <i>Fisher Production</i>	Nilai Produksi (000 Rp.) <i>Fisher Production Value</i>
(1)	(2)	(3)
1. Ikan Mas / <i>Common Carp</i>	-	-
2. Jelawat / <i>Hoven's Carp</i>	-	-
3. Lampan / <i>Asian Barb</i>	15,9	79.500
4. Tawes / <i>Java Barb</i>	104,8	524.000
5. Mujair / <i>Mozambique Tilapia</i>	-	-
6. Jambal / <i>Cat Fishes</i>	-	-
7. Gabus / <i>Snake Head</i>	46,3	370.400
8. Lais / <i>Glass Cat Fishes</i>	26,4	211.200
9. Nila / <i>Nila Tilapia</i>	-	-
10. Lele / <i>Cat Fishes</i>	103,3	723.100
11. Toman / <i>Indonesian Snake Fishes</i>	-	-
12. Sepat Siam / <i>Snakes King Gouramy</i>	-	-
13. Sepat Rawa / <i>Spotted Gouramy</i>	-	-
14. Tambakan / <i>Kissing Gouramy</i>	-	-
15. Belida / <i>Knife Fishes</i>	-	-
16. Betutu / <i>Sleeper Gobies</i>	-	-
17. Nilem / <i>Carp</i>	-	-
18. Sidat / <i>River Eels</i>	-	-
19. Lainnya / <i>Other Fishes</i>	10,2	30.600
Serang <i>Regency</i>	2013	306,9
	2012	306,9
		1.938.800
		1.938.800

Sumber : Dinas Perikanan dan Kelautan Kabupaten Serang  
Source : *Fishery and Oceanic Service of Serang Regency*

Tabel : 5. 4. 6.  
Table

Produksi dan Nilai Penangkapan Ikan di Laut  
Menurut Jenis Ikan  
di Kabupaten Serang, 2013  
*Fishery Production on Marine and It's Value by Kind of Fish  
In Serang Regency, 2013*

Jenis Ikan <i>Kind of Fish</i>	Produksi Ikan (Ton) <i>Fisher Production</i>	Nilai Produksi (000 Rp.) <i>Fisher Production Value</i>
(1)	(2)	(3)
Manyung / <i>Siluriformes</i>	61,79	741.502,22
Ikan Sebelah / <i>Flatfish</i>	-	-
Selar / <i>Yellowtail Scad</i>	348,67	1.917.666,19
Kuwe / <i>Caranx sexfasciatus</i>	42,76	855.294,23
Layang / <i>Round Scad</i>	826,44	4.958.649,16
Tetengkek / <i>Megalaspis Cordyla</i>	19,60	117.600,00
Bawal Hitam / <i>Black Pomfret</i>	-	-
Bentong / <i>Oxeye Scad</i>	-	-
Kakap / <i>Snapper</i>	-	-
Tembang / <i>Goldstripe Sardinella</i>	1.456,23	8.737.368,52
Lemuru / <i>Bali Sardinella</i>	-	-
Teri / <i>Anchovy</i>	829,64	11.200.079,64
Peperek / <i>Ponyfish</i>	301,54	603.071,20
Kurisi / <i>Threadfin Bream</i>	10,70	85.600,00
Tongkol / <i>Thunnus Tonggol</i>	475,76	7.136.473,05
Kembung / <i>Long-jawed Mackerel</i>	1.290,23	19.353.413,04
Tenggiri / <i>Narrow-barred Spanish Mackerel</i>	14,18	425.521,88
Kerapu / <i>Grouper fish</i>	-	-
Baronang / <i>Rabbitfish</i>	-	-
Pari Burung / <i>Stingray</i>	39,29	510.748,88
Ikan Lainnya / <i>Other Fishes</i>	1.446	21.355.240
Jumlah / <i>Total</i>	2013	7.162,8
	2012	7.556,6

**Tabel** : 5. 4. 7.  
**Table** :

**Produksi dan Nilai Penangkapan Selain Ikan Menurut Jenisnya  
di Kabupaten Serang, 2013**  
*Production and Value of Other Catching by Kind  
in Serang Regency, 2013*

Jenis <i>Kind</i>	Produksi (Ton) <i>Production</i>	Nilai Produksi (000 Rp.) <i>Production Value</i>
(1)	(2)	(3)
<b>A. Binatang Berkulit Keras</b>		
1. Udang Galah <i>Fresh Water Giant Shrimp</i>	...	...
2. Udang Tawar <i>Fresh Water Shrimp</i>	...	...
3. Udang Grago <i>Athyds</i>	...	...
4. Udang Lainnya / <i>Other Shrimp</i>	...	...
Jumlah	...	...
<b>B. Binatang Lunak</b>		
5. Siput / <i>Snails</i>	...	...
6. Remis / <i>Mussels</i>	...	...
7. Lainnya / <i>Others</i>	...	...
Jumlah / <i>Total</i>	...	...

...): Data tidak tersedia

Sumber : Dinas Perikanan dan Kelautan Kabupaten Serang  
*Source : Fishery and Oceanic Service of Serang Regency*





**BAB/Chapter V-5**  
**KEHUTANAN**  
*Forestry*





Tabel : 5. 5. 1.  
*Table*

Luas Kawasan Hutan Lindung Menurut Lokasi  
di Kabupaten Serang, 2013  
*Area of Protected Forest by Location  
in Serang Regency, 2013*

Kawasan Hutan <i>Forest Area</i>	Luas/Area(Ha)	Keterangan / <i>Notes</i>
(1)	(2)	(3)
1. Cagar Alam Rawa Danau	3.542,70	Hasil pengukuran BPKH Tahun 2012
2. Cagar Alam Tukung Gede Timur	406,70	Hasil pengukuran BPKH Tahun 2012
3. Cagar Alam Tukung Gede Barat	1.121,00	Hasil pengukuran BPKH Tahun 2012
4. Taman Wisata Alam Pulau Sangiang	528,15	Kepmenhut No. 698/Kpts-II/1991
5. Taman Wisata Alam Laut Pulau Sangiang	720,00	Kepmenhut No. 55/Kpts-II/1993
Kabupaten Serang <i>Serang Regency</i>	6.318,55	

Sumber :Dinas Perhutanan dan Konservasi Tanah KabupatenSerang  
*Source : Forestry Service of Serang Regency*

Tabel : 5. 5. 2.  
Table

Luas Kawasan Hutan Negerayang Dikelola Perum PERHUTANI  
di Kabupaten Serang, 2013  
*State Forest Area Managed by Perum PERHUTANI  
in Serang Regency, 2013*

Kecamatan <i>District</i>	Luas / Area (Ha)	Persentase Terhadap Luas Kabupaten <i>Percentage To Regency Area (Persen)</i>
(1)	(2)	(3)
1. Cinangka	165,18	0,11
2. Padarincang	580,02	0,40
3. Ciomas	371,04	0,25
4. Pabuaran	-	-
5. Gunungsari	97,89	0,07
6. Baros	-	-
7. Petir	-	-
8. TunjungTeja	-	-
9. Cikeusal	-	-
10. Pamarayan	-	-
11. Bandung	-	-
12. Jawilan	-	-
13. Kopo	-	-
14. Cikande	-	-
15. Kibin	-	-
16. Kragilan	-	-
17. Waringinkurung	-	-
18. Mancak	1.070,37	0,73
19. Anyar	401,31	0,27
20. Bojonegara	188,38	0,13
21. PuloAmpel	511,93	0,35
22. Kramatwatu	220,13	0,15
23. Ciruas	-	-
24. Pontang	-	-
25. Lebak Wangi	-	-
26. Careng	-	-
27. Binuang	-	-
28. Tirtayasa	-	-
29. Tanara	-	-
<b>Kabupaten Serang <i>Serang Regency</i></b>	<b>3.606,25</b>	<b>2,46</b>

Sumber :Dinas Perhutanan dan Konservasi Tanah KabupatenSerang  
*Source : Forestry Service of Serang Regency*

**Tabel** : 5. 5. 3.  
**Table**

**Luas Lahan Kritis di Luar Kawasan Hutan Lindung Menurut Kecamatan  
di Kabupaten Serang, 2013**  
*Critical Land Area Outside of Protected Forest Area by District  
in Serang Regency, 2013*

Kecamatan <i>District</i>	Lahan Kritis <i>Critical Area</i> (Ha)	Persentase Terhadap Luas Kabupaten <i>Percentage To</i> <i>Regency Area</i> (Persen)
(1)	(2)	(3)
1. Cinangka	2.579,49	1,76
2. Padarincang	795,08	0,54
3. Ciomas	3.360,82	2,29
4. Pabuaran	3.833,41	2,61
5. Gunungsari	-	-
6. Baros	51,92	0,04
7. Petir	510,58	0,35
8. TunjungTeja	-	-
9. Cikeusal	-	-
10. Pamarayan	5,97	0,00
11. Bandung	-	-
12. Jawilan	-	-
13. Kopo	14,82	0,01
14. Cikande	-	-
15. Kibin	-	-
16. Kragilan	-	-
17. Waringinkurung	2.595,99	1,77
18. Mancak	4.081,10	2,78
19. Anyar	2.421,75	1,65
20. Bojonegara	2.968,21	2,02
21. PuloAmpel	-	-
22. Kramatwatu	600,80	0,41
23. Ciruas	-	-
24. Pontang	-	-
25. Careng	-	-
26. Binuang	-	-
27. Tirtayasa	-	-
28. Tanara	-	-
<b>Kabupaten Serang <i>Serang Regency</i></b>	<b>23.819,95</b>	<b>16,23</b>

Sumber : Dinas Perhutanan dan Konservasi Tanah Kabupaten Serang  
*Source : Forestry Service of Serang Regency*

Tabel : 5. 5. 4.  
Table

Populasi Tanaman Budidaya Kehutanan  
di Kabupaten Serang, 2013  
*Population of Forestry Crops  
in Serang Regency, 2013*

Jenis Tanaman <i>Kind of Plant</i>	Jumlah <i>Total</i>
(1)	(3)
Sengon	6.493.996
Jabon	273.881
Mahoni	238.002
Jati	222.413
Akasia	112.733
Bambu	89.867
Bayur	66.588
Mindi	16.278
Waru	3.245
Manglid	2.002
Jati Putih / Gmelina	1.872
Lamtoro	1.306
Dadap	1.231
Suren	970
Tengkawang	887
Bakau	850
Cempaga	780
Ketapang	579
Trembesi	444
Jelutung	405

Lanjutan


---

Jenis Tanaman <i>Kind of Plant</i>	Jumlah <i>Total</i>
(1)	(3)
Gaharu	400
Benda	266
Sindur	243
Cempaka	219
Pimba Campuran	210
Rasamala	179
Kayu Putih	133
Kenari	127
Matoa Kayu	110
Kayu Hitam	106
Kulim	100
Angsana	81
Balsa	80
Benuang	75
Turi	51
Meranti	50

---

Sumber : Potret Usaha Pertanian Kabupaten Serang Menurut Subsektor  
*Source : Portrait of Serang Regency's Agricultural Business by Subsector*





**BAB/Chapter VI**  
**INDUSTRI, PENGGALIAN,**  
**LISTRIK, AIR BERSIH DAN**  
**KONSTRUKSI**

*Manufacture, Quarrying,*  
*Electricity, Water Supply and Construction*





## **PENJELASAN TEKNIS**

## ***Technical Notes***

1. Industri pengolahan dikelompokkan kedalam 4 golongan berdasarkan banyaknya pekerja, yaitu :
    - a. Industri besar, adalah perusahaan industri yang mempunyai pekerja 100 orang atau lebih.
    - b. Industri sedang adalah perusahaan industri yang mempunyai pekerja 20–99 orang.
    - c. Industri kecil, adalah perusahaan industri yang mempunyai pekerja 5 – 19 orang.
    - d. Industri Kerajinan rumah tangga, adalah perusahaan industri yang mempunyai pekerja 1 – 4 orang.
  2. Pengumpulan data perusahaan industri besar dan sedang dilakukan setiap tahun dengan cara sensus lengkap. Pelaksanaan survey Industri Besar/Sedang berdasarkan direktori hasil pemutakhiran yang dilakukan setiap tahun.
  3. Data jumlah industri kecil dan rumah tangga diperoleh dari Dinas Perindustrian dan Perdagangan Kabupaten Serang.
  4. Klasifikasi Industri Besar dan Sedang:
1. *According to the number of employees, manufacturing industries is categorized into four groups :*
    - a. *Large scale manufacturing, a manufacturing establishment having least 100 employees.*
    - b. *Medium scales manufacturing, a manufacturing establishment having 20 – 99 employees.*
    - c. *Small scales manufacturing, a manufacturing establishment having 5–19 employees.*
    - d. *Household/ cottage industry, a manufacturing establishment having 1–4 employees.*
  2. *The data for large and medium manufacturing industries are collected every year on a complete census basis. The field work is based on the annual update directory of establishment.*
  3. *Data of small and household manufacturing industries are obtained from Industrial Affairs and Trade Service of Serang Regency.*
  4. *Classification of Large and Medium Manufacturing Establishment:*

- |  |   |
|--|---|
| a. Makanan dan minuman   | a. <i>Food products and beverages</i>   |
| b. Tembakau  | b. <i>Tobacco</i>   |
| c. Tekstil   | c. <i>Textiles</i>  |
| d. Pakaian jadi  | d. <i>Ready-to-wear clothes</i>   |
| e. Kulit dan barang dari kulit   | e. <i>Leather dan leather products</i>  |
| f. Kayu, barang dari kayu (tidak termasuk furnitur), dan barang-barang anyaman   | f. <i>Wood and wood products except furniture and wickerwork</i>  |
| g. Kertas dan barang dari kertas   | g. <i>Paper and paper products</i>  |
| h. Penerbitan, percetakan dan reproduksi media rekaman   | h. <i>Publishing, printing and reproduction of recorded media</i>   |
| i. Batu bara, pengilangan minyak bumi, pengolahan gas bumi, barang-barang dari hasil pengilangan minyak bumi, dan bahan bakar nuklir | i. <i>Coal, refined petroleum products and nuclear fuel</i>   |
| j. Kimia dan barang-barang dari bahan kimia  | j. <i>Chemicals and chemical products</i>   |
| k. Karet dan barang dari karet   | k. <i>Rubber and rubber products</i>  |
| l. Barang galian bukan logam   | l. <i>Other non-metallic mineral products</i>   |
| m. Logam dasar   | m. <i>Basic metals</i>  |
| n. Industri barang dari logam, kecuali mesindan peralatannya.  | n. <i>Manufacture of metal goods, except machinery and its equipment</i>  |
| o. Mesin dan perlengkapannya   | o. <i>Machinery and its equipment n.e.c</i>   |
| p. Mesin dan peralatan kantor, akuntansi, dan pengolahan data.   | p. <i>Machinery and office equipment, accounting, and data processing.</i>  |
| q. Mesin listrik lainnya dan perlengkapannya   | q. <i>Electrical machinery and apparatus n.e.c</i>  |
| r. Radio, televisi, dan peralatankomunikasi, serta perlengkapannya   | r. <i>Radio, television and communication equipment and apparatus</i>   |
| s. Peralatan kedokteran, alat-alat ukur, peralatan navigasi, peralatan optik, jam, dan lonceng                                       | s. <i>Medical equipment, measuring equipment, navigational equipment, optical instruments, clocks, and bells.</i> |

- |   |   |
|---|---|
| t. Kendaraan bermotor   | <i>t. Motor vehicles, trailers and semitrailers</i> |
| u. Alat angkutan, selain kendaraan bermotor roda empat atau lebih | <i>u. Other transport equipment</i>                 |
| v. Furnitur dan industri pengolahan lainnya                       | <i>v. Furniture and manufacturing n.e.c.</i>        |
| w. Daur ulang.  | <i>w. Recycling</i>                                 |

#### VI.1. Industri

#### *VI.1. Manufacture*

Berdasarkan direktori industri besar/ sedang tahun 2013, di Kabupaten Serang terdapat 175 perusahaan industri besar dan sedang dengan jumlah tenaga kerja terserap sebanyak 72.209 orang. Selama tahun 2012 jumlah perusahaan industri besar/ sedang bertambah 21,5 persen.

*Based on Large/Medium Manufacturing Industries Directory in 2013, there were 175 units, with total number of employees were 72.209. The number of establishment was increased by 21,5 percent.*

#### VI.2. Penggalian

#### *VI.2. Quarrying*

Data penggalian diperoleh dari Dinas Pertambangan dan Energi Kabupaten Serang. Pada subbab ini disajikan produksi dan nilai produksi bahan galian golongan C menurut jenisnya seperti batu kali, pasir, tanah urug, dan pasir laut.

*Data presented in this section are collected from Mines and Energy Departement of Serang Regency. They show total production and value of quarrying items such as sand, andesite, silt and sea sand.*

Produksi bahan galian utama Kabupaten Serang adalah pasir laut dan andesit.

*The main quarrying products of Serang Regency are sea sand and andesite.*

#### VI.3. Listrik dan Air Bersih

#### *VI.3. Electricity and Water Supply*

Di wilayah Kabupaten Serang terdapat 2 UPJ PLN yaitu di kecamatan Anyar dan Cikande.

*In Serang Regency there are 2 UPJ in district Anyar and Cikande. Total from those UPJ in 2013 is*

Pada tahun 2013, total pelanggan dari dua UPJ tersebut tercatat sebanyak 243,8 ribu pelanggan. Dari UPJ tersebut, rumah tangga adalah pemakai listrik terbesar dengan persentase 95,5 persen.

*243,8 thousand customers. From the two UPJ, household is the largest electricity user with the percentage of 95,5 percent.*

Mengenai penyaluran air PDAM Serang, ada sebanyak 23.515 pelanggan, dengan jumlah air minum yang didistribusikan sebesar 4.336.034 m<sup>3</sup>.

*Regarding the water supply PDAM Serang, there are 23.515 customers, with the amount of drinking water distributed by 4.336.034m<sup>3</sup>.*

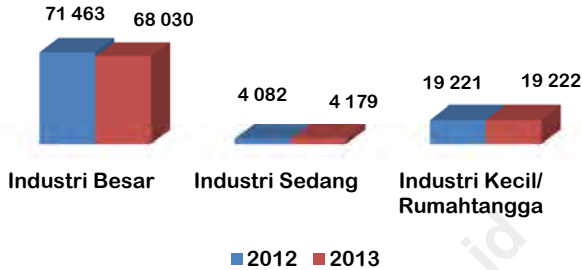
#### VI.4. Konstruksi

#### *VI.4. Constructions*

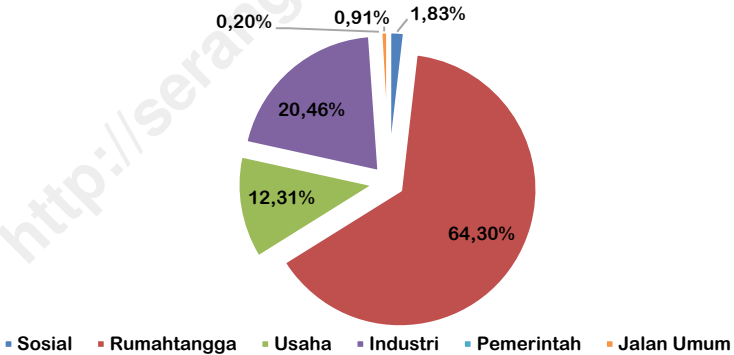
Pada bagian ini disajikan data jumlah perusahaan konstruksi se-Kabupaten Serang tahun 2013, yang kini tercatat 72 perusahaan konstruksi.

*This sub chapter presented the number of construction company in Serang Regency. In 2013, the number of construction company is 72 company.*

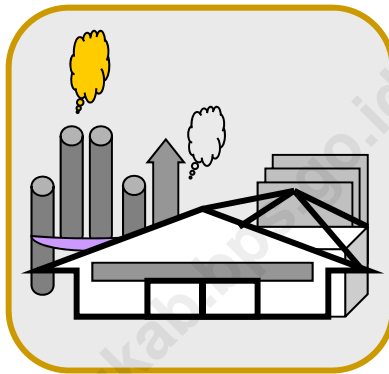
**Gambar 6.1**  
**Jumlah Tenaga Kerja yang Diserap Sektor Industri Menurut Kategori di Kabupaten Serang, 2013**  
**Number of Labor Employed in Industrial Sector by Category in Serang Regency, 2013**



**Gambar 6.2**  
**Jumlah Pemakaian Listrik PLN Rayon Anyer dan Cikande Menurut Golongan Tarif di Kabupaten Serang, 2013**  
**Quantity of Electricity Sold at Anyer and Cikande Rayon by Tariff Group in Serang Regency, 2013**







**BAB / Chapter VI – 1**  
**INDUSTRI**  
*Manufacture*





**Tabel** : 6. 1. 1.  
**Table**

**Jumlah Perusahaan Industri Besar/Sedang dan Tenaga Kerja  
Menurut Kecamatan di Kabupaten Serang, 2013  
Number of Large/Medium Manufacturing Establishment and Employments  
by District in Serang Regency, 2013**

Kecamatan <i>District</i>	Industri Besar <i>Large Manufacture</i>		Industri Sedang <i>Medium Manufacture</i>		
	Perusahaan <i>Establishment</i>	Tenaga Kerja <i>Employee</i>	Perusahaan <i>Establishment</i>	Tenaga Kerja <i>Employee</i>	
(1)	(2)	(3)	(4)	(5)	
1. Cinangka	-	-	-	-	
2. Padarincang	-	-	1	18	
3. Ciomas	-	-	-	-	
4. Pabuaran	-	-	-	-	
5. Gunungsari	-	-	-	-	
6. Baros	-	-	-	-	
7. Petir	-	-	-	-	
8. Tunjung Teja	-	-	-	-	
9. Cikeusal	-	-	-	-	
10. Pamarayan	-	-	-	-	
11. Bandung	-	-	-	-	
12. Jawilan	5	2.065	14	493	
13. Kopo	0	0	4	205	
14. Cikande	33	8.436	18	915	
15. Kibin	33	42.225	41	2.131	
16. Kragilan	3	6.555	0	0	
17. Waringinkurung	-	-	-	-	
18. Mancak	-	-	-	-	
19. Anyar	-	-	-	-	
20. Bojonegara	1	359	-	-	
21. Pulo Ampel	11	4.269	3	234	
22. Kramatwatu	-	-	-	-	
23. Ciruas	5	4.121	3	183	
24. Pontang	-	-	-	-	
25. Lebak Wangi	-	-	-	-	
26. Carenang	-	-	-	-	
27. Binuang	-	-	-	-	
28. Tirtayasa	-	-	-	-	
29. Tanara	-	-	-	-	
<b>Serang</b>	<b>2013</b>	<b>91</b>	<b>68.030</b>	<b>84</b>	<b>4.179</b>
<b>Regency</b>	<b>2012</b>	<b>65</b>	<b>71.463</b>	<b>79</b>	<b>4.082</b>

Sumber : BPS Kabupaten Serang  
Source : BPS Statistics of Serang Regency

**Tabel** : 6. 1. 2.  
**Table**

**Jumlah Perusahaan Industri Besar dan Tenaga Kerja  
 Menurut Sektor Industri Pengolahan (KBLI 2009)  
 di Kabupaten Serang, 2012 - 2013  
 Number of Large Manufacturing Establishment and Employments  
 by Manufacturing Industry Sector (KBLI 2009)  
 in Serang Regency, 2013**

Kode Industri <i>Industrial Code</i>	Perusahaan <i>Establishment</i>		Tenaga Kerja <i>Employee</i>	
	2012	2013	2012	2013
(1)	(2)	(3)	(4)	(5)
10	7	0	2.679	0
11	0	9	0	3481
12	7	1	14.951	253
13	0	0	0	0
14	4	7	32.866	3068
15	3	0	1.006	0
16	4	7	5.980	37239
17	0	3	0	552
18	0	5	0	5954
19	12	0	7.926	0
20	3	0	344	0
21	3	11	417	3341
22	3	2	881	603
23	4	10	1596	3608
24	1	11	254	2512
25	0	1	0	117
26	3	8	367	2185
27	2	2	241	439
28	2	4	345	530
29	0	0	0	0
30	2	2	295	1258
31	5	0	1337	0
32	7	4	2679	1488
33	-	2		1182
<b>Kabupaten Serang <i>Serang Regency</i></b>	<b>65</b>	<b>91</b>	<b>71.485</b>	<b>68.030</b>

Sumber : BPS Kabupaten Serang  
 Source : BPS Statistics of Serang Regency

**Tabel**  
**Table** : 6. 1. 3.

**Jumlah Perusahaan Industri Besar dan Tenaga Kerja  
Menurut Kecamatan dan Sektor Industri Pengolahan (KBLI 2009)  
di Kabupaten Serang, 2013**  
*Number of Large Manufacturing Establishment and Employments  
by District and Manufacturing Industry Sector (KBLI 2009)  
in Serang Regency, 2013*

Kode Industri <i>Industrial Code</i>	Padarincang		Jawilan		Kopo	
	Peru- Sahaan <i>Establish- ment</i>	Tenaga Kerja <i>Employee</i>	Peru- Sahaan <i>Establish- ment</i>	Tenaga Kerja <i>Employee</i>	Peru- Sahaan <i>Establish- ment</i>	Tenaga Kerja <i>Employee</i>
(1)	(2)	(3)	(4)	(5)	(6)	(7)
10	-	-	1	217	-	-
11	-	-	-	-	-	-
12	-	-	-	-	-	-
13	-	-	1	734	-	-
14	-	-	-	-	-	-
15	-	-	-	-	-	-
16	-	-	-	-	-	-
17	-	-	-	-	-	-
18	-	-	-	-	-	-
19	-	-	-	-	-	-
20	-	-	-	-	-	-
21	-	-	-	-	-	-
22	-	-	-	-	-	-
23	-	-	1	229	-	-
24	-	-	-	-	-	-
25	-	-	-	-	-	-
26	-	-	-	-	-	-
27	-	-	1	177	-	-
28	-	-	-	-	-	-
29	-	-	-	-	-	-
30	-	-	-	-	-	-
31	-	-	1	708	-	-
32	-	-	-	-	-	-
33	-	-	-	-	-	-
<b>Jumlah Total</b>	-	-	5	2.065	-	-

**Industri**  
*Manufacture*

Tabel : 6. 1. 3. Lanjutan tabel / *Continued table*  
 Table

Kode Industri <i>Industrial Code</i>	Cikande		Kibin		Kragilan	
	Peru- Sahaan <i>Establish- ment</i>	Tenaga Kerja <i>Employee</i>	Peru- Sahaan <i>Establish- ment</i>	Tenaga Kerja <i>Employee</i>	Peru- Sahaan <i>Establish- ment</i>	Tenaga Kerja <i>Employee</i>
(1)	(8)	(9)	(10)	(11)	(12)	(13)
10	4	1.529	1	959		
11	1	253				
12						
13	5	2.021	1	313		
14						
15			6	34.239		
16			2	300		
17	2	264	2	300	1	5.390
18						
19						
20	4	902	2	352		
21			2	603		
22	4	1.162	3	841	1	1.022
23	5	672	2	742		
24			1	117		
25	3	1.000	5	1.185		
26	1	178	1	261		
27	2	210			1	143
28						
29			2	1.258		
30						
31	2	245	1	535		
32						
33			2	220		
<b>Jumlah <i>Total</i></b>	<b>33</b>	<b>8.436</b>	<b>33</b>	<b>42.225</b>	<b>3</b>	<b>6.555</b>

**Tabel** : 6. 1. 3. Lanjutan tabel / *Continued table*  
**Table**

Kode Industri <i>Industrial Code</i>	Ciruas		Bojonegara		Pulo Ampel	
	Peru- Sahaan <i>Establish- ment</i>	Tenaga Kerja <i>Employee</i>	Peru- Sahaan <i>Establish- ment</i>	Tenaga Kerja <i>Employee</i>	Peru- Sahaan <i>Establish- ment</i>	Tenaga Kerja <i>Employee</i>
(1)	(14)	(15)	(16)	(17)	(18)	(19)
10			1	359	2	417
11			-	-		
12			-	-		
13			-	-		
14			-	-		
15	1	3.000	-	-		
16	1	252	-	-		
17			-	-		
18			-	-		
19			-	-		
20			-	-	5	2.087
21			-	-		
22			-	-	2	583
23	3	869	-	-		
24			-	-		
25			-	-		
26			-	-		
27			-	-		
28			-	-		
29			-	-		
30			-	-		
31			-	-		
32			-	-	2	1.182
33						
<b>Jumlah Total</b>	<b>5</b>	<b>4.121</b>	<b>1</b>	<b>359</b>	<b>11</b>	<b>4.269</b>

Sumber : BPS Kabupaten Serang  
*Source : BPS Statistics of Serang Regency*

**Industri**  
*Manufacture*

**Tabel** : 6. 1. 4.  
*Table*

Jumlah Perusahaan Industri Sedang dan Tenaga Kerja  
 Menurut Sektor Industri Pengolahan (KBLI 2009)  
 di Kabupaten Serang, 2012 - 2013  
*Number of Medium Manufacturing Establishment and Employments  
 by Manufacturing Industry Sector (KBLI 2009) in Serang Regency, 2012 - 2013*

Kode Industri <i>Industrial Code</i>	Perusahaan <i>Establishment</i>		Tenaga Kerja <i>Employee</i>	
	2012	2013	2012	2013
(1)	(2)	(3)	(4)	(5)
10	7	-	448	-
11	0	6	0	320
12	3	2	155	88
13	1	-	69	-
14	3	1	211	45
15	2	-	75	-
16	3	4	185	285
17	0	1	0	34
18	1	2	23	128
19	16	1	783	15
20	10	-	403	-
21	9	19	555	918
22	1	3	29	140
23	7	13	373	683
24	3	6	149	294
25	0	2	0	88
26	0	11	0	495
27	0	2	0	104
28	1	2	38	122
29	1	1	24	20
30	2	2	81	97
31	6	-	248	-
32	3	-	233	-
33	-	5	-	250
<b>Kabupaten Serang <i>Serang Regency</i></b>	<b>79</b>	<b>84</b>	<b>4.082</b>	<b>4.179</b>

Sumber : BPS Kabupaten Serang  
 Source : BPS Statistics of Serang Regency

**Tabel** : 6. 1. 5.  
**Table**

**Jumlah Perusahaan Industri Sedang dan Tenaga Kerja  
Menurut Kecamatan dan Sektor Industri Pengolahan(KBLI 2009)  
di Kabupaten Serang, 2013  
Number of Medium Manufacturing Establishment and Employments  
by District and Manufacturing Industry Sector (KBLI 2009)  
in Serang Regency, 2013**

Kode Industri <i>Industrial Code</i>	Padarincang		Petir		Jawilan	
	Peru- Sahaan <i>Establish- ment</i>	Tenaga Kerja <i>Employee</i>	Peru- Sahaan <i>Establish- ment</i>	Tenaga Kerja <i>Employee</i>	Peru- Sahaan <i>Establish- ment</i>	Tenaga Kerja <i>Employee</i>
(1)	(2)	(3)	(4)	(5)	(6)	(7)
10	1	18	-	-	1	41
11	-	-	-	-	-	-
12	-	-	-	-	-	-
13	-	-	-	-	-	-
14	-	-	-	-	-	-
15	-	-	-	-	-	-
16	-	-	-	-	1	34
17	-	-	-	-	-	-
18	-	-	-	-	-	-
19	-	-	-	-	-	-
20	-	-	-	-	4	106
21	-	-	-	-	1	31
22	-	-	-	-	1	52
23	-	-	-	-	3	133
24	-	-	-	-	-	-
25	-	-	-	-	1	23
26	-	-	-	-	-	-
27	-	-	-	-	-	-
28	-	-	-	-	1	20
29	-	-	-	-	-	-
30	-	-	-	-	-	-
31	-	-	-	-	-	-
32	-	-	-	-	-	-
33	-	-	-	-	1	53
<b>Jumlah / Total</b>	<b>1</b>	<b>18</b>	<b>-</b>	<b>-</b>	<b>14</b>	<b>493</b>

**Industri**  
*Manufacture*

**Tabel** : 6. 1. 5. Lanjutan tabel / *Continued table*  
**Table**

Kode Industri <i>Industrial Code</i>	Kopo		Cikande		Kibin	
	Peru- Sahaan <i>Establish- ment</i>	Tenaga Kerja <i>Employee</i>	Peru- Sahaan <i>Establish- ment</i>	Tenaga Kerja <i>Employee</i>	Peru- Sahaan <i>Establish- ment</i>	Tenaga Kerja <i>Employee</i>
(1)	(8)	(9)	(10)	(11)	(12)	(13)
10					3	216
11					2	88
12						
13			1	45		
14						
15	1	93	1	60	2	132
16						
17					2	128
18	1	15				
19						
20	1	35	3	191	7	271
21					2	109
22			4	188	7	386
23			3	161		
24			1	30	1	58
25			3	118	7	354
26					2	104
27	1	62			1	60
28						
29					2	97
30						
31						
32			2	122	3	128
33						
<b>Jumlah / Total</b>	<b>4</b>	<b>205</b>	<b>18</b>	<b>915</b>	<b>41</b>	<b>4.131</b>



**Tabel** : 6. 1. 5. Lanjutan tabel / *Continued table*  
**Table**

Kode Industri <i>Industrial Code</i>	Ciruas		Bojonegara		Pulo Ampel	
	Peru- Sahaan <i>Establish- ment</i>	Tenaga Kerja <i>Employee</i>	Peru- Sahaan <i>Establish- ment</i>	Tenaga Kerja <i>Employee</i>	Peru- Sahaan <i>Establish- ment</i>	Tenaga Kerja <i>Employee</i>
(1)	(20)	(21)	(22)	(23)	(24)	(25)
10	1	45	-	-	-	-
11	-	-	-	-	-	-
12	-	-	-	-	-	-
13	-	-	-	-	-	-
14	-	-	-	-	-	-
15	-	-	-	-	-	-
16	-	-	-	-	-	-
17	-	-	-	-	-	-
18	-	-	-	-	-	-
19	-	-	-	-	-	-
20	1	81	-	-	3	234
21	-	-	-	-	-	-
22	1	57	-	-	-	-
23	-	-	-	-	-	-
24	-	-	-	-	-	-
25	-	-	-	-	-	-
26	-	-	-	-	-	-
27	-	-	-	-	-	-
28	-	-	-	-	-	-
29	-	-	-	-	-	-
30	-	-	-	-	-	-
31	-	-	-	-	-	-
32	-	-	-	-	-	-
33	-	-	-	-	-	-
<b>Jumlah Total</b>	<b>3</b>	<b>183</b>	<b>-</b>	<b>-</b>	<b>3</b>	<b>234</b>

Sumber : BPS Kabupaten Serang  
Source : *BPS Statistics of Serang Regency*

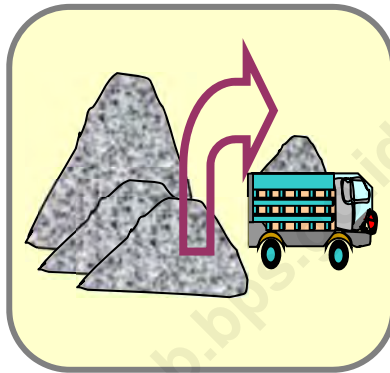
Industri  
Manufacture

Tabel : 6. 1. 6.  
Table

Jumlah Industri Kecil/Rumahtangga dan Tenaga Kerja  
Menurut Kecamatan di Kabupaten Serang, 2013  
*Number of Small/Household Manufacturing Establishment and Employments  
by District in Serang Regency, 2013*

Kecamatan	Perusahaan	Tenaga Kerja
<i>District</i>	<i>Establishment</i>	<i>Employee</i>
(1)	(2)	(3)
1. Cinangka	322	773
2. Padarincang	157	374
3. Ciomas	71	170
4. Pabuaran	83	199
5. Gunungsari	29	70
6. Baros	391	938
7. Petir	321	770
8. Tunjung Teja	184	442
9. Cikeusal	154	370
10. Pamarayan	243	583
11. Bandung	698	1.675
12. Jawilan	124	298
13. Kopo	119	286
14. Cikande	211	506
15. Kibin	239	574
16. Kragilan	209	502
17. Waringinkurung	1.004	2.410
18. Mancak	986	2.366
19. Anyar	364	874
20. Bojonegara	594	1.426
21. Pulo Ampel	93	223
22. Kramatwatu	795	1.908
23. Ciruas	98	235
24. Pontang	138	331
25. Lebak Wangi	54	130
26. Carenang	136	326
27. Binuang	36	86
28. Tirtayasa	93	223
29. Tanara	64	154
Serang	2013	8.010
Regency	2012	9.200

Sumber : BPS Kabupaten Serang  
Source : BPS Statistics of Serang Regency



**BAB/Chapter VI-2**  
**PENGGALIAN**  
*Quarrying*

<http://seri.kab.bps.go.id>



Tabel  
Table : 6. 2. 1.

Produksi Bahan Galian  
Pada Perusahaan Pemegang SIPD Bupati Serang  
Per Bulan di Kabupaten Serang, 2013  
*Production of Quarrying Items on Companies Having Regent's SIPD  
Each Month in Serang Regency, 2013*

Bulan Month	Pasir Sand	Andesit Andesite	Tanah Urug Silt	Pasir Laut Sea Sand
(1)	(2)	(3)	(4)	(5)
Januari	10.055	126.446,18	-	1.367.489,00
Februari	13.349	131.474,38	-	1.312.718,00
Maret	9.814	138.820,97	-	1.408.044,00
April	9.997	63.061,50	-	1.434.062,00
Mei	12.682	179.305,02	-	3.126.040,00
Juni	9.560	267.289,60	7.780	3.754.764,00
Juli	8.470	283.771,68	-	2.713.085,52
Agustus	5.135	177.054,78	-	636.177,00
September	10.503	260.342,86	-	472.296,39
Oktober	10.769	125.007,53	-	97.307,38
Nopember	10.865	233.023,97	-	56.453,18
Desember	11.973	196.253,64	-	38.499,64
Jumlah / Total	123.172	2.181.852,11	7.780	16.416.936,11

Sumber : Dinas Pertambangan dan Energi Kabupaten Serang

Source : Mines and Energy Services of Serang Regency

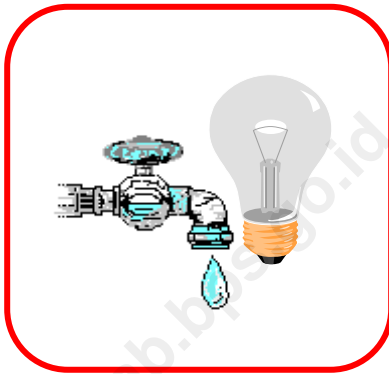
Penggalian  
*Quarrying*

Tabel : 6. 2. 2.  
Table

Produksi Bahan Galian  
Pada Perusahaan Pemegang SIPD Bupati Serang  
Menurut Kecamatan di Kabupaten Serang, 2013  
*Production of Quarrying Items on Companies Having Regent's SIPD  
by District in Serang Regency, 2013*

Kecamatan <i>District</i>	Pasir <i>Sand</i>	Andesit <i>Andesite</i>	Tanah Urug <i>Silt</i>	Pasir Laut <i>Sea Sand</i>
(1)	(2)	(3)	(4)	(5)
1. Cinangka	-	-	-	-
2. Padarincang	-	-	-	-
3. Ciomas	-	-	-	-
4. Pabuaran	-	-	-	-
5. Gunungsari	-	-	-	-
6. Baros	22.080,00	-	-	-
7. Petir	-	-	-	-
8. Tunjung Teja	-	-	-	-
9. Cikeusal	-	-	-	-
10. Pamarayan	73.544,00	-	-	-
11. Bandung	-	-	-	-
12. Jawilan	27.548,00	-	-	-
13. Kopo	-	-	-	-
14. Cikande	-	-	-	-
15. Kibin	-	-	-	-
16. Kragilan	-	-	-	-
17. Waringinkurung	-	-	7.780,00	-
18. Mancak	-	-	-	-
19. Anyar	-	-	-	-
20. Bojonegara	-	1.140.374,67	-	-
21. Pulo Ampel	-	1.035.812,44	-	2.435.857,00
22. Kramatwatu	-	5.665,00	-	-
23. Ciruas	-	-	-	-
24. Pontang	-	-	-	166.019,37
25. Lebak Wangi	-	-	-	-
26. Carenang	-	-	-	-
27. Binuang	-	-	-	-
28. Tirtayasa	-	-	-	13.793.026,00
29. Tanara	-	-	-	22.033,74
<b>Kabupaten Serang <i>Serang Regency</i></b>	<b>123.172,00</b>	<b>2.181.852,11</b>	<b>7.780,00</b>	<b>16.416.936,11</b>

Sumber : Dinas Pertambangan dan Energi Kabupaten Serang  
*Source : Mines and Energy Services of Serang Regency*



**BAB/Chapter VI-3**  
**LISTRIK DAN AIR BERSIH**  
*Electricity and Water Supply*





**Tabel** : 6. 3. 1.  
*Table*

**Jumlah Pelanggan Listrik PLN Per Rayon Menurut Golongan Tarif  
di Kabupaten Serang, 2012 - 2013**  
*Number of Customers of Electricity by Rayon and Tariff Group  
in Serang Regency, 2012 - 2013*

Golongan Tarif <i>Tariff Group</i>	2012		2013	
	Anyer	Cikande	Anyer	Cikande
(1)	(2)	(3)	(4)	(5)
Sosial <i>Social</i>	1.733	4.480	1.819	4.679
Rumahtangga <i>Household</i>	60.732	160.078	63.893	169.090
Usaha <i>Business</i>	1.051	2.102	1.059	2.481
Industri <i>Manufacture</i>	11	241	8	230
Pemerintah <i>Government</i>	68	122	77	129
Jalan Umum <i>Public Road</i>	155	205	167	210
<b>Kabupaten Serang <i>Serang Regency</i></b>	<b>63.750</b>	<b>167.228</b>	<b>67.023</b>	<b>176.819</b>

Sumber : PLN Kantor Cabang Serang

*Source : Serang Branch Office of State Electricity Enterprise*

**Tabel** : 6. 3. 2.  
**Table**

**Jumlah Daya Listrik Terpasang (VA) PLN Per Rayon  
 Menurut Golongan Tarif di Kabupaten Serang, 2012 – 2013  
 Number of Electric Capacity Sold (VA) by Rayon and Tariff Group  
 in Serang Regency, 2012 – 2013**

Golongan Tarif <i>Tariff Group</i>	2012		2013	
	Anyer	Cikande	Anyer	Cikande
(1)	(2)	(3)	(4)	(5)
Sosial <i>Social</i>	1.644.200	3.799.250	1.746.150	4.028.550
Rumahtangga <i>Household</i>	41.063.400	105.865.100	42.941.500	110.966.900
Usaha <i>Business</i>	14.117.600	15.835.050	16.189.100	20.505.050
Industri <i>Manufacture</i>	2.135.500	57.272.255	3.655.000	68.720.500
Pemerintah <i>Government</i>	185.800	797.450	163.600	566.950
Jalan Umum <i>Public Road</i>	936.550	522.550	1.001.900	803.500
<b>Kabupaten Serang <i>Serang Regency</i></b>	<b>53.160.300</b>	<b>184.091.655</b>	<b>65.697.250</b>	<b>205.591.450</b>

Sumber : PLN Kantor Cabang Serang

Source : Serang Branch Office of State Electricity Enterprise

**Tabel** : 6. 3. 3.  
**Table**

**Jumlah Pemakaian Listrik (Kwh) Per Rayon**  
**Menurut Golongan Tarifdi Kabupaten Serang,2012 – 2013**  
**Number of Quantity of Electricity Sold (Kwh) by Rayon and Tariff Group**  
**in Serang Regency, 2012 – 2013**

Golongan Tarif <i>Tariff Group</i>	2012		2013	
	Anyer	Cikande	Anyer	Cikande
(1)	(2)	(3)	(4)	(5)
Sosial <i>Social</i>	2.802.358	5.841.628	3.037.915	6.176.836
Rumahtangga <i>Household</i>	73.595.163	218.481.621	84.707.233	238.827.378
Usaha <i>Business</i>	26.749.073	30.560.641	29.334.950	32.616.414
Industri <i>Manufacture</i>	1.317.786	85.951.973	2.413.404	100.519.463
Pemerintah <i>Government</i>	292.008	613.248	301.115	686.985
Jalan Umum <i>Public Road</i>	2.745.433	1.626.886	2.834.817	1.738.188
<b>Kabupaten Serang</b> <b><i>Serang Regency</i></b>	<b>107.501.821</b>	<b>343.075.997</b>	<b>122.629.434</b>	<b>380.565.264</b>

Sumber : PLN Kantor Cabang Serang

Source : *Serang Branch Office of State Electricity Enterprise*

**Table** : 6. 3. 4.  
*Table*

Nilai Penjualan Listrik PLN (Rupiah) Per Rayon  
 Menurut Golongan Tarifdi Kabupaten Serang,2012 – 2013  
*Value of Electricity Sold (Rupiahs) by Rayon and Tariff Group  
 in Serang Regency, 2012 – 2013*

Golongan Tarif <i>Tariff Group</i>	2012		2013	
	Anyer	Cikande	Anyer	Cikande
(1)	(2)	(3)	(4)	(5)
Sosial <i>Social</i>	1.495.842.969	2.699.821.964	1.741.764.239	3.103.237.532
Rumahtangga <i>Household</i>	38.955.810.456	113.191.534.548	46.590.197.609	127.275.791.242
Usaha <i>Business</i>	27.874.810.833	32.682.467.975	35.048.593.623	39.746.510.676
Industri <i>Manufacture</i>	1.068.778.085	67.851.859.879	1.987.867.073	86.951.054.004
Pemerintah <i>Government</i>	267.094.759	581.712.330	293.702.213	745.208.800
Jalan Umum <i>Public Road</i>	2.251.139.850	1.333.731.940	2.626.807.527	1.636.649.031
<b>Serang Regency</b>	<b>71.913.476.952</b>	<b>218.341.128.696</b>	<b>88.288.932.284</b>	<b>259.458.451.285</b>

Sumber : PLN Kantor Cabang Serang

*Source : Serang Branch Office of State Electricity Enterprise*

**Tabel** : 6. 3. 5.  
*Table*

**Jumlah Pelanggan Listrik PLN PerBulan Menurut Golongan Tarif  
di Kabupaten Serang, 2013**  
*Number of Customers of Electricity Each Month by Tariff Group  
in Serang Regency, 2013*

<b>Bulan Month</b>	<b>Golongan Tarif / Tariff Group</b>			
	<b>Sosial / Social</b>	<b>Rumah Tanggal/ Household</b>	<b>Usaha/ Business</b>	<b>Industri/ Industry</b>
<b>(1)</b>	<b>(2)</b>	<b>(3)</b>	<b>(4)</b>	<b>(5)</b>
Januari	6.152	215.912	3.248	219
Februari	6.175	217.043	3.266	221
Maret	6.203	218.684	3.285	227
April	6.216	219.883	3.292	230
Mei	6.242	221.667	3.323	232
Juni	6.277	222.887	3.373	235
Juli	6.295	224.001	3.427	233
Agustus	6.312	225.140	3.485	236
September	6.352	226.791	3.501	235
Oktober	6.384	227.981	3.509	237
November	6.439	230.800	3.531	238
Desember	6.498	232.983	3.540	238

**Tabel** : 6. 3. 5. Lanjutan tabel / *Continued table*  
**Table**

Bulan <i>Month</i>	Golongan Tarif / <i>Tariff Group</i>		Jumlah/ <i>Total</i>
	Pemerintah/ <i>Government</i>	Lainnya <i>Others</i>	
(1)	(6)	(7)	(8)
Januari	545	-	226.076
Februari	549	-	227.254
Maret	549	-	228.948
April	553	-	230.174
Mei	560	-	232.024
Juni	570	-	233.342
Juli	572	-	234.528
Agustus	572	-	235.745
September	575	-	237.454
Oktober	577	-	238.688
November	578	-	241.586
Desember	583	-	243.842

Sumber : PLN Kantor Cabang Serang

*Source : Serang Branch Office of State Electricity Enterprise*

**Tabel** : 6.3.6. Jumlah Daya Listrik Terpasang (VA) PLN Per Bulan Menurut Golongan Tarif di Kabupaten Serang, 2013  
*Number of Electric Capacity Sold Out (VA) Each Month by Tariff Group in Serang Regency, 2013*

Bulan <i>Month</i>	Golongan Tarif / <i>Tariff Group</i>			
	Sosial / <i>Social</i>	Rumah Tanggal/ <i>Household</i>	Usahal/ <i>Bussiness</i>	Industri/ <i>Industry</i>
(1)	(2)	(3)	(4)	(5)
Januari	5.328.650	141.605.550	32.767.800	57.516.500
Februari	5.366.150	142.316.150	32.948.850	58.551.500
Maret	5.400.400	143.492.950	33.266.400	60.548.500
April	5.444.900	144.272.650	33.296.600	62.805.000
Mei	5.474.600	145.535.450	33.637.850	65.772.000
Juni	5.506.150	146.438.600	35.225.100	68.056.000
Juli	5.532.200	147.291.400	35.487.950	67.876.000
Agustus	5.575.950	148.534.050	35.825.150	69.358.500
September	5.644.300	149.843.000	36.104.450	69.580.500
Oktober	5.675.150	150.858.050	36.000.050	70.130.000
November	5.737.250	152.653.250	29.361.950	72.163.500
Desember	5.774.700	153.908.400	36.694.150	72.375.500

**Tabel** : 6. 3. 6. Lanjutan tabel / *Continued table*  
**Table**

Bulan <i>Month</i>	Golongan Tarif / <i>Tariff Group</i>		Jumlah/ <i>Total</i>
	Pemerintah/ <i>Government</i>	Lainnya <i>Others</i>	
(1)	(6)	(7)	(8)
Januari	2.341.300	-	239.559.800
Februari	2.365.900	-	241.548.550
Maret	2.365.900	-	245.074.150
April	2.383.200	-	248.202.350
Mei	2.408.300	-	252.828.200
Juni	2.489.250	-	257.715.100
Juli	2.497.650	-	258.685.200
Agustus	2.498.050	-	261.791.700
September	2.502.000	-	263.674.250
Oktober	2.502.900	-	265.166.150
November	2.507.300	-	262.423.250
Desember	2.535.950	-	271.288.700

Sumber : PLN Kantor Cabang Serang

*Source : Serang Branch Office of State Electricity Enterprise*



**Tabel** : 6. 3. 7.  
*Table*

**Jumlah Pemakaian/Mutasi Listrik PLN**  
**Per Bulan Menurut Golongan Tarif di Kabupaten Serang, 2013**  
*Number of Usage/Mutation Each Month by Tariff Group*  
*in Serang Regency, 2013*

Bulan <i>Month</i>	Pemakaian/ Mutasi <i>Usage/ Mutation</i>	Golongan Tarif / <i>Tariff Group</i>		
		Sosial / <i>Social</i>	Rumah Tangga/ <i>Household</i>	Usaha/ <i>Bussiness</i>
(1)	(2)	(3)	(4)	(5)
Januari	KWh	615.512	22.477.741	4.185.318
	KVArh	0	0	9.309
Februari	KWh	706.562	23.272.629	4.541.381
	KVArh	0	0	4.010
Maret	KWh	754.104	25.915.130	4.991.203
	KVArh	0	0	5.984
April	KWh	773.580	27.471.335	5.159.581
	KVArh	0	0	998
Mei	KWh	772.367	27.037.986	5.457.337
	KVArh	0	0	4.681
Juni	KWh	777.740	28.007.268	5.262.032
	KVArh	0	0	49
Juli	KWh	777.007	27.417.323	5.319.720
	KVArh	0	0	0
Agustus	KWh	746.658	27.730.565	5.077.327
	KVArh	0	0	9.091
September	KWh	813.593	27.810.039	5.307.843
	KVArh	0	0	3
Oktober	KWh	843.624	29.337.289	5.434.685
	KVArh	0	0	0
November	KWh	818.795	28.048.753	5.498.502
	KVArh	0	0	7.837
Desember	KWh	815.209	29.008.553	5.716.435
	KVArh	0	0	0
Jumlah <i>Total</i>	KWh	9.214.751	323.534.611	61.951.364
	KVArh	0	0	41.962

**Tabel** : 6.3.7. Lanjutan tabel / *Continued table*  
**Table**

Bulan <i>Month</i>	Pemakaian/ Mutasi <i>Usage/ Mutation</i>	Golongan Tarif / <i>Tariff Group</i>			Jumlah/ Total
		Industri/ <i>Industry</i>	Pemerintah/ <i>Government</i>	Lainnya <i>Others</i>	
(1)	(2)	(6)	(7)	(8)	(9)
Januari	KWh	7.864.098	432.992	0	35.575.661
	KVArh	148.482	0	0	157.791
Februari	KWh	7.935.140	453.149	0	36.908.861
	KVArh	101.049	0	0	105.059
Maret	KWh	8.322.406	460.389	0	40.443.232
	KVArh	125.844	0	0	131.828
April	KWh	8.928.632	475.435	0	42.808.563
	KVArh	121.444	0	0	122.442
Mei	KWh	8.863.704	455.767	0	42.587.161
	KVArh	160.310	0	0	164.991
Juni	KWh	9.040.257	475.569	0	43.562.866
	KVArh	160.452	0	0	160.501
Juli	KWh	8.674.838	454.315	0	42.643.203
	KVArh	247.133	0	0	247.133
Agustus	KWh	6.330.008	452.324	0	40.336.882
	KVArh	206.753	0	0	215.844
September	KWh	8.702.572	453.457	0	43.087.504
	KVArh	438.585	0	0	438.588
Oktober	KWh	8.329.764	465.794	0	44.411.156
	KVArh	522.531	0	0	522.531
November	KWh	11.085.355	498.829	0	45.950.234
	KVArh	57.288	0	0	65.125
Desember	KWh	8.856.093	483.085	0	44.879.375
	KVArh	154.419	0	0	154.419
Jumlah <i>Total</i>	KWh	102.932.867	5.561.105	0	503.194.698
	KVArh	2.444.290	0	0	2.486.252

Sumber : PLN Kantor Cabang Serang

Source : *Serang Branch Office of State Electricity Enterprise*

**Tabel** : 6.3.8.  
*Table*

**Nilai Penjualan Listrik PLN (Rupiah) Per Bulan Menurut Golongan Tarif  
di Kabupaten Serang, 2013**  
*Value of Electricity Sold (Rupiah) Each Month by Tariff Group  
in Serang Regency, 2013*

<b>Bulan Month</b>	<b>Golongan Tarif / Tariff Group</b>			
	<b>Sosial / Social</b>	<b>Rumah Tanggal/ Household</b>	<b>Usaha/ Business</b>	<b>Industri/ Industry</b>
<b>(1)</b>	<b>(2)</b>	<b>(3)</b>	<b>(4)</b>	<b>(5)</b>
Januari	293.272.826	11.566.241.673	4.747.367.414	6.361.167.360
Februari	366.046.320	12.275.371.106	5.201.043.767	6.383.827.922
Maret	386.606.760	13.722.070.063	5.719.462.198	6.714.643.940
April	398.489.811	14.747.383.662	6.181.728.409	7.446.357.910
Mei	405.725.384	14.490.953.046	6.517.399.434	7.468.189.454
Juni	404.829.360	14.922.864.513	6.298.844.887	7.654.853.209
Juli	399.406.602	14.761.036.854	6.481.926.569	7.689.593.909
Agustus	378.231.704	14.891.007.807	6.213.773.072	5.644.211.503
September	436.209.890	15.062.896.491	6.566.384.600	7.877.026.479
Oktober	461.131.561	16.095.641.782	6.818.125.405	8.001.715.233
November	461.161.661	15.412.747.342	6.910.677.823	9.579.637.818
Desember	453.889.892	15.917.774.512	7.138.370.721	8.117.696.340
<b>Jumlah Total</b>	<b>4.845.001.771</b>	<b>173.865.988.851</b>	<b>74.795.104.299</b>	<b>88.938.921.077</b>

**Listrik dan Air Bersih**  
*Electricity and Water Supply*

**Tabel** : 6. 3. 8. Lanjutan tabel / *Continued table*  
**Table**

Bulan <i>Month</i>	Golongan Tarif / <i>Tariff Group</i>		Jumlah / <i>Total</i>
	Pemerintah/ <i>Government</i>	Lainnya <i>Others</i>	
(1)	(6)	(7)	(8)
Januari	379.885.036	0	23.347.934.309
Februari	418.503.383	0	24.644.792.498
Maret	405.182.452	0	26.947.965.413
April	438.205.176	0	29.212.164.968
Mei	422.939.795	0	29.305.207.113
Juni	441.018.785	0	29.722.410.754
Juli	438.869.383	0	29.770.833.317
Agustus	436.756.647	0	27.563.980.733
September	439.485.367	0	30.382.002.827
Oktober	472.243.266	0	31.848.857.247
November	516.658.048	0	32.880.882.692
Desember	492.620.233	0	32.120.351.698
<b>Jumlah / <i>Total</i></b>	<b>5.302.367.571</b>	<b>0</b>	<b>347.747.383.569</b>

Sumber : PLN Kantor Cabang Serang  
*Source : Serang Branch Office of State Electricity Enterprise*

**Tabel** : 6. 3. 9.  
**Table**

**Rata-Rata Penjualan Listrik PLN (Rupiah/Kwh)Per Bulan**  
**Menurut Golongan Tarifi di Kabupaten Serang, 2013**  
*Average Electricity Sold (Rupiah/Kwh)Each Month by Tariff Group*  
*in Serang Regency, 2013*

Bulan <i>Month</i>	Golongan Tarif / <i>Tariff Group</i>			
	Sosial / <i>Social</i>	Rumah Tangga/ <i>Household</i>	Usaha/ <i>Bussiness</i>	Industri/ <i>Industry</i>
(1)	(2)	(3)	(4)	(5)
Januari	487,2	516,7	1.170,3	791,0
Februari	530,0	530,5	1.180,7	773,7
Maret	522,5	532,4	1.183,0	787,9
April	524,5	542,4	1.228,2	816,7
Mei	536,4	539,8	1.230,8	825,4
Juni	532,1	534,7	1.229,1	824,7
Juli	528,5	542,7	1.254,8	846,9
Agustus	517,4	542,6	1.260,5	857,3
September	548,3	545,5	1.175,2	871,8
Oktober	560,2	553,7	1.294,8	926,4
November	576,7	554,1	1.306,5	886,6
Desember	571,7	554,2	1.294,4	895,7
Rata-rata / <i>Average</i>	537,9	541,5	1.243,8	844,3

**Tabel** : 6.3.9. Lanjutan tabel / *Continued table*  
**Table**

Bulan <i>Month</i>	Golongan Tarif / <i>Tariff Group</i>		2013
	Pemerintah/ <i>Government</i>	Lainnya <i>Others</i>	
(1)	(6)	(7)	
Januari	879,1	-	665,1
Februari	831,1	-	677,1
Maret	882,7	-	673,1
April	925,2	-	694,1
Mei	930,3	-	700,7
Juni	929,5	-	703,8
Juli	968,1	-	687,9
Agustus	967,5	-	688,9
September	971,1	-	711,6
Oktober	1.015,9	-	723,7
November	1.036,7	-	728,5
Desember	1.095,1	-	726,6
Rata-rata / <i>Average</i>	956,7	-	700,9

Sumber : PLN Kantor Cabang Serang  
*Source : Serang Branch Office of State Electricity Enterprise*

**Tabel** : 6. 3. 10 Jumlah Pelanggan PDAM Serang Menurut Kecamatan dan Golongan Tarif di Kabupaten Serang, 2013  
*Number of Customers of Local Waterworkby District and Tariff Group in Serang Regency, 2013*

Kecamatan <i>District</i>	Sosial Khusus <i>Special Soci al</i>	Sosial Umum <i>Public Social</i>	Rumah Tangga <i>Household</i>	Pelanggan Khusus <i>Specially Buyer</i>	Niaga Kecil <i>Small Scale Business</i>	
(1)	(2)	(3)	(4)	(5)	(6)	
1. Cinangka	-	1	53	-	-	
2. Padarincang	-	19	624	-	1	
3. Ciomas	-	10	403	-	3	
4. Pabuaran	-	-	-	-	-	
5. Gunungsari	-	-	-	-	-	
6. Baros	-	-	98	-	-	
7. Petir	-	-	-	-	-	
8. Tunjung Teja	-	-	-	-	-	
9. Cikeusal	-	-	-	-	-	
10. Pamarayan	-	-	867	-	-	
11. Bandung	-	-	-	-	-	
12. Jawilan	-	-	-	-	-	
13. Kopo	-	-	-	-	-	
14. Cikande	1	86	4.696	-	430	
15. Kibin	-	-	-	-	-	
16. Kragilan	-	17	1378	-	13	
17. Wr Kurung	-	-	-	1.011	-	
18. Mancak	-	-	-	-	-	
19. Anyar	1	14	958	-	18	
20. Bojonegara	23	26	19	3.514	92	
21. Pulo Ampel	-	-	-	-	-	
22. Kramatwatu	-	13	1.688	831	6	
23. Ciruas	-	24	3.261	-	9	
24. Pontang	1	38	1.873	-	12	
25. Lebak Wangi	-	-	-	-	-	
26. Carenang	-	-	-	-	-	
27. Binuang	-	9	333	-	-	
28. Tirtayasa	-	10	992	-	1	
29. Tanara	-	-	-	-	-	
Serang	2013	26	267	17.243	5.356	585
Regency	2012	-	282	14.622	6.219	562

**Tabel** : 6. 3. 10 Lanjutan tabel / *Continued table*  
**Table**

Kecamatan <i>District</i>	Niaga Besar <i>Large Scale Business</i>	Industri Kecil <i>Small Scale Industry</i>	Industri Besar <i>Large Scale Industry</i>	Kran Umum <i>Public Facilities</i>	Jumlah <i>Total</i>	
(1)	(7)	(8)	(9)	(10)	(11)	
1. Cinangka	-	-	-	5	59	
2. Padarincang	-	-	-	-	644	
3. Ciomas	-	-	-	5	421	
4. Pabuaran	-	-	-	-	-	
5. Gunungsari	-	-	-	-	-	
6. Baros	-	-	-	-	98	
7. Petir	-	-	-	-	-	
8. Tunjung Teja	-	-	-	-	-	
9. Cikeusal	-	-	-	-	-	
10. Pamarayan	-	-	-	-	867	
11. Bandung	-	-	-	-	-	
12. Jawilan	-	-	-	-	-	
13. Kopo	-	-	-	-	-	
14. Cikande	-	-	-	-	5.213	
15. Kibin	-	-	-	-	-	
16. Kragilan	1	-	-	-	1.409	
17. Waringinkurung	1	-	-	-	1.012	
18. Mancak	-	-	-	-	-	
19. Anyar	-	-	-	4	995	
20. Bojonegara	-	14	-	3	3.691	
21. Pulo Ampel	-	-	-	-	-	
22. Kramatwatu	-	-	-	3	2.541	
23. Ciruas	-	-	-	-	3.294	
24. Pontang	-	-	-	2	1.926	
25. Lebak Wangi	-	-	-	-	-	
26. Careng	-	-	-	-	-	
27. Binuang	-	-	-	-	-	
28. Tirtayasa	-	-	-	-	342	
29. Tanara	-	-	-	-	1.003	
Serang	2013	2	14	-	22	23.515
<i>Regency</i>	2012	2	11	4	43	21 745

Sumber : PDAM Kabupaten Serang

*Source : Local Waterwork of Serang Regency*



**Tabel** : 6.3.11  
**Table**

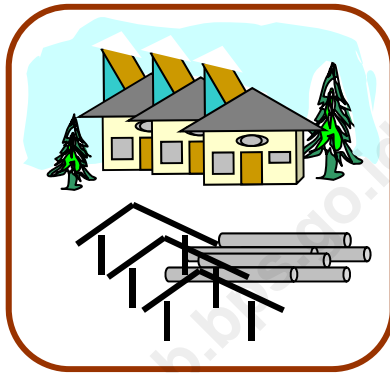
**Jumlah Air yang Disalurkan PDAM Serang (M<sup>3</sup>) Menurut Kecamatan dan Golongan Tarif di Kabupaten Serang, 2013**  
**Number of Water Sold Out Distributed by Local Waterwork(M<sup>3</sup>) by District and Tariff Group in Serang Regency, 2013**

Kecamatan <i>District</i>	Sosial Khusus <i>Social Special</i>	Sosial Umum <i>Publicsocial</i>	Rumah Tangga <i>Household</i>	Instansi Pemerintah <i>Government Institution</i>	Niaga Kecil <i>Small Scale Business</i>	
(1)	(2)	(3)	(4)	(5)	(6)	
1. Cinangka	-	120	8.759	60		
2. Padarincang	-	7.487	136.211	1.349	497	
3. Ciomas	-	5.491	100.137	3.253	1.513	
4. Pabuaran	-	-	-	-	-	
5. Gunungsari	-	-	-	-	-	
6. Baros	-	-	16.823	-	-	
7. Petir	-	-	-	-	-	
8. Tunjung Teja	-	-	-	-	-	
9. Cikeusal	-	-	-	-	-	
10. Pamarayan	-	-	86.399	-	-	
11. Bandung	-	-	-	-	-	
12. Jawilan	-	-	-	-	-	
13. Kopo	-	-	-	-	-	
14. Cikande	1.649	32.681	1.614.145	-	305.428	
15. Kibin	-	-	-	-	-	
16. Kragilan	-	3282	282.592	2.038	7.620	
17. Waringinkurung	-	-	-	-	-	
18. Mancak	-	-	-	-	-	
19. Anyar	357	5.095	153.703	122	2.209	
20. Bojonegara	20.679	9.271	-	9.819	33.880	
21. Pulo Ampel	-	-	-	-	-	
22. Kramatwatu	800	11.682	410.829	3.888	1.429	
23. Ciruas	-	3.942	514.748	-	1.713	
24. Pontang	1.911	7.705	294.187	2.591	2.593	
25. Lebak Wangi	-	-	-	-	-	
26. Careng	-	-	-	-	-	
27. Binuang	-	884	39.795	-	-	
28. Tirtayasa	-	1.193	133.505	-	120	
29. Tanara	-	-	-	-	-	
<b>Kabupaten Serang</b>	<b>2013</b>	<b>25.396</b>	<b>88.833</b>	<b>3.791.483</b>	<b>23.120</b>	<b>357.002</b>
	<b>2012</b>	<b>-</b>	<b>102.764</b>	<b>3.023.553</b>	<b>1.495.350</b>	<b>372.391</b>

**Tabel** : 6. 3. 11 Lanjutan tabel / *Continued table*  
**Table**

Kecamatan <i>District</i>	Niaga Besar <i>Large Scale Business</i>	Industri Kecil <i>Small Scale Industry</i>	Industri Besar <i>Large Scale Industry</i>	Kran Umum <i>Public Facilities</i>	Jumlah <i>Total</i>	
(1)	(7)	(8)	(9)	(10)	(11)	
1. Cinangka	-	-	-	60	8.999	
2. Padarincang	-	-	-	2.191	147.735	
3. Ciomas	-	-	-	-	110.394	
4. Pabuaran	-	-	-	-	-	
5. Gunungsari	-	-	-	-	-	
6. Baros	-	-	-	-	16.823	
7. Petir	-	-	-	-	-	
8. Tunjung Teja	-	-	-	-	-	
9. Cikeusal	-	-	-	-	-	
10. Pamarayan	-	-	-	-	86.399	
11. Bandung	-	-	-	-	-	
12. Jawilan	-	-	-	-	-	
13. Kopo	-	-	-	-	-	
14. Cikande	-	-	-	-	1.953.903	
15. Kibin	-	-	-	-	-	
16. Kragilan	120	3.668	-	-	299.270	
17. Waringinkurung	2.790	-	-	-	2.790	
18. Mancak	-	-	-	-	-	
19. Anyar	-	-	-	-	161.486	
20. Bojonegara	-	10.760	9.271	20.449	114.129	
21. Pulo Ampel	-	-	-	-	-	
22. Kramatwatu	-	-	-	-	428.628	
23. Ciruas	-	-	-	591	520.994	
24. Pontang	-	-	-	-	308.987	
25. Lebak Wangi	-	-	-	-	-	
26. Carenang	-	-	-	-	-	
27. Binuang	-	-	-	-	40.679	
28. Tirtayasa	-	-	-	-	134.818	
29. Tanara	-	-	-	-	-	
Kabupaten	2013	2.910	14.428	9.271	23.291	4.336.034
Serang	2012	587	10.564	14.029	44.959	5.064.197

Sumber : PDAM Kabupaten Serang  
*Source : Local Waterwork of Serang Regency*



**BAB/Chapter VI-4**  
**KONSTRUKSI**  
*Constructions*

<http://seri.kab.go.id>



**Tabel 6.4.1. Jumlah Perusahaan Konstruksi Menurut Kecamatan dan Badan Hukum di Kabupaten Serang, 2013**  
*Number of Construction Company by District and Legal Status in Serang Regency, 2013*

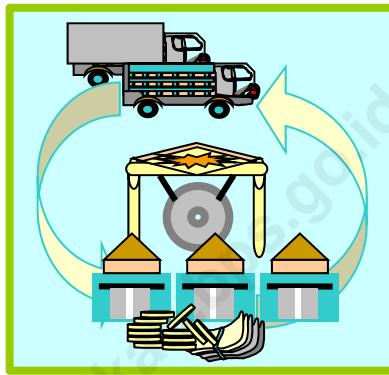
Kecamatan <i>District</i>	Bentuk Badan Hukum / <i>Legal Status</i>		
	PT/NV <i>Limited Company</i>	CV <i>Limited Partnership</i>	Firma / <i>Private Limited Company</i>
(1)	(2)	(3)	(4)
1. Cinangka	-	1	-
2. Padarincang	-	-	-
3. Ciomas	-	4	-
4. Pabuaran	3	23	-
5. Gunungsari	-	-	-
6. Baros	-	3	-
7. Petir	-	-	-
8. Tunjung Teja	-	-	-
9. Cikeusal	-	1	-
10. Pamarayan	-	2	-
11. Bandung	-	-	-
12. Jawilan	-	-	-
13. Kopo	-	-	-
14. Cikande	-	-	-
15. Kibin	-	-	-
16. Kragilan	-	-	-
17. Waringinkurung	-	-	-
18. Mancak	-	-	-
19. Anyar	-	1	-
20. Bojonegara	2	4	-
21. Pulo Ampel	1	2	-
22. Kramatwatu	2	6	-
23. Ciruas	2	2	-
24. Pontang	-	2	-
25. Carenang	-	-	-
26. Binuang	-	-	-
27. Tirtayasa	-	5	-
28. Tanara	-	5	-
<b>Jumlah Total</b>	<b>10</b>	<b>61</b>	<b>-</b>

**Tabel** : 6. 4. 1. Lanjutan tabel / *Continued table*  
**Table**

Kecamatan <i>District</i>	Bentuk Badan Hukum / <i>Legal Status</i>		Jumlah <i>Total</i>
	Koperasi <i>Cooperative</i>	Lainnya <i>Others</i>	
(1)	(5)	(6)	(7)
1. Cinangka	-	-	1
2. Padarincang	-	-	-
3. Ciomas	-	-	4
4. Pabuaran	-	-	26
5. Gunungsari	-	-	-
6. Baros	-	-	3
7. Petir	-	-	-
8. Tunjung Teja	-	-	-
9. Cikeusal	-	-	1
10. Pamarayan	-	-	2
11. Bandung	-	-	-
12. Jawilan	-	-	-
13. Kopo	-	-	-
14. Cikande	-	-	-
15. Kibin	-	-	-
16. Kragilan	-	-	-
17. Waringinkurung	-	-	-
18. Mancak	-	-	-
19. Anyar	-	-	1
20. Bojonegara	1	-	7
21. Pulo Ampel	-	-	3
22. Kramatwatu	-	-	8
23. Ciruas	-	-	4
24. Pontang	-	-	2
25. Carenang	-	-	-
26. Binuang	-	-	-
27. Tirtayasa	-	-	5
28. Tanara	-	-	5
<b>Jumlah <i>Total</i></b>	<b>1</b>	<b>-</b>	<b>72</b>

Sumber : BPS Propinsi Banten

Source : BPS – Statistics of Banten Province



**BAB/Chapter VII**  
**PERDAGANGAN,**  
**HOTEL, SENI, DAN PARIWISATA**  
*Trade, Hotel, Art, and Tourism*





## **VII.1. Perdagangan**

Jumlah perusahaan perdagangan di Kabupaten Serang tahun 2013 sebanyak 766 perusahaan. Jumlah ini meningkat pesat dibanding tahun sebelumnya yang hanya 352 perusahaan. Walaupun terjadi penurunan pada level perdagangan besar, namun perdagangan menengah dan kecil mengalami peningkatan tajam hingga lebih dari dua kali.

Data ekspor Kabupaten Serang pada tahun 2013 menunjukkan kenaikan dari segi volume, namun nilai ekspor tercatat mengalami penurunan. Pencatatan data ekspor berdasarkan dokumen Pemberitahuan Ekspor Barang (PEB) dan Pemberitahuan Ekspor Barang Tertentu (PEBT). Pencatatan data impor berdasarkan dokumen Pemberitahuan Impor Barang (PIB).

Volume barang yang diekspor sebanyak 299,8 juta kg dengan nilai mencapai 300,3 juta US\$. Barang-barang ekspor terutama melalui pelabuhan Merak.

## **VII.2. Hotel, Seni, dan Pariwisata**

Pada bagian ini disajikan data direktori hotel lengkap dengan alamat dan klasifikasi hotel. Lokasi hotel di Kabupaten Serang dominan berada di 2 kecamatan, yaitu

## **VII.1. Trade**

*There were 766 units of trading company in Serang Regency in 2013. This number has increased rapidly from previous year which was only 352 companies. Although the number large-scale trade companies has decreased by 25,9%, small and medium-scale companies has increased more than two times.*

*Export data in Serang Regency in 2013 showed an incline both in volume, however its value was decreased. Export value is compiled based on the PEB documents (notification of export of goods) and PEBT (notification of export of certain goods). Imports value is compiled based on the PIB documents.*

*Total volume of exports (excluding oil and gas) in 2013 was 299,8 million Kgs, equal to 300,3 million US\$. Export mainly through the port of Tanjung Priok.*

## **VII.2. Hotel, Art, and Tourism**

*In this section, we presented hotel directory with address and classification. Dominantly, location of hotels in Serang Regency is in two districts, Cinangka and Anyer. Both districts are quite capable of inviting*

Kecamatan Cinangka dan Anyer. Kedua kecamatan ini memang cukup mampu mengundang wisatawan untuk berkunjung ke sana, mengingat potensi wisata pantainya yang cukup bagus. Potensi wisata ini perlu terus dikembangkan terutama oleh pemerintah daerah sehingga dapat lebih memacu berkembangnya perekonomian daerah ini.

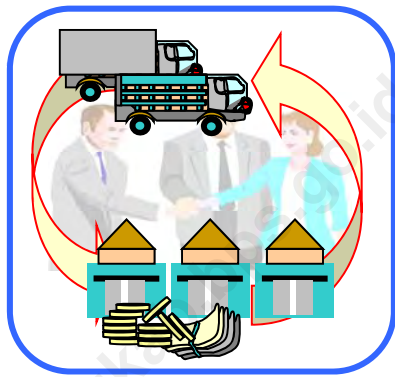
Selain data hotel, disajikan data di bidang seni berupa perkumpulan kesenian yang ada. Sedangkan data pariwisata berupa daftar obyek wisata yang bisa dikunjungi, alamat dan jenis pesonanya.

*tourists, considering the tourism potential of the beach that quite nice. Tourism potential needs to be developed mainly by local governments to push economic development in this area.*

*This chapter presented other data such as art and the associations. While tourism data covering the list of attractions and objects to visit, address and type of attraction.*

Tabel 7.1  
Banyaknya Perusahaan Perdagangan Nasional Terdaftar  
Menurut Golongan Usaha di Kabupaten Serang, 2012 - 2013  
Number of National Trading Companies Registered  
by Group of Trade in Serang Regency, 2012 - 2013





**BAB/Chapter VII-1**  
**PERDAGANGAN**  
*Trade*

<http://salinghid.com>



**Tabel** : 7. 1. 1. **Banyaknya Perusahaan Perdagangan Nasional Terdaftar Menurut Kecamatan dan Golongan Usaha di Kabupaten Serang Tahun 2013**  
*Number of National Trading Companies Registered by District and Group of Trade in Serang Regency, 2013*

Kecamatan <i>District</i>	Perdagangan Besar <i>Whole Sellers</i>	Perdagangan Menengah <i>Medium Scale Retailers</i>	Perdagangan Kecil <i>Small Scale Retailers</i>	Jumlah <i>Total</i>
(1)	(2)	(3)	(4)	(5)
1. Cinangka	-	3	7	10
2. Padarincang	-	-	10	10
3. Ciomas	1	1	6	8
4. Pabuaran	-	4	25	29
5. Gunungsari	-	1	6	7
6. Baros	-	1	31	32
7. Petir	-	1	15	16
8. Tunjung Teja	-	1	2	3
9. Cikeusal	-	2	12	14
10. Pamarayan	-	-	10	10
11. Bandung	-	-	3	3
12. Jawilan	5	5	12	22
13. Kopo	-	-	6	6
14. Cikande	9	6	49	64
15. Kibin	8	12	46	66
16. Kragilan	-	4	32	36
17. Waringinkurung	-	2	21	23
18. Mancak	-	-	5	5
19. Anyar	-	11	32	43
20. Bojonegara	3	8	26	37
21. Pulo Ampel	3	14	37	54
22. Kramatwatu	10	29	142	181
23. Ciruas	4	10	25	39
24. Pontang	-	-	9	9
25. Lebak Wangi	-	-	8	8
26. Carengan	-	-	3	3
27. Binuang	-	-	-	-
28. Tirtayasa	-	-	14	14
29. Tanara	-	-	14	14
<b>Serang</b>	<b>2013</b>	<b>43</b>	<b>115</b>	<b>608</b>
<b>Regency</b>	<b>2012</b>	<b>58</b>	<b>44</b>	<b>250</b>

Sumber : Badan Pelayanan Terpadu dan Penanaman Modal Kabupaten Serang  
Source : Investment and Integrated Services Board of Serang Regency

**Perdagangan**  
*Trade*

**Tabel** : 7. 1. 2.  
*Table*

**Jumlah Pasar dan Jumlah Fasilitas Berdagang Pada Pasar Desa  
Menurut Kecamatan di Kabupaten Serang, 2013**  
*Number of Markets and Traders at Village Market (Traditional Market)  
by District in Serang Regency, 2013*

Kecamatan <i>District</i>	Jumlah Lokasi <i>Number Of Places</i>	Jumlah Fasilitas <i>Number Of Traders</i>			
		Kios <i>Kiosk</i>	Los <i>Stall</i>	Kaki Lima <i>Sideway</i>	
(1)	(2)	(3)	(4)	(5)	
1. Cinangka	1	-	80	15	
2. Padarincang	1	138	42	50	
3. Cioas	1	132	357	50	
4. Pabuaran	1	-	-	-	
5. Gunungsari	1	-	-	-	
6. Baros	1	128	123	30	
7. Petir	1	290	88	70	
8. Tunjung Teja	1	-	100	-	
9. Cikeusal	1	50	30	50	
10. Pamarayan	1	250	100	50	
11. Bandung	1	10	60	70	
12. Jawilan	1	-	70	20	
13. Kopo	2	15	20	70	
14. Cikande	1	114	562	170	
15. Kibin	1	203	174	-	
16. Kragilan	1	54	304	220	
17. Waringinkurung	1	30	-	-	
18. Mancak	1	50	300	-	
19. Anyar	1	748	222	105	
20. Bojonegara	1	37	127	90	
21. Pulo Ampel	1	5	60	90	
22. Kramatwatu	1	137	112	-	
23. Ciruas	1	45	-	120	
24. Pontang	2	300	100	140	
25. Lebak Wangi	-	-	-	-	
26. Carenang	1	63	95	50	
27. Binuang	2	-	120	110	
28. Tirtayasa	1	-	70	30	
29. Tanara	-	-	-	-	
Serang <i>Regency</i>	2013	30	2.799	3.316	1.600
	2012	32	3.087	3.492	1.529

Sumber : Dinas Perindustrian dan Perdagangan Kabupaten Serang  
*Source : Industrial Affairs and Trade Service of Serang Regency*

**Tabel**  
*Table* : 7. 1. 3.

**Realisasi Ekspor Barang Non Migas Kabupaten Serang  
Menurut Perusahaan, 2013**  
*Export Realization of Non Oil/Gas Commodities of Serang Regency  
by Company, 2013*

Perusahaan <i>Company</i>	Nilai (US\$) <i>Value</i>
(1)	(2)
1. CV Nauvan Putra	-
2. PT Intercipta Kimia Pratama	421.532,23
3. PT Cabot Indonesia	-
4. PT Chemtech Perkasa Raya	4.098.600,12
5. PT Cilegon Fabricators	22.926.728,00
6. PT Daekyung Indah Heavy Industry	-
7. PT Fajarina Unggul Industry	-
8. PT Indah Kiat Pulp & Paper Tbk	160.782.044,00
9. PT. Java Taiko Mineralindo	3.825.701,00
10. PT. Kolon Ina	26.696.893,00
11. PT Korindo Heavy Industry	-
12. PT Luhai Industrial	61.375,00
13. PT Murni Mapan Mandiri	13.138.912,00
14. PT Nippon Shokubai Indonesia	-
15. PT Sankei Medical Industries	592.658,00
16. PT Showa Esterindo Indonesia	1.279,00
17. PT Styrindo Mono Indonesia	55.291.178,40
18. PT Super Silicaindo Semesta	105.515,00

**Perdagangan**

*Trade*

**Tabel** : 7. 1. 3. Lanjutan tabel / *Continued table*  
*Table*

Perusahaan <i>Company</i>		Nilai (US\$) <i>Value</i>
(1)		(2)
19.	PT Wildwood	4.831.438,00
20.	PT Yamatogawa Indonesia	37.364,00
21.	PT Yooshin Indonesia	351.929,00
22.	PT Dharma Medipro	1.498.226,00
23.	PT Lung Cheong Brothers Industrial	5.563.156,00
24.	PT Siemens Indonesia	-
25.	PT San Fang Indonesia	271,00
26.	PT Liverwort Wood Industry	43.866,00
Serang <i>Regency</i>		2013 300.268.665,75
		2012 488.646.653,94

Sumber : Dinas Perindustrian dan Perdagangan Kabupaten Serang

*Source : Industrial Affairs and Trade Service of Serang Regency*



**Tabel**  
**Table** : 7. 1. 4.

**Realisasi Ekspor Barang Non Migas Kabupaten Serang  
Menurut Negara Tujuan, 2013**  
*Export Realization of Non Oil/Gas Commodities of Serang Regency  
by Destination Country, 2013*

Negara Tujuan <i>Destination Country</i>	Volume (Kg) <i>Volume</i>	Nilai (US\$) <i>Value</i>
(1)	(2)	(3)
1. Amerika Serikat / <i>United States</i>	5.134.472,48	21.033.517,97
2. Jepang / <i>Japan</i>	1.497.843,52	4.666.619,49
3. Itali / <i>Italy</i>	831.537,28	2.012.743,20
4. Belgia / <i>Belgium</i>	3.296.062,09	9.913.666,08
5. Australia / <i>Australia</i>	-	-
6. Inggris / <i>England</i>	1.833.776,53	5.159.027,75
7. Jerman / <i>Germany</i>	80.980,97	899.950,12
8. Portugis / <i>Portugal</i>	950,47	709.657,17
9. Belanda / <i>Netherland</i>	1.949.027,30	3.586.661,41
10. Perancis / <i>France</i>	680.446,57	2.563.524,08
11. Afrika Selatan / <i>South Africa</i>	-	-
12. Argentina	35.484,33	819.026,23
13. Swiss / <i>Switzerland</i>	-	-
14. Mesir / <i>Egypt</i>	8.458,33	5.534.766,92
15. Haiti	48.400,00	27.600,00
16. Yunani / <i>Greece</i>	71.298,14	1.597.203,37
17. Korea Selatan / <i>South Korea</i>	-	-
18. Malaysia / <i>Malaysia</i>	-	-
19. Hongkong / <i>Hongkong Sar</i>	731.934,07	2.539.560,39
20. China / <i>People's Republic Of China</i>	7.435,84	2.575.112,24
21. Mauritius	-	-
22. Filipina / <i>Philippines</i>	-	-
23. Vietnam	-	-
24. Thailand	-	-
25. Singapura / <i>Singapore</i>	-	-
26. Uni Emirat Arab	374.649,06	8.835.810,52

Perdagangan

Trade

Tabel  
Table : 7. 1. 4. Lanjutan tabel / *Continued table*

Negara Tujuan <i>Destination Country</i>	Volume (Kg) <i>Volume</i>	Nilai (US\$) <i>Value</i>
(1)	(2)	(3)
27. India	32.262,00	168.226,71
28. Taiwan	-	-
29. Nepal	-	-
30. Spanyol / <i>Spain</i>	3.965.238,05	6.280.373,50
31. Polandia / <i>Poland</i>	47.123,00	183.765,68
32. Lithuania	4.895,96	1.175.357,92
33. Kamboja / <i>Cambodia</i>	-	-
34. Bangladesh	68.784.606,08	2.275.996,16
35. Selandia Baru / <i>New Zealand</i>	-	-
36. Turki / <i>Turkey</i>	1.722.148,74	5.572.194,00
37. Georgia	441,43	333.486,44
38. Armenia	-	-
39. Bulgaria	852,92	686.511,08
40. Slovenia	4.387,60	351.505,28
41. Iran	13.653,69	7.816.899,02
42. Saudi Arabia	-	-
43. Rusia	342.795,99	3.678.616,79
44. Nigeria	-	-
45. Srilanka	-	-
46. Yordania	186.779,86	1.859.648,02
47. Rumania	542,83	416.916,98
48. Cuba	-	-
49. Ethiopia	-	-
50. Dubai	-	-
51. Qatar	-	-
52. Yaman	-	-
53. Myanmar	-	-

**Tabel** : 7. 1. 4. Lanjutan tabel / *Continued table*  
**Table**

Negara Tujuan <i>Destination Country</i>	Volume (Kg) <i>Volume</i>	Nilai (US\$) <i>Value</i>
(1)	(2)	(3)
54. Ukraina	-	-
55. Doha	-	-
56. Irlandia	36.873,42	84.570,44
57. Kroasia	1.280,07	423.111,03
58. Denmark	4.357,10	35.508,60
59. Ghana	-	-
60. Kuwait	97.117,21	315.339,25
61. Swedia	26.349,30	127.066,53
62. Kenya	-	-
63. Finlandia	59,05	54.809,91
64. Bahrain	-	-
65. Republik Ceko / Czech Republic	-	-
66. Syria	-	-
67. Muzambik	-	-
68. Brazilia	4.349.905,63	11.342.101,75
69. Oman	-	-
70. Cyprus	513,34	437.397,18
71. Latvia	25,83	18.510,21
72. Togo	-	-
73. Senegal	-	-
74. Estonia	-	-
75. Austria	-	-
76. Montenegro	-	-
77. Libanon	3,05	3.541,46
78. Madagaskar	-	-
79. Serbia	-	-

**Perdagangan**

*Trade*

**Tabel** : 7. 1. 4. Lanjutan tabel / *Continued table*  
**Table**

Negara Tujuan <i>Destination Country</i>	Volume (Kg) <i>Volume</i>	Nilai (US\$) <i>Value</i>
(1)	(2)	(3)
80. Canada	734,62	28.080,02
81. Kairo	-	-
82. Norwegia	-	-
83. Dominique	-	-
84. Marroco	-	-
85. Guatemala	-	-
86. Chile	3.267,00	87.557,40
87. Algeria	-	-
88. Honduras	-	-
89. Israel	-	-
90. Mexico	-	-
91. Pakistan	-	-
92. Turkmenistan	-	-
93. Uruguay	-	-
94. Venezuela	-	-
95. Albania	104,73	59.554,28
96. Barbados	15,41	10,147,91
97. Botswana	65,16	37.049,27
98. Cote D'ivoire	98,12	42.959,82
<b>Jumlah / Total</b>	<b>215.348.814,41</b>	<b>488.190.148,96</b>

Sumber : Dinas Perindustrian dan Perdagangan Kabupaten Serang  
*Source : Industrial Affairs and Trade Service of Serang Regency*

**Tabel** : 7. 1.5.  
**Table**

**Realisasi Ekspor Barang Non Migas Kabupaten Serang  
Menurut Pelabuhan Muat, 2012 – 2013**  
*Export Realization of Non Oil/Gas Commodities of Serang Regency  
by Loading Port, 2012 – 2013*

Pelabuhan Muat <i>Loading Port</i>	2012		2013	
	Volume (000 Kg)	Nilai / Value (000 US\$)	Volume (000 Kg)	Nilai / Value (000 US\$)
(1)	(2)	(3)	(4)	(5)
1. Tanjung Priok	141.799.807	246.518.575	96.454.628,00	216.004.765,52
2. Soekarno – Hatta	817	11.608	4.953,00	45.543,86
3. Merak	5.854.609	121.088.126	188.749.846,30	65.752.794,52
4. Ciwandan	1.797.590	2.856.202	683.472,00	3.968.214,54
5. Anyer Kidul	12.915.073	23.087.888	13.930.504,00	14.497.346,31
<b>Jumlah / Total</b>	<b>162.367.896</b>	<b>393.562.400</b>	<b>299.823.403,30</b>	<b>300.268.664,75</b>

Sumber : Dinas Perindustrian dan Perdagangan Kabupaten Serang  
*Source : Industrial Affairs and Trade Service of Serang Regency*





**BAB/Chapter VII-2**  
**HOTEL, RESTORAN, SENI, DAN**  
**PARIWISATA**  
*Hotel, Art, and Tourism*





**Tabel** : 7. 2. 1.  
**Table**

Direktori Hotel dan Perusahaan Akomodasi  
di Kabupaten Serang, 2013  
*Directory of Hotel and Other Accommodation  
in Serang Regency, 2013*

Hotel/Akomodasi <i>Hotel/Accommodation</i>	Alamat <i>Address</i>	Klasifikasi <i>Classification</i>
(1)	(2)	(3)
<b>Kecamatan Cinangka</b>		
1. Hotel Pesona Krakatau	Jl. Raya Bulakan-Cinangka Km 46, Serang	Bintang 1
2. Wisma Aj.Carita	Jl. Raya Labuan-Cinangka Km 48, Serang	Melati 2
3. Wisma Antoni	Jl. Karang Suraga-Cinangka Km 48, Serang	Melati 2
4. Villa Anyelir	Jl. Raya Kosambi-Cinangka Km 48, Serang	Melati 3
5. Villa Evi Redita	Jl. Bulakan-Cinangka Km 48, Serang	Melati 2
6. Bukit Pasau Cottage	Jl. Raya Pasauran-Cinangka Km 50, Serang	Melati 1
7. Bulakan Beach House	Jl. Karang Suraga-Cinangka Km 48, Serang	Melati 1
8. Pondok Club Bali	Jl. Raya Bulakan-Cinangka Km 46, Serang	Bintang 2
9. Villa Geraldine	Jl. Raya Kosambi-Cinangka Km 48, Serang	Melati 3
10. Villa Karang Sono	Jl. Raya Karang Bolong-Cinangka Km 47	Melati 3
11. Lalita Megah Cottage	Jl. Raya Labuan-Cinangka Km 47, Serang	Melati 1
12. Milla Beach House	Jl. Raya Bulakan-Cinangka Km 48, Serang	Melati 2
13. Villa Nelayan	Jl. Raya Labuan-Cinangka Km 46, Serang	Melati 3

Tabel  
*Table* : 7. 2. 1. Lanjutan tabel / *Continued table*

	<i>Hotel/Akomodasi</i> <i>Hotel/Acoomodation</i>	<i>Alamat</i> <i>Address</i>	<i>Klasifikasi</i> <i>Classification</i>
	(1)	(2)	(3)
14.	Hotel Permai Beach	Jl Karang Bolong-Cinangka Km 42, Serang	Melati 3
15.	Prima Beach Resort	Jl. Raya Pasauran-Cinangka Km 52, Serang	Bintang 1
16.	Villa Puri Kosambi	Jl. Raya Kosambi-Cinangka Km 48, Serang	Melati 3
17.	Puri Retno 2 Cottage	Jl. Raya Labuan-Cinangka Km 49, Serang	Melati 1
18.	Puri Retno I Cottage	Jl. Raya Pasauran-Cinangka Km 52, Serang	Bintang 1
19.	Villa Rokan	Jl. Raya Sindanglaya-Cinangka Km 45, Serang	Melati 3
20.	Salsa Beach Hotel	Jl. Raya Bulakan-Cinangka Km 46, Serang	Bintang 2
21.	Siyoni Sea Side Cottage	Jl Raya Kamasan-Cinangka Km 44, Serang	Melati 3
22.	Ajeng Villa	Jl. Raya Labuan-Cinangka Km 47, Serang	Melati 3
23.	Villa Samefil Beach	Jl Raya Kamasan-Cinangka Km 40, Serang	Melati 3
24.	Villa Sulthoni	Jl Raya Labuan-Cinangka Km 50, Serang	Melati 3
25.	Bukit Arum Dalu Hotel	Jl. Raya Anyer-Bandulu Km 40, Serang	Melati 3
26.	Kampung Pondok Ciparay (Poci) Hotel	Jl. Raya Anyer-Bandulu Km 42, Serang	Melati 1
27.	Pondok Sarimande	Jl Raya Kosambi-Cinangka Km 48, Serang	Melati 3

**Tabel** : 7. 2. 1. Lanjutan tabel / *Continued table*  
**Table** :

Hotel/Akomodasi <i>Hotel/Accommodation</i>	Alamat <i>Address</i>	Klasifikasi <i>Classification</i>
(1)	(2)	(3)
28. Villa GJA	Jl Raya Labuan-Cinangka Km 49, Serang	Melati 3
29. Villa Bale Hijau	Jl Raya Labuan-Cinangka Km 46, Serang	Melati 3
30. Losmen Sindang Laya 1	Jl Raya Sirih-Cinangka Km 43, Serang	Melati 3
31. Losmen Sindang Laya 2	Jl Raya Sirih-Cinangka Km 44, Serang	Melati 3
32. Hawai Resort & Spa	Jl. Raya Bulakan-Cinangka Km 46, Serang	Bintang 4
33. Casa Krakatau	Jl. Raya Pasauran-Cinangka Km 48, Serang	Bintang 3
34. Wisma Musro	Jl. Raya Bulakan-Cinangka Km 47, Serang	Melati 3
35. Wisma Nurul Fikri	Jl. Raya Labuan-Cinangka Km 59, Serang	Melati 1
36. Villa Stefan	Jl. Raya Labuan-Cinangka Km 48, Serang	Bintang 5
37. Villa Karang Ratu	Jl. Raya Karang Suraga-Cinangka Km 47	Melati 3
38. Pondok Pantai Tumaritis	Jl. Bulakan-Cinangka Km 46, Serang	Melati 3
39. Pondok Karang Suraga	Jl. Raya Karang Suraga-Cinangka Km 47	Melati 3
40. Pondok Karang Bolong	Jl. Raya Karang Suraga-Cinangka Km 47	Melati 3
41. Villa Balatriolo	Jl. Raya Bulakan-Cinangka Km 47, Serang	Melati 2

Tabel  
*Table* : 7.2.1. Lanjutan tabel / *Continued table*

	Hotel/Akomodasi <i>Hotel/Acoomodation</i>	Alamat <i>Address</i>	Klasifikasi <i>Classification</i>
	(1)	(2)	(3)
41.	Villa Palem Beach	Jl. Raya Labuan-Cinangka Km 59, Serang	Melati 3
43.	Villa Laut Biru	Jl. Raya Bulakan-Cinangka Km 48, Serang	Melati 3
44.	Villa Sultan	Jl. Raya Labuan-Cinangka Km 50, Serang	Melati 3
45.	Villa Yatuna	Jl. Raya Labuan-Cinangka Km 47, Serang	Melati 3
46.	Villa Tridan	Jl. Raya Bulakan-Cinangka Km 48, Serang	Melati 3
47.	Villa He-200	Jl. Raya Sirih-Cinangka Km 42, Serang	Melati 3
48.	Villa Cidanau	Jl. Raya Karang Suraga-Cinangka Km 46	Melati 3
<b>Kecamatan Anyar</b>			
1.	Alisa Villa	Jl. Raya Anyer-Cikoneng Km 27, Serang	Melati 3
2.	Anyer Cottage Hotel	Jl. Raya Cikoneng-Anyer Km 32, Serang	Bintang 2
3.	Griya Indira Hotel	Kp Cibaru	Melati 2
4.	Bandulu Beach Resort	Jl Raya Anyer, Karang Bolong Sirih Lor	Melati 2
5.	Jayakarta Anyer Hotel	Jl. Raya Anyer-Bandulu Km 41, Serang	Bintang 3

**Tabel** : 7. 2. 1. Lanjutan tabel / *Continued table*  
**Table** :

	<b>Hotel/Akomodasi</b> <i>Hotel/Acoomodation</i>	<b>Alamat</b> <i>Address</i>	<b>Klasifikasi</b> <i>Classification</i>
	(1)	(2)	(3)
6.	Pondok Kalimaya	Jl. Raya Anyer-Cikoneng Km 27, Serang	Melati 1
7.	Mambruk Anyer Hotel	Jl. Raya Cikoneng-Anyer Km 31, Serang	Bintang 4
8.	Villa Marina Resort	Jl. Raya Anyer-Cikoneng Km 30, Serang	Bintang 3
9.	Nuansa Bali 1	Jl. Raya Anyer-Bandulu Km 34, Serang	Bintang 3
10.	Parikesit Wisma	Jl Raya Anyer-Karang Bolong	Melati 3
11.	Patra Jasa Anyer Hotel	Jl. Raya Anyer-Bandulu Km 36 Po Box 101, Serang	Bintang 3
12.	Pisita Anyer Resort	Jl Raya Anyer-Cikoneng Km 30, Anyer	Bintang 3
13.	Pondok Layung Resort	Jl. Raya Anyer-Bandulu Km 40, Serang	Melati 2
14.	Pondok Tubagus	Jl. Raya Anyer-Bandulu Km 40, Serang	Melati 2
15.	Pondok Putri Duyung (Ryugu)	Jl.Raya Anyer-Cikoneng	Melati 1
16.	Regal Raya Resort	Jl. Raya Anyer-Bandulu Km 38, Serang	Melati 1
17.	Pondok Sanghyang Resort	Jl. Raya Anyer -Bandulu Km 27, Serang	Melati 1
18.	Sanghyang Indah Resort	Jl. Raya Cikoneng-Anyer Km 30, Serang	Bintang 3
19.	Sol Elite Marbella Hotel	Jl Raya Karang Bolong Km 135	Bintang 5

Tabel  
*Table* : 7. 2. 1. Lanjutan tabel / *Continued table*

<i>Hotel/Akomodasi</i> <i>Hotel/Acoomodation</i>	<i>Alamat</i> <i>Address</i>	<i>Klasifikasi</i> <i>Classification</i>
(1)	(2)	(3)
20. Pondok Tambang Ayam	Jl. Raya Cikoneng-Anyer Km 29, Serang	Melati 1
21. The Banten Resort	Jl. Raya Anyer-Bandulu Km 38, Serang	Bintang 1
22. Bandulu Water Sport	Jl. Raya Anyer-Bandulu Km 41, Serang	Bintang 3
23. Wisma Kompas	Jl. Raya Anyer-Bandulu Km 43, Serang	Melati 2
24. Villa Baduy	Jl. Raya Anyer-Cikoneng Km 27, Serang	Melati 2
25. Anyer Palazo Boutique	Jl. Raya Anyer Cikoneng Km 31, Serang	Bintang 2
26. Villa Taverno	Jl. Raya Anyer-Cikoneng Km 27, Serang	Melati 3
27. Villa Creole	Jl. Raya Anyer-Cikoneng Km 29, Serang	Melati 3
28. Villa Putri Wenang	Jl. Raya Anyer-Cikoneng Km 28, Serang	Melati 2
29. Pondok Way Kunang	Jl. Raya Anyer-Cikoneng Km 27, Serang	Melati 3
30. Villa Trimukti	Jl. Raya Anyer-Cikoneng Km 27, Serang	Melati 3
31. Villa Habib Redian	Jl. Raya Anyer-Cikoneng Km 44, Serang	Melati 3
32. Villa Putri Sheila	Jl. Raya Cikoneng-Anyer Km 29, Serang	Melati 3
<b>Kecamatan Kramatwatu</b>		
1. Mitra Sono Hotel	Jl Raya Cilegon Km 9, Pejaten, Kramat Watu	Melati 1

Sumber : Dinas Pariwisata, Pemuda dan Olahraga Kabupaten Serang  
*Source : Department of Tourism, Youth and Sports of Serang Regency*

**Tabel** : 7. 2. 2.  
**Table** :

**Banyaknya Perusahaan Akomodasi, Tempat Tidur, dan Cottage  
Menurut Kecamatan di Kabupaten Serang, 2012**  
*Number of Hotels/Accomodations, Beds, and Cottage  
by District in Serang Regency, 2012*

KECAMATAN <i>District</i>	JUMLAH PERUSAHAAN AKOMODASI <i>Hotels/Accomodation</i>	JUMLAH KAMAR <i>Total Rooms</i>	JUMLAH COTTAGE <i>Total Cottage</i>
(1)	(2)	(3)	(4)
1. Cinangka	48	854	19
2. Padarincang	-	-	-
3. Ciomas	-	-	-
4. Pabuaran	-	-	-
5. Gunungsari	-	-	-
6. Baros	-	-	-
7. Petir	-	-	-
8. Tunjung Teja	-	-	-
9. Cikeusal	-	-	-
10. Pamarayan	-	-	-
11. Bandung	-	-	-
12. Jawilan	-	-	-
13. Kopo	-	-	-
14. Cikande	-	-	-
15. Kibin	-	-	-
16. Kragilan	-	-	-
17. Waringinkurung	-	-	-
18. Mancak	-	-	-
19. Anyar	32	1.895	317
20. Bojonegara	-	-	-
21. Pulo Ampel	-	-	-
22. Kramatwatu	1	30	-
23. Ciruas	-	-	-
24. Pontang	-	-	-
25. Carenang	-	-	-
26. Binuang	-	-	-
27. Tirtayasa	-	-	-
28. Tanara	-	-	-
Serang	2012	81	2.779
<i>Regency</i>	2011	84	2.764

Sumber : Dinas Pariwisata, Pemuda dan Olahraga Kabupaten Serang  
*Source : Department of Tourism, Youth and Sports of Serang Regency*

**Tabel** : 7. 2. 3. **Banyaknya Perusahaan Akomodasi Menurut Kecamatan dan Kelas Hotel di Kabupaten Serang, 2013**  
*Number of Hotels/Accommodations by District and Class in Serang Regency, 2013*

Kecamatan <i>District</i>	Hotel Melati 1	Hotel Melati 2	Hotel Melati 3
(1)	(2)	(3)	(4)
1. Cinangka	6	5	29
2. Padarincang	-	-	-
3. Ciomas	-	-	-
4. Pabuaran	-	-	-
5. Gunungsari	-	-	-
6. Baros	-	-	-
7. Petir	-	-	-
8. Tunjung Teja	-	-	-
9. Cikeusal	-	-	-
10. Pamarayan	-	-	-
11. Bandung	-	-	-
12. Jawilan	-	-	-
13. Kopo	-	-	-
14. Cikande	-	-	-
15. Kibin	-	-	-
16. Kragilan	-	-	-
17. Waringinkurung	-	-	-
18. Mancak	-	-	-
19. Anyar	5	7	8
20. Bojonegara	-	-	-
21. Pulo Ampel	-	-	-
22. Kramatwatu	1	-	-
23. Ciruas	-	-	-
24. Pontang	-	-	-
25. Carenang	-	-	-
26. Binuang	-	-	-
27. Tirtayasa	-	-	-
28. Tanara	-	-	-
<b>Kabupaten Serang</b> <i>Serang Regency</i>	<b>12</b>	<b>12</b>	<b>37</b>



**Tabel** : 7. 2. 3. Lanjutan tabel / *Continued table*  
**Table** : 7. 2. 3. Lanjutan tabel / *Continued table*

Kecamatan <i>District</i>	Hotel Bintang 5	Hotel Bintang 4	Hotel Bintang 3	Hotel Bintang 2	Hotel Bintang 1
(1)	(2)	(3)	(4)		
1. Cinangka	1	1	1	2	3
2. Padarincang	-	-	-	-	-
3. Ciomas	-	-	-	-	-
4. Pabuaran	-	-	-	-	-
5. Gunungsari	-	-	-	-	-
6. Baros	-	-	-	-	-
7. Petir	-	-	-	-	-
8. Tunjung Teja	-	-	-	-	-
9. Cikeusal	-	-	-	-	-
10. Pamarayan	-	-	-	-	-
11. Bandung	-	-	-	-	-
12. Jawilan	-	-	-	-	-
13. Kopo	-	-	-	-	-
14. Cikande	-	-	-	-	-
15. Kibin	-	-	-	-	-
16. Kragilan	-	-	-	-	-
17. Waringinkurung	-	-	-	-	-
18. Mancak	-	-	-	-	-
19. Anyar	1	2	7	1	1
20. Bojonegara	-	-	-	-	-
21. Pulo Ampel	-	-	-	-	-
22. Kramatwatu	-	-	-	-	-
23. Ciruas	-	-	-	-	-
24. Pontang	-	-	-	-	-
25. Carenang	-	-	-	-	-
26. Binuang	-	-	-	-	-
27. Tirtayasa	-	-	-	-	-
28. Tanara	-	-	-	-	-
<b>Kabupaten Serang <i>Serang Regency</i></b>	<b>2</b>	<b>3</b>	<b>8</b>	<b>3</b>	<b>4</b>

Sumber : Dinas Pariwisata, Pemuda dan Olahraga Kabupaten Serang  
*Source : Department of Tourism, Youth and Sports of Serang Regency*

Tabel : 7. 2. 4.  
*Table*

Banyaknya Restoran dan Rumah Makan Menurut Kecamatan  
di Kabupaten Serang, 2013  
*Number of Restaurant and Cafe by District  
in Serang Regency, 2013*

Kecamatan <i>District</i>	2012	2013
(1)	(2)	(3)
1. Cinangka	-	-
2. Padarincang	-	-
3. Ciomas	-	-
4. Pabuaran	1	1
5. Gunungsari	-	-
6. Baros	3	3
7. Petir	-	-
8. Tunjung Teja	-	-
9. Cikeusal	-	-
10. Pamarayan	-	-
11. Bandung	-	-
12. Jawilan	-	-
13. Kopo	-	-
14. Cikande	2	2
15. Kibin	2	2
16. Kragilan	7	8
17. Waringinkurung	-	-
18. Mancak	-	-
19. Anyar	23	23
20. Bojonegara	-	-
21. Pulo Ampel	-	-
22. Kramatwatu	2	5
23. Ciruas	1	1
24. Pontang	-	-
25. Lebak Wangi	-	-
26. Carenang	-	-
27. Binuang	-	-
28. Tirtayasa	-	-
29. Tanara	-	-
<b>Kabupaten Serang</b> <i>Serang Regency</i>	<b>41</b>	<b>45</b>

Sumber : Dinas Pariwisata, Pemuda dan Olahraga Kabupaten Serang  
*Source : Department of Tourism, Youth and Sports of Serang Regency*

**Tabel** : 7. 2. 5.  
**Table** :

**Daftar Nama Obyek Wisata di Kabupaten Serang, 2013**  
*List of Tourism Object in Serang Regency, 2013*

Obyek Wisata <i>Tourism Object</i>	Alamat <i>Address</i>	Jenis Pesona <i>Attraction</i>
(1)	(2)	(3)
<b>Kecamatan Cinangka</b>		
1. Pantai Pasauran Indah	Desa Pasauran	Pantai
2. Pantai Karang Suraga	Desa Karang Suraga	Pantai
3. Wisata Karang Bolong	Desa Karang Bolong	Pantai
4. Pantai Florida	Desa Sindanglaya	Pantai
5. Pantai Karang Suraga II	Desa Karang Suraga	Pantai
6. Pantai Tawing	Desa Karang Suraga	Pantai
7. Pantai Kelapa Gading	Desa Sindanglaya	Pantai
8. Pantai Karang Kitri	Desa Sindanglaya	Pantai
9. Pantai Cibeureum I	Desa Kamasan	Pantai
10. Pantai Saung Cibeureum	Desa Kamasan	Pantai
11. Pantai Wisata Cibeureum II	Desa Kamasan	Pantai
12. Pantai Palem Cibeureum	Desa Kamasan	Pantai
13. Pantai Pasir Putih I	Desa Kamasan	Pantai
14. Pantai Pasir Putih II	Desa Sindanglaya	Pantai
15. Pantai Pasir Putih III	Desa Sindanglaya	Pantai
16. Pantai Anyer II	Desa Cikoneng	Pantai
17. Pantai Batu Hideng	Desa Karang Bolong	Pantai
18. Pantai Muara Cipacung	Desa Karang Suraga	Pantai
19. Pantai Baraya	Desa Bulakan	Pantai
20. Pantai Bulakan	Desa Bulakan	Pantai
21. Pantai Canda Ria	Desa Karang Suraga	Pantai
22. Pantai Karang Jago	Desa Bulakan	Pantai

**Tabel** : 7.2.5. Lanjutan tabel / *Continued table*  
**Table**

Obyek Wisata <i>Tourism Object</i>	Alamat <i>Address</i>	Jenis Pesona <i>Attraction</i>
(1)	(2)	(3)
23. Pantai Nelayan	Desa Bulakan	Pantai
Kecamatan Padarincang		
1. Curug Cigumawang	Jl. Raya Cinangka	Curug
2. Curug Betung	Jl. Raya Cinangka	Curug
3. Cagar Alam Rawa Dano	Desa Kalumpang	Gunung dan rawa
Kecamatan Ciomas		
1. Sentra Golok Ciomas	Desa Citaman	Simbul golok besar
2. Batu Kereta	Desa Ujung Tebu	Batu gunung
Kecamatan Pabuaran		
1. Makam Nyi Mas Gamparan	Desa Tanjung Sari	Makam
Kecamatan Cikeusal		
1. Gua Cilayang	Desa Cilayang	Goa Lalay
Kecamatan Pamarayan		
1. Bendung Sungai Pamarayan	Desa Panyabangan	Irigasi
Kecamatan Kopo		
1. Makam Surya Manggala	Desa Ranca Sumur	Makam
2. Sultan Ageng Tirtayasa	Desa Ranca Sumur	Makam
Kecamatan Kibin		
1. Situs Patapaan	Desa Nagara	Sejarah

**Tabel** : 7. 2. 5. Lanjutan tabel / *Continued table*  
**Table** : 7. 2. 5. Lanjutan tabel / *Continued table*

Obyek Wisata <i>Tourism Object</i>	Alamat <i>Address</i>	Jenis Pesona <i>Attraction</i>
(1)	(2)	(3)
<b>Kecamatan Kragilan</b>		
1. Pemandian Air Belerang	Desa Pematang	Mata air belerang
<b>Kecamatan Mancak</b>		
1. Bukit Hijau	Jl. Raya Anyer	Bukit
<b>Kecamatan Anyar</b>		
1. Pantai Pulau Sanghiyang	Desa Cikoneng	Pantai
2. Pantai Tanjung Tum	Desa Cikoneng	Pantai
3. Pantai Wisata Lestari Anyer	Desa Cikoneng	Pantai
4. Pantai Patra Sambolo	Desa Bandulu	Pantai
5. Wisata Mercusuar	Desa Cikoneng	Pantai
6. Pantai Bandulu	Desa Bandulu	Pantai
7. Pantai Legan Prima Anyer	Desa Bandulu	Pantai
8. Pantai Pal Anyer I	Desa Cikoneng	Pantai
9. Pantai Muara Asri	Desa Cikoneng	Pantai
10. Lembah Hijau	Desa Bandulu	Pantai
<b>Kecamatan Bojonegara</b>		
1. Gunung Santri	Kecamatan Bojonegara	Makam
<b>Kecamatan Kramatwatu</b>		
1. Wulandira Purnama	Jl. Raya Serang Cilegon	Danau
2. Danau Tasikardi	Desa Kramatwatu	Danau

**Tabel** : 7.2.5. Lanjutan tabel / *Continued table*  
**Table**

Obyek Wisata <i>Tourism Object</i>	Alamat <i>Address</i>	Jenis Pesona <i>Attraction</i>
(1)	(2)	(3)
3. Gunung Pinang	Jl. Raya Serang Cilegon	Gunung
4. Sumur Tujuh Belas	Desa Lebakwana	Makam
5. Situs Pangaindelan Abang	Desa Margasana	Sejarah
<b>Kecamatan Ciruas</b>		
1. Sentra Gerabah	Pasar Dukuh	Kerajinan keramik
<b>Kecamatan Tirtayasa</b>		
1. Pantai Lontar	Desa Lontar	Pantai
<b>Kecamatan Tanara</b>		
1. Makam Syekh Nawawi	Desa Tanara	Makam
2. Masjid Kuno Nawawi	Desa Tanara	Makam
3. Makam Syech Nyi Raras	Desa Tanara	Makam

Sumber : Dinas Pariwisata, Pemuda dan Olahraga Kabupaten Serang  
*Source : Department of Tourism, Youth and Sports of Serang Regency*

**Tabel**  
**Table** : 7. 2. 6.

**Banyaknya Wisatawan yang Berkunjung Per Bulan**  
**di Kabupaten Serang, 2013**  
*Number of Tourists Visited Each Month*  
*in Serang Regency, 2013*

<b>Bulan</b> <i>Month</i>	<b>Jumlah Wisatawan</b> <i>Number of Tourists</i>
(1)	(2)
Januari	1.523.120
Februari	157.897
Maret	440.005
April	262.492
Mei	319.129
Juni	368.784
Juli	1.177.639
Agustus	1.653.209
September	1.331.727
Oktober	1.489.926
November	1.403.754
Desember	1.523.817
<b>Jumlahl Total</b>	<b>11.651.499</b>

**Sumber : Dinas Pariwisata, Pemuda dan Olahraga Kabupaten Serang**  
**Source : Department of Tourism, Youth and Sports of Serang Regency**

**Tabel**  
*Table* : 7. 2. 7.

**Banyaknya Wisatawan yang Menginap Per Bulan  
di Kabupaten Serang, 2013**  
*Number of Tourists Stayed in Hotel Each Month  
in Serang Regency, 2013*

Bulan <i>Month</i>	Hotel Bintang				
	I	II	III	IV	V
(1)	(2)	(3)	(4)	(5)	(6)
Januari	...	...	...	...	...
Februari	...	...	...	...	...
Maret	...	...	...	...	...
April	...	...	...	...	...
Mei	...	...	...	...	...
Juni	...	...	...	...	...
Juli	...	...	...	...	...
Agustus	...	...	...	...	...
September	...	...	...	...	...
Oktober	...	...	...	...	...
November	...	...	...	...	...
Desember	...	...	...	...	...
Jumlah/ <i>Total</i>	...	...	...	...	...



**Tabel** : 7. 2. 7. Lanjutan tabel / *Continued table*  
**Table** :

Bulan <i>Month</i>	Hotel Melati		
	I	II	III
(1)	(7)	(8)	(9)
Januari	...	...	...
Februari	...	...	...
Maret	...	...	...
April	...	...	...
Mei	...	...	...
Juni	...	...	...
Juli	...	...	...
Agustus	...	...	...
September	...	...	...
Oktober	...	...	...
November	...	...	...
Desember	...	...	...
Jumlah/ <i>Total</i>	...	...	...

...): Data tidak tersedia

Sumber : Dinas Pariwisata, Pemuda dan Olahraga Kabupaten Serang  
*Source : Department of Tourism, Youth and Sports of Serang Regency*

**Tabel**  
**Table** : 7. 2. 8

**Banyaknya Wisatawan yang Berkunjung Per Bulan Menurut Tipe Wisata  
di Kabupaten Serang, 2013**  
*Number of Tourists Visited Each Month by Type of Tourism  
in Serang Regency, 2013*

<b>Bulan</b> <i>Month</i>	<b>Objek Wisata</b> <i>Tourist Attractions</i>	<b>Wisata Ziarah</b> <i>Pilgrimage</i>
(1)	(2)	(3)
Januari	1.394.656	120.425
Februari	132.001	17.411
Maret	405.713	18.024
April	227.015	16.882
Mei	282.101	19.715
Juni	307.402	41.127
Juli	439.597	723.706
Agustus	720.417	851.415
September	751.325	569.749
Oktober	500.025	978.402
November	499.581	886.421
Desember	921.400	570.908
<b>Jumlah/ Total</b>	<b>6.581.233</b>	<b>4.814.185</b>

**Sumber : Dinas Pariwisata, Pemuda dan Olahraga Kabupaten Serang**  
*Source : Department of Tourism, Youth and Sports of Serang Regency*

**Tabel** : 7. 2. 9.  
**Table** :

**Banyaknya Perkumpulan Kesenian Menurut Jenis Kesenian  
di Kabupaten Serang, 2012 – 2013**  
*Number of Art Groups by Kind of Art  
in Serang Regency, 2012 – 2013*

Jenis Kesenian <i>Kind of Art</i>	2012	2013
(1)	(2)	(3)
1. Seni Tari		
a. Tari Sunda	3	3
b. Tari Topeng	2	2
c. Tari Jawa	-	-
d. Tari Balet	-	-
e. Tari Banten	20	20
2. Seni Wayang		
a. Wayang Golek	2	2
b. Wayang Kulit	1	1
c. Wayang Orang	-	-
d. Wayang Giring	1	1
3. Seni Suara/Karawitan		
a. Beluk	2	2
b. Kawih Sunda	3	3
c. Macapat	-	-
d. Koor/Rampak Sekar	28	28
e. Ratiban	56	56
f. Qosidah	56	56
g. Quro	28	28
h. Gamelan Sunda	4	4
i. Gamelan Jawa	1	1
j. Kecapi Suling	2	2
k. Degung	5	5
i. Kliningan	2	2
4. Orkes		
a. Orkes Gambus	28	28
b. Orkes Melayu	56	56
c. Orkes Keroncong	-	-
d. Paduan Suara	28	28

Tabel  
*Table* : 7. 2. 9. Lanjutan tabel / *Continued table*

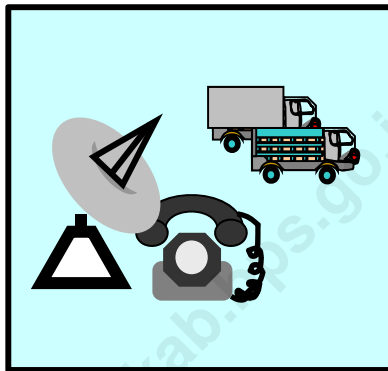
Jenis Kesenian <i>Kind of Art</i>	2012	2013
(1)	(2)	(3)
5. Seni Rupa		
a. Seni Patung	3	3
b. Seni Ukir	1	1
c. Seni Lukis	6	6
d. Seni Kriya	1	1
e. Arsitektur	1	1
f. Seni Rias	84	84
6. Pertunjukan Rakyat		
a. Akrobat	1	1
b. Angklung	1	1
c. Band	28	28
d. Debus	140	140
e. Gade/Gaele	10	10
f. Genjing	28	28
g. Gendang	28	28
h. Wawalan	-	28
i. Karinding	1	1
j. Ketuk Tilu	1	1
k. Lais	1	1
l. Pencak Silat Banten	56	56
m. Pencak Silat Periangan	28	28
n. Reog/ogel	2	2
o. Rudat	114	114
p. Rebana	28	28
q. Saman	28	28
r. Tanjidor	-	-
s. Terbang Gede	56	56
t. Calung	2	2
u. Badawang	2	2
v. Patingtung	184	184
w. Dzalail	28	28

**Tabel** : 7. 2. 9. Lanjutan tabel / *Continued table*  
**Table** : 7. 2. 9. Lanjutan tabel / *Continued table*

Jenis Kesenian <i>Kind of Art</i>	2012	2013
(1)	(2)	(3)
7. Drama		
a. Drama Modern	14	14
b. Pantomim	-	-
c. Sandiwara	1	1
d. Gending Karasemen	-	-
e. Ubrug/Topeng	2	2
f. Kuda Lumping	1	1
<b>Jumlah / Total</b>	<b>1.209</b>	<b>1.237</b>

Sumber : Dinas Pendidikan dan Kebudayaan Kabupaten Serang  
*Source : Education and Culture Service of Serang Regency*





**BAB/Chapter VIII**  
**PERHUBUNGAN DAN**  
**KOMUNIKASI**

*Transportation and Communication*





### **VIII.1. Perhubungan**

Panjang jalan yang dikelola oleh pemerintah Kabupaten Serang pada tahun 2013 adalah sepanjang 601,13 km. Menurut konsidinya, 60,2 persen dalam keadaan baik, 9,4 persen dalam keadaan sedang, 15,2 persen dalam keadaan rusak dan sisanya dalam kondisi rusak berat. Walau begitu, 84,3 persen jalan tersebut sudah diaspal.

Jumlah kendaraan angkutan bermotor yang terdaftar di DLLAJ Kabupaten Serang pada tahun 2013 sejumlah 8.177 buah, meningkat hingga 23,2 persen dibandingkan keadaan tahun sebelumnya.

### **VIII.2. Komunikasi**

Sumber data komunikasi diperoleh dari P.T. Pos Indonesia–Kantor Cabang Serang. Data yang diperoleh antara lain jumlah pengiriman surat, paket dan wesel melalui kantor POS di wilayah Kabupaten Serang.

Kegiatan kantor POS pada tahun ini secara keseluruhan menunjukkan penurunan dibanding tahun sebelumnya baik surat, paket maupun wesel yang dikirim dan diterima. Lebih jelasnya bisa dilihat pada Tabel 8.2.1 – 8.2.5.

### ***VIII.1. Transportation***

*The length of roads managed by the government of Serang Regency at the end of 2013 was 601,13 km. 60,2 percent was in good condition, 9,4 percent was moderate, 15,2 percent was damaged, otherwise was seriously damaged. However, 84,3 percent of total length of the road have been asphalted.*

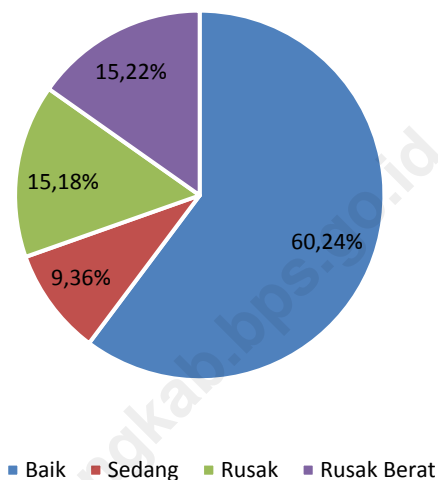
*The number of public vehicles registered in 2013 was 8.177, increased by 23,2 percent compared to the previous year.*

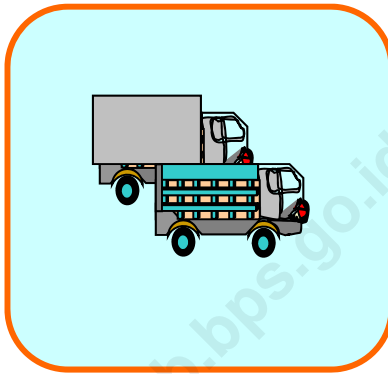
### ***VIII.2. Communications***

*Branch Office of PT. Pos Indonesia–Serang and PT. Telecommunication–Serang are the main sources of communication data. Data gained from this source include the letters, money orders, and parcels.*

*Post office activities (sent and received) seemed decrease over the previous year, including letters, parcels and money orders. (see tables 8.2.1. through 8.2.7.)*

**Gambar 8.1**  
**Persentase Panjang Jalan yang Dikelola Pemerintah Kabupaten Serang Menurut Kondisinya, 2013**  
**Percentage of Road Managed by The Government of Serang Regency by Condition, 2013**





**BAB/Chapter VIII-1**  
**PERHUBUNGAN**  
*Transportation*

<http://sekolahkab.bps.go.id>



**Tabel** : 8. 1. 1. Panjang Jalan yang Dikelola oleh Pemerintah Kabupaten Serang Menurut Jenis Permukaan, Kondisi dan Kelas Jalan (Km) di Kabupaten Serang, 2012 – 2013  
*Length of Road Managed by Serang Regency Government by Type of Surface, Condition, and Class Road in Serang Regency, 2012 – 2013*

Keadaan Condition	2012	2013
(1)	(2)	(3)
<b>I. Jenis Permukaan</b> <i>Type Of Surface</i>		
A. Diaspal / <i>Asphalted</i>	526,42	506,64
B. Kerikil / <i>Gravel</i>	71,27	59,56
C. Tanah / <i>Level Ground</i>	12,70	16,35
D. Tidak Dirinci / <i>Unspecified</i>	-	18,58
<b>Jumlah / Total</b>	<b>610,33</b>	<b>601,13</b>
<b>II. Kondisi Jalan</b> <i>Road Condition</i>		
A. Baik / <i>Good</i>	360,68	362,10
B. Sedang / <i>Moderate</i>	32,19	56,25
C. Rusak / <i>Damaged</i>	118,06	91,26
D. Rusak Berat <i>Seriously Damaged</i>	99,40	91,52
<b>Jumlah / Total</b>	<b>610,33</b>	<b>601,13</b>
<b>III. Kelas Jalan</b> <i>Road Class</i>		
A. Kelas I / <i>Class I</i>	-	-
B. Kelas II / <i>Class II</i>	-	-
C. Kelas III / <i>Class III</i>	-	-
D. Kelas III A / <i>Class III A</i>	-	-
E. Kelas III B / <i>Class III B</i>	-	-
F. Kelas III C / <i>Class III C</i>	610,33	601,13
G. Tidak Dirinci / <i>Unspecified</i>	-	-
<b>Jumlah / Total</b>	<b>610,33</b>	<b>601,13</b>

Sumber : Dinas Pekerjaan Umum Kabupaten Serang  
*Source : Public Works Agency of Serang Regency*

Tabel : 8. 1. 2.  
*Table*

Banyaknya Kendaraan Angkutan Bermotor Menurut Jenisnya  
di Kabupaten Serang, 2012 – 2013  
*Number of Public Vehicles by Kind of Vehicles  
in Serang Regency, 2012 – 2013*

Jenis Kendaraan Angkutan <i>Kind of Vehicle</i>	Banyaknya Kendaraan <i>Number of Vehicles</i>	
	2012	2013
(1)	(2)	(3)
1. Bus Umum / <i>Public Bus</i>		
- Ukuran Besar / <i>Large</i>	77	78
- Ukuran Sedang / <i>Medium</i>	56	61
- Ukuran Kecil / <i>Small</i>	121	130
2. Bus Bukan Umum / <i>Private Bus</i>		
- Ukuran Besar / <i>Large</i>	-	3
- Ukuran Sedang / <i>Medium</i>	-	3
- Ukuran Kecil / <i>Small</i>	-	2
3. Mobil Penumpang Umum (Angkot) / <i>Urban Transportation</i>	1.248	1.594
4. Taksi / <i>Taxi</i>	-	-
5. Kendaraan Roda 3 / <i>Three Wheelers</i>	-	-
6. Pick Up	3.340	4.681
7. Truk Sedang / <i>Medium truck</i>	1.097	1.625
8. Truk Berat / <i>Heavy Truck</i>	675	-
9. Kereta Gandeng / <i>Trailer</i>	5	-
10. Kereta Tempelan / <i>Side Car</i>	18	-
11. Penarik / <i>Tractor Head</i>	-	-
Jumlah / <i>Total</i>	6.637	8.177

Sumber : Dinas Perhubungan, Komunikasi, dan Informatika Kabupaten Serang  
*Source : Transportation, Communication, and Informatics Agency of Serang Regency*



**BAB/Chapter VIII-2**  
**KOMUNIKASI**  
*Communications*





**Tabel** : 8. 2. 1.  
**Table**

**Rata-rata Lalu Lintas Surat yang Diterima dan Dikirim  
Melalui Kantor Pos Wilayah Kab. Serang  
Setiap Bulan 2011–2013  
Monthly Average of Letter Received and Posted  
by Post Office of Serang Regency Region, 2011 – 2013**

Jenis Surat <i>Kind Of Letters</i>		Diterima <i>Received</i>	Dikirim <i>Posted</i>
(1)		(2)	(3)
1. Surat Biasa / <i>Letters</i>	2011	261.629	196.175
	2012	223.046	167.284
	2013	71.948	47.965
2. Surat Kilat Khusus / <i>Overnight Delivery Letters</i>	2011	682.139	210.176
	2012	411.281	83.925
	2013	288.849	85.792
3. Surat Kilat / <i>Express Letters</i>	2011	137.156	97.316
	2012	133.827	66.913
	2013	35.975	23.983
4. Pos Tercatat / <i>Registered Letters</i>	2011	4.651	8.078
	2012	-	-
	2013	-	-
5. Paket Pos / <i>Parcels Post</i>	2011	13.677	10.479
	2012	13.708	8.588
	2013	33.011	6.937
6. Pos Ekspres / <i>Express Post</i>	2012	260.477	68.712
	2013	503.423	81.932

Sumber : Kantor Pos Serang  
Source : *The Post Office of Serang Regency*

**Tabel** : 8. 2. 2.  
**Table**

Rata-rata Lalu Lintas Surat yang Diterima dan Dikirim  
Keluar Negeri Melalui Kantor Pos Wilayah Kab. Serang  
Setiap Bulan, 2011 – 2013  
*Monthly Average of Letter Received and Posted From/To Abroad  
by Post Office of Serang Regency Region, 2011 – 2013*

Jenis Surat <i>Kind Of Letters</i>		Diterima <i>Received</i>	Dikirim <i>Posted</i>
(1)		(2)	(3)
1. Surat Biasa	2011	612	851
<i>Letters</i>	2012	648	780
	2013	636	768
2. Surat Kilat Khusus/Ems	2011	1 026	4 409
<i>Overnight Delivery Letters</i>	2012	924	743
	2013	912	777
3. Paket Pos	2011	189	-
<i>Parcels Pos</i>	2012	204	-
	2013	192	-

Sumber : Kantor Pos Serang

Source : *The Post Office of Serang Regency*

**Tabel** : 8. 2. 3.  
**Table**

**Jumlah Pembayaran dan Setoran Uang dengan Wesel  
Melalui Kantor Pos Wilayah Kab. Serang Setiap Bulan, 2013  
Number of Payment and Deposit by Money Orders  
By Post Office of Serang Regency Region Each Month, 2013**

Bulan Month	Pembayaran / Payment		Setoran / Deposit		
	Banyaknya Number of	Nilai Value (Rp.)	Banyaknya Number Of	Nilai Value (Rp.)	
(1)	(2)	(3)	(4)	(5)	
Januari January	10.126	21.694.472.972	8.406	7.703.518.708	
Februari February	9.335	18.852.606.657	8.581	8.202.867.000	
Maret March	9.276	18.627.554.829	8.508	8.481.615.200	
April April	9.514	18.506.410.144	8.904	8.793.142.400	
Mei May	9.830	18.403.361.158	10.478	9.336.458.000	
Juni June	10.907	22.911.569.775	10.003	12.341.902.530	
Juli July	12.135	26.568.730.950	8.986	8.781.188.635	
Agustus August	8.438	18.918.400.373	6.139	6.509.205.341	
September September	10.083	22.763.239.907	10.234	9.353.656.944	
Oktober October	10.350	26.502.893.814	8.220	8.673.516.000	
Nopember November	9.501	20.604.861.132	8.371	8.226.647.380	
Desember December	20.450	29.066.601.640	23.963	14.966.773.273	
Jumlah Total	2013	129.945	263.420.703.351	120.793	111.370.491.411
	2012	126.006	235.264.334.879	95.957	84.939.808.825

Sumber : Kantor Pos Serang

Source : The Post Office of Serang Regency

**Tabel** : 8. 2. 4.  
**Table**

Indikator Kegiatan  
Kantor Pos Wilayah Kab. Serang, 2012 – 2013  
Activity Indicators  
of Serang Regency Region Post Office, 2012 – 2013

Indikator <i>Indicators</i>	Satuan <i>Unit</i>	2012	2013
(1)	(2)	(3)	(4)
1. Tenaga Kerja <i>Manpower</i>	Orang/ <i>Person</i>	129	129
2. Surat Yang Dikirim <i>Mail Letters Posted</i>	Lembar/ <i>Letter</i>	167.284	159.285
3. Surat Kilat Khusus	Lembar/ <i>Letter</i>	83.925	85.792
4. Wesel Pos Yang Dikirim <i>Money Orders Mailed</i>	Lembar/ <i>Letter</i>	95.957	120.793
5. Paket Pos Yang Dikirim <i>Parcels Post Mailed</i>	Paket/ <i>Package</i>	8.588	6.937
6. Nilai Wesel Pos Yang Dikirim <i>Value of Money Orders Mailed</i>	Rupiah/ <i>Rupiahs</i>	84.939.808.825	111.370.491.411
7. Nilai Penjualan Benda Pos Dan Materai <i>Value of Sold Postal Matters and Stamp</i>	Rupiah/ <i>Rupiahs</i>	14.226.330.000	16.658.132.500

Sumber : Kantor Pos Serang  
Source : The Post Office of Serang Regency

**Tabel** : 8. 2. 5.  
**Table**

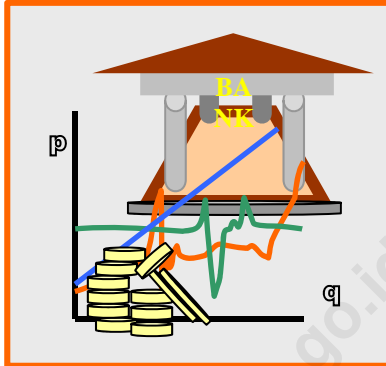
**Banyaknya Surat Pos Menurut Jenis Kiriman Dalam Negeri dan  
Luar Negeri Melalui Kantor Pos Wilayah Kab. Serang 2013**  
*Number of Mail Letters by Domestic and Abroad  
Mailed from Serang Regency Region Post Office, 2013*

Indikator <i>Indicators</i>	Dalam Negeri <i>Domestic</i>	Luar Negeri <i>International</i>	Jumlah <i>Total</i>
(1)	(2)	(3)	(4)
1. Surat Biasa Dan Lainnya LN BPU / <i>Mail Letter</i>	47.965	768	48.733
2. Surat Kilat PU/LN / <i>Express Letter</i>	23.985	372	24.357
3. Surat Kilat Khusus / <i>Overnight Delivery Letter</i>	85.792	-	85.792
4. Surat Dinas / <i>Official Letter</i>	-	-	-
5. Surat Dinas Pos Terdaftar <i>Registered Official Mail Letters</i>	887	-	887
6. Surat Dinas Instansi Terdaftar <i>Registered Institution Official Letters</i>	-	-	-
7. Surat Tercatat / <i>Registered Letter</i>	-	-	-
- Biasa / <i>Ordinary</i>	-	-	-
- Kilat / <i>Express</i>	-	-	-
- Udara / <i>Airmail</i>	-	-	-
8. Pos Wesel / <i>Money Order</i>			
- Prima / <i>Ordinary</i>	5.698	-	5.698
- Instant / <i>Express</i>	93.723	-	93.723
- Western Union	-	100	100
9. Pos Paket / <i>Parcel Post</i>			
- Biasa / <i>Ordinary</i>	4.078	-	4.078
- Udara / <i>Air Package</i>	2.872	-	2.872

Sumber : Kantor Pos Serang

Source : *The Post Office of Serang Regency*





**BAB/Chapter IX**  
**KEUANGAN DAN KOPERASI**  
*Finance and Cooperatives*

<http://serang.kopros.ac.id>





### IX.1. APBD Kabupaten Serang

Pada tahun 2013, realisasi penerimaan Pemerintah Kabupaten Serang sebesar 1,73 triliun rupiah. Nilai penerimaan meningkat 17,30 persen dari tahun 2012. Dari jumlah tersebut, nilai pendapatan asli daerah mencapai Rp. 371,6 milyar (21,46 persen), yang terutama berasal dari pajak daerah.

### IX.2. Perpajakan

Data perpajakan dirinci menjadi Pajak Bumi dan Bangunan (PBB) dan pajak kekayaan/penghasilan. Data yang disajikan adalah jumlah objek pajak dan nilai pokok pajak untuk pajak bumi dan bangunan. Sedangkan untuk pajak kekayaan/penghasilan adalah jumlah wajib pajak orang/badan dan nilai pajak yang dikumpulkan.

Pada tahun 2013 jumlah objek pajak tercatat sebanyak 740.230, sedangkan nilai pokok pajak tercatat mencapai 55,33 milyar rupiah.

### IX.3. Perbankan

Data perbankan bersumber dari Bank Indonesia. Data yang disajikan adalah posisi dana simpanan bank umum, posisi kredit menurut penggunaan dan sektor ekonomi dengan proyek berlokasi di Kabupaten Serang.

### IX.1. APBD of Serang Regency

*In 2013, actual revenue of the Government of Serang Regency reached 1,73 trillion rupiahs, increase by 17,30 percent. Of this amount, local actual revenue reached 371,6 billion rupiahs increase by 21,46 percent than in the 2012, respectively. Mainly comes from local taxes.*

### IX.2. Taxation

*Tax data consist of land and building tax (PBB) and property/ income tax. The data presented is the number of tax objects and the principal amount of land and building tax. As for the property/ income tax is the amount of the taxpayer and the taxes collected.*

*In 2013 the number of tax object was 740.230, whereas the current recorded tax principal value was 55,33 billion rupiahs.*

### IX.3. Banking

*Data of banking sourced from Regional (Banten) Economic-Financial Statistics published by Bank of Indonesia. Commercial bank's outstanding funds in rupiah and foreign exchange classified by demand deposit, time deposit and saving deposit. Commercial bank's outstanding funds in rupiah and*

Jumlah dana masyarakat yang berhasil dihimpun oleh kalangan perbankan di Kabupaten Serang sampai akhir tahun 2013 mencapai Rp. 3,75 triliun. Total pinjaman yang disalurkan di wilayah Kabupaten Serang sebesar Rp. 14,47 triliun. Dari jumlah tersebut, menurut penggunaannya 39,89 persen disalurkan untuk modal kerja, 26,98 persen investasi dan sisanya untuk konsumsi.

#### IX.4. Investasi

Data investasi dibagi menurut kategori Penanaman Modal Asing (PMA) dan Dalam Negeri (PMDN), bersumber dari BKPM Provinsi Banten. Proyek PMDN merupakan penjumlahan proyek-proyek baru ditambah dengan proyek PMA yang beralih status menjadi PMDN dan proyek PMA yang dicabut izin usahanya. Sedangkan Proyek PMA merupakan proyek PMA baru, tidak termasuk proyek PMA yang beralih status menjadi PMDN dan proyek PMA yang dicabut izin usahanya.

*foreign exchange classified by type of currency, type of credits and by economic sectors. Bank credit consist of claims on private domestic sectors on account of loans. The total excludes inter-bank credits, credits to central government, credits to non residents, and foreign exchange components of investment credits for foreign aid projects.*

*The amount of public funds that have been collected by banks in Serang Regency at the end of 2012 reached Rp. 3,75 trillion. Total loans disbuted in Serang regency Rp. 14,47 trillion. Of these, 39,89 percent distributed for working capital, 26,98 percent for investment and the remaining for consumption.*

#### IX.3. Investasi

*Investment Data classified by 2 categories: Domestic Direct Investment (PMDN) and Foreign DirectInvestment (PMA). Investment Coordinating Board of Banten Province is the main source of investment data. PMDN projects are composed of new PMDN projects and PMA projects which have been re-classified as PMDN projects, excluding all PMDN projects which approvals have been revoked. PMA projects are composed of new PMA projects, excluding PMA projects which have been re-classified as PMDN projects, and PMA projects which approvals have been revoked.*

#### IX.5. Pegadaian

Data yang disajikan mencakup jumlah barang yang digadaikan dan nilai pinjaman, jumlah barang yang ditebus dan nilai pelunasan pinjaman, jumlah barang yang dilelang dan nilai hasil pelelangan, serta masing-masing menurut golongan pinjaman. Klasifikasi golongan pinjaman tersebut adalah:

Golongan A:  
Rp. 20.000,- – Rp. 150.000,-  
Golongan B:  
Rp. 151.000,- – Rp. 500.000,-  
Golongan C:  
Rp. 505.000,- – Rp. 20.000.000,-  
Golongan D:  
Rp.20.050.000,-Rp.200.150.000,-

Nilai uang yang dipinjam oleh masyarakat di kantor Pegadaian wilayah Kabupaten Serang pada tahun 2012 mencapai Rp. 55,94 milyar, sedangkan jumlah barang yang digadaikan mencapai 17.813 unit.

#### IX.6. Koperasi

Banyaknya koperasi di Kabupaten Serang pada tahun 2013 tercatat 988 koperasi, sedangkan jumlah anggotanya sebanyak 75.965 orang.

#### IX.4. Pawnshop

*Pawnshop data activity which presented in this section, included number of goods pawning and its credit, number of goods redeem and its credit payment, number of good auction and its auction money and also each according to loan group. The Group loan classification is :*

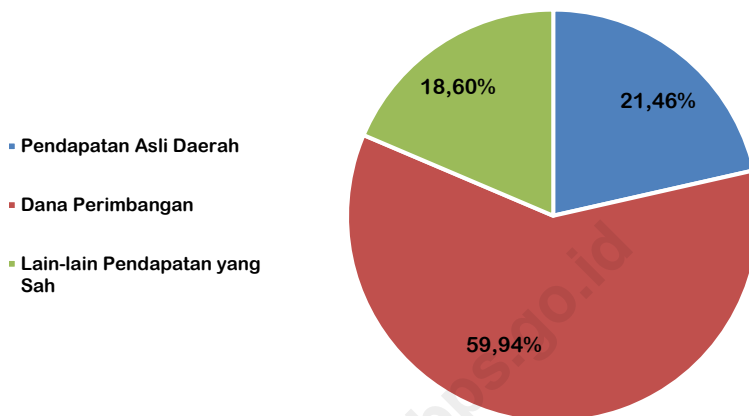
*A Group:*  
Rp. 20.000,- – Rp. 150.000,-  
*B Group:*  
Rp. 151.000,- – Rp. 500.000,-  
*C Group:*  
Rp. 505.000,- – Rp. 20.000.000,-  
*D Group:*  
Rp.20.050.000,— Rp.200.150.000,-


*Sum of money borrowed by public at the Pawnshop Office of Serang in 2012 reached 55,94 billion rupiahs, whereas the goods pawned was 17.813 units.*

#### IX.5. Cooperatives

*The number of cooperatives in Serang Regency in 2013 was reported at 988 units. Meanwhile, the total member at the same year was 75.965 persons.*

Gambar 9.1  
Persentase Realisasi Penerimaan Pemerintah Kabupaten Serang, 2013  
*Percentage of Realization of Serang Regency Government Revenue, 2013*





**BAB/Chapter IX–1**  
**APBD KABUPATEN SERANG**  
*Actual Revenues and Expenditures*  
*of Government of SERANG Regency*



**Tabel** : 9. 1. 1.  
**Table**

**Realisasi Penerimaan**  
**Pemerintah Kabupaten Serang, 2013**  
**Revenues of Government of Serang Regency, 2013**

Sumber Penerimaan <i>Source of Revenues</i>	Nilai/ <i>Value</i> (Rupiah)
(1)	(2)
<b>1. Pendapatan Asli Daerah / <i>Local Gov. Original Receipt</i></b>	<b>371 597 552 721</b>
1. 1. Pajak Daerah/ <i>Local Taxes</i>	198 727 500 000
1. 2. Retribusi Daerah/ <i>Rebtributions</i>	33 806 530 350
1. 3. Hasil Perusahaan Milik Daerah Dan Pengelolaan Kekayaan Daerah Yang Dipisahkan / <i>Local Gov. Corporate Revenue and Local Gov. Properties Dissociated Management Revenue</i>	9 204 938 400
1. 4. Lain-Lain Pendapatan Asli Daerah Yang Sah/ <i>Other Legal Local Gov. Original Receipt</i>	129 858 583 971
<b>2. Dana Perimbangan/ <i>Balance Funds</i></b>	<b>1 038 059 543 000</b>
2. 1. Bagi Hasil Pajak Dan Bagi Hasil Bukan Pajak / <i>Tax and Non Tax Revenue Sharing</i>	93 913 090 000
2. 2. Dana Alokasi Umum/ <i>Central Allocation Funds</i>	868 652 743 000
2. 3. Dana Alokasi Khusus/ <i>Specific Allocation Funds</i>	75 403 710 000
<b>3. Lain-Lain Pendapatan Daerah Yang Sah</b> <i>Other Legal Receipts</i>	<b>322 065 005 259</b>
3. 1. Hibah / <i>Grants</i>	10 000 000 000
3. 2. Dana Bagi Hasil Pajak dari Provinsi dan Pemerintah Daerah Lainnya / <i>Tax Revenue Fund of the Provincial and Other Local Government</i>	73 686 159 259
3. 3. Dana Penyesuaian Dan Otonomi Khusus / <i>Adjustment Fund and the Special Autonomy</i>	198 430 846 000
3. 4. Bantuan Keuangan Dari Provinsi Dan Pemerintah Daerah Lainnya / <i>Financial Assistance from the Provincial and Other Local Government</i>	39 948 000 000
<b>Jumlah / <i>Total</i></b>	<b>1 731 722 100 980</b>

Sumber : DPKAD Kabupaten Serang

Source : Regional Financial Management and Assets Agency of Serang Regency

**Tabel**  
*Table* : 9. 1. 2.

**Realisasi Pengeluaran**  
**Pemerintah Kabupaten Serang, 2013**  
*Expenditures of Government of Serang Regency, 2013*

Jenis Pengeluaran <i>Kind Of Expenditures</i>	Nilai / <i>Value</i> (Rupiah)
(1)	(2)
<b>1. Belanja Tidak Langsung / <i>Indirect Expense</i></b>	<b>1 028 386 500 618</b>
1.1. Belanja Pegawai / <i>Personnel Expenditure</i>	905 570 063 620
1.2. Belanja Hibah / <i>Grant Expenditure</i>	69 746 460 998
1.3. Belanja Bantuan Sosial / <i>Social Aid Expenditure</i>	24 129 808 000
1.4. Belanja Bantuan Keuangan Kepada Provinsi/Kabupaten/Kota Dan Pemerintah Desa <i>Expenditure of Financial Assistance to Province / Regency / City and Village Government</i>	26 915 168 000
1.5. Belanja Tidak Terduga / <i>Unexpected Expenditure</i>	2 025 000 000
<b>2. Belanja Langsung / <i>Direct Expense</i></b>	<b>1 029 070 899 534</b>
2.1. Belanja Pegawai / <i>Personnel Expenditure</i>	68 799 343 144
2.2. Belanja Barang Dan Jasa / <i>Material Expenditure</i>	399 316 144 437
2.3. Belanja Modal / <i>Capital Expenditure</i>	560 955 411 953
<b>Jumlah / <i>Total</i></b>	<b>2 057 457 400 152</b>

Sumber : DPKAD Kabupaten Serang

*Source : Regional Financial Management and Assets Agency of Serang Regency*



**Tabel** : 9. 1. 3.  
**Table**


**Pembiayaan Daerah**  
**Pemerintah Kabupaten Serang, 2013**  
*Regional funding of Government of Serang Regency, 2013*

Jenis Pembiayaan / Kind of Funding	Nilai / Value (Rupiah)
(1)	(2)
<b>1.1 Penerimaan Pembiayaan Daerah</b>	<b>330 735 298 294</b>
Sisa lebih perhitungan anggaran tahun sebelumnya	324 038 508 172
Hasil Penjualan Kekayaan Daerah yang dipisahkan	272 563 280
Penerimaan Pinjaman Daerah	6 424 226 842
<b>1.2 Pengeluaran Pembiayaan Daerah</b>	<b>4 999 999 122</b>
Penyertaan Modal (Investasi) Pemerintah Daerah	4 999 999 122
<b>Pembiayaan Netto</b>	<b>325 735 299 172</b>
<b>Sisa Lebih Pembiayaan Anggaran Tahun Berkenan</b>	<b>385 608 448 042</b>

Sumber : DPKAD Kabupaten Serang

Source : *Regional Financial Management and Assets Agency of Serang Regency*





**BAB / Chapter IX – 2**  
**PERPAJAKAN**  
*Taxation*

<http://seranipublishing.com>



**Tabel** : 9. 2. 1.  
*Table*

**Realisasi Jumlah Objek Pajak dan Nilai Pokok Pajak PBB  
di Kabupaten Serang, 2013**  
*Actual Number of Tax Objects and Values of Land and Building Tax  
in Serang Regency, 2013*

Kecamatan <i>District</i>	Jumlah Objek Pajak <i>Number Of Tax Objects</i>	Nilai Pokok <i>Tax Values (Rp.)</i>
(1)	(2)	(3)
1. Cinangka	43.387	3.385.208.044
2. Padarincang	30.492	635.269.359
3. Ciomas	13.715	162.108.737
4. Pabuaran	23.364	444.373.930
5. Gunungsari	13.475	583.051.286
6. Baros	31.357	515.848.486
7. Petir	33.077	296.753.658
8. Tunjung Teja	24.742	221.825.807
9. Cikeusal	40.808	524.344.191
10. Pamarayan	24.888	292.641.940
11. Bandung	16.501	171.931.685
12. Jawilan	23.245	2.392.089.864
13. Kopo	24.562	1.176.846.902
14. Cikande	37.434	7.423.436.073
15. Kibin	21.095	9.014.905.575
16. Kragilan	30.901	6.804.289.358
17. Waringinkurung	29.330	529.276.601
18. Mancak	29.639	290.351.702
19. Anyar	32.153	4.578.115.992
20. Bojonegara	20.813	1.264.094.764
21. Pulo Ampel	18.039	5.046.797.252
22. Kramatwatu	38.838	6.530.230.611
23. Ciruas	29.796	1.466.915.292
24. Pontang	28.859	513.572.342
25. Carenang	28.862	221.726.951
26. Binuang	15.498	122.037.768
27. Tirtayasa	19.253	405.280.222
28. Tanara	16.107	312.877.039
Serang	2013	740.230
<i>Regency</i>	2012	736.109
		55.326.201.431
		43.994.107.787

Sumber : Kantor Pelayanan Pajak Pratama Serang  
*Source : Pratama Tax Office of Serang*

Tabel : 9. 2. 2.  
Table

Realisasi Luas Tanah dan Bangunan Objek Pajak PBB  
di Kabupaten Serang, 2013  
*Actual Land and Building Area of Land and Building Tax Objects  
in Serang Regency, 2013*

Kecamatan <i>District</i>	Luas Tanah <i>Land Area (Ha)</i>	Luas Bangunan <i>Building Area (M<sup>2</sup>)</i>	
(1)	(2)	(3)	
1. Cinangka	112.208.471	320.883	
2. Padarincang	59.947.673	297.268	
3. Ciomas	39.765.739	4.075	
4. Pabuaran	36.125.294	156.713	
5. Gunungsari	41.834.501	258.329	
6. Baros	33.617.518	312.543	
7. Petir	44.137.465	126.548	
8. Tunjung Teja	38.077.958	43.546	
9. Cikeusal	47.973.782	155.409	
10. Pamarayan	42.428.215	42.172	
11. Bandung	24.240.961	18.238	
12. Jawilan	44.838.205	545.291	
13. Kopo	33.967.784	194.205	
14. Cikande	49.258.558	1.051.342	
15. Kibin	28.078.085	1.600.358	
16. Kragilan	43.165.230	1.177.041	
17. Waringinkurung	41.405.972	102.714	
18. Mancak	69.828.078	21.224	
19. Anyar	50.851.632	542.759	
20. Bojonegara	31.109.240	179.141	
21. Pulo Ampel	41.760.764	385.346	
22. Kramatwatu	57.920.414	976.853	
23. Ciruas	37.867.133	561.694	
24. Pontang	73.916.372	161.820	
25. Carenang	28.882.633	53.697	
26. Binuang	17.747.945	31.936	
27. Tirtayasa	52.543.302	44.655	
28. Tanara	38.312.701	75.287	
Serang <i>Regency</i>	2013	1.261.811.625	9.441.087
	2012	1.246.387.992	8.274.81

Sumber : Kantor Pelayanan Pajak Pratama Serang  
*Source : Pratama Tax Office of Serang*

**Tabel** : 9. 2. 3.  
**Table**

**Jumlah Wajib Pajak dan Penerimaan Pajak Menurut Jenis Pajak  
di Kabupaten Serang\*, 2013**  
*Tax Obligatory Statistic and Tax Receipt by Kind of Tax  
in Serang Regency\*, 2013*

Jenis Pajak <i>Kind of Tax</i>	Jumlah Wajib Pajak <i>Tax Obligatory</i>	Penerimaan Pajak <i>Tax Receipt</i>
(1)	(2)	(3)
1. PPh Pasal 25 / <i>PPh article 25</i>	39.128	127.254.320.510
a. PPh Badan/ <i>Institutional PPh</i>	14.006	120.435.760.861
b. PPh Orang Pribadi/ <i>Institutional PPh</i>	25.122	6.818.559.649
2. PPh Pasal 21 / <i>PPh Section 21</i>	21.849	377.713.520.641
3. PPh Pasal 22 / <i>PPh article 22</i>	5.846	13.681.403.338
4. PPh Pasal 23 <i>PPh article 23</i>	16.507	56.093.988.346
5. PPn	5597	558.211.270.950
6. PPnBM	31	457.325.718

\*) Data meliputi data Kabupaten Serang dan Kota Serang

Sumber : Kantor Pelayanan Pajak Pratama Serang

Source : *Pratama Tax Office of Serang*

Perpajakan  
Taxation

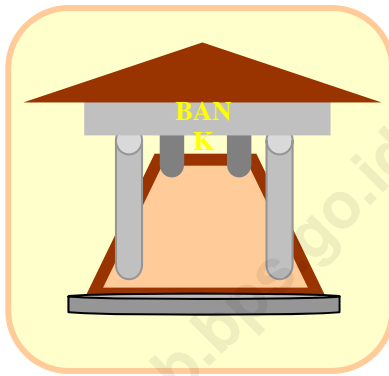
Tabel : 9. 2. 4.  
*Table*

Penerimaan Netto PPh Orang Pribadi dan PPh Pasal 21 (Rp.)  
di Kabupaten Serang, 2012 – 2013  
*Nett Actual Receipts of Individual PPh and PPh Section 21 (Rp.)  
in Serang Regency, 2012 – 2013*

Penerimaan Netto <i>Nett Receipts</i>	2012	2013
(1)	(2)	(3)
a. PPh Pasal 25/29 Orang Pribadi <i>Individual PPh Section 25/29</i>	6.019.003.678	5.741.557.511
b. PPh Pasal 21/ <i>PPh Section 21</i>	353.235.211.584	275.015.716.788

Sumber : Kantor Pelayanan Pajak Pratama Serang  
*Source : Pratama Tax Office of Serang*





**BAB / Chapter IX – 3**  
**PERBANKAN**  
*Banking*

<http://serikab.go.id>



**Tabel**  
*Table* : 9. 3. 1.

**Posisi Dana Simpanan Rupiah dan Valuta Asing Bank Umum**  
**Menurut Jenis Valuta dan Jenis Simpanan**  
**di Kabupaten Serang, 2013**  
*Commercial Bank's Outstanding Funds in Rupiah and Foreign Exchange*  
*By Type of Currency and Type of Deposits*  
*in Serang Regency, 2013*

Jenis Valuta/Simpanan <i>Type Of Currency/Deposits</i>		Januari <i>January</i>	Februari <i>February</i>	
(1)		(2)	(3)	
<b>I. Rupiah</b> <i>Rupiah</i>	<b>Nominal (Juta Rp.)</b> <b><i>Nominal (Millions of Rp.)</i></b>	3.508.822	3.508.822	
	Rekening (Satuan) <i>Account (full number)</i>	174.510	177.909	
	a. Giro <i>Demand Deposits</i>	766.183	957.249	
	Rekening (Satuan) <i>Account (full number)</i>	6.205	6.504	
	b. Tabungan <i>Saving Deposits</i>	748.417	716.399	
	Bilyet (Satuan) <i>Bilyet</i>	166.025	169.049	
	c. Simpanan Berjangka <i>Time Deposits</i>	1.545.283	1.835.175	
	Rekening (Satuan) <i>Account (full number)</i>	2.280	2.356	
	<b>II. Valuta Asing</b> <i>Foreign Exchange</i>	<b>Nominal (Juta Rp.)</b> <b><i>Nominal (Millions of Rp.)</i></b>	29.620	26.386
		Rekening (Satuan) <i>Account (full number)</i>	297	303
a. Giro <i>Demand Deposits</i>		24.382	21.557	
Rekening (Satuan) <i>Account (full number)</i>		218	220	
b. Tabungan <i>Saving Deposits</i>		1.784	1.738	
Bilyet (Satuan) <i>Bilyet</i>		44	43	
c. Simpanan Berjangka <i>Time Deposits</i>		3.454	3.091	
Rekening (Satuan) <i>Account (full number)</i>		35	40	

Tabel : 9.3.1. Lanjutan tabel / *Continued table*  
*Table*

Jenis Valuta/Simpanan <i>Type Of Currency/Deposits</i>		Maret <i>March</i>	April <i>April</i>
(1)		(4)	(5)
<b>I. Rupiah</b>	<b>Nominal (Juta Rp.)</b>		
	<b><i>Nominal (Millions of Rp.)</i></b>		
	Rekening (Satuan)		
	<i>Account (full number)</i>	181.215	184.030
a. Giro	Nominal (Juta Rp.)		
<i>Demand Deposits</i>	<b><i>Nominal (Millions of Rp.)</i></b>	1.085.993	1.191.941
	Rekening (Satuan)		
	<i>Account (full number)</i>	6.673	6.574
b. Tabungan	Nominal (Juta Rp.)		
<i>Saving Deposits</i>	<b><i>Nominal (Millions of Rp.)</i></b>	709.698	758.869
	Bilyet (Satuan)		
	<i>Bilyet</i>	172.199	175.099
c. Simpanan	Nominal (Juta Rp.)		
<i>Berjangka</i>	<b><i>Nominal (Millions of Rp.)</i></b>	1.879.708	1.936.655
<i>Time Deposits</i>	Rekening (Satuan)		
	<i>Account (full number)</i>	2.343	2.357
<b>II. Valuta Asing</b>	<b>Nominal (Juta Rp.)</b>		
	<b><i>Nominal (Millions of Rp.)</i></b>	26.625	22.142
	Rekening (Satuan)		
	<i>Account (full number)</i>	310	314
a. Giro	Nominal (Juta Rp.)		
<i>Demand Deposits</i>	<b><i>Nominal (Millions of Rp.)</i></b>	21.433	16.959
	Rekening (Satuan)		
	<i>Account (full number)</i>	224	224
b. Tabungan	Nominal (Juta Rp.)		
<i>Saving Deposits</i>	<b><i>Nominal (Millions of Rp.)</i></b>	1.955	1.896
	Bilyet (Satuan)		
	<i>Bilyet</i>	45	45
c. Simpanan	Nominal (Juta Rp.)		
<i>Berjangka</i>	<b><i>Nominal (Millions of Rp.)</i></b>	3.237	3.287
<i>Time Deposits</i>	Rekening (Satuan)		
	<i>Account (full number)</i>	41	45

**Tabel** : 9. 3. 1. Lanjutan tabel / *Continued table*  
**Table** :

Jenis Valuta/Simpanan <i>Type of Currency/Deposits</i>		Mei <i>May</i>	Juni <i>June</i>
(1)		(6)	(7)
<b>I. Rupiah</b>	<b>Nominal (Juta Rp.)</b>	4.171.906	4.319.677
	<b><i>Nominal (Millions of Rp.)</i></b>		
	Rekening (Satuan)	166.386	159.031
	<i>Account (full number)</i>		
a. Giro	<b>Nominal (Juta Rp.)</b>	1.249.161	1.542.307
	<b><i>Nominal (Millions of Rp.)</i></b>		
	Rekening (Satuan)	6.993	7.194
	<i>Account (full number)</i>		
b. Tabungan	<b>Nominal (Juta Rp.)</b>	745.003	735.750
	<b><i>Nominal (Millions of Rp.)</i></b>		
	Rekening (Satuan)	156.981	148.549
	<i>Account (full number)</i>		
c. Simpanan Berjangka	<b>Nominal (Juta Rp.)</b>	2.177.741	2.041.619
	<b><i>Nominal (Millions of Rp.)</i></b>		
	Rekening (Satuan)	2.412	3.288
	<i>Account (full number)</i>		
<b>II. Valuta Asing</b>	<b>Nominal (Juta Rp.)</b>	24.108	24.261
	<b><i>Nominal (Millions of Rp.)</i></b>		
	Rekening (Satuan)	325	336
	<i>Account (full number)</i>		
a. Giro	<b>Nominal (Juta Rp.)</b>	18.964	18.441
	<b><i>Nominal (Millions of Rp.)</i></b>		
	Rekening (Satuan)	228	229
	<i>Account (full number)</i>		
b. Tabungan	<b>Nominal (Juta Rp.)</b>	826	1.918
	<b><i>Nominal (Millions of Rp.)</i></b>		
	Rekening (Satuan)	53	57
	<i>Account (full number)</i>		
c. Simpanan Berjangka	<b>Nominal (Juta Rp.)</b>	4.317	3.901
	<b><i>Nominal (Millions of Rp.)</i></b>		
	Rekening (Satuan)	44	50
	<i>Account (full number)</i>		

Tabel : 9. 3. 1. Lanjutan tabel / *Continued table*  
*Table*

Jenis Valuta/Simpanan <i>Type Of Currency/Deposits</i>		Juli <i>July</i>	Agustus <i>August</i>
(1)		(8)	(9)
<b>I. Rupiah</b>	<b>Nominal (Juta Rp.)</b>		
<b><i>Rupiah</i></b>	<b><i>Nominal (Millions of Rp.)</i></b>	4.420.171	4.291.714
	Rekening (Satuan) <i>Account (full number)</i>	185.179	207.866
a. Giro	Nominal (Juta Rp.)	1.403.842	1.261.356
<i>Demand Deposits</i>	<i>Nominal (Millions of Rp.)</i>		
	Rekening (Satuan) <i>Account (full number)</i>	7.212	6.358
b. Tabungan	Nominal (Juta Rp.)	820.880	810.955
<i>Saving Deposits</i>	<i>Nominal (Millions of Rp.)</i>		
	Rekening (Satuan) <i>Account (full number)</i>	174.535	197.876
c. Simpanan Berjangka	Nominal (Juta Rp.)	2.195.449	2.219.403
<i>Time Deposits</i>	<i>Nominal (Millions of Rp.)</i>		
	Rekening (Satuan) <i>Account (full number)</i>	3.432	3.632
<b>II. Valuta Asing</b>	<b>Nominal (Juta Rp.)</b>	24.936	22.102
<b><i>Foreign Exchange</i></b>	<b><i>Nominal (Millions of Rp.)</i></b>		
	Rekening (Satuan) <i>Account (full number)</i>	360	368
a. Giro	Nominal (Juta Rp.)	18.899	15.451
<i>Demand Deposits</i>	<i>Nominal (Millions of Rp.)</i>		
	Rekening (Satuan) <i>Account (full number)</i>	231	233
b. Tabungan	Nominal (Juta Rp.)	2.117	1.053
<i>Saving Deposits</i>	<i>Nominal (Millions of Rp.)</i>		
	Rekening (Satuan) <i>Account (full number)</i>	80	82
c. Simpanan Berjangka	Nominal (Juta Rp.)	3.920	5.598
<i>Time Deposits</i>	<i>Nominal (Millions of Rp.)</i>		
	Rekening (Satuan) <i>Account (full number)</i>	49	53

**Tabel** : 9. 3. 1. Lanjutan tabel / *Continued table*  
**Table** : 9. 3. 1. Lanjutan tabel / *Continued table*

Jenis Valuta/Simpanan <i>Type Of Currency/Deposits</i>		September <i>September</i>	Oktober <i>October</i>
(1)		(10)	(11)
<b>I. Rupiah</b>	<b>Nominal (Juta Rp.)</b>		
	<b><i>Nominal (Millions of Rp.)</i></b>	449.1981	4.912.912
	Rekening (Satuan)		
	<i>Account (full number)</i>	21.9814	229.456
a. Giro	<b>Nominal (Juta Rp.)</b>		
	<b><i>Nominal (Millions of Rp.)</i></b>	1.407.543	1.792.719
	Rekening (Satuan)		
	<i>Account (full number)</i>	6.483	6.458
b. Tabungan	<b>Nominal (Juta Rp.)</b>		
	<b><i>Nominal (Millions of Rp.)</i></b>	781.503	795.138
	Rekening (Satuan)		
	<i>Account (full number)</i>	209.671	219.202
c. Simpanan Berjangka	<b>Nominal (Juta Rp.)</b>		
	<b><i>Nominal (Millions of Rp.)</i></b>	2.302.936	2.325.055
	Rekening (Satuan)		
	<i>Account (full number)</i>	3.660	3.796
<b>II. Valuta Asing</b>	<b>Nominal (Juta Rp.)</b>		
	<b><i>Nominal (Millions of Rp.)</i></b>	22.919	25.817
	Rekening (Satuan)		
	<i>Account (full number)</i>	368	363
a. Giro	<b>Nominal (Juta Rp.)</b>		
	<b><i>Nominal (Millions of Rp.)</i></b>	15.995	18.968
	Rekening (Satuan)		
	<i>Account (full number)</i>	226	221
b. Tabungan	<b>Nominal (Juta Rp.)</b>		
	<b><i>Nominal (Millions of Rp.)</i></b>	1.053	1.037
	Rekening (Satuan)		
	<i>Account (full number)</i>	91	89
c. Simpanan Berjangka	<b>Nominal (Juta Rp.)</b>		
	<b><i>Nominal (Millions of Rp.)</i></b>	5.871	5.812
	Rekening (Satuan)		
	<i>Account (full number)</i>	51	53

Tabel : 9. 3. 1. Lanjutan tabel / *Continued table*  
*Table*

Jenis Valuta/Simpanan <i>Type Of Currency/Deposits</i>		Nopember <i>November</i>	Desember <i>December</i>
(1)		(12)	(13)
<b>I. Rupiah</b>	<b>Nominal (Juta Rp.)</b>		
<b><i>Rupiah</i></b>	<b><i>Nominal (Millions of Rp.)</i></b>	4.277.377	3.753.233
	Rekening (Satuan) <i>Account (full number)</i>	266.807	298.575
a. Giro	Nominal (Juta Rp.)	1.236.660	1.866.388
<i>Demand Deposits</i>	<i>Nominal (Millions of Rp.)</i>		
	Rekening (Satuan) <i>Account (full number)</i>	6.522	6.569
b. Tabungan	Nominal (Juta Rp.)	799.942	880.662
<i>Saving Deposits</i>	<i>Nominal (Millions of Rp.)</i>		
	Rekening (Satuan) <i>Account (full number)</i>	256.281	287.932
c. Simpanan Berjangka	Nominal (Juta Rp.)	2.240.775	1.006.183
<i>Time Deposits</i>	<i>Nominal (Millions of Rp.)</i>		
	Rekening (Satuan) <i>Account (full number)</i>	4.004	4.074
<b>II. Valuta Asing</b>	<b>Nominal (Juta Rp.)</b>	24.837	24.081
<b><i>Foreign Exchange</i></b>	<b><i>Nominal (Millions of Rp.)</i></b>		
	Rekening (Satuan) <i>Account (full number)</i>	371	377
a. Giro	Nominal (Juta Rp.)	18.301	14.959
<i>Demand Deposits</i>	<i>Nominal (Millions of Rp.)</i>		
	Rekening (Satuan) <i>Account (full number)</i>	222	224
b. Tabungan	Nominal (Juta Rp.)	1.022	2.393
<i>Saving Deposits</i>	<i>Nominal (Millions of Rp.)</i>		
	Rekening (Satuan) <i>Account (full number)</i>	93	99
c. Simpanan Berjangka	Nominal (Juta Rp.)	5.514	6.729
<i>Time Deposits</i>	<i>Nominal (Millions of Rp.)</i>		
	Rekening (Satuan) <i>Account (full number)</i>	56	54

Sumber : Bank Indonesia  
*Source : Bank of Indonesia*



**Tabel** : 9.3.2.  
**Table**

**Posisi Kredit Rupiah dan Valuta Asing Bank Umum**  
**Menurut Jenis Valuta, Jenis Penggunaan, dan Sektor Ekonomi**  
**dengan Proyek Berlokasi di Kabupaten Serang, 2013**  
*Commercial Bank's Outstanding Credits in Rupiah and Foreign Exchange*  
*By Type of Currency, Type of Credits, and Economic Sectors*  
*With Projects Location in Serang Regency, 2013*

Jenis Valuta/Penggunaan/Sektor Ekonomi <i>Type of Currency/Credits/Economic Sectors</i>	Nilai <i>Value (Juta Rp/Millions of Rp)</i>	
	Januari <i>January</i>	Februari <i>February</i>
(1)	(2)	(3)
<b>I. Menurut Jenis Valuta <i>By Type of Currency</i></b>	12.284.556	12.396.188
1. Rupiah <i>Rupiah</i>	10.151.842	10.274.568
2. Valuta Asing <i>Foreign Exchange</i>	2.132.714	2.121.620
<b>II. Jenis Penggunaan <i>By Type of Credits</i></b>	12.284.556	12.396.188
1. Modal Kerja <i>Working Capital</i>	4.531.397	459.340
2. Investasi <i>Investment</i>	3.466.345	3.474.187
3. Konsumsi <i>Consumer Consumption</i>	4.286.814	4.372.662
<b>III. Menurut Sektor Ekonomi <i>By Economic Sectors</i></b>	12.284.556	12.396.188
1. Pertanian <i>Agriculture</i>	73.765	77.468
2. Pertambangan <i>Mining</i>	32.208	32.419
3. Perindustrian <i>Industry</i>	3.240.564	3.220.317
4. Listrik, Gas, dan Air <i>Electricity, Gas, And Water</i>	2.316.452	2.314.803
5. Konstruksi <i>Constructions</i>	441.732	435.023
6. Perdagangan, Restoran, dan Hotel <i>Trade, Restaurants, And Hotels</i>	1.197.493	1.240.326
7. Pengangkutan, Pergudangan, dan Komunikasi <i>Transportation, Warehousing, And Communication</i>	96.286	102.129
8. Jasa-Jasa Dunia Usaha <i>Bussines Services</i>	449.822	449.964
9. Jasa-Jasa Sosial Masyarakat <i>Public Social Services</i>	119.004	115.900
10 Lain-lain <i>Others</i>	4.316.931	4.407.840

Tabel : 9.3.2. Lanjutan tabel / *Continued table*  
*Table*

Jenis Valuta/Penggunaan/Sektor Ekonomi <i>Type of Currency/Credits/Economic Sectors</i>	Nilai <i>Value (Juta Rp/Millions of Rp)</i>	
	Maret <i>March</i>	April <i>April</i>
(1)	(4)	(5)
<b>I. Menurut Jenis Valuta <i>By Type of Currency</i></b>	12.573.300	12.933.345
1. Rupiah <i>Rupiah</i>	10.135.370	10.365.759
2. Valuta Asing <i>Foreign Exchange</i>	2.437.930	2.567.586
<b>II. JENIS PENGGUNAAN <i>By Type of Credits</i></b>	12.573.300	12.933.345
1. Modal Kerja <i>Working Capital</i>	4.917.740	5.148.051
2. Investasi <i>Investment</i>	3.373.569	3.464.446
3. Konsumsi <i>Consumer Consumption</i>	4.281.992	4.320.848
<b>III. Menurut Sektor Ekonomi <i>By Economic Sectors</i></b>	12.573.300	12.933.345
1. Pertanian <i>Agriculture</i>	78.846	77.892
2. Pertambangan <i>Mining</i>	25.552	26.012
3. Perindustrian <i>Industry</i>	3.589.952	3.744.870
4. Listrik, Gas, dan Air <i>Electricity, Gas, and Water</i>	2.218.994	2.200.993
5. Konstruksi <i>Constructions</i>	439.846	450.289
6. Perdagangan, Restoran, dan Hotel <i>Trade, Restaurants, and Hotels</i>	1.285.057	1.377.798
7. Pengangkutan, Pergudangan, dan Komunikasi <i>Transportation, Warehousing, and Communication</i>	52.480	58.269
8. Jasa-Jasa Dunia Usaha <i>Bussines Services</i>	428.488	489.302
9. Jasa-Jasa Sosial Masyarakat <i>Public Social Services</i>	148.109	156.625
10 Lain-lain <i>Others</i>	4.305.977	4.351.296

**Tabel** : 9. 3. 2. Lanjutan tabel / *Continued table*  
**Table** :

Jenis Valuta/Penggunaan/Sektor Ekonomi <i>Type of Currency/Credits/Economic Sectors</i>	Nilai <i>Value (Juta Rp/Millions of Rp)</i>	
	Mei <i>May</i>	Juni <i>June</i>
(1)	(6)	(7)
<b>I. Menurut Jenis Valuta <i>By Type of Currency</i></b>	13.134.373	13.332.884
1. Rupiah <i>Rupiah</i>	10.425.868	10.651.468
2. Valuta Asing <i>Foreign Exchange</i>	2.708.505	2.681.416
<b>II. Jenis Penggunaan <i>By Type of Credits</i></b>	13.134.373	13.332.884
1. Modal Kerja <i>Working Capital</i>	5.261.420	5.227.083
2. Investasi <i>Investment</i>	3.475.759	3.681.769
3. Konsumsi <i>Consumer Consumption</i>	4.397.194	4.424.032
<b>III. Menurut Sektor Ekonomi <i>By Economic Sectors</i></b>	13.134.373	13.332.884
1. Pertanian <i>Agriculture</i>	82.485	99.257
2. Pertambangan <i>Mining</i>	29.847	31.201
3. Perindustrian <i>Industry</i>	3.866.251	3.971.561
4. Listrik, Gas, Dan Air <i>Electricity, Gas, and Water</i>	2.209.847	2.117.782
5. Konstruksi <i>Constructions</i>	451.848	478.358
6. Perdagangan, Restoran, Dan Hotel <i>Trade, Restaurants, and Hotels</i>	1.387.941	1.470.010
7. Pengangkutan, Pergudangan, Dan Komunikasi <i>Transportation, Warehousing, and Communication</i>	62.514	67.977
8. Jasa-Jasa Dunia Usaha <i>Bussines Services</i>	453.795	493.998
9. Jasa-Jasa Sosial Masyarakat <i>Public Social Services</i>	166.295	177.121
10. Lain-lain <i>Others</i>	4.423.551	4.425.620

Tabel : 9.3.2. Lanjutan tabel / *Continued table*  
*Table*

Jenis Valuta/Penggunaan/Sektor Ekonomi <i>Type of Currency/Credits/Economic Sectors</i>	Nilai <i>Value (Juta Rp/Millions of Rp)</i>	
	Juli <i>July</i>	Agustus <i>August</i>
(1)	(8)	(9)
<b>I. Menurut Jenis Valuta <i>By Type of Currency</i></b>	13.714.464	13.856.881
1. Rupiah <i>Rupiah</i>	10.874.538	10.902.333
2. Valuta Asing <i>Foreign Exchange</i>	2.839.926	2.954.548
<b>II. JENIS PENGGUNAAN <i>By Type of Credits</i></b>	13.714.464	13.856.881
1. Modal Kerja <i>Working Capital</i>	5.412.999	5.508.020
2. Investasi <i>Investment</i>	3.728.837	3.770.839
3. Konsumsi <i>Consumer Consumption</i>	4.572.629	4.577.991
<b>III. Menurut Sektor Ekonomi <i>By Economic Sectors</i></b>	13.714.464	13.856.881
1. Pertanian <i>Agriculture</i>	99.204	91.407
2. Pertambangan <i>Mining</i>	34.037	33.241
3. Perindustrian <i>Industry</i>	4.126.647	4.231.335
4. Listrik, Gas, Dan Air <i>Electricity, Gas, and Water</i>	2.121.546	2.164.292
5. Konstruksi <i>Constructions</i>	498.648	500.642
6. Perdagangan, Restoran, Dan Hotel <i>Trade, Restaurants, and Hotels</i>	1.513.667	1.487.708
7. Pengangkutan, Pergudangan, Dan Komunikasi <i>Transportation, Warehousing, and Communication</i>	98.739	69.912
8. Jasa-Jasa Dunia Usaha <i>Bussines Services</i>	492.364	507.770
9. Jasa-Jasa Sosial Masyarakat <i>Public Social Services</i>	185.321	190.919
10 Lain-lain <i>Others</i>	4.574.290	4.579.645

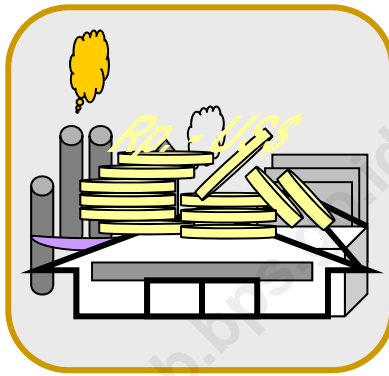
**Tabel** : 9. 3. 2. Lanjutan tabel / *Continued table*  
**Table** :

Jenis Valuta/Penggunaan/Sektor Ekonomi <i>Type Of Currency/Credits/Economic Sectors</i>	Nilai <i>Value (Juta Rp/Millions of Rp)</i>	
	September <i>September</i>	Oktober <i>October</i>
(1)	(10)	(11)
<b>I. Menurut Jenis Valuta</b> <i>By Type of Currency</i>	14.072.817	14.134.817
1. Rupiah <i>Rupiah</i>	11.144.944	11.388.409
2. Valuta Asing <i>Foreign Exchange</i>	2.927.874	2.746.408
<b>II. Jenis Penggunaan</b> <i>By Type Of Credits</i>	14.072.817	14.134.817
1. Modal Kerja <i>Working Capital</i>	5.607.565	5.650.511
2. Investasi <i>Investment</i>	3.781.938	3.740.484
3. Konsumsi <i>Consumer Consumption</i>	4.683.315	4.743.822
<b>III. Menurut Sektor Ekonomi</b> <i>By Economic Sectors</i>	14.072.817	14.134.817
1. Pertanian <i>Agriculture</i>	94.391	88.239
2. Pertambangan <i>Mining</i>	31.515	30.943
3. Perindustrian <i>Industry</i>	4.314.415	4.151.410
4. Listrik, Gas, Dan Air <i>Electricity, Gas, and Water</i>	2.116.336	2.095.007
5. Konstruksi <i>Constructions</i>	540.094	664.098
6. Perdagangan, Restoran, Dan Hotel <i>Trade, Restaurants, and Hotels</i>	1.502.096	1.565.780
7. Pengangkutan, Pergudangan, Dan Komunikasi <i>Transportation, Warehousing, and Communication</i>	70.173	70.170
8. Jasa-Jasa Dunia Usaha <i>Bussines Services</i>	510.683	510.184
9. Jasa-Jasa Sosial Masyarakat <i>Public Social Services</i>	208.114	213.540
10. Lain-lain <i>Others</i>	4.685.001	4.745.445

**Tabel** : 9.3.2. Lanjutan tabel / *Continued table*  
*Table*

Jenis Valuta/Penggunaan/Sektor Ekonomi <i>Type of Currency/Credits/Economic Sectors</i>	Nilai <i>Value (Juta Rp/Millions of Rp)</i>	
	Nopember <i>November</i>	Desember <i>December</i>
(1)	(12)	(13)
<b>I. Menurut Jenis Valuta <i>By Type of Currency</i></b>	14.467.995	14.574.996
1. Rupiah <i>Rupiah</i>	11.658.020	11.795.473
2. Valuta Asing <i>Foreign Exchange</i>	2.809.975	2.779.523
<b>II. Jenis Penggunaan <i>By Type Of Credits</i></b>	14.467.995	14.574.996
1. Modal Kerja <i>Working Capital</i>	5.687.180	5.813.617
2. Investasi <i>Investment</i>	3.931.834	3.788.696
3. Konsumsi <i>Consumer Consumption</i>	4.848.980	4.972.682
<b>III. Menurut Sektor Ekonomi <i>By Economic Sectors</i></b>	14.467.995	14.574.996
1. Pertanian <i>Agriculture</i>	91.294	102.428
2. Pertambangan <i>Mining</i>	32.511	28.721
3. Perindustrian <i>Industry</i>	4.324.704	4.424.844
4. Listrik, Gas, Dan Air <i>Electricity, Gas, and Water</i>	2.151.580	2.129.679
5. Konstruksi <i>Constructions</i>	683.504	555.126
6. Perdagangan, Restoran, Dan Hotel <i>Trade, Restaurants, and Hotels</i>	1.557.864	1.585.453
7. Pengangkutan, Pergudangan, Dan Komunikasi <i>Transportation, Warehousing, and Communication</i>	71.029	58.812
8. Jasa-Jasa Dunia Usaha <i>Bussines Services</i>	488.335	526.700
9. Jasa-Jasa Sosial Masyarakat <i>Public Social Services</i>	217.199	189.749
10 Lain-lain <i>Others</i>	4.849.973	4.973.485

Sumber : Bank Indonesia  
*Source : Bank of Indonesia*



**BAB/Chapter IX-4**  
**INVESTASI**  
*Investment*

<http://serabangkab.br.id>





**Tabel** : 9. 4. 1. **Persetujuan Investasi (Izin Prinsip) PMDN**  
**Table** : 9. 4. 1. **Persetujuan Investasi (Izin Prinsip) PMDN**  
**di Kabupaten Serang, 2013**  
**Domestic Investment Agreement**  
**in Serang Regency, 2013**

Rincian <i>Details</i>	Jumlah <i>Total</i>
(1)	(2)
Persetujuan Investasi (Izin Prinsip) PMDN	1.148.291.500.000
Jumlah Perusahaan	17
Jumlah Tenaga Kerja	1.027
Laki-laki	679
Perempuan	348

Sumber : Badan Pelayanan Terpadu dan Penanaman Modal Kabupaten Serang  
*Source : Investment and Integrated Services Board of Serang Regency*

Tabel  
*Table* : 9. 4. 2.

Realisasi Investasi (Izin Usaha Tetap) PMDN  
di Kabupaten Serang, 2013  
*Realization of Domestic Investment  
in Serang Regency, 2013*

Rincian <i>Details</i>	Jumlah <i>Total</i>
(1)	(2)
Realisasi Investasi (Izin Usaha Tetap) PMDN	166.420.556.139
Jumlah Perusahaan	21
Jumlah Tenaga Kerja	1.514
Laki-laki	1.046
Perempuan	468

Sumber : Badan Pelayanan Terpadu dan Penanaman Modal Kabupaten Serang  
*Source : Investment and Integrated Services Board of Serang Regency*



**BAB / *Chapter* IX – 5**  
**PEGADAIAN**  
*Pawnshop*

<http://serang.kab.bps.go.id>



**Tabel** : 9. 5. 1.  
**Table**

**Banyaknya Uang yang Dipinjam oleh Nasabah Menurut Golongan  
Pinjaman di PT Pegadaian Wilayah Kabupaten Serang 2013 (Ribuan Rupiah)  
Number of Credits by Loan Group  
at State Pawnshop Company of Serang Regency, 2013 (Thousand Rupiahs)**

Bulan <i>Month</i>	Nilai Pinjaman Per Golongan Pinjaman <i>Credits by Loan Group</i>				Jumlah <i>Total</i>
	A	B	C	D	
(1)	(2)	(3)	(4)	(5)	(6)
Januari <i>January</i>	...	...	...	...	...
Februari <i>February</i>	...	...	...	...	...
Maret <i>March</i>	...	...	...	...	...
April <i>April</i>	...	...	...	...	...
Mei <i>May</i>	...	...	...	...	...
Juni <i>June</i>	...	...	...	...	...
Juli <i>July</i>	...	...	...	...	...
Agustus <i>August</i>	...	...	...	...	...
September <i>September</i>	...	...	...	...	...
Oktober <i>October</i>	...	...	...	...	...
Nopember <i>November</i>	...	...	...	...	...
Desember <i>December</i>	...	...	...	...	...
2013	...	...	...	...	...

\*...): Data tidak tersedia

Sumber : PT Pegadaian Serang

Source : The State Pawnshop Company of Serang Regency

Tabel : 9.5.2.  
Table

Banyaknya Barang yang Digadaikan Nasabah Menurut Golongan  
Pinjaman di PT Pegadaian Wilayah Kabupaten Serang 2013 (Unit)  
*Number of Goods Pawning by Loan Group  
at State Pawnshop Company of Serang Regency, 2013 (Unit)*

Bulan Month	Barang Gadaian Per Golongan Pinjaman <i>Goods Pawning by Loan Group</i>				Jumlah Total
	A	B	C	D	
(1)	(2)	(3)	(4)	(5)	(6)
Januari <i>January</i>	...	...	...	...	...
Februari <i>February</i>	...	...	...	...	...
Maret <i>March</i>	...	...	...	...	...
April <i>April</i>	...	...	...	...	...
Mei <i>May</i>	...	...	...	...	...
Juni <i>June</i>	...	...	...	...	...
Juli <i>July</i>	...	...	...	...	...
Agustus <i>August</i>	...	...	...	...	...
September <i>September</i>	...	...	...	...	...
Oktober <i>October</i>	...	...	...	...	...
Nopember <i>November</i>	...	...	...	...	...
Desember <i>December</i>	...	...	...	...	...
2013	...	...	...	...	...

\*...): Data tidak tersedia

Sumber : PT Pegadaian Serang

Source : *The State Pawnshop Company of Serang Regency*

**Tabel** : 9.5.3.  
**Table**

**Banyaknya Uang Pelunasan Kredit Menurut Golongan Pinjaman  
di PT Pegadaian Wilayah Kabupaten Serang 2013 (Ribuan Rupiah)  
Number of Credits Repayment by Loan Group  
at State Pawnshop Company of Serang Regency, 2013 (Thousand rupiahs)**

Bulan <i>Month</i>	Pelunasan Kredit Per Golongan Pinjaman <i>Credits Repayment by Loan Group</i>				Jumlah <i>Total</i>
	A	B	C	D	
(1)	(2)	(3)	(4)	(5)	(6)
Januari <i>January</i>	...	...	...	...	...
Februari <i>February</i>	...	...	...	...	...
Maret <i>March</i>	...	...	...	...	...
April <i>April</i>	...	...	...	...	...
Mei <i>May</i>	...	...	...	...	...
Juni <i>June</i>	...	...	...	...	...
Juli <i>July</i>	...	...	...	...	...
Agustus <i>August</i>	...	...	...	...	...
September <i>September</i>	...	...	...	...	...
Oktober <i>October</i>	...	...	...	...	...
Nopember <i>November</i>	...	...	...	...	...
Desember <i>December</i>	...	...	...	...	...
2013	...	...	...	...	...

\*...): Data tidak tersedia

Sumber : PT Pegadaian Serang

Source : *The State Pawnshop Company of Serang Regency*

**Tabel** : 9. 5. 4.  
**Table**

**Banyaknya Barang yang Ditebus Nasabah Menurut Golongan  
Pinjaman di PT Pegadaian Wilayah Kabupaten Serang 2013 (Unit)  
Number of Goods Redeem by Loan Group  
at State Pawnshop Company of Serang Regency, 2013 (Unit)**


Bulan <i>Month</i>	Barang Yang Ditebus Per Golongan Pinjaman <i>Goods Redeem by Loan Group</i>				Jumlah <i>Total</i>
	A	B	C	D	
(1)	(2)	(3)	(4)	(5)	(6)
Januari <i>January</i>	...	...	...	...	...
Februari <i>February</i>	...	...	...	...	...
Maret <i>March</i>	...	...	...	...	...
April <i>April</i>	...	...	...	...	...
Mei <i>May</i>	...	...	...	...	...
Juni <i>June</i>	...	...	...	...	...
Juli <i>July</i>	...	...	...	...	...
Agustus <i>August</i>	...	...	...	...	...
September <i>September</i>	...	...	...	...	...
Oktober <i>October</i>	...	...	...	...	...
Nopember <i>November</i>	...	...	...	...	...
Desember <i>December</i>	...	...	...	...	...
2013	...	...	...	...	...

\*...): Data tidak tersedia

Sumber : PT Pegadaian Serang

Source : *The State Pawnshop Company of Serang Regency*





**BAB / Chapter IX – 6**  
**KOPERASI**  
*Cooperative*

<http://seranibps.id>



**Tabel** : 9. 6. 1.  
*Table*

**Banyaknya Koperasidan Anggota Menurut Jenis  
di Kabupaten Serang, 2013**  
*Number of Cooperatives and It's Members by Kind  
in Serang Regency, 2013*

Koperasi <i>Cooperatives</i>	Jumlah Koperasi <i>Cooperatives</i>	Anggota <i>Members</i>	Manajer <i>Managers</i>	Karyawan <i>Workers</i>	
(1)	(2)	(3)	(4)	(5)	
1. KUD	19	8.370	11	68	
2. Kopontren	110	5.771	1	4	
3. Kopinkra	11	1.002	1	30	
4. Kopkar	78	21.710	40	144	
5. Kop. Pasar	24	987	-	40	
6. KPRI	79	12.126	-	-	
7. Kop. Peternakan	11	304	-	-	
8. Kop. PerikanandanNela	24	304	-	-	
9. Koperasi SerbaUsaha	28	970	-	-	
10. Kop. Pensiunan Pegawai dan ABRI	3	60	-	-	
11. Koperasi Veteran	1	37	1	2	
12. Kop. Pemuda & Mahasiswa	9	290	-	-	
13. Kop. Profesi	8	433	-	-	
14. Kop. Pertanian	97	3.226	-	-	
15. Kop. Produsen	5	100	-	-	
16. Kop. Jasa	1	100	-	-	
17. Kop. Warga	152	6.500	-	3	
18. KBMT (Kop. Baitul Maal Wattamwil)	13	1.556	2	8	
19. KSP (Koperasi Simpan Pinjam)	39	2.747	5	100	
20. Koperasi Wanita	46	2.117	-	-	
21. Kop. Lainnya	227	7.230	-	-	
22. Pusat Koperasi	3	25	-	-	
<b>Serang</b>	<b>2013</b>	<b>988</b>	<b>75.965</b>	<b>61</b>	<b>399</b>
<b>Regency</b>	<b>2012</b>	<b>928</b>	<b>68 074</b>	<b>62</b>	<b>413</b>

Sumber : Dinas Koperasi, Perindustrian, dan Perdagangan Kabupaten Serang  
*Source : Cooperative, Industrial Affairs, and Trade Service of SerangRegency*

**Tabel** : 9. 6. 2.  
*Table*

**Banyaknya Koperasi Menurut Status Aktivitas  
di Kabupaten Serang, 2013**  
*Number of Cooperatives by Activity Status  
in Serang Regency, 2013*

Koperasi <i>Cooperatives</i>	Aktif <i>Active</i>	Kurang Aktif <i>Less Active</i>	Tidak Aktif <i>Inactive</i>	Jumlah <i>Total</i>	
(1)	(2)	(3)	(4)	(5)	
1. KUD	19	-	-	19	
2. Kopontren	21	-	89	110	
3. Kopinkra	2	-	-	11	
4. Kopkar	37	-	41	78	
5. Kop. Pasar	5	-	19	24	
6. KPRI	65	-	14	79	
7. Kop. Peternakan	-	-	11	11	
8. Kop. Perikanan dan Nelayan	6	-	18	24	
9. Koperasi Serba Usaha	12	-	16	28	
10. Kop. Pensiunan Pegawai dan ABRI	-	-	3	3	
11. Koperasi Veteran	1	-	-	1	
12. Kop. Pemuda & Mahasiswa	6	-	3	9	
13. Kop. Profesi	5	-	3	8	
14. Kop. Pertanian	8	-	89	97	
15. Kop. Produsen	5	-	-	5	
16. Kop. Jasa	1	-	-	1	
17. Kop. Warga	19	-	133	152	
18. KBMT (Kop. Baitul Maal Wattamwil)	7	-	6	13	
19. KSP (Koperasi Simpan Pinjam)	25	-	14	39	
20. Koperasi Wanita	13	-	214	227	
21. Kop. Lainnya	1	-	2	3	
22. Pusat Koperasi	14	-	32	46	
Serang <i>Regency</i>	2013	272	-	716	988
	2012	96	193	639	928

Sumber : Dinas Koperasi, Perindustrian, dan Perdagangan Kabupaten Serang  
*Source : Cooperative, Industrial Affairs, and Trade Service of Serang Regency*



# DATA

## MENCERDASKAN BANGSA

Buku ini berisikan data-data dan informasi yang dapat memberikan gambaran mengenai keadaan geografi, pemerintahan, kondisi sosial, ekonomi, kebudayaan dan informasi lainnya di kabupaten Serang.

Informasi-informasi ini disajikan dalam bentuk tabel-tabel statistik, grafik dan ulasan yang diperoleh dari hasil sensus dan survei yang diadakan oleh BPS serta dari data sekunder yang dikumpulkan dari berbagai instansi lainnya.

This book contains data and informations which can describe geography, governance, social economics, culture and the other information about Serang Regency.

Informations presented in the form of tables, graphics and descriptions, which obtained from BPS's cencus and survey and also from secondary data collected from other institutions.



**BADAN PUSAT STATISTIK KABUPATEN SERANG**  
Jl. Desa Kaserangan - Pengampelan No.7  
Ciruas, Kabupaten Serang 42182  
Telp. / Fax (0254) 282902  
email: [bps3604@bps.go.id](mailto:bps3604@bps.go.id)

