



**BADAN PUSAT STATISTIK
KABUPATEN TRENGGALEK**

Katalog/Catalogue: 1102001.3503090

KECAMATAN **POGALAN** DALAM ANGKA

POGALAN DISTRICT

IN FIGURES

2024

Volume 39, 2024



KECAMATAN POGALAN DALAM ANGKA *POGALAN DISTRICT IN FIGURES* 2024

Volume 39, 2024

<https://trenggalekkab.bps.go.id>



**BADAN PUSAT STATISTIK
KABUPATEN TRENGGALEK
BPS-STATISTICS TRENGGALEK REGENCY**

KECAMATAN POGALAN DALAM ANGKA

Pogalan District in Figures

2024

Volume 39, 2024

Katalog /*Catalogue*: 1102001.3503090

Nomor Publikasi/*Publication Number*: 2908

Ukuran Buku/*Book Size*: 14,8 cm x 21 cm

Jumlah Halaman/*Number of Pages* : 159+xxxii hal/*pages*

Penyusun Naskah/*Manuscript Drafter*:

BPS Kabupaten Trenggalek

BPS-Statistics Trenggalek Regency

Penyunting/*Editor*:

BPS Kabupaten Trenggalek

BPS-Statistics Trenggalek Regency

Pembuat Kover/*Cover Designer*:

BPS Kabupaten Trenggalek

BPS-Statistics Trenggalek Regency

Penerbit/*Publisher*

©BPS Kabupaten Trenggalek/*BPS-Statistics Trenggalek Regency*

Sumber Ilustrasi/*Illustration Source*:

Dokumentasi Pribadi Editor/*Editor's Personal Documentation*

Dilarang mereproduksi dan/atau menggandakan sebagian atau seluruh isi

buku ini untuk tujuan komersial tanpa izin tertulis dari Badan Pusat Statistik Kabupaten Trenggalek.

It is prohibited to reproduce and/or duplicate part or all of this book for commercial purpose without permission from BPS-Statistics Trenggalek Regency.

TIM PENYUSUN/COMPILERS
KECAMATAN POGALAN DALAM ANGKA
Pogalan District in Figures
2024

Volume 39, 2024

Pengarah/Director

Emil Wahyudiono

Penanggung Jawab/Persons in Charge

Emil Wahyudiono

Penyunting/Editors

Andi Ahmad Mardinsyah • Khoirul Basori

Pengolah Data dan Penulis Naskah/Data Processor and Writers

Wenthy Oktavin Mayasari • Deni Irawan

Penata Letak/Layout Designers

Algar Reza Gibran Akbar

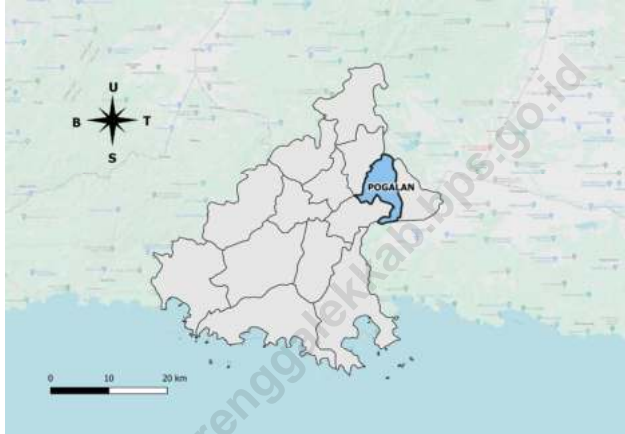
Penerjemah/Translators

Wenthy Oktavin Mayasari • Deni Irawan

KONTRIBUTOR DATA/DATA CONTRIBUTORS

1. Kementerian Agama Kabupaten Trenggalek/*Trenggalek Regency Ministry of Religious Affair*
2. Kementerian Pendidikan dan Kebudayaan/*Ministry of Education and Culture*
3. Badan Meteorologi, Klimatologi, dan Geofisika/*Meteorological, Climatology, and Geophysical Agency*
4. Badan Pusat Statistik Kabupaten Trenggalek/*BPS-Statistics Trenggalek Regency*
5. Dinas Pendidikan, Pemuda, dan Olahraga Kabupaten Trenggalek/*Trenggalek Regency Education, Youth, and Sports Department*
6. Dinas Pertanian dan Pangan Kabupaten Trenggalek/*Trenggalek Regency Agriculture and Food Department*
7. Dinas Perumahan, Kawasan Pemukiman, dan Lingkungan Hidup Kabupaten Trenggalek/*Trenggalek Regency Housing, Settlement, and Environment Department*
8. Kantor Urusan Agama Kecamatan Pogalan/*Trenggalek District Religious Affair Office*
9. Kantor Desa Kecamatan Pogalan/*Trenggalek District Village Offices*
10. Kantor Kecamatan Pogalan/*Trenggalek District Office*
11. Puskesmas Kecamatan Pogalan/*Trenggalek District Health Center*
12. Kepolisian Resor Kabupaten Trenggalek/*State Police, East Java Area in Trenggalek*
13. Kepolisian Sektor Kecamatan Pogalan/*Sectoral Police of Trenggalek District*

PETA WILAYAH KECAMATAN POGALAN
MAP OF POGALAN DISTRICT



KEPALA BPS KABUPATEN TRENGGALEK
HEAD OF BPS-STATISTICS TRENGGALEK REGENCY



EMIL WAHYUDIONO

KATA PENGANTAR

Publikasi Kecamatan Pogalan Dalam Angka 2024 diterbitkan oleh Badan Pusat Statistik Kabupaten Trenggalek, digunakan untuk membantu pengguna data memahami perkembangan pembangunan dan potensi yang ada di Kabupaten Trenggalek.

Buku ini merupakan pengumpulan data sekunder di tingkat kecamatan, yang memuat berbagai informasi terkait perkembangan pembangunan dan potensi di berbagai sektor yang ada di wilayah Kecamatan Pogalan. Buku Kecamatan Pogalan Dalam Angka 2024 ini diharapkan sebagai bahan rujukan dan evaluasi untuk mengembangkan perencanaan dan evaluasi pembangunan di Kabupaten Trenggalek khususnya Kecamatan Pogalan.

Kami menyadari bahwa dalam pengumpulan data, pengolahan data, dan penyajian data yang terdapat dalam buku ini masih banyak kelemahan dan kekurangan, untuk itu kami selalu mengharap saran kritik guna perbaikan dan penyempurnaan penerbitan selanjutnya.

Kami ucapkan terima kasih kepada semua pihak yang telah membantu dalam penerbitan buku ini. Semoga penerbitan buku Kecamatan Pogalan Dalam Angka 2024 ini bermanfaat untuk memenuhi kebutuhan statistik dalam berbagai sektor pembangunan.

Trenggalek, September 2024

Kepala BPS

Kabupaten Trenggalek



EMIL WAHYUDIONO

PREFACE


The publication of Pogalan District in Figures 2024 is published by the Central Bureau of Statistics of Trenggalek Regency. Statistics of Trenggalek Regency, used to help data users understand the development and potential that exists in Trenggalek Regency.

This book is a collection of secondary data at the district level, which contains various information related to the development and potential of the district. contains various information related to the development of development and potential in various sectors in the Pogalan District area. The book of District Pogalan in Figures 2024 is expected as a reference and evaluation material to develop development planning and evaluation in Trenggalek Regency, especially Pogalan District.

We realize that in collecting data, processing data, and presenting the data contained in this book, there are still many problems. presentation of the data contained in this book there are still many weaknesses and shortcomings. shortcomings, for that we always expect suggestions for criticism for improvement and improvement of the next publication.

We would like to thank all those who have helped in publishing this book. publishing this book. Hopefully the publication of the book Pogalan District in Figures 2024 is useful for meeting statistical needs in various sectors of development.

Trenggalek, September 2024
Head of BPS-Statistics Trenggalek Regency



EMIL WAHYUDIONO

DAFTAR ISI/CONTENTS
KECAMATAN POGALAN DALAM ANGKA
Pogalan District in Figures
2024
Volume 39, 2024

	Halaman <i>Page</i>
Kata Pengantar	xi
Preface	xii
Daftar Isi/ <i>Contents</i>	xiii
Daftar Tabel/ <i>List of Tables</i>	xv
Daftar Gambar/ <i>List of Figures</i>	xxvii
Penjelasan Umum/ <i>Explanatory Notes</i>	xxix
Daftar Singkatan/ <i>List of Abbreviation</i>	xxxii
1. Geografi/ <i>Geography</i>	1
2. Pemerintahan/ <i>Government</i>	22
3. Penduduk/ <i>Population</i>	52
4. Sosial dan Kesejahteraan Rakyat/ <i>Social and Welfare</i>	69
5. Pertanian/ <i>Agriculture</i>	100
6. Ekonomi/ <i>Economy</i>	138
Daftar Pustaka/ <i>Bibliography</i>	158

DAFTAR TABEL/LIST OF TABLES

Tabel Table		Halaman Page
1.	GEOGRAFI/GEOGRAPHY	
1.1	Letak Geografis Kecamatan Pogalan <i>Geographical Location of Pogalan District</i>	7
1.2	Batas Kecamatan Pogalan <i>Pogalan District Boundaries</i>	8
1.3	Letak Astronomis Kantor Desa dan Topografi Wilayah Desa di Kecamatan Pogalan <i>Astronomical Location of Village Office and Topography of Village Area in Pogalan District</i>	9
1.4	Jarak dari Kantor Desa ke Kantor Kecamatan ke Kantor Kabupaten yang Membawahi di Kecamatan Pogalan <i>Distance from Village Office to District Office to Regency Office in Charge in Pogalan District</i>	11
1.5	Nama Sungai dan Nama Gunung di Kecamatan Pogalan <i>River Names and Mountain Names in Pogalan District</i>	12
1.6	Bahan Tambang/Galian di Kecamatan Pogalan <i>Mining Materials/Excavation in Pogalan District</i>	13
1.7	Keadaan Geologi Kecamatan Pogalan <i>Geological Condition of Pogalan District</i>	14
1.8	Jenis Tanah Menurut Bagian di Kecamatan Pogalan <i>Soil Types by Section in Pogalan District</i>	15
1.9	Luas Lahan Berdasarkan Jenis penggunaan (Ha) di Kecamatan Pogalan <i>Land Area Based on Type of Use (Ha) in Pogalana District</i>	16
1.10	Jumlah Hari Hujan dan Curah Hujan di Kecamatan Pogalan, 2023 <i>Number of Rainy Days and Rainfall in Pogalan District, 2023</i>	17
1.11	Ketinggian dari Permukaan Laut per Desa di Kecamatan Pogalan <i>Height from Sea Level per Village in Pogalan District</i>	18
1.12	Rata-Rata Kedalaman Sumber Air Tanah (Sumur) per Desa di Kecamatan Pogalan <i>Average Depth of Ground Water Sources (Wells) per Village in Pogalan District</i>	19

Tabel Table	Halaman Page	
1.13	Banyaknya Sumber Air Menurut Penggunaan di Kecamatan Pogalan, 2023 <i>Number of Water Sources According to Use in Pogalan District, 2023 .</i>	20
1.14	Luas Wilayah Menurut Desa di Kecamatan Pogalan, 2023 <i>Area by Viillage in Pogalan District, 2023.....</i>	21
2.	PEMERINTAHAN/GOVERNMENT	
2.1	WILAYAH ADMINISTRATIF ADMINISTRATIVE AREA	
2.1.1	Jumlah Dusun, Rukun Warga (RW) dan Rukun Tetangga (RT) Menurut Desa/Kelurahan di Kecamatan Pogalan, 2023 <i>Number of Hamlet, Rukun Warga (RW) and Rukun Tetangga (RT) by Villages/Kelurahan in Pogalan District, 2023.....</i>	29
2.2	SUMBER DAYA MANUSIA HUMAN RESOURCES	
2.2.1	Jumlah Perangkat Desa di Kecamatan Pogalan, 2023 <i>Number of Village Apparatus in Pogalan District, 2023</i>	30
2.2.2	Jumlah Perangkat Desa Menurut Jabatan per Desa di Kecamatan Pogalan, 2023 <i>Number of Village Apparatus by Position per Village in Pogalan District, 2023</i>	31
2.2.3	Luas Bengkok Pamong/Perangkat Desa Menurut Desa dan Jenis Tanah di Kecamatan Pogalan, 2023 <i>Area of Bengkok Pamong/Village Apparatus by Village and Land Type in Pogalan District, 2023</i>	34
2.2.4	Potensi Rakyat Terlatih Menurut Latihan Dasar di Kecamatan Pogalan, 2023 <i>Potential of Trained People by Basic Training in Pogalan District, 2023</i>	35
2.2.5	Potensi Linmas per Desa Menurut Pendidikan di Kecamatan Pogalan, 2023 <i>Potential of Linmas per Village by Education in Pogalan District, 2023</i>	36

Tabel Table	Halaman Page
2.2.6	Perangkat Desa Menurut Pendidikan yang di Tamatkan di Kecamatan Pogalan, 2023 <i>Village Apparatus by Education Completed in Pogalan District, 2023</i> 37
2.2.7	Jumlah Anggota Badan Permusyawaratan Desa (BPD) dan Lembaga Pemberdayaan Masyarakat (LPM) Menurut Desa di Kecamatan Pogalan, 2023 <i>Number of Members of Village Consultative Body (BPD) and Community Empowerment Organization (LPM) by Village in Pogalan District, 2023</i> 38
2.2.8	Jumlah Anggota TP PKK Desa Menurut Desa di Kecamatan Pogalan, 2023 <i>Number of TP PKK Village Members by Village in Pogalan District, 2023</i> 39
2.2.9	Jumlah Pengurus Lembaga Kemasyarakatan Desa/Kelurahan (LPMD/LPMK) Menurut Kelurahan di Kecamatan Pogalan, 2023 <i>Number of Village/Kelurahan Community Organization (LPMD/ LPMK) Managers by Village in Kecamatan Suruh, 2023</i> 40
2.3	PEMILIHAN UMUM
	GENERAL ELECTIONS
2.3.1	Jumlah Suara yang Sah Pemilu Legislatif 2019 Anggota DPRD Kab. Trenggalek, Dirinci Menurut Desa di Kecamatan Pogalan <i>Number of Valid Votes in the 2019 Legislative Elections for Members of the Trenggalek Regency DPRD, Detailed by Village in Pogalan District</i> 41
2.3.2	Jumlah Suara yang Sah Pemilu Presiden 2019 Dirinci Menurut Desa di Kecamatan Pogalan <i>Number of Valid Votes for the 2019 Presidential Election Detailed by Village in Pogalan District</i> 44
2.3.3	Jumlah Suara yang Sah Pemilu Gubernur dan Wakil Gubernur Tahun 2018 Dirinci Menurut Desa di Kecamatan Pogalan <i>Number of Valid Votes for the 2018 Governor and Vice Governor Elections Detailed by Village in Pogalan District</i> 45
2.3.4	Jumlah Perolehan Suara Pasangan Calon dalam Pemilu Bupati dan Wakil Bupati Trenggalek Tahun 2020 di Kecamatan Pogalan <i>Number of Vote Acquisition of Candidate Pairs in the Election of Regent and Deputy Regent of Trenggalek in 2020 in Pogalan District.</i> 46

Tabel Table	Halaman Page	
2.3.5	Jumlah Suara Pemilu Legislatif 2019 Dirinci Menurut Partai di Kecamatan Pogalan <i>Number of Votes for the 2019 Legislative Elections Detailed by Party in Pogalan District.....</i>	47
2.3.6	Jumlah Pemilih Terdaftar dan Suara yang Masuk Pemilu Bupati dan Wakil Bupati Kabupaten Trenggalek 2020 Menurut Desa di Kecamatan Pogalan <i>Number of Registered Voters and Votes Cast for the 2020 Regent and Vice Regent Elections in Trenggalek Regency by Village in Pogalan District.....</i>	48
2.3.7	Jumlah Pemilih Terdaftar dan Suara yang Masuk Pemilu Gubernur dan Wakil Gubernur Tahun 2018 Dirinci Menurut Desa di Kecamatan Pogalan <i>Number of Registered Voters and Votes Entered in the 2018 Governor and Deputy Governor Elections Detailed by Village in Pogalan District.....</i>	49
2.3.8	Jumlah Pemilih Terdaftar dan Suara yang Masuk Pemilu Presiden Tahun 2019 Dirinci Menurut Desa di Kecamatan Pogalan <i>Number of Registered Voters and Votes Cast for the 2019 Presidential Election Detailed by Village in Pogalan District.....</i>	50
2.3.9	Jumlah Pemilih Terdaftar dan Suara yang Masuk Pemilu Legislatif 2019 Anggota DPRD Kabupaten Trenggalek Dirinci Menurut Desa di Kecamatan Pogalan <i>Number of Registered Voters and Votes Entered in the 2019 Legislative Elections of Trenggalek Regency DPRD Members Detailed by Village in Pogalan District.....</i>	51
3.	PENDUDUK/POPULATION	
3.1	Jumlah Penduduk Menurut Jenis Kelamin dan Sex Ratio per Desa di Kecamatan Pogalan, 2023 <i>Population by Gender and Sex Ratio per Village in Pogalan District, 2023</i>	62

Tabel Table	Halaman Page
3.2	Luas Desa, Jumlah Penduduk, dan Kepadatan Penduduk di Kecamatan Pogalan, 2023 <i>Village Area, Population, and Population Density in Pogalan District, 2023</i> 63
3.3	Banyaknya Kelahiran Bayi Menurut Jenis Kelamin per Desa di Kecamatan Pogalan, 2023 <i>Number of Births by Gender per Village in Pogalan District, 2023</i> 64
3.4	Banyaknya Kematian Menurut Jenis Kelamin per Desa di Kecamatan Pogalan, 2023 <i>Number of Mortalities by Gender per Village in Pogalan District, 2023</i> 65
3.5	Jumlah Penduduk Berdasarkan Kelompok Usia di Kecamatan Pogalan, 2023 <i>Population Based on Age Group in Pogalan District, 2023</i> 66
3.6	Penduduk Menurut Kewarganegaraan dan Jenis Kelamin per Desa di Kecamatan Pogalan, 2023 <i>Population by Nationality and Gender per Village in Pogalan District, 2023</i> 67
4.	SOSIAL DAN KESEJAHTERAAN RAKYAT/SOCIAL AND WELFARE
4.1	PENDIDIKAN EDUCATION
4.1.1	Jumlah Sekolah Menurut Tingkat Pendidikan di Kecamatan Pogalan, 2023/2024 <i>Number of Schools by Educational Level in Pogalan District, 2023/2024</i> 74
4.1.2	Jumlah Guru Menurut Tingkat Pendidikan di Kecamatan Pogalan, 2023/2024 <i>Number of Teachers by Educational Level in Pogalan District, 2023/2024</i> 75
4.1.3	Jumlah Murid Menurut Tingkat Pendidikan di Kecamatan Pogalan, 2023/2024 <i>Number of Pupils by Educational Level in Pogalan District, 2023/2024</i> 76

**4.2 KESEHATAN
HEALTH**

4.2.1	Pemanfaatan Pelayanan Kesehatan Menurut Status Bayar per Bulan di Kecamatan Pogalan, 2023 <i>Health Service Utilization by Monthly Payment Status in Pogalan District, 2023.....</i>	77
4.2.2	Jumlah Fasilitas Kesehatan di Kecamatan Pogalan <i>Number of Health Facilities in Pogalan District.....</i>	78
4.2.3	Jumlah Tenaga Kesehatan di Kecamatan Pogalan <i>Number of Health Workers in Pogalan District.....</i>	79
4.2.4	Fasilitas Kesehatan Menurut Desa dan Jenisnya di Kecamatan Pogalan, 2023 <i>Health Facilities by Village and Type in Pogalan District, 2023.....</i>	80
4.2.5	Petugas Kesehatan Yang Tinggal/Menetap Menurut Desa dan Profesinya di Kecamatan Pogalan, 2023 <i>Health Workers Who Live/Reside According to Village and Profession in Pogalan District, 2023.....</i>	81
4.2.6	Jumlah Pasangan Usia Subur yang menjadi Peserta KB Aktif Menurut Alat Kontrasepsi per Desa di Kecamatan Pogalan, 2023 <i>Number of Couples of Reproductive Age Who Are Active KB Participants According to Contraceptive Devices per Village in 2023...</i>	82
4.2.7	Realisasi Pencapaian Akseptor KB Baru Menurut Alat Kontrasepsi di Kecamatan Pogalan, 2023 <i>Realization of New KB Acceptors Achievement According to Contraceptive Devices in Pogalan District, 2023.....</i>	84
4.2.8	Realisasi Pencapaian Akseptor KB Baru Menurut Alat Kontrasepsi per Desa di Kecamatan Pogalan, 2023 <i>Realization of New KB Acceptors Achievement According to Contraceptive Devices per Village in Pogalan District, 2023.....</i>	85
4.2.9	Jumlah Pasangan Usia Subur dan Wanita Usia Subur per Desa di Kecamatan Pogalan, 2023 <i>Number of Couples and Women of Reproductive Age per Village in Pogalan District, 2023.....</i>	86

4.3	AGAMA DAN SOSIAL LAINNYA	
	RELIGION AND OTHER SOCIAL AFFAIRS	
4.3.1	Jumlah Pondok Pesantren dan Madrasah Diniyah di Kecamatan Pogalan, 2023 <i>Number of Islamic Boarding Schools and Islamic Madrasahs in Pogalan District, 2023</i>	87
4.3.2	Jumlah Taman Pendidikan Al Quran, Santri dan Ustad di Kecamatan Pogalan, 2023 <i>Number of Al Quran Education Parks, Students and Ustads in Pogalan District, 2023</i>	88
4.3.3	Tanah Wakaf Per Desa di Kecamatan Pogalan, 2023 <i>Waqf Land Per Village in Pogalan District, 2023</i>	89
4.3.4	Jumlah Tempat Ibadah di Kecamatan Pogalan, 2023 <i>Number of Places of Worship in Pogalan District, 2023</i>	90
4.3.5	Pemeluk Agama Menurut Desa dan Agama di Kecamatan Pogalan, 2023 <i>Religious Adherents by Village and Religion in Pogalan District, 2023.</i>	91
4.3.6	Organisasi Kesenian Menurut Desa dan Jenisnya di Kecamatan Pogalan, 2023	92
4.3.7	Perkumpulan Olah Raga Menurut Desa dan Jenisnya di Kecamatan Pogalan, 2023 <i>Sports Associations by Village and Type in Pogalan District, 2023</i>	93
4.3.8	Jumlah Penyandang Cacat Menurut Jenisnya di Kecamatan Pogalan, 2023 <i>Number of People with Disabilities by Type in Pogalan District, 2023..</i>	94
4.3.9	Gangguan Kriminalitas Menurut Jenisnya di Kecamatan Pogalan, 2023 <i>Crime Disturbances by Type in Pogalan District, 2023</i>	95
4.3.10	Gangguan Kecelakaan Lalu Lintas di Kecamatan Pogalan, 2023 <i>Traffic Accident Disturbances in Pogalan District, 2023</i>	96
4.3.11	Kejadian Bencana Alam di Kecamatan Pogalan, 2023 <i>Natural Disaster in Pogalan District, 2023</i>	97
4.3.12	Usia Nikah Berdasarkan Umur Istri di Kecamatan Pogalan, 2023 <i>Marriage Age Based on Age in Pogalan District, 2023</i>	98

5. PERTANIAN/AGRICULTURE

5.1	Luas Tanah Menurut Penggunaan di Kecamatan Pogalan (ha), 2019–2023 <i>Land Area by Use in Pogalan District (ha), 2019–2023</i>	105
5.2	Luas Sawah Menurut Jenis Pengairan di Kecamatan Pogalan (ha), 2023 <i>Rice Field Area by Irrigation in Pogalan District Type (ha), 2023</i>	106
5.3	Luas Tanah Kering Menurut Penggunaannya di Kecamatan Pogalan (ha), 2023 <i>Dry Land Area by Use in Pogalan District (ha), 2023</i>	107
5.4	Luas Panen Tanaman Bahan Makanan di Kecamatan Pogalan (ha), 2020–2023 <i>Harvested Area of Foodstuff Crops in Pogalan District (ha), 2021–2023</i>	108
5.5	Produksi Tanaman Bahan Makanan di Kecamatan Pogalan (kuintal), 2020–2023 <i>Production of Foodstuff Crops per ha in Pogalan District (kuintal), 2020–2023</i>	109
5.6	Produksi Tanaman Sayuran dan Buah-buahan Semusim Menurut Jenis Tanaman di Kecamatan Pogalan (kuintal), 2020–2023 <i>Production of Seasonal Vegetables and Fruits by Kind of Plant in Pogalan District (quintal), 2020–2023</i>	110
5.7	Produksi Buah-Buahan dan Sayuran Tahunan Menurut Jenis Tanaman di Kecamatan Pogalan (kuintal), 2020–2023 <i>Production of Annual Fruits and Vegetables by Kind of Plant in Pogalan District (quintal), 2020–2023</i>	112
5.8	Produksi Tanaman Biofarmaka Menurut Jenis Tanaman di Kecamatan Pogalan (kg), 2020–2023 <i>Production of Medicinal Plants by Kind of Plant in Pogalan District (kg), 2020–2023</i>	114
5.9	Produksi Tanaman Hias Menurut Jenis Tanaman di Kecamatan Pogalan (tangkai), 2020–2023 <i>Production of Ornamental Plants by Kind of Plant in Pogalan District (stalks), 2020–2023</i>	115

Tabel Table	Halaman Page	
5.10	Luas Panen Tanaman Sayuran dan Buah-buahan Semusim Menurut Jenis Tanaman di Kecamatan Pogalan (ha), 2020–2023 <i>Harvested Area of Seasonal Vegetables and Fruits by Kind of Plant in Pogalan District (ha), 2020–2023</i>	117
5.11	Luas Panen Tanaman Biofarmaka Menurut Jenis Tanaman di Kecamatan Pogalan (m ²), 2020–2023 <i>Harvested Area of Medicinal Plants by Kind of Plant in Pogalan District (m²), 2020–2023</i>	119
5.12	Luas Panen Tanaman Hias Menurut Jenis Tanaman di Kecamatan Pogalan (m ²), 2020–2023 <i>Harvested Area of Ornamental Plants by Kind of Plant in Karanganyar District (m²), 2020–2023</i>	120
5.13	Populasi Ternak Berdasarkan Jenis Ternak Di Kecamatan Pogalan (ekor), 2020-2023 <i>Livestock Population by Type in Pogalan District (head), 2023</i>	122
5.14	Populasi Unggas dan Aneka Ternak di Kecamatan Pogalan (ekor), 2020-2023 <i>Poultry and Miscellaneous Livestock Population in Pogalan District (head), 2020-2023</i>	123
5.15	Sarana Produksi dan Pengairan di Kecamatan Pogalan, 2020–2023 <i>Production and Irrigation Facilities in Pogalan District, 2020–2023</i>	124
5.16	Perkumpulan Petani Menurut Desa di Kecamatan Pogalan, 2023 <i>Farmer's Association by Village in Pogalan District, 2023</i>	125
5.17	Alat-alat Pertanian yang Masih Dapat Digunakan di Kecamatan Pogalan, 2020-2023 <i>Usable Agricultural Tools in Pogalan District, 2020-2023</i>	126
5.18	Luas Areal Perkebunan Menurut Jenis Tanaman (ha) di Kecamatan Pogalan, 2021–2023 <i>Plantation Area by Kind of Plant (ha) in Pogalan District, 2021-2023</i> ..	127
5.19	Luas Hutan Menurut Fungsi Hutan Dan Reboisasi (ha) di Kecamatan Pogalan, 2021–2023 <i>Forest Area by Forest Function and Reforestation (ha) in Pogalan District, 2021-2023</i>	128

Tabel Table	Halaman Page	
5.20	Luas Panen, Produktivitas Dan Produksi Per Sub Round Tanaman Padi Kecamatan Pogalan, 2023 <i>Harvested Area, Productivity and Production per Sub Round of Rice Crops in Pogalan District, 2023</i>	129
5.21	Luas Panen, Produktivitas Dan Produksi Per Sub Round Tanaman Padi Sawah Kecamatan Pogalan, 2023 <i>Harvested Area, Productivity and Production per Sub Round of Paddy Rice Crops in Pogalan District, 2023</i>	130
5.22	Luas Panen, Produktivitas Dan Produksi Per Sub Round Tanaman Padi Ladang Kecamatan Pogalan, 2023 <i>Harvested Area, Productivity and Production per Sub Round of Field Rice Crops in Pogalan District, 2023</i>	131
5.23	Luas Panen, Produktivitas Dan Produksi Per Sub Round Tanaman Palawija (Jagung) Kecamatan Pogalan, 2023 <i>Harvested Area, Productivity and Production per Sub Round of Secondary Crops (Corn) in Pogalan District, 2023</i>	132
5.24	Luas Panen, Produktivitas Dan Produksi Per Sub Round Tanaman Palawija (Ubi Kayu) Kecamatan Pogalan, 2023 <i>Harvested Area, Productivity and Production per Sub Round of Secondary Crops (Cassava) in Pogalan District, 2023</i>	133
5.25	Luas Panen, Produktivitas Dan Produksi Per Sub Round Tanaman Palawija (Kedelai) Kecamatan Pogalan, 2023 <i>Harvested Area, Productivity and Production per Sub Round of Secondary Crops (Soybean) in Pogalan District, 2023</i>	134
5.26	Luas Panen, Produktivitas Dan Produksi Per Sub Round Tanaman Palawija (Kacang Tanah) Kecamatan Pogalan, 2023 <i>Harvested Area, Productivity and Production per Sub Round of Secondary Crops (Peanuts) in Pogalan District, 2023</i>	135
5.27	Luas Panen, Produktivitas Dan Produksi Per Sub Round Tanaman Palawija (Kacang Hijau) Kecamatan Pogalan, 2023 <i>Harvested Area, Productivity and Production per Sub Round of Secondary Crops (Mung Beans) in Pogalan District, 2023</i>	136

6. EKONOMI/ECONOMY

6.1	Jumlah Pasar Tradisional dan Minimarket di Kecamatan Pogalan, 2023	
6.1	Banyaknya Pasar Tradisional dan Pasar Modern di Kecamatan Pogalan, 2023 <i>Number of Traditional Market and Modern Market in Pogalan District, 2023</i>	143
6.2	Rata-rata Harga yang Dibayar Petani di Kecamatan Pogalan, 2021 – 2023 <i>Average Prices Paid by Farmer in Pogalan District, 2021 – 2023</i>	144
6.3	Jumlah Unit Usaha BUMDES per Desa di Kecamatan Pogalan , 2023 <i>Number of Village-Owned Enterprise Business Unit per Village in Pogalan District, 2023</i>	145
6.4	Target dan Realisasi Pajak Bumi dan Bangunan (PBB) di Kecamatan Pogalan, 2023 <i>Target and Realization of Land and Building Tax in Pogalan District, 2023</i>	146
6.5	Rekapitulasi APBDes per Bidang di Kecamatan Pogalan, 2023 <i>Recapitulation of Village Budget per Sector in Pogalan District, 2023</i>	148
6.6	Jumlah Toko Kelontong, Warung, Rumah Makan, dan Hotel/Penginapan di Kecamatan Pogalan, 2023 <i>Number of Shops, Stalls, Restaurants, and Hotels/Inns in Pogalan District, 2023</i>	152
6.7	Banyaknya Fasilitas Lembaga Keuangan per Desa di Kecamatan Pogalan, 2023 <i>Number of Financial Institution Facilities per Village in District Pogalan, 2023</i>	153
6.8	Banyaknya Industri Pengolahan Menurut Jenisnya per Desa/Kelurahan di Kecamatan Pogalan, 2023 <i>Number of Processing Industries by Type per Village in Kecamatan Pogalan, 2023</i>	154

Tabel
Table

Halaman
Page

6.9	Jumlah Komoditas Eksport Ikan dari Pelabuhan Perikanan Menurut Bulan di Kecamatan Pogalan, 2023 <i>Number of Fish Export Commodities from Fishing Ports by Month in Pogalan District, 2023</i>	156
-----	---	-----

<https://trenggalekkab.bps.go.id>

DAFTAR GAMBAR/LIST OF FIGURES

Gambar Figure	Halaman Page
1.1	Luas Daerah menurut Desa/Kelurahan (%), 2023 <i>Total Area by Village/Kelurahan (%), 2023</i> 5
1.2	Jarak dari Kantor Desa ke Kantor Kecamatan (km), 2023 <i>Distance from Village Office to District Office (km), 2023</i> 6
2.1	Jumlah Perangkat Desa di Kecamatan Pogalan, 2023 <i>Number of Village Apparatus in Pogalan District, 2023</i> 27
2.2	Jumlah Rukun Tetangga (RT) dan Rukun Warga (RW) di Kecamatan Pogalan, 2023 <i>Number of Rukun Tetangga (RT) dan Rukun Warga (RW) in Pogalan District, 2023</i> 28
3.1	Kepadatan Penduduk dan Jumlah Penduduk di Kecamatan Pogalan, 2023 <i>Population Density and Total Population in Pogalan District, 2023</i> 61
3.2	Jumlah Penduduk per Desa Menurut Jenis Kelamin di Kecamatan Pogalan, 2023 <i>Total Population per Village by Gender in Pogalan District, 2023</i> 62
4.1	Jumlah TK/RA dan SD/MI di Kecamatan Pogalan, 2023 <i>Number of Kindergarten/RA and Elementary School/MI in Pogalan District, 2023</i> 73
4.2	Jumlah Fasilitas Kesehatan Menurut Desa dan Jenisnya di Kecamatan Pogalan, 2023 <i>Number of Health Facilities by Village and Type in Pogalan District, 2023</i> 74
5.1	Jumlah Produksi Ikan yang Diolah Menurut Jenis Pengolahan di Pelabuhan Perikanan Nusantara Prigi (kg), 2022-2023 <i>Total Production of Processed Fish by Type of Processing in Prigi Archipelago Fishing Port (kg), 2022-2023</i> 104
5.2	Distribusi Produksi Ikan Segar dari Perikanan Nusantara Prigi ke Kota Tujuan, 2023 <i>Distribution of Fresh Fish from Prigi Archipelago Fishing Port to Destination City, 2023</i> 105

Gambar Figure		Halaman Page
6.1	Jumlah Pasar Tradisional dan Minimarket di Kecamatan Pogalan, 2023 <i>Number of Traditional Market and Minimarket in Pogalan District, 2023</i>	142
6.2	Realisasi Pajak Bumi dan Bangunan di Kecamatan Pogalan, 2023 <i>Realization of Land and Building Tax in Pogalan District, 2023</i>	143

<https://trenggalekkab.bps.go.id>

PENJELASAN UMUM/EXPLANATORY NOTES

Tanda-tanda, satuan-satuan, dan lain-lainnya yang digunakan dalam publikasi ini adalah sebagai berikut:

Symbols, measurement units, and acronyms which are used in this publication, are as follows:

1. TANDA-TANDA/SYMBOLS

Data tidak tersedia/ <i>Data not available</i>	: ...
Tidak ada atau nol / <i>Null or zero</i>	: -
Data dapat diabaikan/ <i>Data negligible</i>	: ~0
Tanda decimal/ <i>Decimal point</i>	: ,
Data tidak dapat ditampilkan/ <i>Not applicable</i>	: NA
Angka estimasi/ <i>Estimated figures</i>	: e
Angka diperbaiki/ <i>Revised figures</i>	: r
Angka sementara/ <i>Preliminary figures</i>	: *
Angka sangat sementara/ <i>Very preliminary figures</i>	: **
Angka sangat sangat sementara/ <i>Very very preliminary figures</i>	: ***

2. SATUAN/UNITS

barel/ <i>barrel</i>	: 158,99 liter/ <i>litres</i> = 1/6,2898 m ³
hektare (ha)/ <i>hectare (ha)</i>	: 10.000 m ²
kilometer (km)/ <i>kilometres (km)</i>	: 1.000 meter/ <i>meters (m)</i>
knot/ <i>knot</i>	: 1,8523 km/jam (<i>km/hour</i>)
kuintal/ <i>quintal</i>	: 100 kg
KWh	: 1.000 Watt <i>hour</i>
MWh	: 1.000 KWh
liter (untuk beras)/ <i>litre (for rice)</i>	: 0,80 kg
MMSCF	: 1/35,3 m ³
metrik ton (m.ton)/ <i>metric ton (m. ton)</i>	: 0,98421 long ton = 1.000 kg
ons/ <i>ounce</i>	: 28,31 gram/ <i>grams</i>
ton	: 1.000 kg

Satuan lain: buah, dus, butir, helai/lembar, kaleng, batang, pulsa, ton kilometer (ton-km), jam, menit, persen (%).

Other units: unit, pack, pieces, sheet, tin, pulse, ton-kilometres(ton-km), hour, minute, percent (%).

Perbedaan angka di belakang koma disebabkan oleh pembulatan angka.

The difference in decimal numbers is caused by rounding.

DAFTAR SINGKATAN/LIST OF ABBREVIATION

SI	: Stasiun Iklim/ <i>Climate Station</i>
SMPK	: Stasiun Meterologi Pertanian Khusus/ <i>Special Agricultural Meteorological Station</i>
t.t	: Tempat tidur/ <i>Bed</i>
BCG	: Bacillus Calmette Guerin
DPT	: Difteri, Pertusis, Tetanus/ <i>Diphtheria, Tetanus, and Pertussis</i>
TT	: Tetanus Toxoid
IOT	: Industri Obat Tradisional/ <i>Traditional Medicine Industry</i>
IKOT	: Industri Kecil Obat Tradisional/ <i>Traditional Medicine Small Industry</i>
Alkes	: Alat kesehatan/ <i>Health Kits</i>
PKRT	: Perbekalan Kesehatan Rumah tangga/ <i>Household Health Logistics</i>
Kompl	: Komplemen/ <i>Complement</i>
IRTP	: Industri Pangan Produksi Rumah Tangga/ <i>Foods Home Industry</i>
PBF	: Pedagang Besar Farmasi/ <i>Pharmacy Whole-seller</i>
GFK	: Gudang Farmasi Kab/Kota/Regency/ <i>Municipality Pharmacy Warehouse</i>
RB	: Rumah Bersalin/ <i>Delivery House</i>
Pustu	: Puskesmas pembantu/ <i>Auxiliary Public Health Center</i>
BP	: Balai Pengobatan/ <i>Polyclinic</i>
TPS	: Tempat Pembuangan Sampah Sementara / <i>landfill</i>
Jamkesmas	: Jaminan kesehatan masyarakat miskin/ <i>Poor public health insurance</i>
PJKMU	: Program Jaminan Kesehatan Masyarakat Umum/ <i>General Public Health Insurance Program</i>
SIUP	: Surat Ijin Usaha Perdagangan/ <i>Trading Permission Letter</i>
TDP	: Tanda Daftar Perusahaan/ <i>Company Registration Identity</i>
API	: Angka Pengenal Importir/ <i>Importer's Identity Number</i>

01

Geografi dan Iklim

<https://trenggalekkab.bps.go.id>



PENJELASAN TEKNIS

1. Kecamatan Pogalan merupakan kecamatan yang terletak di bagian timur dari wilayah Kabupaten Trenggalek, yang terletak pada 111°24' - 112°1' BT dan 7°53' - 8°34' LS.
2. Berdasarkan kondisi geografisnya, Kecamatan Pogalan di sebelah utara berbatasan dengan Kabupaten Tulungagung, di sebelah timur berbatasan dengan Kecamatan Durenan, di sebelah Barat berbatasan dengan Kecamatan Trenggalek, dan disebelah selatan berbatasan dengan Kecamatan Gandusari.
3. Data cuaca dan curah hujan di Kecamatan Pogalan menunjukkan pola musim penghujan dan musim kemarau setiap tahunnya.
4. Kecamatan Pogalan mengalami musim kemarau pada bulan Mei-Agustus dan musim penghujan pada bulan September-April.

TECHNICAL NOTES

1. *Pogalan District is a district located in the eastern part of Trenggalek Regency, which located at 111°24' - 112°1' East Longitude and 7°53' - 8°34' South Latitude.*
2. *Based on its geographical conditions, Pogalan District borders Tulungagung Regency to the north, Durenan District to the east, Trenggalek District to the west, and the Gandusari District to the south.*
3. *Weather and rainfall data in Pogalan District show a pattern of rainy and dry seasons every year.*
4. *Pogalan District experiences a dry season in May-August and a rainy season in September-April.*

ULASAN

Kecamatan Pogalan memiliki luas sebesar 41,80 km². Kecamatan Pogalan terdiri atas 10 desa. Desa terluas adalah Desa Bendorejo yaitu sebesar 6,80 km² atau 16,32 persen dari luas Kecamatan Pogalan.

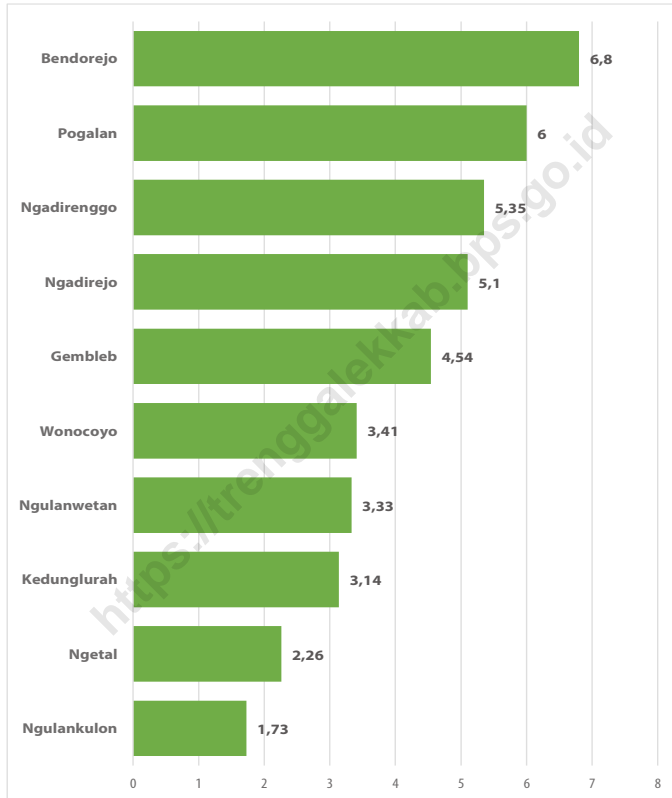
Jumlah rata-rata curah hujan Kecamatan Pogalan tahun 2023 adalah 94,50 mm per bulan dan rata-rata hari Hujan tiap bulan adalah 7,58 hari per bulan.

DESCRIPTION

Pogalan District has an area of 41.80 km². Pogalan District consists of 10 villages. The largest village is Bendorejo Village, which is 6.80 km² or 16.32 percent of the area of Pogalan District.

The average rainfall in Pogalan District in 2023 is 94.50 mm per month and the average number of rainy days per month is 7.58 days per month.

<https://trenggalekkab.go.id>



Sumber/Source : Koordinator Statistik Kecamatan (KSK) Kecamatan Pogalan/Pogalan District Statistics Coordinator

Gambar
Figures

1.1

Luas Daerah menurut Desa/Kelurahan (%), 2023
Total Area by Village/Kelurahan (%), 2023



Gambar
Figures 1.2

Jarak dari Kantor Desa ke Kantor Kecamatan (km), 2023
Distance from Village Office to District Office (km), 2023

Tabel 1.1
Table

Letak Geografis Kecamatan Pogalan
Geographical Location of Pogalan District

No Number	Bagian Part	Di Antara Between
(1)	(2)	(3)
1	Bujur Timur/ <i>East Longitude</i>	111°24' - 112°1'
2	Lintang Selatan/ <i>South Latitude</i>	7°53' - 8°34'
3	Ketinggian dari Permukaan Laut (mdpl)/ <i>Height from Sea Level (masl)</i>	532

Sumber/Source: BPS Kabupaten Trenggalek/BPS-Statistics Trenggalek Regency

Tabel 1.2 **Batas Kecamatan Pogalan**
Table **Pogalan District Boundaries**

No Number	Bagian Part	Perbatasan dengan Border With
(1)	(2)	(3)
1	Utara/North	Kabupaten Tulungagung
2	Timur laut/Northeast	Kecamatan Durenan
3	Timur/East	Kecamatan Durenan
4	Tenggara/Southeast	Kecamatan Durenan
5	Selatan/South	Kecamatan Gandusari
6	Barat daya/Southwest	Kecamatan Gandusari
7	Barat/West	Kecamatan Trenggalek
8	Barat laut/Northwest	Kecamatan Trenggalek

Sumber/Source: BPS Kabupaten Trenggalek/BPS-Statistics Trenggalek Regency

Tabel 1.3
Table

**Letak Astronomis Kantor Desa dan Topografi Wilayah
Desa di Kecamatan Pogalan**
*Astronomical Location of Village Office and Topography of
Village Area in Pogalan District*

No Number	Desa Village	Koordinat Coordinate	
		Garis Lintang (LS) South Latitude	Garis Bujur (BT) East Longitude
(1)	(2)	(3)	(4)
1	Ngadirejo	111.771453 BT - 8.13444 LS	8.22297
2	Kedunglurah	111.775524 BT - 8.114443 LS	8.22614
3	Bendorejo	111.748825 BT - 8.094624 LS	8.23937
4	Wonocoyo	111.722398 BT - 8.102363 LS	8.19811
5	Ngetal	111.730967 BT - 8.094156 LS	8.22170
6	Ngadirenggo	111.74863 BT - 8.0950 LS	8.21452
7	Gembleb	111.45294 BT- 8.04230 LS	8.18134
8	Ngulanwetan	111.76450 BT - 8.04282 LS	8.23939
9	Ngulankulon	111.74750 BT - 8.06533 LS	8.14832
10	Pogalan	111.71365 BT - 8.04874 LS	8.16564

Lanjutan Tabel/*Continued Table* 1.3

No Number	Desa Village	Topografi Wilayah Area Topography
(1)	(2)	(6)
1	Ngadirejo	Dataran/ <i>Flat</i>
2	Kedunglurah	Dataran/ <i>Flat</i>
3	Bendorejo	Dataran/ <i>Flat</i>
4	Wonocoyo	Dataran/ <i>Flat</i>
5	Ngetal	Dataran/ <i>Flat</i>
6	Ngadirenggo	Dataran/ <i>Flat</i>
7	Gembleb	Dataran/ <i>Flat</i>
8	Ngulanwetan	Dataran/ <i>Flat</i>
9	Ngulankulon	Dataran/ <i>Flat</i>
10	Pogalan	Dataran/ <i>Flat</i>

Sumber/*Source*: BPS Kabupaten Trenggalek/BPS-Statistics Trenggalek Regency

Tabel 1.4
Table

Jarak dari Kantor Desa ke Kantor Kecamatan ke Kantor Kabupaten yang Membawahi di Kecamatan Pogalan
Distance from Village Office to District Office to Regency Office in Charge in Pogalan District

No Number	Desa Village	Kantor Kecamatan (km) District Office (km)	Kantor Kabupaten (km) Regency Office (km)
(1)	(2)	(3)	(4)
1	Ngadirejo	7	16
2	Kedunglurah	3	12
3	Bendorejo	0,5	9
4	Wonocoyo	4	9
5	Ngetal	1,5	7
6	Ngadirenggo	2,5	7
7	Gembleb	4	8
8	Ngulanwetan	5	7
9	Ngulankulon	4	6
10	Pogalan	4	5

Sumber/Source: Potensi Desa/Village Potential Statistics

Tabel 1.5 Nama Sungai dan Nama Gunung di Kecamatan Pogalan
Table *River Names and Mountain Names in Pogalan District*

No Number	Desa Village	Nama Sungai Rivers Names	Nama Gunung Mountain Names
(1)	(2)	(3)	(4)
1	Ngadirejo	Parit Raya	-
2	Kedunglurah	Klitik	-
3	Bendorejo	-	-
4	Wonocoyo	-	-
5	Ngetal	-	-
6	Ngadirenggo	Sukun	-
7	Gembleb	-	Rajekwesi
8	Ngulanwetan	-	-
9	Ngulankulon	-	-
10	Pogalan	Ngasinan	-

Sumber/Source: BPS Kabupaten Trenggalek/BPS-Statistics Trenggalek Regency

Tabel 1.6
Table

Bahan Tambang/Galian di Kecamatan Pogalan
Mining Materials/Excavation in Pogalan District

No Number	Jenis Tambang Mine Type	Lokasi Location
(1)	(2)	(3)
1	Tanah Liat/ <i>Clay</i>	-
2	Pasir/ <i>Sand</i>	Kedunglurah, Ngadirenggo
3	Batu Gunung dan Batu Belah/ <i>Mountain Rocks and Split Stone</i>	Ngadirejo, Kedunglurah
4	Tanah Kaolin/ <i>Kaolin Soil</i>	-

Sumber/Source: Dinas Lingkungan Hidup, Pertambangan, dan Energi/*Environmental, Mining, and Energy Department*

Tabel
Table 1.7

Keadaan Geologi Kecamatan Pogalan
Geological Condition of Pogalan District

No Number	Jenis Tanah Soil Type	Persentase (%) Percentage (%)
(1)	(2)	(3)
1	Litosol/ <i>Lithosol</i>	100% = Entisual/ Inceptisol
2	Komplek Litosol Mediteran dan Rensime/ <i>Mediterranean Lithosol Complex and Rensime</i>	-
3	Aluvial Kelabu/ <i>Gray Alluvial</i>	-
4	Komplek Litosol Coklat Kemerahan dan Litosol/ <i>Redish Brown Lithosol Complex and Lithosol</i>	-

Sumber/Source: Dinas Lingkungan Hidup, Pertambangan, dan Energi/*Environmental, Mining, and Energy Department*

Tabel
Table 1.8

Jenis Tanah Menurut Bagian di Kecamatan Pogalan
Soil Types by Section in Pogalan District

No Number	Bagian Part	Jenis Tanah Type of Soil
(1)	(2)	(3)
1	Utara/North	Entisual/Inceptisol
2	Timur/East	Entisual/Inceptisol
3	Selatan/South	Entisual/Inceptisol
4	Barat/West	Entisual/Inceptisol

Sumber/Source: Dinas Lingkungan Hidup, Pertambangan, dan Energi/Environmental, Mining, and Energy Departement

Tabel 1.9 Luas Lahan Berdasarkan Jenis penggunaan (Ha) di Kecamatan Pogalan
Table 1.9 Land Area Based on Type of Use (Ha) in Pogalana District

No Number	Penggunaan Use	2019	2020	2021	2022	2023
(1)	(2)	(3)	(4)	(5)	(6)	(7)
1	Tanah Sawah Rice Field	1.232	1.174	1.174	1.174	1.174
	Irigasi Teknis Technical Irrigation	1027	1027	1078	1078	1078
	Irigasi 1/2 Teknis 1/2 Technical Irrigation	-	-	-	-	-
	Irigasi Sederhana Simple Irrigation	-	-	-	-	-
	Irigasi Desa/Non PU Village Irrigation/Non PU	-	-	-	-	-
	Tadah Hujan Rainfed	205	147	96	96	96
2	Lahan Kering Dry Land	2.234	2.331	2.331	2.331	2.331
	Pekarangan Yard	675	-	-	-	-
	Tegal/Kebun Field/Garden	560	1.332	1.332	1.332	1.332
	Hutan Rakyat Community Forest	75	75	75	75	75
	Hutan Negara State Forest	924	924	924	924	924
3	Lainnya Others	714	675	675	675	675
	Tambak Pond	-	-	-	-	-
	Perkebunan Plantation	-	-	-	-	-
	Lainnya Others	714	675	675	675	675
	Jumlah/Total	4.180	4.180	4.180	4.180	4.180

Sumber/Source: Mantri Tani Kecamatan Pogalan/Pogalan District Agricultural Assistant

Tabel 1.10
Table

Jumlah Hari Hujan dan Curah Hujan di Kecamatan Pogalan, 2023
Number of Rainy Days and Rainfall in Pogalan District, 2023

No Number	Bulan Month	Hari Hujan Rainy Days	Curah Hujan Rainfall	Hujan Maksimum Maximum Rain	Rata-rata Curah Hujan Average Rainfall
(1)	(2)	(3)	(4)	(5)	(6)
1	Januari/January	14	115	36	8,21
2	Februari/February	21	269	38	12,80
3	Maret/March	14	173	54	12,35
4	April/April	7	115	27	16,40
5	Mei/May	3	72	41	24,00
6	Juni/June	8	92	43	11,50
7	Juli/July	11	201	65	18,27
8	Agustus/August	-	-	-	-
9	September/September	1	7	7	7,00
10	Oktober/October	-	-	-	-
11	November/November	4	33	17	8,25
12	Desember/December	8	57	24	7,12

Sumber/Source: Pengamat Pengairan Kecamatan Pogalan/Pogalan District Irrigation Observer

Tabel 1.11
Table

Ketinggian dari Permukaan Laut per Desa di Kecamatan Pogalan
Height from Sea Level per Village in Pogalan District

No Number	Desa Village	Ketinggian (m) Height (m)
(1)	(2)	(3)
1	Ngadirejo	93,00
2	Kedunglurah	94,00
3	Bendorejo	99,00
4	Wonocoyo	107,00
5	Ngetal	103,00
6	Ngadirenggo	89,28
7	Gembleb	89,28
8	Ngulanwetan	89,28
9	Ngulankulon	89,28
10	Pogalan	89,28

Catatan/Note: Diukur dari Kantor Pemerintah setempat (Balai Desa)/Measured from the local Government Office (Village Hall)

Sumber/Source: Pengamat Pengairan Kecamatan Pogalan/Pogalan District Irrigation Observer

Tabel 1.12
Table

**Rata-Rata Kedalaman Sumber Air Tanah (Sumur) per
Desa di Kecamatan Pogalan**
*Average Depth of Ground Water Sources (Wells) per Village
in Pogalan District*

No Number	Desa Village	Kedalaman (m) Depth (m)
(1)	(2)	(3)
1	Ngadirejo	7
2	Kedunglurah	8
3	Bendorejo	10
4	Wonocoyo	10
5	Ngetal	10
6	Ngadirenggo	8
7	Gembleb	8
8	Ngulanwetan	8
9	Ngulankulon	8
10	Pogalan	8

Sumber/Source: BPS Kabupaten Trenggalek/BPS-Statistics Trenggalek Regency

Tabel
Table 1.13

**Banyaknya Sumber Air Menurut Penggunaan di
Kecamatan Pogalan, 2023**
*Number of Water Sources According to Use in Pogalan
District, 2023*

No Number	Desa Village	Irigasi Irrigation	Irigasi dan Air Minum Irrigation and Drinking Water	Jumlah Total
(1)	(2)	(3)	(4)	(5)
1	Ngadirejo	-	805	805
2	Kedunglurah	-	1.500	1.500
3	Bendorejo	-	1.695	1.695
4	Wonocoyo	-	1.307	1.307
5	Ngetal	-	1.791	1.791
6	Ngadirenggo	-	2.013	2.013
7	Gembleb	1	1.924	1.925
8	Ngulanwetan	5	404	409
9	Ngulankulon	-	479	479
10	Pogalan	-	1.324	1.324
Kecamatan Pogalan		6	13.242	13.248

Sumber/Source: Pengamat Pengairan Kecamatan Pogalan/Pogalan District Irrigation Observer

Tabel 1.14 Luas Wilayah Menurut Desa di Kecamatan Pogalan, 2023
Table Area by Viillage in Pogalan District, 2023

No Number	Desa Village	Luas (km ²) Area (km ²)	Persentase Percentage
(1)	(2)	(3)	(4)
1	Ngadirejo	5,10	12,24
2	Kedunglurah	3,14	7,54
3	Bendorejo	6,80	16,32
4	Wonocoyo	3,41	8,19
5	Ngetal	2,26	5,42
6	Ngadirenggo	5,35	12,84
7	Gembleb	4,54	10,90
8	Ngulanwetan	3,33	7,99
9	Ngulankulon	1,73	4,15
10	Pogalan	6,00	14,40
Kecamatan Pogalan		41,66	100,00

Sumber/Source: Potensi Desa/Village Potential Statistics

02

Pemerintahan

<https://treggalekkab.bpk.go.id>



PENJELASAN TEKNIS

1. Pemerintahan adalah suatu sistem yang mengatur segala kegiatan masyarakat dalam suatu daerah/wilayah/negara yang meliputi segala aspek kehidupan berdasarkan norma-norma tertentu.
2. Kecamatan Pogalan sebagai salah satu kecamatan di Kabupaten Trenggalek mempunyai sistem pemerintahan yang sama dengan kecamatan-kecamatan lain. Unit pemerintahan di bawah kecamatan secara langsung adalah desa. Masing-masing desa terbagi atas dusun/lingkungan, rukun kampung dan rukun tetangga (RT).
3. Berdasarkan perkembangan desa, setiap desa dapat dikelompokkan menjadi tingkat, yaitu Desa Swadaya, Desa Swakarya dan Desa Swasembada.
4. Desa adalah desa dan desa adat atau yang disebut dengan nama lain, selanjutnya disebut Desa adalah kesatuan masyarakat hukum yang memiliki batas wilayah yang berwenang untuk mengatur dan mengurus urusan pemerintahan, kepentingan masyarakat setempat berdasarkan prakarsa masyarakat, hak asal usul, dan/atau hak tradisional yang diakui dan dihormati dalam

TECHNICAL NOTES

1. *Governance is a system which arranges all activities in community in region/area/country which covers all the side of live based on certain norms.*
2. *Pogalan District as one of the districts in Trenggalek Regency has the same government system with the other districts. Government unit under the district is the village. Each village is divided into dusun/ lingkungan, rukun kampung and rukun tetangga (RT).*
3. *Based on the development of village, each village can be categorized into three level, they are Swadaya village, Swakarsa village and Swasembada village.*
4. *Village is village and custom village or that is called by other terms, hereinafter referred to as the village is the unity of the legal community who have territorial boundaries that are authorized to regulate and manage government affairs, the interest of local communities community initiatives, the origin and local customs that are acknowledged and respected within the unitary System of*

sistem Pemerintahan Negara Kesatuan Republik Indonesia (Undang-Undang Nomor 6 Tahun 2014 tentang Desa).

Government Republic of Indonesia (Law No. 6 Year 2014 about Village).

5. Kelurahan adalah suatu wilayah yang dipimpin oleh seorang Lurah sebagai perangkat daerah kabupaten dan atau daerah kota di bawah kecamatan (Undang-Undang No. 32 Tahun 2004 tentang Pemerintahan Daerah).

5. *Special village is an area that is led by a special village head (lurah) as an apparatus of regency and or municipality under the district (Law No. 32/2004 about Local Governmental).*

<https://trenggalekkab.bps.go.id>

ULASAN

Kecamatan Pogalan dengan luas wilayah seluas 41,80 km². Dibagi habis menjadi 10 desa, 121 Rukun Warga (RW) dan 319 Rukun Tetangga (RT).

Jumlah perangkat desa di Kecamatan Pogalan mencapai 108 orang, dengan luas lahan bengkok perangkat desa sebesar 215,20 hektar. Desa Bendorejo memiliki lahan bengkok terbesar, yaitu seluas 38,00 hektar.

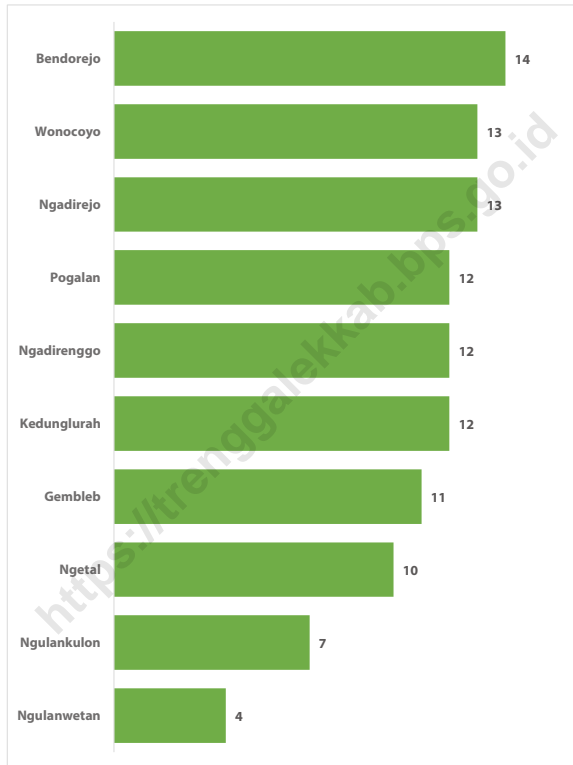
Jumlah anggota Perlindungan Masyarakat (Linmas) di Kecamatan Pogalan adalah 362 orang. Desa Kedunglurah memiliki jumlah anggota linmas terbanyak, yaitu sebanyak 62 orang.

DESCRIPTION

Pogalan District with an area of 41.80 km². It is divided into 10 villages, 121 rukun warga (RW) and 319 rukun tetangga (RT).

The number of village apparatus in Pogalan District totals 108 people, with a total land area of 215.20 hectares allocated for village apparatus. Bendorejo Village has the largest bengkok area, measuring 38.00 hectares.

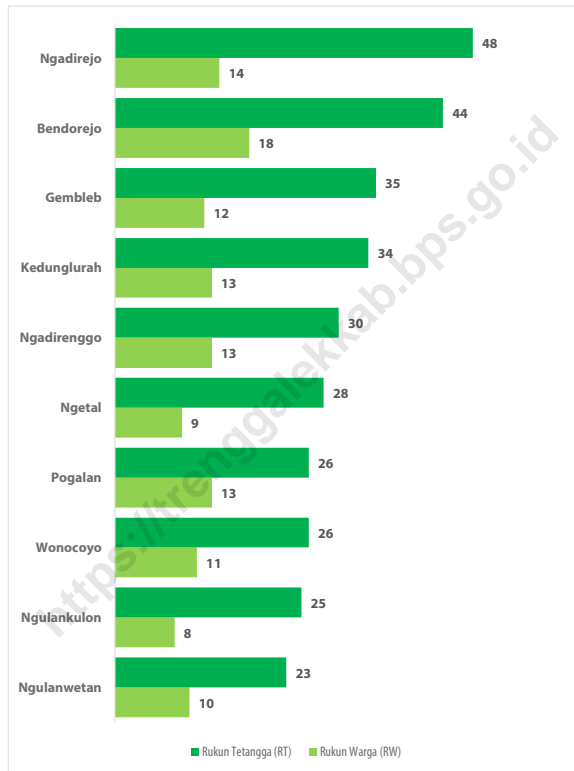
The number of Community Protection (Linmas) members in Pogalan District is 362. Kedunglurah Village has the highest number of linmas members, with 62 people.



Sumber/Source : Kantor Desa/Village Offices

Gambar 2.1
Figures

Jumlah Perangkat Desa di Kecamatan Pogalan, 2023
Number of Village Apparatus in Pogalan District, 2023



Sumber/Source : Kantor Desa/Village Offices

Gambar 2.2
Figures

Jumlah Rukun Tetangga (RT) dan Rukun Warga (RW) di Kecamatan Pogalan, 2023
Number of Rukun Tetangga (RT) dan Rukun Warga (RW) in Pogalan District, 2023

2.1 WILAYAH ADMINISTRATIF ADMINISTRATIVE AREA

Tabel 2.1.1 Jumlah Dusun, Rukun Warga (RW) dan Rukun Tetangga (RT) Menurut Desa/Kelurahan di Kecamatan Pogalan, 2023
Number of Hamlet, Rukun Warga (RW) and Rukun Tetangga (RT) by Villages/Kelurahan in Pogalan District, 2023

No Number	Desa/Kelurahan Village/Kelurahan	Dusun	Rukun Warga (RW)	Rukun Tetangga (RT)
(1)	(2)	(3)	(4)	(5)
1	Ngadirejo	5	14	48
2	Kedunglurah	3	13	34
3	Bendorejo	4	18	44
4	Wonocoyo	5	11	26
5	Ngetal	2	9	28
6	Ngadirenggo	6	13	30
7	Gembleb	3	12	35
8	Ngulanwetan	2	10	23
9	Ngulankulon	3	8	25
10	Pogalan	3	13	26
Kecamatan Pogalan		36	121	319

Sumber/Source: Kantor Desa/Village Offices

2.2 SUMBER DAYA MANUSIA HUMAN RESOURCES

Tabel 2.2.1 Jumlah Perangkat Desa di Kecamatan Pogalan, 2023
Table Number of Village Apparatus in Pogalan District, 2023

No Number	Desa/Kelurahan Village/Kelurahan	Perangkat Desa Village Apparatus
(1)	(2)	(3)
1	Ngadirejo	13
2	Kedunglurah	12
3	Bendorejo	14
4	Wonocoyo	13
5	Ngetal	10
6	Ngadirenggo	12
7	Gembleb	11
8	Ngulanwetan	4
9	Ngulankulon	7
10	Pogalan	12
Kecamatan Pogalan		108

Sumber/Source: Kantor Desa/Village Offices

Tabel 2.2.2 Jumlah Perangkat Desa Menurut Jabatan per Desa di Kecamatan Pogalan, 2023
Table Number of Village Apparatus by Position per Village in Pogalan District, 2023

No Number	Desa/Kelurahan Village/Kelurahan	Kepala Desa Head of Village	Sekretaris Desa Village Secretary	Kepala Dusun Head of Hamlet
(1)	(2)	(3)	(4)	(5)
1	Ngadirejo	1	1	5
2	Kedunglurah	1	1	4
3	Bendorejo	1	1	4
4	Wonocoyo	1	1	4
5	Ngetal	1	1	2
6	Ngadirenggo	1	1	4
7	Gembleb	1	1	3
8	Ngulanwetan	-	-	2
9	Ngulankulon	-	1	2
10	Pogalan	1	1	4
Kecamatan Pogalan		8	9	34

Sumber/Source: Kantor Desa/Village Offices

Lanjutan Tabel/*Continued Table 2.2.2*

No Number	Desa/ Kelurahan Village/ Kelurahan	Kepala Urusan Head of Affairs			Umum & Perencanaan General & Planning
		Keuangan Finance	Perencanaan Planning	Umum General	
(1)	(2)	(6)	(7)	(8)	(9)
1	Ngadirejo	1	1	1	-
2	Kedunglurah	1	1	1	-
3	Bendorejo	1	1	1	-
4	Wonocoyo	1	1	1	-
5	Ngetal	1	1	1	-
6	Ngadirenggo	1	1	1	-
7	Gembleb	1	1	1	-
8	Ngulanwetan	-	1	-	-
9	Ngulankulon	1	-	-	1
10	Pogalan	1	1	1	-
Kecamatan Pogalan		9	9	8	1

Sumber/*Source*: Kantor Desa/*Village Offices*

Lanjutan Tabel/Continued Table 2.2.2

No Number	Desa/ Kelurahan Village/ Kelurahan	Kepala Seksi Head of Section			Staff Staff
		Pemerintahan Governance	Kesejahteraan Welfare	Pelayanan Service	
(1)	(2)	(10)	(11)	(12)	(13)
1	Ngadirejo	1	1	1	-
2	Kedunglurah	1	1	1	-
3	Bendorejo	1	1	1	2
4	Wonocoyo	1	1	1	-
5	Ngetal	1	1	1	-
6	Ngadirenggo	1	1	1	-
7	Gembleb	1	1	1	-
8	Ngulanwetan	-	-	1	-
9	Ngulankulon	1	1	1	-
10	Pogalan	1	1	1	-
Kecamatan Pogalan		9	9	10	2

Sumber/Source: Kantor Desa/Village Offices

Tabel 2.2.3 Luas Bengkok Pamong/Perangkat Desa Menurut Desa dan Jenis Tanah di Kecamatan Pogalan, 2023
Table Area of Bengkok Pamong/Village Apparatus by Village and Land Type in Pogalan District, 2023

No Number	Desa/Kelurahan Village/Kelurahan	Luas Bengkok (ha) Area of Bengkok (ha)		Jumlah Total
		Tanah Sawah Paddy Land	Tanah Kering Dry Land	
(1)	(2)	(3)	(4)	(5)
1	Ngadirejo	24,00	-	24,00
2	Kedunglurah	20,60	-	20,60
3	Bendorejo	38,00	-	38,00
4	Wonocoyo	13,80	-	13,80
5	Ngetal	17,00	-	17,00
6	Ngadirenggo	36,00	-	36,00
7	Gembleb	27,20	-	27,20
8	Ngulanwetan	14,80	-	14,80
9	Ngulankulon	13,80	-	13,80
10	Pogalan	10,00	-	10,00
Kecamatan Pogalan		215,20	-	215,20

Sumber/Source: Kantor Desa/Village Offices

Tabel
Table 2.2.4

**Potensi Rakyat Terlatih Menurut Latihan Dasar di
Kecamatan Pogalan, 2023**
*Potential of Trained People by Basic Training in Pogalan
District, 2023*

No Number	Desa/Kelurahan Village/Kelurahan	Linmas	Kamra	Wanra	Jumlah Total
(1)	(2)	(3)	(4)	(5)	(6)
1	Ngadirejo	21	1	-	22
2	Kedunglurah	55	7	-	62
3	Bendorejo	23	10	-	33
4	Wonocoyo	23	13	-	36
5	Ngetal	24	10	-	34
6	Ngadirenggo	33	9	-	42
7	Gembleb	25	5	-	30
8	Ngulanwetan	18	4	-	22
9	Ngulankulon	23	8	-	31
10	Pogalan	44	6	-	50
Kecamatan Pogalan		289	73	-	362

Sumber/Source: Kantor Kec. Pogalan Bagian Kamtib/Pogalan District Office Security and Order Section

Tabel 2.2.5 **Potensi Linmas per Desa Menurut Pendidikan di Kecamatan Pogalan, 2023**
Table **Potential of Linmas per Village by Education in Pogalan District, 2023**

No Number	Desa/Kelurahan Village/Kelurahan	Potensi Linmas	Pendidikan		Latihan Dasar	Belum Terlatih
			Latihan Penanggulangan Bencana	Suskalak		
(1)	(2)	(3)	(4)	(5)	(6)	(7)
1	Ngadirejo	22	-	2	20	2
2	Kedunglurah	62	-	2	26	36
3	Bendorejo	33	-	2	24	9
4	Wonocoyo	36	-	2	30	6
5	Ngetal	34	-	2	20	14
6	Ngadirenggo	42	-	2	41	1
7	Gembleb	30	-	2	21	9
8	Ngulanwetan	22	-	2	22	-
9	Ngulankulon	31	-	2	20	11
10	Pogalan	50	-	2	25	25
Kecamatan Pogalan		362	-	20	249	113

Sumber/Source: Kantor Kec. Pogalan Bagian Kamtib/Pogalan District Office Security and Order Section

Tabel 2.2.6
Table

Perangkat Desa Menurut Pendidikan yang di Tamatkan di Kecamatan Pogalan, 2023
Village Apparatus by Education Completed in Pogalan District, 2023

No Number	Desa/Kelurahan Village/Kelurahan	SD Elementary School	SLTP Junior High School	SLTA Senior High School	Diploma Diploma	Sarjana Bachelor
(1)	(2)	(3)	(4)	(5)	(6)	(7)
1	Ngadirejo
2	Kedunglurah
3	Bendorejo
4	Wonocoyo
5	Ngetal
6	Ngadirenggo
7	Gembleb
8	Ngulanwetan
9	Ngulankulon
10	Pogalan
Kecamatan Pogalan	

Catatan/Note: Data tidak tersedia/*Data is unavailable*

Sumber/Source: ...

Tabel
Table 2.2.7

Jumlah Anggota Badan Permusyawaratan Desa (BPD) dan Lembaga Pemberdayaan Masyarakat (LPM) Menurut Desa di Kecamatan Pogalan, 2023
Number of Members of Village Consultative Body (BPD) and Community Empowerment Organization (LPM) by Village in Pogalan District, 2023

No Number	Desa/Kelurahan Village/Kelurahan	Jumlah Anggota BPD Number of BPD Members	Jumlah Anggota LPM Number of LPM Members
(1)	(2)	(3)	(4)
1	Ngadirejo
2	Kedunglurah
3	Bendorejo
4	Wonocoyo
5	Ngetal
6	Ngadirenggo
7	Gembleb
8	Ngulanwetan
9	Ngulankulon
10	Pogalan
Kecamatan Pogalan	

Catatan/Note: Data tidak tersedia/*Data is unavailable*

Sumber/Source: ...

Tabel
Table 2.2.8

**Jumlah Anggota TP PKK Desa Menurut Desa di
Kecamatan Pogalan, 2023**
*Number of TP PKK Village Members by Village in Pogalan
District, 2023*

No Number	Desa/Kelurahan Village/Kelurahan	Jumlah Anggota Number of Members
(1)	(2)	(3)
1	Ngadirejo	...
2	Kedunglurah	...
3	Bendorejo	...
4	Wonocoyo	...
5	Ngetal	...
6	Ngadirenggo	...
7	Gembleb	...
8	Ngulanwetan	...
9	Ngulankulon	...
10	Pogalan	...
Kecamatan Pogalan		...

Catatan/Note: Data tidak tersedia/Data is unavailable

Sumber/Source: ...

Tabel
Table 2.2.9

**Jumlah Pengurus Lembaga Kemasyarakatan Desa/
Kelurahan (LPMD/LPMK) Menurut Kelurahan di
Kecamatan Pogalan, 2023**
*Number of Village/Kelurahan Community Organization
(LPMD/LPMK) Managers by Village in Kecamatan Suruh,
2023*

No Number	Desa/Kelurahan Village/Kelurahan	Jumlah Pengurus Number of Managers		
		Laki-laki Male	Perempuan Female	Jumlah Total
(1)	(2)	(3)	(4)	(5)
1	Ngadirejo
2	Kedunglurah
3	Bendorejo
4	Wonocoyo
5	Ngetal
6	Ngadirenggo
7	Gembleb
8	Ngulanwetan
9	Ngulankulon
10	Pogalan
Kecamatan Pogalan	

Catatan/Note: Data tidak tersedia/Data is unavailable

Sumber/Source: ...

2.3 PEMILIHAN UMUM GENERAL ELECTIONS

Tabel 2.3.1 Jumlah Suara yang Sah Pemilu Legislatif 2019 Anggota DPRD Kab. Trenggalek, Dirinci Menurut Desa di Kecamatan Pogalan
Number of Valid Votes in the 2019 Legislative Elections for Members of the Trenggalek Regency DPRD, Detailed by Village in Pogalan District

No Number	Desa/Kelurahan Village/Kelurahan	NASDEM	PKB	PKS	PDI P	GOLKAR	GERINDRA
(1)	(2)	(3)	(4)	(5)	(6)	(7)	(8)
1	Ngadirejo	25	1.533	665	554	138	39
2	Kedunglurah	6	1.974	329	117	205	37
3	Bendorejo	29	1.814	890	740	411	131
4	Wonocoyo	14	777	133	797	91	108
5	Ngetal	10	1.048	300	816	130	58
6	Ngadirenggo	36	925	1.266	1.051	330	74
7	Gembleb	52	636	175	998	551	98
8	Ngulanwetan	22	330	223	609	344	48
9	Ngulankulon	25	448	181	924	196	73
10	Pogalan	26	591	395	869	506	150
Kecamatan Pogalan		245	10.076	4.557	7.475	2.396	816

Sumber/Source: PPK Kec. Pogalan/PPK Pogalan District

Lanjutan Tabel/*Continued Table 2.3.1*

No Number	Desa/Kelurahan Village/Kelurahan	DEMOKRAT	PAN	PPP	HANURA	Partai Berkarya
(1)	(2)	(9)	(10)	(11)	(12)	(13)
1	Ngadirejo	138	7	89	14	4
2	Kedunglurah	303	9	41	1	4
3	Bendorejo	338	121	178	159	17
4	Wonocoyo	93	212	43	18	1
5	Ngetal	132	25	30	2	6
6	Ngadirenggo	315	62	49	59	21
7	Gembleb	291	45	51	4	14
8	Ngulanwetan	251	101	62	72	9
9	Ngulankulon	107	122	18	11	12
10	Pogalan	364	257	51	31	17
Kecamatan Pogalan		2.332	961	612	371	105

Sumber/Source: PPK Kec. Pogalan/PPK Pogalan District

Lanjutan Tabel/*Continued Table 2.3.1*

No Number	Desa/Kelurahan Village/Kelurahan	PERINDO	PSI	GARUDA	PBB	PKPI
(1)	(2)	(9)	(10)	(11)	(12)	(13)
1	Ngadirejo	11	4	1	1	1
2	Kedunglurah	23	4	2	-	-
3	Bendorejo	25	16	3	1	-
4	Wonocoyo	9	2	3	2	-
5	Ngetal	13	9	3	1	-
6	Ngadirenggo	39	7	2	1	2
7	Gembleb	22	16	2	1	-
8	Ngulanwetan	14	8	3	2	-
9	Ngulankulon	21	7	3	3	-
10	Pogalan	27	15	1	-	1
Kecamatan Pogalan		204	88	23	12	4

Sumber/Source: PPK Kec. Pogalan/PPK Pogalan District

Tabel 2.3.2 Jumlah Suara yang Sah Pemilu Presiden 2019 Dirinci Menurut Desa di Kecamatan Pogalan
Table *Number of Valid Votes for the 2019 Presidential Election Detailed by Village in Pogalan District*

No Number	Desa/Kelurahan Village/Kelurahan	(01) Ir. H Joko Widodo - Prof. Dr. (HC) KH. Ma'ruf Amin	(02) H. Prabowo Subianto - H. Sandiaga Salahudin Uno
(1)	(2)	(3)	(4)
1	Ngadirejo	2.937	464
2	Kedunglurah	2.565	607
3	Bendorejo	3.997	1.199
4	Wonocoyo	1.851	616
5	Ngetal	2.175	604
6	Ngadirenggo	3.358	1.071
7	Gembleb	2.439	673
8	Ngulanwetan	1.654	533
9	Ngulankulon	1.628	648
10	Pogalan	2.341	1.170
Kecamatan Pogalan		24.945	7.585

Sumber/Source: PPK Kec. Pogalan/PPK Pogalan District

Tabel 2.3.3
Table

Jumlah Suara yang Sah Pemilu Gubernur dan Wakil Gubernur Tahun 2018 Dirinci Menurut Desa di Kecamatan Pogalan
Number of Valid Votes for the 2018 Governor and Vice Governor Elections Detailed by Village in Pogalan District

No Number	Desa/Kelurahan Village/Kelurahan	Khofifah Indar P - Emil Dardak	Saifullah Yusuf - Puti Guntur Soekarno
(1)	(2)	(3)	(4)
1	Ngadirejo
2	Kedunglurah
3	Bendorejo
4	Wonocoyo
5	Ngetal
6	Ngadirenggo
7	Gembleb
8	Ngulanwetan
9	Ngulankulon
10	Pogalan
Kecamatan Pogalan	

Catatan/Note: Data tidak tersedia/Data is unavailable

Sumber/Source: ...

Tabel
Table 2.3.4

Jumlah Perolehan Suara Pasangan Calon dalam Pemilu Bupati dan Wakil Bupati Trenggalek Tahun 2020 di Kecamatan Pogalan
Number of Vote Acquisition of Candidate Pairs in the Election of Regent and Deputy Regent of Trenggalek in 2020 in Pogalan District

No Number	Desa/Kelurahan Village/Kelurahan	Ir.Alfan Rianto, M.Tech-Zaenal Fanani S.ST., M.MT.	Mochamad Nur Arifin-Syah Muhamad Natanegara
(1)	(2)	(3)	(4)
1	Ngadirejo	1.182	2.162
2	Kedunglurah	674	2.250
3	Bendorejo	1.023	3.189
4	Wonocoyo	543	1.662
5	Ngetal	567	1.805
6	Ngadirenggo	692	3.128
7	Gembleb	442	2.244
8	Ngulanwetan	334	1.565
9	Ngulankulon	369	1.536
10	Pogalan	724	2.267
Kecamatan Pogalan		6.550	21.808

Sumber/Source: KPU Kabupaten Trenggalek/KPU Trenggalek Regency

Tabel
Table 2.3.5

**Jumlah Suara Pemilu Legislatif 2019 Dirinci Menurut
Partai di Kecamatan Pogalan**
*Number of Votes for the 2019 Legislative Elections Detailed
by Party in Pogalan District*

No Number	Nama Partai Party Name	DPR. RI	DPRD. I	DPRD. II
(1)	(2)	(3)	(4)	(5)
1	PKB
2	Gerindra
3	PDIP
4	Golkar
5	NasDem
6	Garuda
7	Berkarya
8	PKS
9	Perindo
10	PPP
11	PSI
12	PAN
13	Hanura
14	Demokrat
15	PBB
16	PKPI
Jumlah/Total	

Catatan/Note: Data tidak tersedia/Data is unavailable

Sumber/Source: ...

Tabel
Table 2.3.6

Jumlah Pemilih Terdaftar dan Suara yang Masuk Pemilu Bupati dan Wakil Bupati Kabupaten Trenggalek 2020 Menurut Desa di Kecamatan Pogalan
Number of Registered Voters and Votes Cast for the 2020 Regent and Vice Regent Elections in Trenggalek Regency by Village in Pogalan District

No Number	Desa/Kelurahan Village/Kelurahan	Pemilih Terdaftar Registered Voters	Jumlah Suara yang Masuk Number of Votes Cast	Persentase Percentage	Jumlah TPS Total TPS
(1)	(2)	(3)	(4)	(5)	(6)
1	Ngadirejo	4.425	3.407	76,99	11
2	Kedunglurah	3.953	2.987	75,56	11
3	Bendorejo	6.540	4.403	67,32	19
4	Wonocoyo	2.982	2.281	76,49	8
5	Ngetal	3.410	2.500	73,31	9
6	Ngadirenggo	5.532	4.075	73,66	16
7	Gembleb	4.173	2.815	67,46	11
8	Ngulanwetan	2.944	1.978	67,19	7
9	Ngulankulon	2.906	2.004	68,96	7
10	Pogalan	4.453	3.159	70,94	12
Kecamatan Pogalan		41.318	29.609	71,79	111

Sumber/Source: PPK Kec. Pogalan/PPK Pogalan District

Tabel 2.3.7
Table

Jumlah Pemilih Terdaftar dan Suara yang Masuk Pemilu Gubernur dan Wakil Gubernur Tahun 2018 Dirinci Menurut Desa di Kecamatan Pogalan
Number of Registered Voters and Votes Entered in the 2018 Governor and Deputy Governor Elections Detailed by Village in Pogalan District

No Number	Desa/Kelurahan Village/Kelurahan	Pemilih Terdaftar Registered Voters	Jumlah Suara yang Masuk Number of Votes Cast	Persentase Percentage	Jumlah TPS Total TPS
(1)	(2)	(3)	(4)	(5)	(6)
1	Ngadirejo	4.355	3.015	69,23	10
2	Kedunglurah	3.825	2.729	71,35	8
3	Bendorejo	6.515	4.557	69,95	13
4	Wonocoyo	2.927	2.240	76,53	5
5	Ngetal	3.325	2.430	73,08	7
6	Ngadirenggo	5.430	3.913	72,06	11
7	Gembleb	4.016	2.847	70,89	8
8	Ngulanwetan	2.855	1.923	67,36	5
9	Ngulankulon	2.932	2.013	68,66	5
10	Pogalan	4.443	3.126	70,36	9
Kecamatan Pogalan		40.623	28.793	70,95	81

Sumber/Source: KPU Kabupaten Trenggalek/KPU Trenggalek Regency

Tabel
Table 2.3.8

Jumlah Pemilih Terdaftar dan Suara yang Masuk Pemilu Presiden Tahun 2019 Dirinci Menurut Desa di Kecamatan Pogalan
Number of Registered Voters and Votes Cast for the 2019 Presidential Election Detailed by Village in Pogalan District

No Number	Desa/Kelurahan Village/Kelurahan	Pemilih Terdaftar Registered Voters	Jumlah Suara yang Masuk Number of Votes Cast	Persentase Percentage	Jumlah TPS Total TPS
(1)	(2)	(3)	(4)	(5)	(6)
1	Ngadirejo	4.337	3.475	80,12	18
2	Kedunglurah	3.914	3.246	82,93	15
3	Bendorejo	6.597	5.314	80,55	27
4	Wonocoyo	3.009	2.530	84,08	12
5	Ngetal	3.368	2.833	84,12	13
6	Ngadirenggo	5.500	4.567	83,04	21
7	Gembleb	4.056	3.227	79,56	17
8	Ngulanwetan	2.887	2.249	77,90	11
9	Ngulankulon	2.955	2.327	78,75	12
10	Pogalan	4.087	3.264	79,86	16
Kecamatan Pogalan		40.710	33.032	81,09	162

Sumber/Source: KPU Kabupaten Trenggalek/KPU Trenggalek Regency

Tabel
Table 2.3.9

Jumlah Pemilih Terdaftar dan Suara yang Masuk Pemilu Legislatif 2019 Anggota DPRD Kabupaten Trenggalek Dirinci Menurut Desa di Kecamatan Pogalan
Number of Registered Voters and Votes Entered in the 2019 Legislative Elections of Trenggalek Regency DPRD Members Detailed by Village in Pogalan District

No Number	Desa/Kelurahan Village/Kelurahan	Pemilih Terdaftar Registered Voters	Jumlah Suara yang Masuk Number of Votes Cast	Persentase Percentage	Jumlah TPS Total TPS
(1)	(2)	(3)	(4)	(5)	(6)
1	Ngadirejo	4.337	3.475	80,12	18
2	Kedunglurah	3.914	3.246	82,93	15
3	Bendorejo	6.597	5.314	80,55	27
4	Wonocoyo	3.009	2.530	84,08	12
5	Ngetal	3.368	2.833	84,12	13
6	Ngadirenggo	5.500	4.567	83,04	21
7	Gembleb	4.056	3.227	79,56	17
8	Ngulanwetan	2.887	2.249	77,9	11
9	Ngulankulon	2.955	2.327	78,75	12
10	Pogalan	4.087	3.264	79,86	16
Kecamatan Pogalan		40.710	33.032	81,09	162

Sumber/Source: PPK Kec. Pogalan/PPK Pogalan District

03

Penduduk dan Ketenagakerjaan



<https://treggalen2.bp.blogspot.id>

PENJELASAN TEKNIS

1. Sumber utama data kependudukan adalah sensus penduduk yang dilaksanakan setiap sepuluh tahun sekali. Sensus penduduk telah dilaksanakan sebanyak tujuh kali sejak Indonesia merdeka, yaitu tahun 1961, 1971, 1980, 1990, 2000, 2010, dan 2020.
2. Di dalam sensus penduduk, pencacahan dilakukan terhadap seluruh penduduk yang berdomisili di wilayah teritorial Indonesia termasuk warga negara asing kecuali anggota korps diplomatik negara sahabat beserta keluarganya.
3. Metode pengumpulan data dalam sensus dilakukan dengan wawancara antara petugas sensus dengan responden dan juga melalui e-census. Pencatatan penduduk menggunakan konsep "usual residence", yaitu konsep di mana penduduk biasa bertempat tinggal. Bagi penduduk yang bertempat tinggal tetap dicacah di mana mereka biasa tinggal, sedangkan untuk penduduk yang tidak bertempat tinggal tetap dicacah di tempat di mana mereka ditemukan petugas sensus pada malam 'Hari Sensus'. Penduduk yang tidak bertempat tinggal tetap termasuk tuna wisma, awak kapal berbendera Indonesia,

TECHNICAL NOTES

1. *The main source of demographic data is population census, which is conducted every ten years. Population Census has been conducted seven times since Indonesia's independence: 1961, 1971, 1980, 1990, 2000, 2010, and 2020.*
2. *The population census enumerates all residents who domicile in the entire territory of Indonesia including foreign citizens except the diplomatic corps members and their families.*
3. *The method of data collection in a population census involves interviewing respondents and conducting e-census. Enumeration of the population uses the concept of "usual residence", which is the concept of places where people usually live. The permanent residents were enumerated in place where they normally live, the non-permanent residents were enumerated where they were found by the enumerators, on the night of 'Census Date'. The non permanent residents include homeless people, Indonesian-flagged ship crews, boat/floating house dwellers, remote/exiled communities, and refugees. For those who*

penghuni perahu/rumah apung, masyarakat terpencil/terasing, dan pengungsi. Bagi mereka yang mempunyai tempat tinggal tetap dan sedang bepergian ke luar wilayah lebih dari enam bulan, tidak dicacah di tempat tinggalnya, tetapi dicacah di tempat tujuannya.

have a permanent residence and are traveling outside the region for more than six months, they are not enumerated at their place of residence, but are enumerated at their destination.

4. Untuk tahun yang tidak dilaksanakan sensus penduduk, data kependudukan diperoleh dari hasil proyeksi penduduk. Proyeksi penduduk merupakan suatu perhitungan ilmiah yang didasarkan pada asumsi dari komponen-komponen perubahan penduduk, yaitu kelahiran, kematian, dan migrasi. Proyeksi penduduk Indonesia 2020–2050 menggunakan data dasar penduduk hasil SP2020.
5. Penduduk Indonesia adalah semua orang yang berdomisili di wilayah teritorial Indonesia selama 6 bulan atau lebih dan atau mereka yang berdomisili kurang dari 6 bulan tetapi bertujuan menetap.
6. Laju pertumbuhan penduduk adalah angka yang menunjukkan persentase penambahan penduduk dalam jangka waktu tertentu.

4. *For the periods where the population census is not conducted, population projection is done to estimate population during those years. The population projection is an estimate based on the demographic components, such as birth, death, and migration. Indonesia's 2020–2050 population projection used the 2020 Population Census as the base population.*
5. *The population of Indonesia are all residents of the entire territory of Indonesia who have stayed for six months or longer, and those who intended to stay more than six months even though their length of stay is less than six months.*
6. *The growth rate of population is the number that show percentage of population growth within a specified period.*

PENJELASAN TEKNIS**TECHNICAL NOTES**

7. Kepadatan penduduk adalah rasio banyaknya penduduk per kilometer persegi.
 8. Rasio jenis kelamin adalah perbandingan antara penduduk laki-laki dan penduduk perempuan pada suatu wilayah dan waktu tertentu. Biasanya dinyatakan dengan banyaknya penduduk laki-laki untuk 100 penduduk perempuan.
 9. Distribusi penduduk adalah pola persebaran penduduk di suatu wilayah, baik berdasarkan batas-batas geografis maupun berdasarkan batas-batas administrasi pemerintahan.
 10. Komposisi penduduk adalah pola persebaran penduduk menurut karakteristiknya, contoh: penduduk menurut kelompok umur, penduduk menurut jenis kelamin.
 11. Rumah tangga adalah seseorang atau sekelompok orang yang mendiami sebagian atau seluruh bangunan fisik/ sensus dan biasanya tinggal bersama serta pengelolaan makan dari satu dapur.
 12. Yang dimaksud makan dari satu dapur adalah jika pengurusan
7. *Population density is ratio of population per square kilometer.*
 8. *Sex ratio is the ratio of male population to female population in a given area and time, usually expressed as the number of males for every 100 females.*
 9. *Population distribution is the pattern of population distribution in an area, either by geographic boundaries or by government administrative boundaries.*
 10. *Population composition is the pattern of population distribution by its characteristics, example: population by age group, population by sex.*
 11. *Household is an individual or group of people living in a physical/census building unit or part of it and usually commit on a common provision for food and other essentials of living.*
 12. *Common provision for food means one organising daily needs for all of household members.*

kebutuhan sehari-harinya dikelola bersama-sama menjadi satu.

- | | |
|---|---|
| <p>13. Anggota rumah tangga adalah semua orang yang biasanya bertempat tinggal di suatu rumah tangga, baik yang berada di rumah pada waktu pencacahan maupun yang sementara tidak ada.</p> | <p>13. <i>Household member are those who usually lives in a household regardless of their location at the time of enumeration.</i></p> |
| <p>14. Rata-rata anggota rumah tangga adalah angka yang menunjukkan rata-rata jumlah anggota rumah tangga per rumah tangga.</p> | <p>14. <i>Average household size is the average number of household members per household.</i></p> |
| <p>15. Penduduk usia kerja adalah penduduk yang berumur 15 tahun ke atas.</p> | <p>15. <i>Working age population is persons of 15 years and over.</i></p> |
| <p>16. Angkatan kerja adalah penduduk usia kerja (15 tahun ke atas) yang bekerja, punya pekerjaan namun sementara tidak bekerja, dan pengangguran.</p> | <p>16. <i>Labor force or economically active are persons of 15 years and over, who in the previous week were working, temporarily absent from work but having jobs, and unemployment.</i></p> |
| <p>17. Bekerja adalah kegiatan ekonomi yang dilakukan oleh seseorang dengan maksud memperoleh atau membantu memperoleh pendapatan atau keuntungan dan lamanya bekerja paling sedikit 1 jam secara terus menerus dalam seminggu yang lalu (termasuk pekerja keluarga tanpa upah yang membantu dalam suatu usaha/kegiatan ekonomi).</p> | <p>17. <i>Working is economic activity conducted by a person and intended to earn income by doing work or helping to do work at least one hour continuously during the reference week (including unpaid family worker/s for any economic activity).</i></p> |
| <p>18. Jumlah jam kerja seluruhnya adalah jumlah jam kerja yang digunakan untuk bekerja (tidak</p> | <p>18. <i>Total working hours is the total hours spent by an employee to perform all jobs (excluding the time</i></p> |

PENJELASAN TEKNIS

termasuk jam kerja istirahat resmi dan jam kerja yang digunakan untuk hal-hal di luar pekerjaan).

19. Lapangan usaha adalah bidang kegiatan dari pekerjaan/ tempat bekerja di mana seseorang bekerja. Klasifikasi lapangan usaha mengikuti Klasifikasi Baku Lapangan Usaha Indonesia (KBLI) dalam 1 digit.
20. Status pekerjaan adalah kedudukan seseorang dalam unit usaha/kegiatan dalam melakukan pekerjaan.

TECHNICAL NOTES

used for other activities which are not classified as work).

19. *Industry is field of a person's activity or establishment. The classification of industries follows the Indonesia Standard Industrial Classification (KBLI) in one digit.*
20. *Employment status is the status of a person at his place of work or establishment where he was employed.*

ULASAN

Kecamatan Pogalan memiliki luas wilayah 41,80 km². Jumlah penduduk menurut data kantor desa dan kelurahan adalah 53.244 jiwa. Dari jumlah seluruh penduduk tersebut rasio jenis kelaminnya sebesar 101,87.

Sebaran penduduk pada tahun 2023 menunjukkan bahwa di Kecamatan Pogalan, penduduk terbanyak berada di Desa Bendorejo dengan 8.329 jiwa. Desa yang paling sedikit jumlah penduduknya adalah Desa Ngulanwetan yaitu 3.726 jiwa.

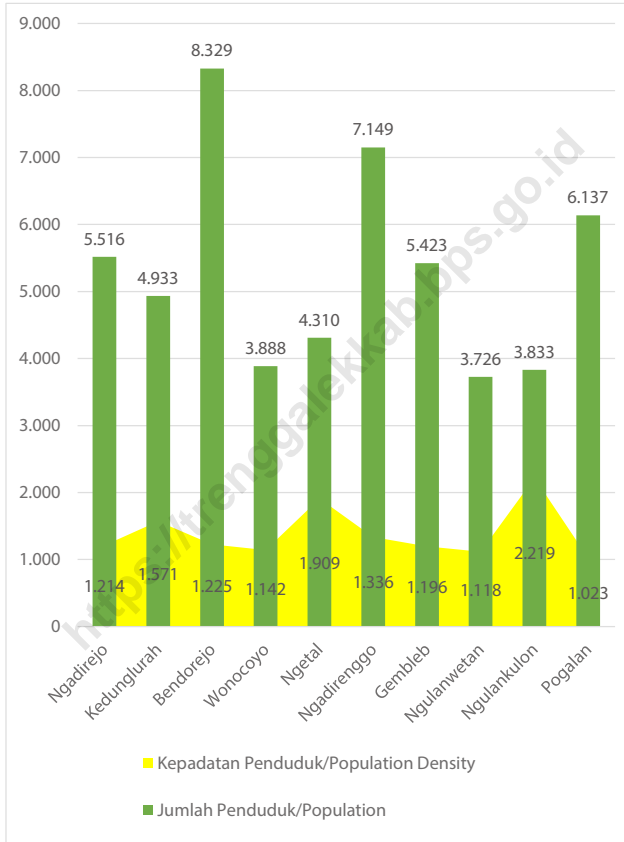
Kepadatan penduduk Kecamatan Pogalan sebesar 1.296 orang/km² di mana Desa Ngulankulon mempunyai tingkat kepadatan penduduk paling tinggi yaitu sebesar 2.219 jiwa/km². Desa yang tingkat kepadatan penduduknya paling rendah adalah Desa Pogalan dengan 1.023 jiwa/km².

DESCRIPTION

Pogalan District has an area of 41.80 km². The total population, according to data of the village and kelurahan offices, is 53,244 people. Of the total population, the sex ratio is 101.87.

The distribution of the population in 2023 shows that in Pogalan District, the largest population is in Bendorejo Village with 8,329 people. The village with the least population is Watuagung Village with 3,726 people.

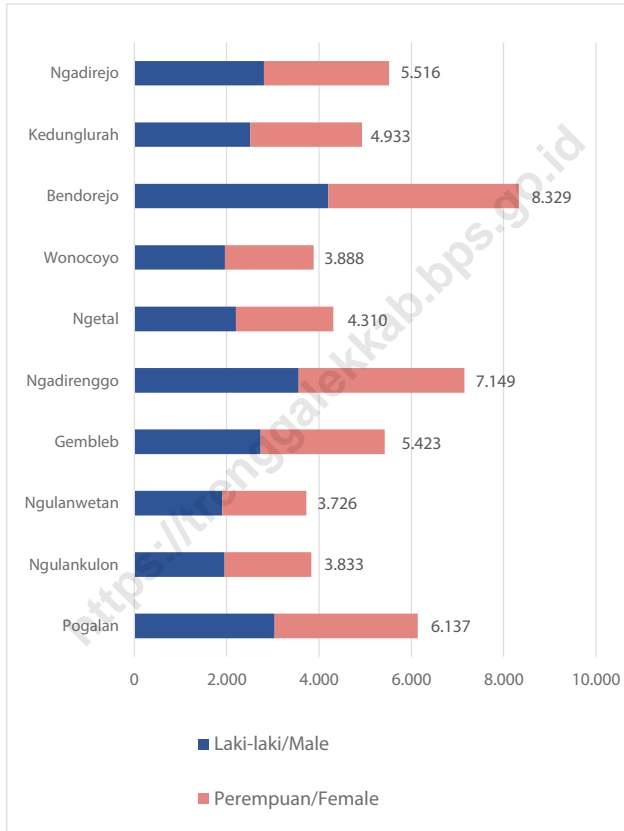
The population density of Pogalan District is 1296 people/km², with Ngulankulon Village having the highest population density at 2,219 people/km². The village with the lowest population density is Pogalan Village with 1,023 people/km².



Sumber/Source : Kantor Desa dan Kelurahan/Village and Kelurahan Offices

Gambar 3.1
Figures

Kepadatan Penduduk dan Jumlah Penduduk di Kecamatan Pogalan, 2023
Population Density and Total Population in Pogalan District, 2023



Sumber/Source : Kantor Desa dan Kelurahan/Village and Kelurahan Offices

Gambar 3.2
Figures

Jumlah Penduduk per Desa Menurut Jenis Kelamin di Kecamatan Pogalan, 2023
Total Population per Village by Gender in Pogalan District, 2023

Tabel 3.1
Table

Jumlah Penduduk Menurut Jenis Kelamin dan Sex Ratio per Desa di Kecamatan Pogalan, 2023
Population by Gender and Sex Ratio per Village in Pogalan District, 2023

No Number	Desa/Kelurahan Village/Kelurahan	Penduduk/Population		
		Laki-Laki/Male	Perempuan/Female	Sex Ratio (%)
(1)	(2)	(3)	(4)	(5)
1	Ngadirejo	2.808	2.708	103,69
2	Kedunglurah	2.509	2.424	103,51
3	Bendorejo	4.201	4.128	101,77
4	Wonocoyo	1.964	1.924	102,08
5	Ngetal	2.199	2.111	104,17
6	Ngadirenggo	3.557	3.592	99,03
7	Gembleb	2.733	2.690	101,60
8	Ngulanwetan	1.902	1.824	104,28
9	Ngulankulon	1.958	1.875	104,43
10	Pogalan	3.038	3.099	98,03
Kecamatan Pogalan		26.869	26.375	101,87

Sumber/Source: Hasil proyeksi SP2020 bulan Juni 2023/Projected Result of SP2020 June 2023

Tabel 3.2 Luas Desa, Jumlah Penduduk, dan Kepadatan Penduduk di Kecamatan Pogalan, 2023
Table Village Area, Population, and Population Density in Pogalan District, 2023

No Number	Desa/Kelurahan Village/Kelurahan	Luas Desa (km ²) Village Area (km ²)	Jumlah Penduduk Population	Kepadatan Penduduk (Jiwa/km ²) Population Density (People/km ²)
(1)	(2)	(3)	(4)	(5)
1	Ngadirejo	4,54	5.516	1.214
2	Kedunglurah	3,14	4.933	1.571
3	Bendorejo	6,80	8.329	1.225
4	Wonocoyo	3,41	3.888	1.142
5	Ngetal	2,26	4.310	1.909
6	Ngadirenggo	5,35	7.149	1.336
7	Gembleb	4,54	5.423	1.196
8	Ngulanwetan	3,33	3.726	1.118
9	Ngulankulon	1,727	3.833	2.219
10	Pogalan	6	6.137	1.023
Kecamatan Pogalan		41,09	53.244	1.296

Sumber/Source: Hasil proyeksi SP2020 bulan Juni 2023/Projected Result of SP2020 June 2023

Tabel 3.3
Table

Banyaknya Kelahiran Bayi Menurut Jenis Kelamin per Desa di Kecamatan Pogalan, 2023
Number of Births by Gender per Village in Pogalan District, 2023

No Number	Desa/Kelurahan Village/Kelurahan	Laki-Laki/Male	Perempuan/Female	Jumlah/Total
(1)	(2)	(3)	(4)	(5)
1	Ngadirejo
2	Kedunglurah
3	Bendorejo
4	Wonocoyo
5	Ngetal
6	Ngadirenggo
7	Gembleb
8	Ngulanwetan
9	Ngulankulon
10	Pogalan
Kecamatan Pogalan	

Catatan/Note: Data tidak tersedia/*Data is unavailable*

Sumber/Source: ...

Tabel 3.4 Banyaknya Kematian Menurut Jenis Kelamin per Desa di Kecamatan Pogalan, 2023
Table *Number of Mortalities by Gender per Village in Pogalan District, 2023*

No Number	Desa/Kelurahan Village/Kelurahan	Laki-Laki/Male	Perempuan/Female	Jumlah/Total
(1)	(2)	(3)	(4)	(5)
1	Ngadirejo
2	Kedunglurah
3	Bendorejo
4	Wonocoyo
5	Ngetal
6	Ngadirenggo
7	Gembleb
8	Ngulanwetan
9	Ngulankulon
10	Pogalan
Kecamatan Pogalan	

Catatan/Note: Data tidak tersedia/*Data is unavailable*

Sumber/Source: ...

Tabel 3.5
Table

Jumlah Penduduk Berdasarkan Kelompok Usia di Kecamatan Pogalan, 2023
Population Based on Age Group in Pogalan District, 2023

No Number	Kelompok Usia Age Group	Laki-Laki/Male	Perempuan/Female	Jumlah/Total
(1)	(2)	(3)	(4)	(5)
1	0 - 4	1.706	1.586	3.292
2	5 - 9	1.721	1.656	3.377
3	10 - 14	1.809	1.714	3.523
4	15 - 19	1.906	1.719	3.625
5	20 - 24	1.922	1.755	3.677
6	25 - 29	1.826	1.690	3.516
7	30 - 34	1.837	1.807	3.644
8	35 - 39	1.831	1.916	3.747
9	40 - 44	1.858	1.891	3.749
10	45 - 49	2.044	2.062	4.106
11	50 - 54	2.005	1.983	3.988
12	55 - 59	1.812	1.804	3.616
13	60 - 64	1.486	1.531	3.017
14	65 - 69	1.284	1.268	2.552
15	70 - 74	930	819	1.749
16	75 +	892	1.174	2.066
Kecamatan Pogalan		26.869	26.375	53.244

Sumber/Source: Badan Pusat Statistik Kabupaten Trenggalek/BPS-Statistics Trenggalek Regency

Tabel 3.6 Penduduk Menurut Kewarganegaraan dan Jenis Kelamin per Desa di Kecamatan Pogalan, 2023
Table *Population by Nationality and Gender per Village in Pogalan District, 2023*

No Number	Desa/Kelurahan Village/Kelurahan	WNI/Indonesian Citizen		WNA/Foreigner		Jumlah Total
		Laki-laki Male	Perempuan Female	Laki-laki Male	Perempuan Female	
(1)	(2)	(3)	(4)	(5)	(6)	(7)
1	Ngadirejo	2.808	2.708	-	-	5.516
2	Kedunglurah	2.509	2.424	-	-	4.933
3	Bendorejo	4.201	4.128	-	-	8.329
4	Wonocoyo	1.964	1.924	-	-	3.888
5	Ngetal	2.199	2.111	-	-	4.310
6	Ngadirenggo	3.557	3.592	-	-	7.149
7	Gembleb	2.733	2.690	-	-	5.423
8	Ngulanwetan	1.902	1.824	-	-	3.726
9	Ngulankulon	1.958	1.875	-	-	3.833
10	Pogalan	3.038	3.099	-	-	6.137
Kecamatan Pogalan		26.869	26.375	-	-	53.244

Sumber/Source: Hasil proyeksi SP2020 bulan Juni 2023/Projected Result of SP2020 June 2023

04

Sosial dan Kesejahteraan Rakyat



PENJELASAN TEKNIS

1. Data yang disajikan dalam publikasi ini meliputi : Jumlah sekolah, ruang kelas, murid dan guru untuk sekolah dasar dan lanjutan (SMP dan SMA).
2. Untuk memudahkan, maka tabel-tabel dikelompokkan menjadi: Tabel-tabel sekolah yang berada di bawah Kementerian Pendidikan dan tabel-tabel sekolah yang berada di bawah Kementerian Agama
3. Sekolah di luar Kementerian Pendidikan ialah semua sekolah yang kurikulumnya dan pengawasannya terlepas dari Kementerian Pendidikan. Madrasah adalah lembaga pendidikan yang menjadikan Agama Islam sebagai mata pelajaran dasar yang diberikan sekurang-kurangnya 30% disamping mata pelajaran umum. Madrasah Ibtidaiyah setingkat dengan Sekolah Dasar, Tsanawiyah setingkat SMP dan Aliyah setingkat SMA.

TECHNICAL NOTES

1. *The publication provides data the number of schools, classrooms, pupils and teachers of both primary level, and secondary level (junior and senior high).*
2. *In general, they are 2 (two) main tables of Education: The number of schools which are under auspices of Ministry of Education and The Ministry of Religion.*
3. *Schools outside the Ministry of Education are all schools whose curriculum and supervision are exempt from the Ministry of Education. Madrasah is an educational institution that makes Islam a basic subject of at least 30% in addition to the general subject. Madrasah Ibtidaiyah level with Elementary School, Tsanawiyah junior high and Aliyah high school.*

ULASAN

Jumlah Sekolah di Kecamatan Pogalan periode 2023/2024 adalah 30 Taman Kanak-kanak (TK) dan Raudhatul Athfal, 28 sekolah Dasar (SD), 9 Madrasah Ibtidaiyah (MI), 10 Sekolah Menengah Pertama (SMP) dan Madrasah Tsanawiyah (MTs), 4 Sekolah Menengah Atas (SMA) dan Madrasah Aliyah (MA), dan 3 Sekolah Menengah Kejuruan (SMK).

Berkaitan dengan fasilitas kesehatan, terdapat 2 Puskesmas dan 5 Puskesmas pembantu di Kecamatan Pogalan. Jumlah tenaga kesehatan di tahun 2023 terdiri atas 5 dokter, 32 perawat, dan 30 bidan.

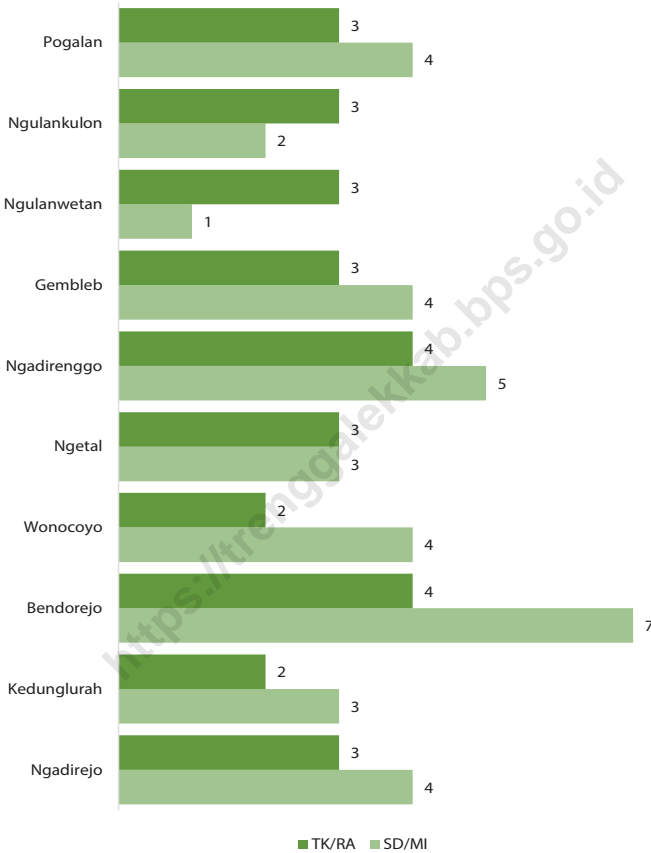
Fasilitas peribadatan yang tercatat di Kecamatan Pogalan ada 86 masjid, 288 mushola, dan 1 gereja.

DESCRIPTION

Number of Elementary School in 2023/2024 period in Pogalan District are 30 kinder garten and Raudhatul Athfal (RA), 28 Elementary Schools, 9 Madrasah Ibtidaiyah (MI), 10 Junior High Schools and Madrasah Tsanawiyah (MTs), 4 Senior High Schools and Madrasah Aliyah (MA), and 3 Vocational High Schools.

There are 2 Public Health Center and 5 Subsidiary of Public Health Centres in Pogalan District. The number of health workers in Trenggalek Regency in 2023 consists of 5 doctors, 32 nurses, and 30 midwives.

There are 86 mosques, 288 prayer rooms, and 1 church in Pogalan District.



Sumber/Source : Kantor Korwil Bidang Pendidikan dan Pengawas Pendidikan Agama Islam (PPAI) Kecamatan Pogalan/Pogalan Subdistrict Regional Coordinator Office for Education and Islamic Religious Education Supervisor

Gambar 4.1
Figures

Jumlah TK/RA dan SD/MI di Kecamatan Pogalan, 2023
Number of Kindergarten/RA and Elementary School/MI in Pogalan District, 2023



Sumber/Source : Kantor Desa/Village Office

Gambar 4.2
Figures

Jumlah Fasilitas Kesehatan Menurut Desa dan Jenisnya di Kecamatan Pogalan, 2023
Number of Health Facilities by Village and Type in Pogalan District, 2023

4.1 PENDIDIKAN EDUCATION

Tabel 4.1.1 Jumlah Sekolah Menurut Tingkat Pendidikan di Kecamatan Pogalan, 2023/2024
Table Number of Schools by Educational Level in Pogalan District, 2023/2024

Tingkat Pendidikan Educational Level	Negeri/Public	Swasta/Private	Jumlah/Total
(1)	(2)	(3)	(4)
Taman Kanak-Kanak (TK) ¹ <i>Kindergarten</i> ¹	-	43	43
Raudatul Athfal (RA) ² <i>Raudatul Athfal (RA)</i> ²	- ³	6	6
Sekolah Dasar (SD) ⁴ <i>Elementary Schools</i> ⁴	27	1	28
Madrasah Ibtidaiyah (MI) ² <i>Madrasah Ibtidaiyah (MI)</i> ²	-	10	10
Sekolah Menengah Pertama (SMP) ⁴ <i>Junior High Schools</i> ⁴	2	4	6
Madrasah Tsanawiyah (MTs) ² <i>Madrasah Tsanawiyah (MTs)</i> ²	-	4	4
Sekolah Menengah Atas (SMA) ⁴ <i>Senior High Schools</i> ⁴	-	-	-
Sekolah Menengah Kejuruan (SMK) ⁴ <i>Vocational High Schools</i> ⁴	1	2	3
Madrasah Aliyah (MA) ² <i>Madrasah Aliyah (MA)</i> ²	-	4	4

Catatan/Note: ³ Seluruh Raudatul Athfal (RA) berstatus swasta/All Raudatul Athfal (RA) are private

Sumber/Source: ¹ Kementerian Pendidikan, Kebudayaan, Riset, dan Teknologi; <https://dapo.kemdikbud.go.id/sp>; data semester genap per tanggal 3 September 2024 /Ministry of Education, Culture, Research, and Technology; <https://dapo.kemdikbud.go.id/sp>; even semester data as of 3 September 2024

² Kementerian Agama, EMIS, data semester genap laporan sampai dengan 30 Juni 2024/Ministry of Religious Affairs, EMIS, odd semester report data up to 30 June 2024

⁴ Kementerian Pendidikan, Kebudayaan, Riset, dan Teknologi; Sistem Data Pokok Pendidikan; data semester ganjil laporan sampai dengan 30 November 2023/Ministry of Education, Culture, Research, and Technology; Basic Education Data System; odd semester report data up to 30 November 2023

Tabel 4.1.2 Jumlah Guru Menurut Tingkat Pendidikan di Kecamatan Pogalan, 2023/2024
Table Number of Teachers by Educational Level in Pogalan District, 2023/2024

Tingkat Pendidikan Educational Level	Negeri/Public	Swasta/Private	Jumlah/Total
(1)	(2)	(3)	(4)
Taman Kanak-Kanak (TK) ¹ Kindergarten ¹	-	93	93
Raudatul Athfal (RA) ² Raudatul Athfal (RA) ²	- ³	30	30
Sekolah Dasar (SD) ^{4,5} Elementary Schools ^{4,5}	205	8	213
Madrasah Ibtidaiyah (MI) ² Madrasah Ibtidaiyah (MI) ²	-	125	125
Sekolah Menengah Pertama (SMP) ^{4,5} Junior High Schools ^{4,5}	58	47	105
Madrasah Tsanawiyah (MTs) ² Madrasah Tsanawiyah (MTs) ²	-	56	56
Sekolah Menengah Atas (SMA) ^{4,5} Senior High Schools ^{4,5}	-	-	-
Sekolah Menengah Kejuruan (SMK) ^{4,5} Vocational High Schools ^{4,5}	92	15	107
Madrasah Aliyah (MA) ² Madrasah Aliyah (MA) ²	-	65	65

Catatan/Note: ³ Seluruh Raudatul Athfal (RA) berstatus swasta/All Raudatul Athfal (RA) are private

⁵ Jumlah guru termasuk kepala sekolah dan guru/The total of teachers including headmaster and teacher.

Sumber/Source: ¹ Kementerian Pendidikan, Kebudayaan, Riset, dan Teknologi; <https://dapo.kemdikbud.go.id/sp>; data semester genap per tanggal 3 September 2024 /Ministry of Education, Culture, Research, and Technology; <https://dapo.kemdikbud.go.id/sp>; even semester data as of 3 September 2024

² Kementerian Agama, EMIS, data semester genap laporan sampai dengan 30 Juni 2024/Ministry of Religious Affairs, EMIS, odd semester report data up to 30 June 2024

⁴ Kementerian Pendidikan, Kebudayaan, Riset, dan Teknologi; Sistem Data Pokok Pendidikan; data semester ganjil laporan sampai dengan 30 November 2023/Ministry of Education, Culture, Research, and Technology; Basic Education Data System; odd semester report data up to 30 November 2023

Tabel 4.1.3
Table

Jumlah Murid Menurut Tingkat Pendidikan di Kecamatan Pogalan, 2023/2024
Number of Pupils by Educational Level in Pogalan District, 2023/2024

Tingkat Pendidikan Educational Level	Negeri/Public	Swasta/Private	Jumlah/Total
(1)	(2)	(3)	(4)
Taman Kanak-Kanak (TK) ¹ <i>Kindergarten</i> ¹	-	1.083	1.083
Raudatul Athfal (RA) ² <i>Raudatul Athfal (RA)</i> ²	- ³	313	313
Sekolah Dasar (SD) ⁴ <i>Elementary Schools</i> ⁴	2.389	50	2.439
Madrasah Ibtidaiyah (MI) ² <i>Madrasah Ibtidaiyah (MI)</i> ²	-	1.172	1.172
Sekolah Menengah Pertama (SMP) ⁴ <i>Junior High Schools</i> ⁴	971	739	1.710
Madrasah Tsanawiyah (MTs) ² <i>Madrasah Tsanawiyah (MTs)</i> ²	-	316	316
Sekolah Menengah Atas (SMA) ⁴ <i>Senior High Schools</i> ⁴	-	-	-
Sekolah Menengah Kejuruan (SMK) ⁴ <i>Vocational High Schools</i> ⁴	2	88	90
Madrasah Aliyah (MA) ² <i>Madrasah Aliyah (MA)</i> ²	-	550	550

Catatan/Note: ³ Seluruh Raudatul Athfal (RA) berstatus swasta/*All Raudatul Athfal (RA) are private*

Sumber/Source: ¹ Kementerian Pendidikan, Kebudayaan, Riset, dan Teknologi; <https://dapo.kemdikbud.go.id/sp>; data semester genap per tanggal 3 September 2024 /*Ministry of Education, Culture, Research, and Technology; https://dapo.kemdikbud.go.id/sp; even semester data as of 3 September 2024*

² Kementerian Agama, EMIS, data semester genap laporan sampai dengan 30 Juni 2024/*Ministry of Religious Affairs, EMIS, odd semester report data up to 30 June 2024*

⁴ Kementerian Pendidikan, Kebudayaan, Riset, dan Teknologi; Sistem Data Pokok Pendidikan; data semester ganjil laporan sampai dengan 30 November 2023/*Ministry of Education, Culture, Research, and Technology; Basic Education Data System; odd semester report data up to 30 November 2023*

4.2 KESEHATAN HEALTH

Tabel 4.2.1 Pemanfaatan Pelayanan Kesehatan Menurut Status Bayar per Bulan di Kecamatan Pogalan, 2023
Table Health Service Utilization by Monthly Payment Status in Pogalan District, 2023

No Number	Bulan Month	Bayar Pay	Gratis Free Charge			BPJS	
			JAMKESDA	SKTM	Lainnya Other	PBI	Non PBI
(1)	(2)	(3)	(4)	(5)	(6)	(7)	
1	Januari	950	-	-	-	7.967	3.502
2	Februari	1.071	-	-	-	7.908	3.331
3	Maret	889	-	-	-	7.296	3.244
4	April	657	-	-	-	6.942	2.878
5	Mei	902	-	-	-	7.202	3.193
6	Juni	997	-	-	-	7.196	3.033
7	Juli	782	-	-	-	7.238	3.139
8	Agustus	985	-	-	-	7.202	3.092
9	September	979	-	-	-	7.320	3.187
10	Oktober	871	-	-	-	7.435	3.208
11	November	902	-	-	-	7.414	2.258
12	Desember	1.416	-	-	-	7.402	3.096
Jumlah/Total		11.401	-	-	-	88.522	37.161

Sumber/Source: Puskesmas Pogalan dan Ngulankulon/Pogalan and Ngulankulon Health Center

Tabel 4.2.2 Jumlah Fasilitas Kesehatan di Kecamatan Pogalan
Table *Number of Health Facilities in Pogalan District*

No Number	Fasilitas Facility	2020	2021	2022	2023
(1)	(2)	(3)	(4)	(5)	(6)
1	Rumah Sakit/ <i>Hospital</i>	-	-	-	-
2	Puskemas/ <i>Public health center</i>	2	2	2	2
3	Puskemas Pembantu <i>Sub-health center</i>	5	5	5	5
4	Balai Kesejahteraan Ibu dan Anak (BKIA) <i>Maternal and Child Health Center</i>	-	-	-	-
5	Klinik/ <i>Clinic</i>	2	2	1	1
6	Laborat/ <i>Laboratory</i>	-	-	-	3
7	Rontgen/ <i>X-ray</i>	-	-	-	-
8	Apotek/ <i>Drugstore</i>	4	4	8	9
9	Ponkesdes/Polindes <i>Village health post</i>	8	8	6	4
10	Posyandu <i>Integrated Service Post</i>	57	57	58	58

Sumber/Source: Puskesmas Pogalan dan Ngulankulon/*Pogalan and Ngulankulon Health Center*

Tabel 4.2.3 Jumlah Tenaga Kesehatan di Kecamatan Pogalan
Table Number of Health Workers in Pogalan District

No Number	Tenaga Worker	2020	2021	2022	2023
(1)	(2)	(3)	(4)	(5)	(6)
1	Dokter Gigi/Dentist	2	2	1	2
2	Dokter Umum/General practitioners	3	4	7	5
3	Dokter Spesialis/Medical specialist	-	-	-	-
4	Penilik Kesehatan/Health inspector	-	-	-	-
5	Perawat/Nurse	37	33	32	32
6	Bidan/Midwife	28	27	31	30
7	Tenaga Kesehatan/Administrasi Health/Administrative Staff	41	33	64	30

Sumber/Source: Puskesmas Pogalan dan Ngulankulon/Pogalan and Ngulankulon Health Center

Tabel 4.2.4
Table

**Fasilitas Kesehatan Menurut Desa dan Jenisnya di
Kecamatan Pogalan, 2023**
*Health Facilities by Village and Type in Pogalan District,
2023*

No Number	Desa Village	Puskemas/Puskesmas Pembantu Public/Sub-Health Center	Poliklinik/Balai Pengobatan Polyclinic/ Treatment Center	Polindes/ Ponskesdes Village Health Post	Posyandu Integrated Service Post
(1)	(2)	(3)	(4)	(5)	(6)
1	Ngadirejo	1	-	-	7
2	Kedunglurah	1	-	-	6
3	Bendorejo	-	-	-	10
4	Wonocoyo	1	-	-	5
5	Ngetal	-	-	1	5
6	Ngadirenggo	1	-	-	7
7	Gembleb	1	-	1	6
8	Ngulanwetan	-	-	1	4
9	Ngulankulon	1	-	-	4
10	Pogalan	-	-	1	5
Kecamatan Pogalan		6	-	4	59

Sumber/Source: Profil Desa/Village Profile

Tabel 4.2.5 Petugas Kesehatan Yang Tinggal/Menetap Menurut Desa dan Profesinya di Kecamatan Pogalan, 2023
Table Health Workers Who Live/Reside According to Village and Profession in Pogalan District, 2023

No Number	Desa Village	Dokter Doctor	Bidan Midwife	Mantri Kesehatan Health Assistant	Dukun Pijat Massage therapist	Dukun Bayi Midwife	Petugas Kesehatan Lainnya Other
(1)	(2)	(3)	(4)	(5)	(6)	(7)	(8)
1	Ngadirejo	1	3	1	9	3	2
2	Kedunglurah	4	4	-	5	2	-
3	Bendorejo	3	2	-	6	2	-
4	Wonocoyo	1	2	1	10	-	-
5	Ngetal	1	3	-	1	-	-
6	Ngadirenggo	3	4	2	10	-	-
7	Gembleb	-	4	4	12	-	-
8	Ngulanwetan	-	3	-	10	1	2
9	Ngulankulon	-	-	-	8	-	-
10	Pogalan	2	6	2	5	-	7
Kecamatan Pogalan		15	31	10	76	8	11

Sumber/Source: Profil Desa/Village Profile

Tabel 4.2.6
Table

Jumlah Pasangan Usia Subur yang menjadi Peserta KB Aktif Menurut Alat Kontrasepsi per Desa di Kecamatan Pogalan, 2023
Number of Couples of Reproductive Age Who Are Active KB Participants According to Contraceptive Devices per Village in 2023

No Number	Desa Village	Peserta KB Aktif/Active KB Program Participant				
		PUS	MOW	MOP	IUD	IMPLAN
(1)	(2)	(3)	(4)	(5)	(6)	(7)
1	Ngadirejo	545	10	-	4	5
2	Kedunglurah	467	17	-	35	8
3	Bendorejo	911	47	1	49	27
4	Wonocoyo	521	18	1	31	17
5	Ngetal	469	38	-	37	17
6	Ngadirenggo	862	34	-	31	12
7	Gembleb	515	22	-	11	20
8	Ngulanwetan	416	20	-	30	36
9	Ngulankulon	259	14	-	22	19
10	Pogalan	515	15	2	57	57
Kecamatan Pogalan		5.480	235	4	307	218

Lanjutan Tabel/*Continued Table 4.2.6*

No Number	Desa Village	Peserta KB Aktif/ <i>Active KB Program Participant</i>			
		SUNTIK	PIL	KONDOM	Tradisional <i>Traditional</i>
(1)	(2)	(8)	(9)	(10)	(11)
1	Ngadirejo	274	189	63	-
2	Kedunglurah	325	72	10	-
3	Bendorejo	468	143	175	1
4	Wonocoyo	227	149	78	-
5	Ngetal	289	58	30	-
6	Ngadirenggo	399	193	192	1
7	Gembleb	291	95	76	-
8	Ngulanwetan	255	68	7	-
9	Ngulankulon	141	54	9	-
10	Pogalan	305	54	25	-
Kecamatan Pogalan		2.974	1.075	665	2

Sumber/*Source*: PLKB Kecamatan Pogalan/*PLKB in Pogalan District*

Tabel 4.2.7
Table

Realisasi Pencapaian Akseptor KB Baru Menurut Alat Kontrasepsi di Kecamatan Pogalan, 2023
Realization of New KB Acceptors Achievement According to Contraceptive Devices in Pogalan District, 2023

No Number	Desa Village	KONDOM
(1)	(2)	(3)
1	IUD	62
2	MOP	1
3	MOW	8
4	IMPLAN	13
5	SUNTIK	188
6	PIL	84
7	KONDOM	380
Kecamatan Pogalan		736

Sumber/Source: PLKB Kecamatan Pogalan/PLKB in Pogalan District

Tabel 4.2.8 Realisasi Pencapaian Akseptor KB Baru Menurut Alat Kontrasepsi per Desa di Kecamatan Pogalan, 2023
Table Realization of New KB Acceptors Achievement According to Contraceptive Devices per Village in Pogalan District, 2023

No Number	Desa Village	IUD	MOP	MOW	IMPLAN	SUNTIK	PIL	KONDOM
(1)	(2)	(3)	(4)	(5)	(6)	(7)	(8)	(9)
1	Ngadirejo
2	Kedunglurah
3	Bendorejo
4	Wonocoyo
5	Ngetal
6	Ngadirenggo
7	Gembleb
8	Ngulanwetan
9	Ngulankulon
10	Pogalan
Kecamatan Pogalan	

Catatan/Note: Data tidak tersedia/Data is unavailable

Tabel 4.2.9 Jumlah Pasangan Usia Subur dan Wanita Usia Subur per Desa di Kecamatan Pogalan, 2023
Table *Number of Couples and Women of Reproductive Age per Village in Pogalan District, 2023*

No Number	Desa Village	Pasangan Usia Subur Couples of Reproductive Age	Wanita Usia Subur Women of Reproductive Age
(1)	(2)	(3)	(4)
1	Ngadirejo	799	875
2	Kedunglurah	761	805
3	Bendorejo	1.248	1.352
4	Wonocoyo	611	643
5	Ngetal	585	616
6	Ngadirenggo	1.143	1.213
7	Gembleb	692	757
8	Ngulanwetan	607	656
9	Ngulankulon	546	577
10	Pogalan	784	846
Kecamatan Pogalan		7.776	8.340

Sumber/Source: PLKB Kecamatan Pogalan/PLKB in Pogalan District

4.3 AGAMA DAN SOSIAL LAINNYA RELIGION AND OTHER SOCIAL AFFAIRS

Tabel 4.3.1 Jumlah Pondok Pesantren dan Madrasah Diniyah di Kecamatan Pogalan, 2023
Table *Number of Islamic Boarding Schools and Islamic Madrasahs in Pogalan District, 2023*

No Number	Desa Village	Pondok Pesantren Boarding School	Madrasah Diniyah Madrasah Diniyah
(1)	(2)	(3)	(4)
1	Ngadirejo	1	4
2	Kedunglurah	6	8
3	Bendorejo	-	4
4	Wonocoyo	-	5
5	Ngetal	4	5
6	Ngadirenggo	1	4
7	Gembleb	-	7
8	Ngulanwetan	-	2
9	Ngulankulon	-	1
10	Pogalan	-	1
Kecamatan Pogalan		12	41

Sumber/Source: Kantor Urusan Agama Kecamatan Pogalan/Pogalan District Religious Affairs Office

Tabel 4.3.2
Table

Jumlah Taman Pendidikan Al Quran, Santri dan Ustad di Kecamatan Pogalan, 2023
Number of Al Quran Education Parks, Students and Ustads in Pogalan District, 2023

No Number	Desa Village	TPA TPA	Santri Student	Ustad Ustad
(1)	(2)	(3)	(4)	(5)
1	Ngadirejo	3	-	-
2	Kedunglurah	12	-	-
3	Bendorejo	8	-	-
4	Wonocoyo	4	-	-
5	Ngetal	8	-	-
6	Ngadirenggo	11	-	-
7	Gembleb	5	-	-
8	Ngulanwetan	7	-	-
9	Ngulankulon	1	-	-
10	Pogalan	6	-	-
Kecamatan Pogalan		65	-	-

Sumber/Source: Kantor Urusan Agama Kecamatan Pogalan/Pogalan District Religious Affairs Office

Tabel 4.3.3 Tanah Wakaf Per Desa di Kecamatan Pogalan, 2023
Table Waqf Land Per Village in Pogalan District, 2023

No Number	Desa Village	Bersertifikat/Certified		Ber-AIW/AIW	
		Jumlah Amount	Luas Area (m ²)	Jumlah Amount	Luas Area (m ²)
(1)	(2)	(3)	(4)	(5)	(6)
1	Ngadirejo	1	317	-	-
2	Kedunglurah	7	1300	-	-
3	Bendorejo	11	1854	-	-
4	Wonocoyo	3	383	-	-
5	Ngetal	3	953	-	-
6	Ngadirenggo	5	1163	-	-
7	Gembleb	3	533	-	-
8	Ngulanwetan	1	283	-	-
9	Ngulankulon	3	2.845	-	-
10	Pogalan	5	1.275	1	517
Kecamatan Pogalan		42	10.906	1	517

Sumber/Source: Kantor Urusan Agama Kecamatan Pogalan/Pogalan District Religious Affairs Office

Tabel 4.3.4 Jumlah Tempat Ibadah di Kecamatan Pogalan, 2023
Table Number of Places of Worship in Pogalan District, 2023

No Number	Desa Village	Masjid Mosque	Mushola Prayer Room	Gereja Katolik Catholic church	Gereja Protestan Church	Pura Temple	Klenteng Pagoda
(1)	(2)	(3)	(4)	(5)	(6)	(7)	(8)
1	Ngadirejo	8	42	-	-	-	-
2	Kedunglurah	7	23	-	-	-	-
3	Bendorejo	14	48	-	1	-	-
4	Wonocoyo	8	20	-	-	-	-
5	Ngetal	5	18	-	-	-	-
6	Ngadirenggo	10	40	-	-	-	-
7	Gembleb	6	27	-	-	-	-
8	Ngulanwetan	4	25	-	-	-	-
9	Ngulankulon	12	21	-	-	-	-
10	Pogalan	12	24	-	-	-	-
Kecamatan Pogalan		86	288	-	1	-	-

Sumber/Source: Kantor Urusan Agama Kecamatan Pogalan/Pogalan District Religious Affairs Office

Tabel 4.3.5 **Pemeluk Agama Menurut Desa dan Agama di Kecamatan Pogalan, 2023**
Table **Religious Adherents by Village and Religion in Pogalan District, 2023**

No Number	Desa Village	Islam Moslem	Katolik Catholic	Kristen Protestant	Hindu Hindu	Budha Buddha	Jumlah Total
(1)	(2)	(3)	(4)	(5)	(6)	(7)	(8)
1	Ngadirejo
2	Kedunglurah
3	Bendorejo
4	Wonocoyo
5	Ngetal
6	Ngadirenggo
7	Gembleb
8	Ngulanwetan
9	Ngulankulon
10	Pogalan
Kecamatan Pogalan	

Catatan/Note: Data tidak tersedia/Data is unavailable

Tabel 4.3.6 Organisasi Kesenian Menurut Desa dan Jenisnya di Kecamatan Pogalan, 2023
Table Arts Organizations by Village and Type in Pogalan District, 2023

No Number	Desa Village	Jaranan	Reog	Orkes Orchestra	Hadrah/Sholawat
(1)	(2)	(3)	(4)	(5)	(6)
1	Ngadirejo
2	Kedunglurah
3	Bendorejo
4	Wonocoyo
5	Ngetal
6	Ngadirenggo
7	Gembleb
8	Ngulanwetan
9	Ngulankulon
10	Pogalan
Kecamatan Pogalan	

Catatan/Note: Data tidak tersedia/Data is unavailable

Tabel 4.3.7 **Perkumpulan Olah Raga Menurut Desa dan Jenisnya di Kecamatan Pogalan, 2023**
Table **Sports Associations by Village and Type in Pogalan District, 2023**

No Number	Desa Village	Sepak Bola Football	Bola Voli Volleyball	Silat/Karate Martial arts	Bulu Tangkis Badminton
(1)	(2)	(3)	(4)	(5)	(6)
1	Ngadirejo
2	Kedunglurah
3	Bendorejo
4	Wonocoyo
5	Ngetal
6	Ngadirengo
7	Gembleb
8	Ngulanwetan
9	Ngulankulon
10	Pogalan
Kecamatan Pogalan	

Catatan/Note: Data tidak tersedia/Data is unavailable

Tabel 4.3.8 Jumlah Penyandang Cacat Menurut Jenisnya di Kecamatan Pogalan, 2023
Table *Number of People with Disabilities by Type in Pogalan District, 2023*

No Number	Jenis Type	Jumlah Total
(1)	(2)	(3)
1	Tuna Netra/ <i>Visual Impaired</i>	20
2	Tuna Rungu/ <i>Deaf Impaired</i>	3
3	Tuna Wicara/ <i>Speech Impaired</i>	8
4	Tuna Daksa/ <i>Physically Impaired</i>	22
5	Tuna Grahita/ <i>Mentally Impaired</i>	48
6	Tuna Ganda/ <i>Multiple Impaired</i>	2
Kecamatan Pogalan		103

Sumber/Source: Kantor Kecamatan Pogalan/Pogalan District Office

Tabel 4.3.9 **Gangguan Kriminalitas Menurut Jenisnya di Kecamatan Pogalan, 2023**
Table **Crime Disturbances by Type in Pogalan District, 2023**

No Number	Jenis Kriminalitas Type of Crime	Dilaporkan Reported	Diselesaikan Solved
(1)	(2)	(3)	(4)
1	Pencurian Kayu Hutan/ <i>Forest Wood Theft</i>	-	-
2	Pembunuhan/ <i>Murder</i>	-	-
3	Pencurian dengan Pemberatan <i>Aggravated theft</i>	-	-
4	Penganiayaan/ <i>Persecution</i>	-	-
5	Penipuan dan Penggelapan <i>Fraud and embezzlement</i>	-	-
6	Pembakaran/ <i>Combustion</i>	-	-
7	Perampasan/ <i>Deprivation</i>	-	-
8	Curanmor/ <i>Motorcycle theft</i>	-	-
9	Miras/ <i>Alcohol</i>	3	3
10	Pencurian/ <i>Theft</i>	-	-
11	Perjudian/ <i>Gambling</i>	1	1
12	Narkoba/ <i>Drugs</i>	-	-
13	Bersama-sama melakukan kekerasan terhadap orang/barang <i>Jointly commit violence against persons/items</i>	2	2
14	Kekerasan terhadap anak/ <i>Child Abuse</i>	1	1
Jumlah/ Total		7	7

Sumber/Source: Polsek Kecamatan Pogalan/Pogalan District Police Station

Tabel 4.3.10 Gangguan Kecelakaan Lalu Lintas di Kecamatan Pogalan, 2023
Table Traffic Accident Disturbances in Pogalan District, 2023

No Number	Uraian Description	2021	2022	2023
(1)	(2)	(3)	(4)	(5)
1	Meninggal dunia/ <i>Passed away</i>	11	6	6
2	Luka berat/ <i>Severe injuries</i>	-	-	-
3	Luka ringan/ <i>Minor injuries</i>	77	97	97
5	Kerugian materi (Rp) <i>Material lost (Rp)</i>	13.600	15.000	14.000
Jumlah Kecelakaan/Total Accidents		88	103	103

Sumber/Source: Polsek Kecamatan Pogalan/Pogalan District Police Station

Tabel 4.3.11 Kejadian Bencana Alam di Kecamatan Pogalan, 2023
Table Natural Disaster in Pogalan District, 2023

No Number	Desa Village	Jenis Bencana Type of Disaster	Taksiran Kerugian Estimated Loss	Jumlah Korban Victims	Keterangan Explanation
(1)	(2)	(3)	(4)	(5)	(6)
1	Ngadirejo	-	-	-	-
2	Kedunglurah	-	-	-	-
3	Bendorejo	-	-	-	-
4	Wonocoyo	-	-	-	-
5	Ngetal	-	-	-	-
6	Ngadirenggo	-	-	-	-
7	Gembleb	-	-	-	-
8	Ngulanwetan	-	-	-	-
9	Ngulankulon	-	-	-	-
10	Pogalan	-	-	-	-
Kecamatan Pogalan		-	-	-	-

Sumber/Source: Kantor Kecamatan Pogalan/Pogalan District Office

Tabel 4.3.12 **Usia Nikah Berdasarkan Umur Istri di Kecamatan Pogalan, 2023**
Table **Marriage Age Based on Age in Pogalan District, 2023**

No Number	Desa Village	Umur/Age (Tahun)				Jumlah Total
		<19	19-21	22-30	>30	
(1)	(2)	(3)	(4)	(5)	(6)	(7)
1	Ngadirejo	1	4	28	33	88
2	Kedunglurah	-	8	35	43	172
3	Bendorejo	1	12	72	85	143
4	Wonocoyo	2	1	23	26	92
5	Ngetal	-	3	16	19	102
6	Ngadirengo	-	7	40	47	108
7	Gembleb	-	11	30	41	91
8	Ngulanwetan	-	5	16	21	185
9	Ngulankulon	-	2	19	21	44
10	Pogalan	1	7	36	44	91
Kecamatan Pogalan		5	60	315	380	1.116

Sumber/Source: Kantor Urusan Agama Kecamatan Pogalan/Pogalan District Religious Affairs Office

05

Pertanian, Perkebunan, Peternakan & Perikanan

<https://treggalek.com.br>



PENJELASAN TEKNIS**TECHNICAL NOTES**

- | | |
|--|---|
| <p>1. Menurut penggunaannya, tanah atau lahan dapat dibedakan menjadi 2 bagian besar, yaitu tanah sawah dan tanah non sawah.</p> | <p>1. <i>Land or Plantation by its using can be devided into 2, they are rice field and non rice field.</i></p> |
| <p>2. Data pertanian tanaman bahan makanan meliputi luas panen, produksi, produktivitas dari tanaman padi, palawija, dan kacang-kacangan.</p> | <p>2. <i>The data of foodstuff plant consists of harvest area, production, productivity of rice, palawijo and beans</i></p> |
| <p>3. Perkebunan, dapat digolongkan ke dalam 2 katagori ; perkebunan rakyat dan perkebunan besar, dimana perkebunan besar terdiri dari perkebunan milik pemerintah dan milik swasta.</p> | <p>3. <i>Plantation, can be devided into 2 categories ; populace plantation and big plantation. Big plantation consists of government plantation, and private plantation.</i></p> |
| <p>4. Luas hutan berdasarkan tata guna hutan digolongkan atas hutan tetap dan hutan yang dikonversikan.</p> | <p>4. <i>Forest area based on the use of forest is devided into real forest and forest converted</i></p> |
| <p>5. Data Populasi Ternak bersumber dari Dinas Peternakan Kabupaten Trenggalek</p> | <p>5. <i>The Data of Cattle Population is from Animal Husbandary Department in Trenggalek Regency</i></p> |

ULASAN

Luas sawah terbesar di Kecamatan Pogalan berada di Desa Ngadirenggo dengan luas sebesar 223,70 ha. Luas panen tanaman bahan makanan pada tahun 2023 meningkat dibandingkan tahun 2022. Walaupun begitu, beberapa tanaman bahan makanan seperti padi ladang memiliki penurunan luas panen pada tahun 2023.

Produksi tanaman buah-buahan dan sayuran tahunan di Kecamatan Pogalan pada tahun 2023 cenderung naik. Kenaikan terbesar berasal dari komoditas pisang dari 9.066 kuintal pada tahun 2022 menjadi 27.916 kuintal pada tahun 2023.

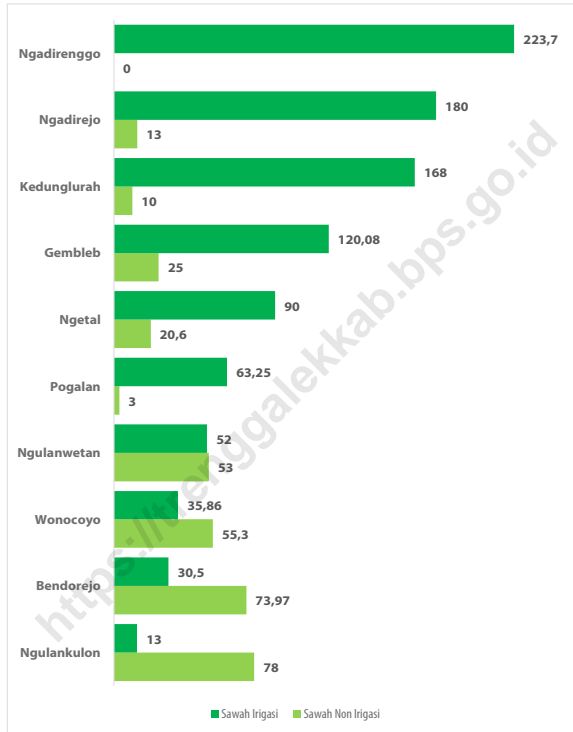
Populasi ternak terbesar di Kecamatan Pogalan berasal dari komoditas kambing sebesar 3.741 ekor. Sedangkan populasi unggas dan ternak terbesar berasal dari komoditas ayam buras sebesar 161.055 ekor.

DESCRIPTION

The largest rice field area in Pogalan District is in Ngadirenggo Village with an area of 223.70 ha. The harvested area of food crops in 2023 increased compared to 2022. However, some food crops such as field rice have a decrease in harvested area in 2023.

The production of annual fruit and vegetable crops in Pogalan District in 2023 tends to increase. The largest increase comes from the durian commodity from 9,066 quintals in 2022 to 27,916 quintals in 2023.

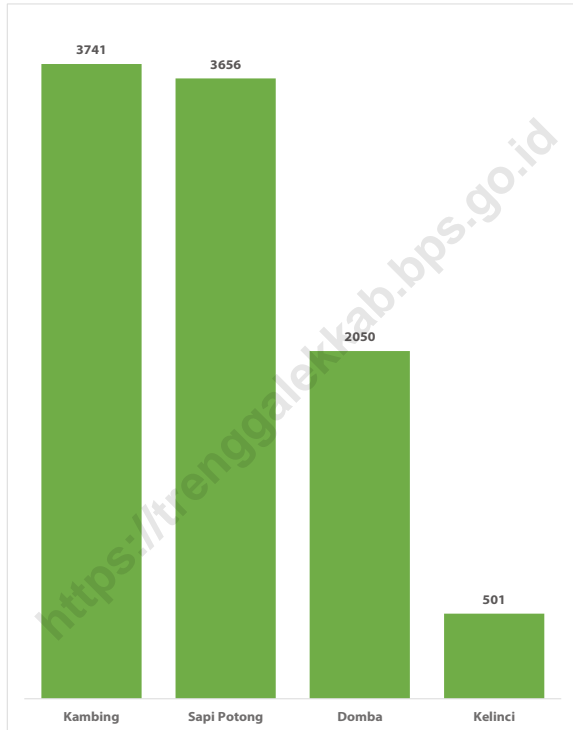
The largest livestock population in Pogalan District comes from goats amounting to 3,741 heads. Meanwhile, the largest poultry and livestock population came from native chicken commodities amounting to 161,055 heads.



Sumber/Source : Pelabuhan Perikanan Nusantara Prigi/ Prigi Archipelago Fishing Port

Gambar 5.1
Figures

Jumlah Produksi Ikan yang Diolah Menurut Jenis Pengolahan di Pelabuhan Perikanan Nusantara Prigi (kg), 2022-2023
Total Production of Processed Fish by Type of Processing in Prigi Archipelago Fishing Port (kg), 2022-2023



Sumber/Source : Pelabuhan Perikanan Nusantara Prigi/ Prigi Archipelago Fishing Port

Gambar
Figures

5.2

Distribusi Produksi Ikan Segar dari Perikanan Nusantara Prigi ke Kota Tujuan, 2023
Distribution of Fresh Fish from Prigi Archipelago Fishing Port to Destination City, 2023

Tabel 5.1 Luas Tanah Menurut Penggunaan di Kecamatan Pogalan (ha), 2019–2023
Table 5.1 Land Area by Use in Pogalan District (ha), 2019–2023

No Number	Jenis Tanah Kind of Land	2020	2021	2022	2023
(1)	(2)	(3)	(4)	(5)	(6)
1	Tanah Sawah/Rice Fields	1.174	1.174	1.174	452
	- Irigasi Teknis/Technical Irrigation	1078	1078	1078	-
	- Irigasi 1/2 Teknis/Semitechnical Irrigation	-	-	-	289
	- Irigasi Sederhana/Simple Irrigation	-	-	-	163
	- Irigasi Desa / Non PU/Village Irrigation	-	-	-	-
	- Irigasi Hujan/Rain Irrigation	96	96	96	-
2	Tanah Kering/Dry Land	3.006	3.006	3.006	14.992
	- Tanah Tegal/Ladang/Fields	1332	1332	1332	4.040
	- Tanah Perkebunan Rakyat/Smallholder Plantation Land	-	75	75	1.319
	- Tanah Bangunan dan Sekitarnya/Land Buildings and Surroundings	675	675	675	1.395
	- Tanah lain-lain/Other land	-	-	-	253
	- Tanah Hutan Negara/State Forest Land	924	924	924	7.985
	Jumlah/Total	4.180	4.180	4.180	15.444

Sumber/Source: Mantri Tani Kec. Pogalan

Tabel
Table 5.2

Luas Sawah Menurut Jenis Pengairan di Kecamatan Pogalan (ha), 2023
Rice Field Area by Irrigation in Pogalan District Type (ha), 2023

No Number	Desa Village	Sawah Irigasi Irrigated Rice Fields	Sawah Non Irigasi Non-Irrigated Rice Fields	Jumlah Total
(1)	(2)	(3)	(4)	(5)
1	Ngadirejo	180,00	13,00	193,00
2	Kedunglurah	168,20	10,20	178,40
3	Bendorejo	30,50	73,97	104,47
4	Wonocoyo	35,86	55,30	91,16
5	Ngetal	90,00	20,60	110,60
6	Ngadirenggo	223,70	0,00	223,70
7	Gembleb	120,08	25,00	145,08
8	Ngulanwetan	52,00	53,00	105,00
9	Ngulankulon	12,90	78,27	91,17
10	Pogalan	63,25	3,00	66,25
Kecamatan Pogalan		976,49	332,34	1308,83

Sumber/Source: PODES/Village Potential Statistics

Tabel 5.3 Luas Tanah Kering Menurut Penggunaannya di Kecamatan Pogalan (ha), 2023
Table *Dry Land Area by Use in Pogalan District (ha), 2023*

No Number	Desa Village	Pertanian Non Sawah Non-Rice Field Agriculture	Non Pertanian Non-Agriculture	Jumlah Total
(1)	(2)	(3)	(4)	(5)
1	Ngadirejo	229,46	139,99	369,45
2	Kedunglurah	68,50	67,30	135,80
3	Bendorejo	35,00	540,58	575,58
4	Wonocoyo	106,00	143,80	249,80
5	Ngetal	0,00	115,20	115,20
6	Ngadirenggo	26,85	284,40	311,25
7	Gembleb	189,59	119,07	308,66
8	Ngulanwetan	37,00	51,00	88,00
9	Ngulankulon	6,60	102,60	109,20
10	Pogalan	416,00	117,00	533,00
Kecamatan Pogalan		1115,00	1680,94	2795,94

Sumber/Source: PODES/Village Potential Statistics

Tabel
Table 5.4

Luas Panen Tanaman Bahan Makanan di Kecamatan Pogalan (ha), 2020–2023
Harvested Area of Foodstuff Crops in Pogalan District (ha), 2021–2023

No Number	Jenis Tanaman Kind of Plants	2021	2022	2023
(1)	(2)	(4)	(5)	(6)
1	Padi Sawah/Paddy Rice	1.792,8	1.944,0	1.995,0
2	Padi Ladang/Field Rice	80	15	10
3	Jagung/Corn	1057	582	787
4	Ubi Kayu/Cassava	181	182	194
5	Ubi Jalar/Sweet Potato	-	-	-
6	Kacang Tanah/Peanuts	39,2	-	218
7	Kedelai/Soybean	58,8	49	162
8	Kacang Hijau/Mung Beans	-	-	-
9	Ganyong/Arrowroot	-	-	-
Jumlah/Total		3.209	2.772	3.366

Sumber/Source: Mantri Tani Kec. Pogalan

Tabel 5.5 **Produksi Tanaman Bahan Makanan di Kecamatan Pogalan (kuintal), 2020–2023**
Table **Production of Foodstuff Crops per ha in Pogalan District (kuintal), 2020–2023**

No Number	Jenis Tanaman Kind of Plants	Bentuk Produksi Production Form	Jumlah (kuintal/ha) Total (kuintal/ha)			
			2020	2021	2022	2023
(1)	(2)	(3)	(4)	(5)	(6)	
1	Padi Sawah/ Paddy Rice	GKP	129.959,00	107.939,60	61.177,00	119.520,00
2	Padi Ladang/ Field Rice	GKP	34.160,00	3.892,00	39,71	490,00
3	Jagung/Corn	Ontg Bsh Trp Kulit	645.584,00	77.084,40	70.077,00	54.900,00
4	Ubi Kayu/ Cassava	Ubi Basah Berkulit	849.254,00	36.165,60	194,34	36.330,00
5	Ubi Jalar/Sweet Potato	Ubi Basah Berkulit	0,00	-	-	-
6	Kacang Tanah/ Peanuts	Glondong Basah	114.324,00	714,60	-	3.400,00
7	Kedelai/ Soybean	Polong Basah	28.378,00	878,50	15,2	2.570,00
8	Kacang Hijau/ Mung Beans	Polong Basah	0,00	-	-	-
9	Ganyong/ Arrowroot		0,00	-	-	-
Jumlah/Total			1.801.659	226.675	131.294	217.210

Sumber/Source: Mantri Tani Kec. Pogalan

Tabel 5.6 **Produksi Tanaman Sayuran dan Buah-buahan Semusim Menurut Jenis Tanaman di Kecamatan Pogalan (kuintal), 2020–2023**
Production of Seasonal Vegetables and Fruits by Kind of Plant in Pogalan District (qintal), 2020–2023

No Number	Jenis Tanaman Kind of Plants	2020	2021	2022	2023
(1)	(2)	(3)	(4)	(5)	(6)
Sayuran/Vegetables:					
1	Bawang Merah/Shallots	1.620	1.755	375	1.339
2	Cabai Besar/TW/Teropong Chili/Big Chili	236	248	90	21
3	Cabai Keiting Curly Chili	-	-	-	89
4	Cabai Rawit Chili/Cayenne Pepper	4.621	728	462	1.318
5	Kentang/Potato	-	-	-	-
6	Kubis/Cabbage	-	-	-	-
7	Tomat/ Tomato	-	-	-	40
8	Bawang Putih/Garlic	-	-	-	-
9	Bawang Daun/Scallion	-	-	-	-
10	Bayam/Spinach	-	-	40	3
11	Buncis/String Bean	-	-	-	-
12	Jamur Lainnya/Other Mushrooms	-	-	-	-
13	Jamur Merang/Straw Mushrooms	-	-	-	-
14	Jamur Tiram/King Oyster Mushrooms	-	-	-	-

Lanjutan Tabel/Continued Table 5.7

No Number	Jenis Tanaman Kind of Plants	2020	2021	2022	2023
(1)	(2)	(3)	(4)	(5)	(6)
15	Kacang Panjang/Long Beans	-	7	81	20
16	Kangkung/Water Spinach	180	169	304	45
17	Kembang Kol/Cauliflower	-	-	-	-
18	Labu Siam/Chayote	-	-	-	-
19	Mentimun/Cucumber	-	9	7	-
20	Paprika/Bell Pepper	-	-	-	-
21	Petsai/Sawi/Chinese Cabbage/ Mustard Green	-	-	-	-
22	Terung/Eggplant	-	4	176	34
23	Wortel/Carrot	-	-	-	-
Buah-buahan/Fruits:					
24	Melon/Melon	4.520	1.729	323	1.000
25	Semangka/Watermelon	-	-	-	260
26	Stroberi/Strawberry	-	-	-	-

Sumber/Source: Badan Pusat Statistik, Statistik Pertanian Hortikultura SPH-SBS/BPS-Statistics Indonesia, Agricultural Statistic for Horticulture SPH-SBS

Tabel 5.7
Table

Produksi Buah-Buahan dan Sayuran Tahunan Menurut Jenis Tanaman di Kecamatan Pogalan (kuintal), 2020–2023

Production of Annual Fruits and Vegetables by Kind of Plant in Pogalan District (quintal), 2020–2023

No Number	Jenis Tanaman Kind of Plants	2020	2021	2022	2023
(1)	(2)	(3)	(4)	(5)	(6)
Buah–Buahan/Fruits:					
1	Mangga/Mango	8.500	9.800	3.065	16.407
2	Durian/Durian	-	25	28	120
3	Jeruk Siam/Keprok/Orange/Tangerine	-	-	-	-
4	Pisang/Banana	26.633	20.601	9.066	27.916
5	Pepaya/Papaya	2.168	1.604	2.227	2.510
6	Salak/Snakefruit	13	-	15	8
7	Alpukat/Avocado	507	397	55	84
8	Anggur/Grape	-	-	-	-
9	Apel/Apple	-	-	-	-
10	Belimbing/Star Fruit	308	87	67	192
11	Buah Naga/Dragon Fruit	-	-	-	-
12	Duku/Langsar/Kokosan/Duku	-	-	-	-
13	Jambu Air/Rose Apple	49	83	21	208
14	Jambu Biji/Guava	341	25	270	160
15	Jeruk Lemon/Lemon	-	-	-	-
16	Jeruk Pamelon/Pomelo	-	-	-	-

Lanjutan Tabel/*Continued Table 5.8*

No Number	Jenis Tanaman Kind of Plants	2020	2021	2022	2023
(1)	(2)	(3)	(4)	(5)	(6)
17	Lengkeng/ <i>Longan</i>		662	23	100
18	Manggis/ <i>Mangosteen</i>	-	-	-	-
19	Nangka/ <i>Cempedak/ Jack Fruit</i>		-	-	72
20	Nenas/ <i>Pineapple</i>	-	-	-	-
21	Rambutan/ <i>Rambutan</i>	57	32	540	58
22	Sawo/ <i>Sapodilla/Star Apple</i>	49	-	69	59
23	Sirsak/ <i>Soursop</i>	190	102	26	31
24	Sukun/ <i>Breadfruit</i>	-	11	4	20
Sayuran/<i>Vegetables:</i>					
25	Jengkol/ <i>Jengkol</i>	-	-	-	-
26	Melinjo/ <i>Melinjo</i>	9	25	-	12
27	Petai/ <i>Twisted Cluster Bean</i>	9	29	-	30

Sumber/*Source:* Badan Pusat Statistik, Statistik Pertanian Hortikultura SPH-BST/*BPS-Statistics Indonesia, Agricultural Statistic for Horticulture SPH-BST*

Tabel
Table 5.8

**Produksi Tanaman Biofarmaka Menurut Jenis Tanaman
di Kecamatan Pogalan (kg), 2020–2023**
*Production of Medicinal Plants by Kind of Plant in Pogalan
District (kg), 2020–2023*

No Number	Jenis Tanaman Kind of Plants	2020	2021	2022	2023
(1)	(2)	(3)	(4)	(5)	(6)
1	Jahe/ <i>Ginger</i>	118	118	155	120
2	Laos/ <i>Lengkuas/Galanga</i>	123	200	130	11.674
3	Kencur/ <i>East Indian Galangal</i>	4	700	120	750
4	Kunyit/ <i>Turmeric</i>	58	9.000	1.600	83.500
5	Jeruk Nipis/ <i>Lime</i>	-	-	690	1.925
6	Kapulaga/ <i>Java Cardamom</i>	-	-	-	-
7	Lempuyang/ <i>Zingiber Aromaticum</i>	-	1.850	1.000	1.000
8	Lidah Buaya/ <i>Aloevera</i>	-	-	-	-
9	Mahkota Dewa/ <i>Phaleria Macrocarpa</i>	-	-	-	-
10	Mengkudu/ <i>Pace/Indian Mulberry</i>	550	780	679	153
11	Sambiloto/ <i>King of Bitter</i>	-	-	-	-
12	Serai/ <i>Lemongrass</i>	-	-	600	3.400
13	Temuireng/ <i>Black Turmeric</i>	-	583	-	800
14	Temukunci/ <i>Chinese Keys</i>	-	775	130	800
15	Temulawak/ <i>Java Turmeric</i>	-	750	-	611

Sumber/Source: Badan Pusat Statistik, Statistik Pertanian Hortikultura SPH-TBF/BPS-Statistics Indonesia, *Agricultural Statistic for Horticulture SPH-TBF*

Tabel 5.9 **Produksi Tanaman Hias Menurut Jenis Tanaman di Kecamatan Pogalan (tangkai), 2020–2023**
Table **Production of Ornamental Plants by Kind of Plant in Pogalan District (stalks), 2020–2023**

No Number	Jenis Tanaman Kind of Plants	2020	2021	2022	2023
(1)	(2)	(3)	(4)	(5)	(6)
1	Anggrek Pot/Pot Orchid	-	-	-	-
2	Anggrek Potong/Cut Orchid	-	-	-	-
3	Krisan/Chrysantemum	-	-	-	-
4	Mawar/Rose	-	-	-	-
5	Sedap Malam/Tuberose	-	-	-	-
6	Sri Rejeki/Aglaonema	-	-	-	-
7	Anthurium Bunga/Flamingo Lily Flower	-	-	-	-
8	Bromelia/Bromelia	-	-	-	-
9	Bugenvil/Bugenvil	-	-	-	-
10	Cordyline/Cordyline	-	-	-	-
11	Dracaena/Dracaena	-	-	-	-
12	Herbras/Gerbera	-	-	-	-
13	Pisang-pisangan/Heliconia	-	-	-	-
14	Soka/Ixora	-	-	-	-
15	Melati/Jasmine	-	-	-	-

Lanjutan Tabel/*Continued Table 5.10*

No Number	Jenis Tanaman Kind of Plants	2020	2021	2022	2023
(1)	(2)	(3)	(4)	(5)	(6)
16	Pakis/ <i>Leather Leaf Fern</i>	-	-	-	-
17	Palem/ <i>Palm</i>	-	-	-	-
18	Philodendron/ <i>Phylodendron</i>	-	-	-	-
19	Puring/ <i>Croton</i>	-	-	-	-
20	Lidah mertua/ <i>Sansevieria</i>	-	-	-	-

Sumber/*Source*: Badan Pusat Statistik, Statistik Pertanian Hortikultura SPH-TH/*BPS-Statistics Indonesia, Agricultural Statistik for Horticulture SPH-TH*

Tabel
Table 5.10

**Luas Panen Tanaman Sayuran dan Buah-buahan Semusim
Menurut Jenis Tanaman di Kecamatan Pogalan (ha),
2020–2023**
*Harvested Area of Seasonal Vegetables and Fruits by Kind
of Plant in Pogalan District (ha), 2020–2023*

No Number	Jenis Tanaman Kind of Plants	2020	2021	2022	2023
(1)	(2)	(3)	(4)	(5)	(6)
Sayuran/Vegetables:					
1	Bawang Merah/ <i>Shallots</i>	19	18	5	15
2	Cabai Besar/TW/Teropong <i>Chili/Big Chili</i>	4	5	3	2
3	Cabai Keiting <i>Curly Chili</i>	-	-	-	12
4	Cabai Rawit <i>Chili/Cayenne Pepper</i>	269	56	14	125
5	Kentang/ <i>Potato</i>	-	-	-	-
6	Kubis/ <i>Cabbage</i>	-	-	-	-
7	Tomat/ <i>Tomato</i>	-	-	-	1
8	Bawang Putih/ <i>Garlic</i>	-	-	-	-
9	Bawang Daun/ <i>Scallion</i>	-	-	-	-
10	Bayam/ <i>Spinach</i>	-	-	2	1
11	Buncis/ <i>String Bean</i>	-	-	-	-
12	Jamur Lainnya/ <i>Other Mushrooms*</i>	-	-	-	-
13	Jamur Merang/ <i>Straw Mushrooms*</i>	-	-	-	-
14	Jamur Tiram/ <i>King Oyster Mushrooms*</i>	-	-	-	-

Lanjutan Tabel/Continued Table 5.11

No Number	Jenis Tanaman Kind of Plants	2020	2021	2022	2023
(1)	(2)	(3)	(4)	(5)	(6)
15	Kacang Panjang/Long Beans	-	1	2	1
16	Kangkung/Water Spinach	6	3	5	5
17	Kembang Kol/Cauliflower	-	-	-	-
18	Labu Siam/Chayote	-	-	-	-
19	Mentimun/Cucumber	-	1	1	-
20	Paprika/Bell Pepper	-	-	-	-
21	Petsai/Sawi/Chinese Cabbage/ Mustard Green	-	-	-	-
22	Terung/Eggplant	-	1	2	3
23	Wortel/Carrot	-	-	-	-
Buah–buahan/Fruits:					
24	Melon/Melon	17	7	3	4
25	Semangka/Watermelon	-	-	-	1
26	Stroberi/Strawberry	-	-	-	-

Catatan/Note: *Luas panen dinyatakan dalam satuan m²/ Harvest area expressed in m²

Sumber/Source: Badan Pusat Statistik, Statistik Pertanian Hortikultura SPH-SBS/BPS-Statistics Indonesia, Agricultural Statistic for Horticulture SPH-SBS

Tabel 5.11 Luas Panen Tanaman Biofarmaka Menurut Jenis Tanaman di Kecamatan Pogalan (m²), 2020–2023
Table *Harvested Area of Medicinal Plants by Kind of Plant in Pogalan District (m²), 2020–2023*

No Number	Jenis Tanaman Kind of Plants	2020	2021	2022	2023
(1)	(2)	(3)	(4)	(5)	(6)
1	Jahe/Ginger	115	100	125	120
2	Laos/Lengkuas/Galanga	75	150	75	9.055
3	Kencur/East Indian Galangal	5	1.400	200	1.500
4	Kunyit/Turmeric	50	9.000	1.500	83.500
5	Jeruk Nipis/Lime*	-	-	88	100
6	Kapulaga/Java Cardamom	-	-	-	-
7	Lempuyang/Zingiber Aromaticum	-	2.000	1.000	1.000
8	Lidah Buaya/Aloevera	-	-	-	-
9	Mahkota Dewa/Phaleria Macrocarpa*	-	-	-	-
10	Mengkudu/Pace/Indian Mulberry*	55	35	30	38
11	Sambiloto/King of Bitter	-	-	-	-
12	Serai/Lemongrass	-	-	200	500
13	Temuireng/Black Turmeric	-	400	-	400
14	Temukunci/Chinese Keys	-	420	100	400
15	Temulawak/Java Turmeric	-	500	-	470

Catatan/Note: *Luas panen dinyatakan dalam satuan pohon/ Harvest area expressed in tree units

Sumber/Source: Badan Pusat Statistik, Statistik Pertanian Hortikultura SPH-TBF/BPS-Statistics Indonesia, Agricultural Statistic for Horticulture SPH-TBF

Tabel 5.12
Table

**Luas Panen Tanaman Hias Menurut Jenis Tanaman di
Kecamatan Pogalan (m²), 2020–2023**
**Harvested Area of Ornamental Plants by Kind of Plant in
Karangan District (m²), 2020–2023**

No Number	Jenis Tanaman Kind of Plants	2020	2021	2022	2023
(1)	(2)	(3)	(4)	(5)	(6)
1	Anggrek Pot/Pot Orchid	-	-	-	-
2	Anggrek Potong/Cut Orchid	-	-	-	-
3	Krisan/Chrysantemum	-	-	-	-
4	Mawar/Rose	-	-	-	-
5	Sedap Malam/Tuberose	-	-	-	-
6	Sri Rejeki/Aglaonema	-	-	-	-
7	Anthurium Bunga/Flamingo Lily Flower	-	-	-	-
8	Bromelia/Bromelia	-	-	-	-
9	Bugenvil/Bugenvil	-	-	-	-
10	Cordyline/Cordyline	-	-	-	-
11	Dracaena/Dracaena	-	-	-	-
12	Herbras/Gerbera	-	-	-	-
13	Pisang-pisangan/Heliconia	-	-	-	-
14	Soka/Ixora	-	-	-	-
15	Melati/Jasmine	-	-	-	-

Lanjutan Tabel/*Continued Table 5.13*

No Number	Jenis Tanaman Kind of Plants	2020	2021	2022	2023
(1)	(1)	(2)	(3)	(4)	(5)
16	Pakis/ <i>Leather Leaf Fern</i>	-	-	-	-
17	Palem/ <i>Palm</i>	-	-	-	-
18	Philodendron/ <i>Phylodendron</i>	-	-	-	-
19	Puring/ <i>Croton</i>	-	-	-	-
20	Lidah mertua/ <i>Sansevieria</i>	-	-	-	-

Sumber/*Source*: Badan Pusat Statistik, Statistik Pertanian Hortikultura SPH-TH/*BPS-Statistics Indonesia, Agricultural Statistik for Horticulture SPH-TH*

Tabel 5.13 Populasi Ternak Berdasarkan Jenis Ternak Di Kecamatan Pogalan (ekor), 2020-2023
Table *Livestock Population by Type in Pogalan District (head), 2023*

No Number	Jenis Ternak Type of Livestock	2020	2021	2022	2023
(1)	(2)	(3)	(4)	(5)	(6)
1	Sapi Potong/Beef Cattle	2.162	2.226	2.546	3.656
2	Sapi Perah/Dairy Cows	-	-	-	-
3	Kerbau/Buffalo	-	-	-	-
4	Kuda/Horse	1	1	-	-
5	Kambing/Goat	2.830	999	1.036	3.741
6	Domba/Sheep	1.896	1.819	1.961	2.050
8	Kelinci/Rabbit	123	123	506	501
Jumlah/Total		7.012	5.168	6.049	9.948

Sumber/Source: Dinas Peternakan/Animal Husbandry Service

Tabel 5.14 Populasi Unggas dan Aneka Ternak di Kecamatan Pogalan (ekor), 2020-2023
Table Poultry and Miscellaneous Livestock Population in Pogalan District (head), 2020-2023

No Number	Jenis Ternak Type of Livestock	2020	2021	2022	2023
(1)	(2)	(3)	(4)	(5)	(6)
1	Ayam Ras Pedaging/Broiler Chicken	8.736	19.672	61.050	12.326
2	Ayam Ras Petelur/Layer Chicken	4.968	8.727	2.561	2.500
3	Ayam Buras/Native Chicken	125.846	149.210	141.016	161.055
4	Itik/Duck	23.037	23.555	515	2.165
5	Entok/Muscovy Duck	6.338	6.490	5.921	5.412
6	Burung Puyuh/Quail	18.507	18.931	18.001	3.002
7	Burung Dara/Dove	607	650	1.451	1.561
Jumlah/Total		188.039	227.235	230.515	188.021

Sumber/Source: Dinas Peternakan/Animal Husbandry Service

Tabel 5.15 Sarana Produksi dan Pengairan di Kecamatan Pogalan, 2020–2023
Table *Production and Irrigation Facilities in Pogalan District, 2020–2023*

No Number	Sarana Facilities	2020	2021	2022	2023
(1)	(2)	(4)	(5)	(6)	(7)
1	Kios KUD	1	1	1	1
2	Kios Non KUD	9	9	9	10
3	Dam/Dam	5	5	5	5
4	Cek Dam/Check Dam	1	1	1	1
5	Pompa Air/Water Pump	135	148	148	271
6	Diesel Air/Water Diesel	-	-	-	-

Sumber/Source: Mantri Tani Kec. Pogalan

Tabel 5.16 **Perkumpulan Petani Menurut Desa di Kecamatan Pogalan, 2023**
Table **Farmer's Association by Village in Pogalan District, 2023**

No Number	Desa Village	HIPPA Desa		Kontak Tani Farmer Contact	SLPHT	Kelompok Tani Farmer Group
		IPPAIR	INSUS (ha)			
(1)	(2)	(3)	(4)	(5)	(6)	(7)
1	Ngadirejo	1	-	5	1	5
2	Kedunglurah	1	-	4	1	4
3	Bendorejo	1	-	7	1	7
4	Wonocoyo	1	-	5	1	5
5	Ngetal	1	-	3	1	3
6	Ngadirenggo	1	-	6	1	6
7	Gembleb	1	-	4	1	4
8	Ngulanwetan	1	-	3	1	3
9	Ngulankulon	1	-	3	1	3
10	Pogalan	1	-	3	1	3
Jumlah/Total		10	-	43	10	43

Sumber/Source: Mantri Tani Kec. Pogalan

Tabel
Table 5.17

**Alat-alat Pertanian yang Masih Dapat Digunakan di
Kecamatan Pogalan, 2020-2023**
Usable Agricultural Tools in Pogalan District, 2020-2023

No Number	Jenis Alat Kind of Tools	2020	2021	2022	2023
(1)	(2)	(3)	(4)	(5)	(6)
1	Pengolah Tanah/ <i>Soil Cultivator</i>	93	86	86	95
	- Traktor Roda 2/ <i>2-Wheel Tractor</i>	90	82	82	94
	- Traktor Roda <i>4/4-Wheel Tractor</i>	3	4	4	1
2	Pemberantas Jasad/ <i>Corpse Eradicators</i>	114	117	127	127
	- Hand Sprayer/ <i>Hand Spryer</i>	114	117	117	117
	- Emposan/ <i>Emposan</i>	-	-	10	10
3	Pengolah Padi/ <i>Rice Processor</i>	116	109	110	140
	- Perontok Padi/ <i>Rice Thresher</i>	96	96	96	91
	- Pengering Padi/ <i>Rice Paddy Dryer</i>	1	1	6	2
	- Penggiling Padi/ <i>Rice Miller</i>	19	12	8	47

Tabel 5.18 Luas Areal Perkebunan Menurut Jenis Tanaman (ha) di Kecamatan Pogalan, 2021–2023
Table *Plantation Area by Kind of Plant (ha) in Pogalan District, 2021-2023*

No Number	Jenis Tanaman Kind of Plants	2021	2022	2023
(1)	(2)	(3)	(4)	(5)
1	Cengkeh/ <i>Clove</i>	-	-	-
2	Kelapa/ <i>Coconut</i>	-	-	-
3	Kopi/ <i>Coffee</i>	-	-	-
4	Kapuk Randu/ <i>Silk Cotton</i>	-	-	-
5	Vanili/ <i>Vanilla</i>	-	-	-
6	Kapulogo/ <i>Java Cardamom</i>	-	-	-
7	Kencur/ <i>East Indian Galangal</i>	0,14	0,14	0,00015
8	Jahe/ <i>Ginger</i>	0,01	0,01	0,01
9	Kunyit/ <i>Turmeric</i>	0,9	0,9	0,00835
10	Laos/ <i>Galanga</i>	0,015	0,015	0,00091
Jumlah/Total		1,0650	1,0650	0,0214

Sumber/Source: Mantri Tani Kec. Karanganyar

Tabel 5.19 Luas Hutan Menurut Fungsi Hutan Dan Reboisasi (ha) di Kecamatan Pogalan, 2021–2023
Table *Forest Area by Forest Function and Reforestation (ha) in Pogalan District, 2021-2023*

No Number	Uraian Description	2021	2022	2023
(1)	(2)	(3)	(4)	(5)
1	Luas Hutan/ <i>Forest Area</i>	924,0	924,0	924,0
	- Lindung/ <i>Protection</i>	319,8	319,8	319,8
	- Produksi/ <i>Production</i>	604,2	604,2	604,2
	- Wisata/ <i>Tourism</i>	-	-	-
	- Lainnya/ <i>Others</i>	-	-	-
2	Reboisasi/ <i>Reforestation</i>	-	-	-
Jumlah/Total		1.848,0	1.848,0	1.848,0

Sumber/Source: Mantri Tani Kec. Karanganyar

Tabel
Table 5.20

**Luas Panen, Produktivitas Dan Produksi Per Sub Round
Tanaman Padi Kecamatan Pogalan, 2023
Harvested Area, Productivity and Production per Sub
Round of Rice Crops in Pogalan District, 2023**

No Number	Sub Round Sub Round	Luas Panen (ha) Harvested Area (ha)	Produktivitas (ku/ha) Productivity (ku/ha)	Produksi (ton) Production (ton)
(1)	(2)	(3)	(4)	(5)
1	Januari s/d April / January to April	1.138	58,23	6.627
2	Mei s/d Agustus / May to August	659	60,32	3.973
3	September s/d Desember / September to December	209	67,13	1.402
	Januari s/d Desember/ January to December	2.005	59,85	12.001

Sumber/Source: Mantri Tani Kec. Pogalan

Tabel 5.21 Luas Panen, Produktivitas Dan Produksi Per Sub Round Tanaman Padi Sawah Kecamatan Pogalan, 2023
Table 5.21 Harvested Area, Productivity and Production per Sub Round of Paddy Rice Crops in Pogalan District, 2023

No Number	Sub Round Sub Round	Luas Panen (ha) Harvested Area (ha)	Produktivitas (ku/ha) Productivity (ku/ha)	Produksi (ton) Production (ton)
(1)	(2)	(3)	(4)	(5)
1	Januari s/d April / January to April	1.128	58,32	6.578
2	Mei s/d Agustus / May to August	659	60,32	3.973
3	September s/d Desember / September to December	209	67,13	1.402
	Januari s/d Desember/ January to December	1.995	59,90	11.952

Sumber/Source: Mantri Tani Kec. Pogalan

Tabel 5.22 Luas Panen, Produktivitas Dan Produksi Per Sub Round Tanaman Padi Ladang Kecamatan Pogalan, 2023
Table 5.22 Harvested Area, Productivity and Production per Sub Round of Field Rice Crops in Pogalan District, 2023

No Number	Sub Round Sub Round	Luas Panen (ha) Harvested Area (ha)	Produktivitas (ku/ha) Productivity (ku/ha)	Produksi (ton) Production (ton)
(1)	(2)	(3)	(4)	(5)
1	Januari s/d April / January to April	10	48,56	49
2	Mei s/d Agustus / May to August	-	-	-
3	September s/d Desember / September to December	-	-	-
	Januari s/d Desember/ January to December	10	48,56	49

Sumber/Source: Mantri Tani Kec. Pogalan

Tabel
Table 5.23

**Luas Panen, Produktivitas Dan Produksi Per Sub Round
Tanaman Palawija (Jagung) Kecamatan Pogalan, 2023
Harvested Area, Productivity and Production per Sub Round
of Secondary Crops (Corn) in Pogalan District, 2023**

No Number	Sub Round Sub Round	Luas Panen (ha) Harvested Area (ha)	Produktivitas (ku/ha) Productivity (ku/ha)	Produksi (ton) Production (ton)
(1)	(2)	(3)	(4)	(5)
1	Januari s/d April / January to April	-	-	-
2	Mei s/d Agustus / May to August	438	65,20	2.854
3	September s/d Desember / September to December	349	75,48	2.637
	Januari s/d Desember/ January to December	787	69,76	5.490

Sumber/Source: Mantri Tani Kec. Pogalan

Tabel 5.24 Luas Panen, Produktivitas Dan Produksi Per Sub Round Tanaman Palawija (Ubi Kayu) Kecamatan Pogalan, 2023
Table *Harvested Area, Productivity and Production per Sub Round of Secondary Crops (Cassava) in Pogalan District, 2023*

No Number	Sub Round Sub Round	Luas Panen (ha) Harvested Area (ha)	Produktivitas (ku/ha) Productivity (ku/ha)	Produksi (ton) Production (ton)
(1)	(2)	(3)	(4)	(5)
1	Januari s/d April / January to April	-	-	-
2	Mei s/d Agustus / May to August	194	187,25	3633
3	September s/d Desember / September to December	-	-	-
	Januari s/d Desember / January to December	194	187,25	3633

Sumber/Source: Mantri Tani Kec. Pogalan

Tabel
Table 5.25

**Luas Panen, Produktivitas Dan Produksi Per Sub Round
Tanaman Palawija (Kedelai) Kecamatan Pogalan, 2023
Harvested Area, Productivity and Production per Sub
Round of Secondary Crops (Soybean) in Pogalan District,
2023**

No Number	Sub Round Sub Round	Luas Panen (ha) Harvested Area (ha)	Produktivitas (ku/ha) Productivity (ku/ha)	Produksi (ton) Production (ton)
(1)	(2)	(3)	(4)	(5)
1	Januari s/d April / January to April	-	-	-
2	Mei s/d Agustus / May to August	-	-	-
3	September s/d Desember / September to December	162	15,88	257
	Januari s/d Desember / January to December	162	15,88	257

Sumber/Source: Mantri Tani Kec. Pogalan

Tabel 5.26 Luas Panen, Produktivitas Dan Produksi Per Sub Round Tanaman Palawija (Kacang Tanah) Kecamatan Pogalan, 2023
Harvested Area, Productivity and Production per Sub Round of Secondary Crops (Peanuts) in Pogalan District, 2023

No Number	Sub Round Sub Round	Luas Panen (ha) Harvested Area (ha)	Produktivitas (ku/ha) Productivity (ku/ha)	Produksi (ton) Production (ton)
(1)	(2)	(3)	(4)	(5)
1	Januari s/d April / January to April	-	-	-
2	Mei s/d Agustus / May to August	31	-	-
3	September s/d Desember / September to December	186	18,24	340
	Januari s/d Desember/ January to December	218	15,62	340

Sumber/Source: Mantri Tani Kec. Pogalan

Tabel 5.27
Table

**Luas Panen, Produktivitas Dan Produksi Per Sub Round
Tanaman Palawija (Kacang Hijau) Kecamatan Pogalan,
2023**
*Harvested Area, Productivity and Production per Sub
Round of Secondary Crops (Mung Beans) in Pogalan
District, 2023*

No Number	Sub Round Sub Round	Luas Panen (ha) Harvested Area (ha)	Produktivitas (ku/ha) Productivity (ku/ha)	Produksi (ton) Production (ton)
(1)	(2)	(3)	(4)	(5)
1	Januari s/d April / January to April	-	-	-
2	Mei s/d Agustus / May to August	-	-	-
3	September s/d Desember / September to December	-	-	-
	Januari s/d Desember / January to December	-	-	-

Sumber/Source: Mantri Tani Kec. Pogalan

06

Ekonomi

<https://treggalekkab.bp.id>



PENJELASAN TEKNIS

1. Rata-rata Harga yang Diterima dan Dibayar Petani diperoleh dari pencatatan setiap bulan oleh BPS Kabupaten Trenggalek di Kecamatan Pogalan, Kabupaten Trenggalek.
2. Data penerimaan Pajak Bumi dan Bangunan (PBB) diperoleh dari Kantor Kecamatan Pogalan.

TECHNICAL NOTES

1. *The rate of prices received and paid by farmer from monthly calculation by BPS Trenggalek in Pogalan District of Trenggalek Regency.*
2. *The data of land an Building Taxes Revenues from Pogalan District Office.*

<https://trenggalekkab.bps.go.id>

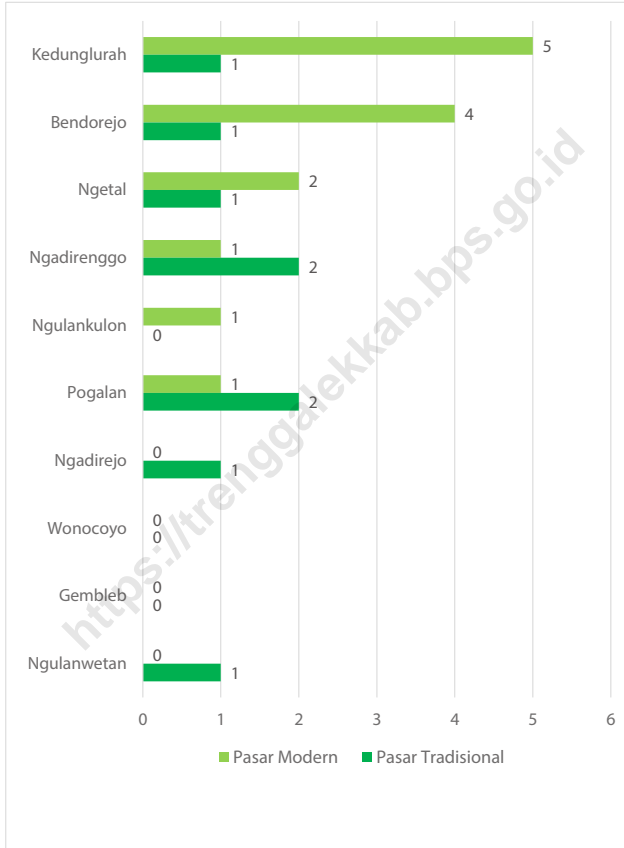
ULASAN

Jumlah pasar di Kecamatan Pogalan pada tahun 2023 adalah 23 pasar, terdiri dari 9 pasar tradisional dan 14 pasar modern.

DESCRIPTION

The number of markets in Pogalan District in 2023 is 23 markets, consist of 9 traditional markets and 14 modern markets.

<https://trenggalekkab.bps.go.id>



Sumber/Source : Kantor Kecamatan Pogalan/Pogalan District Office

Gambar 6.1
Figures

Jumlah Pasar Tradisional dan Minimarket di Kecamatan Pogalan, 2023
Number of Traditional Market and Minimarket in Pogalan District, 2023



Sumber/Source : Kantor Kecamatan Pogalan/Pogalan District Office

Gambar 6.2
Figures

Realisasi Pajak Bumi dan Bangunan di Kecamatan Pogalan, 2023
Realization of Land and Building Tax in Pogalan District, 2023

Tabel 6.1 Banyaknya Pasar Tradisional dan Pasar Modern di Kecamatan Pogalan, 2023
Table *Number of Traditional Market and Modern Market in Pogalan District, 2023*

No Number	Desa/Kelurahan Village/Kelurahan	Pasar Tradisional Traditional Market		Pasar Modern Modern Market	
		Pasar Daerah Local Market	Pasar Desa Village Market	Supermarket Supermarket	Minimarket Minimarket
(1)	(2)	(3)	(4)	(5)	(6)
1	Ngadirejo	-	1	-	-
2	Kedunglurah	-	1	-	5
3	Bendorejo	1	-	-	4
4	Wonocoyo	-	-	-	-
5	Ngetal	-	1	-	2
6	Ngadirenggo	-	2	-	1
7	Gembleb	-	-	-	-
8	Ngulanwetan	-	1	-	-
9	Ngulankulon	-	-	-	1
10	Pogalan	-	2	-	1
Kecamatan Pogalan		1	8	-	14

Sumber/Source: BPS Kabupaten Trenggalek/BPS-Statistics Trenggalek Regency

Tabel 6.2
Table

Rata-rata Harga yang Dibayar Petani di Kecamatan Pogalan, 2021 – 2023
Average Prices Paid by Farmer in Pogalan District, 2021 – 2023

No Number	Uraian Description	Satuan Units	Nilai (Rp) Price (Rp)		
			2021	2022	2023
(1)	(2)	(3)	(4)	(5)	(6)
1	Upah Mencangkul <i>Hoeing Wages</i>	5 Jam/ Hari / Orang <i>5 Hours/Day / Person</i>	60.000	60.000	100.000
2	Upah Menanam <i>Planting Wages</i>	5 Jam/Hari / Orang <i>5 Hours/Day / Person</i>	60.000	60.000	100.000
3	Benih Padi (Ceherang) <i>Rice Seeds</i>	Kg <i>Kg</i>	10.500	16.000	17.000
4	Pupuk Urea <i>Urea Fertilizer</i>	Kg <i>Kg</i>	1.900	2.350	2.500
5	Pupuk SP-36 <i>SP-36 Fertilizer</i>	Kg <i>Kg</i>	2.100	2.500	3.000
6	Pupuk NPK <i>NPK Fertilizer</i>	Kg <i>Kg</i>	2.400	2.400	2.500
7	Pestisida / furadan <i>Pesticide / furadan</i>	Kg <i>Kg</i>	18.000	18.000	23.000
8	Sewa traktor tangan <i>Hand Tractor Rent</i>	Ha <i>Ha</i>	1.000.000	1.000.000	1.000.000
9	Sabit <i>Sickle</i>	Buah <i>Unit</i>	35.000	35.000	35.000
10	Cangkul <i>Hoe</i>	Buah <i>Unit</i>	62.000	62.000	50.000

Sumber/Source: BPS Kabupaten Trenggalek/BPS-Statistics Trenggalek Regency

Tabel 6.3
Table

Jumlah Unit Usaha BUMDES per Desa di Kecamatan Pogalan, 2023
Number of Village-Owned Enterprise Business Unit per Village in Pogalan District, 2023

No Number	Desa/Kelurahan Village/Kelurahan	Jumlah Unit Usaha BUMDES Number of Village-Owned Enterprise Business Unit	Total Tenaga Kerja BUMDES Number of Village-Owned Enterprise Business Workforce
(1)	(2)	(3)	(4)
1	Ngadirejo
2	Kedunglurah
3	Bendorejo
4	Wonocoyo
5	Ngetal
6	Ngadirenggo
7	Gembleb
8	Ngulanwetan
9	Ngulankulon
10	Pogalan
Kecamatan Pogalan	

Catatan/Note: Data tidak tersedia/Data is unavailable

Sumber/Source: ...

Tabel 6.4
Table

**Target dan Realisasi Pajak Bumi dan Bangunan (PBB) di
Kecamatan Pogalan, 2023**
*Target and Realization of Land and Building Tax in Pogalan
District, 2023*

No Number	Desa/Kelurahan Village/Kelurahan	Tower Tower		Non Tower Non Tower	
		SPPT Tax Return Payable	Ketetapan Decree	SPPT Tax Return Payable	Ketetapan Decree
(1)	(2)	(3)	(4)	(5)	(6)
1	Ngadirejo
2	Kedunglurah
3	Bendorejo
4	Wonocoyo
5	Ngetal
6	Ngadirenggo
7	Gembleb
8	Ngulanwetan
9	Ngulankulon
10	Pogalan
Kecamatan Pogalan	

Lanjutan Tabel/Continued Table 6.4

No Number	Desa/Kelurahan Village/Kelurahan	Target (Rp) Target (Rp)	Realisasi (%) Realization (%)
(1)	(2)	(7)	(8)
1	Ngadirejo
2	Kedunglurah
3	Bendorejo
4	Wonocoyo
5	Ngetal
6	Ngadirenggo
7	Gembleb
8	Ngulanwetan
9	Ngulankulon
10	Pogalan
Kecamatan Pogalan	

Catatan/Note: Data tidak tersedia/Data is unavailable

Sumber/Source: ...

Tabel 6.5
Table

Rekapitulasi APBDes per Bidang di Kecamatan Pogalan, 2023
Recapitulation of Village Budget per Sector in Pogalan District, 2023

No Number	Desa/Kelurahan Village/Kelurahan	Anggaran (Rupiah) Budget (Rupiah)		
		Bidang Penyelenggaraan Pemerintah Desa Village Government Administration Sector	Bidang Pelaksanaan Pembangunan Desa Village Development Implementation Sector	Bidang Pembinaan Kemasyarakatan Community Development Sector
(1)	(2)	(3)	(4)	(5)
1	Ngadirejo
2	Kedunglurah
3	Bendorejo
4	Wonocoyo
5	Ngetal
6	Ngadirenggo
7	Gembleb
8	Ngulanwetan
9	Ngulankulon
10	Pogalan
Kecamatan Pogalan	

Lanjutan Tabel/Continued Table 6.5

No Number	Desa/Kelurahan Village/Kelurahan	Anggaran (Rupiah) Budget (Rupiah)		
		Bidang Pemberdayaan Masyarakat Community Empowerment Sector	Bidang Tak Terduga Unexpected Sector	Jumlah Total
(1)	(2)	(6)	(7)	(8)
1	Ngadirejo
2	Kedunglurah
3	Bendorejo
4	Wonocoyo
5	Ngetal
6	Ngadirenggo
7	Gembleb
8	Ngulanwetan
9	Ngulankulon
10	Pogalan
Kecamatan Pogalan	

Lanjutan Tabel/Continued Table 6.5

No Number	Desa/Kelurahan Village/Kelurahan	Realisasi (Rupiah) Realization (Rupiah)		
		Bidang Penyelenggaraan Pemerintah Desa Village Government Administration Sector	Bidang Pelaksanaan Pembangunan Desa Village Development Implementation Sector	Bidang Pembinaan Kemasyarakatan Community Development Sector
(1)	(2)	(9)	(10)	(11)
1	Ngadirejo
2	Kedunglurah
3	Bendorejo
4	Wonocoyo
5	Ngetal
6	Ngadirenggo
7	Gembleb
8	Ngulanwetan
9	Ngulankulon
10	Pogalan
Kecamatan Pogalan	

Lanjutan Tabel/Continued Table 6.5

No Number	Desa/Kelurahan Village/Kelurahan	Realisasi (Rupiah) Realization (Rupiah)		Jumlah Total
		Bidang Pemberdayaan Masyarakat Community Empowerment Sector	Bidang Tak Terduga Unexpected Sector	
(1)	(2)	(12)	(13)	(14)
1	Ngadirejo
2	Kedunglurah
3	Bendorejo
4	Wonocoyo
5	Ngetal
6	Ngadirenggo
7	Gembleb
8	Ngulanwetan
9	Ngulankulon
10	Pogalan
Kecamatan Pogalan	

Catatan/Note: Data tidak tersedia/Data is unavailable

Sumber/Source: ...

Tabel
Table 6.6

**Jumlah Toko Kelontong, Warung, Rumah Makan, dan
Hotel/Penginapan di Kecamatan Pogalan, 2023**
**Number of Shops, Stalls, Restaurants, and Hotels/Inns in
Pogalan District, 2023**

No Number	Desa/Kelurahan Village/Kelurahan	Toko Kelontong Grocery Shops	Warung Stalls	Rumah Makan Restaurant	Hotel / Penginapan Hotels / Inn
(1)	(2)	(3)	(4)	(5)	(6)
1	Ngadirejo
2	Kedunglurah
3	Bendorejo
4	Wonocoyo
5	Ngetal
6	Ngadirenggo
7	Gembleb
8	Ngulanwetan
9	Ngulankulon
10	Pogalan
Kecamatan Pogalan	

Catatan/Note: Data tidak tersedia/Data is unavailable

Sumber/Source: ...

Tabel 6.7
Table

Banyaknya Fasilitas Lembaga Keuangan per Desa di Kecamatan Pogalan, 2023
Number of Financial Institution Facilities per Village in District Pogalan, 2023

No Number	Desa/ Kelurahan Village/ Kelurahan	Bank Bank	BPR Community Credit Bank	KUD Village Unit Cooperative	KOSPIN Savings and Loan Cooperative	KOPINKRA Small Industry and Handicraft Cooperatives
(1)	(2)	(3)	(4)	(5)	(6)	(7)
1	Ngadirejo
2	Kedunglurah
3	Bendorejo
4	Wonocoyo
5	Ngetal
6	Ngadirenggo
7	Gembleb
8	Ngulanwetan
9	Ngulankulon
10	Pogalan
Kecamatan Pogalan	

Catatan/Note: Data tidak tersedia/Data is unavailable

Sumber/Source: ...

Tabel 6.8
Table

Banyaknya Industri Pengolahan Menurut Jenisnya per Desa/Kelurahan di Kecamatan Pogalan, 2023
Number of Processing Industries by Type per Village in Kecamatan Pogalan, 2023

No Number	Desa/ Kelurahan Village/ Kelurahan	Furniture Furniture	Kayu, Bambu, dan Anyaman Wood, Bamboo, and Wicker	Logam Metal	Tekstil / Pakaian Textiles / Clothing
(1)	(2)	(3)	(4)	(5)	(6)
1	Ngadirejo
2	Kedunglurah
3	Bendorejo
4	Wonocoyo
5	Ngetal
6	Ngadirenggo
7	Gembleb
8	Ngulanwetan
9	Ngulankulon
10	Pogalan
Kecamatan Pogalan	

Catatan/Note: Data tidak tersedia/Data is unavailable

Sumber/Source: ...

Lanjutan Tabel/*Continued Table 6.8*

No Number	Desa/ Kelurahan Village/ Kelurahan	Makanan Foods	Minuman Drinks	Percetakan Printing	Lainnya Others
(1)	(2)	(3)	(4)	(5)	(6)
1	Ngadirejo
2	Kedunglurah
3	Bendorejo
4	Wonocoyo
5	Ngetal
6	Ngadirenggo
7	Gembleb
8	Ngulanwetan
9	Ngulankulon
10	Pogalan
Kecamatan Pogalan	

Catatan/Note: Data tidak tersedia/*Data is unavailable*

Sumber/Source: ...

Tabel 6.9
Table

Jumlah Komoditas Eksport Ikan dari Pelabuhan Perikanan Menurut Bulan di Kecamatan Pogalan, 2023
Number of Fish Export Commodities from Fishing Ports by Month in Pogalan District, 2023

No Number	Bulan Month	Albakor Albacore	Cakalang Skip Jack Tuna	Madidihang Yellow Fine Tuna	Mata Besar Big Eye Tuna	Layur Hairtail
(1)	(2)	(3)	(4)	(5)	(6)	(7)
1	Januari / January
2	Februari / February
3	Maret / March
4	April / April
5	Mei / May
6	Juni / June
7	Juli / July
8	Agustus / August
9	September / September
10	Oktober / October
11	November / November
12	Desember / December
Jumlah / Total	

Catatan/Note: Data tidak tersedia/Data is unavailable

Sumber/Source: ...

DAFTAR PUSTAKA/BIBLIOGRAPHY

- Kuntaro, M.Ninik. 2007. Cermat dalam Berbahasa dan Teliti dalam Berpikir. Jakarta: Mitra Wacana Media.
- Abdullah T. & A. Rauf. 2011. Karakteristik Populasi dan Serangan Penggerek Jagung Asia, *Ostrinia furnacalis* (Lepidoptera: Pyralidae), dan Hubungannya dengan Kehilangan Hasil. *Jurnal Fitomedika* 7(3): 175–181.

<https://trenggalekkab.bps.go.id>

ST 2023
SENSUS PERTANIAN

BerAKHLAK
Berorientasi Pelayanan, Akuntabel, Kompeten,
Harmonis, Loyal, Adaptif, Kolaboratif

**#bangga
melayani
bangsa**

DATA

MENCERDASKAN BANGSA

Enlighten The Nation



**BADAN PUSAT STATISTIK KABUPATEN
TRENGGALEK
BPS-STATISTICS TRENGGALEK REGENCY**

Jl. Brigjend Soetran, Jambangan, Kelutan, Kec. Trenggalek, Kabupaten
Trenggalek, Jawa Timur 66310
Telp : (0355) 791432
Homepage: <http://trenggalekkab.bps.go.id>, E-mail: bps3503@bps.go.id

ISSN