

# STATISTIK DAERAH KECAMATAN ARONGAN LAMBALEK 2014

*Statistical Sub District Area Arongan Lambalek 2014*

<http://acehbaratkab.bps.go.id>



**BADAN PUSAT STATISTIK  
KABUPATEN ACEH BARAT**

KEC

2014

<http://acehbaratkab.bps.go.id>

KONJONGAN LAMBALEK

# STATISTIK DAERAH KECAMATAN ARONGAN LAMBALEK 2014

ISSN :

No. Publikasi :

Katalog BPS :

Ukuran Buku :

Jumlah Halaman : 15

Naskah :

Koordinator Statistik Kecamatan Arongan Lambalek

Penyunting :

Seksi Neraca Wilayah Dan Analisis Statistik

Seksi Integrasi Pengolahan Dan Desiminasi Statistik

Gambar Kulit :

Koordinator Statistik Kecamatan Arongan Lambalek

Diterbitkan Oleh :

Badan Pusat Statistik Kabupaten Aceh Barat

[Boleh dikutip dengan menyebut sumbernya](#)

<http://acehbarakab.bps.go.id>



## KATA SAMBUTAN

Publikasi Statistik Daerah Kecamatan Arongan Lambalek 2014 diterbitkan oleh Badan Pusat Statistik Kabupaten Aceh Barat berisi berbagai data dan informasi terpilih seputar Kecamatan Arongan Lambalek yang dianalisis secara sederhana untuk membantu pengguna data memahami perkembangan pembangunan serta potensi yang ada di Kecamatan Arongan Lambalek.

Publikasi Statistik Daerah Kecamatan Arongan Lambalek 2014 diterbitkan untuk melengkapi publikasi-publikasi statistik yang sudah terbit secara rutin setiap tahun. Berbeda dengan publikasi-publikasi yang sudah ada, publikasi ini lebih menekankan pada analisis.

Materi yang disajikan dalam Statistik Daerah Kecamatan Arongan Lambalek 2014 memuat berbagai informasi/indikator terpilih yang terkait dengan pembangunan di berbagai sektor di Kecamatan Arongan Lambalek dan diharapkan dapat menjadi bahan rujukan/kajian dalam perencanaan dan evaluasi kegiatan pembangunan.

Kritik dan saran konstruktif berbagai pihak kami harapkan untuk penyempurnaan penerbitan mendatang. Semoga publikasi ini mampu memenuhi tuntutan kebutuhan data statistik, baik oleh instansi/dinas pemerintah, swasta, kalangan akademisi maupun masyarakat luas.

Meulaboh, 17 Oktober 2014  
Kepala Badan Pusat Statistik  
Kabupaten Aceh Barat

**Dara Dian, SE**



## KATA PENGANTAR

Dengan memanjatkan puji syukur kehadiran Allah SWT, kami selaku Koordinator Statistik Kecamatan (KSK) Arongan Lambalek Kabupaten Aceh Barat telah dapat menyelesaikan publikasi Statistik Daerah Kecamatan Arongan Lambalek Tahun 2014.

Publikasi Statistik Daerah Kecamatan Arongan Lambalek 2014 ini menyajikan data-data yang dikumpulkan dari berbagai kegiatan Badan Pusat Statistik (BPS) Aceh Barat selama tahun 2013 serta instansi pemerintah, swasta, dan instansi non pemerintah lainnya. Data yang disajikan berupa informasi dan indikator terpilih yang terkait dengan pembangunan di Aceh Barat secara umum serta secara khusus di Kecamatan Arongan Lambalek sendiri. Publikasi ini berbeda dengan publikasi lainnya karena lebih menekankan pada analisis dari data yang tersedia.

Kritik dan saran dari berbagai pihak sangat kami harapkan untuk penyempurnaan penyusunan buku ini pada penerbitan yang akan datang, semoga hasil publikasi ini dapat memenuhi kebutuhan analisis data statistik baik oleh instansi pemerintah, swasta kalangan akademisi maupun masyarakat luas.

Kami menyampaikan penghargaan dan ucapan terima kasih kepada semua pihak terutama Ibu Kepala BPS Kabupaten Aceh Barat beserta teman-teman seperjuangan di BPS dan kepada Bapak Camat Arongan Lambalek yang telah memberikan bantuan dan motivasi hingga terwujudnya penyusunan buku ini.

Meulaboh, 17 Oktober 2014  
Koordinator Statistik Kecamatan  
Arongan Lambalek

**Iskandar Zulkarnaini**



## DAFTAR ISI

1. Geografi dan Iklim	1	8. Industri dan Perdagangan	8
2. Pemerintahan	2	9. Transportasi dan Komunikasi	9
3. Penduduk	3		
4. Pendidikan	4		
5. Kesehatan	5		
6. Perumahan	6		
7. Pertanian	7		

<http://acehbaratkab.bps.go.id>



Kondisi geografis kecamatan arongan lambalek masih sama dengan kondisi tiga tahun terakhir

Kecamatan Arongan Lambalek merupakan salah satu dari 12 kecamatan di wilayah Kabupaten Aceh Barat. Sebelah utara kecamatan berbatasan langsung dengan kecamatan Woyla Barat, sebelah selatan berbatasan dengan Samudera Indonesia, sebelah barat berbatasan dengan Kabupaten Aceh Jaya dan di sebelah timur berbatasan dengan kecamatan Samatiga. Keseluruhan wilayah kecamatan 59 persen bertopografi datar, 11 persen bertopografi lereng dan 29 persen bertopografi lembah.

Sebagian besar desa di Kecamatan Arongan Lambalek berada di luar kawasan hutan yaitu sebanyak 18 desa atau sebesar 66 persen, 6 desa berada di tepi kawasan hutan atau sebesar 22 persen dan 4 desa lainnya berada di pesisir atau tepi laut atau sebesar 14 persen. keadaan ini masih sama dengan keadaan tiga tahun terakhir. 51,13 persen merupakan lahan pertanian baik pertanian sawah maupun non sawah, Selain bekerja di sector pertanian, masyarakat di Kecamatan Arongan Lambalek juga bekerja di sector perkebunan dan kelautan.

## Peta Kecamatan Arongan Lambalek



Sumber : BPS Aceh Barat

## Statistik Geografi Kecamatan Arongan Lambalek

URAIAN	2011	2012	2013
Luas (Km <sup>2</sup> )	130,06	130,06	130,06
Jumlah Desa	27	27	27
Luar Kawasan Hutan	18	18	18
Tepi Kawasan Hutan	6	6	6
Dataran	16	16	16
Lereng/punggung bukit	3	3	3
Lembah/daerah aliran sungai	8	8	8
Pesisir/tepi laut	4	4	4

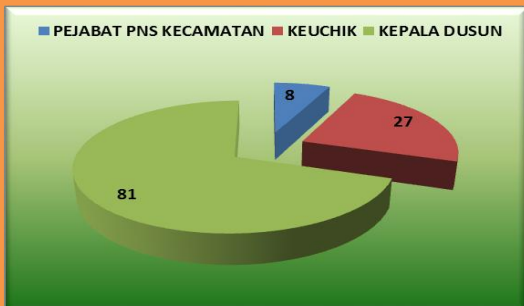
Sumber : Kecamatan Arongan Lambalek  
Dalam Angka 2014

# PEMERINTAHAN

# 2

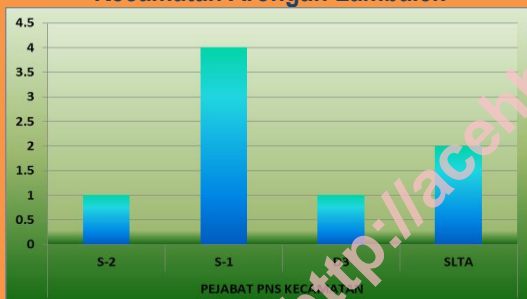
Ditinjau dari sisi tingkat pendidikan Pejabat Pemerintah dilingkungan Kecamatan Arongan Lambalek 50 persen lulusan S-1. Pendidikan SLTA sebesar 25 persen, pendidikan D3 sebesar 13 persen dan sisannya pendidikan Strata 2 sebesar 12 persen.

## Jumlah Pejabat di Lingkungan Kecamatan Arongan Lambalek



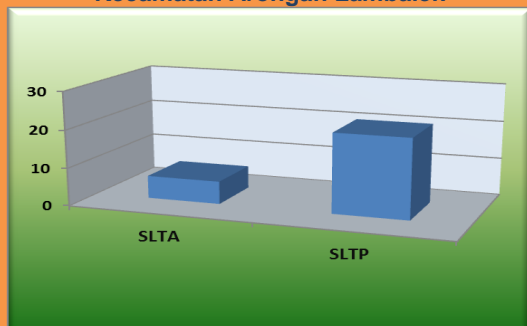
Sumber : Kecamatan Arongan Lambalek

## Pendidikan Pejabat PNS Kecamatan Arongan Lambalek



Sumber : Kecamatan Arongan Lambalek

## Pendidikan Keuchik di Lingkungan Kecamatan Arongan Lambalek



Sumber : Kecamatan Arongan Lambalek Dalam Angka 2014

Jumlah Pejabat Pemerintah dilingkungan Kecamatan Arongan Lambalek terdiri dari 8 orang Pejabat Kecamatan, 27 orang Keuchik, dan 81 orang Kepala Dusun.

Ditinjau dari sisi tingkat pendidikan Pejabat Pemerintah dilingkungan Kecamatan Arongan Lambalek 50 persen lulusan S-1. Pendidikan SLTA sebesar 25 persen, pendidikan D3 sebesar 13 persen dan sisanya pendidikan Strata 2 sebesar 12 persen. Hal ini menunjukkan bahwa Pejabat Pemerintahan di Kecamatan Arongan Lambalek sudah baik karena lebih dominan lulusan S-1.

Dilihat dari tingkat pendidikan Keuchik di Kecamatan Arongan Lambalek jumlah Keuchik yang berpendidikan SLTA berjumlah 6 orang atau hanya sebesar 22,22 persen. Sedangkan yang berpendidikan SLTP berjumlah 21 orang atau sebesar 77,77 persen. Ini berarti pendidikan keuchik di wilayah ini masih di rendah, karena masih didominasi dengan pendidikan SLTP.



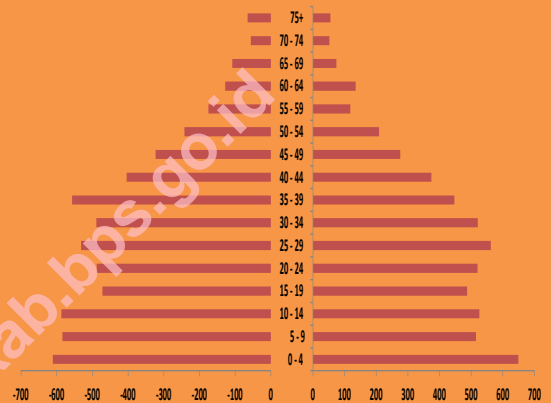
Jumlah penduduk Kecamatan Arongan Lambalek mencapai 11.374 jiwa pada tahun 2013 dengan laju pertumbuhan penduduk 2,18 persen dan luas wilayah 130,06 Km<sup>2</sup>.

Piramida penduduk sebagai cerminan distribusi kelompok umur penduduk Kecamatan Arongan Lambalek dapat dikategorikan tipe ekspansive yang mempunyai ciri masih dominannya penduduk muda. Komposisi penduduk Kecamatan Arongan Lambalek Berdasarkan piramida penduduk terlihat bahwa penduduk kelompok umur 0-4 tahun lebih tinggi dibandingkan dengan penduduk kelompok umur 5-9 tahun. Ini mengindikasikan bahwa angka kelahiran di Kecamatan Arongan Lambalek mengalami trend peningkatan di tahun 2013.

Tingkat ketergantungan (dependency ratio) tahun 2013 di Kecamatan Arongan Lambalek sebesar 12,25 persen. Artinya bahwa dalam setiap 100 penduduk usia produktif menanggung sekitar 12 orang usia tidak produktif.

Jumlah penduduk Kecamatan Arongan Lambalek mencapai 11.374 jiwa pada tahun 2013 dengan laju pertumbuhan penduduk 2,18 persen dan luas wilayah 130,06 Km<sup>2</sup>.

## Piramida Penduduk Arongan Lambalek



Sumber : Kecamatan Arongan Lambalek Dalam Angka 2014

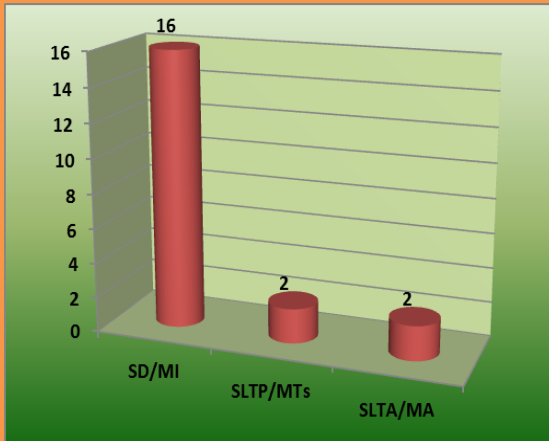
## Beberapa Indikator Kependudukan Kecamatan Arongan Lambalek 2013

Uraian	2012	2013
Jumlah Penduduk	11.099	11.374
Pertumbuhan Penduduk	2,28	2,18
Kepadatan Penduduk (jiwa/Km <sup>2</sup> )	166	166
Sex Ratio	106	106
Dependency Ratio	51,2	12,26

Sumber : Kecamatan Arongan Lambalek Dalam Angka 2014

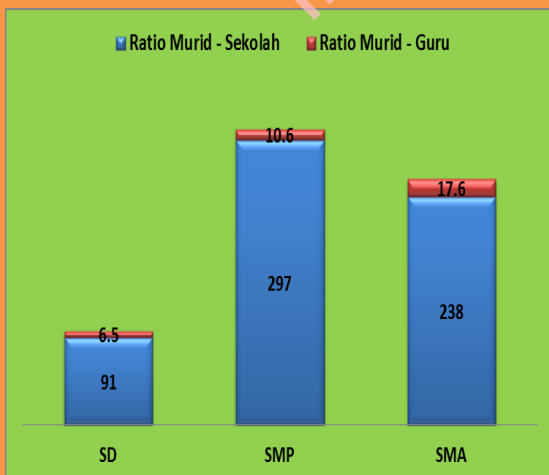
Pendidikan merupakan salah satu sektor penting dalam meningkatkan sumberdaya manusia yang dapat menunjang keberhasilan pembangunan di wilayah kecamatan ini

## Jumlah Sekolah Di Kecamatan Arongan Lambalek



Sumber : Kecamatan Arongan Lambalek Dalam Angka 2014

## Rasio Murid-Sekolah, Murid-Kelas dan Murid-Guru



Sumber : Kecamatan Arongan Lambalek Dalam Angka 2014

Pendidikan merupakan salah satu sektor penting dalam meningkatkan sumberdaya manusia yang dapat menunjang keberhasilan pembangunan di wilayah kecamatan ini. Di Kecamatan Arongan Lambalek terdapat SD/MI sebanyak 16 Unit, SMP/Mts 2 unit, SLTA/MA 2 unit. Dengan rincian Sekolah Dasar di Kecamatan Arongan Lambalek berjumlah 11 unit dan Madrasah Ibtidaiyah 5 unit, Sekolah Lanjutan Pertama (SMP) sebanyak 1 unit dan MTs 1 unit, sedangkan Sekolah Lanjutan Tingkat Atas (SMA) sebanyak 1 unit dan Madrasah Aliyah 1 unit.

Pada tahun ajaran 2013/2014, SD/MI di Kecamatan Arongan Lambalek rata-rata menampung 91 murid. Mengingat jenjang pendidikan dasar terdiri atas 6 kelas, dapat dikatakan bahwa tiap kelas berisi rata-rata 15 murid. Sehingga dapat disimpulkan bahwa sekolah dasar di Kecamatan Arongan Lambalek mampu untuk menampung seluruh anak usia sekolah. Begitu juga dengan jenjang pendidikan SLTP dan SLTA.

Selain itu rasio murid terhadap guru pada tahun 2013/2014 pada tingkat pendidikan SD, SLTP dan SLTA berkisar antara 6-17 murid per guru sehingga masih sangat mendukung suasana belajar mengajar yang nyaman.

Fasilitas kesehatan dan tenaga kesehatan yang memadai di wilayah pedesaan merupakan hal yang sangat penting untuk meningkatkan kesehatan masyarakat.

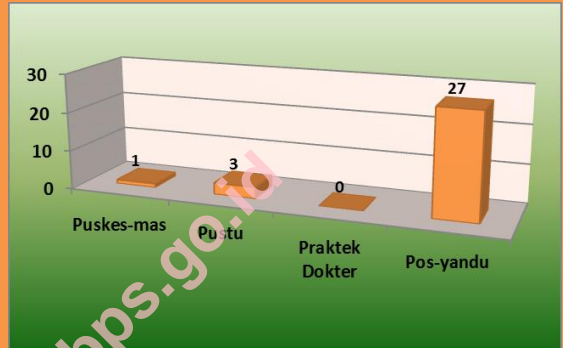
Fasilitas kesehatan dan tenaga kesehatan yang memadai di wilayah pedesaan merupakan hal yang sangat penting untuk meningkatkan kesehatan masyarakat.

Jumlah Sarana kesehatan dalam wilayah Kecamatan Arongan Lambalek yang terdiri dari 27 Desa terdapat 1 Puskesmas, 3 Pustu, dan 27 Posyandu. Sarana kesehatan yang paling banyak adalah Posyandu yang berjumlah 17 unit, sedangkan jumlah tenaga kesehatan di wilayah ini yaitu 2 orang dokter, 14 orang bidan, 1 orang mantri, sedangkan jumlah terbanyak adalah dukun bersalin sebanyak 15 orang.

Kesadaran masyarakat terhadap kesehatan sudah baik di wilayah ini. Hal ini dapat dilihat dari beberapa indikator kesehatan dengan banyaknya warga yang berobat ke Puskesmas Pustu maupun Pustu terdekat. Masih rendahnya kesadaran masyarakat untuk mengikuti program keluarga berencana (KB) yang dicanangkan pemerintah, dimana terlihat hanya 22,97 persen saja peserta KB aktif di tahun 2013. Namun persentase kelahiran yang ditolong oleh tenaga kesehatan yang sebesar 67,97 persen, ini tentunya memberi pengaruh positif dimana hal ini sangat menentukan tingkat mortalitas ibu dan bayi.

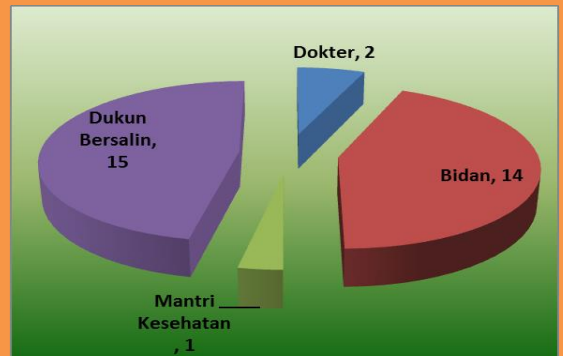
Kesadaran dalam Pemeriksaan kehamilan sangat dianjurkan untuk menjaga kesehatan ibu dan janinnya. Pemeriksaan kehamilan ini dilakukan satu kali pada tiga bulan pertama (K1) dan dua kali pada tiga bulan terakhir (K4). Data dari Dinas Kesehatan menunjukkan adanya angka yang fluktuatif untuk memeriksakan kehamilannya di awal dan akhir kehamilan.

### Jumlah Sarana Kesehatan 2013



Sumber : Kecamatan Arongan Lambalek Dalam Angka 2014

### Jumlah tenaga kesehatan 2013



Sumber : Kecamatan Arongan Lambalek Dalam Angka 2014

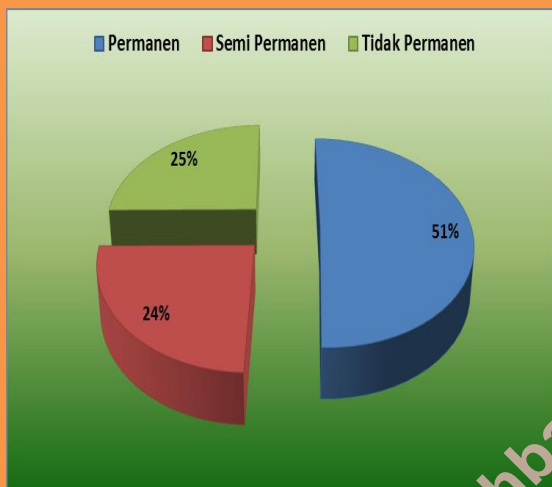
### Indikator Kesehatan Kecamatan Arongan Lambalek

Uraian	2011	2012	2013
% Peserta KB	60,35	71,46	22,97
% Kelahiran Oleh Tenaga Kesehatan	44,69	68,4	67,97
<b>Pemeriksaan Kehamilan</b>			
% K1	56,99	77,8	96,28
% K4	48,25	58,5	85,87

Sumber : Aceh Barat Dalam Angka 2014

Kondisi rumah suatu wilayah akan mencerminkan tingkat kemajuan dan kesejahteraan wilayah tersebut, kualitas perumahan sendiri dapat diukur dari kondisi bangunan seperti bahan material yang digunakan, luas rumah dan kondisi sanitasi.

## Persentase Rumah Permanen, Semi Permanen dan Tidak Permanen di Kecamatan Arongan Lambalek 2013



Sumber : Kecamatan Arongan Lambalek Dalam Angka 2014

## Jumlah Rumah Tangga menurut Sumber Penerangan Tahun 2013



Sumber : Kecamatan Arongan Lambalek Dalam Angka 2014

Kondisi rumah suatu wilayah akan mencerminkan tingkat kemajuan dan kesejahteraan wilayah tersebut, kualitas perumahan sendiri dapat diukur dari kondisi bangunan seperti bahan material yang digunakan, luas rumah dan kondisi sanitasi.

Dari data pada tahun terakhir dapat dilihat bahwa penduduk dengan rumah permanen tertinggi sebesar 51 %, rumah semi permanen 24 % dan yang terendah rumah tidak permanen yaitu sebesar 25%. Ini membuktikan bahwa tingkat kesejahteraan penduduk di kecamatan ini sudah Baik.

Setiap desa di Kecamatan Arongan Lambalek sudah menggunakan Listrik PLN. Walaupun demikian masih terdapat beberapa Rumah Tangga yang belum memanfaatkan Listrik PLN. Terdapat 87 persen Rumah Tangga yang menggunakan listrik PLN dan 13 persen Rumah Tangga yang tidak menggunakan listrik PLN. ini disebabkan tingkat ekonomi sebagian kecil Rumah Tangga yang masih rendah.

Di Kecamatan Arongan Lambalek komoditi ternak besar, ternak kecil, unggas dan budidaya perikanan menunjukkan angka yang fluktuatif

#### Jumlah Populasi Ternak menurut Jenis Ternak

Jenis Ternak	Tahun 2012	Tahun 2013
Sapi	2.152	2.819
Kerbau	1.123	1.170
Kambing	1.297	1.463
Domba	97	103
Ayam Buras	6.223	6.772
Ayam Ras	90	153
Itik	1.800	1.990

Sumber : Kecamatan Arongan Lambalek Dalam Angka 2014

#### Produksi Budidaya Perikanan Dalam Kecamatan Arongan Lambalek

Jenis Budidaya	Produksi (Ton)	
	Tahun 2012	Tahun 2013
<b>1. Kolam/Air Tawar</b>	<b>2,96</b>	<b>2,85</b>
a. Ikan Mas	0,58	0,58
b. Mujair	-	-
c. Ikan Nila	1,08	1,08
d. Ikan Lele	1,08	1,19
e. Ikan Lainnya	0,22	-
<b>2. Perairan Umum</b>	<b>14,74</b>	<b>16,21</b>
<b>Jumlah (1+2)</b>	<b>17,70</b>	<b>19,06</b>

Sumber : Kecamatan Arongan Lambalek Dalam Angka 2014

Untuk ternak besar, Kecamatan Arongan dikenal sebagai daerah dengan jumlah populasi ternak yang besar. Bahkan untuk jenis ternak sapi dan kerbau, Aceh mempunyai varietas unggul yang dikenal dengan sapi Aceh.

Di Kecamatan Arongan Lambalek komoditi ternak besar seperti sapi jumlah populasinya pada tahun terakhir meningkat dari 2.152 ekor di tahun 2012 menjadi 2.819 ekor di tahun 2013. Sama halnya dengan kerbau menjadi 1.170 ekor, kambing menjadi 1.463, domba menjadi 103 ekor, ayam buras menjadi 6.772 ekor, ayam ras menjadi 153 ekor, serta itik juga meningkat populasinya menjadi 1.990 ekor.

Di sektor perikanan Selama kurun waktu dua tahun terakhir, produksi kolam/air tawar dan perairan umum mengalami sedikit penurunan yaitu 2,96 ton di tahun 2012 menjadi 2,85 ton/tahun di tahun 2013 sedangkan perairan umum mengalami peningkatan sebesar 14,74 ton ditahun 2012menjadi 16,21 ton/tahun pada tahun 2013.



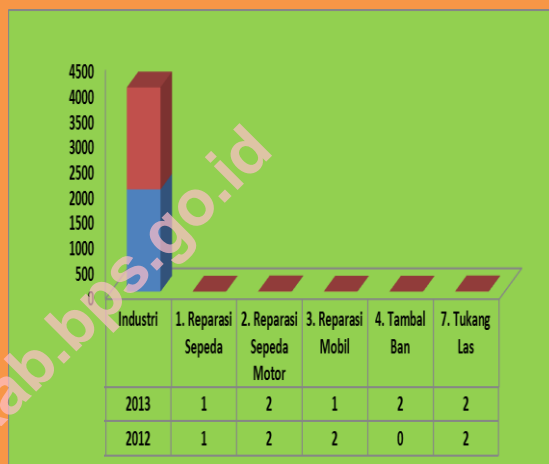
Industri Jasa, Tradisional dan Makanan masih sangat terbatas jumlahnya di Kecamatan Arongan. Ini mengindikasikan bahwa pertumbuhan ekonomi masih rendah di daerah ini.

Industri Jasa, Tradisional dan Makanan masih sangat terbatas jumlahnya di Kecamatan Arongan. Ini mengindikasikan bahwa pertumbuhan ekonomi masih rendah di daerah ini.

Jumlah jenis industri jasa dalam 2 tahun terakhir juga tidak mengalami perubahan seperti jumlah reparasi sepeda masih tetap 1 unit. Hal ini terjadi pada industri jasa lainnya seperti reparasi sepeda motor yang berjumlah 2 unit. Industri tukang las juga masih tetap yaitu berjumlah 2 unit. Begitu pula dengan reparasi mobil masih sama keadaannya dengan tahun sebelumnya.

Jumlah industri tradisional, seperti Tukang Jahit/Bordir dari tahun 2012 – 2013 masih sama yaitu 26 unit usaha. Untuk industri makanan juga masih sama seperti tahun sebelumnya yaitu 2 unit usaha untuk industri Tebu, dan 1 unit usaha untuk industri Minyak Goreng, keadaan jenis industry ini pun masih sama saja dengan tahun tahun sebelumnya.

Jumlah Industri Jasa menurut Jenis Industri Dalam Kecamatan Arongan Lambalek



Sumber : Kecamatan Arongan Lambalek Dalam Angka 2014

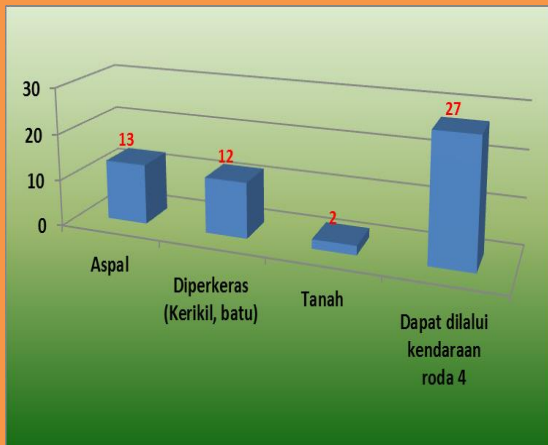
Jumlah Industri Tradisional dan Makanan Dalam Kecamatan Arongan Lambalek

Jenis Industri	Jumlah Industri (Unit)	
	Tahun 2012	Tahun 2013
Tukang Jahit/Bordir	26	26
Tebu	2	2
Minyak Goreng	1	1

Sumber : Kecamatan Arongan Lambalek Dalam Angka 2014

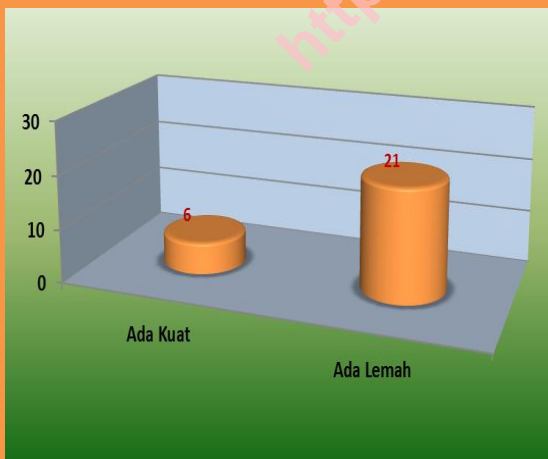
Majunya sarana transportasi disuatu wilayah akan meningkat arus perdagangan sehingga hasil pertanian, serta produk usaha industri rumah tangga dapat lebih mudah dipasarkan dari desa ke kota atau ke daerah lain. Harga hasil produksi pun lebih menjadi lebih bersaing.

## Jenis Permukaan Jalan Utama Antar Desa Dalam Kecamatan Arongan Lambalek Tahun 2013



Sumber : Kecamatan Arongan Lambalek Dalam Angka 2014

## Keberadaan Sinyal Telepon Genggam/Handphone Dalam Kecamatan Arongan Lambalek Tahun 2013



Sumber : Kecamatan Arongan Lambalek Dalam Angka 2014

Majunya sarana transportasi disuatu wilayah akan meningkat arus perdagangan sehingga hasil pertanian, serta produk usaha industri rumah tangga dapat lebih mudah dipasarkan dari desa ke kota atau ke daerah lain. Harga hasil produksi pun lebih menjadi lebih bersaing.

Jenis permukaan jalan di wilayah di Kecamatan Arongan Lambalek terdapat 13 desa yang jalan utamanya sudah diaspal, sebanyak 12 desa yang jalan utamanya masih berupa kerikil/batu. Dan 2 desa yang masih berupa tanah. Dilihat dari kondisinya semua desa sudah dapat dilalui kendaraan roda empat.

Kelancaran dalam komunikasi sangat berpengaruh dengan keberadaan sinyal Telepon Genggam. Sinyal telepon Genggam/Handphone juga relatif sama pada beberapa tahun terakhir. Hanya terdapat 6 gampong yang sinyal handphone diterima dengan baik sedang 21 gampong lainnya penerimaan sinyal sangat lemah bahkan terkadang nyaris tidak ada sama sekali.

Perputaran ekonomi di wilayah Kecamatan ini dapat dilihat dari banyaknya sarana perekonomian rakyat yang terbagi dalam 3 jenis, yaitu Pasar Rakyat, Toko/warung Kelontong dan Warung Makan/Minum

Perputaran ekonomi di wilayah Kecamatan ini dapat dilihat dari banyaknya sarana perekonomian rakyat yang terbagi dalam 3 jenis, yaitu Pasar Rakyat, Toko/warung Kelontong dan Warung Makan/Minum. Kondisi dari 3 jenis sarana perekonomian tersebut di tahun 2013 yaitu 2 unit pasar rakyat, Toko/warung Kelontong tersedia 75 unit usaha, Sedangkan warung makan/minum yaitu 25 unit usaha.

Demikian juga apabila jika diamati dari Grafik disamping untuk tahun 2013. Koperasi Hutan Rakyat pada tahun berjumlah 1 unit, Koperasi Perkebunan juga tetap yaitu 1 unit, Koperasi Pertanian 1 unit, Koperasi Pondok Pesantren 2 unit, sedangkan Koperasi Serba Usaha mengalami peningkatan dari 4 unit menjadi 5 unit, Koperasi Unit Desa 3 unit, Koperasi Wanita 2 unit. Sejak tahun 2009 sampai tahun 2013 jumlah Koperasi di Kecamatan Arongan Lambalek belum ada perubahan yang signifikan.

## Sarana Perekonomian Rakyat Di Kecamatan Arongan Lambalek Tahun 2013



Sumber : Kecamatan Arongan Lambalek Dalam Angka 2014

## Jumlah Koperasi Di Kecamatan Arongan Lambalek



Sumber : Kecamatan Arongan Lambalek Dalam Angka 2014

<http://acehbaratkab.bps.go.id>



**BADAN PUSAT STATISTIK  
KABUPATEN ACEH BARAT**