



KECAMATAN WAY SULAN DALAM ANGKA TAHUN 2011



**BADAN PUSAT STATISTIK
KABUPATEN LAMPUNG SELATAN**

**KECAMATAN WAY SULAN
DALAM ANGKA
TAHUN 2011**

<http://laminan.pontankab.bps.go.id>

Katalog BPS : 1102001.1803092

Nomor Publikasi : 18036.1110

Ukuran Buku : 15 cm x 21 cm

Jumlah Halaman : xiv + 46 halaman

Naskah :

BADAN PUSAT STATISTIK KABUPATEN LAMPUNG SELATAN

Penyunting :

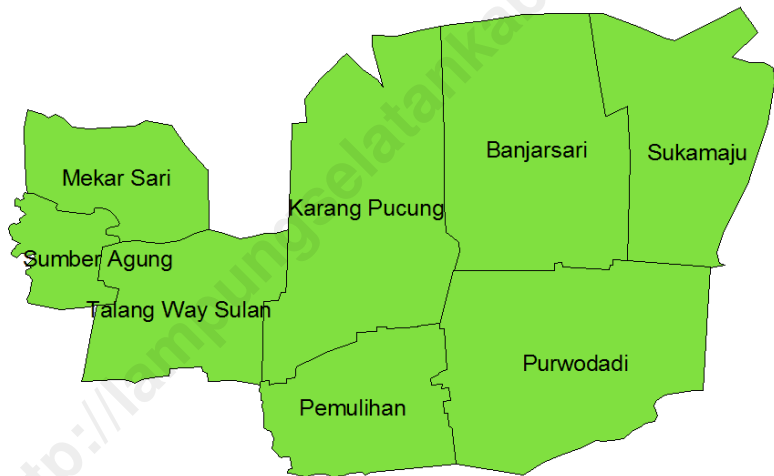
BADAN PUSAT STATISTIK KABUPATEN LAMPUNG SELATAN

Gambar Sampul :

BADAN PUSAT STATISTIK KABUPATEN LAMPUNG SELATAN

Boleh dikutip dengan menyebutkan sumbernya

PETA ADMINISTRASI KECAMATAN WAY SULAN



LAMBANG DAERAH KABUPATEN LAMPUNG SELATAN



ARTI LAMBANG DAERAH KABUPATEN LAMPUNG SELATAN

1. BENTUK LAMBANG

Lambang Daerah Kabupaten Lampung Selatan berbentuk Perisai.

2. WARNA LAMBANG

Warna Lambang Daerah terdiri dari biru muda, kuning emas, biru tua, merah, putih, hijau, coklat dan hitam, yang masing-masing warna melambangkan :

- a. biru muda melambangkan perubahan, kejujuran, kemakmuran, ketaatan dan takwa;
- b. kuning emas melambangkan keagungan dan kejayaan serta kebesaran cita dan masyarakat untuk membangun daerah dan negaranya;
- c. biru tua melambangkan laut, kesetiaan, ketekunan dan ketabahan juga melambangkan kekayaan sungai dan lautan yang merupakan sumber perikanan dan kehidupan para nelayan;
- d. merah melambangkan keberanian dan kedinamisan;
- e. putih melambangkan kesucian;
- f. hijau melambangkan kesejahteraan dan kecerdasan; dan
- g. coklat melambangkan tanah yang subur untuk ladang dan sawah.

3. ISI LAMBANG

Isi Lambang Daerah mempunyai makna terdiri atas :

- a. kata Lampung Selatan berarti Daerah Kabupaten Lampung Selatan;
- b. pita berwarna merah melambangkan keberanian;
- c. bintang emas bersegi 5 (lima) melambangkan nilai-nilai keagamaan;
- d. siger melambangkan mahkota keagungan adat budaya dan tingkat kehidupan terhormat;
- e. bergerigi 7 (tujuh) melambangkan 7 (tujuh) marga antara lain (Marga Pesisir/Rajabasa, Marga Legun, Marga Katibung, Marga Dantaran, Marga Ratu, Marga Sekampung Ilir dan Marga Sekampung Udik);
- f. setangkai Padi berjumlah 14 (empat belas) bulir, Kapas berjumlah 11 (sebelas) tangkai, Mutiara pada Siger berjumlah 56 (lima puluh enam) butir, merujuk pada hari jadi Kabupaten Lampung Selatan 14 November 1956;
- g. gunung, laut, daratan dan pohon kelapa melambangkan kekayaan alam;
- h. aksara Lampung yang berarti suka bermusyawarah untuk menuju mufakat;
- i. sebuah badik melambangkan keperwiraan; dan
- j. besarnya Lambang disesuaikan dengan keperluan.

SAMBUTAN CAMAT WAY SULAN

Dengan memanjatkan Puji dan syukur kehadiran Allah SWT, dan terima kasih yang sebesar-besarnya kepada semua pihak, dimana pada kesempatan ini telah diterbitkan sebuah buku sangat sederhana yang berjudul "KECAMATAN WAY SULAN DALAM ANGKA 2011

Rasa syukur dan terima kasih kami sampaikan karena kami menyadari betapa pentingnya data bagi penyusun dan perencana pembangunan yang kita laksanakan akan berkelanjutan dan lebih meningkat dari pada sekarang, sudah barang tentu sangat diperlukan. Publikasi ini menyajikan berbagai informasi dan data statistik tentang pelaksanaan program pembangunan di Kecamatan Way Sulan. Yang dihimpun dari berbagai Instansi Pemerintah maupun Swasta di Kecamatan Way Sulan.

Untuk dapat meningkatkan mutu data statistik yang baik, diharapkan kerjasama dan peran aktif dari berbagai instansi Pemerintah maupun Swasta. Sehingga dengan demikian publikasi Kecamatan Way Sulan Dalam Angka merupakan sumber informasi yang dapat dimanfaatkan sebagai pedoman proses perencanaan, pelaksanaan dan evaluasi pembangunan.

Semoga publikasi ini bermanfaat bagi kita semua.

Way Sulan, November 2011

Camat Way Sulan,

TANGGUN, S P, S E

NIP.196107151983031005

KATA PENGANTAR

Penerbitan publikasi Kecamatan Way Sulan Dalam Angka Tahun 2011 adalah kelanjutan dari penerbitan tahun sebelumnya. Publikasi ini merupakan penerbitan yang berhasil disusun oleh Koordinator Statistik Kecamatan (Mantri Statistik) Kecamatan Way Sulan.

Penyusunan dan penyajian tabel-tabel yang ada, disesuaikan dengan ketersediaan data pada sumber data. Hal ini dimaksudkan agar data yang disajikan dapat dipahami dalam penggunaan/pemanfaatannya bagi konsumen data.

Ucapan terima kasih disampaikan kepada Bapak Camat Way Sulan yang telah membantu dalam upaya pelaksanaan dan penerbitan, sehingga publikasi ini dapat diselesaikan dengan baik.

Penghargaan yang setinggi-tingginya kami sampaikan kepada semua pihak, atas kerjasamanya yang telah memberikan data sehingga publikasi ini dapat diterbitkan.

Semoga publikasi ini dapat bermanfaat bagi kita semua, guna menunjang pembangunan yang sedang dan akan kita laksanakan.

Way Sulan, November 2011
KSK Kecamatan Way Sulan,

EDI NURSURAJUDIN
NIP. 19810101 201003 1 003

DAFTAR ISI

Peta Administrasi Kecamatan Way Sulan	iii
Lambang Daerah Kabupaten Lampung Selatan	iv
Arti Lambang Daerah Kabupaten. Lampung Selatan	v
Sambutan Camat Way Sulan	vi
Kata Pengantar	vii
Daftar Isi	ix
Daftar Tabel	ix
Sejarah Singkat Kecamatan Way Sulan	xiii
BAB I GEOGRAFI	1
BAB II PEMERINTAHAN	7
BAB III PENDUDUK, DAN KELUARGA BERENCANA	13
BAB IV SOSIAL	16
BAB V PERTANIAN	24
BAB VI PERINDUSTRIAN DAN PERDAGANGAN	32
BAB VII PERHUBUNGAN DAN TELEKOMUNIKASI	39
BAB VIII KEUANGAN DAN HARGA-HARGA	43

DAFTAR TABEL

BAB I GEOGRAFI

Tabel 1. 1. Letak Kecamatan Way Sulan menurut Batas Wilayah Tahun 2010.....	2
Tabel 1. 2. Luas Kecamatan Way Sulan menurut Desa Tahun 2010.....	3
Tabel 1. 3. Rata- rata Ketinggian dari Permukaan Laut di Kecamatan Way Sulan menurut Desa Tahun 2010.....	4
Tabel 1. 4. Letak Geografis Kecamatan Way Sulan menurut Desa dan Pantai / Bukan Pantai Tahun 2010.....	5
Tabel 1. 5. Jarak Desa ke Kantor Kecamatan dan Kabupaten menurut Desa Tahun 2010.....	6

BAB II PEMERINTAHAN

Tabel 2. 1. Klasifikasi Desa di Kecamatan Way Sulan menurut Desa Tahun 2010.....	8
Tabel 2. 2. Status Desa di Kecamatan Way Sulan menurut Desa Tahun 2010.....	9
Tabel 2. 3. Banyaknya Dusun, Rukun Warga (RW) dan Rukun Tetangga (RT) di Kecamatan Way Sulan menurut Desa Tahun 2010.....	10
Tabel 2. 4. Jumlah Bangunan Rumah di Kecamatan Way Sulan menurut Desa dan Kualitasnya Tahun 2010.....	11
Tabel 2. 5. Letak Geografis Kecamatan Way Sulan menurut Desa Tahun 2010.....	12

BAB III PENDUDUK DAN KELUARGA BERENCANA

Tabel 3. 1. Penduduk Kecamatan Way Sulan menurut Jenis Kelamin dan Sex Ratio Tahun 2000 - 2010	14
Tabel 3. 2. Penduduk Kecamatan Way Sulan menurut Kelompok Umur, Jenis Kelamin dan Sex Ratio Tahun 2010	15

BAB IV S O S I A L

Tabel 4. 1. Banyaknya Sekolah di Kecamatan Way Sulan menurut Desa dan Tingkatan Tahun 2010	17
Tabel 4. 2. Banyaknya Sekolah di Kecamatan Way Sulan menurut Desa dan Tingkatan Tahun 2010	18
Tabel 4. 3. Jumlah Sarana Kesehatan di Kecamatan Way Sulan menurut Desa Tahun 2010	19
Tabel 4. 4. Jumlah Tenaga Kesehatan di Kecamatan Way Sulan menurut Desa Tahun 2010	20
Tabel 4. 5. Banyaknya Tempat Ibadah di Kecamatan Way Sulan menurut Desa Tahun 2010	21
Tabel 4. 6. Banyaknya Nikah, Cerai, Talak dan Rujuk di Kecamatan Way Sulan menurut Desa Tahun 2010	22
Tabel 4. 7. Keberadaan Sarana / Lapangan Olahraga di Kecamatan Way Sulan Dirinci menurut Desa Tahun 2010	23
Tabel 4. 8. Keberadaan Alun- alun, Tempat Rekreasi dan Penyewaan VCD di Kecamatan Way Sulan menurut Desa Tahun 2010	24

BAB V PERTANIAN

Tabel 5. 1. Luas Lahan Sawah di Kecamatan Way Sulan menurut Desa dan Jenisnya Tahun 2010	26
Tabel 5. 2. Luas Lahan Bulkan Sawah di Kecamatan Way Sulan menurut Desa dan Jenisnya Tahun 2010	27

Tabel 5. 3. Luas Panen Padi Sawah, Padi Ladang dan Jagung di Kecamatan Way Sulan Dirinci per Bulan Tahun 2010.....	28
Tabel 5. 4. Luas Panen Kedelai, Kacang Tanah dan Kacang Hijau di Kecamatan Way Sulan Dirinci per Bulan Tahun 2010.....	29
Tabel 5. 5. Luas Panen Ubi Kayu dan Ubi Jalar di Kecamatan Way Sulan Dirinci per Bulan Tahun 2010	30
Tabel 5. 6. Jumlah Ternak di Kecamatan Way Sulan menurut Desa dan Jenisnya Tahun 2010	31

BAB VI PERINDUSTRIAN DAN PERDAGANGAN

Tabel 6. 1. Banyaknya Pasar, Toko, Rumah Makan dan Hotel di Kecamatan Way Sulan menurut Desa Tahun 2010.....	33
Tabel 6. 2. Jumlah Industri / Kerajinan Rakyat di Kecamatan Way Sulan menurut Desa Tahun 2010	34
Tabel 6. 3. Jumlah Industri Kecil di Kecamatan Way Sulan menurut Desa Tahun 2010.....	35
Tabel 6. 4. Keberadaan Tempat Usaha Penambangan/ Penggalian di Kecamatan Way Sulan menurut Desa Tahun 2010	36
Tabel 6. 5. Banyaknya Bank dan Koperasi di Kecamatan Way Sulan menurut Desa Tahun 2010.....	37
Tabel 6. 6. Banyaknya Rumah Tangga Pelanggan Listrik PLN dan Non PLN di Kecamatan Way Sulan menurut Desa Tahun 2010.....	38

BAB VII PERHUBUNGAN, DAN TELEKOMUNIKASI

Tabel 7. 1. Panjang Jalan Desa di Kecamatan Way Sulan menurut Desa dan Klasifikasi Jalan Tahun 2010	40
Tabel 7. 2. Keberadaan Angkutan Umum yang Digunakan Penduduk di Kecamatan Way Sulan menurut Desa dan jenis angkutan Tahun 2010.....	41
Tabel 7. 3. Banyaknya Pelanggan Telepon Pesawat TV dan Wartel di Kecamatan Way Sulan menurut Desa Tahun 2010	42

BAB VIII. KEUANGAN DAN HARGA - HARGA

Tabel 8. 1. Target dan Realisasi Penerimaan Pajak bumi dan Bangunan di Kecamatan Way Sulan menurut Desa Tahun 2010.....	44
Tabel 8. 2. Rata- rata Harga Beberapa Komoditi Pertanian di Kecamatan Way Sulan menurut Desa Tahun 2010	45
Tabel 8. 3. Rata- rata Harga Kebutuhan Pokok di Kecamatan Way Sulan menurut Jenisnya Tahun 2010	46

SEJARAH SINGKAT KECAMATAN WAY SULAN

Kecamatan Katibung terbentuk dari Program pemekaran Kecamatan Sidomulyo yang berstatus perwakilan Kecamatan Katibung, berdasarkan Surat Keputusan Gubernur Kepala Daerah Tingkat I Lampung Nomor : G/305/B.II/HK/1990, tanggal 27 Agustus 1990, dengan persetujuan Menteri Dalam Negeri nomor : 138/1443/FUOD/1991, tanggal 24 April 1991.

Selanjutnya berdasarkan Perda Nomor : 42 Kabupaten Lampung Selatan pada tanggal 26 Pebruari 2000 Kecamatan Perwakilan Katibung diresmikan menjadi kecamatan Definitif yaitu Kecamatan dengan 14 desa. Secara geografis berjarak 55 km dari ibukota propinsi dan 25 km dari ibukota Kabupaten Lampung Selatan. Dengan iklim temperatur 20°-33° C, kelembapan rata-rata 21° C. Dengan keadaan tanah bervariasi topografinya dataran rendah 75%, dataran tinggi 20% dan perbukitan 5%, jenis tanah pun berbeda-beda yaitu : latosal, pasir dan patolit. Dengan curah hujan pada tahun 2009 rata-rata sebesar 1,305 ml/th.

Pada tanggal 12 Februari 2000 Kecamatan katibung dimekarkan menjadi 2 yaitu Kecamatan Katibung dan Kecamatan Merbau Mataram. Pada tanggal 25 Juli 2007 Kecamatan Katibung dimekarkan kembali menjadi Kecamatan Katibung dan Kecamatan

Way Sulan. Jumlah desa yang berada di Kecamatan Way Sulan adalah 8 desa, dengan luas 4.421,5 Ha.

Berdasarkan Sensus Penduduk Tahun 2010 Kecamatan Way Sulan Memiliki 21 264 jiwa, dengan laki – laki 10 974 jiwa dan perempuan 10 290 jiwa.

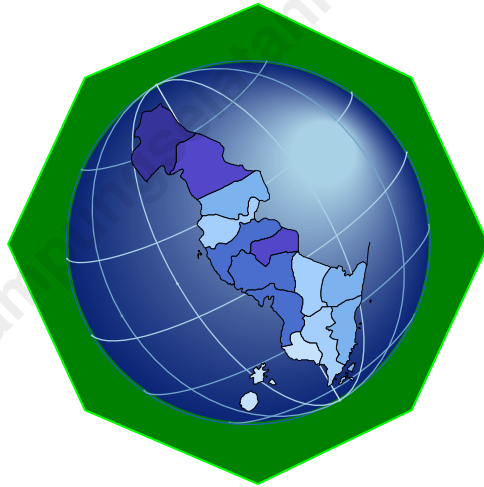
Adapun batas-batas wilayah kecamatan Way Sulan sebagai berikut :

- Sebelah Utara berbatasan dengan Kecamatan Merbau Mataram Kabupaten Lampung Selatan
- Sebelah Timur berbatasan dengan Kecamatan Sidomulyo Kabupaten Lampung Selatan
- Sebelah Selatan berbatasan dengan Kabupaten Lampung Timur
- Sebelah Barat berbatasan dengan Kecamatan Katibung

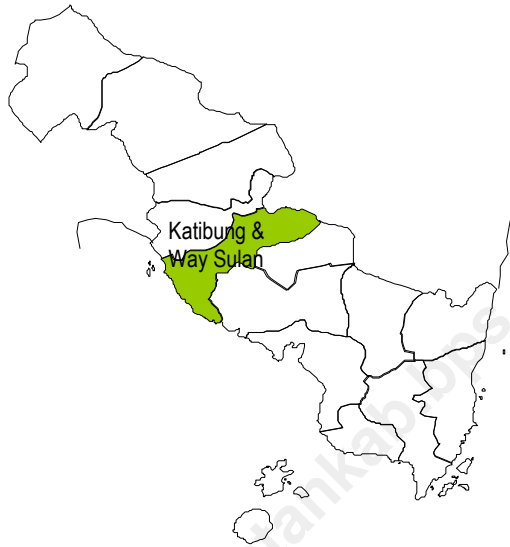
Demikian sejarah singkat Kecamatan Way Sulan.

<http://lampungselatankab.bps.go.id>

BAB I. GEOGRAFI



<http://lan...o.id> kab.bps.g...



Tabel 1. 1. Letak Kecamatan Way Sulan menurut Batas Wilayah Tahun 2010

Arah Mata Angin	Batas-Batas
(1)	(2)
Utara	Kecamatan Merbau Mataram
Timur	Kecamatan Sidomulyo
Selatan	Kabupaten Lampung Timur
Barat	Kecamatan Katibung

Sumber : Kantor Kecamatan Way Sulan

Tabel 1. 2. Luas Kecamatan Way Sulan menurut Desa Tahun 2010

Desa	Luas	
	Km ²	Ha
(1)	(2)	(3)
1. Pemulihan	5,1700	517,00
2. Purwodadi	4,2550	425,50
3. Sukamaju	4,8000	480,00
4. Banjarsari	8,2880	828,80
5. Karang Pucung	10,6350	1063,50
6. Talang Way Sulan	3,7450	374,50
7. Sumberagung	3,1779	317,79
8. Mekarsari	4,1445	414,45
Jumlah	44,2154	4421,54

Sumber : Kantor Kecamatan Way Sulan

Tabel 1. 3. Rata- rata Ketinggian dari Permukaan Laut di Kecamatan Way Sulan menurut Desa Tahun 2010

Desa	Rata-rata Ketinggian (meter)
(1)	(2)
1. Pemulihan	55,0
2. Purwodadi	33,0
3. Sukamaju	27,0
4. Banjarsari	33,0
5. Karang Pucung	39,0
6. Talang Way Sulan	44,0
7. Sumberagung	49,0
8. Mekarsari	50,0
Rata-rata	41,3

Sumber : Kantor Kecamatan Way Sulan

Tabel 1. 4. Letak Geografis Kecamatan Way Sulan menurut Desa dan Pantai / Bukan Pantai Tahun 2010

Desa	Pantai	Bukan Pantai		
		Lembah/DAS	Lereng/ Bukit	Dataran
(1)	(2)	(3)	(4)	(5)
1. Pemulihan	-	-	-	√
2. Purwodadi	-	-	-	√
3. Sukamaju	-	-	-	√
4. Banjarsari	-	-	-	√
5. Karang Pucung	-	-	-	√
6. Talang Way Sulan	-	-	-	√
7. Sumberagung	-	-	-	√
8. Mekarsari	-	-	-	√

Sumber : Kantor Kecamatan Way Sulan

Tabel 1. 5. Jarak Desa ke Kantor Kecamatan dan Kabupaten menurut Desa Tahun 2010

Desa	Jarak ke Kantor (Km)	
	Kecamatan	Kabupaten
(1)	(2)	(3)
1. Pemulihan	3,5	40,0
2. Purwodadi	4,6	44,0
3. Sukamaju	3,2	43,5
4. Banjarsari	1,3	41,4
5. Karang Pucung	0,4	40,5
6. Talang Way Sulan	2,1	38,0
7. Sumberagung	3,2	37,0
8. Mekarsari	4,6	38,0
Rata-Rata	2,9	40,3

Sumber : Kantor Kecamatan Way Sulan

BAB II. PEMERINTAHAN



Tabel 2. 1. Klasifikasi Desa di Kecamatan Way Sulan menurut Desa Tahun 2010

Desa	Klasifikasi Desa		
	Swadaya	Swakarya	Swasembada
(1)	(2)	(3)	(4)
1. Pemulihan	√	-	-
2. Purwodadi	√	-	-
3. Sukamaju	√	-	-
4. Banjarsari	√	-	-
5. Karang Pucung	-	√	-
6. Talang Way Sulan	-	√	-
7. Sumberagung	-	√	-
8. Mekarsari	√	-	-

Sumber : Kantor Kecamatan Way Sulan

Tabel 2. 2. Status Desa di Kecamatan Way Sulan menurut Desa Tahun 2010

Desa	Status Desa	
	Definitif	Persiapan
(1)	(2)	(3)
1. Pemulihan	√	-
2. Purwodadi	√	-
3. Sukamaju	√	-
4. Banjarsari	√	-
5. Karang Pucung	√	-
6. Talang Way Sulan	√	-
7. Sumberagung	√	-
8. Mekarsari	√	-

Sumber : Kantor Kecamatan Way Sulan

Tabel 2. 3. Banyaknya Dusun, Rukun Warga (RW) dan Rukun Tetangga (RT) di Kecamatan Way Sulan menurut Desa Tahun 2010

Desa	Dusun	RW	RT
(1)	(2)	(3)	(4)
1. Pemulihan	3	-	12
2. Purwodadi	4	-	9
3. Sukamaju	3	-	11
4. Banjarsari	3	-	14
5. Karang Pucung	4	-	25
6. Talang Way Sulan	4	-	8
7. Sumberagung	3	5	11
8. Mekarsari	4	-	7
Jumlah	28	-	97

Sumber : Kantor Kecamatan Way Sulan

Tabel 2. 4. Jumlah Bangunan Rumah di Kecamatan Way Sulan menurut Desa dan Kualitasnya Tahun 2010

Desa	Kwalitas bangunan	
	Permanen	Tidak Permanen
(1)	(2)	(3)
1. Pemulihan	354	84
2. Purwodadi	420	132
3. Sukamaju	524	87
4. Banjarsari	903	68
5. Karang Pucung	1 230	124
6. Talang Way Sulan	604	52
7. Sumberagung	615	70
8. Mekarsari	471	94
Jumlah	5 121	711

Sumber : Kantor Kecamatan Way Sulan

Tabel 2. 5. Letak Geografis Kecamatan Way Sulan menurut Desa Tahun 2010

Desa	S	E
(1)	(2)	(3)
1. Pemulihan	05° 29' 54,5"	105° 34' 14,8"
2. Purwodadi	05° 29' 37,3"	105° 34' 14,8"
3. Sukamaju	05° 28' 12,0"	105° 34' 29,4"
4. Banjarsari	05° 28' 17,2"	105° 33' 30,4"
5. Karang Pucung	05° 28' 17,4"	105° 32' 57,4"
6. Talang Way Sulan	05° 28' 49,7"	105° 31' 31,2"
7. Sumberagung	05° 29' 01,8"	105° 30' 36,9"
8. Mekarsari	05° 28' 15,0"	105° 30' 17,6"

Sumber : Kantor Kecamatan Way Sulan

BAB III. PENDUDUK DAN KELUARGA BERENCANA



Tabel 3. 1. Penduduk Kecamatan Way Sulan menurut Jenis Kelamin dan Sex Ratio Tahun 2000 - 2010

Tahun	Laki-laki	Perempuan	Jumlah	Sex Ratio
(1)	(2)	(3)	(4)	(5)
2000 ^{*)}	34 841	34 269	69 110	101,67
2001 ^{*)}	38 010	36 471	74 481	104,22
2002 ^{*)}	38 408	36 870	75 278	104,17
2003 ^{*)}	38 924	37 443	76 367	103,96
2004 ^{*)}	39 783	37 831	77 614	105,16
2005 ^{*)}	40 248	38 420	78 668	104,76
2006 ^{*)}	41 667	39 763	81 430	104,79
2007	10 675	10 072	20 744	105,99
2008	10 652	10 361	21 013	102,81
2009	10 227	9 672	19 899	105,74
2010 ^{**)}	10 974	10 290	21 264	106,65

Sumber : PLKB Kecamatan Way Sulan

Keterangan : ^{*)} Masih tergabung dengan Kecamatan Katibung


^{**) Hasil Sensus Penduduk 2010}

Tabel 3. 2. Penduduk Kecamatan Way Sulan menurut Kelompok Umur, Jenis Kelamin dan Sex Ratio Tahun 2010

Kelompok Umur	Laki-laki	Perempuan	Jumlah	Sex Ratio
(1)	(2)	(3)	(4)	(5)
0 - 4	1 167	997	2 164	117,05
5 - 9	1 152	1 092	2 244	105,49
10 - 14	1 241	1 197	2 438	103,68
15 - 19	1 088	976	2 064	111,48
20 - 24	897	909	1 806	98,68
25 - 29	1 032	1 011	2 043	102,08
30 - 34	940	919	1 859	102,29
35 - 39	775	662	1 437	117,07
40 - 44	663	612	1 275	108,33
45 - 49	492	488	980	100,82
50 - 54	370	379	749	97,63
55 - 59	351	314	665	111,78
60 - 64	265	264	529	100,38
65 - 69	228	203	431	112,32
70 - 74	146	148	294	98,65
75 +	164	119	283	137,82
TT	3	-	3	-
Jumlah	10 974	10 290	21 264	106,65

Keterangan : Hasil Sensus Penduduk 2010

BAB IV. SOSIAL



Tabel 4. 1. Banyaknya Sekolah di Kecamatan Way Sulan menurut Desa dan Tingkatan Tahun 2010

Desa	T K		S D/MI	
	Negeri	Swasta	Negeri	Swasta
(1)	(2)	(3)	(4)	(5)
1. Pemulihan	-	1	1	1
2. Purwodadi	-	-	1	2
3. Sukamaju	-	-	-	2
4. Banjarsari	-	1	1	1
5. Karang Pucung	-	3	2	2
6. Talang Way Sulan	-	2	1	2
7. Sumberagung	-	-	1	-
8. Mekarsari	-	-	1	1
Jumlah	-	7	8	11

Sumber : Kantor Kecamatan Way Sulan

Tabel 4. 2. Banyaknya Sekolah di Kecamatan Way Sulan menurut Desa dan Tingkatan Tahun 2010

Desa	SLTP/MTS		SLTA/MA	
	Negeri	Swasta	Negeri	Swasta
(1)	(6)	(7)	(8)	(9)
1. Pemulihan	-	1	-	-
2. Purwodadi	-	-	-	-
3. Sukamaju	-	1	-	-
4. Banjarsari	1	-	-	1
5. Karang Pucung	-	2	-	2
6. Talang Way Sulan	-	2	-	2
7. Sumberagung	-	1	-	-
8. Mekarsari	-	1	-	1
Jumlah	1	8	-	6

Sumber : Kantor Kecamatan Way Sulan

Tabel 4. 3. Jumlah Sarana Kesehatan di Kecamatan Way Sulan menurut Desa Tahun 2010

Desa	Sarana Kesehatan			
	Puskesmas Induk	Puskesmas Pembantu	Poskesdes/ polindes	Posyandu
(1)	(2)	(3)		(4)
1. Pemulihan	-	1	-	2
2. Purwodadi	-	-	1	4
3. Sukamaju	-	-	1	3
4. Banjarsari	-	-	1	4
5. Karang Pucung	1	-	-	4
6. Talang Way Sulan	-	-	1	2
7. Sumberagung	-	1	1	2
8. Mekarsari	-	-	1	2
Jumlah	1	2	5	23

Sumber : Kantor Kecamatan Way Sulan

Tabel 4. 4. Jumlah Tenaga Kesehatan di Kecamatan Way Sulan menurut Desa Tahun 2010

Desa	Tenaga Kesehatan		
	Dokter	Bidan	Dukun Bayi
(1)	(2)	(3)	(4)
1. Pemulihan	-	1	2
2. Purwodadi	-	-	2
3. Sukamaju	-	1	6
4. Banjarsari	-	1	3
5. Karang Pucung	1	2	4
6. Talang Way Sulan	-	1	2
7. Sumberagung	-	1	2
8. Mekarsari	-	1	1
Jumlah	1	8	22

Sumber : Kantor Kecamatan Way Sulan

Tabel 4. 5. Banyaknya Tempat Ibadah di Kecamatan Way Sulan menurut Desa Tahun 2010

Desa	Masjid	Musholla/ Langgar	Gereja		Pura	Vihara	Klen- teng
			Kristen	Katolik			
(1)	(2)	(3)	(4)	(5)	(6)	(7)	(8)
1. Pemulihan	3	5	-	-	-	1	-
2. Purwodadi	4	16	-	-	-	-	-
3. Sukamaju	3	27	-	-	-	-	-
4. Banjarsari	5	17	-	-	-	-	-
5. Karang Pucung	5	25	-	-	-	-	-
6. Talang Way Sulan	3	11	-	-	-	-	-
7. Sumberagung	3	5	-	-	-	-	-
8. Mekarsari	2	9	-	-	-	-	-
Jumlah	28	115	-	-	-	1	-

Sumber : Kantor Urusan Agama Kecamatan Way Sulan

Tabel 4. 6. Banyaknya Nikah, Cerai, Talak dan Rujuk di Kecamatan Way Sulan menurut Desa Tahun 2010

Desa	Nikah	Cerai ^{*)}	Talak ^{*)}	Rujuk ^{*)}
(1)	(2)	(3)	(4)	(5)
1. Pemulihan	15	-	-	-
2. Purwodadi	29	-	-	-
3. Sukamaju	17	-	-	-
4. Banjarsari	4	-	-	-
5. Karang Pucung	48	-	-	-
6. Talang Way Sulan	29	-	-	-
7. Sumberagung	30	-	-	-
8. Mekarsari	25	-	-	-
Jumlah	197	-	-	-

Sumber : Kantor Urusan Agama Kecamatan Way Sulan

Keterangan : *) Data tidak tersedia

Tabel 4. 7. Keberadaan Sarana / Lapangan Olahraga di Kecamatan Way Sulan Dirinci menurut Desa Tahun 2010

Desa	Sepak Bola	Bulu Tangkis	Bola Volley
(1)	(2)	(3)	(4)
1. Pemulihan	√	√	√
2. Purwodadi	√	√	√
3. Sukamaju	√	√	√
4. Banjarsari	√	√	√
5. Karang Pucung	√	√	√
6. Talang Way Sulan	√	√	√
7. Sumberagung	√	√	√
8. Mekarsari	√	√	√

Sumber : Kantor Kecamatan Way Sulan

Tabel 4. 8. Keberadaan Alun- alun, Tempat Rekreasi dan Penyewaan VCD di Kecamatan Way Sulan menurut Desa Tahun 2010

Desa	Lapangan Terbuka/Alun- alun/Taman	Tempat Hiburan/ Rekreasi	Penyewaan Video/ VCD/LD
(1)	(2)	(3)	(4)
1. Pemulihan	1	-	-
2. Purwodadi	1	-	-
3. Sukamaju	1	-	-
4. Banjarsari	1	-	-
5. Karang Pucung	2	-	1
6. Talang Way Sulan	1	-	-
7. Sumberagung	1	-	-
8. Mekarsari	1	-	-

Sumber : Kantor Kecamatan Way Sulan

BAB V. PERTANIAN



Tabel 5. 1. Luas Lahan Sawah di Kecamatan Way Sulan menurut Desa dan Jenisnya Tahun 2010

Desa	Lahan Sawah (Ha)			Jumlah
	Berpengairan	Tidak berpengairan	Sementara Tidak Diusahakan	
(1)	(2)	(3)	(4)	(5)
1. Pemulihan	-	320,00	-	320,00
2. Purwodadi	-	221,00	-	221,00
3. Sukamaju	-	165,00	-	165,00
4. Banjarsari	-	337,50	-	337,50
5. Karang Pucung	45,00	115,00	-	160,00
6. Talang Way Sulan	202,00	53,00	-	255,00
7. Sumberagung	42,00	40,29	-	82,29
8. Mekarsari	222,75	55,00	-	277,75
Jumlah	511,75	1 306,79	-	1 818,54

Sumber : KCD Pertanian Kecamatan Way Sulan

Tabel 5. 2. Luas Lahan Bukan Sawah di Kecamatan Way Sulan menurut Desa dan Jenisnya Tahun 2010

Desa	Lahan Bukan Sawah (Ha)							Jumlah
	Ladang/ tegal/teba/ kolam	Perke- bunan	Hutan Rakyat	Pemuki man	Indus- tri	Perkantoran/ Pertokoan	Lainnya	
(1)	(2)	(3)	(4)	(5)	(6)	(7)	(8)	(10)
1. Pemulihan	67,9	24,5	-	69,6	1,2	1,4	32,4	197,0
2. Purwodadi	97,6	12,5	-	42,4	1,0	0,9	50,1	204,5
3. Sukamaju	224,5	10,5	-	36,7	1,0	0,8	41,5	315,0
4. Banjarsari	355,6	10,0	-	77,8	2,0	2,0	43,9	491,3
5. Karang Pucung	568,7	64,0	-	118,5	2,4	18,0	131,9	903,5
6. Talang Way Sulan	22,3	12,0	-	68,0	1,2	2,0	14,0	119,5
7. Sumberagung	158,5	11,0	-	53,0	2,9	2,1	8,0	235,5
8. Mekarsari	89,0	5,0	-	34,0	1,4	0,6	6,7	136,7
Jumlah	1.584,1	149,5	-	500,0	13,1	27,8	328,5	2.603,0

Sumber : Kantor Kecamatan Way Sulan

Tabel 5. 3. Luas Panen Padi Sawah, Padi Ladang dan Jagung di Kecamatan Way Sulan Dirinci per Bulan Tahun 2010

Bulan	Luas (Ha)		
	Padi Sawah	Padi Ladang	Jagung
(1)	(2)	(3)	(4)
Januari	-	-	525
Februari	-	643	-
Maret	1 230	166	373
April	239	40	400
Mei	-	-	75
Juni	-	-	328
Juli	701	-	215
Agustus	292	-	150
September	402	-	225
Oktober	-	-	752
Nopember	-	-	75
Desember	-	-	129

Sumber: BPS Kabupaten Lampung Selatan

Tabel 5. 4. Luas Panen Kedelai, Kacang Tanah dan Kacang Hijau di Kecamatan Way Sulan Dirinci per Bulan Tahun 2010

Jenis Tanaman	Luas (Ha)		
	Kedelai	Kacang Tanah	Kacang Hijau
(1)	(2)	(3)	(3)
Januari	-	8	3
Februari	-	2	2
Maret	-	-	2
April	-	4	1
Mei	10	4	2
Juni	10	-	2
Juli	10	10	2
Agustus	-	40	2
September	10	-	2
Oktober	-	34	3
Nopember	112	4	2
Desember	-	88	2

Sumber: BPS Kabupaten Lampung Selatan

Tabel 5. 5. Luas Panen Ubi Kayu dan Ubi Jalar di Kecamatan Way Sulan Dirinci per Bulan Tahun 2010

Jenis Tanaman	Luas (Ha)	
	Ubi Kayu	Ubi Jalar
(1)	(2)	(3)
Januari	-	-
Februari	-	-
Maret	-	4
April	50	4
Mei	70	2
Juni	-	-
Juli	-	-
Agustus	-	2
September	10	-
Oktober	-	-
Nopember	-	2
Desember	-	1

Sumber: BPS Kabupaten Lampung Selatan

Tabel 5. 6. Jumlah Ternak di Kecamatan Way Sulan menurut Desa dan Jenisnya Tahun 2010

Desa	Jenis Ternak (ekor)				
	Sapi	Kerbau	Kambing	Domba	Babi
(1)	(2)	(3)	(4)	(5)	(6)
1. Pemulihan	73	12	58	-	-
2. Purwodadi	68	6	62	-	-
3. Sukamaju	87	-	77	-	-
4. Banjarsari	92	11	46	-	-
5. Karang Pucung	354	10	354	468	-
6. Talang Way Sulan	67	-	127	12	-
7. Sumberagung	40	-	34	-	-
8. Mekarsari	28	11	14	86	-
Jumlah	809	50	772	566	-

Sumber : Kantor Kecamatan Way Sulan

BAB VI. PERINDUSTRIAN DAN PERDAGANGAN



Tabel 6. 1. Banyaknya Pasar, Toko, Rumah Makan dan Hotel di Kecamatan Way Sulan menurut Desa Tahun 2010

Desa	Jenis Sarana			
	Pasar	Toko/ Warun/ Kios	Warung Makan	Hotel/ penginapan
(1)	(2)	(3)	(4)	(5)
1. Pemulihan	1	15	3	-
2. Purwodadi	-	15	3	-
3. Sukamaju	-	17	3	-
4. Banjarsari	-	19	4	-
5. Karang Pucung	1	196	19	-
6. Talang Way Sulan	-	27	4	-
7. Sumberagung	1	43	12	-
8. Mekarsari	-	12	2	-
Jumlah	3	344	50	-

Sumber : Kantor Kecamatan Way Sulan

Tabel 6. 2. Jumlah Industri / Kerajinan Rakyat di Kecamatan Way Sulan menurut Desa Tahun 2010

Desa	Jenis Industri / Kerajinan Rakyat				
	Kerajinan Kayu	Kerajinan Logam	Anyaman/ Keramik	Kr. Kain/ Tenun	Makanan
(1)	(3)	(4)	(5)	(6)	(7)
1. Pemulihan	2	-	1	-	3
2. Purwodadi	1	-	3	-	2
3. Sukamaju	1	-	-	-	-
4. Banjarsari	2	-	-	-	2
5. Karang Pucung	6	-	-	-	4
6. Talang Way Sulan	4	-	12	-	2
7. Sumberagung	3	-	2	-	2
8. Mekarsari	1	-	2	-	-
Jumlah	20	-	20	-	15

Sumber : Kantor Kecamatan Way Sulan

Tabel 6. 3. Jumlah Industri Kecil di Kecamatan Way Sulan menurut Desa Tahun 2010

Desa	Jenis Industri Kecil				
	Penggilingan	Tobong Bata	Tobong Genteng	Tahu	Tempe
(1)	(2)	(3)	(4)	(5)	(6)
1. Pemulihan	4	-	-	-	-
2. Purwodadi	8	-	-	-	-
3. Sukamaju	5	-	-	-	-
4. Banjarsari	5	-	-	-	-
5. Karang Pucung	8	-	-	-	1
6. Talang Way Sulan	7	-	12	2	2
7. Sumberagung	7	12	1	-	2
8. Mekarsari	8	-	2	-	-
Jumlah	52	12	15	2	5

Sumber : Kantor Kecamatan Way Sulan

Tabel 6. 4. Keberadaan Tempat Usaha Penambangan/ Penggalian di Kecamatan Way Sulan menurut Desa Tahun 2010

Desa	Jenis Bahan Tambang/galian			
	Batu/koral	Pasir	Kapur	Lainnya
(1)	(2)	(3)	(4)	(5)
1. Pemulihan	-	√	-	-
2. Purwodadi	-	√	-	-
3. Sukamaju	-	-	-	-
4. Banjarsari	-	√	-	-
5. Karang Pucung	-	√	-	-
6. Talang Way Sulan	-	√	-	-
7. Sumberagung	-	√	-	-
8. Mekarsari	-	√	-	-

Sumber : Kantor Kecamatan Way Sulan

Tabel 6. 5. Banyaknya Bank dan Koperasi di Kecamatan Way Sulan menurut Desa Tahun 2010

Desa	Bank Umum	BPR	KUD	Koperasi Non KUD
(1)	(2)	(3)	(4)	(5)
1. Pemulihan	-	-	-	-
2. Purwodadi	-	-	-	-
3. Sukamaju	-	-	-	-
4. Banjarsari	-	-	-	-
5. Karang Pucung	-	-	-	-
6. Talang Way Sulan	-	-	-	-
7. Sumberagung	-	-	-	-
8. Mekarsari	-	-	-	-

Sumber : Kantor Kecamatan Way Sulan

Tabel 6. 6. Banyaknya Rumah Tangga Pelanggan Listrik PLN dan Non PLN di Kecamatan Way Sulan menurut Desa Tahun 2010

Desa	PLN	Non PLN
(1)	(2)	(3)
1. Pemulihan	438	-
2. Purwodadi	545	7
3. Sukamaju	608	3
4. Banjarsari	956	15
5. Karang Pucung	1 279	75
6. Talang Way Sulan	651	5
7. Sumberagung	662	23
8. Mekarsari	560	5
Jumlah	5 699	133

Sumber : Kantor Kecamatan Way Sulan

BAB VII. PERHUBUNGAN DAN TELEKOMUNIKASI



<http://lamjung.ac.id>
<http://bank.bps.g>

Tabel 7. 1. Panjang Jalan Desa di Kecamatan Way Sulan menurut Desa dan Klasifikasi Jalan Tahun 2010

Desa	Klasifikasi Jalan (Km)		
	Aspal	Batu	Tanah
(1)	(2)	(3)	(4)
1. Pemulihan	4,0	4,0	2,0
2. Purwodadi	3,1	2,5	3,0
3. Sukamaju	-	4,5	1,9
4. Banjarsari	2,0	4,0	7,0
5. Karang Pucung	6,0	5,0	6,0
6. Talang Way Sulan	2,0	3,6	1,2
7. Sumberagung	5,0	3,0	3,0
8. Mekarsari	0,8	6,3	4,0
Jumlah	22,9	32,9	28,1

Sumber : Kantor Kecamatan Way Sulan

Tabel 7. 2. Keberadaan Angkutan Umum yang Digunakan Penduduk di Kecamatan Way Sulan menurut Desa dan jenis angkutan Tahun 2010

Desa	Jenis Angkutan			
	Becak	Pedati/ dokar/ gerobak	Ojek Spd. Motor	Kendaraan Roda 4
(1)	(2)	(3)	(4)	(5)
1. Pemulihan	-	-	-	-
2. Purwodadi	-	-	-	-
3. Sukamaju	-	-	-	-
4. Banjarsari	-	-	-	-
5. Karang Pucung	-	-	√	√
6. Talang Way Sulan	-	-	-	√
7. Sumberagung	-	-	√	√
8. Mekarsari	-	-	-	-

Sumber : Kantor Kecamatan Way Sulan

Tabel 7.3. Banyaknya Pelanggan Telepon Pesawat TV dan Wartel di Kecamatan Way Sulan menurut Desa Tahun 2010

Desa	Pelanggan Telepon	Pesawat Televisi	Wartel/ Kiospon
(1)	(2)	(3)	(4)
1. Pemulihan	-	332	-
2. Purwodadi	-	294	-
3. Sukamaju	-	225	-
4. Banjarsari	-	676	-
5. Karang Pucung	-	972	-
6. Talang Way Sulan	-	550	-
7. Sumberagung	-	253	-
8. Mekarsari	-	375	-
Jumlah	-	3 677	-

Sumber : Kantor Kecamatan Way Sulan

BAB VIII. KEUANGAN DAN HARGA - HARGA



<http://lamyankab.bps.go.id>

Tabel 8. 1. Target dan Realisasi Penerimaan Pajak bumi dan Bangunan di Kecamatan Way Sulan menurut Desa Tahun 2010

Desa	Jumlah Wajib Pajak	Target (Rp.)	Realisasi (Rp.)	Persentase
(1)	(2)	(3)	(4)	(5)
1. Pemulihan	866	7 369 769	5 640 000	76,53
2. Purwodadi	1 237	9 623 108	2 730 000	28,37
3. Sukamaju	970	6 847 397	6 600 000	96,39
4. Banjarsari	1 823	14 255 190	6 000 000	42,09
5. Karang Pucung	2 758	22 194 971	5 674 000	25,56
6. Talang Way Sulan	1 169	10 659 896	10 659 896	100,00
7. Sumberagung	884	3 919 142	2 100 000	53,58
8. Mekarsari	1 139	8 285 323	3 535 488	42,67
Jumlah	10 846	33 154 796	42 939 384	51,64

Sumber : Kantor Kecamatan Way Sulan

Tabel 8. 2. Rata- rata Harga Beberapa Komoditi Pertanian di Kecamatan Way Sulan menurut Desa Tahun 2010

Desa	Padi (Kg)	Jagung (Kg)	Ubi Kayu (Kg)
(1)	(2)	(3)	(4)
1. Pemulihan	3 100	1 450	480
2. Purwodadi	3 100	1 450	480
3. Sukamaju	2 900	1 450	470
4. Banjarsari	3 100	1 450	480
5. Karang Pucung	3 100	1 450	500
6. Talang Way Sulan	3 100	1 450	480
7. Sumberagung	3 100	1 450	490
8. Mekarsari	3 100	1 450	480
Rata-rata	3 075	1 450	483

Sumber : Kantor Kecamatan Way Sulan

Tabel 8. 3. Rata- rata Harga Kebutuhan Pokok di Kecamatan Way Sulan menurut Jenisnya Tahun 2010

Jenis Barang	Satuan	Rata-rata Harga
(1)	(2)	(3)
1. Beras	Kg	6.000
2. Ikan Asin	Kg	20.000
3. Garam	Kg	2.000
4. Gula Pasir	Kg	11.000
5. Minyak Goreng	Kg	11.000
6. Minyak Tanah	Liter	10.000
7. Sabun Cuci	Batang	1.500
8. Tepung Terigu	Kg	8.000

Sumber : Kantor Kecamatan Way Sulan