

# MERAPI BARAT DALAM ANGKA

*West Merapi In Figures*

2010/2011



**BADAN PUSAT STATISTIK  
KABUPATEN LAHAT**

<http://www.lahatkab.go.id>

**MERAPI BARAT DALAM ANGKA 2010/2011**  
*MERAPI BARAT IN FIGURES 2010/2011*

**No. Katalog / Catalog Number** : 11020011604.131

**ISSN** : 0215.3971

**No. Publikasi / Publication Number** : 16047.003

**Ukuran Buku / Book Size** : 16 cm x 15 cm

**Jumlah Halaman / Total Pages** : 104 + XIII

**Naskah / Manuscript** :  
Seksi Neraca Wilayah dan Analisis Statistik

**Penyunting / Editor** :  
Seksi Neraca Wilayah dan Analisis Statistik

**Gambar / Figures** :  
Seksi Neraca Wilayah dan Analisis Statistik

**Gambar Kulit / Cover Design** :  
Badan Pusat Statistik Kabupaten Lahat  
BPS - Office Of Lahat Regency

**Diterbitkan oleh / Published by** :  
Badan Pusat Statistik Kabupaten Lahat  
BPS – Office Of Lahat Regency

**Dicetak oleh / Printed by** :

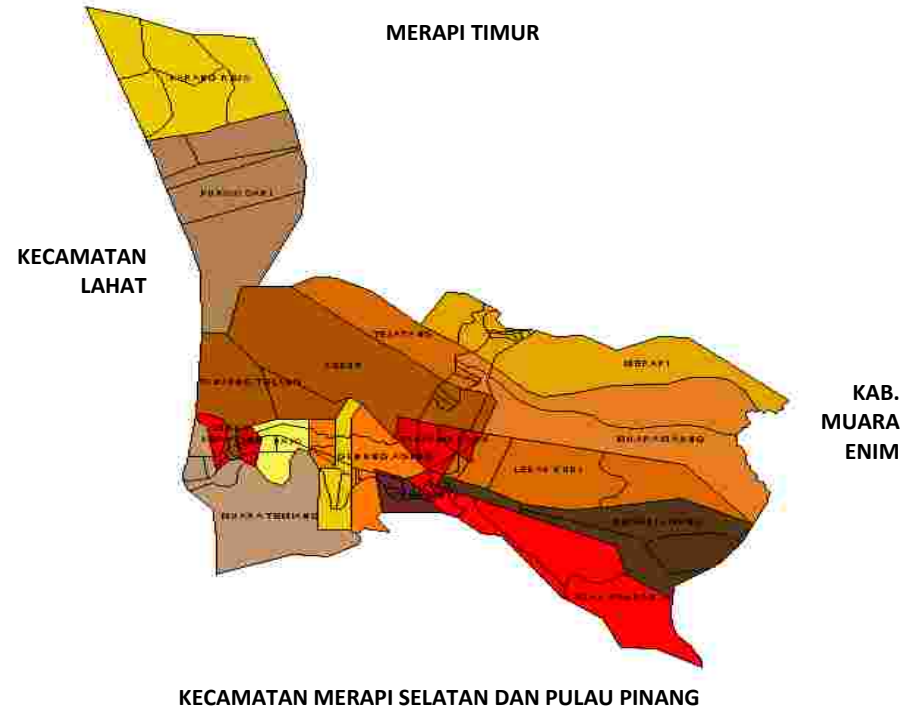
**Boleh dikutip dengan menyebutkan sumbernya**  
*May be cited with reference to the source*

**PETA KECAMATAN MERAPI BARAT TAHUN 2010/2011**  
*MAP OF WEST MERAPI SUBDISTRICT YEAR 2010/2011*



<http://www.lahatkab.bps.go.id>

**PETA DESA KECAMATAN MERAPI BARAT TAHUN 2010/2011**  
*VILLAGES MAP OF WEST MERAPI SUB DISTRICT YEAR 2010/2011*



## **KATA PENGANTAR**

*Dengan memanjatkan puji syukur ke hadirat Tuhan Yang Maha Esa, Badan Pusat Statistik Kabupaten Lahat telah dapat menyelesaikan publikasi "Kecamatan Merapi Barat Dalam Angka Tahun 2010/2011" dengan harapan publikasi ini selalu terbit setiap tahun dengan maksud untuk memberikan gambaran secara komprehensif mengenai keadaan geografi, pemerintahan, sosial dan ekonomi di Kecamatan Merapi Barat.*

*Data-data statistik yang disajikan dalam bentuk tabel merupakan hasil pengumpulan (collecting) data sekunder dari berbagai instansi pemerintah khususnya pemerintahan desa se-Kecamatan Merapi Barat Disamping menyajikan tabel, publikasi ini juga menganalisis secara sekilas data yang tersedia. Namun, karena terbatasnya data yang tersedia maka masih ada juga beberapa keterbatasan informasi yang disampaikan utamanya dalam ketepatan waktu.*

*Dengan terbitnya publikasi ini, diharapkan dapat memberikan informasi yang sebaik-baiknya kepada kalangan pengguna data sebagai bahan monitoring, evaluasi, dan penetapan kebijakan pembangunan maupun sebagai bahan dalam studi-studi selanjutnya.*

*Akhir kata, kami menyampaikan ucapan terima kasih yang sebesar-besarnya kepada semua pihak yang telah membantu terbitnya publikasi ini. Untuk penyempurnaan publikasi ini di kemudian hari, partisipasi aktif dari berbagai institusi sangatlah diharapkan.*

*Lahat, Juni 2011*

**KEPALA BADAN PUSAT STATISTIK  
KABUPATEN LAHAT**

**H. YUSRON, S.E., M.Si.**  
**NIP. 19640111 199103 1 002**

## CAMAT MERAPI BARAT

### SAMBUTAN

*Puji syukur kita panjatkan kehadiran Allah Yang Maha Kuasa, atas berkah dan rahmat-Nya Publikasi “Kecamatan Merapi Barat Dalam Angka Tahun 2010/2011” dapat diselesaikan dengan baik.*

*Kami menyambut gembira keberadaan publikasi “Kecamatan Merapi Barat Dalam Angka Tahun 2010/2011”. Dalam publikasi ini telah dapat menghimpun berbagai informasi (data) dari desa se-Kecamatan Merapi Barat, sehingga dapat meningkatkan pelayanan kepada masyarakat dengan cermat, cepat dan tepat.*

*Kepada semua pihak, Cabang Dinas/Instansi di Kecamatan Merapi Barat yang telah banyak membantu kelancaran penerbitan ini kami ucapkan terima kasih. Ucapan serupa kami sampaikan kepada Badan Pusat Statistik Kabupaten Lahat yang telah memberikan bimbingan teknis penyajian data. Kita semua berharap agar kerjasama yang baik ini dapat diteruskan pada tahun-tahun yang akan datang.*

*Semoga karya ini dapat bermanfaat bagi pihak-pihak yang membutuhkan.*

*Merapi, Juni 2011*

**CAMAT  
MERAPI BARAT**

**ZULKARNAINSYAH, BA**  
**NIP : 195812201981011004**

## **KATA PENGANTAR**

*Dengan memanjatkan puji syukur ke hadirat Tuhan Yang Maha Esa, karena atas karunia-Nya publikasi “ **Kecamatan Merapi Barat Dalam Angka Tahun 2010/2011**” ini dapat terselesaikan.*

*Publikasi ini bertujuan untuk menggambarkan kondisi dan sarana prasarana Kecamatan Merapi Barat, yang nantinya diharapkan dapat menjadi bahan acuan baik dalam evaluasi hasil pembangunan maupun sebagai pedoman untuk perencanaan pembangunan selanjutnya.*

*Terima kasih penulis ucapkan kepada semua pihak yang telah membantu sehingga dapat terbitnya publikasi ini, dan penulis pun sangat menyadari bahwa di dalam publikasi ini masih sangat banyak kekurangan, untuk itu kritik dan saran membangun penulis harapkan demi penyempurnaan di masa yang akan datang.*

*Semoga Allah Yang Maha Kuasa memberkahi kita semua. Amin.*

*Merapi, Juni 2011*

**KOORDINATOR STATISTIK  
KECAMATAN MERAPI BARAT**

**FEBRINA SUSANTI**  
**NIP: 198702112006042001**

**DAFTAR ISI**  
**CONTENTS**

	<b>Halaman/ Page</b>
<b>Kata Pengantar Kepala Badan Pusat Statistik Kabupaten Lahat/ Preface by Head of Central Statistics Board of Lahat Regency</b> .....	i
<b>Sambutan Camat Merapi Barat Foreword by Chief of West Merapi Subdistrict</b> .....	ii
<b>Kata Pengantar KSK Merapi Barat Preface by Statistic Coordinator of West Merapi Subdistrict</b> .....	iii
<b>Daftar Isi/ Contents</b> .....	iv
<b>Daftar Tabel/ List of Tables</b> .....	v
<b>Daftar Gambar/ List of Pictures</b> .....	xiii
<b>BAB I Keadaan Geografis / Geography</b> .....	2
<b>BAB II Pemerintahan / Government</b> .....	12
<b>BAB III Penduduk /Population</b> .....	18
<b>BAB IV Sosial / Social</b> .....	29
<b>BAB V Pertanian / Agriculture</b> .....	71
<b>BAB VI Ekonomi /Economic</b> .....	82
<b>BAB VII Perhubungan Dan Komunikasi / Transportation and Communication</b> .....	92
<b>BAB VIII Keuangan dan Koperasi / Financial and Cooperative</b> .....	99



**DAFTAR TABEL**  
*LIST OF TABLES*

**Halaman/  
Page**

**BAB I : Keadaan Geografis**

*CHAPTER I : Geography*

1.1	Jumlah Penduduk, Luas Daerah, dan Kepadatan Penduduk per Km <sup>2</sup> Kecamatan Merapi Barat menurut Desa Tahun 2010 <i>Number of Population, Area, and Population Density For Each Km<sup>2</sup> of West Merapi Subdistrict by Villages Year 2010.....</i>	6
1.2	Jumlah Penduduk, Dusun, dan Rata-rata Penduduk per Dusun Kecamatan Merapi Barat menurut Desa Tahun 2010 <i>Number of Population, Hamlets, and Average Population For Each Hamlets of West Merapi Subdistrict by Villages Year 2010.....</i>	7
1.3	Batas Wilayah Administrasi Kecamatan Merapi Barat Tahun 2010 <i>Administration Border Area of Merapi Barat District Year 2010.....</i>	8
1.4	Topografi, Tinggi Desa Dari Permukaan Laut, dan Jarak Desa Ke Ibu Kota Kecamatan Tahun 2010 <i>Topografi, The Altitude, and The Distance from Villages to Sub District Capital Year 2010.....</i>	9
1.5	Keadaan Cuaca per Bulan di Kecamatan Merapi Barat Tahun 2010 <i>Monthly Weather Condition in West Merapi Subdistrict Year 2010...</i>	10

**BAB II : Pemerintahan**

*CHAPTER II : Government*

2.1.	Kelengkapan Aparat Pemerintahan Desa Tahun 2010 <i>Equipment of functionary of Villages Government Year 2010.....</i>	14
2.2.	Status dan Klasifikasi Desa/Kelurahan Dalam Kecamatan Merapi Barat Tahun 2010 <i>Status and Classification of Villages/Wards in West Merapi Subdistrict Year 2010.....</i>	15
2.3.	Banyaknya Satuan Lingkungan Setempat di Kecamatan Merapi Barat Tahun 2010 <i>Number Set of Local Environment in West Merapi Subdistrict Year 2010.....</i>	16

**BAB III : Penduduk**  
*CHAPTER III : Population*

3.1.	Luas Wilayah, Jumlah Penduduk, Kepadatan dan Rasio Seks Tahun 2010 <i>Area Widht, Number of Population, Population Density and Sex Ratio Year 2010.....</i>	21
3.2.	Jumlah Penduduk, Dusun, Rumah Tangga serta Rata-rata Penduduk per Dusun dan per Rumah Tangga Tahun 2010 <i>Number of Population, Hamlets, Households and Average of Population for Each of Hamlets and Households Year 2010.....</i>	22
3.3.	Perkiraan Jumlah Penduduk Menurut Agama dan Desa Tahun 2010 <i>Estimated Number of Population by Religion and Villages Year 2010.....</i>	23
3.4.	Jumlah kelahiran dan Kematian menurut Desa Kecamatan Merapi Barat Tahun 2010 <i>Number of Birth and Death by Villages of West Merapi Subdistrict Year 2010.....</i>	25
3.5.	Jumlah Penduduk Datang dan Pergi dirinci per Desa di Kecamatan Merapi Barat Tahun 2010 <i>Number of Visit and Out Population by Villages in West Merapi Subdistrict Year 2010.....</i>	26
3.6.	Jumlah Warga Yang Bekerja sebagai TKI menurut Desa Kecamatan Merapi Barat Tahun 2010 <i>Number of Citizens that Work as Indonesian labor by Villages of West Merapi Subdistrict Year 2010.....</i>	27

**BAB IV : Sosial**  
*CHAPTER IV : Social*

4.1.1	Banyaknya Sekolah menurut Tingkatan dan Status Tahun 2010 <i>Number of Schools by Rank and Status Year 2010.....</i>	34
-------	---	----

4.1.2	Keterangan Banyaknya Sekolah Negeri menurut Tingkatan di Kecamatan Merapi Barat Tahun 2010 <i>Information Number of State Schools by Rank in West Merapi Subdistrict Year 2010.....</i>	36
4.1.3	Banyaknya Murid Laki-Laki Sekolah Dasar Negeri menurut Kelas Tahun 2010 <i>Number of Male Students at State Primary Schools by Class Year 2010.....</i>	38
4.1.4	Banyaknya Murid Perempuan Sekolah Dasar Negeri menurut Kelas Tahun 2010 <i>Number of Female Students at State Primary Schools by Class Year 2010.....</i>	39
4.1.5	Banyaknya Murid Laki-laki Madrasah Ibtida'iyah Negeri menurut Kelas Tahun 2010 <i>Number of Male Students at State Islamic Primary School by Class Year 2010.....</i>	40
4.1.6	Banyaknya Murid Perempuan Madrasah Ibtida'iyah Negeri menurut Kelas Tahun 2010 <i>Number of Female Students at State Islamic Primary School by Class Year 2010....</i>	41
4.1.7	Banyaknya Murid Laki-laki dan Perempuan Sekolah Menengah Pertama (SMP) Negeri menurut Kelas Tahun 2010 <i>Number of Male and Female Students at State Junior High Schools by Class Year 2010.....</i>	42
4.1.8	Banyaknya Murid Laki-laki dan Perempuan Sekolah Menengah Atas (SMA) Negeri menurut Kelas Tahun 2010 <i>Number of Male and Female Students at State Senior High Schools by Class Year 2010.....</i>	43
4.1.9	Banyaknya Guru Tetap Sekolah Dasar/MI Negeri menurut Tingkat Pendidikan dan Jenis Kelamin Tahun 2010 <i>Number of Civil Servant Teachers at State Islamic Primary Schools /Primary Schools by Level Education and Sex Year 2010.....</i>	44

4.1.10	Banyaknya Guru Honor Sekolah Dasar/MI Negeri menurut Tingkat Pendidikan dan Jenis Kelamin Tahun 2010 <i>Number of Packet Teachers at State Islamic Primary Schools /Primary Schools by Level Education and Sex Year 2010.....</i>	45
4.1.11	Banyaknya Guru Tetap Sekolah Menengah Pertama Negeri menurut Tingkat Pendidikan dan Jenis Kelamin Tahun 2010 <i>Number of Civil Servant Teachers at State Junior High Schools by Level Education and Sex Year 2010.....</i>	46
4.1.12	Banyaknya Guru Honor Sekolah Menengah Pertama Negeri menurut Tingkat Pendidikan dan Jenis Kelamin Tahun 2010 <i>Number of Packet Teachers at State Junior High Schools by Level Education and Sex Year 2010.....</i>	47
4.1.13	Banyaknya Guru Tetap Sekolah Menengah Atas Negeri menurut Tingkat Pendidikan dan Jenis Kelamin Tahun 2010 <i>Number of Civil Servant Teachers at State Senior High Schools by Level Education and Sex Year 2010.....</i>	48
4.1.14	Banyaknya Guru Honor Sekolah Menengah Atas Negeri menurut Tingkat Pendidikan dan Jenis Kelamin Tahun 2010 <i>Number of Packet Teachers at State Senior High Schools by Level Education and Sex Year 2010.....</i>	49
4.1.15	Rasio Jumlah Siswa terhadap Guru pada Sekolah Dasar/MI Negeri di Kecamatan Merapi Barat Tahun 2010 <i>Ratio of Students at Teachers at State Islamic Primary Schools /Primary Schools in West Merapi Subdistrict Year 2010.....</i>	50
4.1.16	Rasio Jumlah Siswa terhadap Guru pada Sekolah Menengah Pertama Negeri di Kecamatan Merapi Barat Tahun 2010 <i>Ratio of Students at Teachers at State Junior High Schools in West Merapi Subdistrict Year 2010.....</i>	51

	<b>Halaman/ Page</b>
4.1.17 Rasio Jumlah Siswa terhadap Guru pada Sekolah Menengah Atas Negeri di Kecamatan Merapi Barat Tahun 2010 <i>Ratio of Students at Teachers at State Senior High Schools in West Merapi Subdistrict Year 2010.....</i>	52
4.2.1 Banyaknya Tenaga Kesehatan Yang Tinggal di Desa Tahun 2010 <i>Number of Public Health Personals that Live in Villages Year 2010 .....</i>	53
4.2.2 Jumlah Fasilitas Kesehatan menurut Jenis dan Desa Tahun 2010 <i>Number of Health Facilities by Kind and Village Year 2010 .....</i>	54
4.2.3 Keperluan Air Minum/Memasak Sebagian Besar Masyarakat menurut Sumbernya Tahun 2010 <i>Need of Plane Water/Cooking of Most Households by Source Year 2010.....</i>	56
4.2.4 Tempat Buang Air Besar Sebagian Besar Rumah Tangga di Kecamatan Merapi Barat Tahun 2010 <i>Place to Defecate of Most Households in West Merapi Subdistrict Year 2010.....</i>	57
4.3 Banyaknya PUS dan Peserta KB menurut Desa Tahun 2010 <i>Number of Fertile Age Couples and Member of Family Planning by Villages Year 2010.....</i>	58
4.4 Banyaknya Tempat Peribadatan menurut Agama Tahun 2010 <i>Number of Religious Worship Facility by Religion Year 2010.....</i>	59
4.5 Banyaknya Kejadian Kejahatan menurut Jenisnya Tahun 2010 <i>Number of Climinality by Kind Year 2010.....</i>	60
4.6.1 Banyaknya Penderita Cacat menurut Jenisnya Tahun 2010 <i>Number of Handicapped by Type Year 2010 .....</i>	61
4.6.2 Banyaknya Panti Asuhan dan Jumlah Anak yang Diasuh Tahun 2010 <i>Number of Orphanages and Total Guaranteed Child Year 2010.....</i>	63
4.6.3 Banyaknya Kejadian Bencana Alam menurut Jenis Bencana Tahun 2010 <i>Number of natural Disaster by Kind of Disaster Year 2010 .....</i>	64

4.6.4	Banyaknya Karang Taruna Menurut Klasifikasinya di Kecamatan Merapi Barat Tahun 2010 <i>Number of Youth Association by Classification in West Merapi Subdistrict Year 2010.....</i>	65
4.6.5	Banyaknya Fasilitas Olah Raga menurut Desa Tahun 2010 <i>Number of Sport Facility by Villages Year 2010.....</i>	66
4.6.6	Banyaknya Kelompok Kegiatan Olah Raga menurut Desa Tahun 2010 <i>Number of Sport Activities Group by Villages Year 2010.....</i>	68
4.6.7	Banyaknya Perkumpulan Sosial menurut Jenisnya dan Desa Tahun 2010 <i>Number of Social association by Kind and Villages Year 2010.....</i>	69

**BAB V : Pertanian**  
*CHAPTER V : Agriculture*

5.1	Luas Panen, Produksi dan Rata-rata Produksi per Ha Hasil Pertanian di Kecamatan Merapi Barat Tahun 2010 <i>Harvested Area, Production and Yield Rate of Agricultural Comodities in West Merapi Subdistrict Year 2010.....</i>	74
5.2	Luas Lahan Sawah Menurut Jenis dan Penggunaan (Ha) Tahun 2010 <i>Wet Land Area by Type of cultivation and utilization Year 2010.....</i>	75
5.3	Produksi Buah-buahan Menurut Jenis Buah di Kecamatan Merapi Barat Tahun 2010 <i>Production of Fruits by Kinds of Fruit in West Merapi Subdistrict Year 2010.....</i>	76
5.4.	Luas Areal Perkebunan Rakyat Menurut Jenis Tanaman (Ha) Tahun 2010 <i>Planted Area of Smallholder Estate by Type of Crops (Ha) Year 2010.....</i>	77

5.5	Luas Lahan Sawah Menurut Jenis Pengairan dirinci per desa Tahun 2010 <i>Wet Land Area by Type of cultivation by villages Year 2010</i> .....	78
5.6	Ternak Besar dan Kecil di Kecamatan Merapi Barat Tahun 2010 <i>Large Livestock Population and Small Livestock Population in West Merapi Subdistrict Year 2010</i> .....	79
5.7	Populasi Unggas di Kecamatan Merapi Barat Tahun 2010 <i>Poultry Population in West Merapi Subdistrict Year 2010</i> .....	80
5.8	Produksi Perikanan Tangkap di Kecamatan Merapi Barat Tahun 2010 <i>Catch Fishery Production in West Merapi Subdistrict year 2010</i> .....	80

**BAB VI : Ekonomi**  
*CHAPTER VI : Economic*

6.1.1	Jumlah Industri Menurut Jenisnya <i>Number of Industry by Kind</i> .....	85
6.1.2.	Jumlah Unit Usaha menurut Jenisnya Tahun 2010 <i>Number of Establishments by Kind Year 2010</i> .....	86
6.1.3	Jumlah Minimarket, Kelompok Pertokoan, Agen Minyak Tanah dan Gas di Kecamatan Merapi Barat Tahun 2010 <i>Number of Minimarket, Shops Group, Kerosene Agent and Gas Agent in West Merapi Subdistrict Year 2010</i> .....	87
6.1.4	Jumlah Pasar Menurut Jenisnya di Kecamatan Merapi Barat Tahun 2010 <i>Number of Market by Types In Merapi Barat Subdistrict Year 2010</i> .....	88
6.2.	Keberadaan Bahan Galian Golongan C Menurut Jenisnya Tahun 2010 <i>Quarrying Condition by Kind Year 2010</i> .....	89

6.3.	Jumlah Desa Yang Telah Terjangkau Listrik dan Pelanggan <i>Number of Electricity affordable Villages and Customers Year 2010.....</i>	90
------	--	----

**BAB VII : Perhubungan Dan Komunikasi**  
*CHAPTER VIII : Transportation and Communication*

7.1.	Jenis Permukaan Jalan Terluas di Kecamatan Merapi Barat Tahun 2010 <i>Length of Road by Surface Layer in West Merapi Subdistrict Year 2010.....</i>	94
7.2.	Banyaknya Fasilitas Pos dan Telekomunikasi di Kecamatan Merapi Barat Tahun 2010 <i>Number of Post and Telecommunication Facility in West Merapi Subdistrict Year 2010.....</i>	95
7.3.	Keberadaan Signal Telpon Genggam di Kecamatan Merapi Barat Tahun 2010 <i>Signal Hand Phone Condition by Provider in West Merapi Subdistrict Year 2010 .....</i>	96
7.4.	Jenis Objek Wisata di Kecamatan Merapi Barat Tahun 2010 <i>Types of Tourism Object in West Merapi Subdistrict Year 2010.....</i>	97

**BAB VIII : Keuangan**  
*CHAPTER VIII : Financial*

8.1	Sumber-sumber Penerimaan Desa di Kecamatan Merapi Barat Tahun 2010 <i>Sources of Rural Income in West Merapi Subdistrict Year 2010.....</i>	101
8.2	Jumlah Koperasi menurut jenis Koperasi Tahun 2010 <i>Number of Cooperatives by Kind Year 2010.....</i>	102



**DAFTAR GAMBAR**  
*LIST OF FIGURES*

**Halaman/P a g e**

1.1	Kepadatan Penduduk per Km <sup>2</sup> di Kecamatan Merapi Barat Tahun 2010 <i>Population Density for Each Km<sup>2</sup> In West Merapi Subdistrict Year 2010.....</i>	6
2.1	Jumlah Dusun Di Kecamatan Merapi Barat Tahun 2010 <i>Number of Hamlets in West Merapi Subdistrict Year 2010.....</i>	14
3.1	Penduduk Menurut Jenis Kelamin di Kecamatan Merapi Barat Tahun 2010 <i>Population by Sex In West Merapi Subdistrict Year 2010.....</i>	22
4.1	Jumlah Sekolah Menurut Tingkat sekolah di Kecamatan Merapi Barat Tahun 2010 <i>Number of School by Schools Level In West Merapi Subdistrict Year 2010.....</i>	35
5.1	Hasil Produksi Pertanian di Kecamatan Merapi Barat Tahun 2010 <i>Productions Average of Agricultural Comodities in West Merapi Subdistrict Year 2010.....</i>	75
6.1	Banyaknya Industri menurut Jenisnya di Kecamatan Merapi Barat Tahun 2010 <i>Number of Industry by Kind In West Merapi Subdistrict Year 2010...</i>	86
7.1	Banyaknya Fasilitas Pos dan Telekomunikasi di Kecamatan Merapi Barat Tahun 2010 <i>Number of Communication and Post Facility in West Merapi Subdistrict Year 2010.....</i>	95
8.1	Sumber Penerimaan Pemerintahan Desa Kecamatan Merapi Barat Tahun 2010 <i>Actual Revenue Sources of Village Government of West Merapi Subdistrict Year 2010.....</i>	102

<http://www.lahatkab.bps.go.id>



## I. GEOGRAFIS *Geography*

### 1.1 LETAK GEOGRAFIS DAN LUAS WILAYAH/ *Geography Location and Width Area*

Daerah Kecamatan Merapi Barat terletak di antara **3,50° LU** dan **4,25° LS** dan **103,7° BT**.

Adapun batas-batas Kecamatan Merapi Barat yaitu, di sebelah Barat berbatasan dengan Kecamatan Lahat, di sebelah Selatan berbatasan dengan Kecamatan Merapi Selatan dan Kecamatan Pulau Pinang. Sedangkan di sebelah Timur dibatasi oleh Kabupaten Muara Enim dan di sebelah Utara berbatasan dengan Kecamatan Merapi Timur.

Berdasarkan survey yang ada, luas wilayah Kecamatan Merapi Barat Tahun 2010 diperkirakan sekitar 232,74 Km<sup>2</sup> atau 23.274 Ha dengan jumlah penduduk 19.783 jiwa. Rata-rata kepadatan penduduk di Kecamatan Merapi Barat Tahun 2010 sekitar 85 jiwa per Km<sup>2</sup>. Sedangkan jumlah Kepala Rumah Tangga sebesar 4.829 rumah tangga dan jumlah dusun sebanyak 56 dusun tersebar di 19 desa. Ini berarti rata-rata penduduk per dusun tersebut sekitar 353,27 jiwa atau 353-354 jiwa.

### 1.2. KEADAAN ALAM/*Nature Condition*

Berikut keadaan alam yang akan digambarkan di sini terdiri dari Iklim, Topografi, Keadaan Tanah, Hidrologi, Flora dan Fauna serta Jarak tempuh dari pusat pemerintahan sekitarnya.

#### a. Iklim

Secara keseluruhan Kecamatan Merapi mempunyai iklim tropis dengan suhu udara cukup sejuk antara 27°C sampai dengan 34°C, dimana

daerah ini sebagian besar daerah dataran tinggi yang juga termasuk wilayah kaki bukit barisan Sumatera serta dengan banyaknya eksplorasi pertambangan batu bara membuat daerah ini semakin terasa panas.

#### **b. Topografi**

Pada bagian barat mendekati ibu kota Kabupaten Lahat, daerahnya dialiri oleh sungai Lematang sehingga membentuk dataran rendah sedangkan daerah utara, timur dan selatan terdapat bukit barisan dan membentuk daerah dataran tinggi yang cukup luas untuk garapan pertanian. Yang pada akhirnya bentuk wilayah ini bergelombang sampai berbukit, dengan ketinggian rata-rata sekitar 190,05 M dari permukaan laut.

#### **c. Keadaan Tanah**

Di Kecamatan Merapi ada jenis tanah Aluvial yang bercirikan tanah datar yang liat dan pasir. Biasanya tanah ini berada disekitar desa Muara Temiang, Payo,. Karang Endah, Kebur, Merapi, dan lain – lain. Sepanjang sungai Lematang dan sekitarnya termasuk dataran rendah. Sedangkan daerah dataran tinggi lainnya, sekitar bukit barisan. Terdapat bukit – bukit terjal dengan keadaan tanahnya Litosol (batu terjal di sepanjang bukit). Terdapat pula jenis tanah asosiasi latosol, regosol dan andosol dengan bahan induk tuf vuklan intermedier yang tersebar di seluruh kecamatan.

#### **d. Hidrologi**

Karena daerah ini merupakan bukit barisan, banyak anak – anak sungai yang mengalir, seperti sungai yang cukup besar dan deras adalah sungai Lematang dan yang relatif kecil adalah sungai Serelo dan sungai Puntang. Adapun jumlah curah hujan di Kecamatan Merapi Barat sepanjang Tahun 2010 meningkat dari tahun sebelumnya yaitu sebesar 361,50 Mm

dengan jumlah hari hujan rata-rata per bulan sebanyak 15 hari, sehingga rata-ratanya menjadi 24,1 Mm/hari.

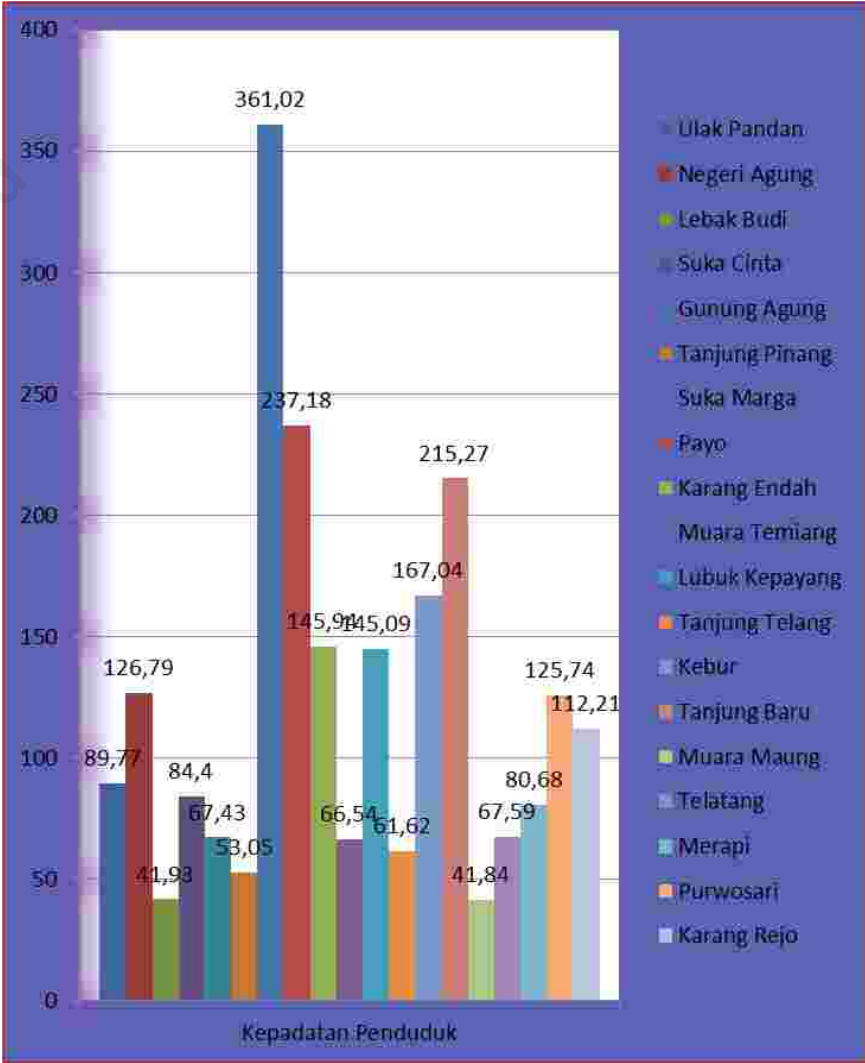
**e. Flora dan Fauna**

Tumbuhan hutan di Kecamatan Merapi Barat ada bermacam – macam antara lain meranti, merawan, petai, durian, kopi, dan karet. Sedangkan kayu yang baik seperti tembesu, tenam, kulim tidak lagi didapati di daerah ini. Kehidupan fauna di daerah ini agaknya mulai surut karena sudah mulai banyaknya perubahan fungsi lahan dari pertanian menjadi pertambangan. Yang tetap ada seperti burung, kambing, itik, kerbau, sapi, ayam kampung, dan ayam hutan.

**f. Jarak Wilayah**

Untuk berkunjung ke suatu tempat paling tidak kita harus mengetahui jarak tempuh yang akan kita tuju agar dapat memperkirakan berapa lama waktu yang akan kita habiskan seiring dengan kecepatan kendaraan yang akan kita gunakan sesuai dengan kebutuhan masing-masing. Mengenai jarak wilayah yang terjauh dari ibu kota Kecamatan berada pada Desa Karang Rejo yaitu sekitar 35 Km dan yang terdekat yaitu Desa Merapi dengan jarak 0,5 Km. Dari tabel yang ada, rata-rata jarak desa ke ibu kota kecamatan berkisar antara 11,69 Km.

<b>Gambar</b>	<b>1.1</b>	<b>Kepadatan Penduduk per Km<sup>2</sup> di Kecamatan Merapi Barat Tahun 2010</b>
<i>Figure</i>		<i>Population Density for Each Km<sup>2</sup> In West Merapi Subdistrict Year 2010</i>



**Tabel 1.1** Jumlah Penduduk, Luas Daerah, dan Kepadatan Penduduk per Km<sup>2</sup> menurut Desa Kecamatan Merapi Barat  
*Number of Population, Area, and Population Density For Each Km<sup>2</sup> by Villages of West Merapi Subdistrict Tahun / Year 2010*

Kecamatan Villages	Luas (Km <sup>2</sup> ) Area (Km <sup>2</sup> )	Jumlah Penduduk/ Total Population	Kepadatan Penduduk per Km <sup>2</sup> / Population Density for Each Km <sup>2</sup>
(1)	(2)	(3)	(4)
01. Ulak Pandan	24,63	2.211	89,77
02. Negeri Agung	5,45	691	126,79
03. Lebak Budi	22,3	935	41,93
04. Suka Cinta	13,4	1.131	84,40
05. Gunung Agung	20,17	1.360	67,43
06. Tanjung Pinang	16,4	870	53,05
07. Suka Marga	1,77	639	361,02
08. Payo	3,9	925	237,18
09. Karang Endah	3,94	575	145,94
10. Muara Temiang	10,94	728	66,54
11. Lubuk Kepayang	4,99	724	145,09
12. Tanjung Telang	13,86	854	61,62
13. Kebur	9,89	1.652	167,04
14. Tanjung Baru	5,5	1.184	215,27
15. Muara Maung	24,19	1.012	41,84
16. Telatang	16,29	1.101	67,59
17. Merapi	26,4	2.130	80,68
18. Purwosari	6,1	767	125,74
19. Karang Rejo	2,62	294	112,21
<b>Jumlah /Total</b> <b>2010</b>	<b>232,74</b>	<b>19.783</b>	<b>85,00</b>
<b>2009</b>	<b>232,74</b>	<b>16.370</b>	<b>70,34</b>

Sumber : Badan Pusat Statistik Kabupaten Lahat  
Source : BPS of Lahat Regency

**Tabel 1.2** Jumlah Penduduk, Dusun, dan Rata-rata Penduduk per Dusun menurut Desa Kecamatan Merapi Barat  
*Table 1.2 Number of Population, Hamlets, and Average Population For Each Hamlets by Villages of West Merapi Subdistrict Tahun / Year 2010*

Kecamatan Villages	Jumlah Penduduk/ Total Population	Jumlah RT/ Total House- holds	Jumlah Dusun/ Total Hamlet	Rata-rata Penduduk per Dusun/Average Population For Each Hamlets
(1)	(2)	(3)	(4)	(5)
01. Ulak Pandan	2.211	546	6	368,50
02. Negeri Agung	691	160	2	345,50
03. Lebak Budi	935	235	3	311,67
04. Suka Cinta	1.131	288	2	565,50
05. Gunung Agung	1.360	323	3	453,33
06. Tanjung Pinang	870	207	3	290,00
07. Suka Marga	639	160	2	319,50
08. Payo	925	213	2	462,50
09. Karang Endah	575	133	2	287,50
10. Muara Temiang	728	178	2	364,00
11. Lubuk Kepayang	724	176	3	241,33
12. Tanjung Telang	854	225	3	284,67
13. Kebur	1.652	411	4	413,00
14. Tanjung Baru	1.184	263	3	394,67
15. Muara Maung	1.012	240	3	337,33
16. Telatang	1.101	254	2	550,50
17. Merapi	2.130	512	5	426,00
18. Purwosari	767	221	4	191,75
19. Karang Rejo	294	84	2	147,00
<b>Jumlah/Tota 2010</b>	<b>19.783</b>	<b>4.829</b>	<b>56</b>	<b>353,27</b>
<b>2009</b>	<b>16.370</b>	<b>4.878</b>	<b>56</b>	<b>292,32</b>

Sumber : Badan Pusat Statistik Kabupaten Lahat  
 Source : BPS of Lahat Regency



**Tabel** 1.3 **Batas Wilayah Administrasi Kecamatan Merapi Barat**  
*Table* **Administration Border Area of West Merapi Subdistrict**  
**Tahun / Year 2010**

<b>Arah</b> <i>Direction</i>	<b>Perbatasan</b> <i>Border Area</i>
(1)	(2)
Utara	Kecamatan Merapi Timur
Selatan	Kecamatan Merapi selatan dan Kecamatan Pulau Pinang
Timur	Kabupaten Muara Enim
Barat	Kecamatan Lahat

---

Sumber : Badan Pusat Statistik Kabupaten Lahat  
Source : BPS of Lahat Regency

**Tabel** 1.4 **Topografi, Tinggi Desa Dari Permukaan Laut, dan Jarak Dari Desa Ke Ibu Kota Kecamatan**  
*Topografi, The Altitude, and The Distance From Villages to Subdistrict Capital*  
**Tahun / Year 2010**

Kecamatan <i>Villages</i>	Topografi	Ketinggian dari Permukaan Laut (m)	Jarak ke Ibu Kota Kecamatan (Km)
(1)	(2)	(3)	(4)
01. Ulak Pandan	Dataran	495	4,00
02. Negeri Agung	Dataran	47	4,50
03. Lebak Budi	Dataran	50	4,80
04. Suka Cinta	Dataran	60	6,00
05. Gunung Agung	Dataran	48	7,00
06. Tanjung Pinang	Dataran	400	10,00
07. Suka Marga	Dataran	300	6,80
08. Payo	Dataran	78	9,00
09. Karang Endah	Dataran	30	10,00
10. Muara Temiang	Dataran	400	15,00
11. Lubuk Kepayang	Dataran	63	12,30
12. Tanjung Telang	Dataran	35	11,00
13. Kebur	Dataran	70	3,00
14. Tanjung Baru	Dataran	50	4,00
15. Muara Maung	Dataran	70	1,00
16. Telatang	Dataran	300	1,20
17. Merapi	Dataran	450	0,50
18. Purwosari	Dataran	350	30,00
19. Karang Rejo	Dataran	315	35,00
<b>Rata-rata</b>	<b>Dataran</b>	<b>190,05</b>	<b>11,69</b>

Sumber : Badan Pusat Statistik Kabupaten Lahat

Source : BPS of Lahat Regency

**Tabel 1.5 Keadaan Cuaca per Bulan di Kecamatan Merapi Barat**  
*Table Monthly Weather Condition in West Merapi Subdistrict Tahun / Year 2010*

<b>B u l a n</b> <i>Month</i>	<b>Jumlah Curah Hujan (Mm)</b>	<b>Jumlah Hari Hujan (Day)</b>	<b>Rata-rata (Mm/Day)</b>	
<b>(1)</b>	<b>(2)</b>	<b>(3)</b>	<b>(4)</b>	
Januari / <i>January</i>	568	22	25,82	
Pebruari / <i>February</i>	705	17	41,47	
Maret / <i>March</i>	356	18	19,78	
April / <i>April</i>	374	16	23,38	
Mei / <i>May</i>	294	14	21,00	
Juni / <i>June</i>	194	10	19,40	
Juli / <i>July</i>	113	10	11,30	
Agustus / <i>August</i>	353	11	32,09	
September / <i>September</i>	215	17	12,65	
Oktober / <i>October</i>	328	15	21,87	
Nopember / <i>November</i>	564	18	31,33	
Desember / <i>December</i>	274	12	22,83	
<b>Rata – rata</b>	<b>2010</b>	<b>361,50</b>	<b>15,00</b>	<b>24,10</b>
	<b>2009</b>	<b>227,67</b>	<b>9,42</b>	<b>23,25</b>

Sumber : UPTD Dinas Pertanian dan Tanaman Pangan Kecamatan Merapi Barat  
*Source : Food Crops Agriculture Service Unit of West Merapi Subdistrict*

<http://www.lahatkab.bps.go.id>

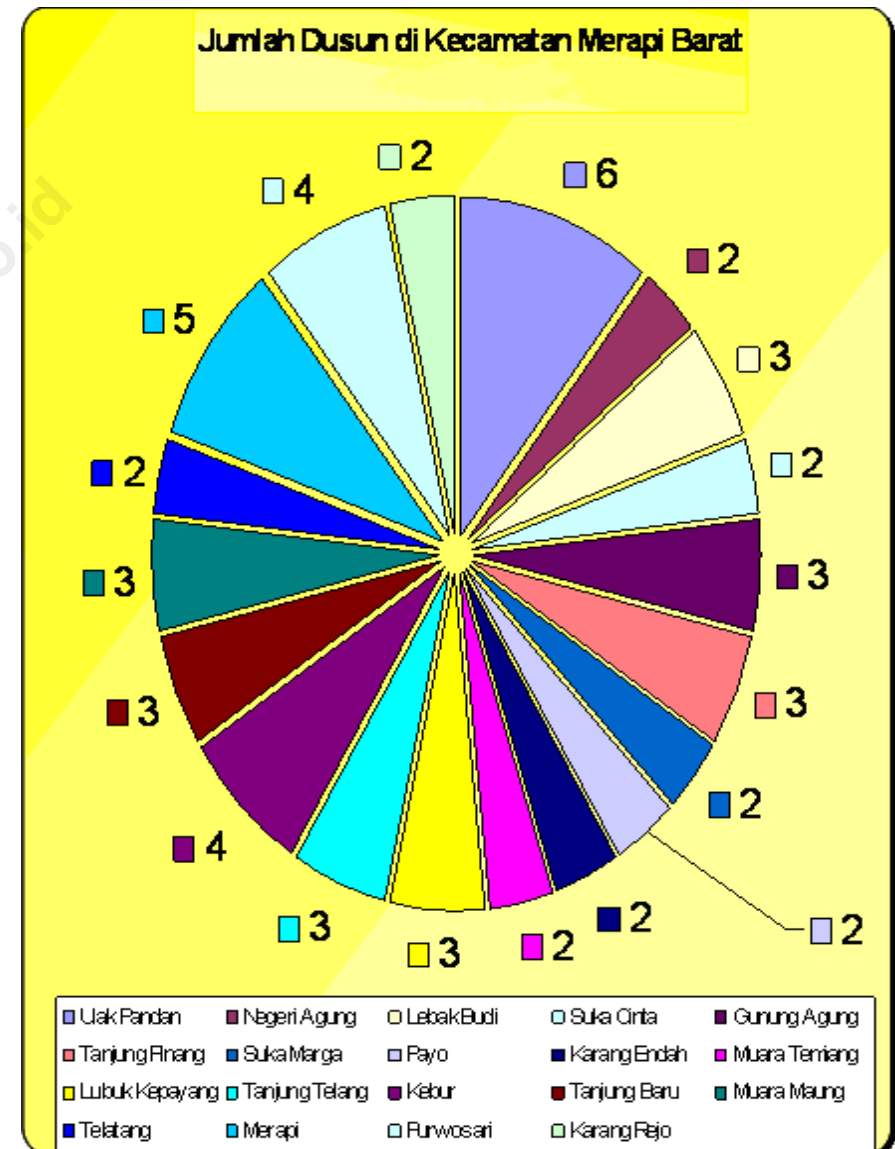


## **II. PEMERINTAHAN** *Government*

Secara administratif Kecamatan Merapi Barat pada tahun 2010 masih terdiri dari 19 Desa dengan berstatus definitif semua. Secara rinci pembagian daerah administratif tersebut (banyaknya dusun) menurut desa dapat dilihat pada tabel 2.3.

Dari berbagai aparat desa yang ada, hanya 5 (lima) orang yang berjenis kelamin perempuan, itupun hanya menduduki jabatan sekdes. Untuk kelengkapan aparat desa mulai dari kades hingga Ketua BPD, hanya 3 (tiga) desa yang tidak memiliki sekdes dan 1 desa yang tidak ada BPD. Ini menunjukkan partisipasi aktif dari masyarakat desa dalam rangka ikut menyelenggarakan pemerintahan daerah sampai ke tingkat terkecil sudah cukup baik.

**Gambar 2.1.** Jumlah Dusun di Kecamatan Merapi Barat  
*Figure 2.1.* Number of Hamlets in West Merapi Subdistrict  
Tahun / Year 2010



**Kelengkapan Aparat Pemerintahan Desa  
Kecamatan Merapi Barat**

**Tabel** 2.1 *Equipment of Functionary of Villages Government of West Merapi  
Subdistrict*

**Tahun / Year 2010**

<b>Desa Villages</b>	<b>Kepala Desa/ Head Of Villages</b>	<b>Sekretaris Desa/ Villages Secretary</b>	<b>Ketua BPD/ Head of BPD</b>
(1)	(2)	(3)	(4)
01. Ulak Pandan	L	L	L
02. Negeri Agung	L	L	L
03. Lebak Budi	L	L	L
04. Suka Cinta	L	-	L
05. Gunung Agung	L	L	L
06. Tanjung Pinang	L	L	L
07. Suka Marga	L	-	-
08. Payo	L	-	L
09. Karang Endah	L	P	L
10. Muara Temiang	L	L	L
11. Lubuk Kepayang	L	P	L
12. Tanjung Telang	L	P	L
13. Kebur	L	L	L
14. Tanjung Baru	L	L	L
15. Muara Maung	L	L	L
16. Telatang	L	L	L
17. Merapi	L	L	L
18. Purwosari	L	P	L
19. Karang Rejo	L	P	L

Sumber : Badan Pusat Statistik Kabupaten Lahat  
Source : BPS of Lahat Regency

Note : L=Laki-laki  
P=Perempuan

Status dan Klasifikasi Desa/Kelurahan Dalam  
Kecamatan Merapi Barat

**Tabel 2.2** Status and Classification of Villages/Wards in West Merapi  
Subdistrict

Tahun / Year 2010

Desa Villages	Status Status	Klasifikasi Classification
(1)	(2)	(3)
01. Ulak Pandan	Desa	Definitif
02. Negeri Agung	Desa	Definitif
03. Lebak Budi	Desa	Definitif
04. Suka Cinta	Desa	Definitif
05. Gunung Agung	Desa	Definitif
06. Tanjung Pinang	Desa	Definitif
07. Suka Marga	Desa	Definitif
08. Payo	Desa	Definitif
09. Karang Endah	Desa	Definitif
10. Muara Temiang	Desa	Definitif
11. Lubuk Kepayang	Desa	Definitif
12. Tanjung Telang	Desa	Definitif
13. Kebur	Desa	Definitif
14. Tanjung Baru	Desa	Definitif
15. Muara Maung	Desa	Definitif
16. Telatang	Desa	Definitif
17. Merapi	Desa	Definitif
18. Purwosari	Desa	Definitif
19. Karang Rejo	Desa	Definitif
<b>Gambaran Umum</b>	<b>Desa</b>	<b>Definitif</b>

Sumber : Badan Pusat Statistik Kabupaten Lahat

Source : BPS of Lahat Regency



**Banyaknya Satuan Lingkungan Setempat  
di Kecamatan Merapi Barat**  
*Number Set of Local Environment in West Merapi  
Subdistrict*  
**Tahun / Year 2010**

**Tabel** 2.3  
*Table*

<b>Desa</b> <i>Villages</i>	<b>RW</b>	<b>RT</b>	<b>Dusun</b>	<b>Jumlah</b> <i>/Total</i>
(1)	(2)	(3)	(4)	(5)
01. Ulak Pandan	-	-	6	6
02. Negeri Agung	-	-	2	2
03. Lebak Budi	-	-	3	3
04. Suka Cinta	-	-	2	2
05. Gunung Agung	-	-	3	3
06. Tanjung Pinang	-	-	3	3
07. Suka Marga	-	-	2	2
08. Payo	-	-	2	2
09. Karang Endah	-	-	2	2
10. Muara Temiang	-	-	2	2
11. Lubuk Kepayang	-	-	3	3
12. Tanjung Telang	-	-	3	3
13. Kebur	-	-	4	4
14. Tanjung Baru	-	-	3	3
15. Muara Maung	-	-	3	3
16. Telatang	-	-	2	2
17. Merapi	-	-	5	5
18. Purwosari	-	-	4	4
19. Karang Rejo	-	-	2	2
<b>Jumlah/Total</b> <b>2010</b>	-	-	<b>56</b>	<b>56</b>
	<b>2009</b>	-	<b>56</b>	<b>56</b>

Sumber : Badan Pusat Statistik Kabupaten Lahat  
Source : BPS of Lahat Regency

<http://www.lahatkab.bps.go.id>



### **III PENDUDUK, ANGKATAN KERJA DAN TRANSMIGRASI**

*Population, Labour Force and Transmigration*

#### **3.1. Penduduk /Population**

Jumlah penduduk di Kecamatan Merapi Barat pada tahun 2010 berjumlah 19.783 jiwa terbagi atas 10.199 orang laki-laki dan 9.584 orang perempuan.

Rasio jenis kelamin Kecamatan Merapi Barat pada tahun 2010 sebesar 106,42 persen menurun sekitar 16,82% dibanding tahun sebelumnya. Meskipun menurun, dari hasil rasio jenis kelamin daerah ini mempunyai jumlah penduduk laki-laki lebih besar dari pada perempuan. Dari tabel 3.1 dapat dilihat bahwa hanya terdapat 3 (tiga) desa di Kecamatan Merapi Barat yang rasio jenis kelaminnya di bawah 100 yaitu berada pada Desa Gunung Agung, Suka Marga dan Merapi. Disamping itu, jumlah Kepala Rumah Tangga yang ada di Kecamatan Merapi Barat Tahun 2010 berjumlah 4.829 KRT (Kepala Rumah Tangga), dengan besar jiwa rata-rata per RT 4,10 orang. Artinya tiap-tiap rumah tangga akan dihuni rata-rata 4 (empat) sampai 5 (lima) orang.

Sedangkan rata-rata jumlah penduduk per dusun sebesar 353,27 jiwa (meningkat sebesar 20,85% dibanding tahun sebelumnya yang rata-rata penduduknya sebesar 292,32 jiwa per dusun). Ini artinya di Tahun 2010 rata-rata setiap dusun dihuni oleh sekitar 353-354 jiwa penduduk.

Berdasarkan agama, penduduk yang ada di Kecamatan Merapi Barat hanya menganut tiga jenis agama yang terdiri dari 19.771 jiwa penduduk beragama islam dan sekitar 9 orang beragama kristen protestan dan 3 orang beragama kristen katolik.

Berdasarkan laporan kependudukan catatan sipil yang ada di Kecamatan Merapi Barat dimana laporan tersebut didapat dari para kades setiap bulannya, hanya terdapat 17 penduduk yang lahir, 12 jiwa penduduk yang mati dan 9 penduduk yang datang serta 35 penduduk yang pindah.

### **3.2. Angkatan Kerja/Labour Force**

Sebagian besar penduduk di Kecamatan Merapi Barat bernaung mencari nafkah di sektor pertanian dan perkebunan mencapai 90% lebih.

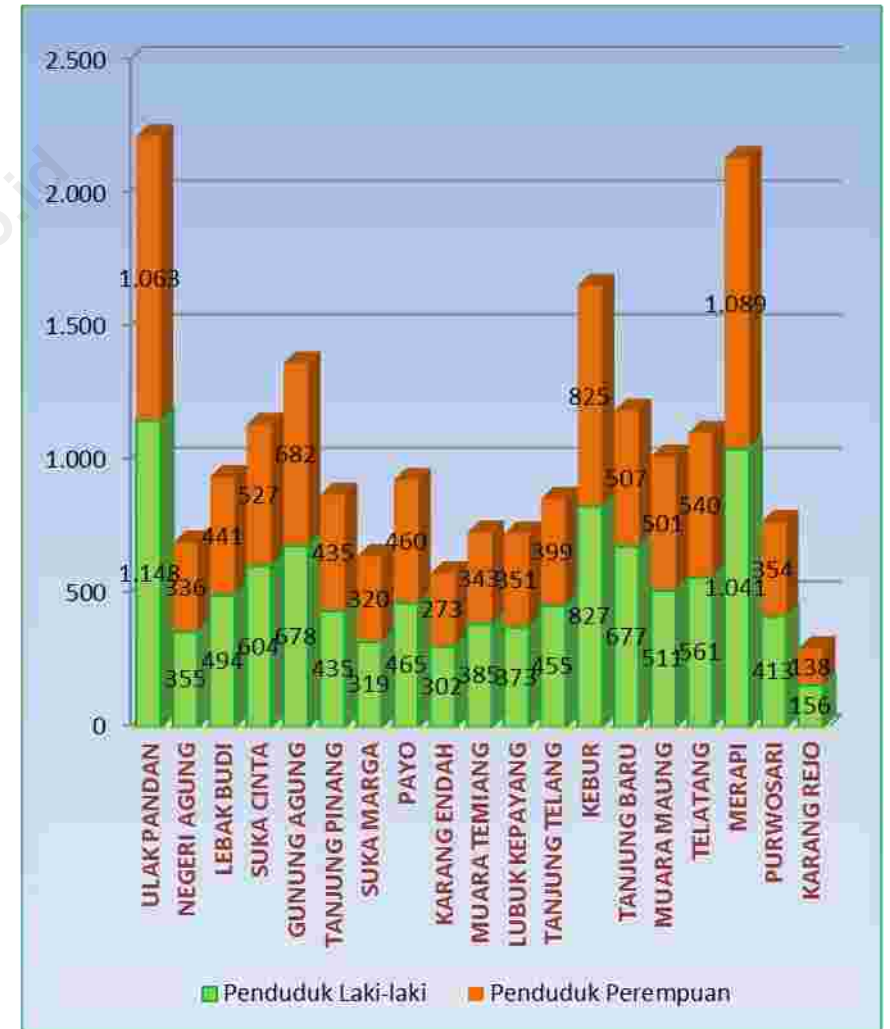
Banyaknya penduduk yang bekerja di sektor pertanian/buruh tani dikarenakan kurang majunya tingkat pendidikan yang ada di desa tersebut ditambah lagi modal serta keahlian yang dimiliki oleh masyarakat sekitar desa tersebut juga terbatas.

Di daerah ini hanya terdapat 6 warga yang bekerja sebagai TKI (Tenaga Kerja Indonesia) yang secara rinci dapat dilihat pada Tabel 3.6.

### **3.3. Transmigrasi/Transmigration**

Untuk daerah transmigrasi di Kecamatan Merapi Barat berada pada Desa Purwosari dan Karang Rejo. Dimana daerah ini sampai sekarang masih jauh dari jangkauan kota artinya masih banyak sarana dan prasarana yang masih harus/perlu dibangun untuk mempermudah perjalanan kita dalam mencapai desa ini seperti sarana jalan, listrik, air dan sebagainya agar daerah ini tidak tertinggal jauh dari desa-desa yang lainnya. Semoga pemerintah daerah Kabupaten Lahat dapat meluangkan waktunya untuk memperhatikan daerah ini.

**Gambar 3.1.** Jumlah Penduduk Menurut Jenis Kelamin di Kecamatan Merapi Barat Tahun 2010/2011  
*Figure 3.1. Number of Population by Sex in West Merapi Subdistrict Year 2010/2011*



**Tabel 3.1** Luas Wilayah, Jumlah Penduduk, Kepadatan dan Rasio Seks  
*Area Widht, Number of Population, Population Density and Sex Ratio*  
Tahun / Year 2010

Desa Villages	Luas Area (Km <sup>2</sup> )	Jumlah Penduduk Number of Population			Kepadatan Density (Km)	Sex Rasio/ SexRatio	
		L	P	L+P			
(1)	(2)	(3)	(4)	(5)	(6)	(7)	
01. Ulak Pandan	24,63	1.148	1.063	2.211	89,77	108,00	
02. Negeri Agung	5,45	355	336	691	126,79	105,65	
03. Lebak Budi	22,30	494	441	935	41,93	112,02	
04. Suka Cinta	13,40	604	527	1.131	84,40	114,61	
05. Gunung Agung	20,17	678	682	1.360	67,43	99,41	
06. Tanjung Pinang	16,40	435	435	870	53,05	100,00	
07. Suka Marga	1,77	319	320	639	361,02	99,69	
08. Payo	3,90	465	460	925	237,18	101,09	
09. Karang Endah	3,94	302	273	575	145,94	110,62	
10. Muara Temiang	10,94	385	343	728	66,54	112,24	
11. Lubuk Kepayang	4,99	373	351	724	145,09	106,27	
12. Tanjung Telang	13,86	455	399	854	61,62	114,04	
13. Kebur	9,89	827	825	1.652	167,04	100,24	
14. Tanjung Baru	5,50	677	507	1.184	215,27	133,53	
15. Muara Maung	24,19	511	501	1.012	41,84	102,00	
16. Telatang	16,29	561	540	1.101	67,59	103,89	
17. Merapi	26,40	1.041	1.089	2.130	80,68	95,59	
18. Purwosari	6,10	413	354	767	125,74	116,67	
19. Karang Rejo	2,62	156	138	294	112,21	113,04	
<b>Jumlah/Total</b>	<b>2010</b>	<b>232,74</b>	<b>10.199</b>	<b>9.584</b>	<b>19.783</b>	<b>85,00</b>	<b>106,42</b>
	<b>2009</b>	<b>232,74</b>	<b>9.004</b>	<b>7.366</b>	<b>16.370</b>	<b>70,34</b>	<b>122,24</b>

Sumber : Badan Pusat Statistik Kabupaten Lahat  
Source : BPS of Lahat Regency

**Tabel 3.2** Jumlah Penduduk, Dusun, Rumah Tangga serta Rata-rata Penduduk per Dusun dan per Rumah Tangga  
*Table 3.2 Number of Population, Hamlets, Households and Average of Population for Each of Villages and Households  
Tahun / Year 2010*

Desa Villages	Jumlah/ Total			Rata-rata Penduduk/ Average of Population		
	Penduduk/ Population	Dusun/ Hamlet	RT/ House- hold	Per Dusun/ For Each Hamlet	Per RT/ For Each House Hold	
(1)	(2)	(3)	(4)	(5)	(6)	
01. Ulak Pandan	2.211	6	546	368,50	4,05	
02. Negeri Agung	691	2	160	345,50	4,32	
03. Lebak Budi	935	3	235	311,67	3,98	
04. Suka Cinta	1.131	2	288	565,50	3,93	
05. Gunung Agung	1.360	3	323	453,33	4,21	
06. Tanjung Pinang	870	3	207	290,00	4,20	
07. Suka Marga	639	2	160	319,50	3,99	
08. Payo	925	2	213	462,50	4,34	
09. Karang Endah	575	2	133	287,50	4,32	
10. Muara Temiang	728	2	178	364,00	4,09	
11. Lubuk Kepayang	724	3	176	241,33	4,11	
12. Tanjung Telang	854	3	225	284,67	3,80	
13. Kebur	1.652	4	411	413,00	4,02	
14. Tanjung Baru	1.184	3	263	394,67	4,50	
15. Muara Maung	1.012	3	240	337,33	4,22	
16. Telatang	1.101	2	254	550,50	4,33	
17. Merapi	2.130	5	512	426,00	4,16	
18. Purwosari	767	4	221	191,75	3,47	
19. Karang Rejo	294	2	84	147,00	3,50	
<b>Jumlah/Total</b>	<b>2010</b>	<b>19.783</b>	<b>56</b>	<b>4.829</b>	<b>353,27</b>	<b>4,10</b>

Sumber : Badan Pusat Statistik Kabupaten Lahat

Source : BPS of Lahat Regency

**Tabel 3.3** **Perkiraan Jumlah Penduduk menurut Agama dan Desa**  
*Table 3.3 Estimate Number of Population by Religion and Villages*  
**Tahun / Years 2010**

	<b>Desa</b> <i>Villages</i>	<b>Islam</b> <i>Moslem</i>	<b>Kristen</b> <b>Protestan</b> <i>Christian</i>	<b>Kristen</b> <b>Katholik</b> <i>Catholic</i>	<b>Hindu</b> <i>Hinduism</i>
	(1)	(2)	(3)	(4)	(5)
01.	Ulak Pandan	2.211	-	-	-
02.	Negeri Agung	691	-	-	-
03.	Lebak Budi	935	-	-	-
04.	Suka Cinta	1.131	-	-	-
05.	Gunung Agung	1.360	-	-	-
06.	Tanjung Pinang	870	-	-	-
07.	Suka Marga	639	-	-	-
08.	Payo	925	-	-	-
09.	Karang Endah	575	-	-	-
10.	Muara Temiang	728	-	-	-
11.	Lubuk Kepayang	724	-	-	-
12.	Tanjung Telang	854	-	3	-
13.	Kebur	1.652	-	-	-
14.	Tanjung Baru	1.184	-	-	-
15.	Muara Maung	1.012	-	-	-
16.	Telatang	1.101	-	-	-
17.	Merapi	2.130	2	-	-
18.	Purwosari	767	4	-	-
19.	Karang Rejo	294	3	-	-
	<b>Sub Total/ Sub Total</b>	<b>2010 19.771</b>	<b>9</b>	<b>3</b>	<b>-</b>

Sumber : Maing-masing Desa  
Source : Each of Villages



**Lanjutan Table 3.3**  
*Continued Table*

<b>Desa</b> <i>Villages</i>	<b>Budha</b> <i>Budhism</i>	<b>Konghuchu</b> <i>Konghuchu</i>	<b>Jumlah</b> <i>Total</i>	
(1)	(6)	(7)	(8)	
01. Ulak Pandan	-	-	2.211	
02. Negeri Agung	-	-	691	
03. Lebak Budi	-	-	935	
04. Suka Cinta	-	-	1.131	
05. Gunung Agung	-	-	1.360	
06. Tanjung Pinang	-	-	870	
07. Suka Marga	-	-	639	
08. Payo	-	-	925	
09. Karang Endah	-	-	575	
10. Muara Temiang	-	-	728	
11. Lubuk Kepayang	-	-	724	
12. Tanjung Telang	-	-	854	
13. Kebur	-	-	1.652	
14. Tanjung Baru	-	-	1.184	
15. Muara Maung	-	-	1.012	
16. Telatang	-	-	1.101	
17. Merapi	-	-	2.130	
18. Purwosari	-	-	767	
19. Karang Rejo	-	-	294	
<b>Jumlah/Total</b>	<b>2010</b>	-	-	<b>19.783</b>

Sumber : Maing-masing Desa  
Source : Each of Villages

**Tabel 3.4** Jumlah kelahiran dan Kematian menurut Desa Kecamatan Merapi Barat  
*Table 3.4 Number of Birth and Death by Villages of West Merapi Subdistrict Tahun / Year 2010*

Desa Villages	Kelahiran Birth		Kematian Death		
	Laki-laki/ Male	Perempuan/ Female	Laki-laki/ Male	Perempuan/ Female	
(1)	(2)	(3)	(4)	(5)	
01. Ulak Pandan	5	4	5	4	
02. Negeri Agung	-	-	-	-	
03. Lebak Budi	1	-	1	-	
04. Suka Cinta	-	-	-	-	
05. Gunung Agung	-	-	-	-	
06. Tanjung Pinang	-	-	-	-	
07. Suka Marga	2	-	1	-	
08. Payo	-	-	-	-	
09. Karang Endah	1	1	-	-	
10. Muara Temiang	-	-	-	-	
11. Lubuk Kepayang	3	-	-	1	
12. Tanjung Telang	-	-	-	-	
13. Kebur	-	-	-	-	
14. Tanjung Baru	-	-	-	-	
15. Muara Maung	-	-	-	-	
16. Telatang	-	-	-	-	
17. Merapi	-	-	-	-	
18. Purwosari	-	-	-	-	
19. Karang Rejo	-	-	-	-	
<b>Jumlah/ Total</b>	<b>2010</b>	<b>12</b>	<b>5</b>	<b>7</b>	<b>5</b>

Sumber : Kantor Camat Merapi Barat  
Source : West Merapi Subdistrict Office

**Tabel 3.5** Jumlah Penduduk Datang dan Pergi dirinci per Desa di Kecamatan Merapi Barat  
*Table 3.5 Number of Visit and Out Population by Villages in West Merapi Subdistrict Tahun / Year 2010*

<b>Desa</b> <i>Villages</i>	<b>Datang</b> <i>Visit</i>	<b>Pergi</b> <i>Out</i>	
(1)	(2)	(7)	
01. Ulak Pandan	-	-	
02. Negeri Agung	-	-	
03. Lebak Budi	-	-	
04. Suka Cinta	-	-	
05. Gunung Agung	-	-	
06. Tanjung Pinang	-	-	
07. Suka Marga	-	-	
08. Payo	-	-	
09. Karang Endah	9	-	
10. Muara Temiang	-	-	
11. Lubuk Kepayang	-	-	
12. Tanjung Telang	-	-	
13. Kebur	-	-	
14. Tanjung Baru	-	-	
15. Muara Maung	-	-	
16. Telatang	-	-	
17. Merapi	-	-	
18. Purwosari	-	-	
19. Karang Rejo	-	-	
<b>Jumlah/ Total</b>	<b>2010</b>	<b>9</b>	<b>35*</b>

Sumber : Kantor Camat Merapi Barat  
Source : West Merapi Subdistrict Office

\*) Data tidak bisa dirinci per desa karena laporannya langsung ke Kabupaten Lahat  
\*) Data can not be specified for each villages as the report was submitted directly to the Lahat Regency

**Jumlah Warga Yang Bekerja sebagai TKI  
menurut Desa Kecamatan Merapi Barat**  
**Tahun / Year 2010**

**Tabel 3.6.** *Number of Citizens that Work as Indonesian labor by Villages of West Merapi Subdistrict*

<b>Desa</b> <i>Villages</i>	<b>Laki-laki/</b> <i>Male</i>	<b>Perem- puan/</b> <i>Female</i>	<b>Jumlah/</b> <i>Total</i>
(1)	(2)	(3)	
01. Ulak Pandan	-	1	1
02. Negeri Agung	-	1	1
03. Lebak Budi	-	-	-
04. Suka Cinta	-	-	-
05. Gunung Agung	-	-	-
06. Tanjung Pinang	-	-	-
07. Suka Marga	1	-	1
08. Payo	-	1	1
09. Karang Endah	-	-	-
10. Muara Temiang	-	-	-
11. Lubuk Kepayang	-	-	-
12. Tanjung Telang	-	-	-
13. Kebur	-	-	-
14. Tanjung Baru	-	-	-
15. Muara Maung	-	-	-
16. Telatang	-	-	-
17. Merapi	-	-	-
18. Purwosari	-	2	2
19. Karang Rejo	-	-	-
<b>Jumlah/ Total</b>	<b>2010</b>	<b>1</b>	<b>5</b>
			<b>6</b>

Sumber : Maing-masing Desa  
Source : Each of Villages

<http://www.lahatkab.bps.go.id>



## IV. S O S I A L

### *S o c i a l*

#### 4.1 Pendidikan/*Education*

Dalam rangka mencerdaskan kehidupan bangsa sebagaimana termaktub dalam Pembukaan Undang-Undang Dasar 1945 maka dibutuhkan sarana dan prasarana pendidikan yang memadai, terlebih-lebih dalam rangka mensukseskan program wajib belajar pendidikan dasar 9 tahun.

Sampai dengan tahun 2010 Jumlah sarana Pendidikan yang ada di Kecamatan Merapi Barat terdiri atas 6 buah TK, 15 buah SD, 4 buah SMP dan 1 buah SMA yang secara rinci dapat dilihat pada Tabel 4.1.1.

Pada tingkat pendidikan SD jumlah sekolah negeri dan swasta yang ada di Kecamatan Merapi Barat berjumlah 15 buah. Untuk SD negeri, jumlah murid yang ada sebanyak 2.664 orang dan tenaga guru sebanyak 318 orang. Ini berarti setiap guru mempunyai rata-rata beban tugas mengajar sebanyak 8-9 orang per guru. Mengalami peningkatan dari segi tenaga pengajar dan penurunan dari segi murid jika dibandingkan tahun sebelumnya yang berjumlah 276 orang guru dan 2.698 murid SD.

Untuk tingkat pendidikan SLTP, sarana yang tersedia terdiri dari 4 buah sekolah negeri dan swasta. Berdasarkan total data masing-masing sekolah negeri, jumlah murid SLTP negeri seluruhnya 1.167 orang dengan tenaga guru berjumlah 129 orang yang berarti setiap guru menanggung beban mengajar sekitar 9-10 murid.

Pada tingkat pendidikan SMA jumlah sekolah yang tersedia hanya 1 (satu) buah SMA negeri dimana jumlah muridnya adalah sebesar 484 orang dengan total tenaga pengajar sebanyak 66 orang. Ini berarti ratio guru dan murid tingkat SMU adalah sebesar 7,33.

#### **4.2 Kesehatan/Healthy**

Pembangunan bidang kesehatan tidak terlepas dari jumlah sarana dan prasarana kesehatan yang tersedia. Pada tahun 2010 jumlah fasilitas kesehatan yang ada di Kecamatan Merapi Barat terdiri dari: 1 (satu) buah Puskesmas, 3 (tiga) buah Puskesmas Pembantu, 2 (dua) buah Polindes, 19 (sembilan belas) buah Posyandu, 11 (sebelas) buah praktek bidan, dan 1 (satu) praktek Dokter.

Untuk melakukan pelayanan kesehatan di sarana kesehatan tersebut, tersedia tenaga kesehatan yang terdiri dari 1 orang dokter umum, 17 orang bidan, 3 (tiga) orang tenaga kesehatan, 49 orang dukun bayi. Dengan sarana kesehatan yang ada diharapkan dapat memberikan pelayanan terbaik kepada masyarakat dalam berobat.

Indikator bidang kesehatan yang berkenaan dengan jumlah penderita penyakit di Kecamatan Merapi Barat pada tahun 2010 masih didominasi oleh penyakit malaria dan muntaber. Sebagian besar warga di desa-desa Kecamatan Merapi Barat masih menggunakan sumur sebagai sarana air minum atau mencuci sehari-hari. Sedangkan tempat buang air besar sebagian besar sudah menggunakan jamban sendiri, hanya terdapat 5 (lima) desa yang masih menggunakan sungai/bukan jamban sebagai sarana utama untuk buang air besar.

#### **4.3 Keluarga Berencana/Family Planning**

Untuk mendukung keberhasilan program Keluarga Berencana (KB) dalam rangka mengatur kelahiran maka pada setiap Desa telah dibentuk posyandu paling sedikit terdapat 1 (satu) buah.

Berdasarkan tabel yang ada terdapat sebanyak 3.897 pasangan usia subur, meningkat sebesar 11,05% dibanding Tahun 2009. Sedangkan yang menjadi peserta KB sebanyak 3.272 atau sebesar

83,96 persen terhadap jumlah pasangan usia subur, dan meningkat sebesar 34,76% bila dibandingkan dengan peserta KB Tahun 2009.

#### **4.4 Agama/Religion**

Lebih dari 95 persen penduduk Kecamatan Merapi Barat menganut agama islam dengan jumlah masjid yang ada sebanyak 22 buah dan Langgar berjumlah 17 buah, sementara jumlah gereja sebanyak 1 (satu) buah

Selain itu juga terdapat kelompok pengajian yang tersebar di seluruh desa dengan disertai kelompok kematian yang tersebar di 19 desa. Kelompok kebaktian sebanyak 1 buah dan LSM sebanyak 4 (empat) buah.

#### **4.5 Keamanan/Security**

Untuk masalah keamanan, di kecamatan Merapi Barat keadaannya tergolong cukup aman. Dari table 4.5 hanya terdapat 4 kasus pencurian yang terjadi di Desa Kebur, Muara maung, Telatang, dan Purwosari. Kasus lainnya hanya terdapat 1 (satu) kasus penganiayaan di Desa Telatang pada Tahun 2010.

#### **4.6 Sosial Lainnya/Other Social**

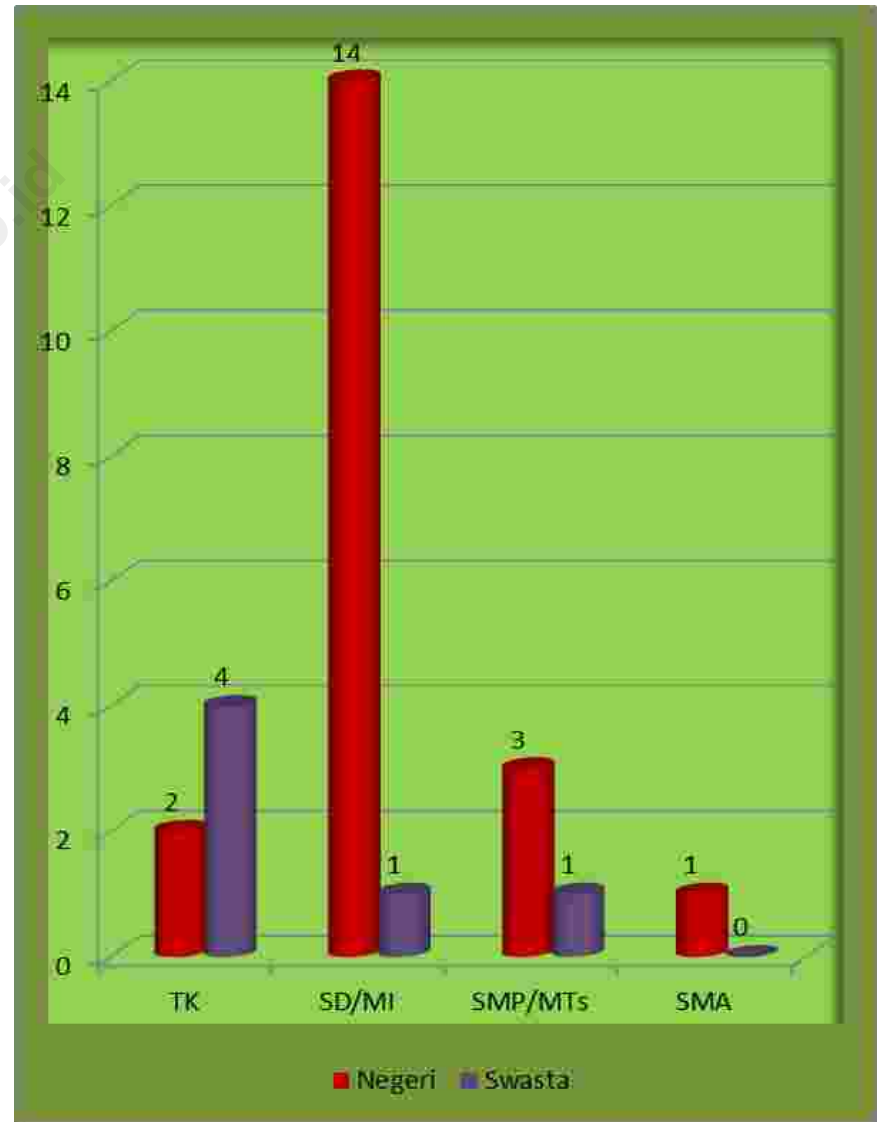
Pada Tahun 2010 di Kecamatan Merapi Barat tercatat 20 jiwa penduduk yang mengalami cacat buta, 25 cacat tuli, 17 jiwa yang bisu, 18 jiwa bisu-tuli, 13 cacat tubuh, 23 cacat mental, dan 4 Eks Penyakit Jiwa. Karang Taruna yang ada di Kecamatan Merapi Barat semuanya berklasifikasi tumbuh dan pada Tahun 2010 masih seperti tahun sebelumnya terdapat 1 (satu) karang taruna berklasifikasi berkembang. Namun, tidak terdapat panti asuhan di kecamatan ini.



Selama Tahun 2010 di Kecamatan Merapi Barat terjadi 1 (satu) bencana alam banjir dan 1 (satu) angin topan di Desa Suka Cinta.

<http://www.lahatkab.bps.go.id>

<b>Gambar</b>	<b>4.1</b>	<b>Jumlah Sekolah Menurut Tingkat Pendidikan di Kecamatan Merapi Barat Tahun 2010</b>
<i>Figure</i>		<i>Number of Schools by Education Level In West Merapi Sub-district Year 2010</i>



**Table 4.1.1** Banyaknya Sekolah menurut Tingkatan dan Status  
*Number of Schools by Rank and Status*  
**Tahun / Year 2010**

Desa Villages	SD/MI Primary Schools/Islamic Primary School			
	TK/ Kindergarten		Negeri/ Swasta/ State Private	
	Negeri/ State	Swasta/ Private	Negeri/ State	Swasta/ Private
(1)	(2)	(3)	(4)	(5)
01. Ulak Pandan	-	-	-	-
02. Negeri Agung	-	-	1	-
03. Lebak Budi	-	-	1	-
04. Suka Cinta	-	-	1	-
05. Gunung Agung	-	1	-	-
06. Tanjung Pinang	-	-	-	-
07. Suka Marga	1	-	2	-
08. Payo	-	1	1	-
09. Karang Endah	-	-	-	-
10. Muara Temiang	-	-	-	-
11. Lubuk Kepayang	-	1	2	-
12. Tanjung Telang	-	-	-	-
13. Kebur	-	-	1	-
14. Tanjung Baru	-	-	1	-
15. Muara Maung	-	-	1	-
16. Telatang	-	-	-	1
17. Merapi	1	-	1	-
18. Purwosari	-	1	1	-
19. Karang Rejo	-	-	1	-
<b>Jumlah / Total 2010</b>	<b>2</b>	<b>4</b>	<b>14</b>	<b>1</b>

Sumber : Cabang Dinas Pendidikan Kecamatan Merapi Barat  
 Source : Branch of Services Education of West Merapi Subdistrict

**Lanjutan Table 4.1.1.**  
Continued Table

Desa Villages	SMP/MTs Junior High School/Islamic Junior High School		SMA/MA Senior High School/Islamic Senior High School	
	Negeri/ State	Swasta/ Private	Negeri/ State	Swasta/ Private
	(1)	(2)	(3)	(4)
01. Ulak Pandan	-	-	-	-
02. Negeri Agung	-	-	-	-
03. Lebak Budi	-	-	1	-
04. Suka Cinta	-	1	-	-
05. Gunung Agung	-	-	-	-
06. Tanjung Pinang	-	-	-	-
07. Suka Marga	-	-	-	-
08. Payo	-	-	-	-
09. Karang Endah	-	-	-	-
10. Muara Temiang	-	-	-	-
11. Lubuk Kepayang	-	-	-	-
12. Tanjung Telang	1	-	-	-
13. Kebur	-	-	-	-
14. Tanjung Baru	-	-	-	-
15. Muara Maung	-	-	-	-
16. Telatang	-	-	-	-
17. Merapi	1	-	-	-
18. Purwosari	1	-	-	-
19. Karang Rejo	-	-	-	-
<b>Jumlah / Total 2010</b>	<b>3</b>	<b>1</b>	<b>1</b>	<b>-</b>

Sumber : Cabang Dinas Pendidikan Kecamatan Merapi Barat

Source : Branch of Services Education of West Merapi Subdistrict

**Keterangan Banyaknya Sekolah Negeri menurut  
Tingkatan di Kecamatan Merapi Barat**

**Table 4.1.2** Information Number of State Schools by Rank in West Merapi Subdistrict  
Tahun / Year 2010

<b>Desa</b> Villages	<b>SD/MI</b> Primary Schools/Islamic Primary School	<b>SMP/MTs</b> Junior High School/Islamic Junior High School
(1)	(2)	(3)
01. Ulak Pandan	-	-
02. Negeri Agung	SD Negeri 7	-
03. Lebak Budi	SD Negeri 3	-
04. Suka Cinta	MI Negeri Suka Cinta	-
05. Gunung Agung	-	-
06. Tanjung Pinang	-	-
07. Suka Marga	SD Negeri 4	-
	SD Negeri 12	-
08. Payo	SD Negeri 6	-
09. Karang Endah	-	-
10. Muara Temiang	-	-
11. Lubuk Kepyang	SD Negeri 5	-
	SD Negeri 13	-
12. Tanjung Telang	-	SMP Negeri 2
13. Kebur	SD Negeri 2	-
14. Tanjung Baru	SD Negeri 11	-
15. Muara Maung	SD Negeri 8	-
16. Telatang	-	-
17. Merapi	SD Negeri 1	SMP Negeri 1
18. Purwosari	SD Negeri 10	SMP Negeri 3
19. Karang Rejo	SD Negeri 9	-
<b>Jumlah / Total 2010</b>	<b>14</b>	<b>3</b>

Sumber : Cabang Dinas Pendidikan Kecamatan Merapi Barat

Source : Branch of Services Education of West Merapi Subdistrict

**Lanjutan Table 4.1.2.**  
Continued Table

<b>Desa</b> <i>Villages</i>	<b>SMA/MA</b> <i>Senior High School/Islamic Senior High School</i>	<b>Jumlah/</b> <i>Total</i>
(1)	(2)	(3)
01. Ulak Pandan	-	-
02. Negeri Agung	-	1
03. Lebak Budi	SMA Negeri 1 Ulak Pandan	2
04. Suka Cinta	-	1
05. Gunung Agung	-	-
06. Tanjung Pinang	-	-
07. Suka Marga	-	2
08. Payo	-	1
09. Karang Endah	-	-
10. Muara Temiang	-	-
11. Lubuk Kepyang	-	2
12. Tanjung Telang	-	1
13. Kebur	-	1
14. Tanjung Baru	-	1
15. Muara Maung	-	1
16. Telatang	-	-
17. Merapi	-	2
18. Purwosari	-	2
19. Karang Rejo	-	1
<b>Jumlah / Total 2010</b>	<b>1</b>	<b>18</b>

Sumber : Cabang Dinas Pendidikan Kecamatan Merapi Barat

Source : Branch of Services Education of West Merapi Subdistrict

**Table 4.1.3**  
*Table* **Banyaknya Murid Laki-Laki Sekolah Dasar Negeri menurut Kelas**  
*Number of Male Students at State Primary Schools by Class*  
**Tahun / Year 2010**

Desa Villages	Murid Kelas / Students by Class						Jumlah Total	
	I	II	III	IV	V	VI		
(1)	(2)	(3)	(4)	(5)	(6)	(7)	(8)	
01 Ulak Pandan	-	-	-	-	-	-	-	
02 Negeri Agung	20	20	24	17	15	12	108	
03 Lebak Budi	36	30	40	33	22	24	185	
04 Suka Cinta	-	-	-	-	-	-	-	
05 Gunung Agung	-	-	-	-	-	-	-	
06 Tanjung Pinang	-	-	-	-	-	-	-	
07 Suka Marga	32	33	36	23	35	27	186	
08 Payo	22	14	20	14	21	19	110	
09 Karang Endah	-	-	-	-	-	-	-	
10 Muara Temiang	-	-	-	-	-	-	-	
11 Lubuk Kepayang	32	30	29	28	26	19	164	
12 Tanjung Telang	-	-	-	-	-	-	-	
13 Kebur	27	21	13	15	11	21	108	
14 Tanjung Baru	16	18	13	10	24	18	99	
15 Muara Maung	22	16	14	9	12	16	89	
16 Telatang	-	-	-	-	-	-	-	
17 Merapi	45	25	21	16	27	20	154	
18 Purwosari	14	15	11	9	9	3	61	
19 Karang Rejo	5	2	2	3	2	3	17	
<b>Jumlah / Total</b>	<b>2010</b>	<b>271</b>	<b>224</b>	<b>223</b>	<b>177</b>	<b>204</b>	<b>182</b>	<b>1.281</b>
	<b>2009</b>	<b>254</b>	<b>232</b>	<b>192</b>	<b>216</b>	<b>194</b>	<b>167</b>	<b>1.255</b>

Sumber : Masing-masing Sekolah di Kecamatan Merapi Barat  
 Source : Each of Schools in West Merapi Subdistrict

**Table 4.1.4** Banyaknya Murid Perempuan Sekolah Dasar Negeri menurut Kelas  
*Table 4.1.4* Number of Female Students at State Primary Schools by Class  
 Tahun / Year 2010

Desa Villages	Murid Kelas / Students by Class						Jumlah Total	
	I	II	III	IV	V	VI		
(1)	(2)	(3)	(4)	(5)	(6)	(7)	(8)	
01 Ulak Pandan	-	-	-	-	-	-	-	
02 Negeri Agung	17	20	15	18	21	13	104	
03 Lebak Budi	23	29	26	22	23	14	137	
04 Suka Cinta	-	-	-	-	-	-	-	
05 Gunung Agung	-	-	-	-	-	-	-	
06 Tanjung Pinang	-	-	-	-	-	-	-	
07 Suka Marga	33	35	37	42	36	30	213	
08 Payo	12	10	18	18	14	11	83	
09 Karang Endah	-	-	-	-	-	-	-	
10 Muara Temiang	-	-	-	-	-	-	-	
11 Lubuk Kepayang	25	25	26	22	23	21	142	
12 Tanjung Telang	-	-	-	-	-	-	-	
13 Kebur	15	26	19	14	16	21	111	
14 Tanjung Baru	15	19	17	15	11	19	96	
15 Muara Maung	21	8	21	15	19	15	99	
16 Telatang	-	-	-	-	-	-	-	
17 Merapi	23	27	25	23	27	16	141	
18 Purwosari	13	12	13	11	10	6	65	
19 Karang Rejo	5	4	4	4	1	3	21	
<b>Jumlah / Total</b>	<b>2010</b>	<b>202</b>	<b>215</b>	<b>221</b>	<b>204</b>	<b>201</b>	<b>169</b>	<b>1.212</b>
	<b>2009</b>	<b>213</b>	<b>203</b>	<b>207</b>	<b>205</b>	<b>167</b>	<b>166</b>	<b>1.161</b>

Sumber : Masing-masing Sekolah di Kecamatan Merapi Barat

Source : Each of Schools in West Merapi Subdistrict



**Banyaknya Murid Laki-laki Madrasah Ibtida'iyah Negeri menurut Kelas**

**Table 4.1.5**  
Table

*Number of Male Students at State Islamic Primary School by Class*  
**Tahun / Year 2010**

Desa Villages	Murid Kelas / Students by Class						Jumlah Total	
	I	II	III	IV	V	VI		
(1)	(2)	(3)	(4)	(5)	(6)	(7)	(8)	
01. Ulak Pandan	-	-	-	-	-	-	-	
02. Negeri Agung	-	-	-	-	-	-	-	
03. Lebak Budi	-	-	-	-	-	-	-	
04. Suka Cinta	27	12	14	18	17	13	101	
05. Gunung Agung	-	-	-	-	-	-	-	
06. Tanjung Pinang	-	-	-	-	-	-	-	
07. Suka Marga	-	-	-	-	-	-	-	
08. Payo	-	-	-	-	-	-	-	
09. Karang Endah	-	-	-	-	-	-	-	
10. Muara Temiang	-	-	-	-	-	-	-	
11. Lubuk Kepayang	-	-	-	-	-	-	-	
12. Tanjung Telang	-	-	-	-	-	-	-	
13. Kebur	-	-	-	-	-	-	-	
14. Tanjung Baru	-	-	-	-	-	-	-	
15. Muara Maung	-	-	-	-	-	-	-	
16. Telatang	-	-	-	-	-	-	-	
17. Merapi	-	-	-	-	-	-	-	
18. Purwosari	-	-	-	-	-	-	-	
19. Karang Rejo	-	-	-	-	-	-	-	
<b>Jumlah / Total</b>	<b>2010</b>	<b>27</b>	<b>12</b>	<b>14</b>	<b>18</b>	<b>17</b>	<b>13</b>	<b>101</b>
	<b>2009</b>	<b>18</b>	<b>14</b>	<b>20</b>	<b>16</b>	<b>13</b>	<b>14</b>	<b>95</b>

Sumber : MIN Desa Suka Cinta Kecamatan Merapi Barat

Source : *State Islamic Primary School of Suka Cinta Village*  
*West Merapi Subdistrict*

**Table 4.1.6** Banyaknya Murid Perempuan Madrasah Ibtid'iyah Negeri menurut Kelas  
*Table 4.1.6* Number of Female Students at State Islamic Primary School by Class Tahun / Year 2010

Desa/ Villages	Murid Kelas / Students by Class						Jumlah Total
	I	II	III	IV	V	VI	
(1)	(2)	(3)	(4)	(5)	(6)	(7)	(8)
01. Ulak Pandan	-	-	-	-	-	-	-
02. Negeri Agung	-	-	-	-	-	-	-
03. Lebak Budi	-	-	-	-	-	-	-
04. Suka Cinta	12	10	11	16	11	10	70
05. Gunung Agung	-	-	-	-	-	-	-
06. Tanjung Pinang	-	-	-	-	-	-	-
07. Suka Marga	-	-	-	-	-	-	-
08. Payo	-	-	-	-	-	-	-
09. Karang Endah	-	-	-	-	-	-	-
10. Muara Temiang	-	-	-	-	-	-	-
11. Lubuk Kepayang	-	-	-	-	-	-	-
12. Tanjung Telang	-	-	-	-	-	-	-
13. Kebur	-	-	-	-	-	-	-
14. Tanjung Baru	-	-	-	-	-	-	-
15. Muara Maung	-	-	-	-	-	-	-
16. Telatang	-	-	-	-	-	-	-
17. Merapi	-	-	-	-	-	-	-
18. Purwosari	-	-	-	-	-	-	-
19. Karang Rejo	-	-	-	-	-	-	-
<b>Jumlah / Total</b>	<b>2010</b>	<b>2009</b>					
	12	11	10	15	16	11	70
			10	11	10	2	59

Sumber : MIN Desa Suka Cinta Kecamatan Merapi Barat

Source : State Islamic Primary School of Suka Cinta Village  
West Merapi Subdistrict

**Table 4.1.7** Banyaknya Murid Laki-laki dan Perempuan Sekolah Menengah Pertama (SMP) Negeri menurut Kelas  
*Number of Male and Female Students at State Junior High Schools by Class*  
**Tahun / Year 2010**

Desa/ Villages	Murid Kelas / Students by Class						Jumlah Total	
	I		II		III			
	Laki- Laki/ Male	Perem- puan/ Female	Laki- Laki/ Male	Perem- puan/ Female	Laki- Laki/ Male	Perem- puan/ Female		
(1)	(2)	(3)	(4)	(5)	(6)	(7)	(8)	
01. Ulak Pandan	-	-	-	-	-	-	-	
02. Negeri Agung	-	-	-	-	-	-	-	
03. Lebak Budi	-	-	-	-	-	-	-	
04. Suka Cinta	-	-	-	-	-	-	-	
05. Gunung Agung	-	-	-	-	-	-	-	
06. Tanjung Pinang	-	-	-	-	-	-	-	
07. Suka Marga	-	-	-	-	-	-	-	
08. Payo	-	-	-	-	-	-	-	
09. Karang Endah	-	-	-	-	-	-	-	
10. Muara Temiang	-	-	-	-	-	-	-	
11. Lubuk Kepayang	-	-	-	-	-	-	-	
12. Tanjung Telang	99	74	94	95	77	77	516	
13. Kebur	-	-	-	-	-	-	-	
14. Tanjung Baru	-	-	-	-	-	-	-	
15. Muara Maung	-	-	-	-	-	-	-	
16. Telatang	-	-	-	-	-	-	-	
17. Merapi	93	105	74	99	107	134	612	
18. Purwosari	6	6	6	8	8	5	39	
19. Karang Rejo	-	-	-	-	-	-	-	
<b>Jumlah / Total</b>	<b>2010</b>	<b>198</b>	<b>185</b>	<b>174</b>	<b>202</b>	<b>192</b>	<b>216</b>	<b>1.167</b>
	<b>2009</b>	<b>194</b>	<b>206</b>	<b>212</b>	<b>219</b>	<b>189</b>	<b>222</b>	<b>1.242</b>

Sumber : Masing-masing Sekolah di Kecamatan Merapi Barat  
 Source : Each of Schools in West Merapi Subdistrict

**Table 4.1.8** **Banyaknya Murid Laki-laki dan Perempuan Sekolah Menengah Atas (SMA) Negeri menurut Kelas**  
*Number of Male and Female Students at State Senior High Schools by Class*  
**Tahun / Year 2010**

Desa/ Villages	Murid Kelas / Students by Class						Jumlah Total	
	I		II		III			
	Laki- Laki/ Male	Perem- puan/ Female	Laki- Laki/ Male	Perem- puan/ Female	Laki- Laki/ Male	Perem- puan/ Female		
(1)	(2)	(3)	(4)	(5)	(6)	(7)	(8)	
01. Ulak Pandan	-	-	-	-	-	-	-	
02. Negeri Agung	-	-	-	-	-	-	-	
03. Lebak Budi	48	105	78	104	51	98	484	
04. Suka Cinta	-	-	-	-	-	-	-	
05. Gunung Agung	-	-	-	-	-	-	-	
06. Tanjung Pinang	-	-	-	-	-	-	-	
07. Suka Marga	-	-	-	-	-	-	-	
08. Payo	-	-	-	-	-	-	-	
09. Karang Endah	-	-	-	-	-	-	-	
10. Muara Temiang	-	-	-	-	-	-	-	
11. Lubuk Kepayang	-	-	-	-	-	-	-	
12. Tanjung Telang	-	-	-	-	-	-	-	
13. Kebur	-	-	-	-	-	-	-	
14. Tanjung Baru	-	-	-	-	-	-	-	
15. Muara Maung	-	-	-	-	-	-	-	
16. Telatang	-	-	-	-	-	-	-	
17. Merapi	-	-	-	-	-	-	-	
18. Purwosari	-	-	-	-	-	-	-	
19. Karang Rejo	-	-	-	-	-	-	-	
<b>Jumlah / Total</b>	<b>2010</b>	<b>48</b>	<b>105</b>	<b>78</b>	<b>104</b>	<b>51</b>	<b>98</b>	<b>484</b>
	<b>2009</b>	<b>89</b>	<b>122</b>	<b>55</b>	<b>99</b>	<b>56</b>	<b>85</b>	<b>506</b>

Sumber : Masing-masing Sekolah di Kecamatan Merapi Barat

Source : Each of Schools in West Merapi Subdistrict

**Table 4.1.9**  
**Banyaknya Guru Tetap Sekolah Dasar/MI Negeri menurut Tingkat Pendidikan dan Jenis Kelamin**  
*Number of Civil Servant Teachers at State Islamic Primary Schools /Primary Schools by Level Education and Sex*  
**Tahun / Year 2010**

Desa/ Villages	Guru Tetap/PNS <i>Civil Servant Teachers</i>				Jumlah Total
	D3 Kebawah <i>Below D3</i>		S1/DIV Keatas <i>Scholar to The Top</i>		
	Laki- Laki/ Male	Perem- puan/ Female	Lak- Laki/ Male	Perem- puan/ Female	
(1)	(2)	(3)	(4)	(5)	(6)
01. Ulak Pandan	-	-	-	-	-
02. Negeri Agung	2	4	-	5	11
03. Lebak Budi	-	16	-	10	26
04. Suka Cinta	1	3	2	4	10
05. Gunung Agung	-	-	-	-	-
06. Tanjung Pinang	-	-	-	-	-
07. Suka Marga	4	16	-	7	27
08. Payo	3	11	-	3	17
09. Karang Endah	-	-	-	-	-
10. Muara Temiang	-	-	-	-	-
11. Lubuk Kepayang	6	26	1	4	37
12. Tanjung Telang	-	-	-	-	-
13. Kebur	4	6	2	1	13
14. Tanjung Baru	2	7	-	2	11
15. Muara Maung	3	8	1	-	12
16. Telatang	-	-	-	-	-
17. Merapi	1	10	1	2	14
18. Purwosari	2	1	1	3	7
19. Karang Rejo	3	1	-	1	5
<b>Jumlah / Total 2010</b>	<b>31</b>	<b>109</b>	<b>8</b>	<b>42</b>	<b>190</b>

Sumber : Masing-masing Sekolah di Kecamatan Merapi Barat

Source : Each of Schools in West Merapi Subdistrict

**Table 4.1.10** Banyaknya Guru Honor Sekolah Dasar/MI Negeri menurut Tingkat Pendidikan dan Jenis Kelamin  
*Number of Packet Teachers at State Islamic Primary Schools /Primary Schools by Level Education and Sex*  
**Tahun / Year 2010**

Desa/ Villages	Guru Honor Packet Servant Teachers				Jumlah Total
	D3 Kebawah Below D3		S1/DIV Keatas Scholar to The Top		
	Laki- Laki/ Male	Perem- puan/ Female	Lak- Laki/ Male	Perem- puan/ Female	
	(2)	(3)	(4)	(5)	
(1)	(2)	(3)	(4)	(5)	(6)
01. Ulak Pandan	2	9	-	1	12
02. Negeri Agung	5	14	-	2	21
03. Lebak Budi	-	1	2	3	6
04. Suka Cinta	-	-	-	-	-
05. Gunung Agung	-	-	-	-	-
06. Tanjung Pinang	8	5	-	-	13
07. Suka Marga	-	-	2	4	6
08. Payo	-	-	-	-	-
09. Karang Endah	-	-	-	-	-
10. Muara Temiang	1	7	-	1	9
11. Lubuk Kepayang	-	-	-	-	-
12. Tanjung Telang	5	5	-	-	10
13. Kebur	3	4	1	-	8
14. Tanjung Baru	5	9	-	-	14
15. Muara Maung	-	-	-	-	-
16. Telatang	1	10	-	1	12
17. Merapi	2	6	1	3	12
18. Purwosari	3	1	-	1	5
19. Karang Rejo	2	9	-	1	12
<b>Jumlah / Total 2010</b>	<b>35</b>	<b>71</b>	<b>5</b>	<b>16</b>	<b>128</b>

Sumber : Masing-masing Sekolah di Kecamatan Merapi Barat

Source : Each of Schools in West Merapi Subdistrict

**Table 4.1.11** **Banyaknya Guru Tetap Sekolah Menengah Pertama Negeri menurut Tingkat Pendidikan dan Jenis Kelamin**  
*Number of Civil Servant Teachers at State Junior High Schools by Level Education and Sex*  
**Tahun / Year 2010**

Desa/ Villages	Guru Tetap/PNS <i>Civil Servant Teachers</i>				Jumlah Total
	D3 Kebawah <i>Below D3</i>		S1/DIV Keatas <i>Scholar to The Top</i>		
	Laki- Laki/ Male	Perem- puan/ Female	Lak- Laki/ Male	Perem- puan/ Female	
(1)	(2)	(3)	(4)	(5)	(6)
01. Ulak Pandan	-	-	-	-	-
02. Negeri Agung	-	-	-	-	-
03. Lebak Budi	-	-	-	-	-
04. Suka Cinta	-	-	-	-	-
05. Gunung Agung	-	-	-	-	-
06. Tanjung Pinang	-	-	-	-	-
07. Suka Marga	-	-	-	-	-
08. Payo	-	-	-	-	-
09. Karang Endah	-	-	-	-	-
10. Muara Temiang	-	-	-	-	-
11. Lubuk Kepayang	-	-	-	-	-
12. Tanjung Telang	2	1	4	24	31
13. Kebur	-	-	-	-	-
14. Tanjung Baru	-	-	-	-	-
15. Muara Maung	-	-	-	-	-
16. Telatang	-	-	-	-	-
17. Merapi	-	12	6	18	36
18. Purwosari	-	-	1	3	4
19. Karang Rejo	-	-	-	-	-
<b>Jumlah / Total 2010</b>	<b>2</b>	<b>13</b>	<b>11</b>	<b>45</b>	<b>71</b>

Sumber : Masing-masing Sekolah di Kecamatan Merapi Barat

Source : Each of Schools in West Merapi Subdistrict

**Table 4.1.12** **Banyaknya Guru Honor Sekolah Menengah Pertama Negeri menurut Tingkat Pendidikan dan Jenis Kelamin**  
*Number of Packet Teachers at State Junior High Schools by Level Education and Sex*  
**Tahun / Year 2010**

Desa/ Villages	Guru Honor Packet Servant Teachers				Jumlah Total
	D3 Kebawah Below D3		S1/DIV Keatas Scholar to The Top		
	Laki- Laki/ Male	Perem- puan/ Female	Lak- Laki/ Male	Perem- puan/ Female	
	(2)	(3)	(4)	(5)	
(1)	(2)	(3)	(4)	(5)	(6)
01. Ulak Pandan	-	-	-	-	-
02. Negeri Agung	-	-	-	-	-
03. Lebak Budi	-	-	-	-	-
04. Suka Cinta	-	-	-	-	-
05. Gunung Agung	-	-	-	-	-
06. Tanjung Pinang	-	-	-	-	-
07. Suka Marga	-	-	-	-	-
08. Payo	-	-	-	-	-
09. Karang Endah	-	-	-	-	-
10. Muara Temiang	-	-	-	-	-
11. Lubuk Kepayang	-	-	-	-	-
12. Tanjung Telang	-	-	6	21	27
13. Kebur	-	-	-	-	-
14. Tanjung Baru	-	-	-	-	-
15. Muara Maung	-	-	-	-	-
16. Telatang	-	-	-	-	-
17. Merapi	-	-	5	15	20
18. Purwosari	4	-	1	6	11
19. Karang Rejo	-	-	-	-	-
<b>Jumlah / Total 2010</b>	<b>4</b>	<b>-</b>	<b>12</b>	<b>42</b>	<b>58</b>

Sumber : Masing-masing Sekolah di Kecamatan Merapi Barat

Source : Each of Schools in West Merapi Subdistrict



**Table 4.1.13** **Banyaknya Guru Tetap Sekolah Menengah Atas Negeri menurut Tingkat Pendidikan dan Jenis Kelamin**  
*Number of Civil Servant Teachers at State Senior High Schools by Level Education and Sex*  
**Tahun / Year 2010**

Desa/ Villages	Guru Tetap/PNS <i>Civil Servant Teachers</i>				Jumlah Total
	D3 Kebawah <i>Below D3</i>		S1/DIV Keatas <i>Scholar to The Top</i>		
	Laki- Laki/ Male	Perem- puan/ Female	Lak- Laki/ Male	Perem- puan/ Female	
(1)	(2)	(3)	(4)	(5)	(6)
01. Ulak Pandan	-	-	-	-	-
02. Negeri Agung	-	-	-	-	-
03. Lebak Budi	10	18	10	18	56
04. Suka Cinta	-	-	-	-	-
05. Gunung Agung	-	-	-	-	-
06. Tanjung Pinang	-	-	-	-	-
07. Suka Marga	-	-	-	-	-
08. Payo	-	-	-	-	-
09. Karang Endah	-	-	-	-	-
10. Muara Temiang	-	-	-	-	-
11. Lubuk Kepayang	-	-	-	-	-
12. Tanjung Telang	-	-	-	-	-
13. Kebur	-	-	-	-	-
14. Tanjung Baru	-	-	-	-	-
15. Muara Maung	-	-	-	-	-
16. Telatang	-	-	-	-	-
17. Merapi	-	-	-	-	-
18. Purwosari	-	-	-	-	-
19. Karang Rejo	-	-	-	-	-
<b>Jumlah / Total 2010</b>	<b>10</b>	<b>18</b>	<b>10</b>	<b>18</b>	<b>56</b>

Sumber : Masing-masing Sekolah di Kecamatan Merapi Barat

Source : Each of Schools in West Merapi Subdistrict

**Table 4.1.14** Banyaknya Guru Honor Sekolah Menengah Atas Negeri menurut Tingkat Pendidikan dan Jenis Kelamin  
*Number of Packet Teachers at State Senior High Schools by Level Education and Sex*  
**Tahun / Year 2010**

Desa/ Villages	Guru Honor Packet Servant Teachers				Jumlah Total
	D3 Kebawah Below D3		S1/DIV Keatas Scholar to The Top		
	Laki- Laki/ Male	Perem- puan/ Female	Lak- Laki/ Male	Perem- puan/ Female	
	(2)	(3)	(4)	(5)	
(1)	(2)	(3)	(4)	(5)	(6)
01. Ulak Pandan	-	-	-	-	-
02. Negeri Agung	-	-	-	-	-
03. Lebak Budi	1	4	1	4	10
04. Suka Cinta	-	-	-	-	-
05. Gunung Agung	-	-	-	-	-
06. Tanjung Pinang	-	-	-	-	-
07. Suka Marga	-	-	-	-	-
08. Payo	-	-	-	-	-
09. Karang Endah	-	-	-	-	-
10. Muara Temiang	-	-	-	-	-
11. Lubuk Kepayang	-	-	-	-	-
12. Tanjung Telang	-	-	-	-	-
13. Kebur	-	-	-	-	-
14. Tanjung Baru	-	-	-	-	-
15. Muara Maung	-	-	-	-	-
16. Telatang	-	-	-	-	-
17. Merapi	-	-	-	-	-
18. Purwosari	-	-	-	-	-
19. Karang Rejo	-	-	-	-	-
<b>Jumlah / Total 2010</b>	<b>1</b>	<b>4</b>	<b>1</b>	<b>4</b>	<b>10</b>

Sumber : Masing-masing Sekolah di Kecamatan Merapi Barat

Source : Each of Schools in West Merapi Subdistrict

**Table 4.1.15** Rasio Jumlah Siswa terhadap Guru pada Sekolah Dasar/MI Negeri di Kecamatan Merapi Barat  
*Table 4.1.15 Ratio of Students at Teachers at State Islamic Primary Schools /Primary Schools in West Merapi Subdistrict Tahun / Year 2010*

Desa Villages	Jumlah Siswa/ Number of Students	Jumlah Guru/ Number of Teachers	Rasio Siswa terhadap Guru/ Ratio of Students at Teachers
(1)	(2)	(3)	(4)
01. Ulak Pandan	-	-	-
02. Negeri Agung	212	23	9,22
03. Lebak Budi	322	47	6,85
04. Suka Cinta	171	16	10,69
05. Gunung Agung	-	-	-
06. Tanjung Pinang	-	-	-
07. Suka Marga	399	40	9,98
08. Payo	193	23	8,39
09. Karang Endah	-	-	-
10. Muara Temiang	-	-	-
11. Lubuk Kepayang	306	46	6,65
12. Tanjung Telang	-	-	-
13. Kebur	219	23	9,52
14. Tanjung Baru	195	19	10,26
15. Muara Maung	188	26	7,23
16. Telatang	-	-	-
17. Merapi	295	26	11,35
18. Purwosari	126	19	6,63
19. Karang Rejo	38	10	3,80
<b>Jumlah / Total 2010</b>	<b>2.664</b>	<b>318</b>	<b>8,38</b>

Sumber : Masing-masing Sekolah di Kecamatan Merapi Barat  
 Source : Each of Schools in West Merapi Subdistrict

**Table 4.1.16** Rasio Jumlah Siswa terhadap Guru pada Sekolah Menengah Pertama Negeri di Kecamatan Merapi Barat  
*Ratio of Students at Teachers at State Junior High Schools in West Merapi Subdistrict*  
**Tahun / Year 2010**

<b>Desa</b> <i>Villages</i>	<b>Jumlah Siswa/</b> <i>Number of Students</i>	<b>Jumlah Guru/</b> <i>Number of Teachers</i>	<b>Rasio Siswa terhadap Guru/</b> <i>Ratio of Students at Teachers</i>
(1)	(2)	(3)	(4)
01. Ulak Pandan	-	-	-
02. Negeri Agung	-	-	-
03. Lebak Budi	-	-	-
04. Suka Cinta	-	-	-
05. Gunung Agung	-	-	-
06. Tanjung Pinang	-	-	-
07. Suka Marga	-	-	-
08. Payo	-	-	-
09. Karang Endah	-	-	-
10. Muara Temiang	-	-	-
11. Lubuk Kepayang	-	-	-
12. Tanjung Telang	516	58	8,89
13. Kebur	-	-	-
14. Tanjung Baru	-	-	-
15. Muara Maung	-	-	-
16. Telatang	-	-	-
17. Merapi	612	56	10,92
18. Purwosari	39	15	2,60
19. Karang Rejo	-	-	-
<b>Jumlah / Total 2010</b>	<b>1.167</b>	<b>129</b>	<b>9,05</b>

Sumber : Masing-masing Sekolah di Kecamatan Merapi Barat  
 Source : Each of Schools in West Merapi Subdistrict

**Table 4.1.17** Rasio Jumlah Siswa terhadap Guru pada Sekolah Menengah Atas Negeri di Kecamatan Merapi Barat  
*Ratio of Students at Teachers at State Senior High Schools in West Merapi Subdistrict Tahun / Year 2010*

Desa Villages	Jumlah Siswa/ Number of Students	Jumlah Guru/ Number of Teachers	Rasio Siswa terhadap Guru/ Ratio of Students at Teachers
(1)	(2)	(3)	(4)
01. Ulak Pandan	-	-	-
02. Negeri Agung	-	-	-
03. Lebak Budi	484	66	7,33
04. Suka Cinta	-	-	-
05. Gunung Agung	-	-	-
06. Tanjung Pinang	-	-	-
07. Suka Marga	-	-	-
08. Payo	-	-	-
09. Karang Endah	-	-	-
10. Muara Temiang	-	-	-
11. Lubuk Kepayang	-	-	-
12. Tanjung Telang	-	-	-
13. Kebur	-	-	-
14. Tanjung Baru	-	-	-
15. Muara Maung	-	-	-
16. Telatang	-	-	-
17. Merapi	-	-	-
18. Purwosari	-	-	-
19. Karang Rejo	-	-	-
<b>Jumlah / Total 2010</b>	<b>484</b>	<b>66</b>	<b>7,33</b>

Sumber : Masing-masing Sekolah di Kecamatan Merapi Barat  
 Source : Each of Schools in West Merapi Subdistrict

**Table 4.2.1** Banyaknya Tenaga Kesehatan Yang Tinggal di Desa  
 Number of Public Health Personals that Live in Villages  
 Tahun / Year 2010

Desa Villages	Dokter/ Doctor	Bidan/ Midwife	Nakes/ Medical Personal	Dukun Bayi/ Baby Quack	Jum- lah Total
(1)	(2)	(3)	(4)	(5)	(6)
01. Ulak Pandan	-	-	-	-	-
02. Negeri Agung	-	1	-	2	3
03. Lebak Budi	-	1	-	3	4
04. Suka Cinta	-	2	-	1	3
05. Gunung Agung	-	-	-	1	1
06. Tanjung Pinang	-	1	-	3	4
07. Suka Marga	-	-	-	2	2
08. Payo	-	1	-	3	4
09. Karang Endah	-	1	-	4	5
10. Muara Temiang	-	-	-	2	2
11. Lubuk Kepayang	-	-	-	4	4
12. Tanjung Telang	-	1	-	2	3
13. Kebur	-	2	-	4	6
14. Tanjung Baru	-	1	-	3	4
15. Muara Maung	-	1	-	2	3
16. Telatang	-	1	1	2	4
17. Merapi	1	2	2	6	11
18. Purwosari	-	1	-	3	4
19. Karang Rejo	-	1	-	2	3
<b>Jumlah / Total 2010</b>	<b>1</b>	<b>17</b>	<b>3</b>	<b>49</b>	<b>70</b>
<b>2009</b>	<b>1</b>	<b>8</b>	<b>11</b>	<b>46</b>	<b>61</b>

Sumber : Badan Pusat Statistik Kabupaten Lahat

Source : BPS of Lahat Regency

**Table 4.2.2** Jumlah Fasilitas Kesehatan menurut Jenis dan Desa  
*Number of Health Facilities by Kind and Village*  
**Tahun / Year 2010**

Desa Villages	Puskesmas/ Social Health Center	Pustu/ assistant Social Health Center	Apotik/ dispen- sary	Praktek Bidan/ Midwife Practice
(1)	(2)	(3)	(4)	(5)
01. Ulak Pandan	-	-	-	-
02. Negeri Agung	-	-	-	-
03. Lebak Budi	-	-	-	-
04. Suka Cinta	-	1	-	1
05. Gunung Agung	-	-	-	-
06. Tanjung Pinang	-	-	-	1
07. Suka Marga	-	-	-	-
08. Payo	-	-	-	1
09. Karang Endah	-	-	-	1
10. Muara Temiang	-	-	-	-
11. Lubuk Kepayang	-	-	-	-
12. Tanjung Telang	-	-	-	1
13. Kebur	-	-	-	1
14. Tanjung Baru	-	-	-	1
15. Muara Maung	-	-	-	1
16. Telatang	-	-	-	-
17. Merapi	1	-	-	2
18. Purwosari	-	1	-	1
19. Karang Rejo	-	1	-	-
<b>Jumlah / Total</b>	<b>2010</b>	<b>1</b>	<b>3</b>	<b>11</b>
	<b>2009</b>	<b>1</b>	<b>1</b>	<b>7</b>

Sumber : Badan Pusat Statistik Kabupaten Lahat  
 Source : BPS of Lahat Regency

**Lanjutan Table 4.2.2.**  
Continued Table

Desa Villages	Praktek Dokter/ Doctor Practice	Poskesdes/ Social Health Post	Polin- des/ village maternity huts	Posyan- du/ integrated health post	Toko Obat (jamu)/ Drug store	
(1)	(6)	(7)	(8)	(9)	(10)	
01. Ulak Pandan	-	-	-	1	-	
02. Negeri Agung	-	1	-	1	-	
03. Lebak Budi	-	-	-	1	-	
04. Suka Cinta	-	1	-	1	-	
05. Gunung Agung	-	-	-	1	-	
06. Tanjung Pinang	-	1	-	1	-	
07. Suka Marga	-	-	-	1	-	
08. Payo	-	1	-	1	-	
09. Karang Endah	-	1	-	1	-	
10. Muara Temiang	-	-	-	1	-	
11. Lubuk Kepayang	-	-	-	1	-	
12. Tanjung Telang	-	1	-	1	-	
13. Kebur	-	1	-	1	-	
14. Tanjung Baru	-	-	1	1	-	
15. Muara Maung	-	1	-	1	-	
16. Telatang	-	-	-	1	-	
17. Merapi	1	-	-	1	-	
18. Purwosari	-	-	1	1	-	
19. Karang Rejo	-	-	-	1	-	
<b>Jumlah / Total</b>	<b>2010</b>	<b>1</b>	<b>8</b>	<b>2</b>	<b>19</b>	<b>-</b>
	<b>2009</b>	<b>1</b>	<b>17</b>	<b>7</b>	<b>19</b>	<b>-</b>

Sumber : Badan Pusat Statistik Kabupaten Lahat

Source : BPS of Lahat Regency



**Keperluan Air Minum/Memasak Sebagian Besar Masyarakat menurut Sumbernya**  
**Tabel 4.2.3. Need of Plane Water/Cooking of Most Households by Source Tahun / Year 2010**

Desa Villages	PAM/ Plane Water Company	Sumur/ Draw Well	Mata Air/ Well Spring	Sungai/ River
(1)	(2)	(3)	(4)	(5)
01. Ulak Pandan	-	√	-	-
02. Negeri Agung	-	√	-	-
03. Lebak Budi	-	√	-	-
04. Suka Cinta	-	√	-	-
05. Gunung Agung	-	√	-	-
06. Tanjung Pinang	-	√	-	-
07. Suka Marga	-	√	-	-
08. Payo	-	√	-	-
09. Karang Endah	-	√	-	-
10. Muara Temiang	-	√	-	-
11. Lubuk Kepayang	-	√	-	-
12. Tanjung Telang	-	√	-	-
13. Kebur	-	√	-	-
14. Tanjung Baru	-	√	-	-
15. Muara Maung	-	√	-	-
16. Telatang	-	√	-	-
17. Merapi	-	√	-	-
18. Purwosari	-	√	-	-
19. Karang Rejo	-	√	-	-
<b>Jumlah / Total</b>	<b>2010</b>	<b>19</b>	<b>-</b>	<b>-</b>

Sumber : Badan Pusat Statistik Kabupaten Lahat  
 Source : BPS of Lahat Regency

**Tempat Buang Air Besar Sebagian Besar Rumah Tangga di  
Kecamatan Merapi Barat**

**Tabel**  
*Table* **4.2.4.**

*Place to Defecate of Most Households in  
West Merapi Subdistrict  
Tahun / Year 2010*

Desa <i>Villages</i>	Jamban Sendiri/ <i>Self- Latrine</i>	Jamban Bersama/ <i>Together Latrine</i>	Jamban Umum/ <i>Public Latrine</i>	Bukan Jamban <i>(Sungai)/ Not Latrine (River)</i>
(1)	(2)	(3)	(4)	(5)
01. Ulak Pandan	√	-	-	-
02. Negeri Agung	√	-	-	-
03. Lebak Budi	√	-	-	-
04. Suka Cinta	-	-	-	√
05. Gunung Agung	√	-	-	-
06. Tanjung Pinang	√	-	-	-
07. Suka Marga	√	-	-	-
08. Payo	√	-	-	-
09. Karang Endah	-	-	-	√
10. Muara Temiang	√	-	-	-
11. Lubuk Kepayang	√	-	-	-
12. Tanjung Telang	-	-	-	√
13. Kebur	√	-	-	-
14. Tanjung Baru	√	-	-	-
15. Muara Maung	√	-	-	-
16. Telatang	√	-	-	-
17. Merapi	√	-	-	-
18. Purwosari	-	-	-	√
19. Karang Rejo	-	-	-	√
<b>Jumlah/ Total 2010</b>	<b>14</b>	<b>-</b>	<b>-</b>	<b>5</b>

Sumber : Badan Pusat Statistik Kabupaten Lahat

Source : BPS of Lahat Regency

**Table 4.3.** **Banyaknya PUS dan Peserta KB menurut Desa**  
*Number of Fertile Age Couples and Member of Family Planning by Villages*  
**Tahun / Year 2010**

<b>Desa</b> <i>Villages</i>	<b>PUS/</b> <i>Fertile Age Couples</i>	<b>Peserta KB/</b> <i>Family Planning Member</i>
(1)	(2)	(3)
01. Ulak Pandan	425	358
02. Negeri Agung	152	127
03. Lebak Budi	220	177
04. Suka Cinta	175	160
05. Gunung Agung	314	261
06. Tanjung Pinang	159	135
07. Suka Marga	138	116
08. Payo	170	138
09. Karang Endah	140	114
10. Muara Temiang	187	157
11. Lubuk Kepayang	143	115
12. Tanjung Telang	160	137
13. Kebur	241	191
14. Tanjung Baru	177	148
15. Muara Maung	184	167
16. Telatang	169	145
17. Merapi	387	324
18. Purwosari	218	180
19. Karang Rejo	138	122
<b>Jumlah / Total</b>	<b>2010</b>	<b>3.897</b>
	<b>2009</b>	<b>3.509</b>
		<b>2.428</b>

Sumber : Dinas Keluarga Berencana dan Pemberdayaan Keluarga Kabupaten Lahat  
 Source : KB and PK Service of Lahat Regency

**Tabel 4.4.** Banyaknya Tempat Peribadatan menurut Agama  
*Table 4.4.* Number of Religious Worship Facility by Religion  
 Tahun / Year 2010

Desa Disatrics	Masjid/ Mosque	Langgar Shrine	Gereja Church	Pura Temple	Wihara Manas- teries	
(1)	(2)	(3)	(4)	(5)	(6)	
01. Ulak Pandan	1	2	-	-	-	
02. Negeri Agung	1	1	-	-	-	
03. Lebak Budi	2	-	-	-	-	
04. Suka Cinta	1	1	-	-	-	
05. Gunung Agung	1	-	-	-	-	
06. Tanjung Pinang	1	-	-	-	-	
07. Suka Marga	1	1	-	-	-	
08. Payo	1	-	-	-	-	
09. Karang Endah	1	-	-	-	-	
10. Muara Temiang	1	-	-	-	-	
11. Lubuk Kepayang	1	-	-	-	-	
12. Tanjung Telang	1	1	-	-	-	
13. Kebur	1	-	-	-	-	
14. Tanjung Baru	1	3	-	-	-	
15. Muara Maung	1	-	-	-	-	
16. Telatang	1	-	-	-	-	
17. Merapi	1	2	-	-	-	
18. Purwosari	3	3	1	-	-	
19. Karang Rejo	1	3	-	-	-	
<b>Jumlah / Total</b>	<b>2010</b>	<b>22</b>	<b>17</b>	<b>1</b>	<b>-</b>	<b>-</b>

Sumber : Badan Pusat Statistik Kabupaten Lahat

Source : BPS of Lahat Regency

**Tabel 4.5** Banyaknya Kejadian Kejahatan menurut Jenisnya  
*Number of Criminality by Kind*  
**Tahun / Year 2010**

Desa <i>Villages</i>	Pengani- yaan <i>Oppres- sion</i>	Pencu- rian <i>Rob- bery</i>	Peram- pokan <i>Seize</i>	Perkosa- an <i>Rape</i>	Pembun- uhan <i>Kill</i>	Lain nya <i>Others</i>
(1)	(2)	(3)	(4)	(5)	(6)	(7)
01. Ulak Pandan	-	-	-	-	-	-
02. Negeri Agung	-	-	-	-	-	-
03. Lebak Budi	-	-	-	-	-	-
04. Suka Cinta	-	-	-	-	-	-
05. Gunung Agung	-	-	-	-	-	-
06. Tanjung Pinang	-	-	-	-	-	-
07. Suka Marga	-	-	-	-	-	-
08. Payo	-	-	-	-	-	-
09. Karang Endah	-	-	-	-	-	-
10. Muara Temiang	-	-	-	-	-	-
11. Lubuk Kepayang	-	-	-	-	-	-
12. Tanjung Telang	-	-	-	-	-	-
13. Kebur	-	√	-	-	-	-
14. Tanjung Baru	-	-	-	-	-	-
15. Muara Maung	-	√	-	-	-	-
16. Telatang	√	√	-	-	-	-
17. Merapi	-	-	-	-	-	-
18. Purwosari	-	√	-	-	-	-
19. Karang Rejo	-	-	-	-	-	-
<b>Jumlah / Total 2010</b>	<b>1</b>	<b>4</b>	<b>-</b>	<b>-</b>	<b>-</b>	<b>-</b>

Sumber : Badan Pusat Statistik Kabupaten Lahat  
 Source : BPS of Lahat Regency

**Tabel 4.6.1** Banyaknya Penderita Cacat menurut Jenisnya  
*Table 4.6.1* Number of Handicapped by Type  
 Tahun / Year 2010

Desa Villages	Buta/ Blind	Tuli/ Deaf	Bisu/ Speechless	Tuli- Bisu/ Deaf & Speechless	Cacat Tubuh/ Physical Dis- ability
(1)	(2)	(3)	(4)	(5)	(6)
01. Ulak Pandan	1	5	-	2	3
02. Negeri Agung	2	-	-	-	-
03. Lebak Budi	2	1	2	2	-
04. Suka Cinta	-	-	-	1	2
05. Gunung Agung	-	-	3	-	-
06. Tanjung Pinang	1	3	1	1	-
07. Suka Marga	-	-	-	-	-
08. Payo	1	-	2	2	2
09. Karang Endah	-	2	-	-	-
10. Muara Temiang	-	3	-	-	1
11. Lubuk Kepayang	7	4	3	3	-
12. Tanjung Telang	-	-	-	-	-
13. Kebur	2	1	-	-	-
14. Tanjung Baru	2	-	1	-	1
15. Muara Maung	1	-	-	-	-
16. Telatang	-	-	-	3	-
17. Merapi	-	3	2	1	3
18. Purwosari	1	1	1	1	1
19. Karang Rejo	-	2	2	2	-
<b>Jumlah / Total</b>	<b>20</b>	<b>25</b>	<b>17</b>	<b>18</b>	<b>13</b>

Sumber : Badan Pusat Statistik Kabupaten Lahat

Source : BPS of Lahat Regency

**Lanjutan Table 4.6.1**  
Continued Table

<b>Desa</b> <i>Villages</i>	<b>Cacat Mental/</b> <i>Psychiatric</i> <b>Disability</b>	<b>Eks Sakit Jiwa/ Ex- Psychiatric</b> <b>Disability</b>	<b>Eks Sakit Kusta/ Ex- Leprosy</b>	<b>Cacat Fisik</b> <b>Mental</b> <i>Psychiatric</i> <i>and Physical</i> <b>Disability</b>
(1)	(2)	(3)	(4)	(5)
01. Ulak Pandan	2	1	-	-
02. Negeri Agung	-	-	-	-
03. Lebak Budi	1	-	-	-
04. Suka Cinta	-	-	-	-
05. Gunung Agung	3	2	-	-
06. Tanjung Pinang	2	-	-	-
07. Suka Marga	-	-	-	-
08. Payo	1	-	-	-
09. Karang Endah	-	-	-	-
10. Muara Temiang	1	-	-	-
11. Lubuk Kepayang	-	-	-	-
12. Tanjung Telang	1	-	-	-
13. Kebur	2	1	-	-
14. Tanjung Baru	-	-	-	-
15. Muara Maung	4	-	-	-
16. Telatang	-	-	-	-
17. Merapi	4	-	-	-
18. Purwosari	1	-	-	-
19. Karang Rejo	1	-	-	-
<b>Jumlah / Total 2010</b>	<b>23</b>	<b>4</b>	<b>-</b>	<b>-</b>

Sumber : Badan Pusat Statistik Kabupaten Lahat

Source : BPS of Lahat Regency

**Tabel 4.6.2** Banyaknya Panti Asuhan dan Jumlah Anak yang Diasuh  
*Table 4.6.2* Number of Orphanages and Total Guaranteed Child  
**Tahun / Year 2010**

Nama Panti Asuhan <i>Orphanages</i>	Jumlah Anak yang Diasuh <i>Guaranteed Child</i>		
	Laki-laki <i>Male</i>	Perempuan <i>Female</i>	Jumlah / <i>Total</i>
(1)	(2)	(3)	(4)
-	-	-	-
-	-	-	-
-	-	-	-
-	-	-	-
-	-	-	-

Sumber : Masing-masing Pemerintahan Desa  
*Source : Each of Villages Government*



**Tabel 4.6.3** Banyaknya Kejadian Bencana Alam menurut Jenis Bencana  
*Table 4.6.3* Number of natural Disaster by Kind of Disaster  
**Tahun / Year 2010**

Desa <i>Villages</i>	Ban- jir <i>Flood</i>	Keba- karan <i>Fire</i>	Angin Topan <i>Hurri- cane</i>	Tanah Longsor <i>Slide Land</i>	Gempa Bumi <i>Earth Quake</i>	Lain- nya <i>Others</i>
(1)	(2)	(3)	(4)	(5)	(6)	(7)
01. Ulak Pandan	√	-	-	-	-	-
02. Negeri Agung	-	-	-	-	-	-
03. Lebak Budi	-	-	-	-	-	-
04. Suka Cinta	-	-	√	-	-	-
05. Gunung Agung	-	-	-	-	-	-
06. Tanjung Pinang	-	-	-	-	-	-
07. Suka Marga	-	-	-	-	-	-
08. Payo	-	-	-	-	-	-
09. Karang Endah	-	-	-	-	-	-
10. Muara Temiang	-	-	-	-	-	-
11. Lubuk Kepayang	-	-	-	-	-	-
12. Tanjung Telang	-	-	-	-	-	-
13. Kebur	-	-	-	-	-	-
14. Tanjung Baru	-	-	-	-	-	-
15. Muara Maung	-	-	-	-	-	-
16. Telatang	-	-	-	-	-	-
17. Merapi	-	-	-	-	-	-
18. Purwosari	-	-	-	-	-	-
19. Karang Rejo	-	-	-	-	-	-
<b>Jumlah / Total</b>	<b>2010</b>	<b>1</b>	<b>-</b>	<b>1</b>	<b>-</b>	<b>-</b>

Sumber : Badan Pusat Statistik Kabupaten Lahat

Source : BPS of Lahat Regency

**Tabel 4.6.4** Banyaknya Karang Taruna menurut Klasifikasinya di Kecamatan Merapi Barat  
*Table 4.6.4* Number of Youth Association by Classification in West Merapi Subdistrict  
 Tahun / Year 2010

Desa Villages	Klasifikasi Karang Taruna / Classification			
	Tumbuh Increasing	Berkembang Developing	Maju Forward	Percon- tohan Model
(1)	(2)	(3)	(4)	(5)
01. Ulak Pandan	1	-	-	-
02. Negeri Agung	1	-	-	-
03. Lebak Budi	1	-	-	-
04. Suka Cinta	1	-	-	-
05. Gunung Agung	1	-	-	-
06. Tanjung Pinang	1	-	-	-
07. Suka Marga	1	-	-	-
08. Payo	1	-	-	-
09. Karang Endah	1	-	-	-
10. Muara Temiang	1	-	-	-
11. Lubuk Kepayang	1	-	-	-
12. Tanjung Telang	1	-	-	-
13. Kebur	1	-	-	-
14. Tanjung Baru	1	-	-	-
15. Muara Maung	1	-	-	-
16. Telatang	1	-	-	-
17. Merapi	1	1	-	-
18. Purwosari	1	-	-	-
19. Karang Rejo	1	-	-	-
<b>Jumlah / Total 2010</b>	<b>19</b>	<b>1</b>	<b>-</b>	<b>-</b>

Sumber : Masing-masing Kepala Desa  
 Source : Each of Village Heads

**Tabel** 4.6.5 **Banyaknya Fasilitas Olah Raga menurut Desa**  
*Table* 4.6.5 *Number of Sport Facilities by Village*  
**Tahun / Year 2010**

<b>Desa</b> <i>Villages</i>	<b>Sepak Bola/</b> <i>Foot Ball</i>	<b>Bola Volly/</b> <i>Volley Ball</i>	<b>Bulu Tangkis/</b> <i>Badminton</i>	<b>Bola Basket/</b> <i>Basket Ball</i>	<b>Tennis Lapangan/</b> <i>Field Tennis</i>
(1)	(2)	(3)	(4)	(5)	(6)
01. Ulak Pandan	-	√	√	-	-
02. Negeri Agung	√	√	√	-	-
03. Lebak Budi	-	√	√	-	-
04. Suka Cinta	-	-	-	-	-
05. Gunung Agung	-	√	√	-	-
06. Tanjung Pinang	-	√	√	-	-
07. Suka Marga	-	√	√	-	-
08. Payo	-	√	√	-	-
09. Karang Endah	-	√	-	-	-
10. Muara Temiang	-	-	-	-	-
11. Lubuk Kepayang	-	√	√	-	-
12. Tanjung Telang	√	-	-	-	-
13. Kebur	√	-	√	-	-
14. Tanjung Baru	-	√	√	-	-
15. Muara Maung	√	√	-	-	-
16. Telatang	√	-	-	-	-
17. Merapi	√	√	√	-	-
18. Purwosari	-	√	√	-	-
19. Karang Rejo	√	√	√	-	-
<b>Jumlah / Total 2010</b>	<b>7</b>	<b>14</b>	<b>13</b>	<b>-</b>	<b>-</b>

Sumber : Masing-masing Kepala Desa  
 Source : Each of Village Heads

**Lanjutan Tabel** 4.6.5  
*Continued Table*

<b>Desa</b> <i>Villages</i>	<b>Bola</b> <b>Futsal/</b> <i>Futsal</i> <b>Ball</b>	<b>Re-</b> <b>nang/</b> <i>Swim</i> <b>ming</b>	<b>Tennis</b> <b>Meja/</b> <i>Table</i> <b>Tennis</b>	<b>Bela Diri</b> <b>(Pencak</b> <b>Silat)/</b> <i>self-</i> <b>defense</b>	<b>Bilyard/</b> <i>Billi</i> <b>ards</b>
(1)	(7)	(8)	(9)	(10)	(11)
01. Ulak Pandan	-	-	-	-	-
02. Negeri Agung	-	-	-	-	-
03. Lebak Budi	-	-	-	-	-
04. Suka Cinta	-	-	-	-	-
05. Gunung Agung	-	-	-	-	-
06. Tanjung Pinang	-	-	-	-	-
07. Suka Marga	-	-	-	-	-
08. Payo	-	-	-	-	-
09. Karang Endah	-	-	-	-	-
10. Muara Temiang	-	-	-	-	-
11. Lubuk Kepayang	-	-	-	-	-
12. Tanjung Telang	-	-	-	-	-
13. Kebur	-	-	-	-	-
14. Tanjung Baru	-	-	-	-	-
15. Muara Maung	-	-	-	-	-
16. Telatang	-	-	-	-	-
17. Merapi	-	-	-	-	-
18. Purwosari	-	-	-	-	-
19. Karang Rejo	-	-	-	-	-
<b>Jumlah / Total 2010</b>	-	-	-	-	-

Sumber : Masing-masing Kepala Desa  
Source : Each of Village Heads

**Tabel 4.6.6**  
**Banyaknya Kelompok Kegiatan Olah Raga menurut Desa**  
*Number of Sport Activities Group by Villages*  
**Tahun / Year 2010**

Desa <i>Villages</i>	Sepak Bola/ <i>Foot Ball</i>	Bola Volly/ <i>Volley Ball</i>	Bulu Tangkis/ <i>Badminton</i>	Bola Basket/ <i>Basket Ball</i>	Tennis Lapangan/ <i>Field Tennis</i>
(1)	(2)	(3)	(4)	(5)	(6)
01. Ulak Pandan	√	√	√	-	-
02. Negeri Agung	√	√	√	-	-
03. Lebak Budi	√	√	-	-	-
04. Suka Cinta	√	√	√	-	-
05. Gunung Agung	√	√	√	-	-
06. Tanjung Pinang	√	√	√	-	-
07. Suka Marga	√	√	√	-	-
08. Payo	√	√	√	-	-
09. Karang Endah	√	√	-	-	-
10. Muara Temiang	√	√	-	-	-
11. Lubuk Kepayang	√	√	√	-	-
12. Tanjung Telang	√	√	-	-	-
13. Kebur	√	-	√	-	√
14. Tanjung Baru	√	√	√	√	-
15. Muara Maung	√	√	√	-	-
16. Telatang	√	-	-	-	-
17. Merapi	√	√	√	-	√
18. Purwosari	-	√	√	-	-
19. Karang Rejo	√	√	√	-	-
<b>Jumlah / Total 2010</b>	<b>19</b>	<b>17</b>	<b>14</b>	<b>1</b>	<b>2</b>

Sumber : Masing-masing Kepala Desa  
 Source : Each of Village Heads

**Banyaknya Perkumpulan Sosial menurut Jenisnya dan Desa**

**Tabel 4.6.7**  
*Table* **Number of Social association by Kind and Villages Tahun / Year 2010**

Desa <i>Villages</i>	Kelompok Pengajian/ <i>Belief Group</i>	Kelompok Kebaktian/ <i>Faith Devotion Group</i>	Persatuan Kematian/ <i>Death Society</i>	LSM/ <i>LSM</i>
(1)	(2)	(3)	(4)	(5)
01. Ulak Pandan	1	-	1	-
02. Negeri Agung	1	-	1	-
03. Lebak Budi	1	-	1	1
04. Suka Cinta	1	-	1	-
05. Gunung Agung	1	-	1	-
06. Tanjung Pinang	1	-	1	-
07. Suka Marga	1	-	1	-
08. Payo	1	-	1	-
09. Karang Endah	1	-	1	-
10. Muara Temiang	1	-	1	1
11. Lubuk Kepayang	1	-	1	-
12. Tanjung Telang	1	-	1	-
13. Kebur	1	-	1	1
14. Tanjung Baru	1	-	1	-
15. Muara Maung	1	-	1	-
16. Telatang	1	-	1	-
17. Merapi	1	-	1	1
18. Purwosari	1	1	1	-
19. Karang Rejo	1	-	1	-
<b>Jumlah / Total 2010</b>	<b>19</b>	<b>1</b>	<b>19</b>	<b>4</b>

Sumber : Masing-masing Kepala Desa  
 Source : Each of Village Heads

<http://www.lahatkab.bps.go.id>



---

## **V. PERTANIAN** *Agriculture*

Pembangunan di bidang perekonomian yang dilakukan pemerintah dalam tahapan pembangunan yang telah dilaksanakan, diarahkan pada sektor industri dengan didukung oleh sektor pertanian yang tangguh. Perkembangan di sektor pertanian menjadi lebih penting lagi disebabkan jumlah penduduk yang berusaha di bidang pertanian masih sangat besar.

Pada tahun 2010, dari Tabel 5.1.1. terlihat ada 5 (lima) jenis komoditi padi dan palawija yang terdiri dari Padi Sawah, Padi Ladang, Ketela Pohon, Kacang Kedelai dan Kacang Hijau dengan total luas panen sebesar 977 Ha, meningkat sekitar 6,42% dibanding tahun sebelumnya. Sedangkan hasil produksi Pertanian yang ada di kecamatan ini hanya mencapai 2.657,53 ton dengan Rata-rata produksinya sebesar 27,20 Kw/Ha.

Untuk Luas lahan sawah dari tabel 5.2. sebesar 142 Ha yang terbagi atas 25 Ha lahan setengah teknis, 15 Ha lahan sederhana Non-PU, 102 Ha lahan tadah hujan. Ini mengalami peningkatan sebesar 3,64% dibanding Tahun 2009. Sedangkan luas areal perkebunan yang ada di Kecamatan Merapi Barat Tahun 2010 sebesar 2.168 Ha dengan produksi mencapai 1.710 ton yang terbagi atas 7 (tujuh) komoditi yaitu Karet, Kopi, Kelapa, Kelapa Sawit, Lada, Kakao dan Kemiri. Ini dapat dilihat pada Tabel 5.4. Di Kecamatan ini pun terdapat 106 ton produksi buah-buahan yang masing-masing komoditinya dapat dilihat pada Tabel 5.3.



Pada tahun yang sama, berdasarkan data yang ada dari dinas peternakan, populasi ternak untuk Kecamatan Merapi Barat berjumlah 310 ekor Kerbau, 557 ekor Sapi, 2.137 ekor Kambing dan 219 ekor Domba.

Sementara unggas menunjukkan peningkatan dibanding tahun sebelumnya yaitu sebesar 23.110 ekor yang terbagi atas ayam ras bloiler/kampung sebesar 2.499 ekor, ayam buras/pedaging 15.409 ekor dan itik sebanyak 5.202 ekor. Di Tahun 2010, dilakukan pemotongan daging kerbau sebanyak 31 ekor, daging sapi 58 ekor, daging kambing 1.671 ekor dan domba sebanyak 50 ekor.

Disamping itu pula, di Kecamatan ini juga terdapat Budidaya Ikan Tangkap di perairan umum sebesar 2,99 ton di Tahun 2010.

<b>Gambar</b>	<b>5.1</b>	<b>Rata-rata Produksi Hasil Pertanian di Kecamatan Merapi Barat Tahun 2010</b>
<i>Figure</i>		<i>Productions Average of Agricultural Comodities in West Merapi Subdistrict Year 2010</i>



**Tabel 5.1** Luas Panen, Produksi dan Rata-rata Produksi per Ha Hasil Pertanian di Kecamatan Merapi Barat  
*Table 5.1* Harvested Area, Production and Yield Rate of Agricultural Commodities in West Merapi Subdistrict  
**Tahun / Year 2010**

Jenis Komoditi Pertanian	Luas Panen/ Harvested Area (Ha)	Produksi Production (Ton)	Rata-rata Produksi (Kw/Ha) Yield Rate
(1)	(2)	(3)	
01. Padi Sawah	202	894,86	44,30
02. Padi Ladang	376	921,20	24,50
03. Ketela Pohon	7	126,91	181,30
04. Ubi Jalar	-	-	-
05. Kacang Tanah	-	-	-
06. Kacang Kedelai	385	704,55	18,30
07. Kacang Hijau	7	10,01	14,30
08. Jagung	-	-	-
<b>Jumlah/Total</b>	<b>2010</b>	<b>977</b>	<b>2.657,53</b>
	<b>2009</b>	<b>918</b>	<b>2.311,87</b>

Sumber : Dinas Pertanian Tanaman Pangan Kabupaten Lahat  
 Source : Food Crops Agriculture Service of Lahat Regency

**Tabel 5.2 Luas Lahan Sawah Menurut Jenis dan Penggunaan (Ha)**  
*Table 5.2 Wet Land Area by Type of Cultivation and Utilization*  
**Tahun / Year 2010**

Jenis Lahan*		Tehnis/ Technical
(1)		(2)
01.	<b>Tehnis/ Technical</b>	-
02.	<b>Setengah Tehnis ½ Technical</b>	25
03.	<b>Sederha-na PU/ Simple</b>	-
04.	<b>Sed. Non PU/ Non Simple</b>	15
05.	<b>Tadah Hujan Rainfed</b>	102
06.	<b>Lebak, Polder dll/ Valley, etc.</b>	-
<b>Jumlah/Total</b>		<b>2010</b>
		<b>142</b>

Sumber : Dinas Pertanian Tanaman Pangan Kabupaten Lahat  
Source : Food Crops Agriculture Service of Lahat Regency

**Tabel** 5.3  
*Table*

**Produksi Buah-buahan Menurut Jenis Buah di  
Kecamatan Merapi Barat**  
*Production of Fruits by Kinds of Fruit in  
West Merapi Subdistrict*  
**Tahun / Year 2010**

<b>Jenis Lahan</b>		<b>Total Produksi/ Production Total (Ton)</b>
(1)		(2)
01.	Mangga/ <i>Mangoes</i>	20
02.	Durian/ <i>Durians</i>	31
03.	Jeruk/ <i>Orange</i>	33
04.	Pisang/ <i>Banana</i>	13
05.	Pepaya/ <i>Papaya</i>	9
06.	Nana/ <i>Pineapple</i>	-
07.	Lainnya/ <i>Others</i>	-
<b>Jumlah/Total</b>		<b>2010</b>
		<b>106</b>

Sumber : Dinas Pertanian Tanaman Pangan Kabupaten Lahat  
Source : *Food Crops Agriculture Service of Lahat Regency*

**Tabel 5.4.** Luas Areal Perkebunan Rakyat Menurut Jenis Tanaman (Ha)  
Planted Area of Smallholder Estate by Type of Crops (Ha)  
Tahun / Year 2010

Jenis Komoditi Pertanian	Luas Panen/ Harvested Area (Ha)	Produksi Production (Ton)	Rata2 Produksi Yield Rate (Kw/Ha)	
(1)	(2)	(3)		
01. Karet/ Rubber	1.113	1.543	7,21	
02. Kelapa/ Coconut	68	22,40	30,36	
03. Kelapa Sawit/ Palm	9	16	5,63	
04. Kopi/ Coffe	968	127,8	75,74	
05. Lada/ Pepper	7	0,40	175,00	
06. Kakao/ cocoa	2	-	-	
07. Kemiri/ hazelnut	1,3	-	-	
08. Pinang/ areca nut	-	-	-	
<b>Jumlah/Total</b>	<b>2010</b>	<b>2.168</b>	<b>1.710</b>	<b>12,68</b>

Sumber : Dinas Kehutanan & Perkebunan Kabupaten Lahat  
Source : Forestry and Estate Service of Lahat Regency

**Tabel 5.5** Luas Lahan Sawah Menurut Jenis Pengairan  
dirinci per desa  
*Table* Wet Land Area by Type of cultivation by villages  
**Tahun / Year 2010**

Desa Villages	Tehnis/ Technical	½ Tehnis/ Non Technical	Tadah Hujan/ Rainfed	Sedeehana Non PU/ Simple
(1)	(2)	(3)	(4)	(5)
01. Ulak Pandan	-	-	-	15
02. Negeri Agung	-	-	3	-
03. Lebak Budi	-	-	13	-
04. Suka Cinta	-	-	5	-
05. Gunung Agung	-	-	-	-
06. Tanjung Pinang	-	-	4	-
07. Suka Marga	-	-	5	-
08. Payo	-	-	9	-
09. Karang Endah	-	-	10	-
10. Muara Temiang	-	25	2	-
11. Lubuk Kepayang	-	-	-	-
12. Tanjung Telang	-	-	12	-
13. Kebur	-	-	5	-
14. Tanjung Baru	-	-	4	-
15. Muara Maung	-	-	-	-
16. Telatang	-	-	5	-
17. Merapi	-	-	25	-
18. Purwosari	-	-	-	-
19. Karang Rejo	-	-	-	-
<b>Jumlah/Total 2010</b>	<b>-</b>	<b>25</b>	<b>102</b>	<b>15</b>

Sumber : Dinas Pertanian Tanaman Pangan Kecamatan Merapi Barat  
Source : Food Crops Agriculture Service of West Merapi Subdistrict

**Ternak Besar dan Kecil di Kecamatan Merapi Barat**  
*Large Livestock Population and Small Livestock  
Population in West Merapi Subdistrict*  
**Tahun / Year 2010 (Ekor/Head)**

Jenis Ternak	Populasi (ekor)	Jumlah Pemotongan (ekor)
(1)	(2)	(3)
<b>Ternak Besar</b>		
1. Kerbau	310	31
2. Sapi	557	58
3. Kuda	-	-
<b>Ternak Kecil</b>		
1. Kambing	2.137	1.671
2. Domba	219	50
3. Babi	-	-
<b>Jumlah/Total</b>	<b>2010</b>	<b>3.227</b>
	<b>2009</b>	<b>4.407</b>

Sumber : Dinas Peternakan dan Perikanan Kabupaten Lahat  
Source : Livestock and Fishery Service of Lahat Regency



**Tabel 5.7. Populasi Unggas di Kecamatan Merapi Barat**  
*Table 5.7. Poultry Population in West Merapi Subdistrict*  
**Tahun / Year 2010**

Jenis Unggas		Populasi (ekor)
(1)		(2)
1.	Ayam Ras	
	- Broiler/Kampung	2.499
	- Petelur	-
2.	Ayam Buras/Pedaging	15.409
3.	Itik	5.202
<b>Jumlah/Total 2010</b>		<b>23.110</b>
<b>Jumlah/Total 2009</b>		<b>17.778</b>

Sumber : Dinas Peternakan dan Perikanan Kabupaten Lahat  
Source : Livestock and Fishery Service of Lahat Regency

**Tabel 5.8. Produksi Perikanan Tangkap di Kecamatan Merapi Barat**  
*Table 5.8. Catch Fishery Production in West Merapi Subdistrict*  
**Tahun / Year 2010**

Keterangan	Perairan Umum Open Water
(1)	(2)
Produksi Perikanan (ton)	2,99
Luas Areal Pemeliharaan/Penangkapan (Ha)	-
Jumlah Rumah Tangga Perikanan	-

Sumber : Dinas Peternakan dan Perikanan Kabupaten Lahat  
Source : Livestock and Fishery Service of Lahat Regency

<http://www.lahatkab.bps.go.id>



## **VI. INDUSTRI, PENGGALIAN/PERTAMBANGAN DAN LISTRIK** *Industry, Quarrying/Mining and Electricity*

Dalam bab ini dijelaskan data mengenai Industri, Penggalian dan Listrik meskipun data yang tersedia dalam jumlah yang terbatas.

### **6.1 INDUSTRI/Industry**

Untuk bidang Industri, pada Tahun 2010 di Kecamatan Merapi Barat terdapat 2 buah industri kayu, 2 (dua) industri makanan/minuman, 4 (empat) industri anyaman, 3 (tiga) industri gerabah, dan 1 (satu) industri kain tenun. Adapun fasilitas ekonomi yang menunjang di Kecamatan Merapi Barat selama Tahun 2010, terdapat 1 buah bank BRI Unit, 6 rumah makan, 276 warung manisan/kelontongan, 10 kedai makanan&minuman, tidak ada penginapan/hotel dikarenakan hotel yang ada di Desa Muara Temiang sudah menjadi mes untuk perusahaan Batu Bara. Di Kecamatan ini tidak terdapat pasar inpres dan pasar swadaya namun terdapat 2 (dua) buah kalangan yang tersebar di desa Ulak Pandan yang beroperasi setiap hari Rabu dan Desa Gunung Agung beroperasi setiap hari Minggu.

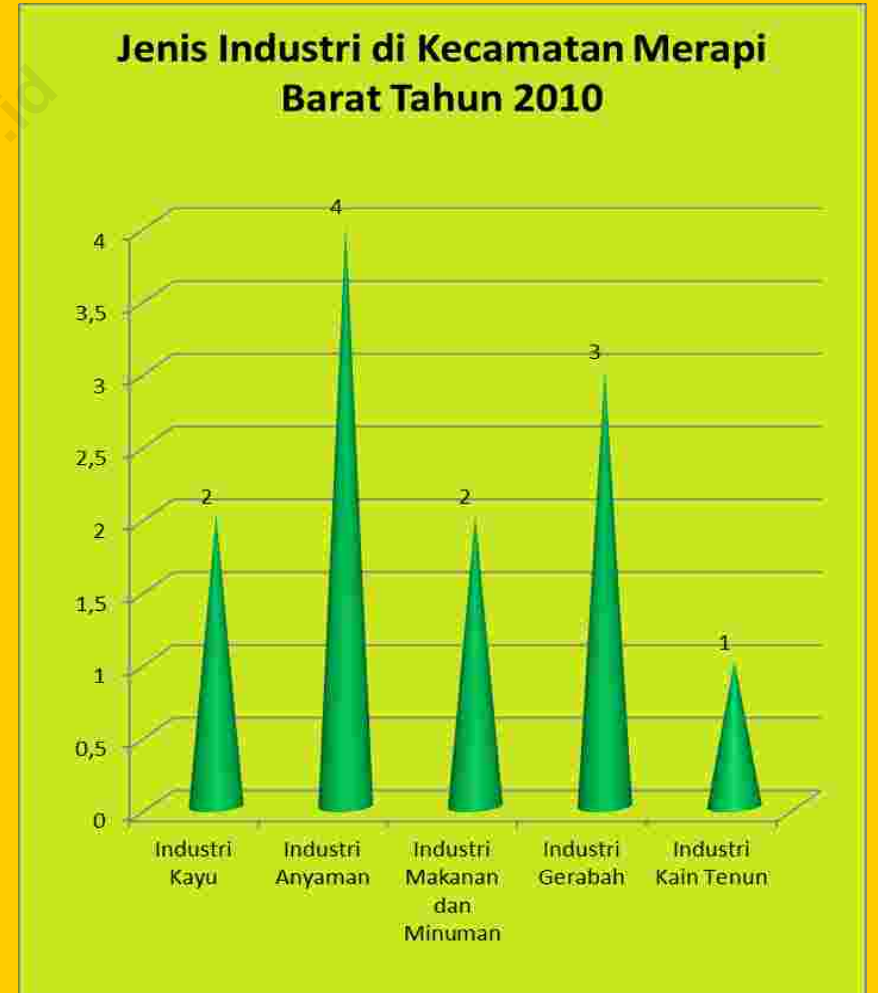
## **6.2 PENGGALIAN&PERTAMBANGAN/Quarrying&Mining**

Sumber daya alam tambang yang ditemukan di Kecamatan Merapi Barat dan terbanyak di kabupaten Lahat adalah Batu Bara dan Penggalian Golongan C namun data yang dapat disediakan hanyalah keberadaan Golongan C yang terdiri atas galian Pasir, Batu Kali dan sebagainya dapat dilihat di Tabel 6.2.

## **6.3 LISTRIK/Electricity**

Pada Tahun 2010, belum seluruh desa di Kecamatan Merapi Barat terpasang listrik PLN. Untuk mengetahui jumlah pelanggan listrik lebih rinci setiap desa di Kecamatan Merapi Barat dapat dilihat pada Tabel 6.3. dimana jumlah pelanggan yang berasal dari rumah tangga sebesar 3.929 pelanggan.

Gambar	6.1	Banyaknya Industri menurut Jenisnya di Kecamatan Merapi Barat Tahun 2010
Figure		Number of Industry by Kind In West Merapi Subdistrict Year 2010



**Tabel** **6.1.1** **Jumlah Industri Menurut Jenisnya**  
*Table* **6.1.1** *Number of Industry by Kind*  
**Tahun / Year 2010**

Desa <i>Villages</i>	Industri Kayu	Industri Anya man	Industri Makanan & Minuman	Industri Gerabah	Industri Kain Tenun	
(1)	(2)	(3)	(4)	(5)	(6)	
01. Ulak Pandan	-	-	-	-	-	
02. Negeri Agung	-	-	-	-	-	
03. Lebak Budi	-	-	1	1	-	
04. Suka Cinta	-	-	-	-	-	
05. Gunung Agung	-	-	-	-	-	
06. Tanjung Pinang	-	-	-	-	-	
07. Suka Marga	-	-	-	-	-	
08. Payo	1	-	-	-	-	
09. Karang Endah	-	-	-	-	-	
10. Muara Temiang	-	-	-	-	-	
11. Lubuk Kepayang	-	-	-	-	-	
12. Tanjung Telang	-	-	-	-	-	
13. Kebur	-	1	-	-	1	
14. Tanjung Baru	-	-	-	1	-	
15. Muara Maung	-	3	-	-	-	
16. Telatang	-	-	-	-	-	
17. Merapi	1	-	1	1	-	
18. Purwosari	-	-	-	-	-	
19. Karang Rejo	-	-	-	-	-	
<b>Jumlah/Total</b>	<b>2010</b>	<b>2</b>	<b>4</b>	<b>2</b>	<b>3</b>	<b>1</b>
	<b>2009</b>	<b>6</b>	<b>-</b>	<b>2</b>	<b>-</b>	<b>-</b>

Sumber : Masing-masing Kepala Desa  
Source : Each of Village Heads

**Tabel 6.1.2**  
*Table* **Jumlah Unit Usaha menurut Jenisnya**  
*Number of Establishments by Kind*  
**Tahun / Year 2010**

Desa <i>Villages</i>	Warung Kelontong/ Manisan	Ru mah Makan	Kedai Makanan/ Minuman	Bank	Hotel/ Pengi napan
(1)	(2)	(3)	(4)	(5)	(6)
01. Ulak Pandan	15	-	-	-	-
02. Negeri Agung	6	-	-	-	-
03. Lebak Budi	17	-	-	-	-
04. Suka Cinta	10	-	-	-	-
05. Gunung Agung	15	-	2	-	-
06. Tanjung Pinang	6	-	-	-	-
07. Suka Marga	8	-	-	-	-
08. Payo	8	-	-	-	-
09. Karang Endah	8	-	-	-	-
10. Muara Temiang	10	1	-	-	1
11. Lubuk Kepayang	35	-	-	-	-
12. Tanjung Telang	11	-	1	-	-
13. Kebur	32	-	1	-	-
14. Tanjung Baru	25	4	1	-	-
15. Muara Maung	12	1	2	-	-
16. Telatang	15	-	1	-	-
17. Merapi	33	-	2	1	-
18. Purwosari	6	-	-	-	-
19. Karang Rejo	4	-	-	-	-
<b>Jumlah/Total</b> <b>2010</b>	<b>276</b>	<b>6</b>	<b>10</b>	<b>1</b>	<b>-</b>
<b>Jumlah/Total</b> <b>2009</b>	<b>198</b>	<b>5</b>	<b>70</b>	<b>1</b>	<b>1</b>

Sumber : Masing-masing Kepala Desa  
Source : Each of Village Heads

**Tabel** 6.1.3. **Jumlah Minimarket, Kelompok Pertokoan, Agen Minyak Tanah dan Gas di Kecamatan Merapi Barat**  
*Table* 6.1.3. *Number of Minimarket, Shops Group, Kerosene Agent and Gas Agent in West Merapi Subdistrict*  
**Tahun / Year 2010**

Desa Villages	Mini Market	Kelompok Pertokoan	Agen/ Pangkalan Minyak Tanah	Agen/ Pangkalan Gas
(1)		(2)		(3)
01. Ulak Pandan	-	-	-	√
02. Negeri Agung	-	-	-	√
03. Lebak Budi	-	-	-	√
04. Suka Cinta	-	-	-	√
05. Gunung Agung	-	-	-	√
06. Tanjung Pinang	-	-	-	-
07. Suka Marga	-	-	-	-
08. Payo	-	-	-	√
09. Karang Endah	-	-	-	√
10. Muara Temiang	-	-	-	√
11. Lubuk Kepayang	-	-	-	√
12. Tanjung Telang	-	-	-	-
13. Kebur	-	-	-	√
14. Tanjung Baru	1	-	-	√
15. Muara Maung	-	-	-	-
16. Telatang	-	-	-	√
17. Merapi	-	-	-	√
18. Purwosari	-	-	-	-
19. Karang Rejo	-	-	√	√
<b>Jumlah/Total</b>	<b>2010</b>	<b>1</b>	<b>-</b>	<b>1</b>
			<b>1</b>	<b>14</b>

Sumber : Masing-masing Kepala Desa  
Source : Each of Village Heads



**Tabel 6.1.4.** Jumlah Pasar Menurut Jenisnya di Kecamatan Merapi Barat  
*Table Number of Market by Types In West Merapi Subdistrict Tahun / Year 2010*

Desa Villages	Pasar Inpres	Pasar Swadaya	Kalangan
(1)	(2)	(3)	(4)
01. Ulak Pandan	-	-	1
02. Negeri Agung	-	-	-
03. Lebak Budi	-	-	-
04. Suka Cinta	-	-	-
05. Gunung Agung	-	-	1
06. Tanjung Pinang	-	-	-
07. Suka Marga	-	-	-
08. Payo	-	-	-
09. Karang Endah	-	-	-
10. Muara Temiang	-	-	-
11. Lubuk Kepayang	-	-	-
12. Tanjung Telang	-	-	-
13. Kebur	-	-	-
14. Tanjung Baru	-	-	-
15. Muara Maung	-	-	-
16. Telatang	-	-	-
17. Merapi	-	-	-
18. Purwosari	-	-	-
19. Karang Rejo	-	-	-
<b>Jumlah / Total 2010</b>	-	-	<b>2</b>

Sumber : Badan Pusat Statistik Kabupaten Lahat  
Source : BPS of Lahat Regency

**Tabel 6.2** Keberadaan Bahan Galian Golongan C Menurut Jenisnya  
*Table 6.2 Quarrying Conditionn by Kind  
Tahun / Year 2010*

Desa Villages	Batu Kali	Pasir	Tanah Liat/Tanah Urug	Koral
(1)	(2)	(3)	(4)	(5)
01. Ulak Pandan	-	-	-	-
02. Negeri Agung	-	-	-	-
03. Lebak Budi	√	√	-	-
04. Suka Cinta	-	-	-	-
05. Gunung Agung	-	-	-	-
06. Tanjung Pinang	√	√	-	-
07. Suka Marga	-	-	-	-
08. Payo	√	√	-	-
09. Karang Endah	-	-	-	-
10. Muara Temiang	-	-	-	-
11. Lubuk Kepayang	-	-	-	-
12. Tanjung Telang	√	-	-	-
13. Kebur	√	√	-	-
14. Tanjung Baru	-	-	-	-
15. Muara Maung	-	-	-	-
16. Telatang	-	-	-	-
17. Merapi	-	-	-	-
18. Purwosari	-	-	-	-
19. Karang Rejo	-	-	-	-

Sumber : Masing-masing Kepala Desa  
Source : Each of Village Heads

**Tabel 6.3** Jumlah Desa Yang Telah Terjangkau Listrik dan Pelanggan Tahun 2010  
*Table 6.3 Number of Electricity affordable Villages and Customers Tahun/Year 2010*

<b>Desa Villages</b>	<b>Terjangkau / affordable</b>	<b>Pelanggan / Customer (RT)</b>
(1)	(2)	(3)
01. Ulak Pandan	Terjangkau	250
02. Negeri Agung	Terjangkau	132
03. Lebak Budi	Terjangkau	185
04. Suka Cinta	Terjangkau	146
05. Gunung Agung	Terjangkau	351
06. Tanjung Pinang	Terjangkau	180
07. Suka Marga	Terjangkau	120
08. Payo	Terjangkau	241
09. Karang Endah	Terjangkau	85
10. Muara Temiang	Terjangkau	187
11. Lubuk Kepayang	Terjangkau	106
12. Tanjung Telang	Terjangkau	88
13. Kebur	Terjangkau	290
14. Tanjung Baru	Terjangkau	250
15. Muara Maung	Terjangkau	273
16. Telatang	Terjangkau	240
17. Merapi	Terjangkau	461
18. Purwosari	-	206
19. Karang Rejo	-	138
<b>Jumlah / Total 2010</b>	<b>17</b>	<b>3.929</b>
<b>2009</b>	<b>17</b>	<b>3.557</b>

Sumber : Badan Pusat Statistik Kabupaten Lahat  
Source : BPS of Lahat Regency

Note : Desa Purwosari dan Karang Rejo menggunakan listrik non PLN

<http://www.lahatkab.bps.go.id>



# Bab VII

**PERHUBUNGAN & KOMUNIKASI**  
*Transportation & Communication*

## **VII. PERHUBUNGAN DAN KOMUNIKASI**

### *Transportation and Communication*

Kecamatan Merapi Barat pada tahun 2010, hampir seluruh desa berpermukaan jalan terluasnya aspal. Hanya ada 2 (dua) desa yaitu Desa Purwosari dan Desa Karang Rejo yang masih menggunakan jalan kerikil karena memang belum ada perhatian dari pemerintah Kabupaten Lahat untuk mengubahnya. Padahal, di sekitar Desa Purwosari dan Karang Rejo terdapat beberapa perusahaan perkebunan besar yang setiap hari karyawannya melewati jalan tersebut.

Jumlah sarana dan prasarana pos dan telekomunikasi di Kecamatan Merapi Barat di Tahun 2010 mulai menurun kembali. Hal ini dapat kita lihat pada tabel 7.2. tidak ada lagi wartel/telepon umum yang beroperasi, namun di Kecamatan ini pada Tahun 2010 sudah terdapat 1 (buah) warnet, dan sarana penunjang lain hanya terdapat 1 (satu) Pos Keliling dan 3 (tiga) buah menara BTS/Telepon Seluler.

Untuk sarana komunikasi, hampir di setiap desa sinyal teleponnya kuat. Hanya sekitar 3 (tiga) desa yang bersinyal handphone lemah dikarenakan 2 (dua) desa di antaranya memang merupakan wilayah terisolasi dan jauh dari jangkauan kota serta memang ada yang daerah hutan. Disamping itu juga belum ada objek wisata yang komersial di daerah ini.

<b>Gambar</b>	<b>7.1</b>	<b>Banyaknya Fasilitas Pos dan Telekomunikasi di Kecamatan Merapi Barat Tahun 2010</b>
<i>Figure</i>		<i>Number of Communication and Post Facility in West Merapi Subdistrict Year 2010</i>



<http://www.lahatkab.bps.go.id>

**Tabel 7.1**  
*Table* **Jenis Permukaan Jalan Terluas di Kecamatan Merapi Barat**  
*Length of Road in Villages by Surface Layer in West Merapi Subdistrict*  
**Tahun / Year 2010 (m)**

Desa Villages	Lapisan Permukaan/Surface Layer			
	Aspal	Diperkeras/ Kerikil	Semen	Tanah
(2)	(3)	(4)	(5)	(6)
01. Ulak Pandan	√	-	-	-
02. Negeri Agung	√	-	-	-
03. Lebak Budi	√	-	-	-
04. Suka Cinta	√	-	-	-
05. Gunung Agung	√	-	-	-
06. Tanjung Pinang	√	-	-	-
07. Suka Marga	√	-	-	-
08. Payo	√	-	-	-
09. Karang Endah	√	-	-	-
10. Muara Temiang	√	-	-	-
11. Lubuk Kepayang	√	-	-	-
12. Tanjung Telang	√	-	-	-
13. Kebur	√	-	-	-
14. Tanjung Baru	√	-	-	-
15. Muara Maung	√	-	-	-
16. Telatang	√	-	-	-
17. Merapi	√	-	-	-
18. Purwosari	-	√	-	-
19. Karang Rejo	-	√	-	-
<b>Jumlah / Total 2010</b>	<b>17</b>	<b>2</b>	<b>-</b>	<b>-</b>

Sumber : Badan Pusat Statistik Kabupaten Lahat  
Source : BPS of Lahat Regency

**Banyaknya Fasilitas Pos dan telekomunikasi  
di Kecamatan Merapi Barat**  
*Number of Post and Telecommunication Facility in West Merapi  
Subdistrict*  
**Tahun / Year 2010 (m)**

**Tabel** 7.2  
*Table*

Desa <i>Villages</i>	Wartel/ Telepon Koin/ Telepon Umum	Posling	Warnet	Menara BTS/ Telepon Seluler
(1)	(2)	(3)	(4)	(5)
01. Ulak Pandan	-	1	-	1
02. Negeri Agung	-	-	-	-
03. Lebak Budi	-	-	-	-
04. Suka Cinta	-	-	-	-
05. Gunung Agung	-	-	-	-
06. Tanjung Pinang	-	-	-	-
07. Suka Marga	-	-	-	1
08. Payo	-	-	-	-
09. Karang Endah	-	-	-	-
10. Muara Temiang	-	-	-	1
11. Lubuk Kepayang	-	-	-	-
12. Tanjung Telang	-	-	-	-
13. Kebur	-	-	-	-
14. Tanjung Baru	-	-	-	-
15. Muara Maung	-	-	-	-
16. Telatang	-	-	1	-
17. Merapi	-	-	-	-
18. Purwosari	-	-	-	-
19. Karang Rejo	-	-	-	-
<b>Jumlah / Total 2010</b>	<b>-</b>	<b>1</b>	<b>1</b>	<b>3</b>

Sumber : Badan Pusat Statistik Kabupaten Lahat  
Source : BPS of Lahat Regency



**Tabel** 7.3  
*Table*

**Keberadaan Signal Telpon Genggam  
di Kecamatan Merapi Barat**  
*Signal Hand Phone Condition by Provider in  
West Merapi Subdistrict*  
**Tahun / Year 2010 (m)**

<b>Desa</b> <i>Villages</i>	<b>Ada Kuat</b>	<b>Ada Lemah</b>	<b>Tidak Ada</b>
(1)	(2)	(3)	(4)
01. Ulak Pandan	√	-	-
02. Negeri Agung	√	-	-
03. Lebak Budi	√	-	-
04. Suka Cinta	√	-	-
05. Gunung Agung	√	-	-
06. Tanjung Pinang	√	-	-
07. Suka Marga	√	-	-
08. Payo	√	-	-
09. Karang Endah	√	-	-
10. Muara Temiang	√	-	-
11. Lubuk Kepayang	√	-	-
12. Tanjung Telang	√	-	-
13. Kebur	√	-	-
14. Tanjung Baru	-	√	-
15. Muara Maung	√	-	-
16. Telatang	√	-	-
17. Merapi	√	-	-
18. Purwosari	-	√	-
19. Karang Rejo	-	√	-
<b>Jumlah/ Total</b>	<b>16</b>	<b>3</b>	<b>-</b>

Sumber : Masing-masing Desa  
*Source : Each of Villages*

**Table**                      **Jenis Obyek Wisata di Kecamatan Merapi Barat**  
*Table 7.4*                      *Types of Tourism Object by Villages In West Merapi Subdistrict*  
**Tahun / Years 2010**

Desa <i>Villages</i>	Jenis Obyek Wisata	
	Wisata Alam	Wisata Budaya
(1)	(2)	(3)

Tanjung Telang	-	- Batu Putri - Makam Tapak Puyang Seunting Sakti
----------------	---	---

Sumber : Kepala Desa  
*Source : Headman*

<http://www.lahatkab.bps.go.id>



## **VIII. KEUANGAN DAN KOPERASI** *Finance and Cooperative*

Keberhasilan dan kelancaran roda pemerintahan suatu daerah, selain ditunjang oleh sumber daya manusia yang handal, juga dipengaruhi oleh sumber dana yang memadai, yaitu bersumber pada penerimaan desa, dan selanjutnya direalisasikan untuk berbagai kegiatan baik yang menyangkut kegiatan rutin maupun kegiatan pembangunan.

Pada Tahun 2010, sumber-sumber penerimaan desa kebanyakan besumber dari pemerintah kabupaten dan pemerintah provinsi. Ada 11 (sebelas) desa yang mendapatkan dana dari pemerintah pusat, dan hanya ada 3 (tiga) desa yang memiliki sumber pendapatan berasal dari PAD (Pendapatan Asli Daerah).

Di tahun yang sama untuk fasilitas koperasi, terdapat 1 (satu) Koperasi Simpan Pinjam (Kospin) dan Koperasi lain berjumlah 5 (lima). Untuk lebih jelasnya dapat dilihat pada Tabel 8.2.

<b>Gambar</b>	<b>8.1</b>	<b>Sumber Penerimaan Pemerintahan Desa Kecamatan Merapi Barat Tahun 2010</b>
<i>Figure</i>		<i>Actual Revenue Sources of Village Government of West Merapi Subdistrict Year 2010</i>



**Tabel 8.1**  
*Table* **Sumber-sumber Penerimaan Desa  
di Kecamatan Merapi Barat**  
*Sources of Rural Income in West Merapi Subdistrict*  
**Tahun / Year 2010**

Desa <i>Villages</i>	Sumber Penerimaan/Pendapatan					
	PAD	Peme rintah Kab/ Kota	Peme rintah Prov.	Peme rintah Pusat	Luar Negeri	Swasta
(1)	(2)	(3)	(4)	(5)	(6)	(7)
01. Ulak Pandan	-	√	√	√	-	-
02. Negeri Agung	-	√	√	-	-	-
03. Lebak Budi	-	√	√	-	-	-
04. Suka Cinta	-	√	√	√	-	-
05. Gunung Agung	√	√	√	√	-	-
06. Tanjung Pinang	-	√	√	√	-	-
07. Suka Marga	-	√	√	√	-	-
08. Payo	√	√	√	√	-	-
09. Karang Endah	-	√	√	√	-	-
10. Muara Temiang	-	√	√	√	-	-
11. Lubuk Kepayang	-	√	√	√	-	-
12. Tanjung Telang	-	√	√	√	-	-
13. Kebur	-	√	√	-	-	-
14. Tanjung Baru	-	√	√	-	-	-
15. Muara Maung	-	√	√	-	-	-
16. Telatang	-	√	√	-	-	-
17. Merapi	√	√	√	√	-	-
18. Purwosari	-	√	√	-	-	-
19. Karang Rejo	-	√	√	-	-	-
<b>Jumlah/ Total</b>	<b>2010</b>	<b>3</b>	<b>19</b>	<b>19</b>	<b>11</b>	<b>-</b>

Sumber : Masing-masing Desa      √ = ada  
Source : Each of Villages            - = Tidak Ada

**Tabel** 8.2  
*Table*

**Jumlah Koperasi menurut jenis Koperasi**  
*Number of Cooperatives by Kind*  
**Tahun / Year 2010**

<b>Desa</b> <i>Villages</i>	<b>KUD</b>	<b>Kopinkra</b>	<b>Kospin</b>	<b>Koperasi Lain</b>
(1)	(2)	(3)		
01. Ulak Pandan	-	-	-	-
02. Negeri Agung	-	-	-	-
03. Lebak Budi	-	-	-	1
04. Suka Cinta	-	-	-	-
05. Gunung Agung	-	-	-	-
06. Tanjung Pinang	-	-	-	-
07. Suka Marga	-	-	-	-
08. Payo	-	-	-	-
09. Karang Endah	-	-	-	-
10. Muara Temiang	-	-	-	-
11. Lubuk Kepayang	-	-	-	-
12. Tanjung Telang	-	-	-	-
13. Kebur	-	-	-	2
14. Tanjung Baru	-	-	-	1
15. Muara Maung	-	-	-	-
16. Telatang	-	-	1	-
17. Merapi	-	-	-	1
18. Purwosari	-	-	-	-
19. Karang Rejo	-	-	-	-
<b>Jumlah/ Total 2010</b>	<b>-</b>	<b>-</b>	<b>1</b>	<b>5</b>

Sumber : Masing-masing Desa  
*Source : Each of Villages*

**PEMBANGUNAN ITU MAHAL  
AKAN TETAPI  
PEMBANGUNAN TANPA DATA  
AKAN LEBIH MAHAL**

<http://www.lahatkab.bps.go.id>



***Badan Pusat Statistik Kabupaten Lahat***

*Statistic Office of Lahat Regency*

*Jl. Bandar Jaya Lk. III Lahat*

*☎ (0731)321416, Fax. (0731)321416*

*E-mail : [bps1604@mailhost.bps.go.id](mailto:bps1604@mailhost.bps.go.id)*