

Nomor Katalog: 1102001.1276010

KECAMATAN BINJAI SELATAN DALAM ANGKA 2022



**BADAN PUSAT STATISTIK
KOTA BINJAI**

Nomor Katalog: 1102001.1276010

KECAMATAN BINJAI SELATAN DALAM ANGKA 2022



**BADAN PUSAT STATISTIK
KOTA BINJAI**

KECAMATAN BINJAI SELATAN DALAM ANGKA
Binjai Selatan Subdistrict in Figures
2022

ISSN: 2406-8519

No. Publikasi/*Publication Number*: 12760.2209

Katalog /*Catalog*: 1102001.1276010

Ukuran Buku/*Book Size*: 14,8 cm x 21 cm

Jumlah Halaman/*Number of Pages* : ... + ... hal/*pages*

Naskah/*Manuscript*:

BPS Kota Binjai

BPS-Statistics of Binjai Municipality

Penyunting/*Editor*:

BPS Kota Binjai

BPS-Statistics of Binjai Municipality

Desain Kover/*Cover Design*:

BPS KOTA BINJAI

BPS-Statistics of Binjai Municipality

Ilustrasi Kover/*Cover Illustration*:

Kecamatan Binjai Selatan

Diterbitkan oleh/*Published by*:

©BPS Kota Binjai/*BPS-Statistics of Binjai Municipality*

Dicetak oleh/*Printed by*:

BPS Kota Binjai/*BPS-Statistics of Binjai Municipality*

Dilarang mengumumkan, mendistribusikan, mengomunikasikan, dan/atau menggandakan sebagian atau seluruh isi buku ini untuk tujuan komersil tanpa izin tertulis dari Badan Pusat Statistik Kota Binjai.

Prohibited to announce, distribute, communicate, and/or copy part or all of this book for commercial purpose without permission from BPS-Statistics Indonesia of Binjai Municipality.

TIM PENYUSUN/TEAM MEMBERS

Pengarah/Director

nama kepala BPS Kako

Penanggung Jawab/Persons in Charge

Ir. Ida Suswati,M.Si.

Penyunting/Editors

Rahmadani Melia S,SST.

Pengolah Data dan Penulis Naskah/Data Processor and Writers

Dharma Utama Rambe

Penata Letak/Layout Designers

Rahmadani Melia S,SST.

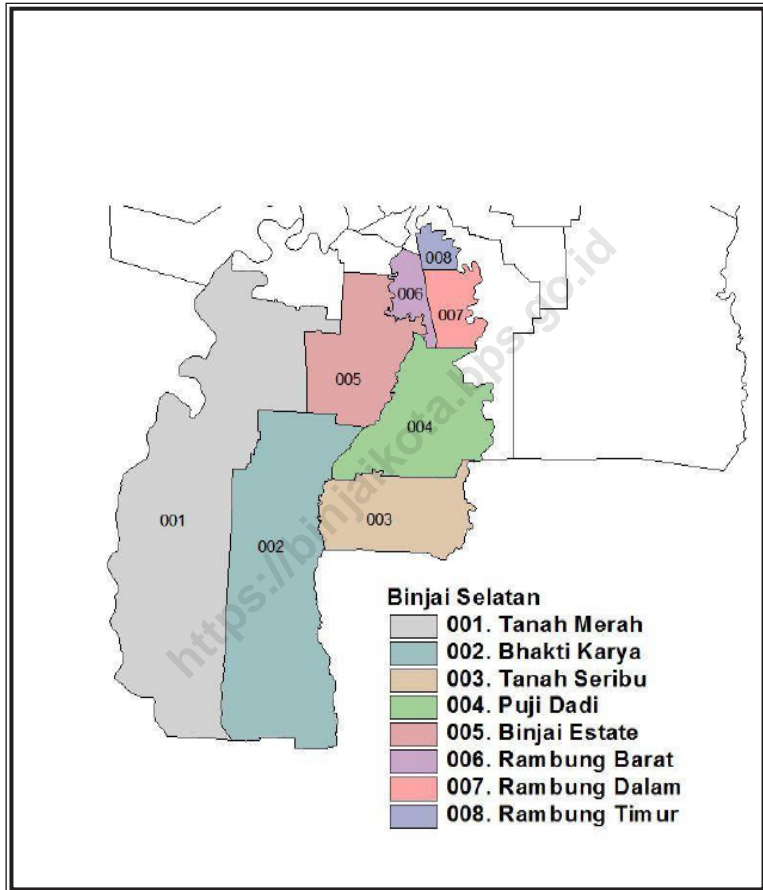
Gambar Sampul/Cover Design

Rahmadani Melia S,SST.

KONTRIBUTOR DATA/DATA CONTRIBUTORS

1. Kementerian Agama Kota Binjai/*Ministry of Religious Affair Binjai Municipality*
2. Kementerian Pendidikan dan Kebudayaan/*Ministry of Education and Culture*
3. Badan Pusat Statistik/*BPS-Statistics Indonesia*
4. Dinas Ketahanan Pangan dan Pertanian Kota Binjai/*Service of Food Security and Agriculture of Binjai Municipality*
5. Dinas Kependudukan dan Catatan Sipil Kota Binjai
6. Dinas Pendidikan Kota Binjai/*Office Education Binjai Municipality*
7. Dinas Pengendalian Penduduk dan Keluarga Berencana Kota Binjai/*Control of Population and family Planning Office Binjai Municipality*
8. Dinas Penanaman Modal dan Pelayanan Perijinan Terpadu Satu Pintu/*Service Of Capital Investment and One Door Integrated License of Binjai Municipality.*
9. Dinas Pekerjaan Umum dan Penataan Ruang Kota Binjai/*Office of Public Works and Spatial Planning Binjai Municipality*
10. Badan Pengelolaan Keuangan, Pendapatan dan Aset Daerah Kota Binjai/*Service of Finance, Revenue and Asset Management of Binjai Municipality*
11. PDAM Tirtasari Kota Binjai/*Tirtasari PDAM of Binjai Municipality*
12. Kantor Kecamatan Binjai Selatan/*Office of Binjai Selatan Subdistrict*
13. Kantor Lurah Se-Kecamatan Binjai Selatan/*Office of Locality in Binjai Selatan Subdistrict*

PETA WILAYAH KECAMATAN BINJAI SELATAN
MAP OF BINJAI SELATAN MUNICIPALITY



KEPALA BPS KOTA BINJAI
CHIEF STATISTICIAN OF BINJAI MUNICIPALITY



IR. IDA SUSWATI, M.SI



KATA PENGANTAR

Dengan memanjatkan puji syukur kehadiran Tuhan Yang Maha Kuasa, Badan Pusat Statistik Kota Binjai telah dapat menyelesaikan publikasi Kecamatan Binjai Selatan dalam Angka 2022 dengan kondisi dan keadaan akhir tahun 2021. Publikasi ini merupakan lanjutan atas kerjasama antara Penanggung Jawab Kecamatan Binjai Selatan dengan Dinas/Jawatan dan Instansi yang berada di wilayah Kecamatan Binjai Selatan.

Kami sampaikan terima kasih kepada Camat Binjai Selatan dan Penanggung Jawab Kecamatan Binjai Selatan beserta Dinas/Jawatan dan Lurah se-kecamatan Binjai Selatan yang telah turut membantu terwujudnya publikasi ini.

Saran dan kritik dari berbagai pihak untuk perbaikan publikasi ini sangat kami harapkan. Akhirnya, harapan kami semoga penyajian data statistik ini dapat membantu dalam memenuhi kebutuhan masing-masing pihak yang memerlukannya serta bermanfaat bagi para pemakainya.

Binjai , September 2022
Kepala BPS
Kota Binjai

Ir. Ida Suswati,M.Si.



PREFACE

BPS-Statistics of Binjai Municipality would like to thank God Almighty for have finished and published this book: Binjai Selatan Subdistrict in Figures 2022 with the data condition is the end of 2021. This publication is a continuation of the cooperation between the Statistic Coordinator of Binjai Selatan Subdistrict with civil and urban village head of Binjai Selatan.

We would like to express our gratitude to the subdistrict chief of Binjai Selatan and Statistic Coordinator of Binjai Selatan Subdistrict along civil and urban village head of Binjai Selatan complete this book as well.

Suggestions and critics are hopefully needed for the revision of the next edition. At last but not at least, we wish the publication of the statistics data accurately gives information for those who need it.

*Binjai , September 2022
Chief Statistician of
Binjai Municipality*

Ir. Ida Suswati,M.Si.

DAFTAR ISI/CONTENTS

	Halaman <i>Page</i>
Kata Pengantar/ <i>Preface</i>	xii
Daftar Isi/ <i>Contents</i>	xiii
Daftar Tabel/ <i>List of Tables</i>	xv
Daftar Gambar/ <i>List of Figures</i>	xxi
Penjelasan Umum/ <i>Explanatory Notes</i>	xxiv
Daftar Singkatan/ <i>List of Abbreviation</i>	xxvi
1. Geografi dan Iklim/ <i>Geography and Climate</i>	1
2. Pemerintahan/ <i>Government</i>	11
3. Penduduk/ <i>Population</i>	21
4. Sosial dan Kesejahteraan Rakyat/ <i>Social and Welfare</i>	31
5. Pertanian/ <i>Agriculture</i>	59
6. Pariwisata, Transportasi, dan Komunikasi/ <i>Tourism, Transportation, and Communication</i>	73
7. Perbankan, Koperasi, dan Perdagangan/ <i>Banking, Cooperative, and Trade</i> 87	

DAFTAR TABEL/LIST OF TABLES

	Halaman Page
1. GEOGRAFI DAN IKLIM/GEOGRAPHY AND CLIMATE	
1.1 KEADAAN GEOGRAFI GEOGRAPHY CONDITION	
1.1.1 Luas Daerah Menurut Desa/Kelurahan di Kecamatan XXX , 2021 <i>Total Area by Villages/Kelurahan in XXX Subdistrict, 2021</i>	8
1.1.2 Jarak ke Ibukota Kecamatan dan Ibukota Kabupaten/Kota Menurut Desa/Kelurahan di Kecamatan XXX (km), 2021 <i>Distance to the Subdistrict Capital and Regency/Municipal Capital by Villages/Kelurahan in XXX Subdistrict (km), 2021</i>	9
1.2 KEADAAN IKLIM CLIMATE CONDITION	
1.2.1 Pengamatan Unsur Iklim Menurut Bulan di Stasiun XXX , 2021 <i>Observation of Climate Elements by Month at XXX Station, 2021</i>	10
2. PEMERINTAHAN/GOVERNMENT	
2.1 WILAYAH ADMINISTRATIF ADMINISTRATIVE AREA	
2.1.1 Jumlah Rukun Warga (RW) dan Rukun Tetangga (RT) Menurut Desa/Kelurahan di Kecamatan XXX , 2021 <i>Number of Rukun Warga and Rukun Tetangga by Villages/ Kelurahan in XXX Subdistrict, 2021</i>	18
2.2 SUMBER DAYA MANUSIA HUMAN RESOURCES	
2.2.1 Jumlah Pegawai Negeri Sipil Menurut Pemerintah Daerah dan Jenis Kelamin, 2021 <i>Number of Civil Servants by Local Government and Sex, 2021</i>	19
2.2.2 Jumlah Pegawai Negeri Sipil Pemerintah Daerah Kecamatan XX Menurut Tingkat Pendidikan dan Jenis Kelamin, 2021 <i>Number of Civil Servants of XX District Government by Educational Level and Sex, 2021</i>	20

3. PENDUDUK/POPULATION

3.1	Penduduk, Distribusi Persentase Penduduk, Kepadatan Penduduk, Rasio Jenis Kelamin Penduduk Menurut Desa/Kelurahan di Kecamatan XXX , 2021 <i>Population, Percentage Distribution of Population, Population Density, and Population Sex Ratio by Villages/Kelurahan in XXX Subdistrict, 2021</i>	28
3.2	Jumlah Penduduk Menurut Kelompok Umur dan Jenis Kelamin di Kecamatan XXX , 2021 <i>Population by Age Groups and Sex in XXX Subdistrict, 2021</i>	30

4. SOSIAL DAN KESEJAHTERAAN RAKYAT/SOCIAL AND WELFARE

**4.1 PENDIDIKAN
EDUCATION**

4.1.1	Banyaknya Desa ¹ /Kelurahan yang Memiliki Fasilitas Sekolah Menurut Tingkat Pendidikan di Kecamatan XXX , 2019–2021 <i>Number of Villages¹/Kelurahan Having Educational Facilities by Educational Level in XXX Subdistrict, 2019–2021</i>	38
4.1.2	Jumlah Sekolah Menurut Tingkat Pendidikan di Kecamatan XXX , 2020/2021 dan 2021/2022 <i>Number of Schools by Educational Level in XXX Subdistrict, 2020/2021 and 2021/2022</i>	39
4.1.3	Jumlah Guru Menurut Tingkat Pendidikan di Kecamatan XXX , 2020/2021 dan 2021/2022 <i>Number of Teachers by Educational Level in XXX Subdistrict, 2020/2021 and 2021/2022</i>	40
4.1.4	Jumlah Murid Menurut Tingkat Pendidikan di Kecamatan XXX , 2020/2021 dan 2021/2022 <i>Number of Pupils by Educational Level in XXX Subdistrict, 2020/2021 and 2021/2022</i>	41

**4.2 KESEHATAN
HEALTH**

4.2.1	Banyaknya Desa ¹ /Kelurahan yang Memiliki Sarana Kesehatan Menurut Jenis Sarana Kesehatan di Kecamatan XXX , 2019–2021	
-------	--	--

	<i>Number of Villages¹/Kelurahan Health Facilities by Type of Health Facilities in XXX Subdistrict, 2019–2021</i>	42
4.2.2	Banyaknya Warga Penderita Kekurangan Gizi Menurut Desa/Kelurahan di Kecamatan XXX, 2020 <i>Number of People with Malnutrition by Villages/Kelurahan in XXX Subdistrict, 2020</i>	43
4.3	PERUMAHAN DAN LINGKUNGAN HOUSING AND ENVIRONMENT	
4.3.1	Banyaknya Desa/Kelurahan Menurut Sumber Air Minum Sebagian Besar Keluarga di Kecamatan XXX, 2019–2021 <i>Number of Villages/Kelurahan by Drinking Water Source of Majority Family in XXX Subdistrict, 2019–2021</i>	44
4.3.2	Banyaknya Keluarga Menurut Desa/Kelurahan dan Jenis Pengguna Listrik di Kecamatan XXX, 2021 <i>Number of Family by Villages/Kelurahan and Type of Electricity Consumer in XXX Subdistrict, 2021</i>	45
4.3.3	Banyaknya Desa/Kelurahan Menurut Sumber Penerangan Jalan Utama Desa/Kelurahan di Kecamatan XXX, 2019–2021 <i>Number of Villages/Kelurahan by Source of Villages/Kelurahan's Main Street Illumination in XXX Subdistrict, 2019–2021</i>	46
4.3.4	Banyaknya Desa/Kelurahan Menurut Penggunaan Fasilitas Tempat Buang Air Besar Sebagian Besar Keluarga di Kecamatan XXX, 2019–2021 <i>Number of Villages/Kelurahan by Toilet Facility Used by Majority Family in XXX Subdistrict, 2019–2021</i>	47
4.3.5	Banyaknya Desa/Kelurahan Menurut Jenis Bahan Bakar untuk Memasak yang Digunakan Sebagian Besar Keluarga di Kecamatan XXX, 2021 <i>Number of Villages/Kelurahan by Type of Cooking Fuel Used by Majority Family in XXX Subdistrict, 2021</i>	48
4.4	AGAMA DAN SOSIAL LAINNYA RELIGION AND OTHER SOCIAL AFFAIRS	
4.4.1	Jumlah Tempat Peribadatan Menurut Desa/ Kelurahan di Kecamatan XXX, 2021 <i>Number of Worship Places by Villages/Kelurahan in XXX Subdistrict, 2021</i>	49

4.4.2	<p>Banyaknya Kejadian Bencana Alam Menurut Desa/Kelurahan dan Jenis Bencana Alam di Kecamatan XXX, 2020 <i>Number of Natural Disaster Events by Villages/Kelurahan and Type of Natural Disaster in XXX Subdistrict, 2020</i>.....</p>	50
4.4.3	<p>Banyaknya Korban Jiwa Akibat Bencana Alam Menurut Desa/Kelurahan dan Jenis Bencana Alam di Kecamatan XXX, 2020 <i>Number of Fatalities Due to Natural Disasters by Villages/Kelurahan and Type of Natural Disaster in XXX Subdistrict, 2020</i>.....</p>	53
4.4.4	<p>Keberadaan Fasilitas/Upaya Antisipasi/Mitigasi Bencana Alam Menurut Desa/Kelurahan di Kecamatan XXX, 2021 <i>Existence of Facilities/Efforts for Anticipation/Mitigation of Natural Disasters by Villages/Kelurahan by Villages/Kelurahan in XXX Subdistrict, 2021</i></p>	56
4.4.5	<p>Banyaknya Desa/Kelurahan yang Memiliki Kelompok Kegiatan Olahraga Menurut Jenis Olahraga dan Ketersediaan Fasilitas/Lapangan Olahraga di Kecamatan XXX, 2021 <i>Number of Villages/Kelurahan Having Sport Activities Groups by Type of Sport and Availability of Sport Facilities/Fields in XXX Subdistrict, 2021</i></p>	58

5. PERTANIAN/AGRICULTURE

5.1	<p>Luas Panen Tanaman Sayuran dan Buah-buahan Semusim Menurut Jenis Tanaman di Kecamatan XXX (ha), 2018–2021 <i>Harvested Area of Seasonal Vegetables and Fruits by Kind of Plant in XXX Subdistrict (ha), 2018–2021</i></p>	66
5.2	<p>Produksi Tanaman Sayuran dan Buah-buahan Semusim Menurut Jenis Tanaman di Kecamatan XXX (kuintal), 2018–2021 <i>Production of Seasonal Vegetables and Fruits by Kind of Plant in XXX Subdistrict (quintal), 2018–2021</i></p>	67
5.3	<p>Luas Panen Tanaman Biofarmaka Menurut Jenis Tanaman di Kecamatan XXX (m²), 2018–2021 <i>Harvested Area of Medicinal Plants by Kind of Plant in XXX Subdistrict (m²), 2018–2021</i>.....</p>	68
5.4	<p>Produksi Tanaman Biofarmaka Menurut Jenis Tanaman di Kecamatan XXX (kg), 2018–2021</p>	

		Halaman Page
	<i>Production of Medicinal Plants by Kind of Plant in XXX Subdistrict (kg), 2018–2021</i>	69
5.5	Luas Panen Tanaman Hias Menurut Jenis Tanaman di Kecamatan XXX (m ²), 2018–2021 <i>Harvested Area of Ornamental Plants by Kind of Plant in XXX Subdistrict (m²), 2018–2021</i>	70
5.6	Produksi Tanaman Hias Menurut Jenis Tanaman di Kecamatan XXX (tangkai), 2018–2021 <i>Production of Ornamental Plants by Kind of Plant in XXX Subdistrict (stalks), 2018–2021</i>	71
5.7	Produksi Buah-Buahan dan Sayuran Tahunan Menurut Jenis Tanaman di Kecamatan XXX (kuintal), 2018–2021 <i>Production of Annual Fruits and Vegetables by Kind of Plant in XXX Subdistrict (quintal), 2018–2021</i>	72
6.	PARIWISATA, TRANSPORTASI, DAN KOMUNIKASI/TOURISM, TRANSPORTATION, AND COMMUNICATION	
6.1	PARIWISATA TOURISM	
6.1.1	Jumlah Sarana Akomodasi Menurut Desa/Kelurahan dan Jenis Akomodasi di Kecamatan XXX, 2021 <i>Number of Accomodation Facilities by Villages/Kelurahan and Type of Accomodation in XXX Subdistrict, 2021</i>	80
6.2	TRANSPORTASI TRANSPORTATION	
6.2.1	Prasarana dan Sarana Transportasi Antar Desa/Kelurahan Menurut Desa/Kelurahan di Kecamatan XXX, 2021 <i>Inter-Villages/Kelurahan Transportation Infrastructure and Facilities by Villages/Kelurahan in XXX Subdistrict, 2021</i>	81
6.3	KOMUNIKASI COMMUNICATION	
6.2.2	Keberadaan Kantor Pos/Pos Pembantu/Rumah Pos, Pos Keliling, dan Perusahaan/Agen Jasa Ekspedisi Swasta Menurut Desa/Kelurahan di Kecamatan XXX, 2021	

	<i>Number of Post Office/Subsidiary of Post Office, Mobile Portal Service, Private Expedition Service Company by Villages/Kelurahan in XXX Subdistrict, 2021</i>	83
6.3.1	Jumlah Menara Telepon seluler dan Operator Layanan Komunikasi Telepon Seluler Menurut Desa/Kelurahan di Kecamatan XXX, 2021 <i>Number of Base Transceiver Station (BTS) and Cellular Phone Communication Service Operators by Villages/Kelurahan in XXX Subdistrict, 2021</i>	84
6.3.2	Kekuatan Sinyal Telepon Seluler dan Jenis Sinyal Internet Telepon Seluler Menurut Desa/Kelurahan di Kecamatan XXX, 2021 <i>The Strengh of Celular Phone Signal by Villages/Kelurahan in XXX Subdistrict, 2021</i>	85
7.	PERBANKAN, KOPERASI, DAN PERDAGANGAN/BANKING, COOPERATIVE, AND TRADE	
7.1	Banyaknya Sarana Lembaga Keuangan Bank Menurut Desa/ Kelurahan dan Jenis Bank di Kecamatan XXX, 2021 <i>Number of Bank by Villages/Kelurahan and Type of Bank in XXX Subdistrict, 2021</i>	94
7.2	Banyaknya Koperasi Aktif Menurut Menurut Desa/ Kelurahan dan Jenis Koperasi di Kecamatan XXX, 2021 <i>Number of Cooperative by Villages/Kelurahan and Type of Cooperative in XXX Subdistrict, 2021</i>	95
7.3	Banyaknya Sarana Perdagangan Menurut Desa/Kelurahan dan Jenis Sarana Perdagangan di Kecamatan XXX, 2021 <i>Number of Trade Facilities by Villages/Kelurahan and Type of Trade Facilities in XXX Subdistrict, 2021</i>	97

DAFTAR GAMBAR/LIST OF FIGURES

	Halaman Page
1.1 Luas Daerah menurut Desa/Kelurahan (%), 2021	
..... <i>Total Area by Village/Kelurahan (%), 2021</i>	6
1.2 Jarak ke Ibukota Kecamatan Menurut Desa/ Kelurahan di Kecamatan XXX (km), 2021	
..... <i>Distance to the Subdistrict Capital by Village/Kelurahan in XXX Subdistrict (km), 2021</i>	7
2.1 ...	
.....	16
2.2 ...	
.....	17
3.1 ...	
.....	26
3.2 ...	
.....	27
4.1 ...	
.....	36
4.2 ...	
.....	37
5.1 ...	
.....	64
5.2 ...	
.....	65

6.1	...	78
6.2	...	79
7.1	...	92
7.2	...	93

<https://binjaikota.bps.go.id>

PENJELASAN UMUM/EXPLANATORY NOTES

Tanda-tanda, satuan-satuan, dan lain-lainnya yang digunakan dalam publikasi ini adalah sebagai berikut:

Symbols, measurement units, and acronyms which are used in this publication, are as follows:

1. TANDA-TANDA/SYMBOLS

Data tidak tersedia/ <i>Data not available</i>	: ...
Tidak ada atau nol / <i>Null or zero</i>	: -
Data dapat diabaikan/ <i>Data negligible</i>	: 0
Tanda decimal/ <i>Decimal point</i>	: ,
Data tidak dapat ditampilkan/ <i>Not applicable</i>	: NA
Angka estimasi/ <i>Estimated figures</i>	: e
Angka diperbaiki/ <i>Revised figures</i>	: r
Angka sementara/ <i>Preliminary figures</i>	: x
Angka sangat sementara/ <i>Very preliminary figures</i>	: xx
Angka sangat sangat sementara/ <i>Very very preliminary figures</i>	: xxx

2. SATUAN/UNITS

barel/ <i>barrel</i>	: 158,99 liter/ <i>litres</i> = 1/6,2898 m ³
hektar (ha)/ <i>hectare (ha)</i>	: 10 000 m ²
kilometer (km)/ <i>kilometres (km)</i>	: 1 000 meter/ <i>meters (m)</i>
knot/ <i>knot</i>	: 1,8523 km/jam (<i>km/hour</i>)
kuintal/ <i>quintal</i>	: 100 kg
KWh	: 1 000 Watt <i>hour</i>
MWh	: 1 000 KWh
liter (untuk beras)/ <i>litre (for rice)</i>	: 0,80 kg
MMSCF	: 1/35,3 m ³
metrik ton (m.ton)/ <i>metric ton (m. ton)</i>	: 0,98421 long ton = 1 000 kg
ons/ <i>ounce</i>	: 28,31 gram/ <i>grams</i>
ton	: 1 000 kg

Satuan lain: buah, dus, butir, helai/lembar, kaleng, batang, pulsa, ton kilometer (ton-km), jam, menit, persen (%).

Other units: unit, pack, pieces, sheet, tin, pulse, ton-kilometres(ton-km), hour, minute, percent (%).

Perbedaan angka di belakang koma disebabkan oleh pembulatan angka.

The difference in decimal numbers is caused by rounding.

DAFTAR SINGKATAN/LIST OF ABBREVIATION

SI	: Stasiun Iklim/ <i>Climate Station</i>
SMPK	: Stasiun Meterologi Pertanian Khusus/ <i>Special Agricultural Meteorological Station</i>
t.t	: Tempat tidur/ <i>Bed</i>
BCG	: Bacillus Calmette Guerin
DPT	: Difteri, Pertusis, Tetanus/ <i>Diphtheria, Tetanus, and Pertussis</i>
TT	: Tetanus Toxoid
IOT	: Industri Obat Tradisional/ <i>Traditional Medicine Industry</i>
IKOT	: Industri Kecil Obat Tradisional/ <i>Traditional Medicine Small Industry</i>
Alkes	: Alat kesehatan/ <i>Health Kits</i>
PKRT	: Perbekalan Kesehatan Rumah tangga/ <i>Household Health Logistics</i>
Kompl	: Komplemen/ <i>Complement</i>
IRTP	: Industri Pangan Produksi Rumah Tangga/ <i>Foods Home Industry</i>
PBF	: Pedagang Besar Farmasi/ <i>Pharmacy Whole-seller</i>
GFK	: Gudang Farmasi Kab/Kota/Regency/ <i>Municipality Pharmacy Warehouse</i>
RB	: Rumah Bersalin/ <i>Delivery House</i>
Pustu	: Puskesmas pembantu/ <i>Auxiliary Public Health Center</i>
BP	: Balai Pengobatan/ <i>Polyclinic</i>
TPS	: Tempat Pembuangan Sampah Sementara / <i>landfill</i>
Jamkesmas	: Jaminan kesehatan masyarakat miskin/ <i>Poor public health insurance</i>
PJKMU	: Program Jaminan Kesehatan Masyarakat Umum/ <i>General Public Health Insurance Program</i>
SIUP	: Surat Ijin Usaha Perdagangan/ <i>Trading Permission Letter</i>
TDP	: Tanda Daftar Perusahaan/ <i>Company Registration Identity</i>
API	: Angka Pengenal Importir/ <i>Importer's Identity Number</i>

01

**GEOGRAFI DAN IKLIM
GEOGRAPHY AND CLIMATE**



**INFOGRAFIS
PEMBATAS BAB 01**

PENJELASAN TEKNIS

1. Secara geografis, Kecamatan Binjai Selatan berada pada $3^{\circ} 31' 40'' - 3^{\circ} 40' 2''$ Lintang Utara dan $98^{\circ} 27' 3'' - 98^{\circ} 32' 32''$ Bujur Timur dan terletak 30 m di atas permukaan laut.
2. Wilayah Kecamatan Binjai Selatan seluas 29,96 km². Batas area di sebelah Utara adalah Kecamatan Binjai Kota, di sebelah Timur berbatasan dengan Kecamatan Binjai Timur dan Kabupaten Deli Serdang di sebelah Selatan dan Barat berbatasan dengan Kabupaten Langkat.
3. Kecamatan Binjai Selatan adalah daerah yang beriklim tropis dengan 2 musim yaitu musim hujan dan musim kemarau. Musim hujan dan musim kemarau biasanya ditandai dengan jumlah hari hujan pada tiap bulan terjadinya musim.
4. Kecamatan Binjai Selatan terdiri dari 8 (delapan) kelurahan dan 61 (enam puluh satu) lingkungan. Adapun komposisi dari setiap kelurahan adalah sebagai berikut:
 - Kelurahan Tanah Merah terdiri dari 8 (delapan) lingkungan;
 - Kelurahan Bhakti Karya terdiri dari 5 (lima) lingkungan;
 - Kelurahan Tanah Seribu terdiri dari 7 (tujuh) lingkungan;
 - Kelurahan Pujidadi terdiri dari 8 (delapan) lingkungan;
 - Kelurahan Binjai Estate terdiri dari 13 (tiga belas) lingkungan;

TECHNICAL NOTES

1. *Geographically, Binjai Selatan Subdistrict is located at $3^{\circ} 31' 40'' - 3^{\circ} 40' 2''$ North Latitude and $98^{\circ} 27' 3'' - 98^{\circ} 32' 32''$ East Longitude and is located 30 m above sea level. sea.*
2. *The area of Binjai Selatan Subdistrict is 29,96 km². The border area in the north is Binjai Kota subdistrict, in the east is bordered by Binjai Timur and Deli Serdang Regency, in the south and in the west, it is bordered by Langkat Regency.*
3. *Binjai Selatan Subdistrict is an area with a tropical climate with 2 seasons, namely the rainy season and the dry season. The rainy season and dry season are usually marked by the number of rainy days in each month of the season.*
4. *Binjai sub-district consists of 8 (eight) subdistricts and 61 (sixty one) neighborhoods. The composition of each kelurahan is as follows:*
 - *Tanah Merah Village consists of 8 (eight) neighborhoods;*
 - *Bhakti Karya Village consists of 5 (five) neighborhoods;*
 - *Tanah Seribu Village consists of 7 (seven) neighborhoods;*
 - *Pujidadi Village consists of 8 (eight) neighborhoods;*
 - *Binjai Estate Village consists of 13 (thirteen) neighborhoods;*
 - *Rambung Barat Village consists*

- Kelurahan Rambung Barat terdiri dari 6 (enam) lingkungan;
 - Kelurahan Rambung Dalam terdiri dari 7 (tujuh) lingkungan;
 - Kelurahan Rambung Timur terdiri dari 7 (tujuh) lingkungan;
5. Desa/Kelurahan Tepi Laut adalah desa/kelurahan yang sebagian atau seluruh wilayahnya bersinggungan langsung dengan laut, baik berupa pantai maupun tebing karang.
 6. Desa/Kelurahan bukan tepi laut adalah desa/kelurahan yang wilayahnya tidak bersinggungan langsung dengan laut.
 7. Desa/Kelurahan Lereng/Puncak adalah desa/kelurahan yang sebagian besar wilayahnya berada di puncak gunung/pegunungan atau terletak di antara puncak sampai lembah.
 8. Desa/Kelurahan lembah adalah desa/kelurahan yang wilayahnya sebagian besar merupakan daerah rendah yang terletak di antara dua gunung/pegunungan atau daerah yang mempunyai kedudukan lebih rendah dibandingkan daerah sekitarnya.
 9. Desa/Kelurahan Dataran adalah desa/kelurahan yang sebagian besar wilayahnya tampak datar, rata, dan membentang.
- of 6 (six) neighborhoods;
 - *Rambung Dalam Village consists of 7 (seven) neighborhoods;*
 - *Rambung Timur Village consists of 7 (seven) neighborhoods;*
5. *Coastal Village/Coastal Sub district is a village/Sub district which some areas are intersect/directly adjacent to the sea, either gently sloping/flat beach or cliffs/reef.*
 6. *Non Coastal Village/Non Coastal Sub district is a village which has no area that intersect/directly adjacent to the sea.*
 7. *Slope/Peak Village/Sub district is a village/Sub district which the largest part of village/Sub district lies on the highest part of mount/mountain or lies between the peak to the valley.*
 8. *Valley Village/Sub district area is a village/Sub district with the largest part of the village/Sub district is a low area between two mountains or area that have a position lower than the surrounding areas.*
 9. *Flat Village/Sub district is a village/ Subdistrict which the largest part of village1/Sub district looked plane, flat, and stretches.*

ULASAN

Binjai Selatan merupakan kecamatan dengan ketinggian rata-rata + 30 meter di atas permukaan laut, terletak pada posisi 3° 31' 40"–3° 40' 2" Lintang Utara dan 98° 27' 3"–98° 32' 32" Bujur Timur. Luas wilayah Kecamatan Binjai Selatan adalah berupa daratan seluas 29,96 km².

Secara administratif, wilayah Binjai Selatan memiliki batas-batas area sebagai berikut:

- Utara : Kecamatan Binjai Kota;
- Selatan : Kabupaten Langkat;
- Barat : Sungai Bingai dan Kabupaten Langkat;
- Timur : Sungai Mencirim, Kecamatan Binjai Timur dan Kabupaten Deli Serdang

Kecamatan Binjai Selatan adalah daerah yang beriklim tropis dengan 2 musim yaitu musim hujan dan musim kemarau. Musim hujan dan musim kemarau biasanya ditandai dengan jumlah hari hujan pada tiap bulan terjadinya musim. Curah hujan tertinggi terjadi di bulan November sebesar 624,00 mm dengan hari hujan sebanyak 21 hari dalam 1 bulan. Kemudian, curah hujan tertinggi kedua terjadi di bulan Desember sebesar 507 mm dengan hari hujan sebesar 18 hari

DESCRIPTION

Binjai Selatan Sub District is a sub District with average height around 30 meters above mean sea level, it is located between 3° 31' 40" – 3° 40' 2" North Latitude and 98° 27' 3" – 98° 32' 32" East Longitude. Binjai Selatan Sub District area is shaped in land by 29,96km².

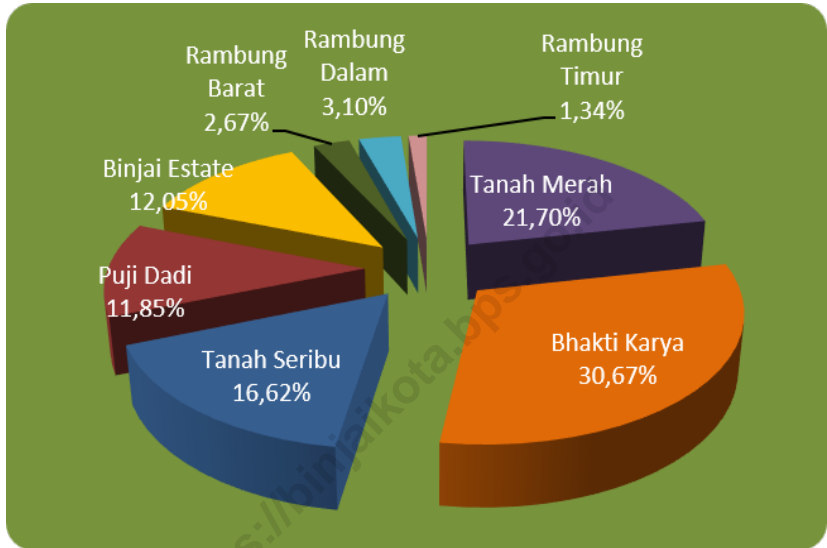
On administrative term, Binjai Selatan Sub District has areas with the borders as ;

- North : Binjai Kota Sub district;*
- South : Langkat Regency;*
- West : Bingai River and Langkat Regency;*
- East : Mencirim River, Binjai Timur Sub district and Deli Serdang Regency*

Binjai Selatan is the Sub District which has tropical climate with 2 (two) seasons, namely rainy season and dry season. Rainy season and dry season are usually are marked by number of rainy days on each of seasons occurring. The highest rainfall occurred in September as much 510,5 mm with 16 rainy days on a month. Then, the second highest rainfall occurred in December as much 507 mm with 18 rainy days on a month

Gambar 1.1
Figures

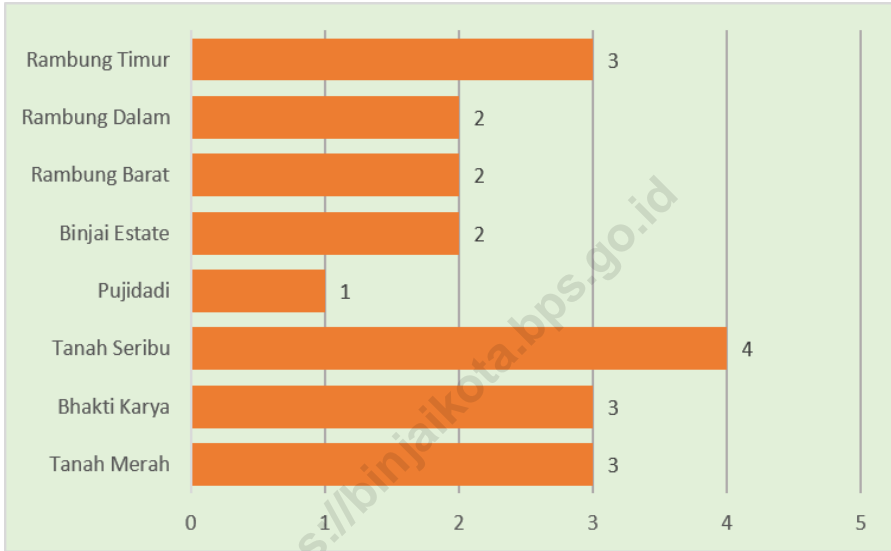
Luas Daerah menurut Desa Kelurahan (%) Kecamatan Binjai Selatan, 2021
Total Area by Village/Kelurahan (%) in Binjai Selatan Subdistrict, 2021



Sumber/Source : Kantor Camat Binjai Selatan/Office of Binjai Selatan Subdistrict

Gambar 1.2
Figures

Jarak ke Kantor Kecamatan Menurut Desa/Kelurahan di Kecamatan Binjai Selatan (km), 2021
Distance to the Subdistrict Office by Village/Kelurahan in Binjai Selatan Subdistrict (km), 2021



Sumber/Source : BPS, Pendataan Potensi Desa (Podes) 2021/BPS-Statistics Indonesia, Village Potential Data Collecting 2021

1.1 KEADAAN GEOGRAFI GEOGRAPHY CONDITION

Tabel 1.1.1 Luas Daerah Menurut Desa/Kelurahan di Kecamatan Binjai Selatan, 2021
Table 1.1.1 Total Area by Villages/Kelurahan in Binjai Selatan Subdistrict, 2021

Desa/Kelurahan Village/Kelurahan	Luas Total Area (km ² /sq.km)	Persentase terhadap Luas Kecamatan Percentage to Subdistrict Area
(1)	(2)	(3)
Tanah Merah	6,50	21,70
Bhakti Karya	9,19	30,67
Tanah Seribu	4,98	16,62
Pujidadi	3,55	11,85
Binjai Estate	3,61	12,05
Rambung Barat	0,80	2,67
Rambung Dalam	0,93	3,10
Rambung Timur	0,40	1,34
Binjai Selatan	29,96	100,00

Catatan/Note: ...

Sumber/Source: BPS, Pendataan Potensi Desa (Podes) 2021/BPS-Statistics Indonesia, Village Potential Data Collecting 2021

Tabel
Table 1.1.2

Jarak ke Ibukota Kecamatan dan Ibukota Kabupaten/Kota Menurut Desa/Kelurahan di Kecamatan Binjai Selatan (km), 2021
Distance to the Subdistrict Capital and Regency/Municipal Capital by Villages/Kelurahan in Binjai Selatan Subdistrict (km), 2021

Desa/Kelurahan <i>Village/Kelurahan</i>	Jarak ke Ibukota Kecamatan <i>Distance to Subdistrict Capital</i>	Jarak ke Ibukota Kabupaten/ Kota <i>Distance to Regency/Municipal Capital</i>
(1)	(2)	(3)
Tanah Merah	3,00	5,00
Bhakti Karya	3,00	5,00
Tanah Seribu	4,00	6,00
Pujidadi	1,00	4,00
Binjai Estate	2,00	2,00
Rambung Barat	2,00	2,00
Rambung Dalam	2,00	2,00
Rambung Timur	3,00	1,00

Catatan/Note: ...

Sumber/Source: BPS, Pendataan Potensi Desa (Podes) 2021/BPS-Statistics Indonesia, Village Potential Data Collecting 2021

1.2 KEADAAN IKLIM CLIMATE CONDITION

Tabel 1.2.1 **Pengamatan Unsur Iklim Menurut Bulan di Kecamatan Binjai Selatan, 2021**
Table *Observation of Climate Elements by Month at Binjai Selatan Subdistrict, 2021*

Bulan Month	Jumlah Curah Hujan Number of Precipitation (mm)	Jumlah Hari Hujan (hari) Number of Rainy Days (day)
(1)	(2)	(3)
Januari/January	305,00	19
Februari/February	91,00	2
Maret/March	169,00	11
April/April	482,50	14
Mei/May	334,00	15
Juni/June	313,00	13
Juli/July	162,50	12
Agustus/August	282,00	16
September/September	256,00	12
Oktober/October	226,00	12
November/November	624,00	21
Desember/December	158,00	10

Catatan/Note:

Sumber/Source: Dinas Ketahanan Pangan dan Pertanian Kota Binjai/Service of Food Security and Agriculture of Binjai Municipality

02

**PEMERINTAHAN
GOVERNMENT**

<https://binjainkota.bps.go.id>



INFOGRAFIS
PEMBATAS BAB 02

PENJELASAN TEKNIS

1. Kecamatan diatur sesuai dengan ketentuan Pasal 1 angka 24 Undang-Undang Republik Indonesia Nomor 23 Tahun 2014 tentang Pemerintahan Daerah yang menyatakan bahwa “Kecamatan atau yang disebut dengan nama lain adalah bagian wilayah dari Daerah kabupaten/ kota yang dipimpin oleh camat..
2. Kelurahan adalah pembagian wilayah administratif di Indonesia di bawah kecamatan. Kelurahan merupakan wilayah kerja lurah sebagai perangkat daerah kota. Kelurahan dipimpin oleh seorang lurah yang berstatus sebagai Pegawai Negeri Sipil. Kelurahan merupakan unit pemerintahan terkecil setingkat dengan desa. Berbeda dengan desa, kelurahan memiliki hak mengatur wilayahnya lebih terbatas.
3. Satuan lingkungan setempat (SLS) adalah bagian wilayah dalam desa/kelurahan yang merupakan lingkungan kerja pelaksanaan pemerintahan desa/kelurahan. Syarat-syarat pembentukannya harus memperhatikan faktor jumlah penduduk, luas wilayah, letak, prasarana, dan sarana serta kondisi kemampuan ekonomi masyarakat.
4. Satuan Lingkungan Setempat (SLS) adalah satuan wilayah di bawah desa/kelurahan. Tingkatan

TECHNICAL NOTES

1. *Sub-districts are regulated in accordance with the provisions of Article 1 point 24 of the Law of the Republic of Indonesia Number 23 of 2014 concerning Regional Government which states that “Kecamatan or what is called by another name is part of the territory of the regency/city area led by the Camat.*
2. *Locality is the division of administrative areas in Indonesia under sub-districts. Locality is the work area of the lurah as an apparatus for the city area. The locality is headed by a lurah who has the status of a Civil Servant. Locality is the smallest government unit at the village level. Unlike the village, the locality has a more limited right to regulate its territory.*
3. *The local environmental unit (SLS) is the part of the area within the village/locality which is the working environment for the implementation of the village/locality government. The conditions for its formation must take into account the factors of population, area, location, infrastructure and facilities as well as the condition of the community’s economic capacity.*
4. *Local Environmental Units (SLS) are regional units under the village/ kelurahan. The level and name of*

dan nama SLS bisa berbeda antar daerah, seperti Rukun Tetangga (RT), Rukun Warga (RW), jorong, dusun, dan lingkungan.

5. Desa Swadaya adalah desa yang memiliki potensi tertentu tetapi dikelola dengan sebaik-baiknya.
6. Desa Swakarya adalah peralihan atau transisi dari desa swadaya menuju desa swasembada.
7. Desa Swasembada adalah desa yang masyarakatnya telah mampu memanfaatkan dan mengembangkan sumber daya alam dan potensinya sesuai dengan kegiatan pembangunan regional.

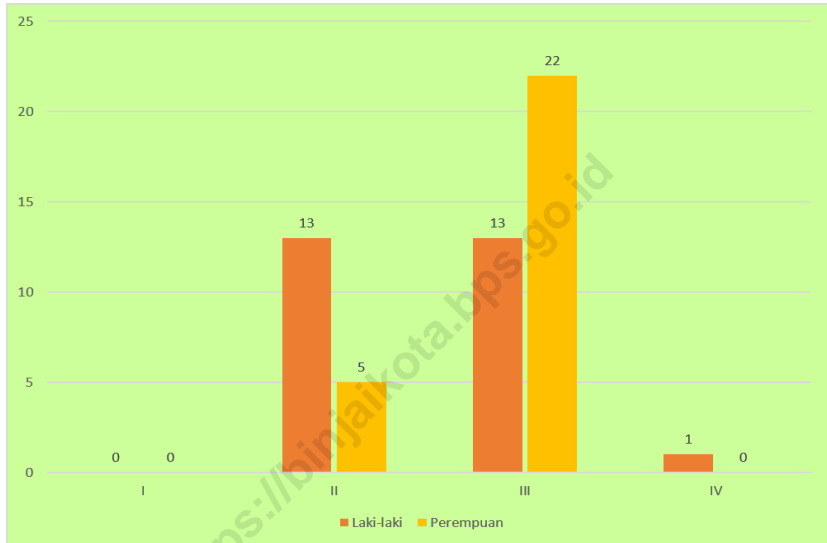
the SLS can differ between regions, such as the Rukun Tetangga (RT), Rukun Warga (RW), jorong, hamlet, and neighborhood.

5. *Self-help villages are villages that have certain potential but are managed as well as possible.*
6. *Swakarya Village is a transition or transition from a self-supporting village to a self-sufficient village.*
7. *Self-sufficient village is a village whose community has been able to utilize and develop natural resources and their potential in accordance with regional development activities..*

<https://binjaikota.bps.go.id>

Gambar 2.1
Figures

Persentase Pegawai Kantor Lurah Menurut Jenis Kelamin, dan Golongan di Kecamatan Binjai Selatan, 2021
Percentage of Civil Servants of Subdistrict Offices by Sex and Class in Binjai Selatan Sub District, 2021



Sumber/Source : Kantor Lurah Se-kecamatan Binjai Selatan/Office of Subdistrict in Binjai Selatan Sub district

2.1 WILAYAH ADMINISTRATIF ADMINISTRATIVE AREA

Tabel 2.1.1 Jumlah Satuan Lingkungan Setempat (SLS) Menurut Desa/Kelurahan di Kecamatan Binjai Selatan, 2021
Table *Number of Rukun Warga and Rukun Tetangga by Villages'/Kelurahan in Binjai Selatan Subdistrict, 2021*

Desa/Kelurahan <i>Village/Kelurahan</i>	Satuan Lingkungan Setempat <i>Neighborhood</i>	Jumlah <i>Total</i>
(1)	(2)	(3)
Tanah Merah	Lingkungan	8
Bhakti Karya	Lingkungan	5
Tanah Seribu	Lingkungan	7
Pujidadi	Lingkungan	8
Binjai Estate	Lingkungan	13
Rambung Barat	Lingkungan	6
Rambung Dalam	Lingkungan	7
Rambung Timur	Lingkungan	7
Binjai Selatan	Lingkungan	61

Catatan/Note: ...

Sumber/Source: Kantor Camat Binjai Selatan/Office of Binjai Selatan Subdistrict

Tabel
Table 2.1.2

**Klasifikasi Kelurahan Menurut Tingkat Perkembangan,
2021**
Classification of Subdistrict By Development Level, 2021

Desa/Kelurahan Village/Kelurahan	Swadaya Self-help	Swakarya Self-developing	Swasembada Self-supporting
(1)	(2)	(3)	(4)
Tanah Merah	-	-	√
Bhakti Karya	-	-	√
Tanah Seribu	-	-	√
Pujidadi	-	-	√
Binjai Estate	-	-	√
Rambung Barat	-	-	√
Rambung Dalam	-	-	√
Rambung Timur	-	-	√
Binjai Selatan	-	-	8

Catatan/Note: ...

Sumber/Source: Kantor Camat Binjai Selatan/Office of Binjai Selatan Subdistrict

2.2 SUMBER DAYA MANUSIA HUMAN RESOURCES

Tabel 2.2.1 Jumlah Pegawai Kantor Lurah Menurut Golongan dan Jenis Kelamin di Kecamatan Binjai Selatan, 2021
Table Number of Civil Servants by Class and Sex, 2021

Pemerintah Daerah <i>Local Government</i>	Laki-Laki <i>Male</i>	Perempuan <i>Female</i>	Jumlah <i>Total</i>
(1)	(2)	(3)	(4)
Golongan I	-	-	-
Golongan II	13	5	18
Golongan III	13	22	35
Golongan IV	1	0	1
Binjai Selatan	27	27	54

Catatan/Note: ...

Sumber/Source: Kantor Lurah Se-kecamatan Binjai Selatan/Office of Subdistrict in Binjai Selatan Sub district

Tabel
Table 2.2.2

Jumlah Pegawai Negeri Sipil Kantor Lurah Kecamatan Binjai Selatan Menurut Tingkat Pendidikan dan Jenis Kelamin, 2021

Number of Civil Servants Village Office of Binjai Selatan subdistrict Government by Educational Level and Sex, 2021

Tingkat Pendidikan Educational Level	Laki-Laki Male	Perempuan Female	Jumlah Total
(1)	(2)	(3)	(4)
< SMA/Sederajat <i>Under Senior High School</i>	-	-	-
SMA/Sederajat <i>Senior High School</i>	14	11	25
Diploma I, Diploma II, Diploma III <i>Diploma I, Diploma II, Diploma III</i>	-	-	-
Diploma IV/Akta IV, S1/ Sarjana <i>Diploma IV, Under Graduate/Bachelor</i>	13	16	29
S2/Pasca Sarjana <i>Graduate</i>	-	-	-
S3/Doktor/Ph.D <i>Post Graduate</i>	-	-	-
Jumlah/Total	27	27	54

Catatan/Note: ...

Sumber/Source: Kantor Lurah Se-kecamatan Binjai Selatan/Office of Subdistrict in Binjai Selatan Sub district

Tabel
Table 2.2.3

Jumlah Pegawai Kantor Camat Menurut Jenis Kelamin, dan Golongan di Kecamatan Binjai Selatan, 2021
Number of Subdistrict Offices Civil Servants by Sex and Class in Binjai Selatan Sub District, 2021

Pemerintah Daerah Local Government	Laki-Laki Male	Perempuan Female	Jumlah Total
(1)	(2)	(3)	(4)
Golongan I	0	0	0
Golongan II	2	1	3
Golongan III	5	4	9
Golongan IV	1	0	1
Binjai Selatan	8	5	13

Catatan/Note: ...

Sumber/Source: Kantor Kecamatan Binjai Selatan/Office of Binjai Selatan Sub district

Tabel 2.2.4
Table

Jumlah Pegawai Negeri Sipil Pemerintah Daerah Kecamatan Binjai Selatan Menurut Tingkat Pendidikan dan Jenis Kelamin, 2021
Number of Civil Servants of Binjai Selatan subdistrict Government by Educational Level and Sex, 2021

Tingkat Pendidikan <i>Educational Level</i>	Laki-Laki <i>Male</i>	Perempuan <i>Female</i>	Jumlah <i>Total</i>
(1)	(2)	(3)	(4)
< SMA/Sederajat <i>Under Senior High School</i>	-	-	-
SMA/Sederajat <i>Senior High School</i>	4	3	7
Diploma I, Diploma II, Diploma III <i>Diploma I, Diploma II, Diploma III</i>	-	-	-
Diploma IV/Akta IV, S1/ Sarjana <i>Diploma IV, Under Graduate/Bachelor</i>	4	2	6
S2/Pasca Sarjana <i>Graduate</i>	1	-	-
S3/Doktor/Ph.D <i>Post Graduate</i>	-	-	-
Jumlah/Total	8	5	13

Catatan/Note: ...

Sumber/Source: Kantor Kecamatan Binjai Selatan/Office of Binjai Selatan Sub district

03

**PENDUDUK
POPULATION**

<https://binjainkota.bps.go.id>



**INFOGRAFIS
PEMBATAS BAB 03**

PENJELASAN TEKNIS

1. Penduduk Indonesia adalah semua orang yang berdomisili di wilayah teritorial Indonesia selama 6 bulan atau lebih dan atau mereka yang berdomisili kurang dari 6 bulan tetapi bertujuan menetap.
2. Laju pertumbuhan penduduk adalah angka yang menunjukkan persentase penambahan penduduk dalam jangka waktu tertentu.
3. Kepadatan penduduk adalah rasio banyaknya penduduk per kilometer persegi.
4. Rasio jenis kelamin adalah perbandingan antara penduduk laki-laki dan penduduk perempuan pada suatu wilayah dan waktu tertentu. Biasanya dinyatakan dengan banyaknya penduduk laki-laki untuk 100 penduduk perempuan.
5. Distribusi penduduk adalah pola persebaran penduduk di suatu wilayah, baik berdasarkan batas-batas geografis maupun berdasarkan batas-batas administrasi pemerintahan.
6. Rumah tangga adalah seseorang atau sekelompok orang yang mendiami sebagian atau seluruh bangunan fisik/sensus dan biasanya tinggal bersama serta pengelolaan makan dari satu dapur. Yang dimaksud makan dari satu dapur adalah jika pengurusan

TECHNICAL NOTES

1. *Lorem ipsum dolor sit amet, The population of Indonesia are all residents of the entire territory of Indonesia who have stayed for six months or longer, and those who intended to stay more than six months even though their length of stay is less than six months.*
2. *The growth rate of population is the number that show percentage of population growth within a specified period.*
3. *Population density is ratio of population per square kilometer.*
4. *Sex ratio is the ratio of males population to females population in a given area and time, usually expressed as the number of males for every 100 females.*
5. *Population distribution is the pattern of population distribution in an area, either by geographic boundaries or by government administrative boundaries.*
6. *Household is an individual or group of people living in a physical/census building unit or part of it and usually commit on a common provision for food and other essentials of living. Common provision for food means one organising daily needs for all of household members.*

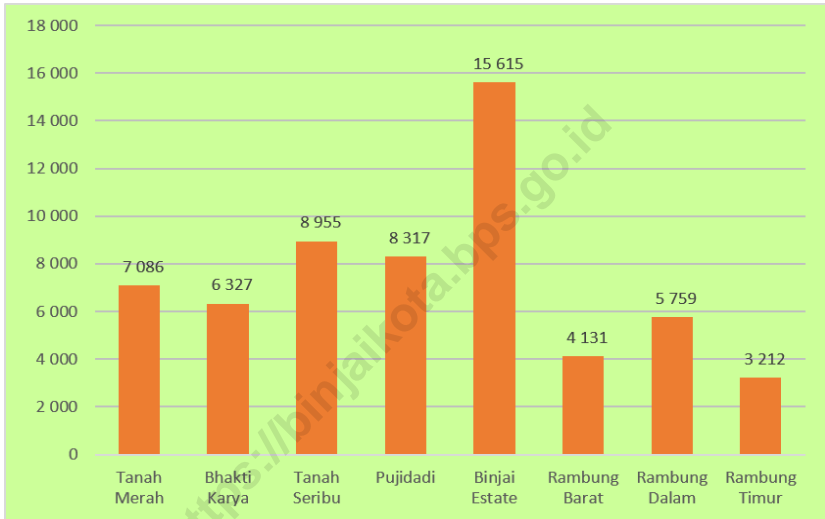
kebutuhan sehari-harinya dikelola bersama-sama menjadi satu.

7. Anggota rumah tangga adalah semua orang yang biasanya bertempat tinggal di suatu rumah tangga, baik yang berada di rumah pada waktu pencacahan maupun yang sementara tidak ada.
 8. Rata-rata anggota rumah tangga adalah angka yang menunjukkan rata-rata jumlah anggota rumah tangga per rumah tangga.
7. *Household member are those who usually lives in a household regardless of their location at the time of enumeration.*
 8. *Average household size is the average number of household members per household.*

<https://binjaikota.bps.go.id>

Gambar 3.1
Figures

Jumlah Penduduk Menurut Kelurahan di Kecamatan Binjai Barat, 2021 (jiwa)
Total Population by Locality in Binjai Barat Subdistrict, 2021 (person)



Sumber/Source : Dinas Kependudukan dan Catatan Sipil Provinsi Sumatera Utara

Tabel 3.1
Table

Penduduk, Distribusi Persentase Penduduk, Kepadatan Penduduk, Rasio Jenis Kelamin Penduduk Menurut Desa/ Kelurahan di Kecamatan Binjai Selatan, 2021
Population, Percentage Distribution of Population, Population Density, and Population Sex Ratio by Villages/ Kelurahan in Binjai Selatan Subdistrict, 2021

Desa/Kelurahan Village/Kelurahan	Penduduk/Population		
	Laki-Laki/Male	Perempuan/Female	Jumlah/Total
(1)	(2)	(3)	(4)
Tanah Merah	3 579	3 507	7 086
Bhakti Karya	3 194	3 133	6 327
Tanah Seribu	4 447	4 508	8 955
Pujidadi	4 201	4 116	8 317
Binjai Estate	7 843	7 772	15 615
Rambung Barat	1 551	1 661	3 212
Rambung Dalam	2 920	2 839	5 759
Rambung Timur	1 995	2 136	4 131
Binjai Selatan	26 810	29 672	59 402

Lanjutan Tabel/*Continued Table 3.1*

Desa/Kelurahan Village/Kelurahan	Persentase Penduduk Percentage of Total Population	Kepadatan Penduduk (per Km²) Population Density per sq.km	Rasio Jenis Kelamin Penduduk Population Sex Ratio
(1)	(5)	(6)	(7)
Tanah Merah	11,93	1 090,15	97,99
Bhakti Karya	10,65	688,47	98,09
Tanah Seribu	15,08	1 798,19	101,37
Pujidadi	14,00	2 342,82	97,98
Binjai Estate	26,29	4 325,48	99,09
Rambung Barat	5,41	4 015,00	107,09
Rambung Dalam	9,69	6 192,47	97,23
Rambung Timur	6,95	10 327,50	107,07
Binjai Selatan	100,00	1 982,71	99,80

Catatan/Note: ...

Sumber/Source: Dinas Kependudukan dan Catatan Sipil Provinsi Sumatera Utara

Tabel 3.2
Table

Jumlah Penduduk Menurut Kelompok Umur dan Jenis Kelamin di Kecamatan Binjai Selatan, 2021
Population by Age Groups and Sex in Binjai Selatan Subdistrict, 2021

Kelompok Umur Age Groups	Jenis Kelamin/Sex		
	Laki-Laki Male	Perempuan Female	Jumlah Total
(1)	(2)	(3)	(4)
0-4	1 597	1 480	3 077
5-9	2 818	2 502	5 320
10-14	2 907	2 611	5 518
15-19	2 432	2 230	4 662
20-24	2 419	2 394	4 813
25-29	2 444	2 398	4 842
30-34	2 287	2 329	4 616
35-39	2 462	2 566	5 028
40-44	2 420	2 430	4 850
45-49	1 979	2 081	4 060
50-54	1 816	1 870	3 686
55-59	1 331	1 543	2 874
60-64	1 153	1 313	2 466
65-69	769	855	1 624
70-74	468	516	984
>74	428	554	982
Binjai Selatan	29 730	29 672	59 402

Catatan/Note: ...

Sumber/Source: Dinas Kependudukan dan Catatan Sipil Provinsi Sumatera Utara

Tabel 3.3
Table

Jumlah Penduduk Menurut Kelompok Umur dan Jenis Kelamin di Kelurahan Tanah Merah, Kecamatan Binjai Selatan, 2021
Population by Age Groups and Sex in Tanah Merah Village, Binjai Selatan Subdistrict, 2021

Kelompok Umur <i>Age Groups</i>	Jenis Kelamin/Sex		
	Laki-Laki <i>Male</i>	Perempuan <i>Female</i>	Jumlah <i>Total</i>
(1)	(2)	(3)	(4)
0-4	209	174	383
5-9	368	296	664
10-14	342	338	680
15-19	309	274	583
20-24	292	306	598
25-29	284	265	549
30-34	259	265	524
35-39	317	331	648
40-44	307	290	597
45-49	249	263	512
50-54	219	224	443
55-59	137	146	283
60-64	123	135	258
65-69	65	78	143
70-74	50	61	111
>74	49	61	110
Tanah Merah	3 579	3 507	7 086

Catatan/Note: ...

Sumber/Source: Dinas Kependudukan dan Catatan Sipil Provinsi Sumatera Utara

Tabel
Table 3.4

Jumlah Penduduk Menurut Kelompok Umur dan Jenis Kelamin di Kelurahan Bhakti Karya, Kecamatan Binjai Selatan, 2021
Population by Age Groups and Sex in Bhakti Karya Village, Binjai Selatan Subdistrict, 2021

Kelompok Umur <i>Age Groups</i>	Jenis Kelamin/Sex		
	Laki-Laki <i>Male</i>	Perempuan <i>Female</i>	Jumlah <i>Total</i>
(1)	(2)	(3)	(4)
0-4	166	162	328
5-9	324	270	594
10-14	295	273	568
15-19	262	249	511
20-24	268	219	487
25-29	248	254	502
30-34	251	252	503
35-39	271	279	550
40-44	268	302	570
45-49	222	200	422
50-54	199	191	390
55-59	144	153	297
60-64	125	136	261
65-69	73	72	145
70-74	35	57	92
>74	43	64	107
Bhakti Karya	3 194	3 133	6 327

Catatan/Note: ...

Sumber/Source: Dinas Kependudukan dan Catatan Sipil Provinsi Sumatera Utara

Tabel 3.5
Table

Jumlah Penduduk Menurut Kelompok Umur dan Jenis Kelamin di Kelurahan Tanah Seribu, Kecamatan Binjai Selatan, 2021
Population by Age Groups and Sex in Tanah Seribu Village, Binjai Selatan Subdistrict, 2021

Kelompok Umur <i>Age Groups</i>	Jenis Kelamin/Sex		
	Laki-Laki <i>Male</i>	Perempuan <i>Female</i>	Jumlah <i>Total</i>
(1)	(2)	(3)	(4)
0-4	259	234	493
5-9	394	401	795
10-14	442	422	864
15-19	335	330	665
20-24	347	384	731
25-29	371	372	743
30-34	355	365	720
35-39	374	382	756
40-44	402	370	772
45-49	303	327	630
50-54	247	249	496
55-59	205	223	428
60-64	161	193	354
65-69	125	124	249
70-74	67	58	125
>74	60	74	134
Tanah Seribu	4 447	4 508	8 955

Catatan/Note: ...

Sumber/Source: Dinas Kependudukan dan Catatan Sipil Provinsi Sumatera Utara

Tabel 3.6
Table

Jumlah Penduduk Menurut Kelompok Umur dan Jenis Kelamin di Kelurahan Pujidadi, Kecamatan Binjai Selatan, 2021
Population by Age Groups and Sex in Pujidadi Village, Binjai Selatan Subdistrict, 2021

Kelompok Umur Age Groups	Jenis Kelamin/Sex		
	Laki-Laki Male	Perempuan Female	Jumlah Total
(1)	(2)	(3)	(4)
0-4	227	217	444
5-9	411	380	791
10-14	435	385	820
15-19	341	266	607
20-24	385	326	711
25-29	356	360	716
30-34	339	359	698
35-39	331	372	703
40-44	314	287	601
45-49	242	259	501
50-54	249	272	521
55-59	183	226	409
60-64	185	185	370
65-69	103	97	200
70-74	59	71	130
>74	41	54	95
Pujidadi	4 201	4 116	8 317

Catatan/Note: ...

Sumber/Source: Dinas Kependudukan dan Catatan Sipil Provinsi Sumatera Utara

Tabel
Table 3.7

Jumlah Penduduk Menurut Kelompok Umur dan Jenis Kelamin di Kelurahan Binjai Estate, Kecamatan Binjai Selatan, 2021
Population by Age Groups and Sex in Binjai Estate Village, Binjai Selatan Subdistrict, 2021

Kelompok Umur Age Groups	Jenis Kelamin/Sex		
	Laki-Laki Male	Perempuan Female	Jumlah Total
(1)	(2)	(3)	(4)
0-4	424	364	788
5-9	766	648	1 414
10-14	798	663	1 461
15-19	627	599	1 226
20-24	617	629	1 246
25-29	639	650	1 289
30-34	601	599	1 200
35-39	642	637	1 279
40-44	604	668	1 272
45-49	518	559	1 077
50-54	478	499	977
55-59	340	406	746
60-64	312	349	661
65-69	212	236	448
70-74	146	132	278
>74	119	134	253
Binjai Estate	7 843	7 772	15 615

Catatan/Note: ...

Sumber/Source: Dinas Kependudukan dan Catatan Sipil Provinsi Sumatera Utara

Tabel 3.8
Table

Jumlah Penduduk Menurut Kelompok Umur dan Jenis Kelamin di Kelurahan Rambung Barat, Kecamatan Binjai Selatan, 2021
Population by Age Groups and Sex in Rambung Barat Village, Binjai Selatan Subdistrict, 2021

Kelompok Umur Age Groups	Jenis Kelamin/Sex		Jumlah Total
	Laki-Laki Male	Perempuan Female	
(1)	(2)	(3)	(4)
0-4	86	112	198
5-9	177	157	334
10-14	185	195	380
15-19	182	176	358
20-24	162	153	315
25-29	162	171	333
30-34	130	139	269
35-39	149	177	326
40-44	171	167	338
45-49	150	151	301
50-54	135	141	276
55-59	105	121	226
60-64	69	89	158
65-69	62	70	132
70-74	30	45	75
>74	40	72	112
Rambung Barat	1 995	2 136	4 131

Catatan/Note: ...

Sumber/Source: Dinas Kependudukan dan Catatan Sipil Provinsi Sumatera Utara

Tabel 3.9
Table

Jumlah Penduduk Menurut Kelompok Umur dan Jenis Kelamin di Kelurahan Rambung Dalam, Kecamatan Binjai Selatan, 2021
Population by Age Groups and Sex in Rambung Dalam Village, Binjai Selatan Subdistrict, 2021

Kelompok Umur Age Groups	Jenis Kelamin/Sex		Jumlah Total
	Laki-Laki Male	Perempuan Female	
(1)	(2)	(3)	(4)
0-4	151	148	299
5-9	259	219	478
10-14	282	213	495
15-19	250	218	468
20-24	229	238	467
25-29	257	200	457
30-34	224	220	444
35-39	255	259	514
40-44	215	222	437
45-49	201	208	409
50-54	183	186	369
55-59	136	160	296
60-64	110	131	241
65-69	77	103	180
70-74	48	56	104
>74	43	58	101
Rambung Dalam	2 920	2 839	5 759

Catatan/Note: ...

Sumber/Source: Dinas Kependudukan dan Catatan Sipil Provinsi Sumatera Utara

Tabel
Table 3.10

Jumlah Penduduk Menurut Kelompok Umur dan Jenis Kelamin di Kelurahan Rambung Timur, Kecamatan Binjai Selatan, 2021
Population by Age Groups and Sex in Rambung Timur Village, Binjai Selatan Subdistrict, 2021

Kelompok Umur Age Groups	Jenis Kelamin/Sex		
	Laki-Laki Male	Perempuan Female	Jumlah Total
(1)	(2)	(3)	(4)
0-4	75	69	144
5-9	119	131	250
10-14	128	122	250
15-19	126	118	244
20-24	119	139	258
25-29	127	126	253
30-34	128	130	258
35-39	123	129	252
40-44	139	124	263
45-49	94	114	208
50-54	106	108	214
55-59	81	108	189
60-64	68	95	163
65-69	52	75	127
70-74	33	36	69
>74	33	37	70
Rambung Timur	1 551	1 661	3 212

Catatan/Note: ...

Sumber/Source: Dinas Kependudukan dan Catatan Sipil Provinsi Sumatera Utara

04

SOSIAL DAN KESEJAHTERAAN RAKYAT
SOCIAL AND WELFARE



INFOGRAFIS
PEMBATAS BAB 01

<https://binjaikota.bps.go.id>

PENJELASAN TEKNIS

1. Tidak/belum pernah sekolah adalah mereka yang tidak pernah atau belum pernah terdaftar dan tidak pernah atau belum pernah aktif mengikuti pendidikan di suatu jenjang pendidikan formal. Termasuk juga yang tamat/belum tamat taman kanak-kanak tetapi tidak melanjutkan ke sekolah dasar.
2. Masih bersekolah adalah mereka yang terdaftar dan aktif mengikuti pendidikan formal dan nonformal (Paket A, B, atau C), baik pendidikan dasar, menengah maupun pendidikan tinggi. Bagi mahasiswa yang sedang cuti dianggap masih bersekolah.
3. Tidak bersekolah lagi adalah mereka yang pernah terdaftar dan aktif mengikuti pendidikan di suatu jenjang pendidikan formal dan nonformal (Paket A, B, atau C), tetapi pada saat pencacahan tidak lagi terdaftar dan tidak aktif mengikuti pendidikan.
4. Tamat sekolah adalah menyelesaikan pelajaran yang ditandai dengan lulus ujian akhir pada kelas atau tingkat terakhir suatu jenjang pendidikan di sekolah negeri maupun swasta dengan mendapatkan tanda tamat belajar/ijazah. Seseorang yang belum mengikuti pelajaran pada kelas tertinggi tetapi telah mengikuti ujian akhir dan lulus dianggap tamat sekolah.

TECHNICAL NOTES

1. *Not/never attending school is someone who has never attended or never been registered in a formal education, such as primary, secondary, and tertiary education. Those who just completed kindergarten are considered as never attended school.*
2. *Attending school is someone who is currently attending primary, secondary, or tertiary education, including package A, package B, or package C. College student who postpones his/her study is considered as attending school.*
3. *Not attending school anymore is someone who had enrolled and participated in formal and non-formal education in the past including package A, package B, or package C, but currently does not attend school.*
4. *Completed particular level of education is someone who has completed particular level of education in private or public school and accepting graduation certificate. Someone who has never attended the highest grade but passed the final exam is considered as completed particular level of education.*

5. Dapat membaca dan menulis artinya dapat membaca dan menulis kata-kata/kalimat sederhana dengan suatu aksara tertentu.
 6. Jalur Pendidikan di Indonesia terdiri atas 1) pendidikan formal, 2) pendidikan nonformal, dan 3) pendidikan informal yang ketiganya dapat saling melengkapi dan memperkaya (Undang-Undang No. 20 Tahun 2013 tentang Sistem Pendidikan Nasional).
 7. Jenjang Pendidikan Formal terdiri atas pendidikan dasar, pendidikan menengah, dan pendidikan tinggi. Jenis pendidikan yang diajarkan mencakup pendidikan umum, kejuruan, akademik, profesi, vokasi, keagamaan, dan khusus.
 - a. Pendidikan Dasar berbentuk Sekolah Dasar (SD) dan Madrasah Ibtidaiyah (MI) atau bentuk lain yang sederajat serta Sekolah Menengah Pertama (SMP) dan Madrasah Tsanawiyah (MTs), atau bentuk lain yang sederajat;
 - b. Pendidikan Menengah berbentuk Sekolah Menengah Atas (SMA), Madrasah Aliyah (MA), Sekolah Menengah Kejuruan (SMK), dan Madrasah Aliyah Kejuruan (MAK), atau bentuk lain yang sederajat;
 - c. Pendidikan Tinggi
5. *Able to read and write is the ability to read and write at least a simple sentence in any letter of alphabets.*
 6. *The Education System in Indonesia consists of 1) a formal education, 2) non-formal education, and 3) informal education that all three can be complementary and enriching (Law No. 20 Year 2013 about The National Education System).*
 7. *The Formal Education Level consists of primary education, secondary education, and high education. The kind of education that taught consists of general education, vocational, academic, professional, religious, and specific education.*
 - a. *The Primary Education consists of Elementary School and Islamic Elementary School or other equivalent forms and Junior High School and MTs, or other equivalent forms.*
 - b. *The Secondary Education consists of the senior high school, MA, Vocational School, and Vocational Madrasah Aliyah, or other equivalent forms.*
 - c. *The High Education consists*

merupakan jenjang pendidikan setelah pendidikan menengah yang mencakup program pendidikan diploma, sarjana, magister, spesialis, dan doktor yang diselenggarakan oleh perguruan tinggi. Perguruan tinggi dapat berbentuk akademi, politeknik, sekolah tinggi, institut, atau universitas;

of the education level after the secondary education that consists of diplomas, bachelor, master, specialist, and doctoral degrees that are held by the college. The colleges can be academy, polytechnic, high school, institute, or university.

8. Data dari Dinas Pendidikan Kota Binjai : data sekolah, kelas, guru dan murid yang dicantumkan adalah data hingga periode 09 Desember 2018, di input oleh masing-masing Operator Sekolah ke dalam Data Pokok Pendidikan. Jumlah kelas yang didata adalah seluruh ruang kelas dengan kondisi baik, rusak ringan, rusak sedang, rusak berat dan rusak total. Jumlah kelas yang didata tidak termasuk ruang UKS, Perpustakaan dan Laboratorium. Jumlah guru yang didata adalah guru dengan status kepegawaian Pegawai Negeri Sipil, Guru Tetap Yayasan/Pegawai Tidak Tetap, Guru Tidak Tetap, Bantu Pusat dan Honorer.
 9. Rumah Sakit adalah tempat pemeriksaan dan perawatan kesehatan, biasanya berada di bawah pengawasan dokter/tenaga medis, yang melayani penderita yang sakit untuk berobat rawat jalan atau rawat
8. *Data from Binjai Municipality Office of Education : the school, class, teacher and student data included are data up to the period of December 9, 2018 inputted by each School Operator into the Principal Data of Education. The number of classes recorded are all classrooms with good condition, lightly damaged, moderately damaged, heavily damaged and totally damaged. The number of classes recorded does not include UKS, Library and Laboratory space. Number of teachers who are recorded are teachers with civil service status, civil servant, permanent foundation/nonpermanent employee, nonpermanent teacher, assist center and honorer.*
 9. *Hospital is a place for health check, usually controlled/supervised by doctors/medical personnel to serve the ill patients to get outpatient or inpatient treatment services.*

- inap.
10. Rumah Sakit Bersalin adalah rumah sakit khusus untuk persalinan, dilengkapi pelayanan spesialis pemeriksaan kehamilan, persalinan, rawat inap dan rawat jalan ibu dan anak yang berada di bawah pengawasan dokter spesialis kandungan.
 11. Rumah Bersalin adalah sarana pelayanan kesehatan dengan izin sebagai rumah bersalin, dilengkapi pelayanan pemeriksaan kehamilan, persalinan serta pemeriksaan ibu dan anak yang berada di bawah pengawasan bidan senior.
 12. Poliklinik adalah sarana kesehatan yang dipakai untuk pelayanan berobat jalan, biasanya berada di bawah pengawasan dokter/tenaga medis.
 13. Puskesmas (Pusat Kesehatan Masyarakat) adalah unit pelaksana teknis dinas kesehatan kabupaten/kota yang mempunyai fungsi utama sebagai penyelenggara pelayanan kesehatan tingkat pertama. Wilayah kerja puskesmas maksimal adalah satu kecamatan dan untuk dapat menjangkau wilayah kerjanya, puskesmas mempunyai jaringan pelayanan yang meliputi unit Puskesmas Pembantu (Pustu), unit Puskesmas Keliling (Puskel), dan unit bidan desa/komunitas (Peraturan Menteri Kesehatan RI No. 75 Tahun 2014 Tentang Pusat Kesehatan Masyarakat).
10. *Maternity Hospital is a specialized hospital for childbirth, has specialist inspection service to pregnancy, childbirth, hospitalization and outpatient for mothers and children that is under the supervision of an obstetrician.*
 11. *Maternity House is health care facility with a license as a maternity house, equipped with prenatal care, childbirth and examination of mothers and children which is under the supervision of a senior midwife.*
 12. *Polyclinic is a health facility in which to get outpatient services, usually under the control of doctor/medical personnel.*
 13. *Public Health Center is technical implementation unit of regency health department that have the primary function as a first-level health care providers. The working area standard of public health center is one district and to reach their working areas, public health centers have a service network covering subsidiary of public health center, mobile public health center units, and midwife units (Regulation of the Minister of Health of Indonesia Number 75 Year 2014 about Public Health Center).*

14. Apotek adalah suatu tempat tertentu yang digunakan untuk melakukan pekerjaan kefarmasian, dan penyaluran/ penjualan obat atau bahan farmasi dan perbekalan kesehatan lainnya kepada masyarakat yang dikelola oleh tenaga apoteker (Peraturan Menteri Kesehatan RI No. 1332 Tahun 2002 Tentang Perubahan Atas Peraturan Menteri Kesehatan RI No. 922/MENKES/PER/X/1993 Tentang Ketentuan dan Tata Cara Pemberian Izin Apotek).
15. Imunisasi adalah memasukkan kuman atau racun penyakit tertentu yang sudah dilemahkan (vaksin) ke dalam tubuh dengan cara disuntik atau diminum (diteteskan dalam mulut) dengan maksud agar terjadi kekebalan tubuh terhadap penyakit tersebut.
16. Keluhan kesehatan adalah keadaan seseorang yang mengalami gangguan kesehatan atau kejiwaan, baik karena penyakit akut, penyakit kronis, kecelakaan, kriminal, atau hal lain.
17. Mengobati sendiri adalah upaya oleh anggota rumah tangga/ keluarga dengan melakukan pengobatan sendiri tanpa datang ke tempat fasilitas kesehatan atau memanggil dokter/petugas kesehatan ke rumahnya (misal minum obat modern, jamu, kerokan, kompres, kop, pijat) agar sembuh atau menjadi lebih ringan keluhan kesehatannya.
14. *Pharmacy is a specific place that is used for pharmaceutical jobs, and distribution/sale of drugs/ pharmaceuticals and other medical supplies to people that are administered by trained pharmacist (Regulation of the Minister of Health of Indonesia Number 1332 Year 2002 about the Changes of Regulation of the Minister of Health of Indonesia Number 922/MENKES/PER/X/1993 about Pro-vision and Procedures for Administration of Licensed Pharmacies).*
15. *Immunization is putting enervated microbe of a certain disease into human body by injection or drinking (dropping into mouth) to make the body immune to that disease.*
16. *Health complaint is a condition where a person has health or mental problems because of a cute illness, chronically illness, accident, crimes, or others.*
17. *Self treatment is an effort of household members/family to have a health treatment by themselves without visiting health facilities or a doctor/health personnel (for instance, by taking modern medicine, herb medicine, chief with a coin, compress, cupping suction, massage) in order to recover from illness or reduce the health complaint.*

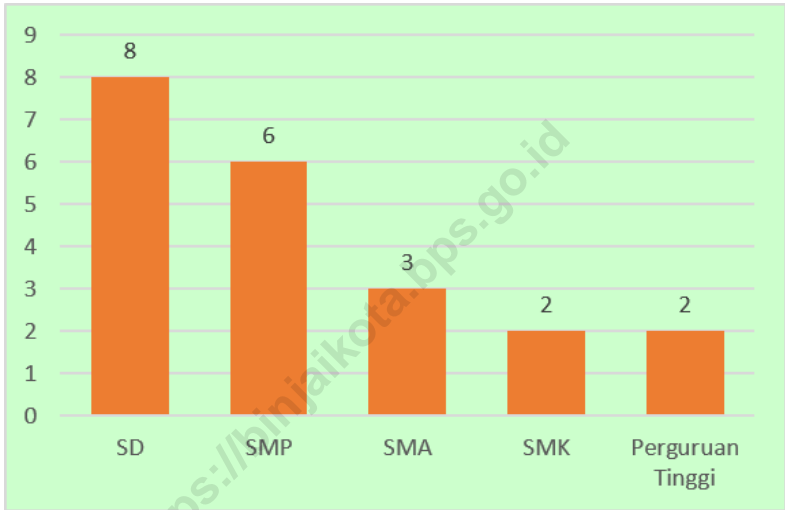
18. Angka penemuan kasus tuberkulosis adalah jumlah kasus baru tuberkulosis (TB) dan kasus TB yang didiagnosis kambuh yang diobati dalam program penanggulangan TB nasional dan dilaporkan kepada WHO, dibagi dengan perkiraan WHO terhadap jumlah kasus insiden tuberkulosis pada tahun yang sama, dinyatakan sebagai persentase.
 19. Angka keberhasilan pengobatan tuberkulosis smear positive/Basil Tahan Asam (BTA) positif adalah proporsi (dinyatakan sebagai persentase) kasus TB BTA positif yang terdaftar di bawah program pengendalian TB nasional pada tahun tertentu yang dinyatakan berhasil menyelesaikan pengobatan. Dengan atau tanpa bukti bakteriologi keberhasilan ("sembuh" dan "menyelesaikan pengobatan" masing-masing).
 20. Kasus kumulatif AIDS adalah kumulatif kasus AIDS sampai dengan referensi waktu tertentu.
 21. BCG (Bacillus Calmette Guerin) merupakan vaksinasi untuk mencegah penyakit TBC, diberikan pada bayi baru lahir atau anak, dengan suntikan pada kulit pangkal lengan atas. Bekas suntikan kemudian akan membentuk tonjolan kecil jaringan parut pada kulit lengan atas. Suntikan BCG diberikan kepada anak sebanyak 1 kali.
 22. DPT (Difteri, Pertusis, Tetanus) merupakan vaksin untuk
18. *The case detection rate for all forms of tuberculosis is the number of new and replese tuberculosis cases diagnosed and treated in national tuberculosis control programmes and notified to WHO, divided by WHO's estimate of the number of incident tuberculosis cases for the same year, expressed as a percentage.*
 19. *The treatment success rate for new pulmonary smear-positive tuberculosis cases is the proportion (expressed as a percentage) of new smear-positive tuberculosis cases registered under a national tuberculosis control programme in a given year that succesfully completed treatment. With or without bacteriological evidence of succes ("cured" and "treatment completed" respectively).*
 20. *Cummulative AIDS case is cummulative AIDS cases with reference to a particular time.*
 21. *BCG (Bacillus Calmette Guerin) is a vaccine to prevent TBC disease, given to newborns or children, by injection at the base of the skin of the upper arm. Injection site will form little bumps of scar tissue in the skin of the upper arm. BCG injections given to children 1 times.*
 22. *DPT (Diphtheria, Pertussis, Tetanus) is a vaccine to prevent the*

- mencegah penyakit Difteri, Pertusis, dan Tetanus yang diberikan pada bayi berumur 3 bulan ke atas, dengan suntikan pada paha, diulang 1 bulan dan 2 bulan kemudian, sehingga suntikan imunisasi DPT lengkap pada balita berjumlah 3 kali (kadang-kadang selang waktu antar suntikan bisa lebih dari 1 bulan).
23. Luas lantai adalah luas lantai yang ditempati dan digunakan untuk keperluan sehari-hari (sebatas atap).
24. Air leding adalah sumber air yang berasal dari air yang telah melalui proses penjernihan dan penyehatan sebelum dialirkan kepada konsumen melalui instalasi berupa saluran air. Sumber air ini biasanya diusahakan oleh PAM/ PDAM/ BPAM. Termasuk dalam hal ini air leding yang didapat secara eceran.
25. Sumur terlindung adalah air yang berasal dari dalam tanah yang digali dan lingkaran sumur tersebut dilindungi oleh tembok paling sedikit 0,8 meter di atas tanah dan 3 meter ke bawah tanah, serta ada lantai semen sejauh 1 meter dari lingkaran sumur.
26. Status penguasaan bangunan tempat tinggal milik sendiri adalah jika tempat tinggal tersebut pada waktu pencacahan betul-betul sudah milik kepala rumah tangga atau salah seorang *diphtheria, pertussis, and tetanus disease, given to infants aged 3 months and above, with a shot in the thigh, repeated one month and two months later, so that the complete DPT immunization shots at toddler totaling 3 times (sometimes the time interval between injections can be more than 1 month).*
23. *Floor area is the total area which is occupied and utilized daily.*
24. *Pipe water is a water source that comes from water that has been through a process of purification and sanitation before distribute to consumers through an instalation of water lines. This water source is usually distributed by PAM/ PDAM/ BPAM. This include a pipe water that sold at retail.*
25. *Protected wells is water that comes from the soil were excavated and the circumference of the well was protected by walls at least 0.8 meters above ground and 3 meters underground, and cement floor as far as 1 meter from the well circumference.*
26. *Own ownership property status is a status of dwelling occupied belongs to the head of household or one of the household member. Houses bought through bank credit or houses with leasing status*

- anggota rumah tangga. Rumah yang dibeli secara angsuran melalui kredit bank atau rumah dengan status sewa beli dianggap rumah milik sendiri.
27. Bencana Alam adalah peristiwa atau serangkaian peristiwa yang mengancam dan mengganggu kehidupan / penghidupan masyarakat yang disebabkan oleh faktor alam antara lain berupa gempa bumi, tsunami, gunung meletus, banjir, kekeringan, angin topan, dan tanah longsor.
28. Korban meninggal adalah orang yang dilaporkan tewas atau meninggal dunia akibat bencana.
29. Korban luka/sakit adalah orang yang mengalami luka-luka atau sakit, dalam keadaan luka ringan, luka sedang maupun luka parah/ berat, baik yang berobat jalan maupun rawat inap.
30. Rusak Berat adalah kriteria kerusakan yang mengakibatkan bangunan roboh atau sebagian besar komponen struktur rusak.
31. Rusak sedang adalah kriteria kerusakan yang mengakibatkan sebagian kecil komponen struktur rusak, dan komponen penunjang rusak namun bangunan masih tetap berdiri.
32. Rusak ringan adalah kriteria kerusakan yang mengakibatkan sebagian komponen struktur retak (struktur masih bisa digunakan) dan bangunan masih tetap berdiri.
- were also categorized as an own property.*
27. *Natural Disaster is an event or series of events that threaten and disrupt the lives and livelihoods caused by natural factors such as: earthquake, tsunami, volcanic eruption, flood, flash flood, drought, typhoon/ cyclone, and landslide.*
28. *Fatality is a person reported killed or death in the wake of a disaster.*
29. *Casualty is a person suffering injury or illness, in a state of light injury, moderate injury, or heavy injury, which in undergoing treatment as either an outpatient or inpatient.*
30. *Severely damaged is the criteria of damage that resulted most buildings collapsed or damaged its structural components.*
31. *Damaged is the criteria of damage that resulted defective fraction of structural components and supporting components damaged, but the building still stands.*
32. *Lightly damaged is the criteria of damage that resulted partially cracked structural components, but the structure still can be used and the building still stands.*

Gambar 4.1
Figures

Jumlah Desa¹/Kelurahan yang Memiliki Fasilitas Sekolah Menurut Kecamatan dan Tingkat Pendidikan di Kota Binjai, 2021
Number of Villages¹/Kelurahan Having Educational Facilities by Subdistrict and Educational Level in Binjai Municipality, 2021



Sumber/Source : BPS, Pendataan Potensi Desa (Podes)/BPS-Statistics Indonesia, Village Potential Data Collection

4.1 PENDIDIKAN EDUCATION

Tabel 4.1.1 Banyaknya Desa¹/Kelurahan yang Memiliki Fasilitas Sekolah Menurut Tingkat Pendidikan di Kecamatan Binjai Selatan, 2019–2021
Number of Villages¹/Kelurahan Having Educational Facilities by Educational Level in Binjai Selatan Subdistrict, 2019–2021

Tingkat Pendidikan Educational Level	2019	2020	2021
(1)	(2)	(3)	(4)
Sekolah Dasar (SD) Primary School	8	8	8
Sekolah Menengah Pertama (SMP) Junior High School	5	5	6
Sekolah Menengah Atas (SMA) Senior High School	3	3	3
Sekolah Menengah Kejuruan (SMK) Vocational High School	3	3	2
Akademi/Perguruan Tinggi Academy/University	2	2	2

Catatan/Note: ¹ Desa pada tabel ini termasuk Unit Permukiman Transmigrasi (UPT) yang masih dibina oleh kementerian terkait/
Villages in this table include Transmigration Settlement Unit which is still fostered by the relevant ministries.

Sumber/Source: BPS, Pendataan Potensi Desa (Podes) 2020 dan 2021/BPS-Statistics Indonesia, Village Potential Data Collecting 2020 and 2021

Tabel 4.1.2
Table

Jumlah Sekolah Menurut Tingkat Pendidikan di Kecamatan Binjai Selatan, 2020/2021 dan 2021/2022
Number of Schools by Educational Level in Binjai Selatan Subdistrict, 2020/2021 and 2021/2022

Tingkat Pendidikan Educational Level	Negeri/Public		Swasta/Private		Jumlah/Total	
	2020/2021	2021/2022	2020/2021	2021/2022	2020/2021	2021/2022
(1)	(2)	(3)	(4)	(5)	(6)	(7)
Taman Kanak-Kanak (TK) ¹ /Kindergarten ¹		1		12		13
Raudatul Athfal (RA) ² Raudatul Athfal (RA) ²						
Sekolah Dasar (SD) ¹ Elementary Schools ¹						
Madrasah Ibtidaiyah (MI) ² /Madrasah Ibtidaiyah (MI) ²						
Sekolah Menengah Pertama (SMP) ¹ /Junior High Schools ¹						
Madrasah Tsanawiyah (MTs) ² /Madrasah Tsanawiyah (MTs) ²						
Sekolah Menengah Atas (SMA) ¹ /Senior High Schools ¹						
Sekolah Menengah Kejuruan (SMK) ¹ Vocational High Schools ¹						
Madrasah Aliyah (MA) ² Madrasah Aliyah (MA) ²						

Catatan/Note: ³ Seluruh Raudatul Athfal (RA) berstatus swasta/All Raudatul Athfal (RA) are private

Sumber/Source: ¹ Kementerian Pendidikan, Kebudayaan, Riset, dan Teknologi, Sistem Data Pokok Pendidikan, data semester ganjil laporan sampai dengan 30 November 2021/Ministry of Education, Culture, Research, and Technology, Basic Education Data System, odd semester report data up to 30 November 2021

² Kementerian Agama, EMIS, data semester ganjil laporan sampai dengan 17 Februari 2022/Ministry of Religious Affairs, EMIS, odd semester report data up to 17 February 2022

Tabel 4.1.3
Table

Jumlah Guru Menurut Tingkat Pendidikan di Kecamatan XXX, 2020/2021 dan 2021/2022
Number of Teachers by Educational Level in XXX Subdistrict, 2020/2021 and 2021/2022

Tingkat Pendidikan Educational Level	Negeri/Public		Swasta/Private		Jumlah/Total	
	2020/2021	2021/2022	2020/2021	2021/2022	2020/2021	2021/2022
(1)	(2)	(3)	(4)	(5)	(6)	(7)
Taman Kanak-Kanak (TK) ¹ /Kindergarten ¹						
Raudatul Athfal (RA) ² Raudatul Athfal (RA) ²						
Sekolah Dasar (SD) ^{1,3} Elementary Schools ^{1,3}						
Madrasah Ibtidaiyah (MI) ² /Madrasah Ibtidaiyah (MI) ²						
Sekolah Menengah Pertama (SMP) ^{1,3} / Junior High Schools ^{1,3}						
Madrasah Tsanawiyah (MTs) ² /Madrasah Tsanawiyah (MTs) ²						
Sekolah Menengah Atas (SMA) ^{1,3} /Senior High Schools ^{1,3}						
Sekolah Menengah Kejuruan (SMK) ^{1,3,4} Vocational High Schools ^{1,3,4}						
Madrasah Aliyah (MA) ² Madrasah Aliyah (MA) ²						

Catatan/Note: ³ Jumlah guru termasuk kepala sekolah dan guru/The total of teachers including headmaster and teacher.

⁴ Guru yang mengajar di dua sekolah atau lebih dihitung di masing-masing sekolah/Teacher who taught in two schools or more counted in every school.

Sumber/Source: ¹ Kementerian Pendidikan, Kebudayaan, Riset, dan Teknologi, Sistem Data Pokok Pendidikan, data semester ganjil laporan sampai dengan 30 November 2021/Ministry of Education, Culture, Research, and Technology, Basic Education Data System, odd semester report data up to 30 November 2021

² Kementerian Agama, EMIS, data semester ganjil laporan sampai dengan 17 Februari 2022/Ministry of Religious Affairs, EMIS, odd semester report data up to 17 February 2022

Tabel 4.1.4 Jumlah Murid Menurut Tingkat Pendidikan di Kecamatan XXX, 2020/2021 dan 2021/2022
Table Number of Pupils by Educational Level in XXX Subdistrict, 2020/2021 and 2021/2022

Tingkat Pendidikan Educational Level	Negeri/Public		Swasta/Private		Jumlah/Total	
	2020/2021	2021/2022	2020/2021	2021/2022	2020/2021	2021/2022
(1)	(2)	(3)	(4)	(5)	(6)	(7)
Taman Kanak-Kanak (TK) ¹ /Kindergarten ¹						
Raudatul Athfal (RA) ² Raudatul Athfal (RA) ²						
Sekolah Dasar (SD) ¹ Elementary Schools ¹						
Madrasah Ibtidaiyah (MI) ² /Madrasah Ibtidaiyah (MI) ²						
Sekolah Menengah Pertama (SMP) ¹ /Junior High Schools ¹						
Madrasah Tsanawiyah (MTs) ² /Madrasah Tsanawiyah (MTs) ²						
Sekolah Menengah Atas (SMA) ¹ /Senior High Schools ¹						
Sekolah Menengah Kejuruan (SMK) ¹ Vocational High Schools ¹						
Madrasah Aliyah (MA) ² Madrasah Aliyah (MA) ²						

Catatan/Note: ...

Sumber/Source: ¹ Kementerian Pendidikan, Kebudayaan, Riset, dan Teknologi, Sistem Data Pokok Pendidikan, data semester ganjil laporan sampai dengan 30 November 2021/Ministry of Education, Culture, Research, and Technology, Basic Education Data System, odd semester report data up to 30 November 2021

² Kementerian Agama, EMIS, data semester ganjil laporan sampai dengan 17 Februari 2022/Ministry of Religious Affairs, EMIS, odd semester report data up to 17 February 2022

**4.2 KESEHATAN
HEALTH**

Tabel 4.2.1 Banyaknya Desa¹/Kelurahan yang Memiliki Sarana Kesehatan Menurut Jenis Sarana Kesehatan di Kecamatan XXX, 2019–2021
Number of Villages¹/Kelurahan Health Facilities by Type of Health Facilities in XXX Subdistrict, 2019–2021

Jenis Sarana Kesehatan <i>Type of Health Facilities</i>	2019	2020	2021
(1)	(2)	(3)	(4)
Rumah Sakit <i>Hospital</i>			
Rumah Sakit Bersalin <i>Maternity Hospital</i>			
Poliklinik/Balai Pengobatan <i>Polyclinic</i>			
Puskesmas Rawat Inap <i>Public Health Center with Inpatient Care</i>			
Puskesmas Tanpa Rawat Inap <i>Public Health Center without Inpatient Care</i>			
Apotek <i>Pharmacy</i>			

Catatan/Note: ...
Sumber/Source: BPS, Pendataan Potensi Desa (Podes) 2019–2021/BPS-Statistics Indonesia, Village Potential Data Collecting 2019–2021

Tabel 4.2.2
Table

Banyaknya Warga Penderita Kekurangan Gizi Menurut Desa/Kelurahan di Kecamatan XXX, 2020
Number of People with Malnutrition by Villages/Kelurahan in XXX Subdistrict, 2020

Desa/Kelurahan Village/Kelurahan	2020
(1)	(2)
Nama Kecamatan	

Catatan/Note: ...
 Sumber/Source: BPS, Pendataan Potensi Desa (Podes) 2021/BPS-Statistics Indonesia, Village Potential Data Collecting 2021

**4.3 PERUMAHAN DAN LINGKUNGAN
HOUSING AND ENVIRONMENT**

Tabel 4.3.1 Banyaknya Desa/Kelurahan Menurut Sumber Air Minum Sebagian Besar Keluarga di Kecamatan **XXX**, 2019–2021
Table *Number of Villages/Kelurahan by Drinking Water Source of Majority Family in **XXX** Subdistrict, 2019–2021*

Sumber Air Minum <i>Source of Drinking Water</i>	2019	2020	2021
(1)	(2)	(3)	(4)
Air Kemasan Bermerk/ <i>Branded Bottled Water</i>			
Air Isi Ulang/ <i>Refil Water</i>			
Leding Dengan Meteran/ <i>Metered Piped Water</i>			
Leding Tanpa Meteran/ <i>Non Metered Piped Water</i>			
Sumur Bor atau Pompa/ <i>Artesian Well or Pumped Water</i>			
Sumur/ <i>Well</i>			
Mata Air/ <i>Spring</i>			
Sungai/Danau/Kolam/ Waduk/Situ/ Embung/Bendungan/ <i>River/Lake/Pond/ Reservoir/Dam</i>			
Air Hujan/ <i>Rainwater</i>			
Lainnya/ <i>Others</i>			

Catatan/*Note*: ...
Sumber/*Source*: BPS, Pendataan Potensi Desa (Podes) 2019–2021/*BPS-Statistics Indonesia, Village Potential Data Collecting 2019–2021*

Tabel 4.3.2
Table
Banyaknya Keluarga Menurut Desa/Kelurahan dan Jenis Pengguna Listrik di Kecamatan XXX, 2021
Number of Family by Villages/Kelurahan and Type of Electricity Consumer in XXX Subdistrict, 2021

Desa/Kelurahan <i>Village/Kelurahan</i>	Pengguna Listrik <i>Electricity Consumer</i>			Bukan Pengguna Listrik <i>Not Electricity Consumer</i>
	PLN <i>State Electricity Company</i>	Non PLN <i>Non-State Electricity Company</i>	Jumlah <i>Total</i>	
(1)	(2)	(3)	(4)	(5)
Nama Kecamatan				

Catatan/Note: ...

Sumber/Source: BPS, Pendataan Potensi Desa (Podes) 2021/BPS-Statistics Indonesia, Village Potential Data Collecting 2021

Tabel 4.3.3
Table

Banyaknya Desa/Kelurahan Menurut Sumber Penerangan Jalan Utama Desa/Kelurahan di Kecamatan XXX, 2019–2021
Number of Villages/Kelurahan by Source of Villages/Kelurahan's Main Street Illumination in XXX Subdistrict, 2019–2021

Sumber Penerangan Jalan Utama <i>Source of Main Street Illumination</i>	2019	2020	2021
(1)	(2)	(3)	(4)
Listrik Pemerintah/ <i>State Electricity</i>			
Listrik Non Pemerintah/ <i>Non-State Electricity</i>			
Non Listrik/ <i>Non-Electric</i>			

Catatan/*Note*: ...

Sumber/*Source*: BPS, Pendataan Potensi Desa (Podes) 2019–2021/*BPS-Statistics Indonesia, Village Potential Data Collecting 2019–2021*

Tabel
Table 4.3.4

Banyaknya Desa/Kelurahan Menurut Penggunaan Fasilitas Tempat Buang Air Besar Sebagian Besar Keluarga di Kecamatan XXX, 2019–2021
Number of Villages/Kelurahan by Toilet Facility Used by Majority Family in XXX Subdistrict, 2019–2021

Fasilitas Tempat Buang Air Besar <i>Toilet Facility</i>	2019	2020	2021
(1)	(2)	(3)	(4)
Jamban/Toilet			
Sendiri/Private			
Bersama/Shared			
Umum/Public			
Bukan Jamban/Non-Toilet			
Jumlah/Total			

Catatan/Note: ...

Sumber/Source: BPS, Pendataan Potensi Desa (Podes) 2019–2021/BPS-Statistics Indonesia, Village Potential Data Collecting 2019–2021

Tabel 4.3.5
Table

Banyaknya Desa/Kelurahan Menurut Jenis Bahan Bakar untuk Memasak yang Digunakan Sebagian Besar Keluarga di Kecamatan XXX, 2021
Number of Villages/Kelurahan by Type of Cooking Fuel Used by Majority Family in XXX Subdistrict, 2021

Jenis Bahan Bakar untuk Memasak <i>Type of Cooking Fuel</i>	2021
(1)	(2)
Listrik/ <i>Electric</i>	
Elpiji 5,5 kg/ <i>Blue Gas 5.5 kg-LPG</i>	
Elpiji 12 kg/ <i>12 kg-LPG</i>	
Elpiji 3 kg/ <i>3 kg-LPG</i>	
Gas Kota/ <i>City Gas</i>	
Biogas/ <i>Biogas</i>	
Minyak Tanah/ <i>Kerosene</i>	
Briket/ <i>Briquettes</i>	
Arang/ <i>Charcoal</i>	
Kayu Bakar/ <i>Firewood</i>	
Lainnya/ <i>Others</i>	
Jumlah/Total	

Catatan/Note: ...

Sumber/Source: BPS, Pendataan Potensi Desa (Podes) 2021/BPS-Statistics Indonesia, Village Potential Data Collecting 2021

**4.4 AGAMA DAN SOSIAL LAINNYA
RELIGION AND OTHER SOCIAL AFFAIRS**

Tabel 4.4.1 Jumlah Tempat Peribadatan Menurut Desa/Kelurahan di Kecamatan **XXX**, 2021
Table **Number of Worship Places by Villages/Kelurahan in **XXX** Subdistrict, 2021**

Desa/Kelurahan <i>Village/Kelurahan</i>	Masjid <i>Mosque</i>	Mushola <i>Pray Room</i>	Gereja Protestan <i>Protestant Church</i>	Gereja Katholik <i>Catholic Church</i>	Pura <i>Temple</i>	Vihara
(1)	(2)	(3)	(4)	(5)	(6)	(7)
Nama Kecamatan						

Catatan/Note: ...

Sumber/Source: BPS, Pendataan Potensi Desa (Podes) 2021/BPS-Statistics Indonesia, Village Potential Data Collecting 2021

Lanjutan Tabel/*Continued Table 4.4.2*

Desa/Kelurahan <i>Village/Kelurahan</i>	Banjir <i>Floods</i>	Banjir Bandang <i>Flash Floods</i>	Kekeringan <i>Drought</i>	Kebakaran Hutan dan Lahan <i>Forest and Land Fires</i>
(1)	(6)	(7)	(8)	(9)
Nama Kecamatan				

Tabel 4.4.3
Table

Banyaknya Korban Jiwa Akibat Bencana Alam Menurut Desa/Kelurahan dan Jenis Bencana Alam di Kecamatan XXX, 2020
*Number of Fatalities Due to Natural Disasters by Villages/
Kelurahan and Type of Natural Disaster in XXX Subdistrict,
2020*

Desa/Kelurahan Village/Kelurahan	Gempa Bumi Earthquake	Tsunami Tsunami	Gunung Meletus Volcanic Eruption	Tanah Longsor Landslide
(1)	(2)	(3)	(4)	(5)
Nama Kecamatan				

Lanjutan Tabel/*Continued Table 4.4.3*

Desa/Kelurahan Village/Kelurahan	Angin Puyuh/ Puting Beliung/ Topan Tornado/Typhoon	Gelombang Pasang Tidal Wave	Abrasi Abrasion
(1)	(10)	(11)	(12)
Nama Kecamatan			

Catatan/Note: ...

Sumber/Source: BPS, Pendataan Potensi Desa (Podes) 2021/BPS-Statistics Indonesia, Village Potential Data Collecting 2021

Tabel 4.4.4 Keberadaan Fasilitas/Upaya Antisipasi/Mitigasi Bencana Alam Menurut Desa/Kelurahan di Kecamatan **XXX**, 2021
Table *Existence of Facilities/Efforts for Anticipation/Mitigation of Natural Disasters by Villages/Kelurahan by Villages/Kelurahan in XXX Subdistrict, 2021*

Desa/Kelurahan <i>Village/Kelurahan</i>	Sistem Peringatan Dini Bencana Alam <i>Natural Disaster Early Warning System</i>	Sistem Peringatan Dini Khusus Tsunami <i>Tsunami Early Warning System</i>	Perlengkapan Keselamatan <i>Safety Equipment</i>
(1)	(2)	(3)	(4)
Nama Kecamatan			

Isian kolom 2, 4-6: "Ada", "Tidak Ada"

Isian kolom3: "Bukan Wilayah Potensi Tsunami", "Ada", "Tidak Ada"

Tabel 4.4.5
Table

Banyaknya Desa/Kelurahan yang Memiliki Kelompok Kegiatan Olahraga Menurut Jenis Olahraga dan Ketersediaan Fasilitas/Lapangan Olahraga di Kecamatan XXX, 2021
Number of Villages/Kelurahan Having Sport Activities Groups by Type of Sport and Availability of Sport Facilities/Fields in XXX Subdistrict, 2021

Jenis Olahraga <i>Type of Sport</i>	Kondisi Fasilitas/Lapangan Olahraga <i>Condition of Sport Facilities/Fields</i>			Tidak Ada Fasilitas/ Lapangan Olahraga <i>No Sport Facilities/ Fields</i>
	Baik	Rusak Sedang	Rusak Parah	
(1)	(2)	(3)	(4)	(5)
Sepak Bola/ <i>Soccer</i>				
Bola Voli/ <i>Volley Ball</i>				
Bulu Tangkis/ <i>Badminton</i>				
Bola Basket/ <i>Basket Ball</i>				
Tenis Lapangan/ <i>Court Tennis</i>				
Tenis Meja/ <i>Table Tennis</i>				
Futsal/ <i>Futsal</i>				
Renang/ <i>Swimming</i>				
Bela Diri/ <i>Martial Arts</i>				
Bilyard/ <i>Billiards</i>				
Fitnes, Aerobik, dll/ <i>Fitness, Aerobics, etc</i>				
Lainnya/ <i>Others</i>				

Catatan/Note: ...

Sumber/Source: BPS, Pendataan Potensi Desa (Podes) 2021/BPS-Statistics Indonesia, Village Potential Data Collecting 2021

05

**PERTANIAN
AGRICULTURE**



**INFOGRAFIS
PEMBATAS BAB 05**

<https://binjainkota.bps.go.id>

PENJELASAN TEKNIS

1. Lorem ipsum dolor sit amet, consectetur adipiscing elit, sed diam nonummy nibh euismod tincidunt ut laoreet dolore magna aliquam erat volutpat. Ut wisi enim ad minim veniam, quis nostrud exerci tation ullamcorper suscipit lobortis nisl ut aliquip ex ea commodo consequat. Duis autem vel eum iriure dolor in hendrerit in vulputate velit esse molestie consequat, vel illum dolore eu feugiat nulla facilisis at vero eros et accumsan et iusto odio dignissim qui blandit praesent luptatum zzril delenit augue duis dolore te feugait nulla facilisi.
2. Lorem ipsum dolor sit amet, consectetur adipiscing elit, sed diam nonummy nibh euismod tincidunt ut laoreet dolore magna aliquam erat volutpat. Ut wisi enim ad minim veniam, quis nostrud exerci tation ullamcorper suscipit lobortis nisl ut aliquip ex ea commodo consequat. Duis autem vel eum iriure dolor in hendrerit in vulputate velit esse molestie consequat, vel illum dolore eu feugiat nulla facilisis at vero eros et accumsan et iusto odio dignissim qui blandit praesent luptatum zzril delenit augue duis dolore te feugait nulla facilisi.
3. Lorem ipsum dolor sit amet, consectetur adipiscing elit, sed

TECHNICAL NOTES

1. *Lorem ipsum dolor sit amet, consectetur adipiscing elit, sed diam nonummy nibh euismod tincidunt ut laoreet dolore magna aliquam erat volutpat. Ut wisi enim ad minim veniam, quis nostrud exerci tation ullamcorper suscipit lobortis nisl ut aliquip ex ea commodo consequat. Duis autem vel eum iriure dolor in hendrerit in vulputate velit esse molestie consequat, vel illum dolore eu feugiat nulla facilisis at vero eros et accumsan et iusto odio dignissim qui blandit praesent luptatum zzril delenit augue duis dolore te feugait nulla facilisi.*
2. *Lorem ipsum dolor sit amet, consectetur adipiscing elit, sed diam nonummy nibh euismod tincidunt ut laoreet dolore magna aliquam erat volutpat. Ut wisi enim ad minim veniam, quis nostrud exerci tation ullamcorper suscipit lobortis nisl ut aliquip ex ea commodo consequat. Duis autem vel eum iriure dolor in hendrerit in vulputate velit esse molestie consequat, vel illum dolore eu feugiat nulla facilisis at vero eros et accumsan et iusto odio dignissim qui blandit praesent luptatum zzril delenit augue duis dolore te feugait nulla facilisi.*
3. *Lorem ipsum dolor sit amet, consectetur adipiscing elit, sed*

diam nonummy nibh euismod tincidunt ut laoreet dolore magna aliquam erat volutpat. Ut wisi enim ad minim veniam, quis nostrud exerci tation ullamcorper suscipit lobortis nisl ut aliquip ex ea commodo consequat. Duis autem vel eum iriure dolor in hendrerit in vulputate velit esse molestie consequat, vel illum dolore eu feugiat nulla facilisis at vero eros et accumsan et iusto odio dignissim qui blandit praesent luptatum zzril delenit augue duis dolore te feugait nulla facilisi.

4. Lorem ipsum dolor sit amet, consectetur adipiscing elit, sed diam nonummy nibh euismod tincidunt ut laoreet dolore magna aliquam erat volutpat. Ut wisi enim ad minim veniam, quis nostrud exerci tation ullamcorper suscipit lobortis nisl ut aliquip ex ea commodo consequat. Duis autem vel eum iriure dolor in hendrerit in vulputate velit esse molestie consequat, vel illum dolore eu feugiat nulla facilisis at vero eros et accumsan et iusto odio dignissim qui blandit praesent luptatum zzril delenit augue duis dolore te feugait nulla facilisi.

diam nonummy nibh euismod tincidunt ut laoreet dolore magna aliquam erat volutpat. Ut wisi enim ad minim veniam, quis nostrud exerci tation ullamcorper suscipit lobortis nisl ut aliquip ex ea commodo consequat. Duis autem vel eum iriure dolor in hendrerit in vulputate velit esse molestie consequat, vel illum dolore eu feugiat nulla facilisis at vero eros et accumsan et iusto odio dignissim qui blandit praesent luptatum zzril delenit augue duis dolore te feugait nulla facilisi.

4. *Lorem ipsum dolor sit amet, consectetur adipiscing elit, sed diam nonummy nibh euismod tincidunt ut laoreet dolore magna aliquam erat volutpat. Ut wisi enim ad minim veniam, quis nostrud exerci tation ullamcorper suscipit lobortis nisl ut aliquip ex ea commodo consequat. Duis autem vel eum iriure dolor in hendrerit in vulputate velit esse molestie consequat, vel illum dolore eu feugiat nulla facilisis at vero eros et accumsan et iusto odio dignissim qui blandit praesent luptatum zzril delenit augue duis dolore te feugait nulla facilisi.*

Gambar 5.1 ...
Figures ...



Sumber/Source :

Tabel 5.1
Table

Luas Panen Tanaman Sayuran dan Buah-buahan Semusim Menurut Jenis Tanaman di Kecamatan XXX (ha), 2018–2021
Harvested Area of Seasonal Vegetables and Fruits by Kind of Plant in XXX Subdistrict (ha), 2018–2021

Jenis Tanaman Kind of Plants	2018	2019	2020	2021 ^x
(1)	(2)	(3)	(4)	(5)
Sayuran/Vegetables:				
Bawang Merah/Shallots				
Bawang Putih/Garlic				
Cabai Besar/Chili/Big Chili				
Cabai Rawit/Chili/Cayenne Pepper				
Kentang/Potato				
Kubis/Cabbage				
Komoditas daerah				
Komoditas daerah				
Buah–buahan/Fruits:				
Komoditas daerah				
Komoditas daerah				

Catatan/Note: ...

Sumber/Source: BPS, Statistik Pertanian Hortikultura SPH-SBS/BPS-Statistics Indonesia, Agricultural Statistic for Horticulture SPH-SBS

Tabel 5.2
Table

Produksi Tanaman Sayuran dan Buah-buahan Semusim Menurut Jenis Tanaman di Kecamatan XXX (kuintal), 2018–2021
Production of Seasonal Vegetables and Fruits by Kind of Plant in XXX Subdistrict (quintal), 2018–2021

Jenis Tanaman <i>Kind of Plants</i>	2018	2019	2020	2021 ^x
(1)	(2)	(3)	(4)	(5)
Sayuran/Vegetables:				
Bawang Merah/ <i>Shallots</i>				
Bawang Putih/ <i>Garlic</i>				
Cabai Besar/ <i>Chili/Big Chili</i>				
Cabai Rawit/ <i>Chili/Cayenne Pepper</i>				
Kentang/ <i>Potato</i>				
Kubis/ <i>Cabbage</i>				
Komoditas daerah				
Komoditas daerah				
Buah–buahan/Fruits:				
Komoditas daerah				
Komoditas daerah				

Catatan/Note: ...

Sumber/Source: BPS, Statistik Pertanian Hortikultura SPH-SBS/BPS-Statistics Indonesia, *Agricultural Statistic for Horticulture SPH-SBS*

Tabel 5.3
Table

Luas Panen Tanaman Biofarmaka Menurut Jenis Tanaman di Kecamatan XXX (m²), 2018–2021
Harvested Area of Medicinal Plants by Kind of Plant in XXX Subdistrict (m²), 2018–2021

Jenis Tanaman Kind of Plants	2018	2019	2020	2021 ^x
(1)	(2)	(3)	(4)	(5)
Jaje/Ginger				
Kencur/East Indian Galangal				
Kunyit/Turmeric				
Laos/Lengkuas/Galanga				
Komoditas daerah				
Komoditas daerah				

Catatan/Note: ...

Sumber/Source: BPS, Statistik Pertanian Hortikultura SPH-TBF/BPS-Statistics Indonesia, Agricultural Statistic for Horticulture SPH-TBF

Tabel 5.4
Table

Produksi Tanaman Biofarmaka Menurut Jenis Tanaman di Kecamatan XXX (kg), 2018–2021
Production of Medicinal Plants by Kind of Plant in XXX Subdistrict (kg), 2018–2021

Jenis Tanaman Kind of Plants	2018	2019	2020	2021 ^x
(1)	(2)	(3)	(4)	(5)
Jahe/Ginger				
Kencur/East Indian Galangal				
Kunyit/Turmeric				
Laos/Lengkuas/Galanga				
Komoditas daerah				
Komoditas daerah				

Catatan/Note: ...

Sumber/Source: BPS, Statistik Pertanian Hortikultura SPH-TBF/BPS-Statistics Indonesia, Agricultural Statistic for Horticulture SPH-TBF

Tabel 5.5
Table

Luas Panen Tanaman Hias Menurut Jenis Tanaman di Kecamatan XXX (m²), 2018–2021
Harvested Area of Ornamental Plants by Kind of Plant in XXX Subdistrict (m²), 2018–2021

Jenis Tanaman Kind of Plants	2018	2019	2020	2021 ^x
(1)	(2)	(3)	(4)	(5)
Anggrek/ <i>Orchid</i>				
Krisan/ <i>Chrysantemum</i>				
Mawar/ <i>Rose</i>				
Sedap Malam/ <i>Tuberose</i>				
Komoditas daerah				
Komoditas daerah				

Catatan/Note: ...

Sumber/Source: BPS, Statistik Pertanian Hortikultura SPH-TH/BPS-Statistics Indonesia, Agricultural Statistik for Horticulture SPH-TH

Tabel 5.6
Table

**Produksi Tanaman Hias Menurut Jenis Tanaman di
Kecamatan XXX (tangkai), 2018–2021**
**Production of Ornamental Plants by Kind of Plant n XXX
Subdistric (stalks), 2018–2021**

Jenis Tanaman Kind of Plants	2018	2019	2020	2021 ^x
(1)	(2)	(3)	(4)	(5)
Anggrek/ <i>Orchid</i>				
Krisan/ <i>Chrysantemum</i>				
Mawar/ <i>Rose</i>				
Sedap Malam/ <i>Tuberose</i>				
Komoditas daerah				
Komoditas daerah				

Catatan/Note: ...

Sumber/Source: BPS, Statistik Pertanian Hortikultura SPH-TH/BPS-Statistics Indonesia, Agricultural Statistik for Horticulture SPH-TH

Tabel 5.7
Table

Produksi Buah-Buahan dan Sayuran Tahunan Menurut Jenis Tanaman di Kecamatan XXX (kuintal), 2018–2021
Production of Annual Fruits and Vegetables by Kind of Plant in XXX Subdistrict (quintal), 2018–2021

Jenis Tanaman <i>Kind of Plants</i>	2018	2019	2020	2021 ^x
(1)	(2)	(3)	(4)	(5)
Buah–Buahan/Fruits:				
Durian/ <i>Durian</i>				
Jeruk Siam/Kepron/ <i>Orange/Tangerine</i>				
Mangga/ <i>Mango</i>				
Pepaya/ <i>Papaya</i>				
Pisang/ <i>Banana</i>				
Salak/ <i>Snakefruit</i>				
Komoditas daerah				
Komoditas daerah				
Sayuran/Vegetables:				
Komoditas daerah				
Komoditas daerah				

Catatan/Note: ...

Sumber/Source: BPS, Statistik Pertanian Hortikultura SPH-BST/BPS-Statistics Indonesia, Agricultural Statistic for Horticulture SPH-BST

06

**PARIWISATA, TRANSPORTASI, DAN KOMUNIKASI
TOURISM, TRANSPORTATION, AND COMMUNICATION**



INFOGRAFIS
PEMBATAS BAB 06

<https://binjaikota.bps.go.id>

PENJELASAN TEKNIS

1. Lorem ipsum dolor sit amet, consectetur adipiscing elit, sed diam nonummy nibh euismod tincidunt ut laoreet dolore magna aliquam erat volutpat. Ut wisi enim ad minim veniam, quis nostrud exerci tation ullamcorper suscipit lobortis nisl ut aliquip ex ea commodo consequat. Duis autem vel eum iriure dolor in hendrerit in vulputate velit esse molestie consequat, vel illum dolore eu feugiat nulla facilisis at vero eros et accumsan et iusto odio dignissim qui blandit praesent luptatum zzril delenit augue duis dolore te feugait nulla facilisi.
2. Lorem ipsum dolor sit amet, consectetur adipiscing elit, sed diam nonummy nibh euismod tincidunt ut laoreet dolore magna aliquam erat volutpat. Ut wisi enim ad minim veniam, quis nostrud exerci tation ullamcorper suscipit lobortis nisl ut aliquip ex ea commodo consequat. Duis autem vel eum iriure dolor in hendrerit in vulputate velit esse molestie consequat, vel illum dolore eu feugiat nulla facilisis at vero eros et accumsan et iusto odio dignissim qui blandit praesent luptatum zzril delenit augue duis dolore te feugait nulla facilisi.
3. Lorem ipsum dolor sit amet, consectetur adipiscing elit, sed

TECHNICAL NOTES

1. *Lorem ipsum dolor sit amet, consectetur adipiscing elit, sed diam nonummy nibh euismod tincidunt ut laoreet dolore magna aliquam erat volutpat. Ut wisi enim ad minim veniam, quis nostrud exerci tation ullamcorper suscipit lobortis nisl ut aliquip ex ea commodo consequat. Duis autem vel eum iriure dolor in hendrerit in vulputate velit esse molestie consequat, vel illum dolore eu feugiat nulla facilisis at vero eros et accumsan et iusto odio dignissim qui blandit praesent luptatum zzril delenit augue duis dolore te feugait nulla facilisi.*
2. *Lorem ipsum dolor sit amet, consectetur adipiscing elit, sed diam nonummy nibh euismod tincidunt ut laoreet dolore magna aliquam erat volutpat. Ut wisi enim ad minim veniam, quis nostrud exerci tation ullamcorper suscipit lobortis nisl ut aliquip ex ea commodo consequat. Duis autem vel eum iriure dolor in hendrerit in vulputate velit esse molestie consequat, vel illum dolore eu feugiat nulla facilisis at vero eros et accumsan et iusto odio dignissim qui blandit praesent luptatum zzril delenit augue duis dolore te feugait nulla facilisi.*
3. *Lorem ipsum dolor sit amet, consectetur adipiscing elit, sed*

diam nonummy nibh euismod tincidunt ut laoreet dolore magna aliquam erat volutpat. Ut wisi enim ad minim veniam, quis nostrud exerci tation ullamcorper suscipit lobortis nisl ut aliquip ex ea commodo consequat. Duis autem vel eum iriure dolor in hendrerit in vulputate velit esse molestie consequat, vel illum dolore eu feugiat nulla facilisis at vero eros et accumsan et iusto odio dignissim qui blandit praesent luptatum zzril delenit augue duis dolore te feugait nulla facilisi.

4. Lorem ipsum dolor sit amet, consectetur adipiscing elit, sed diam nonummy nibh euismod tincidunt ut laoreet dolore magna aliquam erat volutpat. Ut wisi enim ad minim veniam, quis nostrud exerci tation ullamcorper suscipit lobortis nisl ut aliquip ex ea commodo consequat. Duis autem vel eum iriure dolor in hendrerit in vulputate velit esse molestie consequat, vel illum dolore eu feugiat nulla facilisis at vero eros et accumsan et iusto odio dignissim qui blandit praesent luptatum zzril delenit augue duis dolore te feugait nulla facilisi.

diam nonummy nibh euismod tincidunt ut laoreet dolore magna aliquam erat volutpat. Ut wisi enim ad minim veniam, quis nostrud exerci tation ullamcorper suscipit lobortis nisl ut aliquip ex ea commodo consequat. Duis autem vel eum iriure dolor in hendrerit in vulputate velit esse molestie consequat, vel illum dolore eu feugiat nulla facilisis at vero eros et accumsan et iusto odio dignissim qui blandit praesent luptatum zzril delenit augue duis dolore te feugait nulla facilisi.

4. *Lorem ipsum dolor sit amet, consectetur adipiscing elit, sed diam nonummy nibh euismod tincidunt ut laoreet dolore magna aliquam erat volutpat. Ut wisi enim ad minim veniam, quis nostrud exerci tation ullamcorper suscipit lobortis nisl ut aliquip ex ea commodo consequat. Duis autem vel eum iriure dolor in hendrerit in vulputate velit esse molestie consequat, vel illum dolore eu feugiat nulla facilisis at vero eros et accumsan et iusto odio dignissim qui blandit praesent luptatum zzril delenit augue duis dolore te feugait nulla facilisi.*

Gambar 6.1 ...
Figures ...



Sumber/Source :

6.2 TRANSPORTASI TRANSPORTATION

Tabel 6.2.1 Prasarana dan Sarana Transportasi Antar Desa/Kelurahan Menurut Desa/Kelurahan di Kecamatan **XXX**, 2021
Table *Inter-Villages/Kelurahan Transportation Infrastructure and Facilities by Villages/Kelurahan in XXX Subdistrict, 2021*

Desa/Kelurahan <i>Village/Kelurahan</i>	Jenis Prasarana Transportasi <i>Type of Transportation Infrastructure</i>	Keberadaan Angkutan Umum <i>Availability of Public Transportation</i>
(1)	(2)	(3)

Isian kolom (2): "Darat", "Air", "Darat dan Air", "Udara"

Isian Kolom (3): "Ada, dengan trayek tetap", "Ada, tanpa trayek tetap", "Tidak ada angkutan umum"

Lanjutan Tabel/Continued Table 6.2.1

Desa/Kelurahan Village/Kelurahan	Jenis Permukaan Jalan Darat Terluas Type of The Widest Road Surface	Dapat Dilalui Kendaraan Bermotor Roda 4 atau Lebih Passable by Vehicle with 4 or more Wheels
(1)	(4)	(5)

Catatan/Note: ...
 Sumber/Source: BPS, Pendataan Potensi Desa (Podes) 2021/BPS-Statistics Indonesia, Village Potential Data Collecting 2021

- Jika kolom (2) berisi "Air" atau "Udara", maka kolom (4) dan (5) diisikan "--"
- Jika kolom (2): "Darat" atau "Darat dan Air" maka:
 isian kolom (4): "Aspal/Beton", "Diperkeras (kerikil, batu, dll)", "Tanah", "Lainnya"
 Isian Kolom (5): "Sepanjang tahun", "Sepanjang tahun kecuali saat kondisi tertentu", "Tidak dapat dilalui sepanjang tahun"

**6.3 KOMUNIKASI
COMMUNICATION**

**Tabel 6.2.2 Keberadaan Kantor Pos/Pos Pembantu/Rumah Pos, Pos Keliling, dan Perusahaan/Agen Jasa Ekspedisi Swasta Menurut Desa/Kelurahan di Kecamatan XXX, 2021
Number of Post Office/Subsidiary of Post Office, Mobile Portal Service, Private Expedition Service Company by Villages/Kelurahan in XXX Subdistrict, 2021**

Desa/Kelurahan Village/Kelurahan	Kantor Pos/Pos Pembantu/Rumah Pos Post Office/Subsidiary of Post Office	Pos Keliling Mobile Portal Service	Perusahaan/Agen Jasa Ekspedisi Swasta Private Expedition Service Company
(1)	(2)	(3)	(4)
Nama Kecamatan			

Catatan/Note: ...
Sumber/Source: BPS, Pendataan Potensi Desa (Podes) 2021/BPS-Statistics Indonesia, Village Potential Data Collecting 2021

Isian kolom (2) dan (4): "Beroperasi", "Jarang Beroperasi", "Tidak beroperasi", "Tidak Ada"
Isian kolom (3): "Ada", "tidak ada"

07

PERBANKAN, KOPERASI, DAN PERDAGANGAN
BANKING, COOPERATIVE, AND TRADE



INFOGRAFIS
PEMBATAS BAB 07

PENJELASAN TEKNIS

1. Lorem ipsum dolor sit amet, consectetur adipiscing elit, sed diam nonummy nibh euismod tincidunt ut laoreet dolore magna aliquam erat volutpat. Ut wisi enim ad minim veniam, quis nostrud exerci tation ullamcorper suscipit lobortis nisl ut aliquip ex ea commodo consequat. Duis autem vel eum iriure dolor in hendrerit in vulputate velit esse molestie consequat, vel illum dolore eu feugiat nulla facilisis at vero eros et accumsan et iusto odio dignissim qui blandit praesent luptatum zzril delenit augue duis dolore te feugait nulla facilisi.
2. Lorem ipsum dolor sit amet, consectetur adipiscing elit, sed diam nonummy nibh euismod tincidunt ut laoreet dolore magna aliquam erat volutpat. Ut wisi enim ad minim veniam, quis nostrud exerci tation ullamcorper suscipit lobortis nisl ut aliquip ex ea commodo consequat. Duis autem vel eum iriure dolor in hendrerit in vulputate velit esse molestie consequat, vel illum dolore eu feugiat nulla facilisis at vero eros et accumsan et iusto odio dignissim qui blandit praesent luptatum zzril delenit augue duis dolore te feugait nulla facilisi.
3. Lorem ipsum dolor sit amet, consectetur adipiscing elit, sed

TECHNICAL NOTES

1. *Lorem ipsum dolor sit amet, consectetur adipiscing elit, sed diam nonummy nibh euismod tincidunt ut laoreet dolore magna aliquam erat volutpat. Ut wisi enim ad minim veniam, quis nostrud exerci tation ullamcorper suscipit lobortis nisl ut aliquip ex ea commodo consequat. Duis autem vel eum iriure dolor in hendrerit in vulputate velit esse molestie consequat, vel illum dolore eu feugiat nulla facilisis at vero eros et accumsan et iusto odio dignissim qui blandit praesent luptatum zzril delenit augue duis dolore te feugait nulla facilisi.*
2. *Lorem ipsum dolor sit amet, consectetur adipiscing elit, sed diam nonummy nibh euismod tincidunt ut laoreet dolore magna aliquam erat volutpat. Ut wisi enim ad minim veniam, quis nostrud exerci tation ullamcorper suscipit lobortis nisl ut aliquip ex ea commodo consequat. Duis autem vel eum iriure dolor in hendrerit in vulputate velit esse molestie consequat, vel illum dolore eu feugiat nulla facilisis at vero eros et accumsan et iusto odio dignissim qui blandit praesent luptatum zzril delenit augue duis dolore te feugait nulla facilisi.*
3. *Lorem ipsum dolor sit amet, consectetur adipiscing elit, sed*

diam nonummy nibh euismod tincidunt ut laoreet dolore magna aliquam erat volutpat. Ut wisi enim ad minim veniam, quis nostrud exerci tation ullamcorper suscipit lobortis nisl ut aliquip ex ea commodo consequat. Duis autem vel eum iriure dolor in hendrerit in vulputate velit esse molestie consequat, vel illum dolore eu feugiat nulla facilisis at vero eros et accumsan et iusto odio dignissim qui blandit praesent luptatum zzril delenit augue duis dolore te feugait nulla facilisi.

4. Lorem ipsum dolor sit amet, consectetur adipiscing elit, sed diam nonummy nibh euismod tincidunt ut laoreet dolore magna aliquam erat volutpat. Ut wisi enim ad minim veniam, quis nostrud exerci tation ullamcorper suscipit lobortis nisl ut aliquip ex ea commodo consequat. Duis autem vel eum iriure dolor in hendrerit in vulputate velit esse molestie consequat, vel illum dolore eu feugiat nulla facilisis at vero eros et accumsan et iusto odio dignissim qui blandit praesent luptatum zzril delenit augue duis dolore te feugait nulla facilisi.

diam nonummy nibh euismod tincidunt ut laoreet dolore magna aliquam erat volutpat. Ut wisi enim ad minim veniam, quis nostrud exerci tation ullamcorper suscipit lobortis nisl ut aliquip ex ea commodo consequat. Duis autem vel eum iriure dolor in hendrerit in vulputate velit esse molestie consequat, vel illum dolore eu feugiat nulla facilisis at vero eros et accumsan et iusto odio dignissim qui blandit praesent luptatum zzril delenit augue duis dolore te feugait nulla facilisi.

4. *Lorem ipsum dolor sit amet, consectetur adipiscing elit, sed diam nonummy nibh euismod tincidunt ut laoreet dolore magna aliquam erat volutpat. Ut wisi enim ad minim veniam, quis nostrud exerci tation ullamcorper suscipit lobortis nisl ut aliquip ex ea commodo consequat. Duis autem vel eum iriure dolor in hendrerit in vulputate velit esse molestie consequat, vel illum dolore eu feugiat nulla facilisis at vero eros et accumsan et iusto odio dignissim qui blandit praesent luptatum zzril delenit augue duis dolore te feugait nulla facilisi.*

Gambar 7.1 ...
Figures ...



Sumber/Source :

Tabel 7.1
Table

Banyaknya Sarana Lembaga Keuangan Bank Menurut Desa/Kelurahan dan Jenis Bank di Kecamatan XXX, 2021
Number of Bank by Villages/Kelurahan and Type of Bank in XXX Subdistrict, 2021

Desa/Kelurahan Village/Kelurahan	Bank Umum Pemerintah Government Bank	Bank Umum Swasta Private Bank	Bank Perkreditan Rakyat (BPR) Rural Bank
(1)	(2)	(3)	(4)
Nama Kecamatan			

Catatan/Note:

Sumber/Source: BPS, Pendataan Potensi Desa (Podes) 2021/BPS-Statistics Indonesia, Village Potential Data Collecting 2021

Tabel 7.3
Table

Banyaknya Sarana Perdagangan Menurut Desa/Kelurahan dan Jenis Sarana Perdagangan di Kecamatan XXX, 2021
Number of Trade Facilities by Villages/Kelurahan and Type of Trade Facilities in XXX Subdistrict, 2021

Desa/Kelurahan <i>Village/Kelurahan</i>	Kelompok Pertokoan <i>Shopping Complexs</i>	Pasar dengan Bangunan Permanen <i>Markets in Permanent Building</i>	Pasar dengan Bangunan Semi Permanen <i>Market in Semi Permanent Building</i>
(1)	(2)	(3)	(4)
Nama Kecamatan			

Lanjutan Tabel/*Continued Table 7.3*

Desa/Kelurahan <i>Village/Kelurahan</i>	Pasar tanpa Bangunan <i>Market without Permanent Building</i>	Mini Market/ Swalayan/ Supermarket <i>Mini Market/Swalayan/ Supermarket</i>	Restoran/ Rumah Makan <i>Restaurant/ Food Stall</i>
(1)	(5)	(6)	(7)
Nama Kecamatan			

Catatan/*Note:* ...
 Sumber/*Source:* BPS, Pendataan Potensi Desa (Podes) 2021/*BPS-Statistics Indonesia, Village Potential Data Collecting 2021*

ST 2023

SENSUS PERTANIAN

BerAKHLAK

Berorientasi Pelayanan Akuntabel Kompeten
Harmonis Loyal Adaptif Kolaboratif

DATA

MENCERDASKAN BANGSA

Enlighten The Nation



**BADAN PUSAT STATISTIK
KOTA BINJAI**

BPS-Statistics of Binjai Municipality

Jl. WR. Mongonsidi No. 22 Binjai 20714

Telp. (061) 8826571, Fax: (061) 8821146

Homepage: <https://binjaikota.bps.go.id>; Email: bps1276@bps.go.id

