

# KECAMATAN GANDUSARI DALAM ANGKA

2018



<https://tenggy>



**BADAN PUSAT STATISTIK  
KABUPATEN TRENGGALEK**



Katalog *BPS* : 1102001.3503080

# KECAMATAN GANDUSARI DALAM ANGKA 2018

***GANDUSARI SUB REGENCY IN FIGURES 2018***



**BADAN PUSAT STATISTIK KABUPATEN TRENGGALEK**

*Statistics of Trenggalek Regency*

Jl. Brigjen Soetran Trenggalek No. Telp. (0355) 791432

*Katalogus Dalam Terbitan*

KECAMATAN GANDUSARI DALAM ANGKA 2018

Katalog BPS : 1102001.3503080  
Ukuran Buku : 22 Cm x 15 Cm  
Jumlah Halaman : 148 halaman  
Naskah : Koordinator Statistik Kecamatan Gandusari  
Tahun Terbit : 2018

Penyunting :  
Seksi Integrasi Pengolahan dan Diseminasi Statistik  
BPS Kabupaten Trenggalek

Diterbitkan Oleh :  
Badan Pusat Statistik Kabupaten Trenggalek

<https://katalogus.bps.go.id>



## KATA PENGANTAR

Dengan mengucapkan puji syukur ke hadirat Allah SWT, yang telah memberikan rahmat, taufiq dan hidayahnya sehingga publikasi **Kecamatan Gandusari Dalam Angka 2018** dapat tersaji. Penerbitan buku ini dimaksudkan untuk membantu memenuhi kebutuhan akan data statistik di tingkat kecamatan, yang dapat digunakan sebagai bahan perencanaan dan gambaran perkembangan pembangunan di wilayah Kecamatan Gandusari.

Namun demikian karena terbatasnya data yang tersedia dari beberapa instansi terkait maka masih terdapat beberapa keterbatasan penyajian informasi. Publikasi ini akan lebih sempurna jika setiap instansi turut berpartisipasi aktif dengan memberikan data tepat waktu sehingga dapat dihasilkan indikator pembangunan yang lebih tajam dan sangat berarti di Kecamatan Gandusari.

Akhirnya kami mengucapkan terima kasih yang sebesar – besarnya kepada semua pihak yang telah membantu hingga publikasi ini dapat diselesaikan. Semoga publikasi **Kecamatan Gandusari Dalam Angka 2018** ini dapat bermanfaat baik untuk keperluan penelitian, evaluasi maupun perencanaan pembangunan di Kecamatan Gandusari.

Trenggalek, September 2018

Kepala BPS

Kabupaten Trenggalek

**AGUNG RAHARDJO,SE**

<https://trenggalekkab.bps.go.id>

## DAFTAR ISI

<b>1. KATA PENGANTAR .....</b>	<b>iii</b>
<b>2. DAFTAR ISI .....</b>	<b>iv</b>
<b>3. DAFTAR GRAFIK .....</b>	<b>xiv</b>
<b>4. BAB I KEADAAN GEOGRAFIS</b>	
Tabel 1.1 Letak Geografis .....	3
Tabel 1.2 Batas Kecamatan .....	3
Tabel 1.3 Letak Geografis dan Topografi Desa.....	4
Tabel 1.4 Jarak dari Kantor Desa ke Kantor Kecamatan .....	5
Tabel 1.5 Nama Sungai yang melintasi Desa .....	6
Tabel 1.6 Bahan Tambang / Galian.....	7
Tabel 1.7 Keadaan Geologi Kecamatan.....	7
Tabel 1.8 Jenis Tanah Menurut Bagian.....	7
Tabel 1.9 Luas Lahan Berdasarkan Jenis Penggunaan (Ha) .....	8
Tabel 1.10 Jumlah Hari Hujan Dan Curah Hujan .....	9
Tabel 1.11 Ketinggian dari Permukaan laut per Desa. ....	10
Tabel 1.12 Banyaknya Sumber Air menurut Penggunaan.....	11
Tabel 1.13 Rata – rata Kedalaman Sumber Air Tanah (Sumur).....	12
<b>5. BAB II PEMERINTAHAN</b>	
Tabel 2.1 Jumlah Dusun, Rukun Warga Dan Rukun Tetangga....	15
Tabel 2.2 Jumlah Perangkat Desa .....	16
Tabel 2.3 Banyaknya Perangkat Desa Menurut Jabatan .....	17
Tabel 2.4 Luas Bengkok Pamong/ Perangkat Desa Menurut Desa dan Jenis Tanah .....	20
Tabel 2.5 Potensi Linmas per Desa Menurut Pendidikan.....	21
Tabel 2.6 Potensi Rakyat Terlatih Menurut Latihan Dasar .....	22

Tabel 2.7	Jumlah Pemilih Terdaftar dan Suara Yang Masuk Pemilu Legislatif 2014 Dirinci Menurut Desa.....	23
Tabel 2.8	Jumlah Suara Yang Sah Pemilu Legislatif 2014 Anggota DPRD Kab. Trenggalek, Dirinci Menurut Desa.....	24
Tabel 2.9	Jumlah Suara Pemilu Legislatif 2014 Di Kec. Gandusari Dirinci Menurut Partai.....	25
Tabel 2.10	Jumlah Pemilih Terdaftar dan Suara Yang Masuk Pemilu Presiden 2014 Dirinci Menurut Desa.....	26
Tabel 2.11	Jumlah Pemilih Suara Yang Sah Pemilu Presiden 2014 Dirinci Menurut Desa.....	27
Tabel 2.12	Jumlah Pemilih Pemilih Terdaftardan Suara Yang Masuk Pemilu Bupati dan Wakil Bupati .....	28
Tabel 2.13	Jumlah Pemilih Suara Yang Sah Pemilu Bupati dan Wakil Bupati Dirinci Menurut Desa .....	29

## 6. BAB III PENDUDUK

Tabel 3.1	Jumlah Rumah tangga, Penduduk Menurut Jenis Kelamin, dan Sex Ratio per Desa, 2017 Berdasarkan Proyeksi BPS .....	33
Tabel 3.2	Luas Desa, Jumlah Penduduk, Dan Kepadatan Penduduk, 2017 Berdasarkan Proyeksi BPS .....	34
Tabel 3.3	Penduduk Hasil Proyeksi Menurut jenis Kelamin Per Desa 2017 .....	35
Tabel 3.4	Penduduk Laki- Laki Hasil Proyeksi Menurut Kelompok Umur Per Desa 2017 .....	36
Tabel 3.5	Penduduk Perempuan Hasil Proyeksi Menurut Kelompok Umur Per Desa 2017 .....	40



Tabel 3.6	Jumlah Penduduk Usia Sekolah per Desa.....	44
Tabel 3.7	Banyaknya Rumah Tangga Sasaran per Desa.....	45

## 7. BAB IV SOSIAL

Tabel 4.1	Jumlah Sekolah, Kelas, Murid, dan Guru BA / RA .....	49
Tabel 4.2	Jumlah Sekolah, Ruang Belajar, Guru dan Kepala Sekolah Taman Kanak-kanak (TK) .....	50
Tabel 4.3	Banyaknya Murid Taman Kanak – kanak Menurut Jenis Kelamin Per Kelompok 2017.....	51
Tabel 4.4	Jumlah Murid, Rombel, Ruang Belajar dan Guru Taman Kanak-kanak Tahun 2017	52
Tabel 4.5	Banyaknya Sekolah, Ruang Belajar, Murid, dan Guru RA / BA dan Taman Kanak - Kanak Menurut Status, 2017	53
Tabel 4.6	Rata-rata Murid per Sekolah per Ruang Belajar Guru per Sekolah, Murid per Guru di RA / BA dan Taman Kanak - Kanak Menurut Status Sekolah, 2017	53
Tabel 4.7	Jumlah Sekolah, Ruang Belajar, Rombel, dan Guru Sekolah Dasar, 2017	54
Tabel 4.8.	Jumlah Sekolah, Ruang Belajar, Rombel, dan Guru Madrasah Ibtidaiyah, 2017	55

Tabel 4.9	Jumlah Ruang Belajar Sekolah Dasar Menurut Status .....	56
Tabel 4.10	Jumlah Ruang Belajar Madrasah Ibtidaiyah Menurut Status .....	57
Tabel 4.11	Jumlah Ruang Belajar Sekolah Dasar dan Madrasah Ibtidaiyah Menurut Kondisi Ruang.....	58
Tabel 4.12	Banyaknya Murid Sekolah Dasar (SD) Menurut Jenis Kelamin .....	59
Tabel 4.13	Banyaknya Murid madrasah Ibtidaiyah (MI) Menurut Jenis Kelamin .....	60
Tabel 4.14	Rata-rata Murid Per Sekolah, Murid Per Ruang Belajar, Murid Per Guru Dan Guru Per Sekolah Di Sekolah Dasar .....	61
Tabel 4.15	Rata-rata Murid Per Sekolah, Murid Per Ruang Belajar, Murid Per Guru Dan Guru Per Sekolah Di Sekolah Dasar .....	62
Tabel 4.16	Banyaknya Sekolah, Ruang Belajar, Murid, dan Guru SD Menurut Status, 2017 .....	63
Tabel 4.17	Rata-rata Murid Per Sekolah, Per Ruang Belajar, Guru Per Sekolah Dan Murid Per Guru Di MI Menurut Status Sekolah .....	63
Tabel 4.18	Banyaknya Sekolah, Ruang Belajar, Murid, dan Guru MI Menurut Status, 2017 .....	64
Tabel 4.19	Rata-rata Murid Per Sekolah, Per Ruang Belajar, Guru Per Sekolah Dan Murid Per Guru Di MI Menurut Status Sekolah .....	64
Tabel 4.20	Banyaknya Murid SD Menurut Jenis Kelamin dan status Sekolah .....	65

Tabel 4.21	Banyaknya Murid Madrasah Ibtidaiyah Menurut Jenis Kelamin Dan Status Sekolah .....	65
Tabel 4.22	Jumlah Peserta Ujian Nasional (UN) Sekolah Dasar.....	66
Tabel 4.23	Jumlah Peserta Ujian Nasional (UN) Madrasah Ibtidaiyah .....	67
Tabel 4.24	Jumlah sekolah Lanjutan Menurut Status Sekolah .....	68
Tabel 4.25	Banyaknya Murid Di Sekolah Lanjutan Menurut Status Sekolah .....	68
Tabel 4.26	Jumlah Guru di Sekolah Lanjutan Menurut Status Sekolah .....	69
Tabel 4.27	Jumlah Ruang Belajar Di Sekolah Lanjutan Menurut Status Sekolah .....	69
Tabel 4.28	Jumlah murid, Ruang belajar, Guru dan Sekolah Tingkat SMP.....	70
Tabel 4.29	Jumlah Murid SMP Negeri Menurut Kelas Dan Jenis Kelamin .....	71
Tabel 4.30	Jumlah Murid SMP Swasta Menurut Kelas Dan Jenis Kelamin .....	71
Tabel 4.31	Jumlah Murid SMP Negeri dan Swasta Menurut Kelas Dan Jenis Kelamin.....	72
Tabel 4.32	Rata-rata Murid Per Sekolah, Ruang Belajar, Guru Dan Rata-rata Guru Per Sekolah Di SLTP .....	72
Tabel 4.33	Hasil UAS / UN SMP Negeri.....	73
Tabel 4.34	Hasil UAS / UN SMP Swasta .....	73
Tabel 4.35	Jumlah Ruang di SMP menurut fungsinya Tahun 2017 .....	74

Tabel 4.36	Jumlah murid, Ruang belajar, Guru dan Sekolah Tingkat SLTA .....	75
Tabel 4.37	Banyaknya Murid di Sekolah Kejuruan Swasta Menurut Kelas Dan Jenis Kelamin .....	76
Tabel 4.38	Banyaknya Murid di Sekolah Kejuruan Negeri dan Swasta Menurut Kelas Dan Jenis Kelamin.....	77
Tabel 4.39	Rata-rata Murid Per Sekolah, Ruang Belajar, Guru Dan Rata-rata Guru Per Sekolah Di Sekolah Kejuruan Menurut Status Sekolah.....	77
Tabel 4.40	Hasil UN SMK Swasta 2017 .....	78
Tabel 4.41	Jumlah Madrasah Menurut Tingkat Pendidikan dan Status Sekolah 2017 .....	79
Tabel 4.42	Gangguan Kriminalitas Menurut Jenisnya .....	80
Tabel 4.43	Gangguan Kecelakaan Lalu Lintas.....	81
Tabel 4.44	Pelanggaran Penegakan Perda .....	82
Tabel 4.45	Pelanggaran Penegakan Perda .....	82
Tabel 4.46	Kejadian Bencana Alam .....	83
Tabel 4.47	Usia Nikah Berdasarkan Umur Istri .....	84
Tabel 4.48	Jumlah Pondok Pesantren, Madrasah Diniyah dan Taman Pendidikan Al-Qur'an.....	85
Tabel 4.49	Tanah Wakaf per Desa (Ha) .....	86
Tabel 4.50	Jumlah Tempat Ibadah.....	87
Tabel 4.51	Organisasi Kesenian Menurut Desa dan Jenisnya .....	88
Tabel 4.52	Perkumpulan Olah Raga Menurut Desa dan Jenisnya .....	89
Tabel 4.53	Jumlah Fasilitas Kesehatan.....	90
Tabel 4.54	Jumlah Tenaga Kesehatan.....	91

Tabel 4.55	Pasangan Usia Subur (PUS) dan Akseptor KB Lestari Menurut Alat Kontrasepsi yang Digunakan .....	92
Tabel 4.56	Realisasi Pencapaian Akseptor KB Baru Menurut Alat Kontrasepsi .....	93
Tabel 4.57	Jumlah Keluarga Sejahtera .....	94
Tabel 4.58	Pemanfaatan Pelayanan Kesehatan Menurut Status Bayar per Bulan.....	95
Tabel 4.59	Pemanfaatan Pelayanan Kesehatan Menurut Status Bayar per Bulan .....	96
Tabel 4.60	Pemanfaatan Pelayanan Kesehatan Menurut Jenis .....	97
Tabel 4.61	Pemanfaatan Pelayanan Kesehatan Menurut Jenis Pelayanan dan Jumlah Hari Rawat per Bulan .....	98
Tabel 4.62	Kunjungan Menurut Kelompok Umur per Bulan .....	99
Tabel 4.63	Kunjungan Menurut Kelompok Umur per Bulan .....	100
Tabel 4.64	Petugas Kesehatan Menurut Desa Dan Profesinya .....	101
Tabel 4.65	Fasilitas Kesehatan Menurut Desa dan Jenisnya.....	102
Tabel 4.66	Jumlah Penyandang Cacat Menurut Desa .....	103
Tabel 4.67	Banyaknya Permasalahan Kesejahteraan Sosial Dirinci menurut Desa.....	104
Tabel 4.68	Jumlah Penyandang Cacat Menurut Jenisnya Di Desa .....	105
Tabel 4.69	Jumlah Penyandang Cacat Menurut Jenisnya .....	106

## 8. BAB V PERTANIAN

Tabel 5.1	Luas Tanah Menurut Penggunaan (Ha) .....	109
Tabel 5.2	Sarana Produksi dan Pengairan.....	110
Tabel 5.3	Alat-alat Pertanian Yang Masih Dapat Digunakan.....	111
Tabel 5.4	Luas Sawah menurut Jenis Pengairan (Ha) .....	112
Tabel 5.5	Luas Tanah Kering Menurut Penggunaan (Ha) .....	113
Tabel 5.6	Luas Panen tanaman Bahan Makanan (Ha) .....	114
Tabel 5.7	Produksi Buah-buahan (Kuintal).....	115
Tabel 5.8	Jumlah Tanaman Sayuran Tahunan Yang Menghasilkan menurut jenisnya (pohon) .....	116
Tabel 5.9	Jumlah Produksi Tanaman Sayuran Tahunan Yang Menghasilkan menurut jenisnya (kwintal) .....	117
Tabel 5.10	Jumlah Luas Panen Tanaman Sayuran Semusim Yang Menghasilkan menurut jenisnya (hektar).....	118
Tabel 5.11	Jumlah Luas Panen Tanaman Biofarmaka menurut jenisnya (m2).....	119
Tabel 5.12	Jumlah Produksi Tanaman Biofarmaka menurut jenisnya (Tangkai).....	120
Tabel 5.13	Luas Areal Perkebunan Menurut Jenis Tanaman .....	121
Tabel 5.14	Luas Hutan Menurut Fungsi Hutan Dan Reboisasi (Ha).....	122
Tabel 5.15	Populasi Ternak per Desa . .....	123
Tabel 5.16	Populasi Unggas dan Aneka Ternak per Desa.....	124
Tabel 5.17	Luas Tanaman Padi dan Palawija Menurut Desa dan Jenisnya (Ha)i .....	125
Tabel 5.18	Produksi Padi dan Palawija Menurut Desa dan Jenisnya (Ton) Tahun 2017.....	126

Tabel 5.19	Banyaknya Tanaman Buah-buahan Menurut Jenisnya (Pohon).....	127
Tabel 5.20	Jumlah Rumah Tangga Perikanan Menurut Jenisnya..	128
Tabel 5.21	Luas Tanam dan Luas Panen Per Sub Round Tanaman Padi Sawah Kecamatan Gandusari .....	129
Tabel 5.22	Luas Tanam dan Luas Panen Per Sub Round Tanaman Padi Non Sawah Kecamatan Gandusari .....	129
Tabel 5.23	Luas Tanam dan Luas Panen Per Sub Round Tanaman Padi Sawah dan Non Sawah Kecamatan Gandusari ...	130
Tabel 5.24	Luas Tanam dan Luas Panen Per Sub Round Tanaman Palawija (Jagung) Kecamatan Gandusari .....	130
Tabel 5.25	Luas Tanam dan Luas Panen Per Sub Round Tanaman Palawija (Ubi Kayu) Kecamatan Gandusari Tahun 2015	131
Tabel 5.26	Luas Tanam dan Luas Panen Per Sub Round Tanaman Palawija (Kedelai) Kecamatan Gandusari Tahun 2015 .	131
Tabel 5.27	Luas Tanam dan Luas Panen Per Sub Round Tanaman Palawija (Kacang Tanah) Kecamatan Gandusari Tahun 2015 .....	132
Tabel 5.28	Luas Tanam dan Luas Panen Per Sub Round Tanaman Palawija (Kacang Hijau) Kecamatan Gandusari Tahun 2015 .....	132

## 9. BAB VI EKONOMI

Tabel 6.1	Jumlah Usaha Hasil Sensus Ekonomi 2006 per Desa.....	135
Tabel 6.2	Jumlah Usaha L1* Hasil Sensus Ekonomi Tahun 2006 Menurut Lapangan Usaha.....	136
Tabel 6.3	Jumlah Usaha L2* Hasil Sensus Ekonomi Tahun 2006 Menurut Lapangan Usaha.....	140
Tabel 6.4	Anggaran Keuangan Pemerintah Desa 2017 (Pendapatan dalam Ribuan Rupiah).....	144
Tabel 6.5	Anggaran Keuangan Pemerintah Desa 2017 (Belanja dalam Ribuan Rupiah).....	145
Tabel 6.6	Penerimaan Dari Pajak Bumi Dan Bangunan (PBB).....	146
Tabel 6.7	Rata-rata Harga Yang Dibayar Petani.....	147



## DAFTAR GRAFIK

Grafik 1.	Jarak Kantor Desa ke Kantor Kecamatan .....	2
Grafik 2.	Jarak Kantor Desa ke Kantor Kabupaten .....	2
Grafik 3.	Jumlah Perangkat Desa Dan Dusun .....	14
Grafik 4.	Jumlah RT Dan RW .....	14
Grafik 5.	Jumlah Rumah Tangga Dan Penduduk Per Desa.....	32
Grafik 6.	Jumlah Penduduk Per Desa Menurut Jenis Kelamin.....	32
Grafik 7.	Persentase Akseptor KB Lestari Menurut Alat Kontrasepsi .....	48
Grafik 8.	Jumlah Sekolah TK dan SD Negeri .....	48
Grafik 9.	Populasi Ternak Kambing per Desa .....	108
Grafik 10.	Populasi Ayam Buras per Desa.....	108
Grafik 11.	Persentase Usaha Hasil SE '06 .....	134
Grafik 12.	Persentase Usaha Hasil SE '06 Menurut Lapangan Usaha .....	134

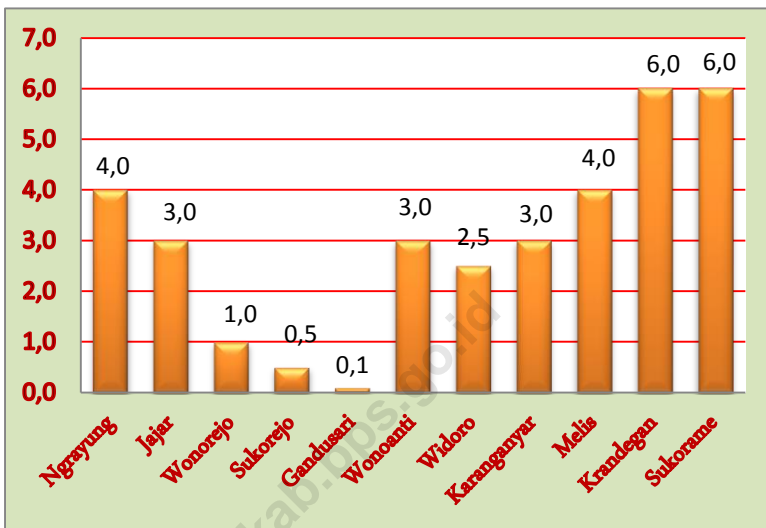


1

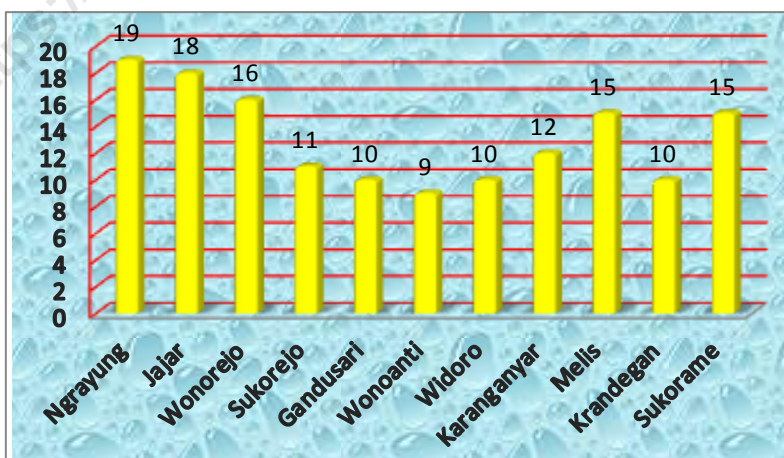
# Keadaan Geografis

*Geographical Situation*

Grafik 1. Jarak dari Kantor Desa ke Kantor Kecamatan, 2017



Grafik 2. Jarak dari Kantor Desa ke Kantor Kabupaten, 2017



**Tabel 1.1 Letak Geografis**

No	Uraian	Diantara
(1)	(2)	(3)
1.	Bujur Timur	111,24 dan 112,11
2.	Lintang Selatan	7,53 dan 8,34
3	Ketinggian dari permukaan Laut ( dpl )	109

Sumber : BPS

**Tabel 1.2 Batas Kecamatan**

No	Bagian	Perbatasan Dengan
(1)	(2)	(3)
1	Utara	Kec. Karang dan Kec. Pogalan
2	Timur	Kec. Pogalan dan Kec. Bandung T.Agung
3	Selatan	Kec. Kampak dan Kec. Watulimo
4	Barat	Kec. Karang dan Kec. Suruh

Sumber : BPS

**Tabel 1.3 Letak Astronomis dan Topografi Desa**

No	Desa	Letak Astronomis	Topografi
(1)	(2)	(3)	(4)
1	Ngrayung	111,6830 BT - 8,1603 LS	Dataran
2	Jajar	111,7038 BT - 8,1534 LS	Dataran
3	Wonorejo	111,6937 BT - 8,1456 LS	Dataran
4	Sukorejo	111,6991 BT - 8,1343 LS	Dataran
5	Gandusari	111,7018 BT - 8,1281 LS	Dataran
6	Wonoanti	111,7097 BT - 8,1118 LS	Dataran
7	Widoro	111,7206 BT - 8,1217 LS	Dataran
6	Karanganyar	111,7311 BT - 8,1167 LS	Dataran
9	Melis	111,7385 BT - 8,1166 LS	Dataran
10	Krandegan	111,7467 BT - 8,1094 LS	Dataran
11	Sukorame	111,7536 BT - 8,1175 LS	Dataran

Sumber : BPS

**Tabel 1.4 Jarak dari Kantor Desa ke Kantor Kecamatan  
ke Kantor Kabupaten yang Membawahi**

No	Desa	Kantor Kecamatan (km)	Kantor Kabupaten (km)
(1)	(2)	(3)	(4)
1	Ngrayung	4.0	19
2	Jajar	3.0	18
3	Wonorejo	1.0	16
4	Sukorejo	0.5	11
5	Gandusari	0.1	10
6	Wonoanti	3.0	9
7	Widoro	2.5	10
6	Karanganyar	3.0	12
9	Melis	4.0	15
10	Krandegan	6.0	10
11	Sukorame	6.0	15

Sumber : BPS

**Tabel 1.5 Nama Sungai yang melintasi Desa**

No	Desa	Nama Sungai
(1)	(2)	(3)
1	Ngrayung	Tawing, Sumpet, Sumber Waru, Kali Rawung
2	Jajar	Tawing
3	Wonorejo	Tawing
4	Sukorejo	Tawing
5	Gandusari	Tawing
6	Wonoanti	-
7	Widoro	Tawing
6	Karanganyar	Munjungan, Tawing
9	Melis	Tawing
10	Krandegan	Munjungan, Tawing
11	Sukorame	Tawing, Kalianyar

Sumber : BPS

**Tabel 1.6 Bahan Tambang/Galian**

No	Jenis Tambang	Lokasi
(1)	(2)	(3)
1	Tanah Liat	Desa Ngrayung, Wonorejo, Sukorejo, Gandusari, Wonoanti, Sukorame
2	Pasir	Desa Ngrayung, Wonorejo, Sukorejo, Gandusari, Widoro, Karanganyar, Melis,
3	Batu Gunung dan Batu Belah	Desa Jajar, Karanganyar, Melis
4	Tanah Kaolin	

Sumber : Dinas Linduptamben

**Tabel 1.7 Keadaan Geologi Kecamatan**

No	Jenis Tanah	Persentase (%)
(1)	(2)	(3)
1.	Litosol	-
2.	Komplek Litosol Mediteran dan Rensime	-
3.	Aluvial Kelabu	-
4.	Komplek Litosol Coklat Kemerahan dan Litosol	-

Sumber : Dinas Linduptamben

**Tabel 1.8 Jenis Tanah Menurut Bagian**

No.	Bagian	Jenis Tanah
(1)	(2)	(3)
1	Utara	Mediteran
2	Timur	Aluvial
3	Selatan	Mediteran dan Aluvial
4	Barat	Mediteran

Sumber : Dinas Linduptamben



**1.9 Luas Lahan Berdasarkan Jenis Penggunaan  
(Ha)**

No.	Penggunaan	2013	2014	2015	2016	2017
(1)	(2)	(3)	(4)	(5)	(6)	(7)
1	Tanah Sawah	<b>1,118</b>	<b>1,181</b>	<b>1,182</b>	<b>1,182</b>	<b>1,182</b>
	- Irigasi Teknis	80	80	417	417	417
	- Irigasi 1/2Teknis			231	231	231
	- Irigasi Sederhana	768	891			
	- Irigasi Desa / Non PU					
	-Tadah Hujan	270	210	534	534	534
2	Lahan Kering	<b>2,887</b>	<b>2,761</b>	<b>2,823</b>	<b>2,823</b>	<b>2,823</b>
	- Pekarangan	518	389	462	462	462
	- Tegal/ Kebun	1,015	1,015	1,018	1,018	1,018
	- Hutan Rakyat	303	306	306	306	306
	- Hutan Negara	1,051	1,051	1,037	1,037	1,037
3	Lahan Lainnya	<b>1,491</b>	<b>1,491</b>	<b>1,491</b>	<b>1,491</b>	<b>1,491</b>
	- Tambak					
	- Perkebunan	93	93	93	93	93
	- Lainnya	1,398	1,398	1,398	1,398	1,398
	Jumlah	<b>5,496</b>	<b>5,433</b>	<b>5,496</b>	<b>5,496</b>	<b>5,496</b>

Sumber : Mantri Tani Kec.Gandusari

**Tabel 1.10 Jumlah Hari Hujan Dan Curah Hujan  
Tahun 2017**

No	Bulan	Hari Hujan	Curah Hujan	Hujan Maksimum	Rata-rata Curah Hujan
(1)	(2)	(3)	(4)	(5)	(6)
1.	Januari	12	166	52	14
2.	Pebruari	20	356	74	18
3.	Maret	12	107	35	9
4.	April	11	196	69	18
5.	Mei	12	110	21	9
6.	Juni	14	131	26	9
7.	Juli	12	83	15	8
8.	Agustus	11	195	98	16
9.	September	14	167	25	12
10.	Oktober	11	169	60	15
11.	Nopember	18	293	49	16
12.	Desember	14	191	58	14

Sumber : Pengamat Pengairan Kec.Gandusari

**Tabel 1.11 Ketinggian dari Permukaan Laut per Desa**

No	Desa	Ketinggian (m)
(1)	(2)	(3)
1	Ngrayung	122
2	Jajar	119
3	Wonorejo	112
4	Sukorejo	112
5	Gandusari	108
6	Wonoanti	105
7	Widoro	108
6	Karanganyar	103
9	Melis	106
10	Krandegan	100
11	Sukorame	102

Sumber : Pengamat Pengairan Kec.Gandusari

Keterangan : Diukur dari kantor Pemerintahan setempat (Balai Desa)

**Tabel 1.12 Banyaknya Sumber Air Menurut Penggunaan  
2017**

No	Desa	Irigasi	Irigasi dan Air Minum	Jumlah
(1)	(2)	(3)	(5)	(6)
1	Ngrayung		6	6
2	Jajar		3	3
3	Wonorejo		2	2
4	Sukorejo		4	4
5	Gandusari		1	1
6	Wonoanti		6	6
7	Widoro		3	3
6	Karanganyar		3	3
9	Melis		-	-
10	Krandegan		-	-
11	Sukorame		1	1
Jumlah			29	29

Sumber : Pengamat Pengairan Kec.Gandusari

**Tabel 1.13 Rata-rata Kedalaman Sumber Air Tanah (Sumur)  
per Desa**

No	Desa	Kedalaman (m)
(1)	(2)	(3)
1	Ngrayung	18
2	Jajar	10
3	Wonorejo	8
4	Sukorejo	8
5	Gandusari	8
6	Wonoanti	7
7	Widoro	10
6	Karanganyar	12
9	Melis	8
10	Krandegan	10
11	Sukorame	9

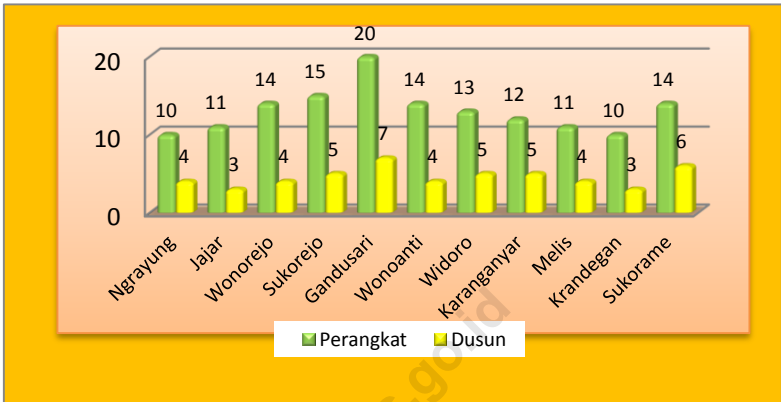
Sumber : BPS



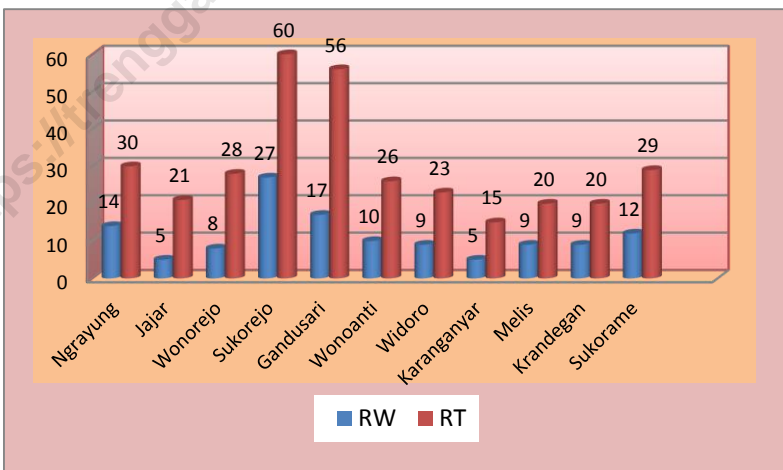
# Pemerintahan

*Government*

**Grafik 3. Jumlah Perangkat dan Dusun di Kecamatan Gandusari, 2017**



**Grafik 4. Jumlah RT dan RW di Kecamatan Gandusari, 2017**



**Tabel 2.1 Jumlah Dusun, Rukun Warga, dan Rukun Tetangga Tahun 2017**

No	Desa	Dusun	Rukun Warga (RW)	Rukun Tetangga (RT)
(1)	(2)	(3)	(4)	(5)
1	Ngrayung	4	14	30
2	Jajar	3	5	21
3	Wonorejo	4	8	28
4	Sukorejo	5	27	60
5	Gandusari	7	17	56
6	Wonoanti	4	10	26
7	Widoro	5	9	23
6	Karanganyar	5	5	15
9	Melis	4	9	20
10	Krandegan	3	9	20
11	Sukorame	6	12	29
Jumlah		50	125	328
2017		50	125	328
2015		50	125	328
2014		50	125	328
2013		50	125	328
2012		54	126	329

Sumber : Kantor Kec. Gandusari Bag. Pemerintahan



**Tabel 2.2 Jumlah Perangkat Desa  
Tahun 2017**

No	Desa	Jumlah Perangkat
(1)	(2)	(3)
1	Ngrayung	10
2	Jajar	11
3	Wonorejo	12
4	Sukorejo	15
5	Gandusari	20
6	Wonoanti	14
7	Widoro	13
6	Karanganyar	12
9	Melis	11
10	Krandegan	10
11	Sukorame	13
<b>Jumlah</b>		<b>141</b>
	2017	141
	2015	141
	2014	141
	2013	144
	2012	144

Sumber : Kantor Kec. Gandusari Bag. Pemerintahan

**Tabel 2.3 Banyaknya Perangkat Desa Menurut Jabatan per Desa Tahun 2017**

No	Desa	Kepala Desa	Sekdes	Kasun
(1)	(2)	(3)	(4)	(5)
1	Ngrayung	1	1	4
2	Jajar	1	1	3
3	Wonorejo	1	1	4
4	Sukorejo	1	1	6
5	Gandusari	1	-	7
6	Wonoanti	1	1	4
7	Widoro	1	1	5
6	Karanganyar	1	-	5
9	Melis	1	1	4
10	Krandegan	1	1	3
11	Sukorame	1	1	5
Jumlah		11	9	50
2017		11	9	50
2016		11	9	50

Sumber : Kantor Kec. Gandusari Bag. Pemerintahan

Lanjutan Tabel 2.3

No	Desa	Kepala Urusan				Umum	Teknis
		Pemerintahan	Pembangunan	Kesra	Keuangan		
(1)	(2)	(3)	(4)	(5)	(6)	(7)	(8)
1	Ngrayung	1	1	1	1	-	-
2	Jajar	1	1	1	-	1	2
3	Wonorejo	-	1	-	1	1	3
4	Sukorejo	1	1	1	1	1	3
5	Gandusari	1	1	-	1	1	8
6	Wonoanti	1	1	1	-	1	4
7	Widoro	1	1	1	-	1	2
6	Karanganyar	1	1	1	-	1	2
9	Melis	-	1	-	-	1	3
10	Krandegan	1	1	-	-	1	2
11	Sukorame	1	1	1	-	1	2
Jumlah		9	11	7	4	10	31
2017		9	11	7	4	10	31
2016		9	11	7	4	10	31

Sumber : Kantor Kec. Gandusari Bag. Pemerintahan

**Tabel 2.4 Luas Bengkok Pamong/ Perangkat Desa  
Menurut Desa dan Jenis Tanah, Tahun 2017**

No	Desa	Luas Bengkok ( Ha )		Jumlah
		Tanah Sawah	Tanah Kering	
(1)	(2)	(3)	(4)	(5)
1	Ngrayung	24.16	-	24.16
2	Jajar	12.72	-	12.72
3	Wonorejo	13.82	0.23	14.045
4	Sukorejo	29.6	-	29.6
5	Gandusari	31.96	-	31.96
6	Wonoanti	34.63	-	34.63
7	Widoro	17.03	0.98	18.01
6	Karanganyar	15.67	-	15.67
9	Melis	17.87	-	17.87
10	Krandegan	19.48	-	19.48
11	Sukorame	34.25	-	34.25
Jumlah		251.19	1.21	252.395

Sumber : Kantor Kec. Gandusari Bag. Pemerintahan

**Tabel 2.5 Potensi Linmas per Desa Menurut Pendidikan Tahun 2017**

No	Desa	Potensi Linmas	Pendidikan		Lat. Dasar	Belum Terlatih
			Lat. Penang. Bencana	Suskalak		
(1)	(2)	(3)	(4)	(5)	(6)	(7)
1	Ngrayung	30	1	5	6	25
2	Jajar	31	2	6	8	23
3	Wonorejo	30	1	2	3	28
4	Sukorejo	45	1	2	3	28
5	Gandusari	30	4	3	7	24
6	Wonoanti	34	2	4	6	25
7	Widoro	26	2	3	5	26
6	Karanganyar	20	3	5	8	23
9	Melis	20	1	4	5	26
10	Krandegan	23	3	2	5	26
11	Sukorame	33	2	4	6	25
Jumlah		322	22	40	62	279

Sumber : Kantor Kec.Gandusari Bagian Kamtib

**Tabel 2.6 Potensi Rakyat Terlatih Menurut Latihan Dasar  
Tahun 2017**

No	Desa	Linmas	Kamra	Wanra	Jumlah
(1)	(2)	(3)	(4)	(5)	(6)
1	Ngrayung	30	-	-	30
2	Jajar	31	-	-	31
3	Wonorejo	30	-	-	30
4	Sukorejo	45	-	-	45
5	Gandusari	30	-	-	30
6	Wonoanti	34	-	-	34
7	Widoro	26	-	-	26
6	Karanganyar	20	-	-	20
9	Melis	20	-	-	20
10	Krandegan	23	-	-	23
11	Sukorame	33	-	-	33
Jumlah		322	-	-	322

Sumber : Kantor Kec.Gandusari Bagian Kamtib

**Tabel 2.7 Jumlah Pemilih Terdaftar dan Suara Yang Masuk Pemilu Legislatif Tahun 2014 Dirinci Menurut Desa**

No	Desa	Pemilih Terdaftar	Jumlah Suara Yang Masuk	Persentase	Jumlah TPS
(1)	(2)	(3)	(4)	(5)	(6)
1	Ngrayung	3,230	2,644	81.86	9
2	Jajar	2,266	1,671	73.74	7
3	Wonorejo	4,080	3,266	80.05	12
4	Sukorejo	7,212	5,884	81.59	19
5	Gandusari	5,240	4,097	78.19	15
6	Wonoanti	3,555	2,801	78.79	9
7	Widoro	2,369	1,868	78.85	7
6	Karanganyar	2,323	1,854	79.81	6
9	Melis	2,168	1,583	73.02	6
10	Krandegan	2,858	2,218	77.61	8
11	Sukorame	4,674	3390	72.53	12
Jumlah		39,975	31,276	78.24	110

Sumber : PPK Kec.Gandusari

**Tabel 2.8 Jumlah Suara Yang Sah Pemilu Legislatif Tahun 2014  
Anggota DPRD Kab. Trenggalek, Dirinci Menurut Desa.**

No	Desa	NASDEM	PKB	PKS	PDI P	GOLKAR	GERINDRA
(1)	(2)	(3)	(4)	(5)	(6)	(7)	(8)
1	Ngrayung	113	537	167	349	141	16
2	Jajar	134	445	161	198	71	19
3	Wonorejo	192	792	165	961	404	47
4	Sukorejo	281	1,207	1,115	694	186	234
5	Gandusari	262	848	722	845	302	47
6	Wonoanti	75	273	740	636	107	58
7	Widoro	99	369	219	247	84	99
6	Karanganyar	59	486	166	293	223	35
9	Melis	90	597	93	170	77	30
10	Krandegan	73	502	106	393	264	46
11	Sukorame	60	1,132	323	1,127	95	106
<b>Jumlah</b>		<b>1,438</b>	<b>7,188</b>	<b>3,977</b>	<b>5,913</b>	<b>1,954</b>	<b>737</b>

Sumber : PPK Kec.Gandusari



Lanjutan Tabel 2.8

No	Desa	DEMOKRAT	PAN	PPP	HANURA	PBB	PKPI
(1)	(2)	(3)	(4)	(5)	(6)	(7)	(8)
1	Ngrayung	521	453	151	76	10	4
2	Jajar	89	106	293	174	5	1
3	Wonorejo	161	201	178	128	3	3
4	Sukorejo	445	425	1,050	134	1	4
5	Gandusari	135	235	400	212	10	2
6	Wonoanti	67	160	574	141	2	1
7	Widoro	110	52	516	51	6	1
6	Karanganyar	47	91	352	33	7	1
9	Melis	103	99	360	27	3	1
10	Krandegan	24	110	671	54	2	1
11	Sukorame	35	229	268	55	2	3
Jumlah		1,737	2,161	4,813	1,085	51	22

Sumber : PPK Kec.Gandusari

**Tabel 2.9 Jumlah Suara Pemilu Legislatif Tahun 2014 Di Kec. Gandusari Dirinci Menurut Partai**

No	Nama Partai	D P R. RI	DPRD. I	DPRD. II
(1)	(2)	(3)	(4)	(5)
1	NASDEM	1,157	1,165	1,438
2	PKB	5,827	6,596	7,188
3	PKS	2,694	2,603	3,977
4	PDI PERJUANGAN	4,156	3,647	5,913
5	GOLKAR	1,621	1,962	1,954
6	GERINDRA	1,618	4,122	737
7	DEMOKRAT	3,062	1,512	1,737
8	PAN	1,604	1,160	2,161
9	PPP	2,402	2,185	4,813
10	HANURA	1,077	658	1,085
14	PBB	373	96	51
15	PKPI	40	38	22
Jumlah		25,631	25,744	31,076
Suara yang sah		25,631	25,744	31,076
Suara Yang tidak sah		6,679	6,566	1,234
Jumlah suara yang masuk		32,310	32,310	32,310

Sumber : PPK Kec.Gandusari

**Tabel 2.10 Jumlah Pemilih Terdaftar dan Suara Yang Masuk Pemilu Presiden Tahun 2014 Dirinci Menurut Desa**

No	Desa	Pemilih Terdaftar	Jumlah Suara Yang Masuk	Persentase	Jumlah TPS
(1)	(2)	(3)	(4)	(5)	(6)
1	Ngrayung	3,244	2,644	81.50	9
2	Jajar	2,270	1,671	73.61	7
3	Wonorejo	4,103	3,266	79.60	12
4	Sukorejo	7,262	5,884	81.02	19
5	Gandusari	5,249	4,097	78.05	15
6	Wonoanti	3,551	2,801	78.88	9
7	Widoro	2,355	1,868	79.32	7
6	Karanganyar	2,329	1,857	79.73	6
9	Melis	2,144	1,583	73.83	6
10	Krandegan	2,901	2,218	76.46	8
11	Sukorame	4,622	3,390	73.34	12
Jumlah		40,030	31,279	78.14	110

Sumber : PPK Kec.Gandusari

**Tabel 2.11 Jumlah Pemilih Suara Yang Sah Pemilu Presiden Tahun 2014 Dirinci Menurut Desa**

No	Desa	Jumlah Suara Yang Sah	Jumlah Suara Yang Tdk Sah	H. Prabowo Subianto dan M. H. Hatta	Ir. H. Joko Widodo dan Drs. H. M. Jusuf Kalla
(1)	(2)	(3)	(4)	(5)	(6)
1	Ngrayung	2,624	20	724	1,900
2	Jajar	1,656	15	515	1,141
3	Wonorejo	3,240	26	1,181	2,059
4	Sukorejo	5,839	45	2,405	3,434
5	Gandusari	4,044	53	1,771	2,273
6	Wonoanti	2,785	16	1,114	1,671
7	Widoro	1,851	17	646	1,205
6	Karanganyar	1,818	39	626	1,192
9	Melis	1,563	20	588	975
10	Krandegan	2,189	29	937	1,252
11	Sukorame	3,364	26	1,227	2,137
Jumlah		30,973	306	11,734	19,239

Sumber : PPK Kec.Gandusari

**Tabel 2.12 Jumlah Pemilih Terdaftar dan Suara Yang Masuk Pemilu Bupati dan Wakil Bupati Tahun 2015 Dirinci Menurut Desa**

No	Desa	Pemilih Terdaftar	Jumlah Suara Yang Masuk	Persentase	Jumlah TPS
(1)	(2)	(3)	(4)	(5)	(6)
1	Ngrayung	3,333	2,489	74.68	9
2	Jajar	2,309	1,690	73.19	7
3	Wonorejo	4,199	3,191	75.99	12
4	Sukorejo	7,431	5,733	77.15	19
5	Gandusari	5,436	4,048	74.47	15
6	Wonoanti	3,583	2,967	82.81	9
7	Widoro	2,416	1,921	79.51	7
6	Karanganyar	2,361	1,841	77.98	6
9	Melis	2,154	1,696	78.74	6
10	Krandegan	2,998	2,278	75.98	8
11	Sukorame	4,587	3,588	78.22	12
Jumlah		40,807	31,442	77.05	110

Sumber : PPK Kec.Gandusari

**Tabel 2.13 Jumlah Pemilih Suara Yang Sah Pemilu Bupati dan Wakil Bupati Tahun 2015 Dirinci Menurut Desa**

No	Desa	Jumlah Suara Yang Sah	Jumlah Suara Yang Tdk Sah	Kholiq,SH.MSi dan Priyo Handoko, SH	Dr. Emil Elestianto, MSc dan Mochamad Nur Arifin
(1)	(2)	(3)	(4)	(5)	(6)
1	Ngrayung	2,419	70	409	2,010
2	Jajar	1,645	45	216	1,429
3	Wonorejo	3,145	46	295	2,850
4	Sukorejo	5,651	82	952	4,699
5	Gandusari	3,970	78	704	3,266
6	Wonoanti	2,951	16	373	2,578
7	Widoro	1,893	28	297	1,596
6	Karanganyar	1,803	38	499	1,304
9	Melis	1,682	14	342	1,340
10	Krandegan	2,260	18	408	1,852
11	Sukorame	3,540	48	1,627	1,913
Jumlah		30,959	483	6,122	24,837

Sumber : PPK Kec.Gandusari

<https://trenggalekkab.bps.go.id>



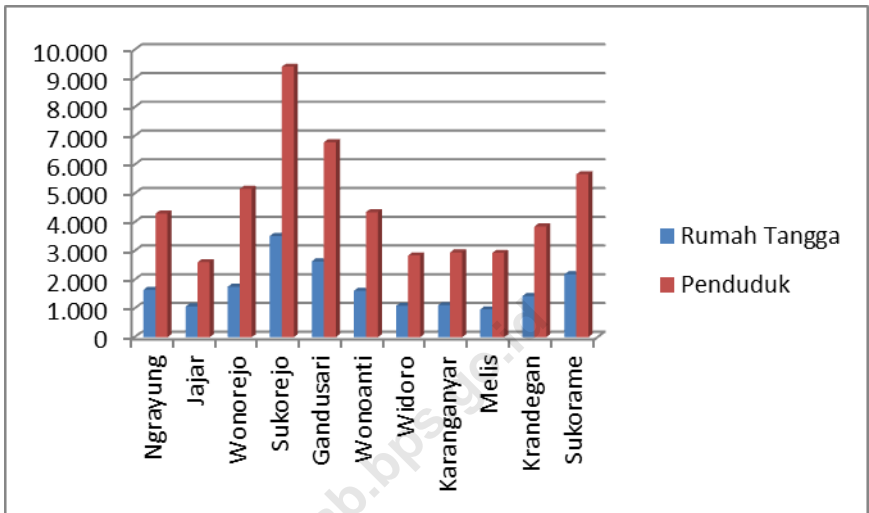
3

# Penduduk

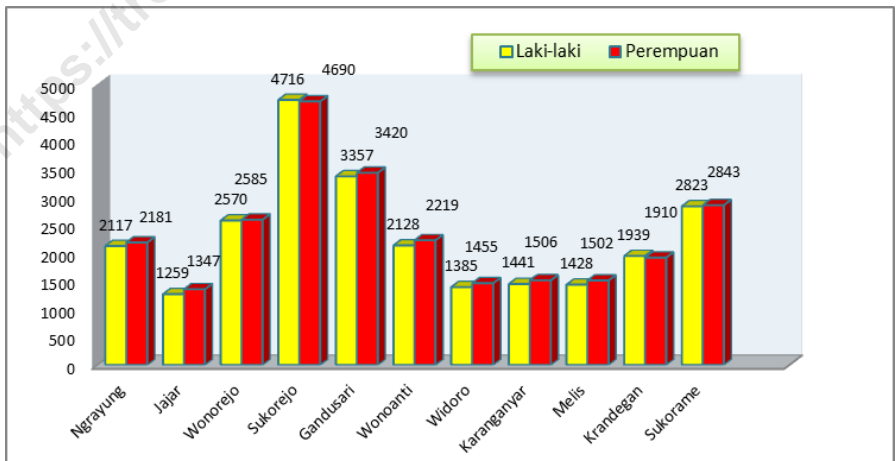
*Population*



**Grafik 5. Jumlah Rumah Tangga dan Penduduk per Desa, 2017**



**Grafik 6. Jumlah Penduduk per Desa Menurut Jenis Kelamin, 2017**



**Tabel 3.1 Jumlah Rumah tangga, Penduduk Menurut Jenis Kelamin, dan Sex Ratio per Desa, 2017 Berdasarkan Proyeksi BPS**

No	Desa	Rumah Tangga	Penduduk		Sex Ratio
			Laki-laki	Perempuan	
(1)	(2)	(3)	(4)	(5)	(6)
1	Ngrayung	1,650	2,117	2,181	0.97
2	Jajar	1,068	1,259	1,347	0.93
3	Wonorejo	1,751	2,570	2,585	0.99
4	Sukorejo	3,522	4,716	4,690	1.01
5	Gandusari	2,639	3,357	3,420	0.98
6	Wonoanti	1,612	2,128	2,219	0.96
7	Widoro	1,092	1,385	1,455	0.95
6	Karanganyar	1,112	1,441	1,506	0.96
9	Melis	967	1,428	1,502	0.95
10	Krandegan	1,430	1,939	1,910	1.02
11	Sukorame	2,191	2,823	2,843	0.99
Jumlah		19,034	25,163	25,658	0.98

Sumber : BPS Trenggalek

**Tabel 3.2 Luas Desa, Jumlah Penduduk,  
Dan Kepadatan Penduduk, 2017 Berdasarkan Proyeksi BPS**

No	Desa	Luas Desa (km <sup>2</sup> )	Jumlah Penduduk	Kepadatan Penduduk (Jiwa/km <sup>2</sup> )
(1)	(2)	(3)	(4)	(5)
1	Ngrayung	4.8	4,298	895
2	Jajar	4.80	2,606	543
3	Wonorejo	7.00	5,155	736
4	Sukorejo	7.30	9,406	1,288
5	Gandusari	5.70	6,777	1,189
6	Wonoanti	5.50	4,347	790
7	Widoro	2.50	2,840	1,136
6	Karanganyar	3.40	2,947	867
9	Melis	3.40	2,930	862
10	Krandegan	2.90	3,849	1,327
11	Sukorame	4.80	5,666	1,180
Jumlah		52.10	50,821	975.45

Sumber : BPS Trenggalek

**Tabel 3.3 Penduduk Hasil Proyeksi Menurut Jenis Kelamin per Desa, 2017**

No	Desa	Laki-laki	Perempuan	Jumlah
(1)	(2)	(3)	(4)	(5)
1	Ngrayung	2,117	2,181	4,298
2	Jajar	1,259	1,347	2,606
3	Wonorejo	2,570	2,585	5,155
4	Sukorejo	4,716	4,690	9,406
5	Gandusari	3,357	3,420	6,777
6	Wonoanti	2,128	2,219	4,347
7	Widoro	1,385	1,455	2,840
6	Karanganyar	1,441	1,506	2,947
9	Melis	1,428	1,502	2,930
10	Krandegan	1,939	1,910	3,849
11	Sukorame	2,823	2,843	5,666
Jumlah		25,163	25,658	50,821

Sumber : BPS Trenggalek

**Tabel 3.4 Penduduk laki-laki Hasil proyeksi Menurut Kelompok Umur Per Desa 2017**

No	Desa	0 - 4 Tahun	5 - 9 Tahun	10 - 14 Tahun	15 - 19 Tahun
(1)	(2)	(3)	(4)	(5)	(6)
1	Ngrayung	152	164	192	185
2	Jajar	92	90	99	100
3	Wonorejo	190	189	183	194
4	Sukorejo	342	347	345	330
5	Gandusari	230	234	249	254
6	Wonoanti	149	140	150	167
7	Widoro	108	109	106	104
6	Karanganyar	96	103	103	100
9	Melis	104	104	108	114
10	Krandegan	146	146	154	192
11	Sukorame	207	232	236	239
Jumlah		1,816	1,858	1,925	1,925

Sumber : BPS Trenggalek

Lanjutan tabel 3.4

No	Desa	20 - 24 Th	25 - 29 Th	30 - 34 Th	35 - 39 Th
(1)	(2)	(3)	(4)	(5)	(6)
1	Ngrayung	125	122	138	157
2	Jajar	85	85	84	99
3	Wonorejo	164	173	188	215
4	Sukorejo	269	276	218	402
5	Gandusari	231	246	250	255
6	Wonoanti	139	148	133	157
7	Widoro	74	78	90	114
6	Karanganyar	86	85	110	115
9	Melis	81	80	93	120
10	Krandegan	147	109	107	141
11	Sukorame	158	152	170	214
Jumlah		1,559	1,554	1,581	1,989

Sumber : BPS Trenggalek

Lanjutan tabel 3.4

No	Desa	40 - 44 Th	45 - 49 Th	50 - 54 Th	55 - 59 Th
(1)	(2)	(3)	(4)	(5)	(6)
1	Ngrayung	177	166	141	128
2	Jajar	107	98	91	75
3	Wonorejo	233	198	169	154
4	Sukorejo	413	360	317	307
5	Gandusari	285	251	217	206
6	Wonoanti	191	157	149	141
7	Widoro	123	105	88	84
6	Karanganyar	134	115	102	90
9	Melis	131	109	94	94
10	Krandegan	156	145	130	123
11	Sukorame	240	214	192	186
Jumlah		2,190	1,918	1,690	1,588

Sumber : BPS Trenggalek

Lanjutan tabel 3.4

No	Desa	60 - 64 Th	65 - 69 Th	70 - 74 Th	> 75 Tahun
(1)	(2)	(3)	(4)	(5)	(6)
1	Ngrayung	93	71	53	53
2	Jajar	47	32	31	44
3	Wonorejo	99	77	57	87
4	Sukorejo	226	164	136	164
5	Gandusari	151	110	86	102
6	Wonoanti	99	72	57	79
7	Widoro	65	51	34	52
6	Karanganyar	62	46	42	52
9	Melis	61	44	35	56
10	Krandegan	49	57	44	63
11	Sukorame	130	88	66	99
Jumlah		1,082	812	641	851

Sumber : BPS Trenggalek



**Tabel 3.5 Penduduk Perempuan Hasil proyeksi Menurut Kelompok Umur Per Desa 2017**

No	Desa	0 - 4 Tahun	5 - 9 Tahun	10 - 14 Tahun	15 - 19 Tahun
(1)	(2)	(3)	(4)	(5)	(6)
1	Ngrayung	135	151	148	104
2	Jajar	91	81	66	91
3	Wonorejo	190	179	192	179
4	Sukorejo	375	315	383	411
5	Gandusari	233	264	207	146
6	Wonoanti	155	155	143	117
7	Widoro	92	90	116	99
6	Karanganyar	111	111	131	114
9	Melis	114	100	120	198
10	Krandegan	164	153	158	104
11	Sukorame	193	203	213	190
Jumlah		1,853	1,802	1,877	1,753

Sumber : BPS Trenggalek

Lanjutan tabel 3.5

No	Desa	20 - 24 Th	25 - 29 Th	30 - 34 Th	35 - 39 Th
(1)	(2)	(3)	(4)	(5)	(6)
1	Ngrayung	87	131	183	191
2	Jajar	124	99	95	120
3	Wonorejo	166	209	195	206
4	Sukorejo	467	437	348	355
5	Gandusari	168	172	233	288
6	Wonoanti	146	160	213	166
7	Widoro	79	77	90	100
6	Karanganyar	64	104	110	127
9	Melis	134	101	69	79
10	Krandegan	88	139	148	173
11	Sukorame	144	149	210	219
Jumlah		1.667	1.778	1.894	2.024

Sumber : BPS Trenggalek

Lanjutan tabel 3.5

No	Desa	40 - 44 Th	45 - 49 Th	50 - 54 Th	55 - 59 Th
(1)	(2)	(3)	(4)	(5)	(6)
1	Ngrayung	185	185	160	139
2	Jajar	102	83	89	89
3	Wonorejo	222	170	170	150
4	Sukorejo	363	321	211	209
5	Gandusari	325	321	292	194
6	Wonoanti	155	173	198	118
7	Widoro	121	143	102	102
6	Karanganyar	104	96	82	92
9	Melis	74	84	102	56
10	Krandegan	160	127	159	50
11	Sukorame	218	217	192	182
Jumlah		2,029	1,920	1,757	1,381

Sumber : BPS Trenggalek

Lanjutan tabel 3.5

No	Desa	60 - 64 Th	65 - 69 Th	70 - 74 Th	> 75 Tahun
(1)	(2)	(3)	(4)	(5)	(6)
1	Ngrayung	93	85	87	117
2	Jajar	63	66	55	33
3	Wonorejo	112	62	84	99
4	Sukorejo	113	149	69	164
5	Gandusari	126	109	89	153
6	Wonoanti	83	65	64	108
7	Widoro	48	55	63	78
6	Karanganyar	93	71	59	37
9	Melis	40	70	36	95
10	Krandegan	78	42	66	68
11	Sukorame	135	115	88	175
Jumlah		984	889	760	1,127

Sumber : BPS Trenggalek

**Tabel 3.6 Jumlah Penduduk Usia Sekolah 2017**

No.	Desa	Kelompok Umur Usia Sekolah	
		5 - 6 Tahun	7 - 12 Tahun
(1)	(2)	(5)	(6)
1	Ngrayung	122	396
2	Jajar	70	200
3	Wonorejo	148	445
4	Sukorejo	265	827
5	Gandusari	168	596
6	Wonoanti	119	353
7	Widoro	78	253
6	Karanganyar	84	270
9	Melis	81	251
10	Krandegan	119	364
11	Sukorame	170	533
Jumlah		1,424	4,488

Sumber : BPS Kab. Trenggalek

**Tabel 3.7 Banyaknya Rumah Tangga Sasaran  
per Desa**

No	Desa	Jumlah Rumah Tangga Sasaran PPLS 2008	Jumlah Rumah Tangga Sasaran PPLS 2011	Jumlah Rumah Tangga Sasaran PBDT 2015
(1)	(2)	(3)	(3)	(4)
1	Ngrayung	393	473	384
2	Jajar	181	453	491
3	Wonorejo	367	473	490
4	Sukorejo	545	957	754
5	Gandusari	528	518	678
6	Wonoanti	279	285	747
7	Widoro	154	337	362
6	Karanganyar	199	387	342
9	Melis	198	419	348
10	Krandegan	87	313	342
11	Sukorame	324	770	829
Jumlah		3,255	5,385	5,767

Sumber : BPS Kab. Trenggalek

<https://trenggalekkab.bps.go.id>

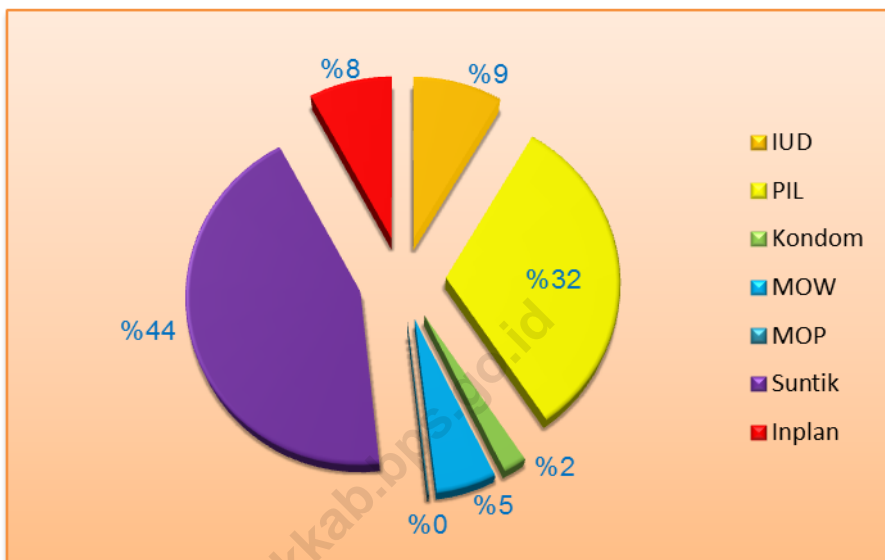


4

Sosial  
*Social*



**Grafik 7. Jumlah Akseptor KB Lestari Menurut Alat Kontrasepsi, 2017**



**Grafik 8. Jumlah Sekolah TK dan Sekolah Dasar Negeri, 2017**



**Tabel 4.1 Jumlah Sekolah, Ruang Belajar, Guru dan Kepala Sekolah RA / BA Tahun 2017**

No	Desa	Sekolah	Ruang Belajar	Murid	Guru
(1)	(2)	(3)	(4)	(6)	
1	Ngrayung	1	2	38	3
2	Jajar	1	3	62	4
3	Wonorejo	1	2	59	3
4	Sukorejo	4	6	188	13
5	Gandusari	2	5	83	8
6	Wonoanti	1	2	29	3
7	Widoro	0	0	0	0
6	Karanganyar	1	2	29	3
9	Melis	1	2	20	2
10	Krandegan	2	4	133	9
11	Sukorame	1	2	90	4
Jumlah		15	30	731	52

Sumber : UDP Kecamatan Gandusari

**Tabel 4.2 Jumlah Sekolah, Ruang Belajar, Guru dan Kepala Sekolah Taman Kanak-kanak Tahun 2017**

No	Desa	Sekolah	Ruang Belajar	Guru	Kepala Sekolah
(1)	(2)	(3)	(4)	(6)	
1	Ngrayung	3	3	3	1
2	Jajar	2	3	3	1
3	Wonorejo	2	3	2	1
4	Sukorejo	6	37	18	1
5	Gandusari	4	9	7	1
6	Woncanti		7	4	1
7	Widoro	2	7	3	1
6	Karanganyar	1	1	1	1
9	Melis	2	1	1	1
10	Krandegan	1	3	3	1
11	Sukorame	4	20	6	1
Jumlah		27	94	51	11

**Tabel 4.3 Banyaknya murid taman kanak - kanak per jenis kelamin per kelompok Tahun 2017**

No	Desa	Murid				Jumlah
		TK A		TK B		
		Laki-Laki	Perempuan	Laki-Laki	Perempuan	
(1)	(2)	(3)	(4)	(5)	(6)	(7)
1	Ngrayung	16	16	20	13	65
2	Jajar	13	11	6	9	39
3	Wonorejo	15	13	18	9	55
4	Sukorejo	60	52	70	60	242
5	Gandusari	45	40	28	35	148
6	Wonoanti	17	20	30	12	79
7	Widoro	15	14	17	15	61
6	Karanganyar	6	4	5	1	16
9	Melis	25	23	12	13	73
10	Krandegan	6	2	6	8	22
11	Sukorame	34	42	35	26	137
Jumlah		252	237	247	201	937

Sumber : UDP Kecamatan Gandusari

**Tabel 4.4 Jumlah Murid, Rombel, Ruang Belajar dan Guru Taman Kanak-kanak Tahun 2017**

No	Desa	Murid	Rombel	Ruang Belajar	Guru
(1)	(2)		(4)		(6)
1	Ngrayung	65	3	3	3
2	Jajar	39	3	3	3
3	Wonorejo	55	4	3	2
4	Sukorejo	242	10	37	18
5	Gandusari	148	7	9	7
6	Wonoanti	79	2	7	4
7	Widoro	61	2	7	3
6	Karanganyar	16	2	1	1
9	Melis	73	4	1	1
10	Krandegan	22	2	3	3
11	Sukorame	137	5	20	6
Jumlah		937	44	94	51

Sumber : UDP Kecamatan Gandusari

**Tabel 4.5 Banyaknya Sekolah, Ruang Belajar, Murid,  
Guru RA / BA dan Taman Kanak - Kanak, 2017**

No	Status	Sekolah	Ruang Belajar	Murid	Guru
(1)	(2)	(3)	(4)	(5)	(6)
1.	RA / BA	15	30	731	52
2.	Taman Kanak-kanak	30	94	937	51
Jumlah		45	124	1,668	103

Sumber : UDP Kecamatan Gandusari

**Tabel 4.6 Rata-rata Murid per Sekolah per Ruang Belajar  
Guru per Sekolah, Murid per Guru di RA / BA dan Taman Kanak - Kanak  
2017**

No	Status	Murid per Sekolah	Murid per Ruang Belajar	Guru per Sekolah	Murid per Guru
(1)	(2)	(3)	(4)	(5)	(6)
1.	RA / BA	48.73	24.37	3.47	14.06
2.	Taman Kanak-kanak	31.23	9.97	1.70	18.37
Jumlah		37.07	13.45	2.29	16.19

Sumber : UDP Kecamatan Gandusari

**Tabel 4.7 Jumlah Sekolah, Ruang Belajar, Rombel, dan Guru Sekolah Dasar , 2017**

No	Desa	Sekolah	Ruang Belajar	Rombel	Guru
(1)	(2)	(3)	(4)	(5)	(6)
1	Ngrayung	3	18	18	23
2	Jajar	2	9	12	15
3	Wonorejo	2	14	12	19
4	Sukorejo	7	39	42	86
5	Gandusari	4	23	24	31
6	Wonocanti	3	20	18	25
7	Widoro	3	14	18	23
6	Karanganyar	2	12	12	28
9	Melis	1	8	6	8
10	Krandegan	1	6	6	8
11	Sukorame	3	13	18	21
Jumlah		31	176	186	287

Sumber : UDP Kecamatan Gandusari

**Tabel 4.8 Jumlah Sekolah, Ruang Belajar, Rombel, dan Guru Madrasah Ibtidaiyah, 2017**

No	Desa	Sekolah	Ruang Belajar	Rombel	Guru
(1)	(2)	(3)	(4)	(5)	(6)
1	Ngrayung	1	6	6	9
2	Jajar	1	6	6	11
3	Wonorejo	1	6	6	7
4	Sukorejo	4	21	24	37
5	Gandusari	2	12	12	27
6	Wonocanti	1	6	6	8
7	Widoro	1	3	4	7
8	Karanganyar	1	6	6	10
9	Melis	2	7	6	9
10	Krandegan	1	14	14	21
11	Sukorame	1	7	6	11
Jumlah		16	94	96	157

Sumber : UDP Kecamatan Gandusari



**Tabel 4.9 Jumlah Ruang Belajar Sekolah Dasar Menurut Status, 2017**

No	Desa	Jumlah Sekolah	Ruang Belajar			Jumlah
			Asli	Pinjam	Sewa	
(1)	(2)	(3)	(4)	(5)	(6)	(7)
1	Ngraying	3	18			18
2	Jajar	2	9			9
3	Wonorejo	2	13	1		14
4	Sukorejo	7	37	2		39
5	Gandusari	4	21	2		23
6	Wonoanti	3	19	1		20
7	Widoro	3	14			14
6	Karanganyar	2	12			12
9	Melis	1	8			8
10	Krandegan	1	6			6
11	Sukorame	3	12	1		13
Jumlah		31	169	7	0	176

Sumber : UDP Kecamatan Gandusari

**Tabel 4.10 Jumlah Ruang Belajar Madrasah Ibtidaiyah Menurut Status, 2017**

No	Desa	Jumlah Sekolah	Ruang Belajar			Jumlah
			Asli	Pinjam	Sewa	
(1)	(2)	(3)	(4)	(5)	(6)	(7)
1	Ngraying	1	6			6
2	Jajar	1	5	1		6
3	Wonorejo	1	6			6
4	Sukorejo	4	20	1		21
5	Gandusari	2	12			12
6	Wonoanti	1	6			6
7	Widoro	1	3			3
8	Karanganyar	1	6			6
9	Melis	2	7			7
10	Krandegan	1	14			14
11	Sukorame	1	6	1		7
Jumlah		16	91	3	0	94

Sumber : UDP Kecamatan Gandusari

**Tabel 4.11 Jumlah Ruang Belajar Sekolah Dasar dan Madrasah Ibtidaiyah Menurut Kondisi Ruang, 2017**

No	Desa	Sekolah	Kondisi Ruang Belajar		
			baik	rusak ringan	rusak berat
(1)	(2)	(3)	(4)	(5)	(6)
1	Ngrayung	4	17	3	3
2	Jajar	3	10	4	1
3	Wonorejo	3	12	4	2
4	Sukorejo	11	59	8	10
5	Gandusari	6	29	8	2
6	Wonoanti	4	13	3	7
7	Widoro	4	12	8	4
8	Karanganyar	3	11	5	3
9	Melis	2	10	4	1
10	Krandegan	3	8	3	9
11	Sukorame	4	23	8	0
Jumlah		47	204	58	42

Sumber : UDP Kecamatan Gandusari

**Tabel 4.12 Banyaknya Murid Sekolah Dasar Menurut Jenis Kelamin, 2017**

No	Desa	Jenis Kelamin		Jumlah
		Laki-laki	Perempuan	
(1)	(2)	(3)	(4)	(5)
1	Ngrayung	73	73	146
2	Jajar	56	49	105
3	Wonorejo	79	78	157
4	Sukorejo	483	457	940
5	Gandusari	173	172	345
6	Wonoanti	105	89	194
7	Widoro	102	83	185
6	Karanganyar	106	106	212
9	Melis	47	43	90
10	Krandegan	37	30	67
11	Sukorame	158	171	329
Jumlah		1,419	1,351	2,770

Sumber : UDP Kecamatan Gandusari

**Tabel 4.13 Banyaknya Murid Madrasah Ibtidaiyah Menurut Jenis Kelamin, 2017**

No	Desa	Jenis Kelamin		Jumlah
		Laki-laki	Perempuan	
(1)	(2)	(3)	(4)	(5)
1	Ngrayung	26	34	60
2	Jajar	45	58	103
3	Wonorejo	71	83	154
4	Sukorejo	202	212	414
5	Gandusari	60	77	137
6	Wonoanti	28	28	56
7	Widoro	11	4	15
8	Karanganyar	25	34	59
9	Melis	51	47	98
10	Krandegan	159	178	337
11	Sukorame	77	76	153
Jumlah		755	831	1,586

Sumber : UDP Kecamatan Gandusari

**Tabel 4.14 Rata-rata Murid per Sekolah, Murid per Ruang Belajar, Murid per Guru, dan Guru per Sekolah di Sekolah Dasar, 2017**

No	Desa	Murid per Sekolah	Murid per Ruang Belajar	Murid per Guru	Guru per Sekolah
(1)	(2)	(3)	(4)	(5)	(6)
1	Ngrayung	48.67	8.11	6.35	7.67
2	Jajar	52.50	11.67	7.00	7.50
3	Wonorejo	78.50	11.21	8.26	9.50
4	Sukorejo	134.29	24.10	10.93	12.29
5	Gandusari	86.25	15.00	11.13	7.75
6	Wonoanti	64.67	9.70	7.76	8.33
7	Widoro	61.67	13.21	8.04	7.67
6	Karanganyar	106.00	17.67	7.57	14.00
9	Melis	90.00	11.25	11.25	8.00
10	Krandegan	67.00	11.17	8.38	8.00
11	Sukorame	109.67	25.31	15.67	7.00
Jumlah		89.35	15.74	9.65	9.26

Sumber : UDP Kecamatan Gandusari

**Tabel 4.15 Rata-rata Murid per Sekolah, Murid per Ruang Belajar, Murid per Guru, dan Guru per Sekolah di Madrasah Ibtidaiyah, 2017**

No	Desa	Murid per Sekolah	Murid per Ruang Belajar	Murid per Guru	Guru per Sekolah
(1)	(2)	(3)	(4)	(5)	(6)
1	Ngrayung	60.00	10.00	6.67	9.00
2	Jajar	103.00	17.17	9.36	11.00
3	Wonorejo	154.00	25.67	22.00	7.00
4	Sukorejo	103.50	19.71	11.19	9.25
5	Gandusari	68.50	11.42	5.07	13.50
6	Wonoanti	56.00	9.33	7.00	8.00
7	Widoro	15.00	5.00	2.14	7.00
8	Karanganyar	59.00	9.83	5.90	10.00
9	Melis	49.00	14.00	10.89	4.50
10	Krandegan	337.00	24.07	16.05	21.00
11	Sukorame	153.00	21.86	13.91	11.00
Jumlah		99.13	16.87	10.10	9.81

Sumber : UDP Kecamatan Gandusari

**Tabel 4.16 Banyaknya Sekolah, Ruang Belajar, Murid,  
dan Guru SD Menurut Status, 2017**

No	Status	Sekolah	Ruang Belajar	Murid	Guru
(1)	(2)	(3)	(4)	(5)	(6)
1.	Negeri	28	146	2,192	235
2.	Swasta	3	30	578	52
Jumlah		31	176	2,770	287

Sumber : UDP Kecamatan Gandusari

**Tabel 4.17 Rata-rata Murid per Sekolah per Ruang Belajar  
Guru per Sekolah, Murid per Guru di SD  
Menurut Status Sekolah, 2017**

No	Status	Murid per Sekolah	Murid per Ruang Belajar	Guru per Sekolah	Murid per Guru
(1)	(2)	(3)	(4)	(5)	(6)
1.	Negeri	78.29	15.01	8.39	9.33
2.	Swasta	192.67	19.27	17.33	11.12

Sumber : UDP Kecamatan Gandusari



**Tabel 4.18 Banyaknya Sekolah, Ruang Belajar, Murid,  
dan Guru MI Menurut Status, 2017**

No	Status	Sekolah	Ruang Belajar	Murid	Guru
(1)	(2)	(3)	(4)	(5)	(6)
1.	Negeri				
2.	Swasta	16	94	1,586	157
	Jumlah	16	94	1,586	157

Sumber : UDP Kecamatan Gandusari

**Tabel 4.19 Rata-rata Murid per Sekolah per Ruang Belajar  
Guru per Sekolah, Murid per Guru di MI  
Menurut Status Sekolah, 2017**

No	Status	Murid per Sekolah	Murid per Ruang Belajar	Guru per Sekolah	Murid per Guru
(1)	(2)	(3)	(4)	(5)	(6)
1.	Negeri				
2.	Swasta	99.13	16.87	9.81	10.10

Sumber : UDP Kecamatan Gandusari

**Tabel 4.20 Banyaknya Murid SD Menurut Jenis Kelamin dan Status Sekolah, 2017**

No	Status	SD	Banyaknya Murid		
			Laki-laki	Perempuan	Jumlah
(1)	(2)	(3)	(4)	(5)	(6)
1.	Negeri	28	1,121	1,071	2,192
2.	Swasta	3	298	280	578
Jumlah		31	1,419	1,351	2,770

Sumber : UDP Kecamatan Gandusari

**Tabel 4.21 Banyaknya Murid Madrasah Ibtidaiyah Menurut Jenis Kelamin dan Status Sekolah 2017**

No	Status	MI	Banyaknya Murid		
			Laki-Laki	Perempuan	Jumlah
(1)	(2)	(3)	(4)	(5)	(6)
1.	Negeri				0
2.	Swasta	16	755	831	1,586
Jumlah		16	755	831	1,586

Sumber : UDP Kecamatan Gandusari

**Tabel 4.22 Jumlah Peserta Ujian Nasional (UN) Sekolah Dasar  
2017**

No	Desa	Jumlah Peserta	Lulus	Tidak Lulus
(1)	(2)	(3)	(4)	(5)
1	Ngrayung	35	35	
2	Jajar	16	16	
3	Wonorejo	42	42	
4	Sukorejo	153	153	
5	Gandusari	64	64	
6	Wonoanti	42	42	
7	Widoro	35	35	
6	Karanganyar	39	39	
9	Melis	13	13	
10	Krandegan	10	10	
11	Sukorame	65	65	
Jumlah		514	514	0

Sumber : UDP Kecamatan Gandusari

**Tabel 4.23 Jumlah Peserta Ujian Nasional (UN) Madrasah Ibtidaiyah  
2017**

No	Desa	Jumlah Peserta	Lulus	Tidak Lulus
(1)	(2)	(3)	(4)	(5)
1	Ngrayung	8	8	
2	Jajar	16	16	
3	Wonorejo	14	14	
4	Sukorejo	40	40	
5	Gandusari	15	15	
6	Wonoanti	7	7	
7	Widoro	3	3	
8	Karanganyar	8	8	
9	Melis	16	16	
10	Krandegan	49	49	
11	Sukorame	0	0	
Jumlah		176	176	0

Sumber : UDP Kecamatan Gandusari

**Tabel 4.24 Jumlah Sekolah Lanjutan Menurut Status  
2017**

No	Status	SMP/MTS	SMA/MA	
			Umum	Kejuruan
(1)	(2)	(3)	(4)	(5)
1.	Negeri	2		
2.	Swasta	3		2
Jumlah		5	0	2

Sumber :SMP dan SMA di Kecamatan Gandusari

**Tabel 4.25 Banyaknya Murid di Sekolah Lanjutan  
Menurut Status Sekolah, 2017**

No	Status	SMP/MTS	SMA/MA	
			Umum	Kejuruan
(1)	(2)	(3)	(4)	(5)
1.	Negeri	369		
2.	Swasta	621		263
Jumlah		990	0	263

Sumber :SMP dan SMA di Kecamatan Gandusari

**Tabel 4.26 Jumlah Guru di Sekolah Lanjutan  
Menurut Status Sekolah, 2017**

No	Status	SMP	SMA	
			Umum	Kejuruan
(1)	(2)	(3)	(4)	(5)
1.	Negeri	69		
2.	Swasta	30		27
Jumlah		99	0	27

Sumber :SMP dan SMA di Kecamatan Gandusari

**Tabel 4.27 Jumlah Ruang Belajar di Sekolah Lanjutan  
Menurut Status Sekolah, 2017**

No	Status	SMP	SMA	
			Umum	Kejuruan
(1)	(2)	(3)	(4)	(5)
1.	Negeri	32		
2.	Swasta	25		10
Jumlah		57	0	10

Sumber :SMP dan SMA di Kecamatan Gandusari

**Tabel 4.28 Jumlah murid , Ruang Belajar, Guru dan Sekolah  
Tingkat SMP Tahun 2017**

Tahun	Jenis Sekolah	Murid	Ruang Belajar	Guru	Sekolah
(1)	(2)	(3)	(4)	(5)	(6)
2017	SMP Negeri	369	23	69	2
	SMP Swasta	621	25	30	3
	MTs Negeri				
	MTs Swasta				
	Jumlah	990	48	99	5

Sumber :SMP dan MTS di Kecamatan Gandusari

**Tabel 4.29 Jumlah Murid SMP Negeri Menurut Kelas dan Jenis Kelamin, 2017**

No	Kelas	Jumlah Kelas	Jenis Kelamin		Jumlah
			Laki-laki	Perempuan	
(1)	(2)	(3)	(4)	(5)	(6)
1	Kelas 7	4	66	48	114
2	Kelas 8	6	77	53	130
3	Kelas 9	5	73	52	125
Jumlah		15	216	153	369

Sumber :SMP di Kecamatan Gandusari

**Tabel 4.30 Jumlah Murid SMP Swasta Menurut Kelas dan Jenis Kelamin, 2017**

No	Kelas	Jumlah Kelas	Jenis Kelamin		Jumlah
			Laki-laki	Perempuan	
(1)	(2)	(3)	(4)	(5)	(6)
1	Kelas 7	7	101	82	183
2	Kelas 8	8	109	105	214
3	Kelas 9	8	116	108	224
Jumlah		23	326	295	621

Sumber :SMP di Kecamatan Gandusari



**Tabel 4.31 Jumlah Murid SMP Negeri dan Swasta Menurut Kelas dan Jenis Kelamin, 2017**

No	Kelas	Jumlah Kelas	Jenis Kelamin		Jumlah
			Laki-laki	Perempuan	
(1)	(2)	(3)	(4)	(5)	(6)
1	Kelas 7	11	167	130	297
2	Kelas 8	14	186	158	344
3	Kelas 9	13	189	160	349
Jumlah		38	542	448	990

Sumber :SMP di Kecamatan Gandusari

**Tabel 4.32 Rata-rata Murid per Sekolah, Ruang Belajar, Guru, dan Rata-rata Guru per Sekolah di SMP, 2017**

No	Status	Murid per Sekolah	Murid per Ruang	Murid per Guru	Guru per Sekolah
(1)	(2)	(3)	(4)	(5)	(6)
1	Negeri	184.50	16.04	5.35	34.50
2	Swasta	207.00	24.84	20.70	10.00

Sumber :SMP di Kecamatan Gandusari

**Tabel 4.33 Hasil UAS/UN SMP Negeri  
2014 - 2017**

Tahun	Murid Kelas 3	Peserta	Lulus	Tidak Lulus	Persentase Lulus %
(1)	(2)	(3)	(4)	(5)	(6)
2017	308	308	308	0	100.00
2016	291	291	291	0	100.00

Sumber :SMP di Kecamatan Gandusari

**Tabel 4.34 Hasil UAS/UN SMP Swasta  
2014 - 2017**

Tahun	Murid Kelas 3	Peserta	Lulus	Tidak Lulus	Persentase Lulus %
(1)	(2)	(3)	(4)	(5)	(6)
2017	201	201	201	0	100.00
2016	201	201	201	0	100.00

Sumber :SMP di Kecamatan Gandusari

**Tabel 4.35 Jumlah Ruang di SMP menurut fungsinya Tahun 2017**

No.	Ruang	Negeri	Swasta	Jumlah
(1)	(2)	(3)	(4)	(5)
1	Laboratorium	7	5	12
2	Perpustakaan	2	2	4
3	Ketrampilan	1	1	2
4	UKS	2	2	4
5	Koperasi/ Toko	2	2	4
6	BP / BK	2	2	4
7	Kepala Sekolah	2	3	5
8	Guru	2	2	4
9	TU	2	2	4
10	OSIS	2	1	3
11	Kamar Mandi / WC	24	13	37
12	Gudang	1	3	4
13	Ibadah	2	2	4
14	Asrama Siswa	-	2	2
15	Olah Raga	-	1	1
16	MultiMedia	1	-	1
17	Lainnya	-	-	0
Jumlah				

**Tabel 4.36 Jumlah murid , Ruang Belajar, Guru dan Sekolah  
Tingkat SLTA Tahun 2017**

Tahun	Jenis Sekolah	Murid	Ruang Belajar	Guru	Sekolah
(1)	(2)	(3)	(4)	(5)	(6)
2017	MA Negeri				
	MA Swasta				
	SMA Negeri				
	SMA Swasta				
	SMK Negeri				
	SMK Swasta	226	10	27	2
	Jumlah	226	10	27	2

Sumber : SMA, MA, SMK di Kecamatan Gandusari

**Tabel 4.37 Banyaknya Murid di Sekolah Menengah Kejuruan Swasta Menurut Kelas dan Jenis Kelamin, 2017**

No	Kelas	Banyak Kelas	Jenis Kelamin		Jumlah
			Laki-laki	Perempuan	
(1)	(2)	(3)	(4)	(5)	(6)
1.	Kelas 1	3	41	37	78
2.	Kelas 2	3	48	28	76
3.	Kelas 3	4	36	36	72
Jumlah		10	125	101	226

Sumber : SMK di Kecamatan Gandusari

**Tabel 4.38 Banyaknya Murid di Sekolah Menengah Kejuruan Negeri dan Swasta Menurut Kelas dan Jenis Kelamin, 2017**

No	Kelas	Banyak Kelas	Jenis Kelamin		Jumlah
			Laki-laki	Perempuan	
(1)	(2)	(3)	(4)	(5)	(6)
1.	Kelas 1	3	41	37	78
2.	Kelas 2	3	48	28	76
3.	Kelas 3	4	36	36	72
Jumlah		10	125	101	226

Sumber : SMK di Kecamatan Gandusari

**Tabel 4.39 Rata-rata murid per sekolah, Ruang Belajar, Guru per sekolah di Sekolah Menengah Kejuruan menurut Status Sekolah, 2017**

No	Status	Murid per Sekolah	Murid per Ruang Belajar	Murid per Guru	Guru per Sekolah
(1)	(2)	(3)	(4)	(5)	(6)
1.	Negeri				
2.	Swasta	113.00	22.60	8.37	13.50

Sumber : SMK di Kecamatan Gandusari

**Tabel 4.40 Hasil UN SMK Swasta  
2017**

Tahun	Peserta Ujian		Kelulusan		Tidak Lulus	%
	Laki-laki	Perempuan	Laki-laki	Perempuan		
(1)	(2)	(3)	(4)	(5)	(6)	(6)
2017	37	37	37	37	0	100.00
2016	31	23	31	23	0	100.00

Sumber : SMK di Kecamatan Gandusari

<https://trenggalekkab.bps.go.id>

**Tabel 4.41 Jumlah Madrasah Menurut Tingkat Pendidikan dan Status Sekolah 2017**

No.	Status	Ibtidaiyah	Tsanawiyah	Aliyah
(1)	(2)	(3)	(4)	(5)
1.	Negeri			
2.	Swasta	16		
Jumlah		16		

Sumber : UDP Kecamatan Gandusari

<https://trenggalekkab.bps.go.id>



**Tabel 4.42 Gangguan Kriminalitas Menurut Jenisnya  
2017**

No.	Jenis Kriminalitas	Dilaporkan	Diselesaikan
(1)	(2)	(3)	(4)
1.	Pencurian Kayu Hutan	-	-
2.	Pembunuhan	-	-
3.	Pencurian Dengan Pemberatan	-	-
4.	Penganiayaan	-	-
5.	Penipuan dan atau Penggelapan	-	-
6.	Pembakaran	-	-
7.	Perampasan	-	-
8.	Curanmor	-	-
9.	Miras	-	-
10.	Lain-lain (pencurian biasa)	-	-
11.	Judi	-	-
Jumlah		-	-

Sumber : Polsek Gandusari

**Tabel 4.43 Gangguan Kecelakaan Lalu-lintas  
2016**

No	Uraian	Tahun 2017 (Jumlah)
(1)	(2)	(7)
1.	Meninggal Dunia	3
2.	Luka Berat	8
3.	Luka Ringan	26
4.	Kerugian Materi ( 000 Rp.)	160
5	Jumlah Laka	

Sumber : Polsek Gandusari

<https://trenggalekkab.bps.go.id>

**Tabel 4.44 Pelanggaran Penegakan Perda  
2017**

No	Uraian	Jumlah	Tindak Lanjut			Ket.
			Pembinaan	Tipiring	Upaya lain	
(1)	(2)	(3)	(4)	(5)	(6)	(7)
1	Pelanggaran Lainnya	-				tdk ada

Sumber : Kantor Kec. Gandusari

**Tabel 4.45 Pelanggaran Penegakan Perda  
Tahun 2017**

No	Uraian	Jumlah	Tindak Lanjut		Keterangan
			Sudah	Belum	
(1)	(2)	(3)	(4)	(5)	(6)
1	Pelanggaran Lalin	-			tdk ada
2	Penganiayaan	-			tdk ada
3	Pencurian	-			tdk ada

Sumber : Kantor Kec. Gandusari

**Tabel 4.46 Kejadian Bencana Alam  
2017**

No	Desa	Jenis Bencana	Taksiran Kerugian	Jumlah Korban	Ket.
(1)	(2)	(3)	(4)	(5)	(6)
1	Ngrayung	-			tdk ada
2	Jajar	-			tdk ada
3	Wonorejo	-			tdk ada
4	Sukorejo	-			tdk ada
5	Gandusari	-			tdk ada
6	Wonoanti	-			tdk ada
7	Widoro	-			tdk ada
6	Karanganyar	-			tdk ada
9	Melis	-			tdk ada
10	Krandegan	-			tdk ada
11	Sukorame	-			tdk ada
Jumlah		0			

Sumber : Kantor Kec. Gandusari

**Tabel 4.47 Usia Nikah Berdasarkan Umur Istri  
2017**

No	Desa	Umur (Th)				Jumlah
		< 20	20 - 25	26 - 30	> 30	
(1)	(2)	(3)	(4)	(5)	(6)	
1	Ngrayung	6	23	12	8	49
2	Jajar	4	12	1	8	25
3	Wonorejo	2	23	4	10	39
4	Sukorejo	4	17	3	11	35
5	Gandusari	3	17	9	10	39
6	Wonoanti	3	23	6	6	38
7	Widoro	1	23	10	10	44
6	Karanganyar	0	12	1	3	16
9	Melis	7	28	7	0	42
10	Krandegan	0	19	5	7	31
11	Sukorame	5	14	4	5	28
Jumlah		35	211	62	78	386

Sumber : KUA Kec. Gandusari

**Tabel 4.48 Jumlah Pondok Pesantren, Madrasah Diniyah dan Taman Pendidikan Al Quran, 2016**

No	Desa	Pondok Pesantren	Madrasah Diniyah	TPA
(1)	(2)	(3)	(4)	(5)
1	Ngrayung			4
2	Jajar			10
3	Wonorejo			10
4	Sukorejo			29
5	Gandusari			24
6	Wonoanti			6
7	Widoro			2
6	Karanganyar			5
9	Melis			11
10	Krandegan			23
11	Sukorame			20
Jumlah				144

Sumber : KUA Kec. Gandusari

**Tabel 4.49 Tanah Wakaf per Desa (Ha) Tahun 2016**

No	Desa	Perwakafan			Luas (m2)
		Bersertifikat	Ber AIW/ PAIW	Belum Ber AIW /PAIW	
(1)	(2)	(3)	(4)	(5)	(6)
1	Ngrayung	15	4	36	3,687.0
2	Jajar	11	4	15	1,550.0
3	Wonorejo	16	2	23	2,676.0
4	Sukorejo	50	1	74	18,846.0
5	Gandusari	22	3	52	4,744.5
6	Wonoanti	17	2	25	5,349.0
7	Widoro	8	1	27	2,715.7
8	Karanganyar	17	2	23	4,797.0
9	Melis	14	1	27	10,479.0
10	Krandegan	14	5	10	4,279.0
11	Sukorame	8	0	22	3,411.0
Jumlah		192	25	334	62,534.2

Sumber : Kantor Urusan Agama (KUA) Kec. Gandusari

**Tabel. 4.50 Jumlah Tempat Ibadah Tahun 2016**

No.	Desa	Masjid	Mushola / Langgar	Gereja katholik	Gereja Protestan	Pura
(1)	(2)	(3)	(4)	(5)	(6)	(7)
1	Ngrayung	25	15	-	-	-
2	Jajar	6	13	-	-	-
3	Wonorejo	12	13	-	-	-
4	Sukorejo	26	49	-	-	-
5	Gandusari	19	36	-	-	-
6	Wonoanti	11	16	-	-	-
7	Widoro	15	13	-	-	-
8	Karanganyar	7	18	-	-	-
9	Melis	9	19	-	-	-
10	Krandegan	5	23	-	-	-
11	Sukorame	12	28	-	-	-
Jumlah		147	243			

Sumber : Kantor Urusan Agama (KUA) Kec. Gandusari



**Tabel 4.51 Organisasi Kesenian Menurut Desa dan Jenisnya Tahun 2017**

Desa	Jaranan	Reog	Orkes	Berjanjen
(1)	(2)	(3)	(4)	(5)
1 Ngrayung	2	-	2	-
2 Jajar	-	-	-	-
3 Wonorejo	1	-	-	-
4 Sukorejo	-	-	2	-
5 Gandusari	1	-	2	-
6 Wonoanti	-	-	-	-
7 Widoro	1	-	-	-
8 Karanganyar	1	-	-	-
9 Melis	-	-	-	-
10 Krandegan	-	-	-	-
11 Sukorame	-	-	-	-
<b>Jumlah</b>	<b>6</b>	<b>-</b>	<b>6</b>	<b>-</b>

Sumber : Profil Desa

<https://trenggalek.kab.bps.go.id>

**Tabel 4.52 Perkumpulan Olah Raga Menurut Desa dan Jenisnya Tahun 2017**

	Desa	Sepak Bola	Volly Ball	Silat/ Karate	Bulu Tangkis
	(1)	(2)	(3)	(4)	(5)
1	Ngrayung	1	1	-	-
2	Jajar	-	1	-	-
3	Wonorejo	1	1	-	-
4	Sukorejo	1	1	-	-
5	Gandusari	1	-	-	-
6	Wonoanti	1	3	-	1
7	Widoro	-	-	-	-
8	Karanganyar	-	1	-	2
9	Melis	-	1	-	-
10	Krandegan	1	-	-	-
11	Sukorame	1	3	-	-
	Jumlah	7	9	-	-

Sumber : Profil Desa

**Tabel 4.53 Jumlah Fasilitas Kesehatan**

No	Fasilitas	2016	2017
(1)	(2)	(3)	(4)
1.	Rumah Sakit	-	-
2.	Puskesmas	2	2
3.	Puskesmas Pembantu	4	4
4.	BKIA	7	7
5.	Klinik	2	2
6.	Apotik	2	2
7.	Polindes	10	10
8.	Posyandu	61	61
Jumlah		88	88

Sumber : Puskesmas Kec. Gandusari

**Tabel 4.54 Jumlah Tenaga Kesehatan**

No	Fasilitas	2016	2017
(1)	(2)	(3)	(4)
1.	Dokter Gigi	1	1
2.	Dokter Umum	8	8
3.	Dokter Spesialis	-	-
4.	Penilik Kesehatan	4	4
5.	Perawat	39	39
6.	Bidan	22	22
7.	Tenaga Kesehatan / Admistrasi	18	18
8.	Dukun Bayi Terlatih	13	13
Jumlah		105	105

Sumber : Puskesmas Kec. Gandusari

**Tabel 4.55 Pasangan Usia Subur (PUS) dan Akseptor KB Lestari Menurut Alat Kontrasepsi yang Digunakan Tahun 2017**

No.	Uraian	Jumlah
(1)	(2)	(3)
1.	P U S	<b>8,944</b>
2.	Akseptor KB Lestari	<b>9,958</b>
	- IUD	951
	- PIL	4,245
	- Kondom	340
	- MOW	567
	- MOP	36
	- Suntik	3,819
	- Inplan	0
3.	Persentase R. 2 Terhadap R. 1	<b>111.34</b>

Suber : Kec. Gandusari

**Tabel 4.56 Realisasi Pencapaian Akseptor KB Baru Menurut Alat Kontrasepsi Tahun 2017**

No	Desa	IUD	PIL	Kondom	MOW	MOP	Suntik	Inplan
(1)	(2)	(3)	(4)	(5)	(6)	(7)	(8)	(9)
1	Ngrayung	25	504	20	64	17	360	0
2	Jajar	12	147	0	16	2	285	0
3	Wonorejo	47	385	26	0	0	418	0
4	Sukorejo	16	1511	58	0	0	214	0
5	Gandusari	333	781	55	281	8	839	0
6	Wonoanti	148	285	18	72	6	275	0
7	Widoro	199	103	12	103	0	176	0
8	Karanganyar	7	90	8	0	0	65	0
9	Melis	7	126	9	18	2	157	0
10	Krandegan	6	82	9	13	1	326	0
11	Sukorame	151	231	125	0	0	704	0
Jumlah		951	4,245	340	567	36	3,819	0

Sumber : Kec. Gandusari

**Tabel 4.57 Jumlah Keluarga Sejahtera Tahun 2017**

No	Desa	Pra Sejahtera	Sejahtera			
			I	II	III	III Plus
(1)	(2)	(3)	(4)	(5)	(6)	(7)
1	Ngrayung	237	944	210	185	72
2	Jajar	331	431	151	141	0
3	Wonorejo	1,650	81	21	5	2
4	Sukorejo	313	1,145	1,665	344	55
5	Gandusari	417	370	453	351	49
6	Wonoanti	698	609	215	74	16
7	Widoro	203	56	47	53	67
8	Karanganyar	583	343	175	6	3
9	Melis	563	247	115	38	4
10	Krandegan	427	395	325	243	36
11	Sukorame	1367	425	267	82	47
Jumlah		6,789	5,046	3,644	1,522	351

Suber : PLKB Kec. Gandusari

**Tabel 4.58 Pemanfaatan Pelayanan Kesehatan Menurut Status Bayar per Bulan, Tahun 2017**

No.	Bulan	Bayar	Gratis		askes
			Kartu Sehat	Lainnya	
(1)	(2)	(3)	(4)	(5)	(6)
1.	Januari	338	228	-	78
2.	Pebruari	362	243	-	72
3.	Maret	247	246	-	86
4.	April	310	258	-	81
5.	Mei	354	312	-	112
6.	Juni	312	255	-	105
7.	Juli	304	233	-	92
8.	Agustus	317	297	-	97
9.	September	262	254	-	97
10.	Oktober	337	314	-	121
11.	Nopember	386	328	-	109
12.	Desember	372	321	-	116
Jumlah		3,901	3,289		1,166

Sumber : Puskesmas Karanganyar



**Tabel 4.59 Pemanfaatan Pelayanan Kesehatan Menurut Status Bayar per Bulan, Tahun 2017**

No.	Bulan	Bayar	Gratis		askes
			Kartu Sehat	Lainnya	
(1)	(2)	(3)	(4)	(5)	(6)
1.	Januari	832	645	-	138
2.	Pebruari	723	601	-	136
3.	Maret	682	399	-	119
4.	April	714	621	-	148
5.	Mei	523	412	-	126
6.	Juni	712	624	-	112
7.	Juli	588	365	-	116
8.	Agustus	632	466	-	142
9.	September	534	422	-	132
10.	Oktober	643	464	-	145
11.	Nopember	587	454	-	114
12.	Desember	543	458	-	119
Jumlah		7,713	5,931		1,547

Sumber : Puskesmas Gandusari

**Tabel 4.60 Pemanfaatan Pelayanan Kesehatan Menurut Jenis Pelayanan dan Jumlah Hari Rawat per Bulan, Tahun 2017**

No.	Bulan	Jenis Pelayanan			
		Pengobatan	Gigi	Pencegahan KIA	Lainnya
(1)	(2)	(3)	(4)	(5)	(6)
1.	Januari	579	42	7	-
2.	Pebruari	654	35	6	-
3.	Maret	542	38	4	-
4.	April	635	44	3	-
5.	Mei	488	63	5	-
6.	Juni	576	38	6	-
7.	Juli	543	48	7	-
8.	Agustus	573	32	8	-
9.	September	461	57	15	-
10.	Oktober	584	48	13	-
11.	Nopember	650	65	8	-
12.	Desember	636	58	12	-
Jumlah		6,921	568	94	

Sumber : Puskesmas Karanganyar

**Tabel 4.61 Pemanfaatan Pelayanan Kesehatan Menurut Jenis Pelayanan dan Jumlah Hari Rawat per Bulan, Tahun 2017**

No.	Bulan	Jenis Pelayanan			
		Pengobatan	Gigi	Pencegahan KIA	Lainnya
(1)	(2)	(3)	(4)	(5)	(6)
1.	Januari	968	123	201	-
2.	Pebruari	906	92	252	-
3.	Maret	978	82	229	-
4.	April	995	78	276	-
5.	Mei	894	91	318	-
6.	Juni	957	82	247	-
7.	Juli	859	108	286	-
8.	Agustus	1,099	93	216	-
9.	September	1,023	96	198	-
10.	Oktober	1,025	87	154	-
11.	Nopember	986	121	265	-
12.	Desember	1,021	98	174	-
Jumlah		11,711	1,151	2,816	

Sumber : Puskesmas Gandusari

**Tabel 4.62 Kunjungan Menurut Kelompok Umur per Bulan Tahun 2017**

No.	Bulan	Kelompok Umur				Total Kunjungan
		<1 th	1-4 th	5-15 th	>15 th	
(1)	(2)	(3)	(4)	(5)	(6)	(7)
1.	Januari	48	38	98	354	628
2.	Pebruari	46	45	105	423	695
3.	Maret	68	42	102	284	584
4.	April	56	48	124	335	682
5.	Mei	53	38	98	451	556
6.	Juni	79	33	84	386	620
7.	Juli	75	45	97	392	598
8.	Agustus	46	29	103	326	613
9.	September	52	31	68	305	533
10.	Oktober	43	46	72	346	645
11.	Nopember	41	41	118	421	723
12.	Desember	42	38	135	465	706
Jumlah		649	474	1,204	4,488	7,583

Sumber : Puskesmas Karanganyar

**Tabel 4.63 Kunjungan Menurut Kelompok Umur per Bulan Tahun 2017**

No.	Bulan	Kelompok Umur				Total Kunjungan
		<1 th	1-4 th	5-15 th	>15 th	
(1)	(2)	(3)	(4)	(5)	(6)	(7)
1.	Januari	32	30	213	1,620	1,895
2.	Pebruari	34	56	168	1,975	2,233
3.	Maret	29	33	234	689	985
4.	April	32	46	421	887	1,386
5.	Mei	34	57	198	620	909
6.	Juni	21	45	184	119	369
7.	Juli	26	36	200	1,152	1,414
8.	Agustus	20	68	264	1,120	1,472
9.	September	37	42	241	275	595
10.	Oktober	28	86	207	964	1,285
11.	Nopember	224	97	231	986	1,538
12.	Desember	263	68	307	1,325	1,963
Jumlah		780	664	2,868	11,732	16,044

Sumber : Puskesmas Gandusari

**Tabel 4.64 Petugas Kesehatan Menurut Desa Dan Profesinya Tahun 2017**

No	Desa	Dokter	Bidan	Mantri Kes/ Perawat	Dukun Pijat	Dukun Bayi	Petugas Kes. Lainnya
	(1)	(2)	(3)	(4)	(5)	(6)	(7)
1	Ngrayung	-	3	3	2	2	-
2	Jajar	-	1	4	-	-	2
3	Wonorejo	1	1	1	1	1	-
4	Sukorejo	4	5	10	-	2	-
5	Gandusari	1	2	1	-	1	6
6	Wonoanti	1	1	4	-	1	-
7	Widoro	-	1	6	-	1	-
8	Karanganyar	1	1	1	-	2	-
9	Melis	1	1	4	3	1	2
10	Krandegan	-	1	3	-	1	-
11	Sukorame	1	5	2	-	1	-
Jumlah		9	22	39	6	13	10

Sumber : Profil Desa

**Tabel 4.65 Fasilitas Kesehatan Menurut Desa dan Jenisnya Tahun 2017**

No	Desa	Puskesmas/ PusTu	BKIA/ Rumah Bersalin	Polindes	Posyandu
	(1)	(2)	(3)	(4)	(5)
1	Ngrayung	1	1	1	5
2	Jajar	-	-	1	4
3	Wonorejo	-	-	1	5
4	Sukorejo	1	3	1	8
5	Gandusari	-	1	1	6
6	Wonoanti	1	-	1	7
7	Widoro	-	-	1	6
8	Karanganyar	1	1	1	5
9	Melis	-	-	1	4
10	Krandegan	1	1	1	5
11	Sukorame	1	-	1	6
Jumlah		6	7	10	61

Sumber : Profil Desa

**Tabel 4.66 Jumlah Penyandang Cacat Menurut Desa / Kelurahan  
Kec.Gandusari Tahun 2017**

No	Desa	Jumlah Orang
(1)	(2)	(3)
1	Ngrayung	35
2	Jajar	30
3	Wonorejo	44
4	Sukorejo	13
5	Gandusari	32
6	Wonoanti	0
7	Widoro	28
8	Karanganyar	9
9	Melis	35
10	Krandegan	25
11	Sukorame	61
<b>Jumlah</b>		<b>312</b>

Sumber : Kantor Kecamatan Gandusari



**Tabel 4.67 Banyaknya Permasalahan Kesejahteraan Sosial Dirinci Menurut Desa / Kelurahan Kec.Gandusari Tahun 2017**

No	Desa	Penyandang Cacat	Bekas Sakit Jiwa	Bekas Sakit Kusta
(1)	(2)	(3)	(4)	(5)
1	Ngrayung	35	0	0
2	Jajar	30	0	0
3	Wonorejo	44	0	0
4	Sukorejo	13	0	0
5	Gandusari	32	0	0
6	Wonoanti	0	0	0
7	Widoro	28	0	0
8	Karanganyar	6	3	0
9	Melis	17	18	0
10	Krandegan	8	17	0
11	Sukorame	13	48	0
Jumlah		226	86	0

Sumber : Kantor Kecamatan Gandusari

**Tabel 4.68 Jumlah Penyandang Cacat Menurut Jenisnya Di Desa/Kel Kec.Gandusari 2017**

No	Desa	Tuna/Cacat						Ganda
		Netra	Rungu	Wicara	Rungu-wicara	Tubuh	Mental	
(1)	(2)	(3)	(4)	(5)	(6)	(7)	(8)	(9)
1	Ngrayung	4	1	0	5	2	16	7
2	Jajar	3	1	2	5	7	9	3
3	Wonorejo	6	1	0	5	21	11	0
4	Sukorejo	2	0	1	0	6	4	0
5	Gandusari	0	9	0	0	14	9	0
6	Wonoanti	0	0	0	0	0	0	0
7	Widoro	3	2	3	0	3	17	0
8	Karanganyar	0	0	0	5	0	1	0
9	Melis	4	1	0	1	8	1	2
10	Krandegan	0	0	0	0	1	7	0
11	Sukorame	2	1	3	0	1	6	0
Jumlah		24	16	9	21	63	81	12

Sumber : Kantor Kecamatan Gandusari

**Tabel 4.69 Jumlah Penyandang Cacat Menurut Jenisnya 2017**

No.	Jenis Cacat	Jumlah / Orang
(1)	(2)	(3)
1.	Tuna Netra	24
2.	Tuna Rungu	16
3.	Tuna Wicara	9
4.	Tuna Rungu - Wicara	21
5.	Cacat Tubuh	63
6.	Cacat Mental	81
7.	Cacat Ganda	12
Jumlah		226

Sumber : Kantor Kecamatan Gandusari

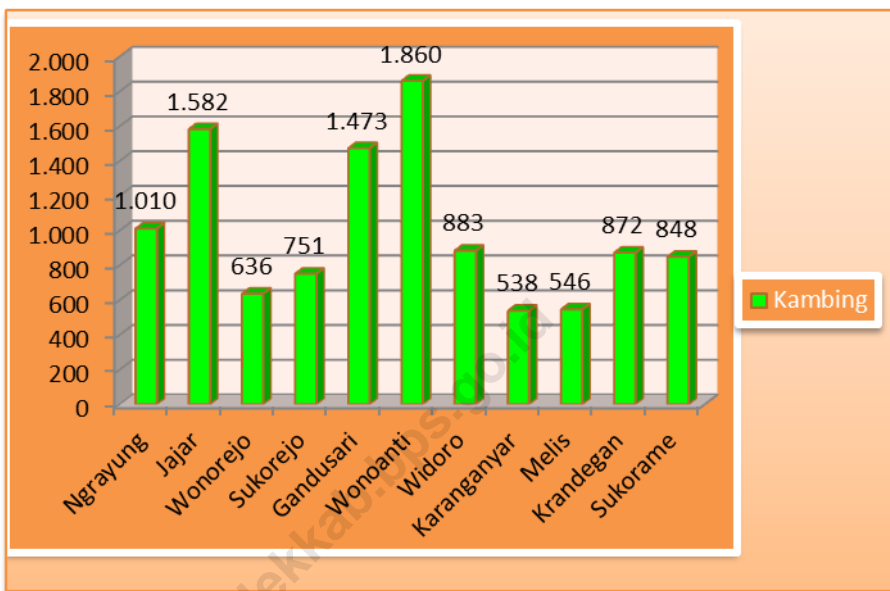
5

# Pertanian

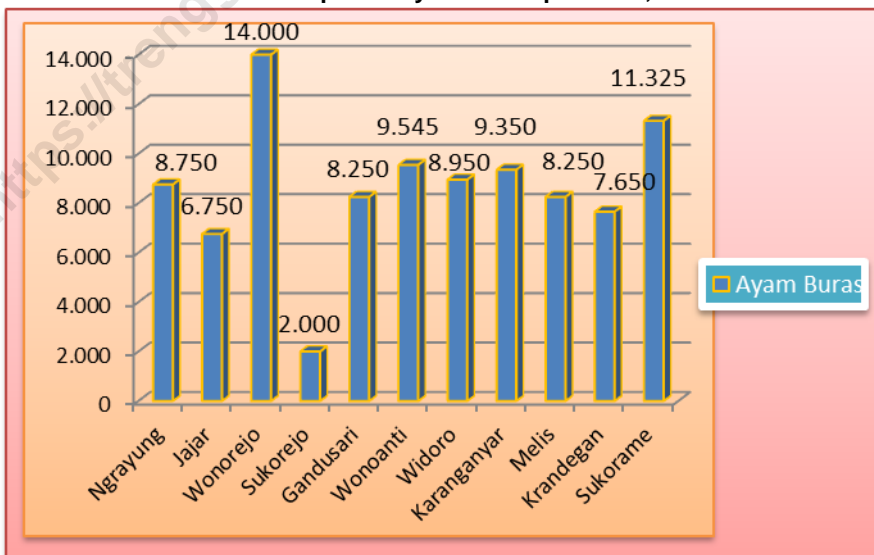
*Agricultural*



**Grafik 9. Populasi Ternak Kambing per Desa, 2017**



**Grafik 10. Populasi Ayam Buras per Desa, 2017**



**Tabel 5.1 Luas Tanah Menurut Penggunaan (Ha) Tahun 2017**

No.	Jenis Tanah	Luas Tanah
(1)	(2)	(3)
1.	Tanah Sawah	1,118
2	Tanah Kering :	4,378
	- Tanah Tegal / Ladang	1,015
	- Tanah Perkebunan Rakyat	303
	- Tanah Bangunan dan Sekitarnya	1,398
	- Tanah lain-lain	611
	- Tanah Hutan Negara	1,051
	Jumlah	5,496

Sumber : Mantri Tani / Podes

**Tabel 5.2 Sarana Produksi dan Pengairan**

No	Sarana	Jumlah	
		2016	2017
(1)	(2)	(3)	(4)
1.	Kios KUD	1	1
2	Kios Non KUD	25	25
3.	Dam	1	1
4.	Cek Dam	15	15
5.	Pompa Air	126	126
6.	Diesel Air	250	250
Jumlah		418	418

**Tabel 5.3 Alat-alat Pertanian Yang Masih Dapat Digunakan**

No	Jenis Alat	Jumlah	
		2016	2017
(1)	(2)	(3)	(4)
1.	Pengolah Tanah	31	31
	- Traktor Roda 2	31	59
	- Traktor Roda 4	-	1
2.	Pemberantas Jasad	561	561
	- Hand Spryer	575	575
	- Emposan	-	-
3.	Pengolah Padi	421	421
	- Perontok Padi	412	412
	- Pengereng Padi		
	- Penggiling Padi	9	9
Jumlah		1013	2069

Sumber : Mantri Tani Kec. Gandusari



**Tabel 5.4 Luas Sawah Menurut Jenis Pengairan (Ha) Tahun 2017**

No	Desa	Teknis	Setengah Teknis	Sederhana PU	Non PU	Tadah Hujan	Jumlah
(1)	(2)	(3)	(4)	(5)	(6)	(7)	(8)
1	Ngrayung	-	25,000	-	-	85,070	110,070
2	Jajar	-	27,000	-	-	7,170	34,170
3	Wonorejo	-	-	-	-	55,820	55,820
4	Sukorejo	-	-	-	-	119,000	119,000
5	Gandusari	-	31,000	-	-	137,520	168,520
6	Wonoanti	24,000	32,000	-	-	98,300	130,300
7	Widoro	25,000	37,000	-	-	11,000	48,000
8	Karanganyar	30,000	55,300	-	-	-	55,300
9	Melis	75,000	8,000	-	-	30,800	38,800
10	Krandegan	111,000	9,900	-	-	-	9,900
11	Sukorame	191,000	8,000	-	-	5,640	13,640
Jumlah		456,000	150,200			145,740	295,940

Sumber : Mantri Tani Kec. Gandusari

**Tabel 5.5 Luas Tanah Kering Menurut Penggunaan (Ha) Tahun 2017**

No.	Desa	Diusahakan	Tidak Diusakan Untuk		Tanah Hutan		Jumlah
		Untuk Pertanian	Tegal	Pekarangan	Negara	Rakyat	
(1)	(2)	(3)	(4)	(5)	(6)	(7)	(8)
1	Ngrayung	109	207.62	50.7	164	39	570.32
2	Jajar	56	178.44	35.46	212	17	498.9
3	Wonorejo	45	371.08	57.22	52	33	558.3
4	Sukorejo	85	304.87	93.28	107	51	641.15
5	Gandusari	127	36	63.36	136	38	400.36
6	Wonoanti	142	166.85	112.15	97	47	565
7	Widoro	72	67	40.12	102	13	294.12
8	Karanganyar	85	50.05	65.25	59	11	270.3
9	Melis	83	26.9	141	56	9	315.9
10	Krandegan	111	21.75	54.33	29	7	223.08
11	Sukorame	199	94	86	37	38	454
Jumlah		1114	1524.56	798.87	1051	303	4791.43

Sumber : Mantri Tani Kec. Gandusari

**Tabel 5.6 Luas Panen Tanaman Bahan Makanan (Ha) Tahun 2017**

No	Jenis Tanaman	2016	2017
(1)	(2)	(3)	(4)
1.	Padi Sawah	2,330	2,339.9
2.	Padi Ladang	70	14.0
3.	Jagung	1,136	470.7
4.	Ubi Kayu	1,218	1,274.0
5.	Ubi Jalar		
6.	Kacang Tanah	202	4.9
7.	Kedelai	690	1,512.8
8.	Kacang Hijau		2.9
Jumlah		5,646	5,619.2

Sumber : Mantri Tani Kec. Gandusari

**Tabel 5.7 Produksi Buah-buahan (Kwintal) Tahun 2017**

No	Jenis Buah-buahan	Jumlah (Kwintal)
(1)	(2)	(3)
1.	Alpukat	57
2.	Belimbing	16
3.	Durian	-
4.	Duku	-
5.	Jambu Biji	-
6.	Mangga	1,554
7.	Melon	2,606
8.	Nangka	1,053
9.	Pepaya	246
10.	Pisang	4,590
11.	Rambutan	-
12.	Sawo	76
13.	Salak	162
14.	Sukun	-
15.	Sirsak	45
Jumlah		10,405

Sumber : Mantri Tani Kec. Gandusari

**Tabel 5.8 Jumlah Tanaman Sayuran Tahunan Yang Menghasilkan menurut jenisnya (pohon) Tahun 2017**

No	Jenis Sayuran	Jumlah (Pohon)
(1)	(2)	(3)
01.	Blimbing Wuluh	-
02.	Jengkol	-
03.	Kluwih	-
04.	Melinjo	-
05.	Petai	-
Jumlah		0

Sumber : Mantri Tani Kec. Gandusari

**Tabel 5.9 Jumlah Produksi Tanaman Sayuran Tahunan Yang Menghasilkan menurut jenisnya (kwintal) Tahun 2017**

No	Jenis Sayuran	Jumlah (Kwintal)
(1)	(2)	(3)
01.	Blimbing Wuluh	-
02.	Jengkol	-
03.	Kluwih	-
04.	Melinjo	-
05.	Petai	-
Jumlah		

Sumber : Mantri Tani Kec. Gandusari

**Tabel 5.10 Jumlah Produksi Tanaman Sayuran Semusim Yang Menghasilkan menurut jenisnya (kwintal) Tahun 2017**

No	Jenis Sayuran	Jumlah (kwintal)
(1)	(2)	(3)
01.	Bawang Daun	-
02.	Bawang Merah	226
03.	Bayam	-
04.	Buncis	-
05.	Cabai Besar	222
06.	Cabai Rawit	229
07.	Kacang Panjang	157
08.	Kangkung	-
09.	Labu Siam	-
10.	Ketimun	-
11.	Sawi	270
12.	Terong	-
13	Tomat	74

Sumber : Mantri Tani Kec. Gandusari

**Tabel 5.11 Jumlah Luas Panen Tanaman Biofarmaka menurut jenisnya (m<sup>2</sup>)  
Tahun 2017**

No	Jenis Biofarmaka	Jumlah (m <sup>2</sup> )
(1)	(2)	(3)
01.	Temu Kunci	1,000
02.	Temu ireng	1,000
03.	Temu lawak	2,000
04.	Lempuyang	3,000
05.	Kunyit	15,000
06.	Sambiloto	-
07.	Keji Beling	-
08.	Kencur	2,000
09.	Mahkota Dewa	-
10.	Lengkuas	5,000
11.	Mengkudu	-
12.	Jahe	15,000
Jumlah		44,000

Sumber : Mantri Tani Kec. Gandusari



**Tabel 5.12 Jumlah Produksi Tanaman Biofarmaka menurut jenisnya Tahun 2017**

No	Jenis Biofarmaka	Jumlah (Kg)
(1)	(2)	(3)
01.	Temu Kunci	1,250
02.	Temuireng	1,400
03.	Temulawak	2,500
04.	Lempuyang	3,800
05.	Kunyit	18,000
06.	Sambiloto	-
07.	Keji Beling	-
08.	Kencur	1,300
09.	Mahkota Dewa	-
10.	Lengkuas	5,500
11.	Mengkudu	-
12.	Jahe	15,000
Jumlah		48,750

Sumber : Mantri Tani Kec. Gandusari

**Tabel 5.13 Luas Areal Perkebunan Menurut Jenis Tanaman (Ha)**

No	Jenis Tanaman	Luas (Ha)	
		2016	2017
(1)	(2)	(4)	(4)
01.	Cengkeh	124	124
02.	Kelapa	570	570
03.	Kopi	175	175
04.	Kapuk Randu	35	35
05.	Vanili	-	-
06.	Jambu mete	-	-
07.	Kakao	-	-
08.	Kenanga	-	-
09.	Pandan anyaman	-	-
10.	Tebu	6	7
11.	Tembakau	-	-
12.	Nilam	-	-
Jumlah		910	911

Sumber : Mantri Tani Kec. Gandusari

**Tabel 5.14 Luas Hutan Menurut Fungsi Hutan Dan Reboisasi (Ha)**

No	Uraian	Luas (Ha)	
		2016	2017
(1)	(2)	(3)	(4)
01.	Luas Hutan	2,497	2,497
	- Lindung	586	586
	- produksi	2,497	2,497
	- Wisata	-	-
	- Lainnya	-	-
02.	Reboisasi	-	-
	Jumlah	3,083	3,084

**Tabel 5.15 Populasi Ternak per Desa 2017**

No	Desa	Ternak Besar			Ternak Kecil	
		Sapi	Kerbau	Kuda	Kambing	Domba
(1)	(2)	(3)	(4)	(5)	(6)	(7)
1	Ngrayung	190	-	-	1,000	30
2	Jajar	79	-	-	978	10
3	Wonorejo	125	-	-	290	80
4	Sukorejo	315	-	-	1,350	165
5	Gandusari	480	-	-	1,864	30
6	Wonoanti	284	-	1	1,870	25
7	Widoro	125	-	2	1,003	10
8	Karanganyar	146	-	-	516	104
9	Melis	166	-	-	568	26
10	Krandegan	237	-	-	860	214
11	Sukorame	236	-	-	1,180	60
Jumlah		2,383		3	11,479	754

Sumber : Dinas Peternakan / Mantri Ternak Kecamatan Gandusari

**Tabel 5.16 Populasi Unggas dan Aneka Ternak per Desa 2017**

No	Desa	Ayam Ras	Ayam Buras	Itik	Enthok	Angsa
(1)	(2)	(3)	(4)	(5)	(6)	(7)
1	Ngrayung	50,000	7,000	6,000	-	90
2	Jajar	-	1,296	204	-	16
3	Wonorejo	7,000	3,000	2,000	-	40
4	Sukorejo	11,000	4,571	350	-	86
5	Gandusari	8,500	7,800	100	-	25
6	Wonoanti	-	3,286	2,010	-	15
7	Widoro	6,000	5,040	1,750	-	10
8	Karanganyar	12,900	2,021	591	-	21
9	Melis	1,650	3,870	408	-	45
10	Krandegan	400	3,152	5,500	-	15
11	Sukorame	13,000	1,261	4,000	-	12
Jumlah		110,450	42,297	22,913		375

Sumber : Dinas Peternakan / Mantri Ternak Kecamatan Gandusari

**Tabel 5.17 Luas Tanaman Padi dan Palawija Menurut Desa dan Jenisnya (Ha)**

No	Desa	Padi	Jagung	Ubi Kayu	Ubi Jalar	Kacang Tanah	Kedelai
	(1)	(2)	(3)	(4)	(5)	(6)	(7)
1	Ngrayung	111	40	40	-	6	50
2	Jajar	23	75	30	-	5	20
3	Wonorejo	72	10	127	-	5	5
4	Sukorejo	142	55	47	-	9	101
5	Gandusari	289	5	116	-	4.5	4
6	Wonoanti	157	50	1	-	2	50
7	Widoro	174	42	62	-	24	65
8	Karanganyar	135	15	32	-	15	53
9	Melis	99	12	40	-	5	62
10	Krandegan	116	19	15	-	6	65
11	Sukorame	349	58	2	-	1	18
	Jumlah	1,667	381	512	-	82.50	493.00

Sumber : Profil Desa

**Tabel 5.18 Produksi Padi dan Palawija Menurut Desa dan Jenisnya (Ton Ha) Tahun 2017**

No	Desa	Padi	Jagung	Ubi Kayu	Ubi Jalar	Kacang Tanah	Kedelai
	(1)	(2)	(3)	(4)	(5)	(6)	(7)
1	Ngrayung	7.20	6.60	75.00	-	12.00	60.00
2	Jajar	13.00	6.00	15.00	-	15.00	64.00
3	Wonorejo	1.75	1.00	2.90	-	0.50	0.50
4	Sukorejo	6.80	7.00	5.80	-	62.00	73.00
5	Gandusari	6.00	6.50	7.50	-	3.50	2.00
6	Wonoanti	5.00	9.00	7.00	-	5.00	4.00
7	Widoro	6.80	6.60	7.80	-	7.00	1.90
8	Karanganyar	6.50	6.00	6.00	-	84.00	13.00
9	Melis	8.00	26.00	2.00	-	1.00	25.00
10	Krandegan	7.70	5.50	4.00	-	40.00	34.00
11	Sukorame	5.40	5.50	9.00	-	7.20	4.30
	Jumlah	74.15	85.70	142.00		237.20	281.70

Sumber : Profil Desa

**Tabel 5.19 Banyaknya Tanaman Buah-buahan Menurut Jenisnya (Pohon) Tahun 2017**

No.	Desa	Alpukat	Mangga	Duku/ Langsat	Durian	Nangka
	(1)	(2)	(3)	(4)	(5)	(6)
1	Ngrayung	-	2128	-	775	331
2	Jajar	-	1987	-	1931	352
3	Wonorejo	-	876	-	1106	309
4	Sukorejo	-	1507	-	1041	305
5	Gandusari	-	898	-	575	210
6	Wonoanti	-	1349	-	877	371
7	Widoro	-	400	-	73	144
8	Karanganyar	-	228	-	27	270
9	Melis	-	400	-	31	338
10	Krandegan	-	515	-	-	856
11	Sukorame	-	798	-	269	851
Jumlah		-	11086	-	6705	4337

Sumber : Mantri Pertanian



**Tabel 5.20 Jumlah Rumah Tangga Perikanan Menurut Jenisnya  
2017**

No.	Jenis	2014	2015	2017
	(1)	(2)	(3)	(4)
1	Perikanan Laut	-	-	-
2	Perikanan Darat	52	68	128
Jumlah		0	0	128

Sumber : Dinas Perikanan

**Tabel 5.21 Luas Tanam dan Luas Panen Per Sub Round Tanaman Padi Sawah Kecamatan Gandusari Tahun 2017**

No.	Sub Round	Luas Tanam (Ha)	Luas Panen (Ha)
(1)	(2)	(3)	(4)
01.	Januari s/d April	1,002.30	966.00
02.	Mei s/d Agustus	586.50	1,373.90
03.	September s/d Desember	778.60	0.00
	Januari s/d Desember	2,367.40	2,339.90

**Tabel 5.22 Luas Tanam dan Luas Panen Per Sub Round Tanaman Padi Non Sawah Kecamatan Gandusari Tahun 2017**

No.	Sub Round	Luas Tanam (Ha)	Luas Panen (Ha)
(1)	(2)	(3)	(4)
01.	Januari s/d April	14.00	14.00
02.	Mei s/d Agustus	0.00	0.00
03.	September s/d Desember	205.00	0.00
	Januari s/d Desember	219.00	14.00

Sumber : Mantri Tani Kec Gandusari.

**Tabel 5.23 Luas Tanam dan Luas Panen Per Sub Round Tanaman Padi Sawah dan Non Sawah Kecamatan Gandusari Tahun 2017**

No.	Sub Round	Luas Tanam (Ha)	Luas Panen (Ha)
(1)	(2)	(3)	(4)
01.	Januari s/d April	1,016.30	980.00
02.	Mei s/d Agustus	586.50	1,373.90
03.	September s/d Desember	983.60	0.00
	Januari s/d Desember	2,586.40	2,353.90

**Tabel 5.24 Luas Tanam dan Luas Panen Per Sub Round Tanaman Palawija (Jagung) Kecamatan Gandusari Tahun 2017**

No.	Sub Round	Luas Tanam (Ha)	Luas Panen (Ha)
(1)	(2)	(3)	(4)
01.	Januari s/d April	39.00	365.00
02.	Mei s/d Agustus	66.70	39.00
03.	September s/d Desember	330.00	66.70
	Januari s/d Desember	435.70	470.70

Sumber : Mantri Tani Kec Gandusari.

**Tabel 5.25 Luas tanam dan Luas Panen Per Sub Round Tanaman Palawija (Ubi Kayu) Kecamatan Gandusari Tahun 2017**

No.	Sub Round	Luas Tanam (Ha)	Luas Panen (Ha)
(1)	(2)	(3)	(4)
01.	Januari s/d April	1,001.00	36.00
02.	Mei s/d Agustus	0.00	109.00
03.	September s/d Desember	1,223.00	1,129.00
	Januari s/d Desember	2,224.00	1,274.00

**Tabel 5.26 Luas Tanam dan Luas Panen Per Sub Round Tanaman Palawija (Kedelai) Kecamatan Gandusari Tahun 2017**

No.	Sub Round	Luas Tanam (Ha)	Luas Panen (Ha)
(1)	(2)	(3)	(4)
01.	Januari s/d April	243.00	0.00
02.	Mei s/d Agustus	1,269.80	243.00
03.	September s/d Desember	0.00	1,269.80
	Januari s/d Desember	1,512.80	1,512.80

Sumber : Mantri Tani Kec Gandusari.

**Tabel 5.27 Luas Tanam dan Luas Panen Per Sub Round Tanaman Palawija (Kacang Tanah) Kecamatan Gandusari Tahun 2017**

No.	Sub Round	Luas Tanam (Ha)	Luas Panen (Ha)
(1)	(2)	(3)	(4)
01.	Januari s/d April	0.00	0.00
02.	Mei s/d Agustus	4.90	0.00
03.	September s/d Desember	18.00	4.90
	Januari s/d Desember	22.90	4.90

**Tabel 5.28 Luas Tanam dan Luas Panen Per Sub Round Tanaman Palawija (Kacang Hijau) Kecamatan Gandusari Tahun 2017**

No.	Sub Round	Luas Tanam (Ha)	Luas Panen (Ha)
(1)	(2)	(3)	(4)
01.	Januari s/d April	0.00	0.00
02.	Mei s/d Agustus	3.00	0.00
03.	September s/d Desember	0.00	2.90
	Januari s/d Desember	3.00	2.90

Sumber : Mantri Tani Kec Gandusari.























# *Economy*

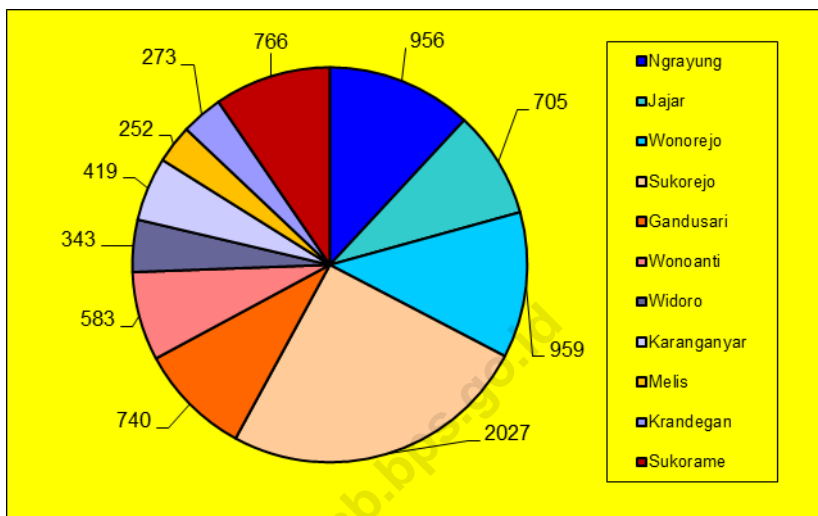


6

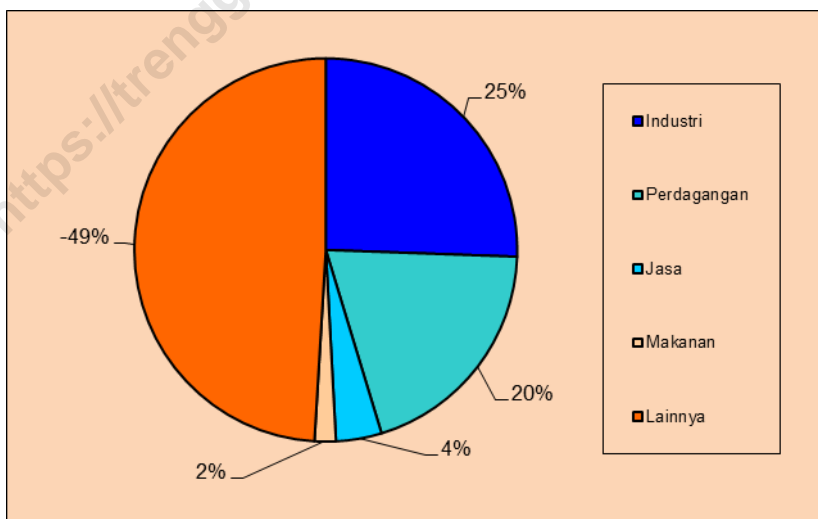
Ekonomi  
*Economy*



**Grafik 11. Persentase Usaha Hasil SE'16 per Desa di Kec. Gandusari**



**Grafik 12. Persentase Usaha Menurut Lapangan Usaha Hasil Se'16**



**Tabel 6.1 Jumlah Usaha Hasil Sensus Ekonomi 2015 (SE'06)  
Menurut Lapangan Usaha di Kecamatan Gandusari**

Kata- gori	Lapangan Usaha	Usaha L1*	Usaha L2**	Jumlah
(1)	(2)	(3)	(4)	(5)
C	Pertambangan/Penggalian	0	136	136
D	Industri Pengolahan	19	3,514	3,533
E	Listrik, Gas dan Air	0	2	2
F	Konstruksi	0	15	15
G	Perdagangan Besar / Eceran	1,622	1,215	2,837
H	Penyediaan Akomodasi dan Penyediaan Makan Minum	252	193	445
I	Transportasi, Pergudangan dan Komunikasi	91	169	260
J	Perantara Keuangan	0	24	24
K	Real Estate, Usaha Persewaan dan Jasa Perusahaan	0	99	99
M	Jasa Pendidikan	0	102	102
N	Jasa Kesehatan dan Kegiatan Sosial	5	33	38
O	Jasa Kemasyarakatan dan Sosial Budaya	55	461	516
P	Jasa Perorangan yang Melayani Rumah tangga	4	13	17
Jumlah				

Sumber : BPS

Ket : \* L1 : Lokasi Tidak Tetap

\*\*L2 : Lokasi Tetap

**Tabel 6.2 Jumlah Usaha L1\* Hasil Sensus Ekonomi Tahun 2006  
Menurut Lapangan Usaha**

No.	Desa	Pertambangan dan Penggalian	Industri Pengolahan	Listrik, Gas, dan Air	Konstruksi
(1)	(2)	(3)	(4)	(5)	(6)
1	Ngrayung	0	0	0	0
2	Jajar	0	3	0	0
3	Wonorejo	0	2	0	0
4	Sukorejo	0	1	0	0
5	Gandusari	0	3	0	0
6	Wonoanti	0	1	0	0
7	Widoro	0	0	0	0
6	Karanganyar	0	0	0	0
9	Melis	0	3	0	0
10	Krandegan	0	4	0	0
11	Sukorame	0	1	0	0
Jumlah		0	18	0	0

Sumber : BPS

Ket : \* L1 : Lokasi Tidak Tetap

\*\*L2 : Lokasi Tetap

Lanjutan Tabel 6.2

No.	Desa	Perdagangan Besar dan Eceran	Akomodasi dan Penyediaan Makanan/ Minuman	Transportasi, Pergudangan, Komunikasi
(1)	(2)	(7)	(8)	(9)
1	Ngrayung	181	50	1
2	Jajar	88	18	8
3	Wonorejo	25	20	5
4	Sukorejo	644	42	28
5	Gandusari	96	43	30
6	Wonoanti	30	4	0
7	Widoro	117	11	1
6	Karanganyar	127	13	5
9	Melis	38	13	4
10	Krandegan	55	25	4
11	Sukorame	222	12	5
Jumlah		1.623	251	91

Sumber : BPS

Ket : \* L1 : Lokasi Tidak Tetap

\*\*L2 : Lokasi Tetap

Lanjutan Tabel 6.2

No.	Desa	Perantara Keuangan	Real Estate, Persewaan, Jasa Perusahaan	Jasa Pendidikan
(1)	(2)	(10)	(11)	(12)
1	Ngrayung	0	0	0
2	Jajar	0	0	0
3	Wonorejo	0	0	0
4	Sukorejo	0	0	0
5	Gandusari	0	0	0
6	Wonoanti	0	0	0
7	Widoro	0	0	0
6	Karanganyar	0	0	0
9	Melis	0	0	0
10	Krandegan	0	0	0
11	Sukorame	0	0	0
Jumlah		0	0	0

Sumber : BPS

Ket : \* L1 : Lokasi Tidak Tetap

\*\*L2 : Lokasi Tetap

Lanjutan Tabel 6.2

No.	Desa	Jasa Kesehatan dan Kegiatan Sosial	Jasa Kemasyarakatan, Sosial Budaya	Jasa Perorangan yang Melayani Rumah Tangga
(1)	(2)	(13)	(14)	(15)
1	Ngrayung	0	4	0
2	Jajar	0	7	0
3	Wonorejo	0	4	0
4	Sukorejo	0	9	0
5	Gandusari	0	6	0
6	Wonoanti	0	1	0
7	Widoro	0	6	0
6	Karanganyar	0	6	0
9	Melis	0	4	0
10	Krandegan	0	2	0
11	Sukorame	0	10	0
Jumlah		0	59	0

Sumber : BPS

Ket : \* L1 : Lokasi Tidak Tetap

\*\*L2 : Lokasi Tetap

**Tabel 6.3 Jumlah Usaha L2\*\* Hasil Sensus Ekonomi Tahun 2006  
Menurut Lapangan Usaha**

No.	Desa	Pertambangan dan Penggalian	Industri Pengolahan	Listrik, Gas, dan Air	Konstruksi
(1)	(2)	(3)	(4)	(5)	(6)
1	Ngrayung	14	487	0	0
2	Jajar	24	432	0	0
3	Wonorejo	2	517	0	2
4	Sukorejo	22	805	0	2
5	Gandusari	13	204	0	3
6	Wonoanti	0	429	1	0
7	Widoro	9	98	0	0
6	Karanganyar	9	156	0	1
9	Melis	0	78	0	0
10	Krandegan	0	48	0	6
11	Sukorame	43	260	0	1
Jumlah		136	3.514	1	15

Sumber : BPS

Ket : \* L1 : Lokasi Tidak Tetap

\*\*L2 : Lokasi Tetap

Lanjutan Tabel 6.3

No.	Desa	Perdagangan Besar dan Eceran	Akomodasi dan Penyediaan Makanan/Minuman	Transportasi, Pergudangan, Komunikasi
(1)	(2)	(7)	(8)	(9)
1	Ngrayung	129	10	15
2	Jajar	64	5	5
3	Wonorejo	162	37	51
4	Sukorejo	231	38	50
5	Gandusari	176	46	11
6	Wonoanti	61	12	7
7	Widoro	50	5	9
6	Karanganyar	50	14	7
9	Melis	53	6	8
10	Krandegan	89	11	7
11	Sukorame	144	9	4
Jumlah		1,209	193	174

Sumber : BPS

Ket : \* L1 : Lokasi Tidak Tetap

\*\*L2 : Lokasi Tetap



Lanjutan Tabel 6.3

No.	Desa	Perantara Keuangan	Real Estate, Persewaan, Jasa Perusahaan	Jasa Pendidikan
(1)	(2)	(10)	(11)	(12)
1	Ngrayung	1	12	8
2	Jajar	2	3	6
3	Wonorejo	1	36	7
4	Sukorejo	3	12	22
5	Gandusari	6	12	14
6	Wonoanti	2	3	8
7	Widoro	1	5	8
6	Karanganyar	3	3	5
9	Melis	2	2	9
10	Krandegan	0	3	5
11	Sukorame	3	8	10
Jumlah		24	99	102

Sumber : BPS

Ket : \* L1 : Lokasi Tidak Tetap

\*\*L2 : Lokasi Tetap

Lanjutan Tabel 6.3

No.	Desa	Jasa Kesehatan dan Kegiatan Sosial	Jasa Kemasyarakatan, Sosial Budaya	Jasa Perorangan yang Melayani Rumah tangga
(1)	(2)	(13)	(14)	(15)
1	Ngrayung	6	32	6
2	Jajar	3	35	2
3	Wonorejo	3	85	0
4	Sukorejo	5	114	0
5	Gandusari	5	65	6
6	Wonoanti	2	23	0
7	Widoro	4	18	0
6	Karanganyar	1	18	0
9	Melis	1	31	0
10	Krandegan	0	14	0
11	Sukorame	5	26	0
Jumlah		35	461	14

Sumber : BPS

Ket : \* L1 : Lokasi Tidak Tetap

\*\*L2 : Lokasi Tetap

**Tabel 6.4 Anggaran Keuangan Pemerintah Desa 2017 (Pendapatan dalam Ribuan Rupiah)**

No.	Desa	PAD	Pedapatan Transfer				Pendapatan Lain-lain
			DD	ADD	Bantuan Keuangan	BHP	
(1)	(2)	(3)	(4)	(5)	(6)	(7)	(8)
1	Ngrayung	240,580	784,825	575,386	7,500	28,027	13,181
2	Jajar	142,811	814,346	563,713	4,500	25,807	3,345
3	Wonorejo	162,768	829,771	596,438	7,500	28,293	
4	Sukorejo	439,223	817,731	649,065	12,000	38,817	12,650
5	Gandusari	378,697	818,797	635,981	17,661	30,383	
6	Wonoanti	494,000	792,623	537,701	10,500	29,412	
7	Widoro	180,234	785,273	535,887	9,000	30,741	
8	Karanganyar	325,450	785,898	527,958	7,500	26,682	6,872
9	Melis	344,160	795,609	539,060	6,000	26,896	24,829
10	Krandegan	353,360	810,539	524,913	7,500	27,318	5,088
11	Sukorame	589,046	847,162	554,529	9,000	32,823	6,462
Jumlah		3,650,329	8,882,574	6,240,631	98,661	325,199	72,427

Sumber : Kantor Kecamatan Gandusari

**Tabel 6.5 Anggaran Keuangan Pemerintah Desa 2017 (Belanja dalam Ribuan Rupiah)**

No.	Desa	Belanja				
		Bidang Penyelenggaraan Pemerintahan Desa	Bidang Pelaksanaan Pembangunan Desa	Bidang Pembinaan Kemasyarakatan	Bidang Pemberdayaan Masyarakat	Bidang Tak Terduga
(1)	(2)	(3)	(4)	(5)	(6)	(7)
1	Ngrayung	739,307	795,425	55,536	37,232	2,228
2	Jajar	576,018	826,337	74,072	34,595	
3	Wonorejo	622,145	840,924	67,189	62,844	
4	Sukorejo	857,052	828,384	97,931	13,120	
5	Gandusari	800,950	957,788	58,988	46,565	7,227
6	Wonoanti	883,600	785,325	54,207	90,604	14,500
7	Widoro	582,475	848,945	24,916	65,999	5,000
8	Karanganyar	750,729	724,756	58,325	126,450	
9	Melis	760,293	961,460	31,780	36,609	
10	Krandegan	631,808	941,659	33,300	36,681	3,000
11	Sukorame	856,468	881,143	73,275	47,680	1,320
Jumlah		8,060,845	9,392,146	629,519	598,379	33,275

Sumber : Kantor Kecamatan Gandusari

**Tabel 6.6 Penerimaan Dari Pajak Bumi Dan Bangunan 2017**

No.	Desa	Wajib Pajak	Wajib Pajak Tinggal Di Desa Lain	Target (Rp)	Realisasi (%)
(1)	(2)	(3)	(4)	(5)	(6)
1	Ngrayung	3,629	-	88,292,245	100
2	Jajar	2751	-	47,780,026	100
3	Wonorejo	3647	-	90,451,996	100
4	Sukorejo	5,359	-	133,029,793	100
5	Gandusari	4,186	-	123,718,732	100
6	Wonoanti	3362	-	111,763,533	100
7	Widoro	2211	-	60,790,195	100
8	Karanganyar	2,259	-	64,229,169	100
9	Melis	2,287	-	68,974,751	100
10	Krandegan	3077	-	72,681,525	100
11	Sukorame	4208	-	92,300,861	100
Jumlah		36,976	-	954,012,826	100

Sumber : Kantor Kecamatan Gandusari

**Tabel 6.7 Rata-rata Harga yang Dibayar Petani Tahun 2017**

No.	Uraian	Satuan	Nilai (Rp)
(1)	(2)	(3)	(4)
1.	Upah Mencangkul	Hari / Orang	80,000.00
2.	Upah Menanam	Hari / Orang	70,000.00
3.	Bibit Padi (Ceherang)	Kg	12,500.00
4.	Pupuk Urea	Kg	3,000.00
5.	Pupuk SP-36	Kg	2,500.00
6.	Pupuk NPK	Kg	3,000.00
7.	Pupuk ZA	Kg	1,500.00
8.	Pestisida / furadan	Kg	12,500.00
9.	Sewa traktor tangan	Ha	1,000,000.00
10.	Sabit	Buah	30,000.00
11.	Cangkul	Buah	65,000.00

Sumber : KSK Kecamatan Gandusari

<https://trenggalekkab.bps.go.id>

<https://trenggalekkab.bps.go.id>

# **DATA**

## **MENCERDASKAN BANGSA**



**BADAN PUSAT STATISTIK KABUPATEN TRENGGALEK**

**Statistics Trenggalek Of Regency**

**Jln. Brigjen Soetran Telp. (0355) 791432**

**Email : [bps3503@bps.go.id](mailto:bps3503@bps.go.id)**

**<http://trenggalekkab.bps.go.id>**