

STATISTIK DAERAH Kecamatan Lais **2012**

<http://bengkuluutarakab.bps.go.id>



Badan Pusat Statistik Kabupaten Bengkulu Utara

**STATISTIK DAERAH
KECAMATAN LAIS
2012**

<http://bengkuluutarakab.go.id>



*Badan Pusat Statistik
Kabupaten Bengkulu Utara*

STATISTIK DAERAH KECAMATAN LAIS 2012

ISSN :

No. Publikasi :

Katalog BPS : 4102004.1703

Ukuran Buku : 17,6 x 25 cm

Jumlah Halaman :

Naskah :

BPS Kabupaten Bengkulu Utara

Gambar Kulit :

Seksi Integrasi Pengolahan dan Diseminasi Statistik

Diterbitkan oleh :

BPS Kabupaten Bengkulu Utara

Boleh dikutip dengan menyebut sumbernya

<http://bengkuluutarakab.bps.go.id>



Kata Pengantar

Publikasi Statistik Daerah Kecamatan Lais 2012 diterbitkan oleh Badan Pusat Statistik Kabupaten Bengkulu utara, memuat ulasan sederhana dari berbagai data dan informasi statistik terpilih seputar Kecamatan Lais untuk membantu pembaca guna memahami perkembangan sosial ekonomi dan potensi sumber daya di Kecamatan Lais.

Publikasi Statistik Daerah Kecamatan Lais ini diterbitkan untuk melengkapi publikasi statistik yang sudah terbit secara rutin setiap tahun. Berbeda dengan publikasi yang sudah ada publikasi ini lebih menekankan pada segi analisis.

Materi yang disajikan dalam Statistik Daerah Kecamatan Lais 2012 ini memuat berbagai di Kecamatan Lais dan diharapkan dapat menjadi bahan rujukan/kajian dalam perencanaan dan evaluasi kegiatan pembangunan.

Kritik dan saran konstruktif berbagai pihak kami harapkan untuk penyempurnaan penerbitan mendatang. Semoga publikasi ini mampu memenuhi tuntutan kebutuhan data statistik baik oleh instansi/dinas pemerintah, swasta, kalangan akademisi maupun masyarakat luas.

Kepala Badan Pusat Statistik
Kabupaten Bengkulu Utara

Husnan, SE
NIP. 196409091992031003



DAFTAR ISI

1. Geografi	1
2. Penduduk	2
3. Pendidikan	3
4. Kesehatan	4
5. Pertanian	5
6. Transportasi	6

<http://bengkuluutarakab.bps.go.id>

<http://bengkuluutarakab.bps.go.id>

Wilayah Berbatasan Langsung Dengan SAMUDRA INDONESIA

Luas Wilayah Kecamatan Lais mencapai 171,91 KM² Desa KALBANG merupakan Desa terjauh yang berjarak 17,10 Km dan Desa Terluis adalah Desa Lubuk Gedang yang mencapai 45,00 Km²

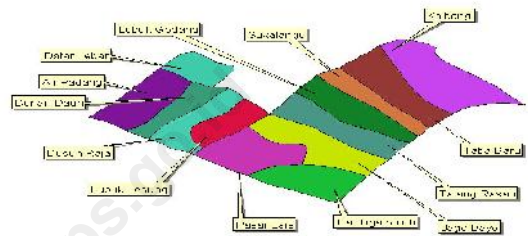
Kecamatan Lais merupakan daerah yang termasuk kedalam wilayah Kabupaten Bengkulu Utara. Yang terletak dibagian selatan kota Arga Makmur, ibu kota Kabupaten Bengkulu Utara dan berbatasan langsung dengan Samudera Indonesia.

Dengan luas wilayah 171,91 KM², Kecamatan Lais terbagi dalam 13 Desa definitif dan 1 (satu) Kelurahan dimana Desa Pal tiga puluh merupakan Ibu Kota Kecamatan. Keadaan topografinya sebagian besar merupakan dataran di pesisir pantai dan berbukit-bukit dengan ketinggian wilayah berkisar 0-1500 meter di atas permukaan laut.

*** Tahukah Anda

Kecamatan Lais merupakan kecamatan yang cukup dekat dari Ibu Kota Kabupaten Bengkulu Utara dan Kota Bengkulu.

KECAMATAN LAIS



Statistik Geografi Kecamatan Lais

Uraian	Satuan	2011
Luas Desa	Km ²	171,91
Pasar Lais	Km ²	6.00
Pal Tiga Puluh	Km ²	6.00
Jago Bayo	Km ²	4.50
Lubuk Lesung	Km ²	11.00
Dusun Raja	Km ²	14,99
Durian Daun	Km ²	16.01
Air Padang	Km ²	12,51
Datar Lebar	Km ²	12,20
Talang Rasau	Km ²	13,00
Lubuk Gedang	Km ²	45,00
Suka Langu	Km ²	3.00
Taba Baru	Km ²	7.24
Kalbang	Km ²	20.46

Sumber : Kecamatan Lais Dalam Angka, 2012

PENDUDUK

Kepadatan penduduk tertinggi berada di Desa Talang Rasau

*Pada Tahun 2011, jumlah penduduk Kecamatan Lais mencapai 11.713 Jiwa. Kepadatan penduduk tertinggi berada di **Desa Talang rasau**, yaitu 139,3 jiwa per KM²*

Indikator Kependudukan Kecamatan Lais Tahun 2012

Uraian	2009	2010	2011
Jumlah penduduk (jiwa)	16.581	11.713	11.868
Kepadatan penduduk (jiwa/KM ²)	49,42	68,13	96,98
Sex Ratio (LP) (%)	104,63	99,69	91,00

Sumber : Kecamatan Lais Dalam Angka 2012

Jumlah Penduduk Per desa di Kecamatan Lais Tahun 2011 (Jiwa)

DESA Sub District	Laki-laki Male	Perempuan Female	Jumlah Total
1	2	3	4
1. Pasar Lais	355	400	755
2. Pal Tiga Puluh	831	889	1720
3. Jago Bayo	627	637	1264
4. Lubuk Lesung	221	209	430
5. Dusun Raja	241	271	512
6. Durian Daun	295	285	580
7. Air Padang	132	139	271
8. Datar Lebar	128	123	251
9. Talang Rasau	964	932	1896
10. Lb Gedang	801	817	1618
11. Suka Langu	100	122	222
12. Taba Baru	892	951	1843
13. Kalbang	256	250	506
KECAMATAN LAIS	5483	6025	11868

Sumber : Kecamatan Lais Dalam Angka 2012

Pada Tahun 2011, penduduk Kecamatan Lais tercatat sebanyak 11.868 jiwa dengan sex ratio sebesar 91,00 Ini menunjukkan bahwa penduduk perempuan lebih banyak 0,99 persen dibandingkan dengan penduduk laki-laki

Persebaran penduduk dari 13 desa yang ada, terbilang tidak merata. Dengan luas wilayah desa terkecil desa Suka Langu 3,00 Km2 dan Desa Lubuk Lesung menjadi Desa terpadat di Kecamatan Lais, yaitu 105 jiwa per KM².

Jumlah penduduk Kecamatan Lais sebanyak 11.868 jiwa, menunjukkan bahwa dibandingkan dengan kecamatan-kecamatan lain di Kabupaten Bengkulu Utara, penduduk Kecamatan Lais hanya sebesar 19.9 persen dari total jumlah penduduk Kabupaten Bengkulu Utara.

*** *Tahukah Anda*

*Rata-rata jumlah Anggota Rumah Tangga di Kecamatan Lais pada Tahun 2011 sebesar 3,22. Dan Sebagian besar **SUKU ASLI REJANG PESISIR***

PENDIDIKAN

Jumlah Sekolah di Kecamatan Lais untuk Sekolah Dasar hampir ada disetiap desa

Pada Tahun 2011, Sekolah Lanjutan Tingkat Pertama ada 5 (lima) dan 1 (satu) Sekolah Menengah Umum

3

Pendidikan merupakan salah satu aspek penting dalam kehidupan yang akan menentukan kualitas hidup seseorang. Peningkatan sektor pendidikan sangat dipengaruhi oleh sarana dan prasarana pendidikan. Sarana yang memadai sangat diperlukan untuk meningkatkan kualitas belajar mengajar.

Pada Tahun 2011, jumlah sekolah di Kecamatan Lais berjumlah 12 Sekolah Dasar, 5 Sekolah Lanjutan Tingkat Pertama dan 1 Sekolah Menengah Umum. Sekolah Dasar berada hampir disetiap desa di Kecamatan Lais, kecuali di Desa Lubuk Lesung, Durian Daun dan Air Padang. Sekolah Menengah Lanjutan Tingkat Pertama berada di Desa Pal tiga puluh, Datar Lebar, Talang Rasau, dan Taba Baru sedangkan Sekolah Menengah Umum berada di Desa Pal Tiga Puluh.

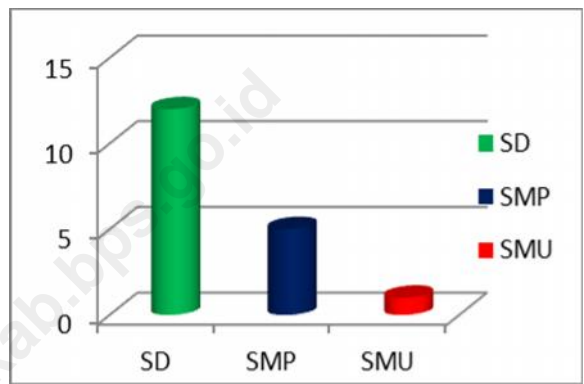
Jumlah Sekolah pada Tahun 2011, sama dengan keadaan pada dua tahun sebelumnya. Artinya dalam tiga tahun terakhir ini, belum ada penambahan jumlah sekolah.

*** *Tahukah Anda*

Jarak dari Kecamatan Lais ke Desa Kalbang lebih kurang 17,10 KM, artinya bila dari kecamatan untuk menuju SMU, harus

menempuh jarak yang cukup jauh dan memerlukan waktu yang cukup lama.

Jumlah Sekolah di Kecamatan Lais Tahun 2011



Sumber : Kecamatan Lais Dalam Angka 2011

Jumlah Sekolah Dasar Per Desa Kecamatan Lais, Tahun 2011



Sumber : Kecamatan Lais Dalam Angka 2011

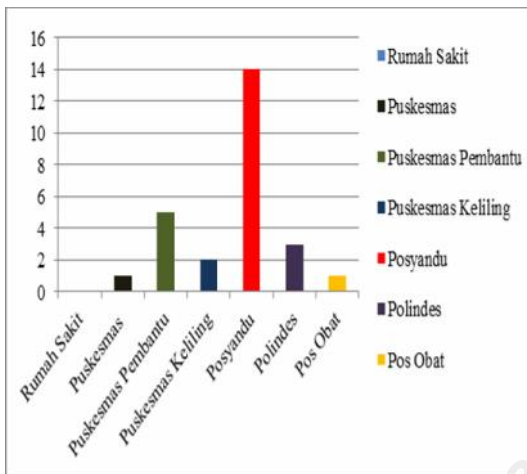
4

KESEHATAN

Tenaga Kesehatan di dominasi oleh Bidan dan Dukun

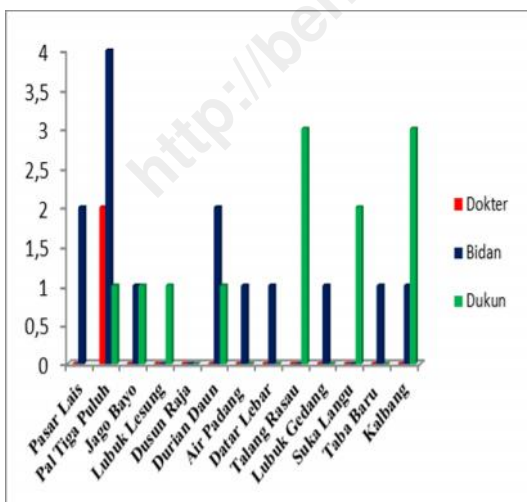
Tenaga kesehatan yang terbanyak adalah **BIDAN** yang hampir ada di setiap desa di Kecamatan Lais

Jumlah Sarana Kesehatan di Kecamatan Lais Tahun 2011



Sumber : Kecamatan Lais Dalam Angka 2011

Jumlah Tenaga Kesehatan Per Desa di Kecamatan Lais Tahun 2011



Sumber : Kecamatan Lais Dalam Angka 2011

Kesehatan merupakan salah satu indikator kesejahteraan rakyat. Tingkat kesehatan masyarakat akan sangat menentukan kualitas kehidupan seseorang. Semakin baik tingkat kesehatan masyarakat, akan semakin baik pula pembangunan.

Untuk meningkatkan kesehatan masyarakat, diperlukan sarana dan prasarana yang memadai di bidang kesehatan. Di Kecamatan Lais, terdapat , 0 Rumah Sakit, 1 Puskesmas, 5 Puskesmas pembantu, 2 Puskesmas Keliling, 14 Posyandu dan 3 Polindes. Untuk tenaga kesehatan, di Kecamatan Lais terdapat 2 orang dokter umum, 14 orang bidan dan 12 orang dukun bayi.

***Tahukah Anda

Di Kecamatan Lais, pada tahun 2011, Akseptor aktif Keluarga Berencana paling banyak menggunakan alat kontrasepsi SUNTIKAN. Sebanyak 425 Akseptor menggunakan alat KB Pil, dan sebanyak 35 persen akseptor menggunakan alat KB PIL

PERTANIAN

5

Jagung merupakan tanaman palawija dengan produksi tinggi

Produksi tanaman pangan tertinggi kedua setelah padi adalah produksi jagung, yaitu sebesar 250 (Ton) dengan luas panen 909,2 (Ha) pada Tahun 2010.

Produksi tanaman pangan terbesar adalah dari tanaman padi. Pada Tahun 2011, di Kecamatan Lais produksi tanaman padi sawah sebesar 7.641 Ton dengan luas Panen 1.698 Ha, sedangkan padi ladang sebesar 469,50 Ton dengan luas panen 245 Ha.

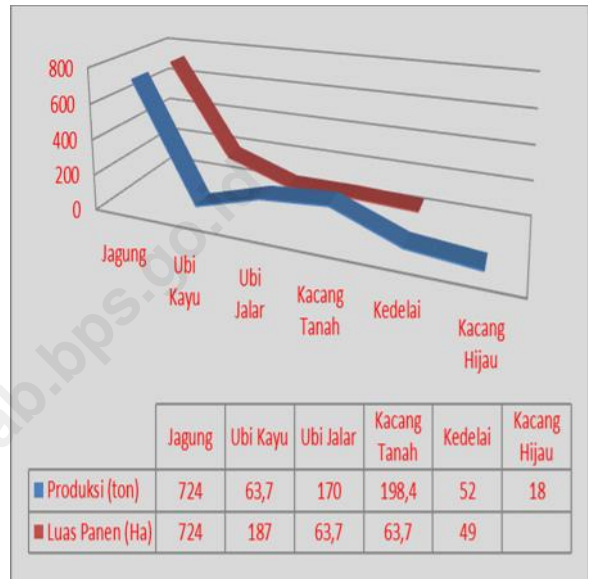
Produksi Padi Sawah dan Padi Ladang Di Kecamatan Lais Tahun 2011



Sumber : Kecamatan Lais Dalam Angka 2011

Selain padi, tanaman palawija yang juga cukup besar produksinya di Kecamatan Lais adalah tanaman jagung. Pada tahun 2011 produksi jagung mencapai 250 Ton dengan luas panen 909,2 Ha, meningkat dari Tahun 2009 yang sebesar 160,2 Ton.

Produksi dan Luas Panen Palawija di Kecamatan Lais Tahun 2011



Sumber : Kecamatan Lais Dalam Angka 2011

*** *Tahukah Anda*

Selain dari Produksi padi dan Palawija Kecamatan Lais juga termasuk daerah yang memproduksi sayur-sayuran walaupun tidak sebanyak dengan daerah-daerah lain

6

TRANSPORTASI

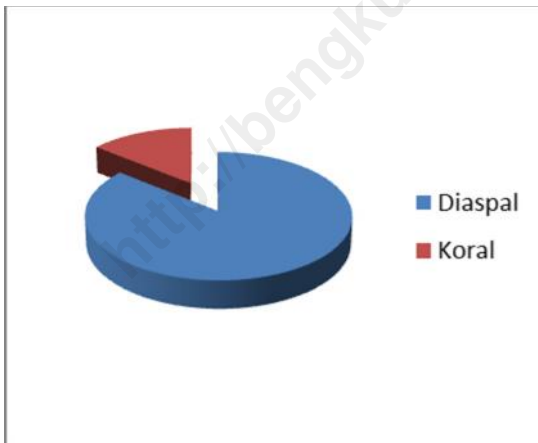
Sebagian Kecil masih ada Jalan yang rusak

Pada Tahun 2011, keadaan Jalan sudah cukup baik di Kecamatan Lais dengan Kondisi jalan 36,2 Km sudah diaspal dan 5,9 Km hanya dikoral

Jalan sebagai sarana penunjang transportasi memiliki peranan penting khususnya untuk transportasi darat. Kondisi jalan sangat berpengaruh terhadap kegiatan ekonomi Kecamatan, misalnya Pertanian dan lain sebagainya. Untuk mendukung transportasi darat Pemerintah daerah telah membangun jalan sepanjang 42,7 KM di Kecamatan Lais.

Berdasarkan Kondisi jalan, 36,2 KM Jalan dikecamatan lais diaspal dan 5,9 KM hanya dikoral hal ini cukup membantu kegiatan ekonomi di Kecamatan lais cukup lancar.

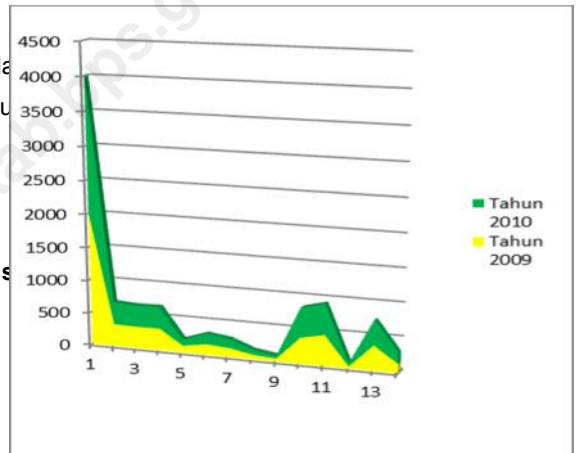
Kondisi Permukaan Jalan di Kecamatan Lais Tahun 2011



Sumber : Kecamatan Lais Dalam Angka 2011

Disamping Jalan, Listrik salah satu merupakan kebutuhan manusia sebagai sumber penerangan dan energi lain baik disektor rumah tangga maupun industri, Listrik memegang peranan yang sangat penting Penggunaan Listrik pada Tahun 2012 mengalami peningkatan yang cukup tinggi dari tahun 2011

Banyaknya Rumah Tangga Pemakai Listrik di Kecamatan Lais Tahun 2012/2011



Sumber : Kecamatan Lais Dalam Angka 2011

*** *Tahukah Anda*

Pada Tahun 2011, Rumah Tangga pemakai Listrik cukup tinggi dibandingkan dengan Tahun 20110

<http://bengkuluutarakab.bps.go.id>