



KECAMATAN PECALUNGAN DALAM ANGKA

2019





KECAMATAN PECALUNGAN DALAM ANGKA

2019

KECAMATAN PECALUNGAN
Dalam Angka
2019

ISBN: 978-602-6375-68-1

Nomor Publikasi: 33250.1914

Katalog: 1102001.3325091

Ukuran Buku: A5 (14,8 cm x 21 cm)

Jumlah Halaman: xii + 96 halaman

Naskah:

Badan Pusat Statistik Kabupaten Batang

Gambar Kover oleh:

Badan Pusat Statistik Kabupaten Batang

Ilustrasi Kover:

Penggunaan Dana Desa tahun anggaran 2018 untuk Pembangunan Daerah di Kecamatan Pecalungan

Diterbitkan oleh:

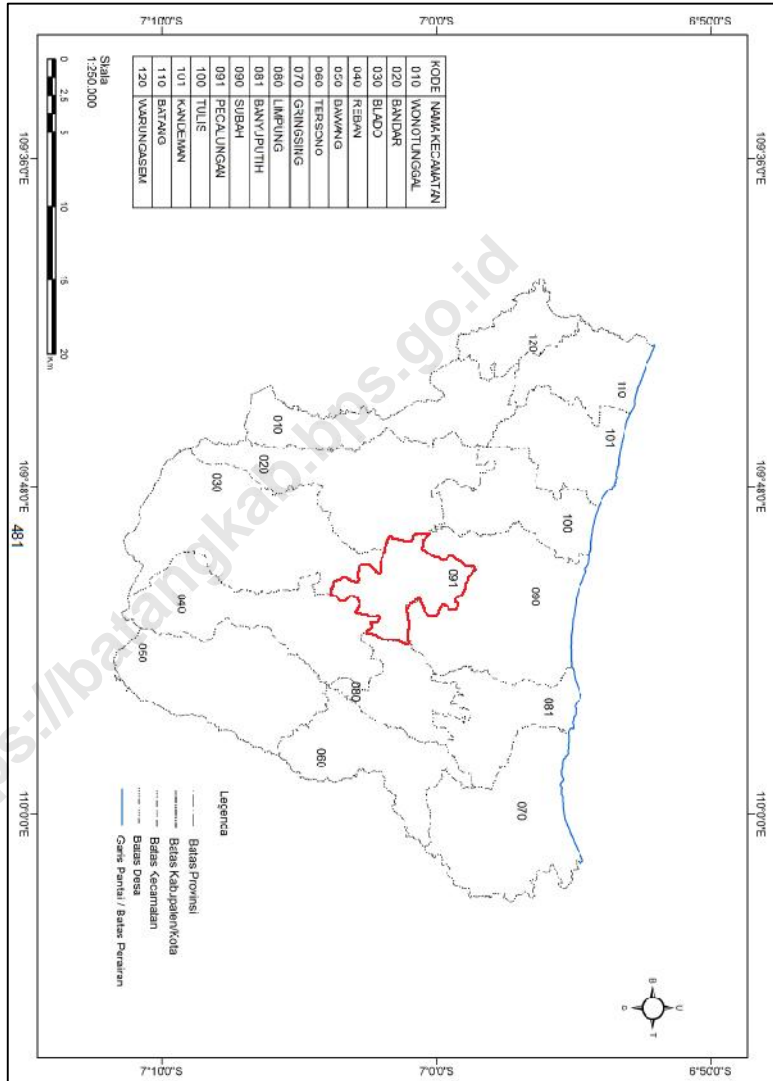
© BPS Kabupaten Batang

Dicetak oleh:

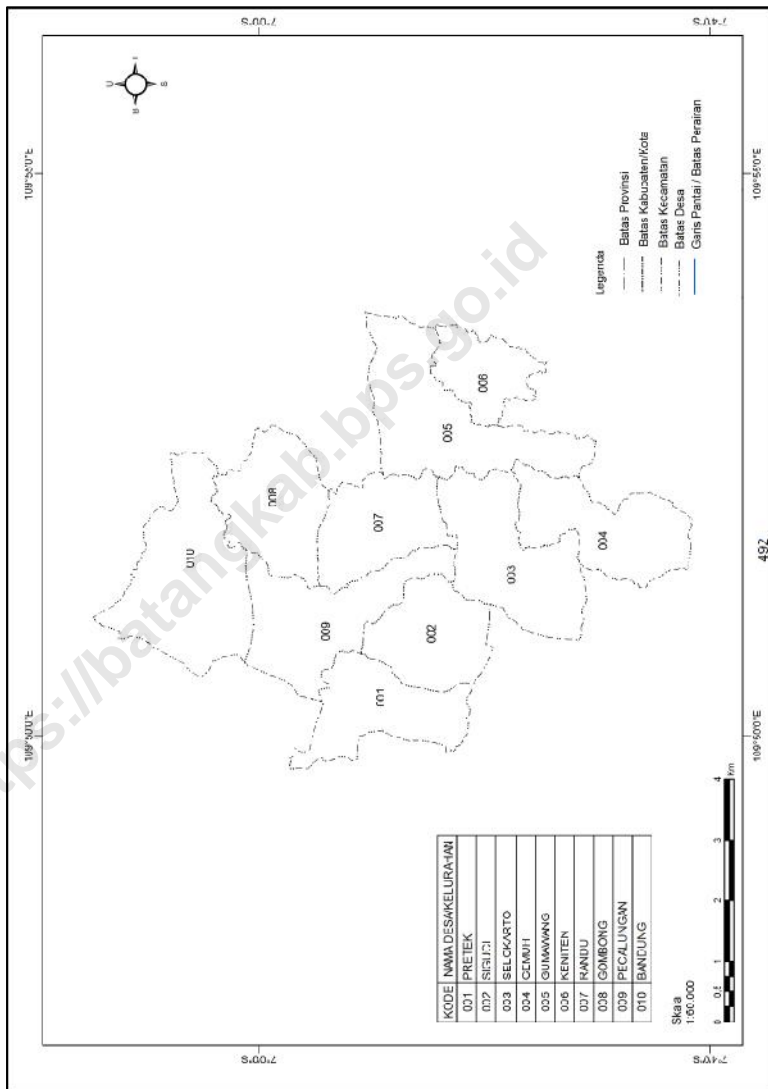
CV. Niaga

Dilarang mengumumkan, mendistribusikan, mengomunikasikan, dan/atau menggandakan sebagian atau seluruh isi buku ini untuk tujuan komersial tanpa izin tertulis dari Badan Pusat Statistik.

PETA WILAYAH KABUPATEN BATANG



PETA WILAYAH KECAMATAN PECALUNGAN





SAMBUTAN
KEPALA BPS KABUPATEN BATANG

Assalamu' alaikum wr. wb

Puji syukur kita panjatkan kepada Tuhan Yang Maha Esa yang telah melimpahkan rahmat-Nya kepada kita semua, sehingga penyusunan publikasi “Kecamatan Pecalungan Dalam Angka 2019” dapat diselesaikan secara tepat waktu.

Publikasi ini disusun untuk menghimpun data potensi daerah di wilayah Kecamatan Pecalungan dari berbagai sektor yang dapat digunakan untuk membantu menyusun perencanaan dan mengevaluasi pembangunan yang telah dilaksanakan.

Kami ucapkan terima kasih kepada Koordinator Statistik Kecamatan Pecalungan dan semua pihak yang telah turut serta membantu dalam proses penyusunan publikasi “Kecamatan Pecalungan Dalam Angka 2019”, semoga publikasi ini dapat bermanfaat bagi semua pihak.

Wassalamu' alaikum wr. wb.

Batang, September 2019
Kepala Badan Pusat Statistik
Kabupaten Batang

TINA WAHYUFITRI, S.Si, M.Si

KATA PENGANTAR

Assalamu' alaikum wr. wb


"Kecamatan Pecalungan Dalam Angka 2019" merupakan publikasi tahunan sebagai kelanjutan publikasi sebelumnya yang menyajikan data statistik secara series. Publikasi ini memuat gambaran mengenai keadaan geografis, pemerintahan, penduduk, sosial dan ekonomi Kecamatan Pecalungan pada tahun 2018.

Penghargaan dan ucapan terima kasih yang sebesar-besarnya kami sampaikan kepada berbagai pihak baik instansi pemerintah maupun swasta atas bantuan dan dukungan dalam penyusunan publikasi ini.

Semoga publikasi ini bermanfaat bagi pengguna data dan kami harapkan kritik serta saran yang bersifat membangun untuk penyempurnaan publikasi berikutnya.

Wassalamu' alaikum wr. wb.

Pecalungan, September 2019
Koordinator Statistik Kecamatan
Pecalungan



AGUS SUJARWO

DAFTAR ISI

| | Halaman |
|--|---------|
| Peta Wilayah Kabupaten Batang | iii |
| Peta Wilayah Kecamatan Pecalungan | iv |
| Sambutan Kepala BPS Kabupaten Batang | v |
| Kata Pengantar | vi |
| Daftar Isi | vii |
| Daftar Tabel | viii |
| Daftar Gambar | xi |
| Penjelasan Umum | xii |

<https://batangkab.bps.go.id>

DAFTAR TABEL

| | Halaman |
|--|---------|
| BAB I. KEADAAN GEOGRAFI | |
| 1.1. Letak Geografis Kecamatan Pecalungan | 4 |
| 1.2. Jarak dari Ibukota Kecamatan Pecalungan ke Kantor Desa | 5 |
| 1.3. Letak Titik Koordinat Kantor Desa dan Kantor Kecamatan di Kecamatan Pecalungan Luas Wilayah Menurut Jenis Tanah | 6 |
| 1.4. Batas Wilayah Desa di Kecamatan Pecalungan | 7 |
| 1.5. Luas Wilayah Menurut Jenis Tanah di Kecamatan Pecalungan, 2018 . | 8 |
| 1.6. Luas Tanah Sawah Menurut Jenis Pengairan di Kecamatan Pecalungan, 2018 | 9 |
| 1.7. Luas Tanah Kering Menurut Penggunaannya di Kecamatan Pecalungan, 2018 | 10 |
| BAB II. PEMERINTAHAN | |
| 2.1. Klasifikasi Desa Menurut Status Pemerintahan di Kecamatan Pecalungan, 2018 | 14 |
| 2.2. Klasifikasi Desa Menurut Tingkat Perkembangan Desa di Kecamatan Pecalungan, 2018 | 15 |
| 2.3. Nama Dusun, RW dan RT di Kecamatan Pecalungan, 2018 | 16 |
| 2.4. Jumlah Perangkat Desa Menurut Jenisnya di Kecamatan Pecalungan, 2018 | 17 |
| 2.5. Luas Tanah Bengkok Perangkat Desa Menurut Jenis Tanah di Kecamatan Pecalungan, 2018 (Hektar) | 19 |
| 2.6. Luas Tanah Kas Desa Menurut Jenis Tanah di Kecamatan Pecalungan, 2018 (Hektar) | 20 |
| 2.7. Jumlah Tempat Pemungutan Suara (TPS), Jumlah Pemilih dan Pengguna Hak Pilih pada Pemilu 2014 di Kecamatan Pecalungan | 21 |
| 2.8. Jumlah Pemilih dan Pengguna Hak Pilih Pemilu Kepala Daerah Kabupaten Batang 2017 di Kecamatan Pecalungan | 23 |
| 2.9. Hasil Perolehan Suara Pemilu Kepala Daerah Kabupaten Natang 2017 di Kecamatan Pecalungan | 24 |
| 2.10. Jumlah Pemilih dan Pengguna Hak Pilih Pemilu Kepala Daerah Provinsi Jawa Tengah 2018 di Kecamatan Pecalungan | 25 |
| 2.11. Hasil Perolehan Suara Pemilu Kepala Daerah Provinsi Jawa Tengah 2018 di Kecamatan Pecalungan | 26 |
| BAB III. PENDUDUK DAN KETENAGAKERJAAN | |
| 3.1. Jumlah Penduduk Menurut Jenis Kelamin dan Sex Rasio di Kecamatan Pecalungan, 2018 | 30 |
| 3.2. Jumlah Penduduk Menurut Kelompok Umur dan Jenis Kelamin di Kecamatan Pecalungan, 2018 | 31 |
| 3.3. Jumlah Penduduk Menurut Kelompok Umur dan Desa di Kecamatan Pecalungan, 2018 | 32 |
| 3.4. Jumlah Penduduk Menurut Status Kewarganegaraan di Kecamatan Pecalungan, 2018 | 35 |

| | | |
|----------------|---|----|
| 3.5. | Kepadatan Penduduk per Hektar dan Kilometer Persegi di Kecamatan Pecalungan, 2018 | 36 |
| | | |
| BAB IV. SOSIAL | | |
| 4.1. | Banyaknya Sekolah Taman Kanak-kanak dan Raudhatul Athfal di Kecamatan Pecalungan Tahun Pelajaran 2018/2019 | 41 |
| 4.2. | Banyaknya Sekolah Dasar dan Madrasah Ibtidaiyah di Kecamatan Pecalungan Tahun Pelajaran 2018/2019 | 42 |
| 4.3. | Banyaknya Sekolah Menengah Pertama dan Madrasah Tsanawiyah di Kecamatan Pecalungan Tahun Pelajaran 2018/2019 .. | 43 |
| 4.4. | Banyaknya Sekolah Menengah Atas, Kejuruan dan Madrasah Aliyah di Kecamatan Pecalungan Tahun Pelajaran 2018/2019 | 44 |
| 4.5. | Banyaknya Murid Taman Kanak-kanak dan Raudhatul Athfal di Kecamatan Pecalungan Tahun Pelajaran 2018/2019 | 45 |
| 4.6. | Banyaknya Murid Sekolah Dasar dan Madrasah Ibtidaiyah di Kecamatan Pecalungan Tahun Pelajaran 2018/2019 | 46 |
| 4.7. | Banyaknya Murid Sekolah Menengah Pertama dan Madrasah Tsanawiyah di Kecamatan Pecalungan Tahun Pelajaran 2018/2019 .. | 47 |
| 4.8. | Banyaknya Murid Sekolah Menengah Atas, Kejuruan dan Madrasah Aliyah di Kecamatan Pecalungan Tahun Pelajaran 2018/2019 | 48 |
| 4.9. | Banyaknya Guru Taman Kanak-kanak dan Raudhatul Athfal di Kecamatan Pecalungan Tahun Pelajaran 2018/2019 | 49 |
| 4.10. | Banyaknya Guru Sekolah Dasar dan Madrasah Ibtidaiyah di Kecamatan Pecalungan Tahun Pelajaran 2018/2019 | 50 |
| 4.11. | Banyaknya Guru Sekolah Menengah Pertama dan Madrasah Tsanawiyah di Kecamatan Pecalungan Tahun Pelajaran 2018/2019 .. | 51 |
| 4.12. | Banyaknya Guru Sekolah Menengah Atas, Kejuruan dan Madrasah Aliyah di Kecamatan Pecalungan Tahun Pelajaran 2018/2019 | 52 |
| 4.13. | Jumlah Penduduk Menurut Agama di Kecamatan Pecalungan, 2018 . | 53 |
| 4.14. | Jumlah Tempat Ibadah di Kecamatan Pecalungan, 2018 | 54 |
| 4.15. | Jumlah Nikah, Talak, Cerai dan Rujuk di Kecamatan Pecalungan, 2018 | 55 |
| 4.16. | Banyaknya Nikah Menurut Desa dan Lokasi Nikah di Kecamatan Pecalungan, 2018 | 56 |
| 4.17. | Banyaknya Nikah Menurut Bulan dan Lokasi Nikah di Kecamatan Pecalungan, 2018 | 57 |
| 4.18. | Banyaknya Posyandu Menurut Strata di Kecamatan Pecalungan, 2018..... | 58 |
| 4.19. | Banyaknya Upaya Kesehatan Bersumberdaya masyarakat (UKBM) di Kecamatan Pecalungan, 2018 | 59 |
| 4.20. | Jumlah Bidan Desa di Kecamatan Pecalungan, 2018 | 60 |
| 4.21. | Jumlah Tenaga Medis dan Tenaga Keperawatan Menurut Fasilitas Kesehatan Puskesmas, 2018 | 61 |
| 4.22. | Jumlah Pengunjung Rawat Jalan Puskesmas Kecamatan Pecalungan Menurut Bulan, 2018 | 62 |
| 4.23. | Banyaknya Akseptor Baru Keluarga Berencana Menurut Kontrasepsi di Kecamatan Pecalungan, 2018 | 63 |

| | | |
|----------|--|----|
| 4.24. | Banyaknya Akseptor Lestari Keluarga Berencana Menurut Kontrasepsi di Kecamatan Pecalungan, 2018..... | 65 |
| 4.25. | Banyaknya PPKBD dan Kelompok KB Desa di Kecamatan Pecalungan, 2018 | 67 |
| 4.26. | Perkembangan Tahapan Keluarga Sejahtera di Kecamatan Pecalungan, 2018 | 68 |
| 4.27. | Sarana Olahraga Menurut Jenisnya di Kecamatan Pecalungan, 2018 | 70 |
| | | |
| BAB V. | PERTANIAN | |
| 5.1. | Laporan Luas Tanaman Padi di Kecamatan Pecalungan, 2018 | 74 |
| 5.2. | Laporan Luas Tanaman Palawija Jagung di Kecamatan Pecalungan, 2018 | 75 |
| 5.3. | Laporan Luas Tanaman Palawija Kacang Tanah di Kecamatan Pecalungan, 2018 | 76 |
| 5.4. | Laporan Luas Tanaman Palawija Ubikayu/Singkong Tanah di Kecamatan Pecalungan, 2018 | 77 |
| 5.5. | Laporan Luas Tanaman Palawija Ubi Jalar/Ketela Rambat di Kecamatan Pecalungan, 2018 | 78 |
| | | |
| BAB VI. | PEREKONOMIAN DAN KEUANGAN | |
| 6.1. | Jumlah Sarana Ekonomi di Kecamatan Pecalungan, 2018 | 82 |
| 6.2. | Realisasi Dana Desa, Alokasi Dana Desa, Bagi Hasil Pajak dan Retribusi Daerah di Kecamatan Pecalungan, 2018 (Rupiah) | 84 |
| 6.3. | Realisasi Pelaksanaan Anggaran Pendapatan Desa di Kecamatan Pecalungan, 2018 (Rupiah) | 85 |
| 6.4. | Realisasi Pelaksanaan Anggaran Pendapatan Desa di Kecamatan Pecalungan, 2018 (Rupiah) | 86 |
| 6.5. | Realisasi Pelaksanaan Pembiayaan Desa di Kecamatan Pecalungan, 2018 (Rupiah)..... | 88 |
| 6.6.. | Target dan Realisasi Penerimaan Pajak Bumi Bangunan (PBB) di Kecamatan Pecalungan,2018 | 89 |
| 6.5. | Jalan Kabupaten Menurut Ruas di Kecamatan Pecalungan, 2018..... | 90 |
| 6.6. | Jumlah Kecelakaan Lalu Lintas Menurut Bulan di Polsek Pecalungan, 2018 | 91 |
| 6.7. | Jumlah Pelanggan, Volume Air yang Disalurkan dan Nilai Air Minum yang terjual pada Pelanggan PDAM Batang di Kecamatan Pecalungan, 2018 | 92 |
| | | |
| BAB VII. | PERBANDINGAN ANTAR KECAMATAN | |
| 7.1. | Perbandingan Luas Wilayah Antar Kecamatan, 2018 | 95 |
| 7.2. | Perbandingan Jumlah Penduduk Antar Kecamatan dan Sex Ratio, 2018 | 96 |

DAFTAR GAMBAR

| | Halaman |
|---|---------|
| 1. Persentase Penggunaan Lahan di Kecamatan Pecalungan, 2018 | 3 |
| 2. Jumlah Dusun, RW dan RT di Kecamatan Pecalungan, 2018 | 13 |
| 3. Piramida Penduduk Kecamatan Pecalungan, 2018..... | 27 |
| 4. Jumlah Sekolah SD/MI, SMP/MTs dan SMA/SMK/MA di Kecamatan Pecalungan Tahun Pelajaran 2018/2019 | 40 |
| 5. Luas Panen Tanaman Padi dan Palawija di Kecamatan Pecalungan, 2018 | 73 |
| 6. Persentase Realisasi Pelaksanaan Anggaran Belanja Desa di Kecamatan Pecalungan, 2018 | 81 |

PENJELASAN UMUM

Tanda-tanda, satuan-satuan, dan lain-lainnya yang digunakan dalam publikasi ini adalah sebagai berikut:

1. TANDA-TANDA

| | |
|------------------------------|-------|
| Data tidak tersedia | : ... |
| Tidak ada atau nol | : – |
| Data dapat diabaikan | : 0 |
| Tanda decimal | : , |
| Data tidak dapat ditampilkan | : NA |
| Angka perkiraan | : e |
| Angka sementara | : x |
| Angka sangat sementara | : xx |
| Angka diperbaiki | : r |

2. SATUAN

| | |
|---------------------|--|
| barel | : 158,99 liter = 1/6,2898 m ³ |
| hektar (ha) | : 10 000 m ² |
| kilometer (km) | : 1 000 meter (m) |
| knot | : 1,8523 km/jam |
| kuintal | : 100 kg |
| KWh | : 1 000 Watt hour |
| MWh | : 1 000 KWh |
| liter (untuk beras) | : 0,80 kg |
| ons | : 28,31 gram |
| ton | : 1 000 kg |

Satuan lain: buah, dus, butir, helai/lembar, kaleng, batang, pulsa, ton kilometer (ton-km), jam, menit, persen (%).

Perbedaan angka di belakang koma disebabkan oleh pembulatan angka.

BAB 1



KEADAAN GEOGRAFI

Kecamatan Dalam Angka 2019

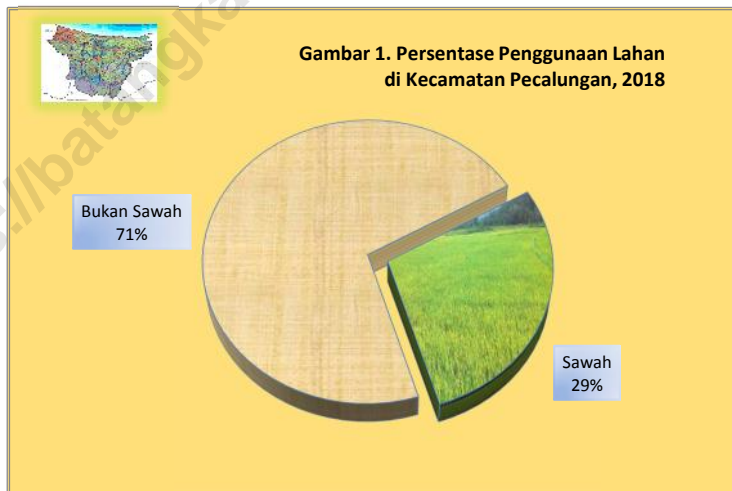
BAB I KEADAAN GEOGRAFI

Dilihat dari Peta Wilayah Kabupaten Batang, Kecamatan Pecalungan berbatasan dengan :

- Sebelah barat : Kecamatan Blado dan Bandar
- Sebelah utara : Kecamatan Subah
- Sebelah timur : Kecamatan Limpung
- Sebelah selatan : Kecamatan Blado dan Reban

Secara administratif Kecamatan Pecalungan terdiri dari 10 (sepuluh) desa dengan letak kantor kecamatan berada di Desa Pecalungan. Berdasarkan data luas wilayah Kecamatan Pecalungan mempunyai luas 3.618,97 Hektar atau 36,19 Kilometer persegi.

Dari hasil laporan desa diperoleh data mengenai luas lahan keadaan tahun 2018 untuk Kecamatan Pecalungan seluruhnya seluas 3.618,97 ha yang terdiri dari lahan sawah 1.031,63 ha dan lahan kering 2.587,34 ha.



Tabel 1.1 Letak Geografis Kecamatan Pecalungan

1. Batas Wilayah KecamatanPecalungan

| | | |
|---------|---|----------------------------|
| Utara | : | Kecamatan Blado dan Bandar |
| Timur | : | Kecamatan Subah |
| Selatan | : | Kecamatan Limpung |
| Barat | : | Kecamatan Blado dan Reban |

2. Jarak Wilayah Kecamatan Pecalungan

| | | |
|------------------|---|---------------|
| Barat ke Timur | : | $\pm 7,25$ Km |
| Utara ke Selatan | : | $\pm 9,85$ Km |

3. Jarak Ibukota Kecamatan Pecalungan ke Ibukota Kabupaten Sekitarnya

| | | | |
|------------------------------------|---|-------------|----|
| Dari Pecalungan ke Batang | : | $\pm 18,18$ | Km |
| Dari Pecalungan ke Kendal | : | $\pm 40,32$ | Km |
| Dari Pecalungan ke Kota Pekalongan | : | $\pm 23,94$ | Km |
| Dari Pecalungan ke Kab Pekalongan | : | $\pm 28,78$ | Km |
| Dari Pecalungan ke Kota Semarang | : | $\pm 63,13$ | Km |

4. Jarak Ibukota Kecamatan Pecalungan ke Ibukota Kecamatan Sekitarnya

| | | | |
|----------------------------|---|------------|----|
| Dari Pecalungan ke Limpung | : | $\pm 7,70$ | Km |
| Dari Pecalungan ke Bandar | : | $\pm 6,13$ | Km |
| Dari Pecalungan ke Subah | : | $\pm 5,86$ | Km |
| Dari Pecalungan ke Blado | : | $\pm 5,95$ | Km |
| DariPecalungan ke Reban | : | $\pm 7,78$ | Km |

5. Ketinggian Rata-rata Kecamatan Pecalungan : ± 23 Meter
Di atas Permukaan Laut

Sumber : Kantor Kecamatan

Tabel 1.2 Jarak dari Ibukota Kecamatan Pecalungan ke Kantor Desa

| Desa | Alamat (Dusun) | Jarak (km) |
|---------------|----------------|------------|
| (1) | (2) | (3) |
| 1. Pretek | Pretek | 1 |
| 2. Siguci | Siguci | 1 |
| 3. Selokarto | Sideleg Lor | 3 |
| 4. Gemuh | Dampyak | 3 |
| 5. Gumawang | Gumawang | 4 |
| 6. Keniten | Keniten | 6 |
| 7. Randu | Gondangsari | 1 |
| 8. Gombong | Munggangsari | 2 |
| 9. Pecalungan | Pecalungan | 1 |
| 10. Bandung | Bandung | 5 |

Sumber : Potensi Desa 2018

Tabel 1.3 Letak Titik Koordinat Kantor Desa dan Kantor Kecamatan
di Kecamatan Pecalungan

| Desa | Garis Lintang dan Bujur | |
|----------------------|-------------------------|-------------|
| | Lintang Selatan | Bujur Timur |
| (1) | (2) | (3) |
| 1. Pretek | 7,0055 | 109,5030 |
| 2. Siguci | 7,0111 | 109,5044 |
| 3. Selokarto | 7,0155 | 109,5132 |
| 4. Gemuh | 7,0519 | 109,8650 |
| 5. Gumawang | 7,0300 | 109,8769 |
| 6. Keniten | 7,0383 | 109,8861 |
| 7. Randu | 7,0169 | 109,8650 |
| 8. Gombong | 7,0022 | 109,8613 |
| 9. Pecalungan | 7,1500 | 109,8616 |
| 10. Bandung | 6,9936 | 109,8611 |
| Kecamatan Pecalungan | 7,01080 | 109,51090 |

Sumber : Potensi Desa 2018

Tabel 1.4 Batas Wilayah Desa di Kecamatan Pecalungan

| Desa | Utara | Selatan | Barat | Timur |
|---------------|----------------|----------------|----------------|----------------|
| (1) | (2) | (3) | (4) | (5) |
| 1. Pretek | Kec. Subah | Kec. Blado | Kec. Bandar | Ds. Pecalungan |
| 2. Siguci | Ds. Pecalungan | Ds. Selokarto | Ds. Pretek | Ds. Pecalungan |
| 3. Selokarto | Ds. Randu | Ds. Gemuh | Kec. Blado | Ds. Gumawang |
| 4. Gemuh | Ds. Selokarto | Kec. Reban | Ds. Selokarto | Kec. Reban |
| 5. Gumawang | Kec. Subah | Kec. Reban | Ds. Randu | Kec. Limpung |
| 6. Kaniten | Ds. Gumawang | Kec. Reban | Ds. Gumawang | Kec. Limpung |
| 7. Randu | Ds. Gombong | Ds. Selokarto | Ds. Pecalungan | Ds. Gumawang |
| 8. Gombong | Ds. Bandung | Ds. Randu | Ds. Bandung | Kec. Subah |
| 9. Pecalungan | Ds. Bandung | Ds. Siguci | Ds. Pretek | Ds. Randu |
| 10. Bandung | Kec. Subah | Ds. Pecalungan | Kec. Subah | Ds. Gombong |

Sumber : Potensi Desa 2018

Tabel 1.5 Luas Wilayah Menurut Jenis Tanah di Kecamatan Pecalungan, 2018

| Desa | Jenis Tanah (Ha) | | |
|---------------|------------------|--------------|----------|
| | Tanah Sawah | Tanah Kering | Jumlah |
| (1) | (2) | (3) | (4) |
| 1. Pretek | 109,10 | 239,83 | 348,93 |
| 2. Siguci | 73,53 | 207,88 | 281,41 |
| 3. Selokarto | 166,70 | 248,47 | 415,18 |
| 4. Gemuh | 145,92 | 149,33 | 295,26 |
| 5. Gumawang | 141,86 | 518,36 | 660,22 |
| 6. Kaniten | 59,35 | 90,75 | 150,10 |
| 7. Randu | 123,39 | 190,11 | 313,51 |
| 8. Gombong | 67,00 | 130,56 | 197,56 |
| 9. Pecalungan | 77,93 | 347,11 | 425,04 |
| 10. Bandung | 66,84 | 464,94 | 531,79 |
| Jumlah | 1 031,63 | 2 587,33 | 3 618,97 |

Sumber : Laporan Desa

Tabel1.6 Luas Tanah Sawah Menurut Jenis Pengairan di Kecamatan Pecalungan,2018

| Desa | Jenis Pengairan Sawah (Ha) | | | | Jumlah |
|---------------|----------------------------|-----------------|-----------|----------------|----------|
| | Teknis | 1 / 2 Teknis | Sederhana | Tadah Hujan | |
| (1) | (2) | (3) | (4) | (5) | (6) |
| 1. Pretek | - | - | 109,10 | - | 109,10 |
| 2. Siguci | - | - | 73,53 | - | 73,53 |
| 3. Selokarto | 125,36 | - | 41,34 | - | 166,70 |
| 4. Gemuh | 112,60 | - | 33,32 | - | 145,92 |
| 5. Gumawang | 64,00 | - | 57,86 | 20,00 | 141,86 |
| 6. Kaniten | 20,00 | - | 39,35 | - | 59,35 |
| 7. Randu | - | - | 88,79 | 34,60 | 123,39 |
| 8. Gombong | - | - | 58,85 | 8,15 | 67,00 |
| 9. Pecalungan | - | - | 73,13 | 4,80 | 77,93 |
| 10. Bandung | - | - | 66,84 | - | 66,84 |
| Jumlah | 321,96 | - | 642,12 | 67,55 | 1 031,63 |

Sumber : Laporan Desa

Tabel 1.7 Luas Tanah Kering Menurut Penggunaannya di Kecamatan Pecalungan, 2018

| Desa | Tanah Kering (Ha) | | | | | Jumlah |
|---------------|-------------------|------------|--------------|----------------|---------|---------|
| | Tegal | Pekarangan | Hutan Negara | Kolam / Tambak | Lainnya | |
| (1) | (2) | (3) | (4) | (5) | (6) | (7) |
| 1. Pretek | 129,16 | 99,11 | - | - | 11,56 | 239,83 |
| 2. Siguci | 117,23 | 53,60 | - | - | 37,05 | 207,88 |
| 3. Selokarto | 149,07 | 91,40 | - | - | 8,00 | 248,47 |
| 4. Gemuh | 52,69 | 85,17 | - | - | 11,47 | 149,33 |
| 5. Gumawang | 266,55 | 243,31 | - | - | 8,50 | 518,36 |
| 6. Kaniten | 46,89 | 28,11 | - | - | 15,75 | 90,75 |
| 7. Randu | 100,16 | 76,61 | - | - | 13,34 | 190,11 |
| 8. Gombong | 90,56 | 30,14 | 9,85 | - | - | 130,56 |
| 9. Pecalungan | 132,04 | 26,30 | 162,96 | - | 25,82 | 347,11 |
| 10. Bandung | 294,46 | 141,46 | 29,02 | - | - | 464,94 |
| Jumlah | 1 378,81 | 875,21 | 201,83 | - | 131,49 | 2 587,3 |

Sumber : Laporan Desa

BAB 2

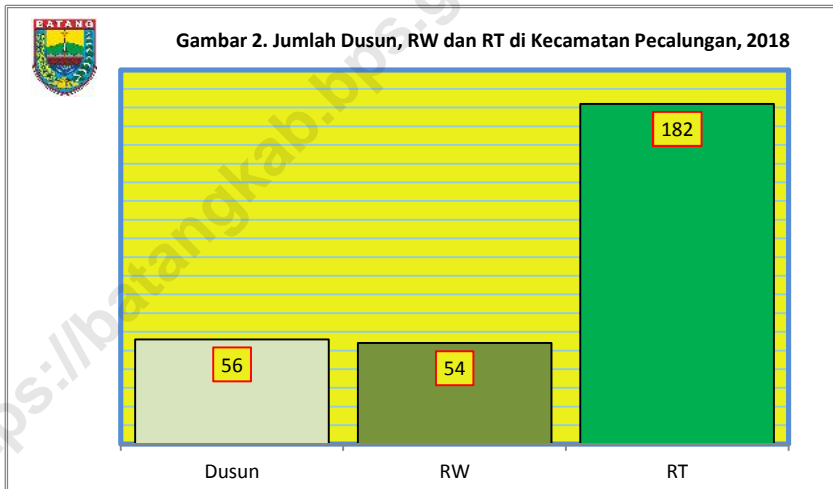


PEMERINTAHAN

Kecamatan Dalam Angka 2019

BAB II PEMERINTAHAN

Kecamatan Pecalungan pada tahun 2018 terbagi dalam 10 desa. Wilayah tersebut terdiri dari 56 dusun, 54 Rukun Warga (RW) dan 182 Rukun Tetangga (RT). Jumlah Rukun Tetangga (RT) terbanyak dimiliki oleh Desa Pretek yaitu sebanyak 30 RT, sedangkan yang paling sedikit dimiliki oleh Desa Keniten dan Desa Siguci , yaitu sebanyak 9 RT. Jumlah perangkat desa di Kecamatan Pecalungan adalah sebanyak 90 orang. Kantor Kecamatan Pecalungan terletak di Jalan Raya Pecalungan Km 01, Desa Pecalungan Kode pos 51262.



Tabel 2.1 Klasifikasi Desa Menurut Status Pemerintahan
di Kecamatan Pecalungan, 2018

| Desa | Desa | Kelurahan |
|---------------|------|-----------|
| (1) | (2) | (3) |
| 1. Pretek | 1 | - |
| 2. Siguci | 1 | - |
| 3. Selokarto | 1 | - |
| 4. Gemuh | 1 | - |
| 5. Gumawang | 1 | - |
| 6. Kaniten | 1 | - |
| 7. Randu | 1 | - |
| 8. Gombong | 1 | - |
| 9. Pecalungan | 1 | - |
| 10. Bandung | 1 | - |
| Jumlah | 10 | - |

Sumber : Potensi Desa 2018

Tabel 2.2 Klasifikasi Desa Menurut Tingkat Perkembangan Desa
di Kecamatan Pecalungan, 2018

| Desa | Swadaya | Swakarya | Swasembada |
|---------------|---------|----------|------------|
| (1) | (2) | (3) | (4) |
| 1. Pretek | - | 1 | - |
| 2. Siguci | - | 1 | - |
| 3. Selokarto | - | 1 | - |
| 4. Gemuh | - | 1 | - |
| 5. Gumawang | - | 1 | - |
| 6. Kaniten | - | 1 | - |
| 7. Randu | - | 1 | - |
| 8. Gombong | - | - | 1 |
| 9. Pecalungan | - | 1 | - |
| 10. Bandung | - | 1 | - |
| Jumlah | - | 9 | 1 |

Sumber : Dispermades Kabupaten Batang

Tabel 2.3 Jumlah Dusun, RW dan RT di Kecamatan Pecalungan, 2018

| Desa | Dusun | RW | RT |
|---------------|-------|-----|-----|
| (1) | (2) | (3) | (4) |
| 1. Pretek | 6 | 6 | 30 |
| 2. Siguci | 3 | 3 | 9 |
| 3. Selokarto | 9 | 5 | 31 |
| 4. Gemuh | 5 | 9 | 21 |
| 5. Gumawang | 7 | 5 | 20 |
| 6. Kaniten | 4 | 4 | 9 |
| 7. Randu | 7 | 7 | 21 |
| 8. Gombong | 3 | 6 | 18 |
| 9. Pecalungan | 6 | 3 | 11 |
| 10. Bandung | 6 | 6 | 12 |
| Jumlah | 56 | 54 | 182 |

Sumber : Kantor Kecamatan

Tabel 2.4 Jumlah Perangkat Desa Menurut Jenisnyadi Kecamatan Pecalungan,2018

| Desa | Kepala Desa | Sekretariat Desa | | | |
|---------------|----------------|--------------------|---------------------|------------------|---------------------|
| | | Sekretaris Desa | Kaur TU dan Umum | Kaur Keuangan | Kaur Perencanaan |
| (1) | (2) | (3) | (4) | (5) | (6) |
| 1. Pretek | 1 | 1 | 1 | 1 | 1 |
| 2. Siguci | 1 | 1 | 1 | 1 | 1 |
| 3. Selokarto | 1 | 1 | 1 | 1 | 1 |
| 4. Gemuh | 1 | 1 | 1 | 1 | 1 |
| 5. Gumawang | 1 | 1 | 1 | 1 | 1 |
| 6. Kaniten | 1 | 1 | 1 | 1 | 1 |
| 7. Randu | 1 | 1 | 1 | 1 | 1 |
| 8. Gombong | 1 | 1 | 1 | 1 | 1 |
| 9. Pecalungan | 1 | 1 | 1 | 1 | 1 |
| 10. Bandung | 1 | 1 | 1 | 1 | 1 |
| Jumlah | 10 | 10 | 10 | 10 | 10 |

Tabel 2.4 Lanjutan

| Desa | Pelaksana Teknis | | | Pelaksana Kewilayahan |
|---------------|-------------------|--------------------|----------------|-----------------------|
| | Kasi Pemerintahan | Kasi Kesejahteraan | Kasi Pelayanan | Kepala Dusun |
| (1) | (6) | (7) | (8) | (9) |
| 1. Pretek | 1 | 1 | 1 | 1 |
| 2. Siguci | 1 | 1 | 1 | 1 |
| 3. Selokarto | 1 | 1 | 1 | 1 |
| 4. Gemuh | 1 | 1 | 1 | 1 |
| 5. Gumawang | 1 | 1 | 1 | 1 |
| 6. Kaniten | 1 | 1 | 1 | 1 |
| 7. Randu | 1 | 1 | 1 | 1 |
| 8. Gombong | 1 | 1 | 1 | 1 |
| 9. Pecalungan | 1 | 1 | 1 | 1 |
| 10. Bandung | 1 | 1 | 1 | 1 |
| Jumlah | 10 | 10 | 10 | 10 |

Sumber : Kantor Kecamatan

Tabel 2.5 Luas Tanah Bengkok Perangkat Desa Menurut Jenis Tanah di Kecamatan Pecalungan, 2018 (Hektar)

| Desa | Sawah | Kering | Jumlah |
|---------------|--------|--------|--------|
| (1) | (2) | (3) | (4) |
| 1. Pretek | 14,09 | 5,25 | 19,37 |
| 2. Siguci | 14,43 | 7,52 | 21,94 |
| 3. Selokarto | 20,29 | - | 20,29 |
| 4. Gemuh | 17,95 | - | 17,95 |
| 5. Gumawang | 12,80 | - | 12,80 |
| 6. Kaniten | 11,22 | 5,77 | 16,90 |
| 7. Randu | 12,24 | - | 12,24 |
| 8. Gombong | 8,39 | - | 8,39 |
| 9. Pecalungan | 13,31 | - | 13,31 |
| 10. Bandung | 8,45 | - | 8,45 |
| Jumlah | 133,15 | 18,54 | 151,69 |

Sumber : Laporan Desa

Tabel 2.6 Luas Tanah Kas Desa Menurut Jenis Tanah
di Kecamatan Pecalungan, 2018 (Hektar)

| Desa | Sawah | Kering | Jumlah |
|---------------|-------|--------|--------|
| (1) | (2) | (3) | (4) |
| 1. Pretek | 1,10 | - | 1,10 |
| 2. Siguci | 1,28 | 1,39 | 2,66 |
| 3. Selokarto | 8,80 | - | 8,80 |
| 4. Gemuh | 8,53 | - | 8,53 |
| 5. Gumawang | 0,30 | - | 0,30 |
| 6. Kaniten | 1,00 | 2,28 | 3,28 |
| 7. Randu | 12,60 | - | 12,60 |
| 8. Gombong | 2,20 | - | 2,20 |
| 9. Pecalungan | 16,07 | - | 16,07 |
| 10. Bandung | 4,00 | - | 4,00 |
| Jumlah | 55,86 | 3,67 | 59,53 |

Sumber : Laporan Desa

Tabel 2.7 Jumlah Tempat Pemungutan Suara (TPS), Jumlah Pemilih dan Pengguna Hak Pilih pada Pemilu 2014 di Kecamatan Pecalungan

| Desa | DPD | | | DPR | | |
|---------------|-----|---------|--------------------|-----|---------|--------------------|
| | TPS | Pemilih | Pengguna Hak Pilih | TPS | Pemilih | Pengguna Hak Pilih |
| (1) | (2) | (3) | (4) | (5) | (6) | (7) |
| 1. Pretek | 15 | 4 808 | 3 735 | 15 | 4 808 | 3 735 |
| 2. Siguci | 5 | 1 618 | 1 232 | 5 | 1 618 | 1 232 |
| 3. Selokarto | 10 | 3 418 | 2 694 | 10 | 3 418 | 2 694 |
| 4. Gemuh | 8 | 2 705 | 2 044 | 8 | 2 705 | 2 044 |
| 5. Gumawang | 10 | 3 001 | 2 263 | 10 | 3 001 | 2 263 |
| 6. Kaniten | 3 | 1 036 | 769 | 3 | 1 036 | 769 |
| 7. Randu | 8 | 2 771 | 1 877 | 8 | 2 771 | 1 877 |
| 8. Gombong | 4 | 1 494 | 1 189 | 4 | 1 494 | 1 189 |
| 9. Pecalungan | 6 | 1 903 | 1 498 | 6 | 1 903 | 1 498 |
| 10. Bandung | 5 | 1 895 | 1 459 | 5 | 1 895 | 1 459 |
| Jumlah | 74 | 24 649 | 18 760 | 74 | 24 649 | 18 760 |

Lanjutan Tabel 2.7

| Desa | DPRD Kabupaten | | | DPRD Provinsi | | |
|---------------|----------------|---------|--------------------|---------------|---------|--------------------|
| | TPS | Pemilih | Pengguna Hak Pilih | TPS | Pemilih | Pengguna Hak Pilih |
| (1) | (2) | (3) | (4) | (5) | (6) | (7) |
| 1. Pretek | 15 | 4 808 | 3 735 | 15 | 4 808 | 3 735 |
| 2. Siguci | 5 | 1 618 | 1 232 | 5 | 1 618 | 1 232 |
| 3. Selokarto | 10 | 3 418 | 2 694 | 10 | 3 418 | 2 694 |
| 4. Gemuh | 8 | 2 705 | 2 044 | 8 | 2 705 | 2 044 |
| 5. Gumawang | 10 | 3 001 | 2 263 | 10 | 3 001 | 2 263 |
| 6. Kaniten | 3 | 1 036 | 769 | 3 | 1 036 | 769 |
| 7. Randu | 8 | 2 771 | 1 877 | 8 | 2 771 | 1 877 |
| 8. Gombong | 4 | 1 494 | 1 189 | 4 | 1 494 | 1 189 |
| 9. Pecalungan | 6 | 1 903 | 1 498 | 6 | 1 903 | 1 498 |
| 10. Bandung | 5 | 1 895 | 1 459 | 5 | 1 895 | 1 459 |
| Jumlah | 74 | 24 649 | 18 760 | 74 | 24 649 | 18 760 |

Sumber : KPU Kabupaten Batang

Tabel 2.8 Jumlah Pemilih dan Pengguna Hak Pilih Pemilu
Kepala Daerah Kabupaten Batang 2017 di Kecamatan Pecalungan

| Desa | Pemilih | Pengguna Hak Pilih | | |
|--------------|---------|--------------------|-----------------|--------|
| | | Suara Sah | Suara Tidak Sah | Jumlah |
| (1) | (2) | (3) | (4) | (5) |
| 1 Bandung | 1 983 | 1 494 | 35 | 1 529 |
| 2 Gemuh | 2 741 | 1 985 | 58 | 2 043 |
| 3 Gombong | 1 594 | 1 221 | 11 | 1 232 |
| 4 Gumawang | 3 018 | 2 225 | 54 | 2 279 |
| 5 Keniten | 1 032 | 739 | 20 | 759 |
| 6 Pecalungan | 2 045 | 1 426 | 39 | 1 465 |
| 7 Pretek | 5 237 | 3 492 | 57 | 3 549 |
| 8 Randu | 2 85 | 1 829 | 62 | 1 891 |
| 9 Selokarto | 3 526 | 2 509 | 69 | 2 578 |
| 10 Siguci | 1 648 | 1 169 | 33 | 1 202 |
| Jumlah | 25 674 | 18 089 | 438 | 18 527 |

Sumber : KPU Kabupaten Batang

Tabel 2.9 Hasil Perolehan Suara Pemilu
Kepala Daerah Kabupaten Batang 2017 di Kecamatan Pecalungan

| Desa | Pasangan Calon | | | | Jumlah |
|--------------|----------------|-------|-------|-----|--------|
| | I | II | III | IV | |
| (1) | (2) | (3) | (4) | (5) | (6) |
| 1 Bandung | 978 | 317 | 196 | 3 | 1 494 |
| 2 Gemuh | 1 603 | 261 | 100 | 21 | 1 985 |
| 3 Gombong | 809 | 218 | 190 | 4 | 1 221 |
| 4 Gumawang | 1 395 | 712 | 92 | 26 | 2 225 |
| 5 Keniten | 342 | 309 | 87 | 1 | 739 |
| 6 Pecalungan | 924 | 342 | 141 | 19 | 1 426 |
| 7 Pretek | 1 992 | 539 | 922 | 39 | 3 492 |
| 8 Randu | 1 187 | 325 | 297 | 20 | 1 829 |
| 9 Selokarto | 1 537 | 719 | 227 | 26 | 2 509 |
| 10 Siguci | 728 | 375 | 54 | 12 | 1 169 |
| Jumlah | 11 495 | 4 117 | 2 306 | 171 | 18 089 |

Pasangan Calon Bupati/Wakil Bupati :

I H. Wihaji, S.Ag, M.Pd. dan Suyono, S.IP, M.Si.

II dr. Lafran Pancaputranto, Sp.OG (K) dan H. Nurhaji Slamet Urip

III AS. Burhan, S.Ag dan Acara Ariani, S.Psi

IV Akhmad Faizin, ST dan Erna Yuniwati

Sumber : KPU Kabupaten Batang

Tabel 2.10 Jumlah Pemilih dan Pengguna Hak Pilih Pemilu
Kepala Daerah Provinsi Jawa Tengah 2018 di Kecamatan Pecalungan

| Desa | Pemilih | Pengguna Hak Pilih | | |
|--------------|---------|--------------------|-----------------|--------|
| | | Suara Sah | Suara Tidak Sah | Jumlah |
| (1) | (2) | (3) | (4) | (5) |
| 1 Bandung | 1 968 | 1 228 | 81 | 1 309 |
| 2 Gemuh | 2 681 | 1 693 | 141 | 1 834 |
| 3 Gombong | 1 556 | 1 119 | 83 | 1 202 |
| 4 Gumawang | 3 060 | 1 896 | 120 | 2 016 |
| 5 Keniten | 1 041 | 711 | 29 | 740 |
| 6 Pecalungan | 1 866 | 1 158 | 48 | 1 206 |
| 7 Pretek | 4 613 | 2 470 | 95 | 2 565 |
| 8 Randu | 2 754 | 1 731 | 115 | 1 846 |
| 9 Selokarto | 3 465 | 2 144 | 136 | 2 280 |
| 10 Siguci | 1 658 | 1 032 | 81 | 1 113 |
| Jumlah | 24 662 | 15 182 | 929 | 16 111 |

Sumber : KPU Kabupaten Batang

Tabel 2.11 Hasil Perolehan Suara Pemilu Kepala Daerah 2018
di Kecamatan Pecalungan

| Desa | Pasangan Calon | | |
|--------------|----------------|-------|--------|
| | I | II | Jumlah |
| (1) | (2) | (3) | (4) |
| 1 Bandung | 779 | 449 | 1 309 |
| 2 Gemuh | 1 141 | 552 | 1 834 |
| 3 Gombang | 748 | 371 | 1 202 |
| 4 Gumawang | 1 299 | 597 | 2 016 |
| 5 Keniten | 449 | 262 | 740 |
| 6 Pecalungan | 775 | 383 | 1 206 |
| 7 Pretek | 1 618 | 852 | 2 565 |
| 8 Randu | 827 | 904 | 1 846 |
| 9 Selokarto | 1 446 | 698 | 2 280 |
| 10 Siguci | 663 | 369 | 1 113 |
| Jumlah | 9 745 | 5 437 | 16 111 |

Pasangan Calon Gubernur/Wakil Gubernur :
I H. Ganjar Pranowo, S H, M IP dan H. Taj Yasin
II H. Sudirman Said dan Hj. Ida Fauziyah

Sumber : KPU Kabupaten Batang

BAB 3



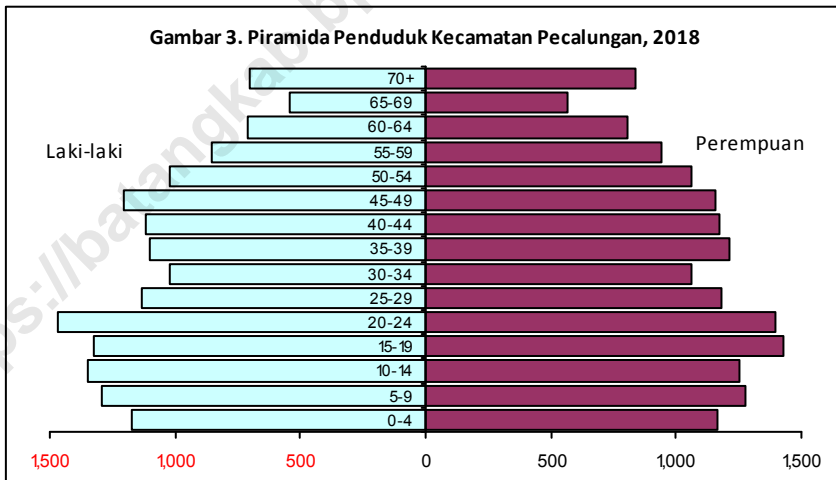
**PENDUDUK DAN
KETENAGAKERJAAN**

Kecamatan Dalam Angka 2019

BAB III PENDUDUK DAN KETENAGAKERJAAN

Berdasarkan hasil proyeksi penduduk, jumlah penduduk Kecamatan Pecalungan tahun 2018 adalah sebanyak 32.482 jiwa. Dari hasil proyeksi tersebut, diperoleh rasio jenis kelamin penduduk Kecamatan Pecalungan dibawah 100 yaitu sebesar 96,98. Hal ini menggambarkan bahwa jumlah penduduk perempuan lebih banyak daripada jumlah penduduk laki-laki.

Sejalan dengan kenaikan jumlah penduduk maka kepadatan penduduk dalam kurun waktu tiga tahun terakhir (2016–2018) cenderung mengalami kenaikan, pada tahun 2016 tercatat sebesar 863 jiwa/km², pada tahun 2017 tercatat sebesar 870 jiwa/km², dan pada tahun 2018 menjadi 898 jiwa/km². Jumlah penduduk yang terus bertambah setiap tahun tidak diimbangi dengan pemerataan penyebaran penduduk di tiap desa. Wilayah terpadat tercatat di Desa Pretek sebanyak 1.701 jiwa/km² dan terjarang penduduknya adalah Desa Bandung yaitu 460 jiwa/km².



Tabel 3.1 Jumlah Penduduk Menurut Jenis Kelamin dan Sex Rasio
di Kecamatan Pecalungan, 2018

| Desa | Penduduk (jiwa) | | | Sex Rasio | |
|--------------|-----------------|-----------|--------|-----------|-------|
| | Laki-laki | Perempuan | Jumlah | | |
| (1) | (2) | (3) | (4) | (5) | |
| 1 Pretek | 2 886 | 3 002 | 5 888 | 96,14 | |
| 2 Siguci | 1 119 | 1 099 | 2 218 | 101,82 | |
| 3 Selokarto | 2 144 | 2 253 | 4 397 | 95,16 | |
| 4 Gemuh | 1 772 | 1 814 | 3 586 | 97,68 | |
| 5 Gumawang | 2 112 | 2 092 | 4 204 | 100,96 | |
| 6 Kaniten | 737 | 754 | 1 491 | 97,75 | |
| 7 Randu | 1 847 | 1 906 | 3 753 | 96,90 | |
| 8 Gombong | 950 | 1 018 | 1 968 | 93,32 | |
| 9 Pecalungan | 1 190 | 1 278 | 2 468 | 93,11 | |
| 10 Bandung | 1 235 | 1 274 | 2 509 | 96,94 | |
| Jumlah | 2018 | 15 992 | 16 490 | 32 482 | 96,98 |
| | 2017 | 15 852 | 16 338 | 32 190 | 97,02 |

Sumber : Proyeksi Penduduk Hasil SP2010

Tabel 3.2 Jumlah Penduduk Menurut Kelompok Umur dan Jenis Kelamin di Kecamatan Pecalungan, 2018

| Kelompok Umur | Laki-laki | Perempuan | Jumlah |
|---------------|-----------|-----------|--------|
| (1) | (2) | (3) | (4) |
| 0 - 9 | 2 464 | 2 439 | 4 903 |
| 10 - 14 | 1 345 | 1 249 | 2 594 |
| 15 - 19 | 1 325 | 1 427 | 2 752 |
| 20 - 24 | 1 472 | 1 395 | 2 867 |
| 25 - 29 | 1 130 | 1 178 | 2 308 |
| 30 - 34 | 1 021 | 1 060 | 2 081 |
| 35 - 39 | 1 098 | 1 209 | 2 307 |
| 40 - 44 | 1 114 | 1 173 | 2 287 |
| 45 - 49 | 1 201 | 1 153 | 2 354 |
| 50 - 54 | 1 020 | 1 059 | 2 079 |
| 55 + | 2 802 | 3148 | 5950 |
| Jumlah 2018 | 15 992 | 16 490 | 32 482 |
| 2017 | 15 852 | 16 338 | 32 190 |

Sumber : Proyeksi Penduduk Hasil SP2010

Tabel 3.3 Jumlah Penduduk Menurut Kelompok Umur dan Desa
di Kecamatan Pecalungan, 2018

| Desa | Kelompok Umur | | | | |
|--------------|---------------|---------|---------|---------|-------|
| | 0 - 9 | 10 - 14 | 15 - 19 | 20 - 24 | |
| (1) | (2) | (3) | (4) | (5) | |
| 1 Pretek | 1 096 | 501 | 482 | 509 | |
| 2 Siguci | 365 | 189 | 166 | 188 | |
| 3 Selokarto | 625 | 323 | 343 | 385 | |
| 4 Gemuh | 502 | 250 | 350 | 304 | |
| 5 Gumawang | 566 | 360 | 384 | 385 | |
| 6 Kaniten | 191 | 112 | 119 | 127 | |
| 7 Randu | 566 | 304 | 320 | 397 | |
| 8 Gombong | 253 | 139 | 150 | 149 | |
| 9 Pecalungan | 365 | 203 | 200 | 196 | |
| 10 Bandung | 374 | 213 | 238 | 227 | |
| Jumlah | 2018 | 4 903 | 2 594 | 2 752 | 2 867 |
| | 2017 | 4 931 | 2 588 | 2 770 | 2 828 |

Sumber : Proyeksi Penduduk Hasil SP2010

Lanjutan Tabel 3.3

| Desa | Kelompok Umur | | | | |
|--------------|---------------|---------|---------|---------|-------|
| | 25 - 29 | 30 - 34 | 35 - 39 | 40 - 44 | |
| (1) | (6) | (7) | (8) | (9) | |
| 1 Pretek | 479 | 364 | 372 | 385 | |
| 2 Siguci | 173 | 156 | 151 | 167 | |
| 3 Selokarto | 333 | 297 | 288 | 296 | |
| 4 Gemuh | 236 | 198 | 254 | 298 | |
| 5 Gumawang | 279 | 306 | 279 | 299 | |
| 6 Kaniten | 134 | 108 | 101 | 84 | |
| 7 Randu | 228 | 234 | 296 | 248 | |
| 8 Gombong | 125 | 121 | 149 | 140 | |
| 9 Pecalungan | 163 | 154 | 201 | 179 | |
| 10 Bandung | 158 | 143 | 216 | 191 | |
| Jumlah | 2018 | 2 308 | 2 081 | 2 307 | 2 287 |
| | 2017 | 2 267 | 2 102 | 2 319 | 2 276 |

Sumber : Proyeksi Penduduk Hasil SP2010

Lanjutan Tabel 3.3

| Desa | Kelompok Umur | | | | |
|--------------|---------------|---------|-------|--------|--------|
| | 45 - 49 | 50 - 54 | 55 + | Jumlah | |
| (1) | (10) | (11) | (12) | (13) | |
| 1 Pretek | 316 | 431 | 953 | 5 888 | |
| 2 Siguci | 176 | 123 | 364 | 2 218 | |
| 3 Selokarto | 310 | 294 | 903 | 4 397 | |
| 4 Gemuh | 317 | 239 | 638 | 3 586 | |
| 5 Gumawang | 335 | 278 | 733 | 4 204 | |
| 6 Kaniten | 88 | 119 | 308 | 1 491 | |
| 7 Randu | 319 | 219 | 622 | 3 753 | |
| 8 Gombong | 163 | 137 | 442 | 1 968 | |
| 9 Pecalungan | 166 | 128 | 513 | 2 468 | |
| 10 Bandung | 164 | 111 | 474 | 2 509 | |
| Jumlah | 2018 | 2 354 | 2 079 | 5 950 | 32 482 |
| | 2017 | 2 344 | 2 048 | 5 717 | 32 190 |

Sumber : Proyeksi Penduduk Hasil SP2010

Tabel 3.4 Jumlah Penduduk Menurut Status Kewarganegaraan
di Kecamatan Pecalungan, 2018

| Desa | Status Kewarganegaraan (jiwa) | | | |
|--------------|-------------------------------|--------|--------|--------|
| | WNI | WNA | Jumlah | |
| (1) | (2) | (3) | (5) | |
| 1 Pretek | 5 888 | - | 5 888 | |
| 2 Siguci | 2 218 | - | 2 218 | |
| 3 Selokarto | 4 397 | - | 4 397 | |
| 4 Gemuh | 3 586 | - | 3 586 | |
| 5 Gumawang | 4 204 | - | 4 204 | |
| 6 Kaniten | 1 491 | - | 1 491 | |
| 7 Randu | 3 753 | - | 3 753 | |
| 8 Gombong | 1 968 | - | 1 968 | |
| 9 Pecalungan | 2 468 | - | 2 468 | |
| 10 Bandung | 2 509 | - | 2 509 | |
| Jumlah | 2018 | 32 482 | - | 32 482 |
| | 2017 | 32 190 | - | 32 190 |

Sumber : Proyeksi Penduduk Hasil SP2010

Tabel 3.5 Kepadatan Penduduk per Hektar dan Kilometer Persegi di Kecamatan Pecalungan, 2018

| Desa | Luas Desa | | Jumlah Penduduk | Kepadatan Penduduk | |
|--------------|-----------|-----------------|-----------------|--------------------|---------------------|
| | Ha | Km ² | | per Ha | per Km ² |
| (1) | (2) | (3) | (4) | (5) | (6) |
| 1 Pretek | 348,93 | 3,49 | 5 888 | 17,01 | 1 701 |
| 2 Siguci | 281,41 | 2,81 | 2 218 | 7,46 | 746 |
| 3 Selokarto | 415,18 | 4,15 | 4 397 | 10,63 | 1 063 |
| 4 Gemuh | 295,26 | 2,95 | 3 586 | 12,34 | 1 234 |
| 5 Gumawang | 660,22 | 6,60 | 4 204 | 6,46 | 646 |
| 6 Kaniten | 150,10 | 1,50 | 1 491 | 9,96 | 996 |
| 7 Randu | 313,51 | 3,14 | 3 753 | 12,05 | 1 205 |
| 8 Gombong | 197,56 | 1,98 | 1 968 | 9,67 | 967 |
| 9 Pecalungan | 425,04 | 4,25 | 2 468 | 6,02 | 602 |
| 10 Bandung | 531,79 | 5,32 | 2 509 | 4,60 | 460 |
| Jumlah 2018 | 3 618,97 | 36,19 | 32 482 | 8,98 | 898 |
| 2017 | 3 618,97 | 36,19 | 32 190 | 8,70 | 870 |

Sumber : Proyeksi Penduduk Hasil SP2010

BAB 4



SOSIAL

Kecamatan Dalam Angka 2019

BAB IV SOSIAL

Peningkatan pendidikan merupakan faktor terpenting dalam pembangunan di Indonesia. Baik dilihat dari sudut pandang penduduk sebagai obyek pembangunan maupun sebagai subyek pembangunan Keberhasilan pembangunan di suatu daerah dapat ditengarai salah satunya dengan tingginya tingkat pendidikan penduduknya. Tentunya hal ini tidak lepas dari sarana pendidikan yang tersedia di daerah tersebut.

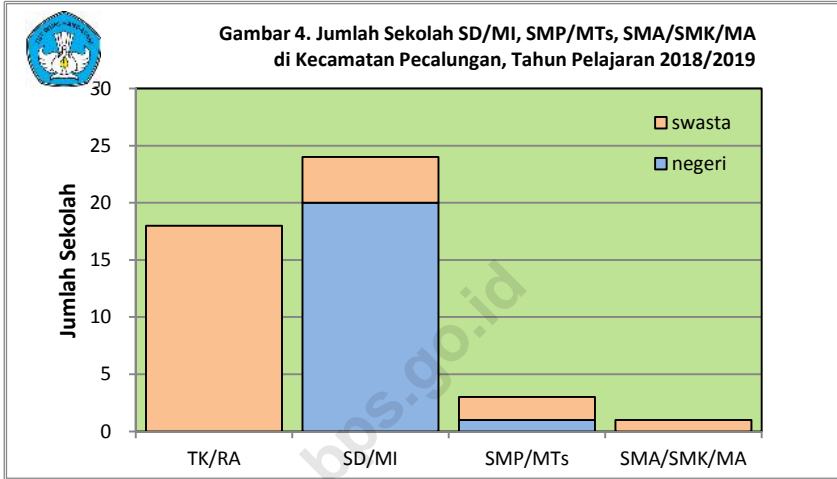
Dibawah naungan Dinas Pendidikan dan Kebudayaan, jumlah sekolah SD sebanyak 20, dengan jumlah guru 146 orang dan murid 2.080 ; sekolah SMP sebanyak 2, dengan jumlah guru 38 orang dan murid 691. Di Kecamatan Pecalungan belum ada SMA yang dikelola oleh pemerintah, hanya ada SMK Ma'Arif dengan jumlah murid 144 dan jumlah guru 25 orang.

Sedangkan dibawah naungan Kementerian Agama, jumlah sekolah MI sebanyak 4, dengan jumlah guru 35 orang dan murid 671 ; sekolah MTs sebanyak 1, dengan jumlah guru 12 orang dan murid 225.

Masih berkaitan dengan penduduk sebagai subyek dan obyek pembangunan, kesehatan merupakan salah satu faktor yang perlu diperhatikan oleh semua pihak, baik masyarakat umum maupun pemerintah. Peran pemerintah dalam masalah pembangunan kesehatan masyarakat disini salah satunya adalah sebagai penyedia fasilitas kesehatan beserta tenaga kesehatannya. Ketersedian dan kemudahan memperoleh fasilitas kesehatan berdampak pada semakin mudahnya masyarakat mendapatkan pelayanan medis secara lebih baik.

Sarana kesehatan yang ada antara lain puskesmas non perawatan 1 unit, puskesmas pembantu 2 unit, sedangkan tenaga kesehatan yang ada antara lain, dokter umum 2 orang, perawat 5 orang, bidan 20 orang.

Jumlah akseptor baru KB pada tahun 2018 mencapai 2.708 peserta. Tren metode kontrasepsi yang digunakan secara umum tidak mengalami perubahan. Metode kontrasepsi yang bersifat tidak permanen diminati oleh lebih banyak peserta KB aktif dari pada. Metode Kontrasepsi Jangka Panjang (MKJP). Lebih spesifik metode suntik merupakan metode kontrasepsi yang paling banyak digunakan, sementara MOP/MOW pesertanya paling sedikit.



Tabel 4.1 Banyaknya Sekolah Taman Kanak-kanak dan Raudhatul Athfal di Kecamatan Pecalungan Tahun Pelajaran 2018/2019

| Desa | TK | | RA | |
|--------------|--------|--------|--------|--------|
| | Negeri | Swasta | Negeri | Swasta |
| (1) | (2) | (3) | (4) | (5) |
| 1 Pretek | - | 2 | - | 1 |
| 2 Siguci | - | 1 | - | - |
| 3 Selokarto | - | 1 | - | 1 |
| 4 Gemuh | - | 1 | - | - |
| 5 Gumawang | - | 2 | - | - |
| 6 Kaniten | - | 1 | - | - |
| 7 Randu | - | 2 | - | 1 |
| 8 Gombong | - | 1 | - | 1 |
| 9 Pecalungan | - | 1 | - | - |
| 10 Bandung | - | 1 | - | 1 |
| Jumlah | - | 13 | - | 5 |

Sumber : Dinas Pendidikan dan Kebudayaan Kabupaten Batang

Tabel 4.2 Banyaknya Sekolah Dasar dan Madrasah Ibtidaiyah di Kecamatan Pecalungan Tahun Pelajaran 2018/2019

| Desa | SD | | MI | |
|--------------|--------|--------|--------|--------|
| | Negeri | Swasta | Negeri | Swasta |
| (1) | (2) | (3) | (4) | (5) |
| 1 Pretek | 2 | - | - | 1 |
| 2 Siguci | 1 | - | - | - |
| 3 Selokarto | 3 | - | - | - |
| 4 Gemuh | 3 | - | - | 1 |
| 5 Gumawang | 3 | - | - | - |
| 6 Kaniten | 1 | - | - | - |
| 7 Randu | 2 | - | - | - |
| 8 Gombong | 1 | - | - | 1 |
| 9 Pecalungan | 2 | - | - | - |
| 10 Bandung | 2 | - | - | 1 |
| Jumlah | 20 | - | - | 4 |

Sumber : Dinas Pendidikan dan Kebudayaan Kabupaten Batang

Tabel 4.3 Banyaknya Sekolah Menengah Pertama dan Madrasah Tsanawiyah di Kecamatan Pecalungan Tahun Pelajaran 2018/2019

| Desa | SMP | | MTs | |
|--------------|--------|--------|--------|--------|
| | Negeri | Swasta | Negeri | Swasta |
| (1) | (2) | (3) | (5) | (6) |
| 1 Pretek | - | - | - | 1 |
| 2 Siguci | - | - | - | - |
| 3 Selokarto | - | - | - | - |
| 4 Gemuh | - | - | - | - |
| 5 Gumawang | - | - | - | - |
| 6 Kaniten | - | - | - | - |
| 7 Randu | - | 1 | - | - |
| 8 Gombong | - | - | - | - |
| 9 Pecalungan | 1 | - | - | - |
| 10 Bandung | - | - | - | - |
| Jumlah | 1 | 1 | - | 1 |

Sumber : Dinas Pendidikan dan Kebudayaan Kabupaten Batang

Tabel 4.4 Banyaknya Sekolah Menengah Atas, Kejuruan dan Madrasah Aliyah di Kecamatan Pecalungan Tahun Pelajaran 2018/2019

| Desa | SMA | | SMK | | MA | |
|--------------|--------|--------|--------|--------|--------|--------|
| | Negeri | Swasta | Negeri | Swasta | Negeri | Swasta |
| (1) | (2) | (3) | (4) | (5) | (6) | (7) |
| 1 Pretek | - | - | - | - | - | - |
| 2 Siguci | - | - | - | - | - | - |
| 3 Selokarto | - | - | - | - | - | - |
| 4 Gemuh | - | - | - | - | - | - |
| 5 Gumawang | - | - | - | - | - | - |
| 6 Kaniten | - | - | - | - | - | - |
| 7 Randu | - | - | - | - | - | - |
| 8 Gombong | - | - | - | - | - | - |
| 9 Pecalungan | - | - | - | 1 | - | - |
| 10 Bandung | - | - | - | - | - | - |
| Jumlah | - | - | - | 1 | - | - |

Sumber : Dinas Pendidikan dan Kebudayaan Kabupaten Batang

Tabel 4.5 Banyaknya MuridTaman Kanak-kanak dan Raudhatul Athfal di Kecamatan PecalunganTahun Pelajaran 2018/2019

| Desa | TK | | RA | |
|--------------|--------|--------|--------|--------|
| | Negeri | Swasta | Negeri | Swasta |
| (1) | (2) | (3) | (4) | (5) |
| 1 Pretek | - | 121 | - | 117 |
| 2 Siguci | - | 54 | - | - |
| 3 Selokarto | - | 29 | - | 41 |
| 4 Gemuh | - | 24 | - | - |
| 5 Gumawang | - | 53 | - | - |
| 6 Kaniten | - | 37 | - | - |
| 7 Randu | - | 54 | - | 62 |
| 8 Gombong | - | 36 | - | 35 |
| 9 Pecalungan | - | 30 | - | - |
| 10 Bandung | - | 32 | - | 40 |
| Jumlah | - | 456 | - | 295 |

Sumber : Dinas Pendidikan dan Kebudayaan Kabupaten Batang

Tabel 4.6 Banyaknya Murid Sekolah Dasar dan Madrasah Ibtidaiyah di Kecamatan Pecalungan Tahun Pelajaran 2018/2019

| Desa | SD | | MI | |
|--------------|--------|--------|--------|--------|
| | Negeri | Swasta | Negeri | Swasta |
| (1) | (2) | (3) | (4) | (5) |
| 1 Pretek | 338 | - | - | 389 |
| 2 Siguci | 157 | - | - | - |
| 3 Selokarto | 279 | - | - | - |
| 4 Gemuh | 273 | - | - | 79 |
| 5 Gumawang | 276 | - | - | - |
| 6 Kaniten | 125 | - | - | - |
| 7 Randu | 208 | - | - | - |
| 8 Gombong | 70 | - | - | 120 |
| 9 Pecalungan | 228 | - | - | - |
| 10 Bandung | 126 | - | - | 83 |
| Jumlah | 2 080 | - | - | 671 |

Sumber : Dinas Pendidikan dan Kebudayaan Kabupaten Batang

Tabel 4.7 Banyaknya Murid Sekolah Menengah Pertama dan Madrasah Tsanawiyah di Kecamatan Pecalungan Tahun Pelajaran 2018/2019

| Desa | SMP | | MTs | |
|--------------|--------|--------|--------|--------|
| | Negeri | Swasta | Negeri | Swasta |
| (1) | (2) | (3) | (4) | (5) |
| 1 Pretek | - | - | - | 225 |
| 2 Siguci | - | - | - | - |
| 3 Selokarto | - | - | - | - |
| 4 Gemuh | - | - | - | - |
| 5 Gumawang | - | - | - | - |
| 6 Kaniten | - | - | - | - |
| 7 Randu | - | 14 | - | - |
| 8 Gombong | - | - | - | - |
| 9 Pecalungan | 677 | - | - | - |
| 10 Bandung | - | - | - | - |
| Jumlah | 677 | 14 | - | 225 |

Sumber : Dinas Pendidikan dan Kebudayaan Kabupaten Batang

Tabel 4.8 Banyaknya Murid Sekolah Menengah Atas, Kejuruan dan Madrasah Aliyah di Kecamatan Pecalungan Tahun Pelajaran 2018/2019

| Desa | SMA | | SMK | | MA | |
|--------------|--------|--------|--------|--------|--------|--------|
| | Negeri | Swasta | Negeri | Swasta | Negeri | Swasta |
| (1) | (2) | (3) | (4) | (5) | (6) | (7) |
| 1 Pretek | - | - | - | - | - | - |
| 2 Siguci | - | - | - | - | - | - |
| 3 Selokarto | - | - | - | - | - | - |
| 4 Gemuh | - | - | - | - | - | - |
| 5 Gumawang | - | - | - | - | - | - |
| 6 Kaniten | - | - | - | - | - | - |
| 7 Randu | - | - | - | - | - | - |
| 8 Gombong | - | - | - | - | - | - |
| 9 Pecalungan | - | - | - | 144 | - | - |
| 10 Bandung | - | - | - | - | - | - |
| Jumlah | - | - | - | 144 | - | - |

Sumber : Dinas Pendidikan dan Kebudayaan Kabupaten Batang

Tabel 4.9 Banyaknya Guru Taman Kanak-kanak dan Raudhatul Athfal di Kecamatan Pecalungan Tahun Pelajaran 2018/2019

| Desa | TK | | RA | |
|--------------|-----|---------|-----|---------|
| | PNS | Non PNS | PNS | Non PNS |
| (1) | (2) | (3) | (4) | (5) |
| 1 Pretek | - | 4 | - | 3 |
| 2 Siguci | - | 2 | - | - |
| 3 Selokarto | - | 4 | - | 3 |
| 4 Gemuh | - | 4 | - | - |
| 5 Gumawang | - | 3 | - | - |
| 6 Kaniten | - | 3 | - | - |
| 7 Randu | - | 4 | - | 3 |
| 8 Gombong | - | 3 | - | 3 |
| 9 Pecalungan | - | 3 | - | - |
| 10 Bandung | - | 2 | - | 2 |
| Jumlah | - | 32 | - | 14 |

Sumber : Dinas Pendidikan dan Kebudayaan Kabupaten Batang

Tabel 4.10 Banyaknya Guru Sekolah Dasar dan Madrasah Ibtidaiyah di Kecamatan Pecalungan Tahun Pelajaran 2018/2019

| Desa | SD | | MI | |
|--------------|-----|---------|-----|---------|
| | PNS | Non PNS | PNS | Non PNS |
| (1) | (2) | (3) | (4) | (5) |
| 1 Pretek | 5 | 12 | 3 | 11 |
| 2 Siguci | 2 | 6 | - | - |
| 3 Selokarto | 12 | 10 | - | - |
| 4 Gemuh | 8 | 14 | 2 | 4 |
| 5 Gumawang | 10 | 12 | - | - |
| 6 Kaniten | 2 | 5 | - | - |
| 7 Randu | 4 | 8 | - | - |
| 8 Gombong | 3 | 4 | 2 | 6 |
| 9 Pecalungan | 8 | 7 | - | - |
| 10 Bandung | 7 | 7 | 2 | 5 |
| Jumlah | 61 | 85 | 9 | 26 |

Sumber : Dinas Pendidikan dan Kebudayaan Kabupaten Batang

Tabel 4.11 Banyaknya Guru Sekolah Menengah Pertama dan Madrasah Tsanawiyah di Kecamatan Pecalungan Tahun Pelajaran 2018/2019

| Desa | SMP | | MTs | |
|--------------|-----|---------|-----|---------|
| | PNS | Non PNS | PNS | Non PNS |
| (1) | (2) | (3) | (4) | (5) |
| 1 Pretek | - | - | 2 | 10 |
| 2 Siguci | - | - | - | - |
| 3 Selokarto | - | - | - | - |
| 4 Gemuh | - | - | - | - |
| 5 Gumawang | - | - | - | - |
| 6 Kaniten | - | - | - | - |
| 7 Randu | - | 8 | - | - |
| 8 Gombong | - | - | - | - |
| 9 Pecalungan | 18 | 12 | - | - |
| 10 Bandung | - | - | - | - |
| Jumlah | 18 | 20 | 2 | 10 |

Sumber : Dinas Pendidikan dan Kebudayaan Kabupaten Batang

Tabel 4.12 Banyaknya Guru Sekolah Menengah Atas, Kejuruan dan Madrasah Aliyah di Kecamatan Pecalungan Tahun Pelajaran 2018/2019

| Desa | SMA | | SMK | | MA | |
|--------------|-----|---------|-----|---------|-----|---------|
| | PNS | Non PNS | PNS | Non PNS | PNS | Non PNS |
| (1) | (2) | (3) | (4) | (5) | (6) | (7) |
| 1 Pretek | - | - | - | - | - | - |
| 2 Siguci | - | - | - | - | - | - |
| 3 Selokarto | - | - | - | - | - | - |
| 4 Gemuh | - | - | - | - | - | - |
| 5 Gumawang | - | - | - | - | - | - |
| 6 Kaniten | - | - | - | - | - | - |
| 7 Randu | - | - | - | - | - | - |
| 8 Gombong | - | - | - | - | - | - |
| 9 Pecalungan | - | - | - | 25 | - | - |
| 10 Bandung | - | - | - | - | - | - |
| Jumlah | - | - | - | 25 | - | - |

Sumber : Dinas Pendidikan dan Kebudayaan Kabupaten Batang

Tabel 4.13 Jumlah Penduduk Menurut Agama di Kecamatan Pecalungan, 2018

| Desa | Islam | Kristen/ Protestan | Katolik | Hindu | Budha | Jumlah |
|--------------|-------|-----------------------|---------|-------|-------|--------|
| (1) | (2) | (3) | (4) | (5) | (6) | (7) |
| 1 Pretek | 5 887 | - | 1 | - | - | 5 888 |
| 2 Siguci | 2 212 | 6 | - | - | - | 2 218 |
| 3 Selokarto | 4 396 | - | 1 | - | - | 4 397 |
| 4 Gemuh | 3 586 | - | - | - | - | 3 586 |
| 5 Gumawang | 4 198 | 2 | 4 | - | - | 4 204 |
| 6 Kaniten | 1 491 | - | - | - | - | 1 491 |
| 7 Randu | 3 750 | - | 3 | - | - | 3 753 |
| 8 Gombong | 1 964 | - | 4 | - | - | 1 968 |
| 9 Pecalungan | 2 468 | - | - | - | - | 2 468 |
| 10 Bandung | 2 509 | - | - | - | - | 2 509 |
| Jumlah | 2018 | 32 461 | 8 | 13 | - | 32 482 |
| | 2017 | 32 171 | 8 | 11 | - | 32 190 |

Sumber : Proyeksi Penduduk Hasil SP2010

Tabel 4.14 Jumlah Tempat Ibadah di Kecamatan Pecalungan,2018

| | Desa | Masjid | Mushola | Gereja | Pura | Vihara | Jumlah |
|----|------------|--------|---------|--------|------|--------|--------|
| | (1) | (2) | (3) | (4) | (5) | (6) | (7) |
| 1 | Pretek | 7 | 44 | - | - | - | 51 |
| 2 | Siguci | 3 | 13 | - | - | - | 16 |
| 3 | Selokarto | 6 | 28 | - | - | - | 34 |
| 4 | Gemuh | 5 | 21 | - | - | - | 26 |
| 5 | Gumawang | 6 | 18 | - | - | - | 24 |
| 6 | Kaniten | 4 | 7 | - | - | - | 11 |
| 7 | Randu | 3 | 20 | - | - | - | 23 |
| 8 | Gombong | 1 | 12 | - | - | - | 13 |
| 9 | Pecalungan | 2 | 11 | - | - | - | 13 |
| 10 | Bandung | 2 | 12 | - | - | - | 14 |
| | Jumlah | 39 | 186 | - | - | - | 225 |

Sumber : KUA Kecamatan Pecalungan

Tabel 4.15 Jumlah Nikah, Talak, Cerai dan Rujuk di Kecamatan Pecalungan, 2018

| Desa | Nikah | Talak | Cerai | Rujuk |
|--------------|-------|-------|-------|-------|
| (1) | (2) | (3) | (4) | (5) |
| 1 Pretek | 75 | - | - | - |
| 2 Siguci | 16 | - | - | - |
| 3 Selokarto | 44 | - | - | - |
| 4 Gemuh | 31 | - | - | - |
| 5 Gumawang | 51 | - | - | - |
| 6 Kaniten | 14 | - | - | - |
| 7 Randu | 34 | - | - | - |
| 8 Gombong | 19 | - | - | - |
| 9 Pecalungan | 30 | - | - | - |
| 10 Bandung | 20 | - | - | - |
| Jumlah | 334 | - | - | - |

Sumber : KUA Kecamatan Pecalungan

Tabel 4.16 Banyaknya Nikah Menurut Bulan dan Lokasi Nikah di Kecamatan Pecalungan, 2018

| Desa | Lokasi Nikah | | Jumlah |
|--------------|--------------|---------------|--------|
| | Kantor | Diluar Kantor | |
| (1) | (2) | (3) | (4) |
| 1 Pretek | 13 | 62 | 75 |
| 2 Siguci | 1 | 15 | 16 |
| 3 Selokarto | 8 | 36 | 44 |
| 4 Gemuh | 10 | 21 | 31 |
| 5 Gumawang | 16 | 35 | 51 |
| 6 Kaniten | 0 | 14 | 14 |
| 7 Randu | 3 | 31 | 34 |
| 8 Gombong | 2 | 17 | 19 |
| 9 Pecalungan | 3 | 27 | 30 |
| 10 Bandung | 0 | 20 | 20 |
| 11 Pretek | 13 | 62 | 75 |
| 12 Siguci | 1 | 15 | 16 |
| Jumlah | 56 | 278 | 334 |

Sumber : KUA Kecamatan Pecalungan

Tabel 4.17 Banyaknya Nikah Menurut Bulan dan Lokasi Nikah di Kecamatan Pecalungan, 2018

| Bulan | Lokasi Nikah | | Jumlah |
|-------------|--------------|---------------|--------|
| | Kantor | Diluar Kantor | |
| (1) | (2) | (3) | (4) |
| 1 Januari | 25 | 6 | 31 |
| 2 Pebruari | 15 | 4 | 19 |
| 3 Maret | 22 | 5 | 27 |
| 4 April | 26 | 6 | 32 |
| 5 Mei | 9 | 2 | 11 |
| 6 Juni | 10 | 2 | 12 |
| 7 Juli | 25 | 4 | 29 |
| 8 Agustus | 60 | 5 | 65 |
| 9 September | 16 | 3 | 19 |
| 10 Oktober | 7 | 6 | 13 |
| 11 Nopember | 15 | 7 | 22 |
| 12 Desember | 48 | 6 | 54 |
| Jumlah | 278 | 56 | 334 |

Sumber : KUA Kecamatan Pecalungan

Tabel 4.18 Banyaknya Posyandu Menurut Strata di Kecamatan Pecalungan, 2018

| Desa | Pratama | Madya | Purnama | Mandiri | Jumlah |
|--------------|---------|-------|---------|---------|--------|
| (1) | (2) | (3) | (4) | (5) | (6) |
| 1 Pretek | - | 3 | 3 | - | 6 |
| 2 Siguci | - | 4 | - | - | 4 |
| 3 Selokarto | - | 3 | 3 | - | 6 |
| 4 Gemuh | - | - | - | 5 | 5 |
| 5 Gumawang | - | 7 | - | - | 7 |
| 6 Kaniten | - | - | - | 4 | 4 |
| 7 Randu | - | 6 | 1 | - | 7 |
| 8 Gombang | - | - | - | 3 | 3 |
| 9 Pecalungan | - | - | - | 6 | 6 |
| 10 Bandung | - | - | - | 3 | 3 |
| Jumlah | - | 23 | 7 | 21 | 51 |

Sumber : PuskesmasKecamatan Pecalungan

Tabel 4.19 Banyaknya Upaya Kesehatan Bersumberdaya Masyarakat (UKBM)
di Kecamatan Pecalungan, 2018

| Desa | Poskesdes | Pustu | Puskesmas |
|--------------|-----------|-------|-----------|
| (1) | (2) | (3) | (4) |
| 1 Pretek | - | 1 | - |
| 2 Siguci | 1 | - | - |
| 3 Selokarto | 1 | - | - |
| 4 Gemuh | - | 1 | - |
| 5 Gumawang | 1 | - | - |
| 6 Kaniten | 1 | - | - |
| 7 Randu | 1 | - | - |
| 8 Gombong | 1 | - | - |
| 9 Pecalungan | - | - | 1 |
| 10 Bandung | 1 | - | - |
| Jumlah | 7 | 2 | 1 |

Sumber : PuskesmasKecamatan Pecalungan

Tabel 4.20 Jumlah Bidan Desa di Kecamatan Pecalungan, 2018

| Desa | Penugasan | Praktik | Jumlah |
|--------------|-----------|---------|--------|
| (1) | (2) | (3) | (4) |
| 1 Pretek | 1 | 1 | 3 |
| 2 Siguci | 1 | - | 2 |
| 3 Selokarto | 1 | - | 2 |
| 4 Gemuh | 1 | 1 | 2 |
| 5 Gumawang | 1 | 1 | 2 |
| 6 Kaniten | 1 | 1 | 2 |
| 7 Randu | 1 | 1 | 2 |
| 8 Gombong | 1 | - | 1 |
| 9 Pecalungan | - | 3 | 3 |
| 10 Bandung | 1 | 1 | 2 |
| Jumlah | 9 | 9 | 21 |

Sumber : PuskesmasKecamatan Pecalungan

Tabel 4.21 Jumlah Tenaga Medis dan Tenaga Keperawatan Menurut Fasilitas Kesehatan Puskesmas, 2018

| Nama Puskesmas / Rincian | | Tahun 2018 |
|---------------------------------------|-----------------------------------|------------|
| (1) | | (2) |
| Puskesmas Kecamatan Pecalungan | | |
| A. Tenaga Medis | Dokter Spesialis | - |
| | Dokter Umum | 2 |
| | Dokter Gigi | - |
| | Dokter Gigi Spesialis | - |
| B. Tenaga Keperawatan | Bidan | 20 |
| | Perawat | 5 |
| | Perawat Gigi | - |
| C. Tenaga Lainnya | Tenaga Kesehatan Masyarakat | - |
| | Tenaga Kesehatan Lingkungan | - |
| | Ahli Teknologi Laboratorium Medik | - |
| | Tenaga Gizi | 1 |
| | Tenaga Kefarmasian | - |
| | Tenaga Administrasi | 4 |
| | Pekarya | 1 |

Sumber : Puskesmas Kecamatan Pecalungan

Tabel 4.22 Jumlah Pengunjung Rawat Jalan Puskesmas Kecamatan Pecalungan Menurut Bulan, 2018

| Bulan | Mandiri | BPJS | Lainnya | Jumlah |
|-------------|---------|-------|---------|--------|
| (1) | (2) | (3) | (4) | (5) |
| 1 Januari | 761 | 814 | 23 | 1 598 |
| 2 Februari | 644 | 653 | 18 | 1 315 |
| 3 Maret | 774 | 756 | 20 | 1 550 |
| 4 April | 569 | 701 | 13 | 1 283 |
| 5 Mei | 655 | 703 | 16 | 1 374 |
| 6 Juni | 463 | 525 | 21 | 1 009 |
| 7 Juli | 651 | 686 | 11 | 1 348 |
| 8 Agustus | 633 | 680 | 22 | 1 335 |
| 9 September | 621 | 606 | 18 | 1 245 |
| 10 Oktober | 749 | 684 | 16 | 1 449 |
| 11 Nopember | 628 | 664 | 13 | 1 305 |
| 12 Desember | 662 | 672 | 12 | 1 346 |
| Jumlah | 7 810 | 8 144 | 203 | 16 157 |

Sumber : Puskesmas Kecamatan Pecalungan

Tabel 4.23 Banyaknya Akseptor Mandiri Keluarga Berencana Menurut Kontrasepsi di Kecamatan Pecalungan, 2018

| Desa | Jenis Kontrasepsi | | | | |
|--------------|-------------------|-----|-----|--------|--------|
| | IUD | MOP | MOW | Implan | Suntik |
| (1) | (2) | (3) | (4) | (5) | (6) |
| 1 Pretek | - | - | 3 | - | 590 |
| 2 Siguci | 1 | - | 2 | 1 | 116 |
| 3 Selokarto | - | - | 2 | 1 | 373 |
| 4 Gemuh | 2 | - | 7 | - | 217 |
| 5 Gumawang | - | - | 3 | - | 290 |
| 6 Kaniten | - | - | 1 | 3 | 65 |
| 7 Randu | 2 | - | 3 | 4 | 276 |
| 8 Gombong | 1 | - | 1 | 1 | 170 |
| 9 Pecalungan | - | - | 14 | 1 | 143 |
| 10 Bandung | - | - | - | - | 217 |
| Jumlah | 6 | 0 | 36 | 11 | 2457 |

Sumber : Balai Penyuluh KB KecamatanPecalungan

Lanjutan Tabel 4.23

| Desa | Jenis Kontrasepsi | | | PUS | Persentase |
|--------------|-------------------|--------|--------|-------|------------|
| | Pil | Kondom | Jumlah | | |
| (1) | (2) | (3) | (4) | (5) | (6) |
| 1 Pretek | 23 | 9 | 625 | 1 556 | 40,17 |
| 2 Siguci | 17 | 2 | 139 | 624 | 22,28 |
| 3 Selokarto | 2 | 11 | 389 | 1 163 | 33,45 |
| 4 Gemuh | 20 | 9 | 255 | 960 | 26,56 |
| 5 Gumawang | 3 | 5 | 301 | 1 211 | 24,86 |
| 6 Kaniten | 4 | 1 | 74 | 472 | 15,68 |
| 7 Randu | 55 | 10 | 350 | 945 | 37,04 |
| 8 Gombong | 4 | 1 | 178 | 578 | 30,80 |
| 9 Pecalungan | 6 | 7 | 171 | 685 | 24,96 |
| 10 Bandung | 4 | 5 | 226 | 712 | 31,74 |
| Jumlah | 138 | 60 | 2 708 | 8 906 | 30,41 |

Sumber : Balai Penyuluh KB KecamatanPecalungan

Tabel 4.24 Banyaknya Akseptor Tidak Mandiri Keluarga Berencana Menurut Kontrasepsi di Kecamatan Pecalungan, 2018

| Desa | Jenis Kontrasepsi | | | | |
|--------------|-------------------|-----|-----|--------|--------|
| | IUD | MOP | MOW | Implan | Suntik |
| (1) | (2) | (3) | (4) | (5) | (6) |
| 1 Pretek | 41 | 10 | 99 | 116 | 110 |
| 2 Siguci | 23 | 37 | 46 | 67 | 18 |
| 3 Selokarto | 48 | 95 | 46 | 96 | 49 |
| 4 Gemuh | 37 | 141 | 47 | 67 | 87 |
| 5 Gumawang | 27 | 185 | 28 | 49 | 41 |
| 6 Kaniten | 39 | 14 | 35 | 71 | 14 |
| 7 Randu | 49 | 7 | 56 | 66 | 49 |
| 8 Gombang | 29 | 2 | 19 | 44 | 57 |
| 9 Pecalungan | 50 | 55 | 92 | 43 | 33 |
| 10 Bandung | 47 | 31 | 4 | 64 | 39 |
| Jumlah | 390 | 577 | 472 | 683 | 497 |

Sumber : Balai Penyuluh KB Kecamatan Pecalungan

Lanjutan Tabel 4.24

| Desa | Jenis Kontrasepsi | | | PUS | Persentase |
|--------------|-------------------|--------|--------|-------|------------|
| | Pil | Kondom | Jumlah | | |
| (1) | (2) | (3) | (4) | (5) | (6) |
| 1 Pretek | 120 | 49 | 545 | 1 556 | 35,03 |
| 2 Siguci | 131 | 38 | 360 | 624 | 57,69 |
| 3 Selokarto | 153 | 33 | 520 | 1 163 | 44,71 |
| 4 Gemuh | 62 | 65 | 506 | 960 | 52,71 |
| 5 Gumawang | 235 | 50 | 615 | 1 211 | 50,78 |
| 6 Kaniten | 97 | 40 | 310 | 472 | 65,68 |
| 7 Randu | 93 | 63 | 383 | 945 | 40,53 |
| 8 Gombong | 69 | 47 | 267 | 578 | 46,19 |
| 9 Pecalungan | 85 | 34 | 392 | 685 | 57,23 |
| 10 Bandung | 158 | 46 | 389 | 712 | 54,63 |
| Jumlah | 1 203 | 465 | 4 287 | 8 906 | 48,14 |

Sumber : Balai Penyuluh KB Kecamatan Pecalungan

Tabel 4.25 Banyaknya PPKBD dan Kelompok KB Desa
di Kecamatan Pecalungan, 2018

| Desa | PPKBD | Kelompok KB Desa |
|--------------|-------|------------------|
| (1) | (2) | (3) |
| 1 Pretek | 1 | 6 |
| 2 Siguci | 1 | 3 |
| 3 Selokarto | 1 | 5 |
| 4 Gemuh | 1 | 9 |
| 5 Gumawang | 1 | 5 |
| 6 Kaniten | 1 | 4 |
| 7 Randu | 1 | 7 |
| 8 Gombong | 1 | 6 |
| 9 Pecalungan | 1 | 3 |
| 10 Bandung | 1 | 6 |
| Jumlah | 10 | 54 |

Sumber : Balai Penyuluh KB Kecamatan Pecalungan

Tabel 4.26 Perkembangan Tahapan Keluarga Sejahtera di Kecamatan Pecalungan, 2018

| Desa | Jumlah Keluarga | Tahapan Keluarga Sejahtera | | | |
|--------------|-----------------|----------------------------|--------|-------------|--------|
| | | Pra Sejahtera | Persen | Sejahtera I | Persen |
| (1) | (2) | (3) | | (5) | (6) |
| 1 Pretek | 1 824 | 785 | 43,04 | 595 | 32,62 |
| 2 Siguci | 743 | 364 | 48,99 | 60 | 8,08 |
| 3 Selokarto | 1 437 | 652 | 45,37 | 187 | 13,01 |
| 4 Gemuh | 1 056 | 648 | 61,36 | 293 | 27,75 |
| 5 Gumawang | 1 420 | 714 | 50,28 | 317 | 22,32 |
| 6 Kaniten | 469 | 122 | 26,01 | 278 | 59,28 |
| 7 Randu | 1 157 | 638 | 55,14 | 143 | 12,36 |
| 8 Gombong | 726 | 416 | 57,30 | 113 | 15,56 |
| 9 Pecalungan | 845 | 445 | 52,66 | 115 | 13,61 |
| 10 Bandung | 844 | 405 | 47,99 | 151 | 17,89 |
| Jumlah | 10 521 | 5 189 | 49,32 | 2 252 | 21,40 |

Sumber : Balai Penyuluh KB KecamatanPecalungan

Lanjutan Tabel 4.26

| | Desa | Jumlah Keluarga | Tahapan Keluarga Sejahtera | |
|----|------------|-----------------|----------------------------|--------|
| | | | Sejahtera II, III, III+ | Persen |
| | (1) | (2) | (3) | (4) |
| 1 | Pretek | 1 824 | 444 | 24,34 |
| 2 | Siguci | 743 | 319 | 42,93 |
| 3 | Selokarto | 1 437 | 598 | 41,61 |
| 4 | Gemuh | 1 056 | 115 | 10,89 |
| 5 | Gumawang | 1 420 | 389 | 27,39 |
| 6 | Kaniten | 469 | 69 | 14,71 |
| 7 | Randu | 1 157 | 376 | 32,50 |
| 8 | Gombong | 726 | 197 | 27,13 |
| 9 | Pecalungan | 845 | 285 | 33,73 |
| 10 | Bandung | 844 | 288 | 34,12 |
| | Jumlah | 10 521 | 3 080 | 29,27 |

Sumber : Balai Penyuluh KB KecamatanPecalungan

Tabel 4.27 Sarana Olahraga Menurut Jenisnya di Kecamatan Pecalungan, 2018

| Desa | Sepakbola | Futsal | Kolam Renang | Badminton | Bola Basket | Bola Voli |
|--------------|-----------|--------|--------------|-----------|-------------|-----------|
| (1) | (2) | (3) | (4) | (5) | (6) | (7) |
| 1 Pretek | 1 | - | - | 1 | - | 1 |
| 2 Siguci | 1 | - | - | 1 | - | 1 |
| 3 Selokarto | 1 | - | - | 1 | - | 1 |
| 4 Gemuh | 1 | - | - | 1 | - | 1 |
| 5 Gumawang | 1 | - | - | 1 | - | 1 |
| 6 Kaniten | 2 | - | - | 1 | - | 1 |
| 7 Randu | 1 | - | - | 3 | - | 2 |
| 8 Gombong | 1 | - | - | 1 | - | 1 |
| 9 Pecalungan | 1 | - | - | 2 | 1 | 1 |
| 10 Bandung | 1 | - | - | 1 | - | 2 |
| Jumlah | 11 | - | - | 13 | 1 | 12 |

Sumber : Laporan Desa

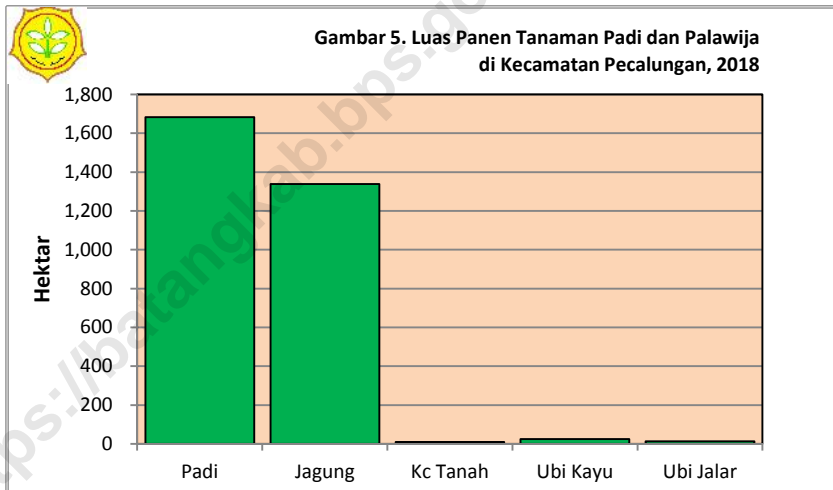
BAB 5



Kecamatan Dalam Angka 2019

BAB V PERTANIAN

Dalam upaya peningkatan produktivitas tanaman pertanian, maka pemerintah daerah Kabupaten Batang mengadakan berbagai upaya dan program kegiatan antara lain perbaikan saluran irigasi, penyuluhan pertanian, pemberian bantuan pupuk, bibit tanaman dan obat pertanian. Luas tanam padi untuk musim tanam 2018 di Kecamatan Pecalungan mencapai 1.847,30 ha, jagung 1.338,20 ha, kacang tanah 11,00 ha, Ubi kayu 33,00 ha serta ubi jalar 19,60,00 ha. Sedangkan luas panen tahun 2018 tanaman padi mencapai 1.683,10 ha, jagung 1.338,40 ha, kacang tanah 10,00 ha, Ubi kayu 25,00 ha serta ubi jalar 13,70 ha.



Tabel 5.1 Laporan Luas Tanaman Padi
di Kecamatan Pecalungan, 2018

| | Bulan | Luas Areal (Ha) | | | | |
|--------|-----------|------------------------------------|----------|----------|----------------|------------------------|
| | | Tanaman Awal Bulan Yang Lalu | Panen | Tanam | Puso/ Rusak | Tanaman Akhir Bulan |
| | (1) | (2) | (3) | (4) | (5) | (6) |
| 1 | Januari | 219,00 | 80,10 | 272,50 | - | 416,00 |
| 2 | Pebruari | 416,00 | 73,20 | 200,30 | - | 546,00 |
| 3 | Maret | 546,00 | 66,40 | 234,50 | - | 718,00 |
| 4 | April | 718,00 | 272,50 | 146,50 | - | 589,00 |
| 5 | Mei | 589,00 | 200,30 | 117,20 | - | 504,00 |
| 6 | Juni | 504,00 | 234,50 | 107,50 | - | 374,00 |
| 7 | Juli | 374,00 | 133,80 | 89,90 | - | 329,00 |
| 8 | Agustus | 329,00 | 117,20 | 146,50 | - | 359,00 |
| 9 | September | 359,00 | 107,50 | 161,20 | - | 414,00 |
| 10 | Oktober | 414,00 | 89,90 | 117,20 | - | 442,00 |
| 11 | Nopember | 442,00 | 146,50 | 117,20 | - | 412,00 |
| 12 | Desember | 412,00 | 161,20 | 136,80 | - | 387,00 |
| Jumlah | | | 1 683,10 | 1 847,30 | - | |

Sumber : Hasil Olah SP2018

Tabel 5.2 Laporan Luas Tanaman Palawija Jagung
di Kecamatan Pecalungan, 2018

| Bulan | Luas Areal (Ha) | | | | |
|-------------|------------------------------|----------|----------|------------|---------------------|
| | Tanaman Awal Bulan Yang Lalu | Panen | Tanam | Puso/Rusak | Tanaman Akhir Bulan |
| (1) | (2) | (3) | (4) | (5) | (6) |
| 1 Januari | 313,00 | 73,30 | 48,90 | - | 288,00 |
| 2 Pebruari | 288,00 | 155,50 | 60,60 | - | 193,00 |
| 3 Maret | 193,00 | 77,60 | 61,70 | - | 177,00 |
| 4 April | 177,00 | 48,90 | 85,00 | - | 214,00 |
| 5 Mei | 214,00 | 60,60 | 98,70 | - | 253,00 |
| 6 Juni | 253,00 | 61,70 | 98,70 | - | 291,00 |
| 7 Juli | 291,00 | 85,00 | 111,40 | - | 318,00 |
| 8 Agustus | 318,00 | 98,70 | 297,00 | - | 521,00 |
| 9 September | 521,00 | 98,70 | 170,00 | - | 594,00 |
| 10 Oktober | 594,00 | 111,40 | 78,20 | - | 560,00 |
| 11 Nopember | 560,00 | 297,00 | 140,10 | - | 398,00 |
| 12 Desember | 398,00 | 170,00 | 87,90 | - | 314,00 |
| Jumlah | | 1 338,40 | 1 338,20 | - | |

Sumber : Hasil Olah SP2018

Tabel 5.3 Laporan Luas Tanaman Palawija Kacang Tanah
di Kecamatan Pecalungan, 2018

| | Bulan | Luas Areal (Ha) | | | | Tanaman Akhir Bulan |
|----|-----------|------------------------------|-------|-------|------------|---------------------|
| | | Tanaman Awal Bulan Yang Lalu | Panen | Tanam | Puso/Rusak | |
| | (1) | (2) | (3) | (4) | (5) | (6) |
| 1 | Januari | 1,00 | 1,00 | 1,00 | - | 1,00 |
| 2 | Pebruari | 1,00 | - | - | - | 1,00 |
| 3 | Maret | 1,00 | - | 2,00 | - | 3,00 |
| 4 | April | 3,00 | 1,00 | - | - | 2,00 |
| 5 | Mei | 2,00 | - | - | - | 2,00 |
| 6 | Juni | 2,00 | 2,00 | 1,00 | - | 1,00 |
| 7 | Juli | 1,00 | - | 2,00 | - | 3,00 |
| 8 | Agustus | 3,00 | 1,00 | 2,00 | - | 4,00 |
| 9 | September | 4,00 | 1,00 | - | - | 3,00 |
| 10 | Oktober | 3,00 | 2,00 | 1,00 | - | 2,00 |
| 11 | Nopember | 2,00 | 1,00 | 1,00 | - | 2,00 |
| 12 | Desember | 2,00 | 1,00 | 1,00 | - | 2,00 |
| | Jumlah | | 10,00 | 11,00 | - | |

Sumber : Hasil Olah SP2018

Tabel 5.4 Laporan Luas Tanaman Palawija Ubikayu/Singkong
di Kecamatan Pecalungan, 2018

| Bulan | Luas Areal (Ha) | | | | |
|-------------|------------------------------------|-------|-------|----------------|------------------------|
| | Tanaman Awal Bulan Yang Lalu | Panen | Tanam | Puso/ Rusak | Tanaman Akhir Bulan |
| (1) | (2) | (3) | (4) | (5) | (6) |
| 1 Januari | 13,00 | 2,00 | 3,00 | - | 14,00 |
| 2 Pebruari | 14,00 | 2,00 | 1,00 | - | 13,00 |
| 3 Maret | 13,00 | - | 5,00 | - | 18,00 |
| 4 April | 18,00 | - | 5,00 | - | 23,00 |
| 5 Mei | 23,00 | 2,00 | 3,00 | - | 24,00 |
| 6 Juni | 24,00 | - | 3,00 | - | 27,00 |
| 7 Juli | 27,00 | 1,00 | 3,00 | - | 29,00 |
| 8 Agustus | 29,00 | 3,00 | 1,00 | - | 27,00 |
| 9 September | 27,00 | 2,00 | 1,00 | - | 26,00 |
| 10 Oktober | 26,00 | 5,00 | - | - | 21,00 |
| 11 Nopember | 21,00 | 5,00 | 4,00 | - | 20,00 |
| 12 Desember | 20,00 | 3,00 | 4,00 | - | 21,00 |
| Jumlah | | 25,00 | 33,00 | - | |

Sumber : Hasil Olah SP2018

Tabel 5.5 Laporan Luas Tanaman Palawija Ubi Jalar/Ketela Rambat di Kecamatan Pecalungan, 2018

| Bulan | Luas Areal (Ha) | | | | |
|-------------|------------------------------|-------|-------|------------|---------------------|
| | Tanaman Awal Bulan Yang Lalu | Panen | Tanam | Puso/Rusak | Tanaman Akhir Bulan |
| (1) | (2) | (3) | (4) | (5) | (6) |
| 1 Januari | - | - | 1,00 | - | 1,00 |
| 2 Pebruari | 1,00 | - | - | - | 1,00 |
| 3 Maret | 1,00 | - | 2,90 | - | 4,00 |
| 4 April | 4,00 | - | 1,00 | - | 5,00 |
| 5 Mei | 5,00 | - | 2,90 | - | 8,00 |
| 6 Juni | 8,00 | 2,90 | 1,00 | - | 6,00 |
| 7 Juli | 6,00 | 1,00 | 2,00 | - | 7,00 |
| 8 Agustus | 7,00 | 2,90 | 2,00 | - | 6,00 |
| 9 September | 6,00 | 1,00 | 1,00 | - | 6,00 |
| 10 Oktober | 6,00 | 2,90 | - | - | 3,00 |
| 11 Nopember | 3,00 | 2,00 | 2,90 | - | 4,00 |
| 12 Desember | 4,00 | 1,00 | 2,90 | - | 6,00 |
| Jumlah | | 13,70 | 19,60 | - | |

Sumber : Hasil Olah SP2018

BAB 6



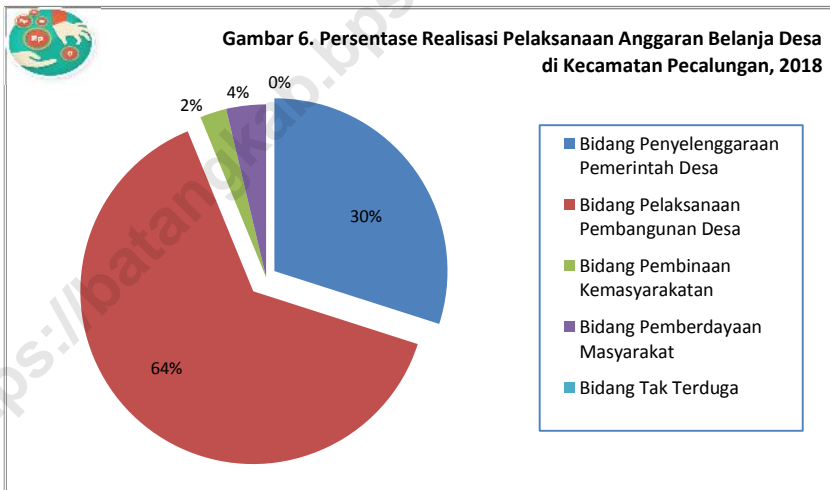
TRANSPORTASI DAN KEUANGAN

Kecamatan Dalam Angka 2019

BAB VI TRANSPORTASI DAN KEUANGAN

Di bidang perekonomian, Kecamatan Pecalungan hampir semua desa memiliki pasar desa yang dapat memenuhi kebutuhan masyarakat. Di Kecamatan Pecalungan juga banyak terdapat warung/toko/kios sebagai sarana lapangan usaha penduduknya. Selain itu juga ada sarana perekonomian lainnya seperti KUD, Koperasi Simpan Pinjam dan lainnya.

Di bidang keuangan, penerimaan Alokasi Dana Desa (ADD) pada tahun 2018 mencapai 3,49 milyar rupiah, sedangkan Dana Desa (DD) mencapai 7,55 milyar rupiah. Realisasi PBB pada tahun 2018 di Kecamatan Pecalungan mencapai 746,26 Juta rupiah.



Tabel 6.1 Jumlah Sarana Ekonomi di Kecamatan Pecalungan,2018

| Desa | Sarana Ekonomi | | | |
|--------------|----------------|-----|----------|-----|
| | Pasar Umum | KUD | Bank/BKK | ATM |
| (1) | (2) | (3) | (4) | (5) |
| 1 Pretek | 1 | - | - | - |
| 2 Siguci | - | - | - | - |
| 3 Selokarto | 1 | - | - | - |
| 4 Gemuh | - | - | - | - |
| 5 Gumawang | - | - | - | - |
| 6 Kaniten | - | - | - | - |
| 7 Randu | - | - | 1 | 1 |
| 8 Gombong | - | - | - | - |
| 9 Pecalungan | 1 | - | - | - |
| 10 Bandung | - | - | - | - |
| Jumlah | 3 | - | 1 | 1 |

Sumber : Laporan Desa

Tabel 6.1 Lanjutan

| Desa | Sarana Ekonomi | | | |
|--------------|------------------|-----|----------|-----|
| | Hotel/Penginapan | KUD | Bank/BKK | ATM |
| (1) | (2) | (3) | (4) | (5) |
| 1 Pretek | - | - | - | - |
| 2 Siguci | - | - | - | - |
| 3 Selokarto | - | - | - | - |
| 4 Gemuh | - | - | - | - |
| 5 Gumawang | - | - | - | - |
| 6 Kaniten | - | - | - | - |
| 7 Randu | - | - | 1 | 1 |
| 8 Gombong | - | - | - | - |
| 9 Pecalungan | - | - | - | - |
| 10 Bandung | - | - | - | - |
| Jumlah | - | - | 1 | 1 |

Sumber : Laporan Desa

Tabel 6 2 Realisasi Dana Desa, Alokasi Dana Desa, Bagi Hasil Pajak dan Retribusi Daerah di Kecamatan Pecalungan, 2018 (Rupiah)

| | Desa | Dana Desa | Alokasi Dana Desa | Bagi Hasil Pajak dan Retribusi Daerah |
|----|------------|---------------|-------------------|---------------------------------------|
| | (1) | (2) | (3) | (4) |
| 1 | Pretek | 1 020 983 000 | 364 488 200 | 29 622 000 |
| 2 | Siguci | 678 389 000 | 336 400 300 | 27 466 000 |
| 3 | Selokarto | 760 824 000 | 413 360 000 | 34 231 000 |
| 4 | Gemuh | 940 226 000 | 369 763 500 | 30 051 000 |
| 5 | Gumawang | 717 306 000 | 374 446 600 | 34 014 000 |
| 6 | Keniten | 663 337 000 | 289 320 000 | 23 961 000 |
| 7 | Randu | 689 340 000 | 384 966 600 | 30 011 000 |
| 8 | Gombong | 712 574 000 | 315 450 500 | 23 348 000 |
| 9 | Pecalungan | 661 269 000 | 320 683 300 | 25 067 000 |
| 10 | Bandung | 710 078 000 | 326 036 100 | 27 704 000 |
| | Jumlah | 7 554 326 000 | 3 494 915 100 | 285 475 000 |

Sumber : Dispermades Kabupaten Batang

Tabel 6.3 Realisasi Pelaksanaan Anggaran Pendapatan Desa di Kecamatan Pecalungan, 2018 (Rupiah)

| Desa | Pendapatan Asli Desa | Pendapatan Transfer | Pendapatan Lain-Lain | Jumlah Pendapatan |
|--------------|----------------------|---------------------|----------------------|-------------------|
| (1) | (2) | (3) | (4) | (5) |
| 1 Pretek | 40 000 000 | 1 470 093 200 | - | 1 510 093 200 |
| 2 Siguci | 58 200 000 | 1 320 705 980 | 1 001 922 | 1 379 907 902 |
| 3 Selokarto | 23 250 000 | 1 454 915 000 | 6 075 481 | 1 484 240 481 |
| 4 Gemuh | 54 969 334 | 1 495 215 157 | - | 1 550 184 491 |
| 5 Gumawang | 40 000 000 | 1 244 766 600 | - | 1 284 766 600 |
| 6 Keniten | 22 500 000 | 1 060 618 000 | - | 1 083 118 000 |
| 7 Randu | 36 600 000 | 1 221 317 600 | - | 1 257 917 600 |
| 8 Gombong | 27 422 500 | 1 139 872 500 | - | 1 167 295 000 |
| 9 Pecalungan | 50 541 545 | 1 221 019 300 | 3 291 752 | 1 274 852 597 |
| 10 Bandung | 88 821 025 | 1 276 318 100 | 6 231 562 | 1 371 370 687 |
| Jumlah | 442 304 404 | 12 904 841 437 | 16 600 717 | 13 363 746 558 |

Sumber : Dispermades Kabupaten Batang

Tabel 6 4 Realisasi Pelaksanaan Anggaran Belanja Desa
di Kecamatan Pecalungan, 2018 (Rupiah)

| | Desa | Bidang Penyelenggaraan Pemerintah Desa | Bidang Pelaksanaan Pembangunan Desa | Bidang Pembinaan Kemasyarakatan |
|----|------------|--|--|---------------------------------------|
| | (1) | (2) | (3) | (4) |
| 1 | Pretek | 404 488 200 | 1 020 983 000 | 55 000 000 |
| 2 | Siguci | 412 918 624 | 1 040 814 400 | 30 840 600 |
| 3 | Selokarto | 439 461 650 | 943 434 000 | 40 000 000 |
| 4 | Gemuh | 485 417 467 | 970 726 000 | 25 000 000 |
| 5 | Gumawang | 491 589 800 | 700 855 900 | 32 342 000 |
| 6 | Keniten | 324 008 300 | 707 337 000 | - |
| 7 | Randu | 419 222 600 | 727 076 868 | 64 411 000 |
| 8 | Gombong | 324 358 800 | 743 074 000 | 61 348 000 |
| 9 | Pecalungan | 343 751 252 | 847 116 560 | - |
| 10 | Bandung | 376 625 100 | 877 328 000 | 22 762 000 |
| | Jumlah | 4 021 841 793 | 8 578 745 728 | 331 703 600 |

Sumber : Dispermades Kabupaten Batang

Lanjutan Tabel 6 4

| | Desa | Bidang Pemberdayaan Masyarakat | Bidang Tak Terduga | Jumlah Belanja |
|----|------------|--------------------------------------|-----------------------|----------------|
| | (1) | (5) | (6) | (7) |
| 1 | Pretek | 29 622 000 | - | 1 510 093 200 |
| 2 | Siguci | 50 000 000 | - | 1 534 573 624 |
| 3 | Selokarto | 30 000 000 | - | 1 452 895 650 |
| 4 | Gemuh | 67 000 000 | - | 1 548 143 467 |
| 5 | Gumawang | 54 500 000 | - | 1 279 287 700 |
| 6 | Keniten | 51 772 700 | - | 1 083 118 000 |
| 7 | Randu | 35 998 100 | - | 1 246 708 568 |
| 8 | Gombong | 20 000 000 | - | 1 148 780 800 |
| 9 | Pecalungan | 75 821 000 | - | 1 266 688 812 |
| 10 | Bandung | 85 250 000 | - | 1 361 965 100 |
| | Jumlah | 499 963 800 | - | 13 432 254 921 |

Sumber : Dispermades Kabupaten Batang

Tabel 6.5 Realisasi Pelaksanaan Pembiayaan Desa
di Kecamatan Pecalungan, 2018 (Rupiah)

| Desa | Penerimaan Pembiayaan | Pengeluaran Pembiayaan | Pembiayaan Netto |
|--------------|--------------------------|---------------------------|---------------------|
| (1) | (2) | (3) | (4) |
| 1 Pretek | - | - | - |
| 2 Siguci | 155 000 000 | | 155 000 000 |
| 3 Selokarto | - | - | - |
| 4 Gemuh | | | - |
| 5 Gumawang | - | - | - |
| 6 Keniten | - | - | - |
| 7 Randu | 9 634 968 | - | 9 634 968 |
| 8 Gombong | - | - | - |
| 9 Pecalungan | 32 116 560 | | 32 116 560 |
| 10 Bandung | - | - | - |
| Jumlah | 196 751 528 | - | 196 751 528 |

Sumber : Dispermades Kabupaten Batang

Tabel 6 6 Target dan Realisasi Penerimaan Pajak Bumi Bangunan (PBB)
di Kecamatan Pecalungan, 2018

| Desa | Baku 2018 | | Penerimaan | |
|--------------|-------------|--------|----------------|--------|
| | Baku (Rp) | SPPT | Realisasi (Rp) | SPPT |
| (1) | (2) | (3) | (4) | (5) |
| 1 Pretek | 111 382 365 | 4 026 | 77 917 699 | 2 977 |
| 2 Siguci | 64 782 371 | 1 853 | 64 782 371 | 1 853 |
| 3 Selokarto | 157 271 996 | 4 482 | 151 613 497 | 4 159 |
| 4 Gemuh | 78 839 385 | 2 795 | 78 839 385 | 2 795 |
| 5 Gumawang | 105 962 256 | 4 662 | 105 962 256 | 4 662 |
| 6 Kaniten | 41 266 261 | 1 484 | 41 266 261 | 1 484 |
| 7 Randu | 77 505 198 | 3 070 | 77 505 198 | 3 070 |
| 8 Gombong | 35 668 712 | 2 023 | 35 668 712 | 2 023 |
| 9 Pecalungan | 41 283 305 | 1 810 | 41 273 305 | 1 809 |
| 10 Bandung | 71 616 212 | 3 074 | 71 436 892 | 3 064 |
| Jumlah | 785 578 061 | 29 279 | 746 265 576 | 27 896 |

Sumber : BPKPAD Kabupaten Batang

Tabel 6.7 Jalan Kabupaten Menurut Ruas di Kecamatan Pecalungan, 2018

| No. | Nama Ruas | Panjang (M) | Lebar (M) | Klasifikasi Fungsi Jalan |
|-----|------------------------------|-------------|-----------|--------------------------|
| (1) | (2) | (3) | (4) | (5) |
| 1 | Subah – Solokerto | 7 880 | 4,00 | LU |
| 2 | Gumawang – Wonosobo | 4 200 | 3,00 | LU |
| 3 | Selopajang Timur – Selokarto | 5 000 | 3,00 | LU |

Keputusan Bupati Batang No. 050/243/2016 tentang Penetapan Status Ruas Jalan Kabupaten

Sumber : Dinas Pekerjaan Umum dan Penataan Ruang Kabupaten Batang

Tabel 6.8 Jumlah Kecelakaan Lalu Lintas Menurut Bulan
di Kecamatan Pecalungan, 2018

| Bulan | Jumlah Kecelakaan Lalu lintas | Jumlah Korban | | | |
|-------------|-------------------------------------|---------------|---------------|----------------|------------------|
| | | Meninggal | Luka Berat | Luka Ringan | Material (Rp) |
| (1) | (2) | (3) | (4) | (5) | (6) |
| 1 Januari | - | - | - | - | - |
| 2 Pebruari | 1 | - | - | 2 | 500 000 |
| 3 Maret | - | - | - | - | - |
| 4 April | - | - | - | - | - |
| 5 Mei | - | - | - | - | - |
| 6 Juni | - | - | - | - | - |
| 7 Juli | - | - | - | - | - |
| 8 Agustus | 1 | - | - | 1 | 1 000 000 |
| 9 September | - | - | - | - | - |
| 10 Oktober | 2 | 1 | - | 5 | 1 500 000 |
| 11 Nopember | 1 | - | - | 1 | 500 000 |
| 12 Desember | - | - | - | - | - |
| Jumlah | 5 | 1 | - | 9 | 3 500 000 |

Sumber : Satlantas Polres Batang

Tabel 6.9 Jumlah Pelanggan, Volume Air yang Disalurkan dan Nilai Air Minum yang terjual pada Pelanggan PDAM Batang di Kecamatan Pecalungan, 2018

| No. | Jenis Pelanggan | Pelanggan | Volume Air (M3) | Nilai (000 Rp) |
|--------|----------------------------|-----------|-----------------|----------------|
| (1) | (2) | (3) | (4) | (5) |
| 1 | Rumah tempat Tinggal | 28 | 454 | 2 335 875 |
| 2 | Hotel/Niaga | 1 | 24 | 200 500 |
| 3 | Umum | 1 | 1 | 23 500 |
| 4 | Badan Sosial / Rumah Sakit | 2 | 6 | 47 000 |
| 5 | Industri | - | - | - |
| 6 | Instasi Pemerintah | 1 | 70 | 689 250 |
| 7 | Khusus | - | - | - |
| Jumlah | | 33 | 555 | 3 296 125 |

Sumber : PDAM Kabupaten Batang

BAB 7



PERBANDINGAN ANTAR KECAMATAN

Kecamatan Dalam Angka 2019

Tabel 7.1 Perbandingan Luas Wilayah Antar Kecamatan, 2018

| | Kecamatan | Luas (Ha) | Persentase |
|----|-------------|-----------|------------|
| | (1) | (2) | (3) |
| 1 | Wonotunggal | 5 235,27 | 6,64 |
| 2 | Bandar | 7 332,80 | 9,30 |
| 3 | Blado | 7 838,92 | 9,94 |
| 4 | Reban | 4 633,38 | 5,88 |
| 5 | Bawang | 7 384,51 | 9,36 |
| 6 | Tersono | 4 932,98 | 6,26 |
| 7 | Warungasem | 7 276,64 | 9,23 |
| 8 | Limpung | 3 341,66 | 4,24 |
| 9 | Banyuputih | 4 442,50 | 5,63 |
| 10 | Subah | 8 352,17 | 10,59 |
| 11 | Pecalungan | 3 618,97 | 4,59 |
| 12 | Tulis | 4 508,78 | 5,72 |
| 13 | Kandeman | 4 175,67 | 5,29 |
| 14 | Batang | 3 434,54 | 4,36 |
| 15 | Warungasem | 2 355,37 | 2,99 |
| | Jumlah | 78 864,16 | 100,00 |

Sumber : Proyeksi Penduduk Hasil SP2010, BPS Kabupaten Batang

Tabel 7.2 Perbandingan Jumlah Penduduk Antar Kecamatan dan Sex Ratio, 2018

| | Kecamatan | Laki-laki | Perempuan | Jumlah | Sex Ratio |
|----|-------------|-----------|-----------|---------|-----------|
| | (1) | (2) | (3) | (4) | (5) |
| 1 | Wonotunggal | 16 658 | 16 580 | 33 238 | 100,47 |
| 2 | Bandar | 34 175 | 33 870 | 68 045 | 100,90 |
| 3 | Blado | 22 884 | 22 525 | 45 409 | 101,59 |
| 4 | Reban | 19 146 | 19 248 | 38 394 | 99,47 |
| 5 | Bawang | 27 537 | 27 259 | 54 796 | 101,02 |
| 6 | Tersono | 19 403 | 19 448 | 38 851 | 99,77 |
| 7 | Gringsing | 30 404 | 29 996 | 60 400 | 101,36 |
| 8 | Limpung | 20 951 | 21 133 | 42 084 | 99,14 |
| 9 | Banyuputih | 17 678 | 17 832 | 35 510 | 99,14 |
| 10 | Subah | 26 064 | 26 738 | 52 802 | 97,48 |
| 11 | Pecalungan | 15 992 | 16 490 | 32 482 | 96,98 |
| 12 | Tulis | 17 902 | 18 214 | 36 116 | 98,29 |
| 13 | Kandeman | 24 071 | 24 483 | 48 554 | 98,32 |
| 14 | Batang | 63 218 | 63 626 | 126 844 | 99,36 |
| 15 | Warungasem | 24 491 | 24 361 | 48 852 | 100,53 |
| | Jumlah | 380 574 | 381 803 | 762 377 | 99,68 |
| | 2017 | 377 492 | 378 587 | 756 079 | 99,71 |
| | 2016 | 374 375 | 375 345 | 749 720 | 99,74 |
| | 2015 | 371 071 | 372 019 | 743 090 | 99,75 |

Sumber : Proyeksi Penduduk Hasil SP2010, BPS Kabupaten Batang

DATA

MENCERDASKAN BANGSA



**BADAN PUSAT STATISTIK
KABUPATEN BATANG**

Jalan Pemuda No.90 Batang 51216

Telp/Fax: (0285) 391004

Homepage: <https://batangkab.bps.go.id> Email: bps3325@bps.go.id

ISBN 978-1-02-1-125-1-A-1

