

0.0804.2851

LABEL SEMENTARA  
SENSUS BARANG 2014

Ruang	ID	Lokasi	Petugas
B2309	1210804.1124-1	CB12	NK



Katalog BPS : 1404.3308

WILDA : 33080-050

**KECAMATAN SRUMBUNG  
KABUPATEN MAGELANG**

**BPS MILIK**  
UPT. PERPUSTAKAAN &  
DOKUMENTASI STATISTIK  
BPS JAKARTA

**315.598**  
Kec.  
Ind.  
*BPS* Badan Pusat Statistik



**DALAM ANGKA  
TAHUN 2003**



**BADAN PUSAT STATISTIK KABUPATEN MAGELANG**

0  
3



**BADAN PUSAT STATISTIK KABUPATEN MAGELANG**  
Jl. Let. Tukiyat No. 4 Telp. (0293) 788143 Fax. (0293) 788143 Kota Mungkid 56511  
E-Mail : bps3308@magelang.wasantara.net.id

## SAMBUTAN CAMAT SRUMBUNG

Assalamu'alaikum Wr.Wb


Buku Kecamatan Dalam Angka disusun dalam rangka memaparkan kondisi kecamatan dalam suatu kurun waktu tertentu dalam bentuk Angka – angka, Data yang disajikan apabila diolah dengan kondisi tertentu dapat memberikan gambaran yang relatif obyektif tentang situasi dan kondisi Kecamatan Srumbung.

Data yang disampaikan disusun dari data yang diperoleh dari pemerintah Desa, Dinas / Intansi ditingkat Kecamatan dalam satu tahun. Potensi baik merupakan kekuatan maupun kelemahan sumber daya yang ada baik alam maupun manusia dapat digunakan menilai Kecamatan Srumbung, sehingga dapat digunakan untuk menemukan permasalahan yang dihadapi dan cara penanganannya. Disamping itu *Buku Kecamatan Srumbung Dalam Angka* ini apabila dibandingkan dengan tahun-tahun sebelumnya dapat digunakan untuk melihat tingkat perkembangan Kecamatan Srumbung.

Dengan keterbatasan yang kami miliki, Buku ini kami sajikan dengan harapan dapat digunakan para pihak yang membutuhkan.

Wassalamu'alaikum Wr Wb.

Srumbung, Mei 2004  
CAMAT SRUMBUNG

  
AGUS SUBROTO, S.Sos  
NIP. 010 072 876

## KATA PENGANTAR

Buku " **KECAMATAN SRUMBUNG DALAM ANGKA** " ini merupakan publikasi tahunan, disusun sebagaimana edisi-edisi sebelumnya maka penerbitan tahun 2003 ini tidak jauh berberda dengan penyajian terdahulu.

Dengan terbitnya buku ini kami sampaikan banyak terima kasih kepada :


1. Yth. Bapak Camat Srumbung
2. Yth. Kepala Dinas / Instansi / Lembaga / Badan baik Pemerintah maupun swasta di Kecamatan Srumbung
3. Yth. Kepala Desa di Kecamatan Srumbung

Kami atas selaku penyusun mengucapkan terima kasih atas bantuan dan kerjasamanya sehingga terwujudnya publikasi ini.

Kritik dan saran yang membangun dari semua pihak untuk penerbitan yang akan datang sangat kami harapkan

Semoga buku ini berguna dan bermanfaat khususnya bagi konsumen data.

Srumbung, Mei 2004  
**Koordinator Statistik  
Kecamatan Srumbung**



**MADYO PURWOKO**

**NIP. 340 006 197**

## NOMOR TABEL

	Halaman
<b>I. GEOGRAFI</b>	
—— Peta Kabupaten Magelang	1
—— Peta Kecamatan Srumbung	2
—— Batas-batas Kecamatan Srumbung	3
I.1. Luas Wilayah Menurut Penggunaan Tanah Dirinci Menurut Desa di Kecamatan Srumbung Keadaan Akhir Tahun 2003	4 - 7
I.2. Banyaknya Curah Hujan di Kecamatan Srumbung Dirinci Menurut Bulan, Tahun 2000-2003	8
I.3. Banyaknya Hari Hujan di Kecamatan Srumbung Dirinci Menurut Bulan, Tahun 2000-2003	9
—— Grafik Banyaknya Curah Hujan di Kecamatan Srumbung Dirinci Menurut Bulan, Tahun 2000-2003	10
—— Grafik Banyaknya Hari Hujan di Kecamatan Srumbung Dirinci Menurut Bulan, Tahun 2000-2003	11
<b>II. PEMERINTAHAN</b>	
II.1. Nama Pejabat Pada Kantor/Dinas/Jawatan di Wilayah Kecamatan Srumbung Tahun 2003	12
II.2. Nama Kepala Desa dan Sekretaris Desa di Kecamatan Srumbung Tahun 2003	13

## NOMOR TABEL

	Halaman
II.3. Banyaknya Dusun, RW, RT, Menurut Desa di Kecamatan Srumbung Tahun 2003	14
II. 4. Klasifikasi Desa di Kecamatan Srumbung Keadaan Tahun 2003	15
II. 5. Banyaknya Wilayah Pencacahan (Wilcah) Menurut Desa di Kecamatan Srumbung Tahun 2003	16
II. 6. Banyaknya Blok Sensus Dalam Pemetaan Sensus Penduduk Tahun 2000 Menurut Desa di Wilayah Kecamatan Srumbung	17
II. 7. Banyaknya Balai Desa dan Kantor Desa di Kecamatan Srumbung pada Akhir Tahun 2003	18
II.8. Luas Tanah Bengkok Pamong Desa Menurut Desa di Kecamatan Srumbung Tahun 2003	19
II.9 Luas Lahan Kas Desa di Kecamatan Srumbung Dirinci Menurut Desa Tahun 2003	20
<b>III. PENDUDUK &amp; ANGKATAN KERJA</b>	
III. 1. Perkembangan Jumlah Penduduk Kecamatan Srumbung Mulai Tahun 1992-2003	21
III. 2. Banyaknya Penduduk Menurut Jenis Kelamin, Dewasa, Anak-anak, Pada Akhir 2003	22
III. 3. Jumlah Penduduk Menurut Jenis Kelamin Dirinci Per Desa di Kecamatan Srumbung Tahun 2003	23

#### IV. NOMOR TABEL

	Halaman
III. 4. Banyaknya Penduduk WNA Tiap Desa di Kecamatan Srumbung Dirinci Menurut Kewarganegaraan dan Jenis Kelamin Tahun 2003	24
III. 5. Luas Wilayah, Jumlah Penduduk dan Kepadatan Penduduk Per Km <sup>2</sup> Dirinci Per Desa di Kecamatan Srumbung Tahun 2003	25
III. 6. Jumlah Penduduk, Rumah Tangga, dan Rata-rata Penduduk tiap Rumah Tangga Dirinci Per Desa di Kecamatan Srumbung Tahun 2003	26
III. 7. Sex Ratio Penduduk di Tiap Desa di Kecamatan Srumbung Tahun 2003	27
III. 8. Mutasi Penduduk di Tiap Desa di Kecamatan Srumbung Selama Tahun 2003	28
III. 9. Jumlah Penduduk di Kecamatan Srumbung Dirinci Menurut Kelompok Umur dan Jenis Kelamin pada Akhir Tahun 2003	29
III. 10. Banyaknya Penduduk Dirinci Menurut Desa, Kelompok Umur dan Jenis Kelamin di Kecamatan Srumbung pada Akhir Tahun 2003	30 - 32
III. 11. Banyaknya Penduduk Berumur 5 Tahun Keatas Dirinci Tiap Desa dan Tingkat Pendidikan di Kecamatan Srumbung pada Akhir Tahun 2003	33

## NOMOR TABEL

	Halaman
III. 12. Banyaknya Penduduk Berumur 10 (sepuluh) Tahun Keatas Menurut Mata Pencaharian Dirinci Per Desa di Kecamatan Srumbung Pada Akhir Tahun 2003	34 - 35
—— Piramida Penduduk di Kecamatan Srumbung Menurut Kelompok Umur Keadaan Akhir Tahun 2003	36
<b>IV. SOSIAL</b>	
IV. 1. Banyaknya Penduduk Menurut Pemeluk Agama di Kecamatan Srumbung Dirinci Per Desa Akhir Tahun 2003	37
IV. 2. Banyaknya Tempat Ibadah Dirinci Per Desa di Kecamatan Srumbung Tahun 2003	38
IV. 3. Banyaknya Nikah, Talak, Cerai, dan Rujuk di Kecamatan Srumbung Dirinci Per Desa Selama Tahun 2001	39
IV. 4. Banyaknya Rumah Penduduk Menurut Jenis Dinding di Kecamatan Srumbung Pada Akhir 2003	40
IV. 5. Banyaknya Sekolah, Murid, dan Guru Menurut Jenis Sekolah, tiap Desa pada Akhir Tahun 2003	41 - 44

## NOMOR TABEL

	Halaman
IV. 6. Banyaknya PUS, Peserta KB Aktif, Dirinci Tiap Desa di Kecamatan Srumbung Tahun 2003	45 - 47
IV. 7. Banyaknya Keluarga Menurut Tahapan KS Dirinci Tiap Desa di Kecamatan Srumbung Tahun 2003	48
IV. 8. Banyaknya Dokter, Tenaga Medis, Dukun Bayi di Kecamatan Srumbung Dirinci Per Desa Keadaan Akhir Tahun 2003	49
IV. 9. Banyaknya Anggota Tabulin di Kecamatan Srumbung Dirinci Menurut Desa sampai dengan Akhir Tahun 2003	50
IV. 10. Jumlah Dana Tabulin Yang Sudah Masuk di Kecamatan Srumbung sampai dengan Akhir Tahun 2003	51 - 52
<b>V. PERTANIAN</b>	
V. 1. Banyaknya Ternak Besar, dan Ternak Kecil di Kecamatan Srumbung Dirinci Per Desa Keadaan Akhir Tahun 2003	53



## NOMOR TABEL

	Halaman
V. 2. Banyaknya Unggas di Kecamatan Srumbung Dirinci Per Desa pada Akhir Tahun 2003	54
<b>VI. PERHUBUNGAN</b>	
VI. 1. Banyaknya Sarana Angkutan Darat dan Jenis Kendaraan Bermotor Menurut Desa di Kecamatan Srumbung Akhir Tahun 2003	55
VI. 2. Banyaknya Pesawat Radio, TV, dan Telepon di Kecamatan Srumbung Pada Akhir 2003	56
<b>VII. PEREKONOMIAN</b>	
VII. 1. Jumlah Pasar, Toko/Kios, Warung Makan Dirinci Menurut Desa di Kecamatan Srumbung Pada Akhir Tahun 2003	57
<b>VIII. PENDAFTARAN PEMILIH &amp; PENDATAAN PENDUDUK BERKELANJUTAN</b>	
VIII.1 Jumlah Pemilih, Rumah Tangga, Penduduk Dirinci Menurut Desa di Kecamatan Srumbung Pada Bulan Mei Tahun 2003	58

## DAFTAR ISI

Sambutan Camat	i
Kata Pengantar	ii
NOMOR TABEL	iii-viii
DAFTAR ISI	ix
BAB I. GEOGRAFI	1 - 11
BAB II. PEMERINTAHAN	12 - 20
BAB III. PENDUDUK & ANGKATAN TENAGA KERJA	21 - 36
BAB IV. SOSIAL	36 - 52
BAB V. PERTANIAN	53 - 54
BAB VI. PERHUBUNGAN	55 - 56
BAB VII PEREKONOMIAN	57

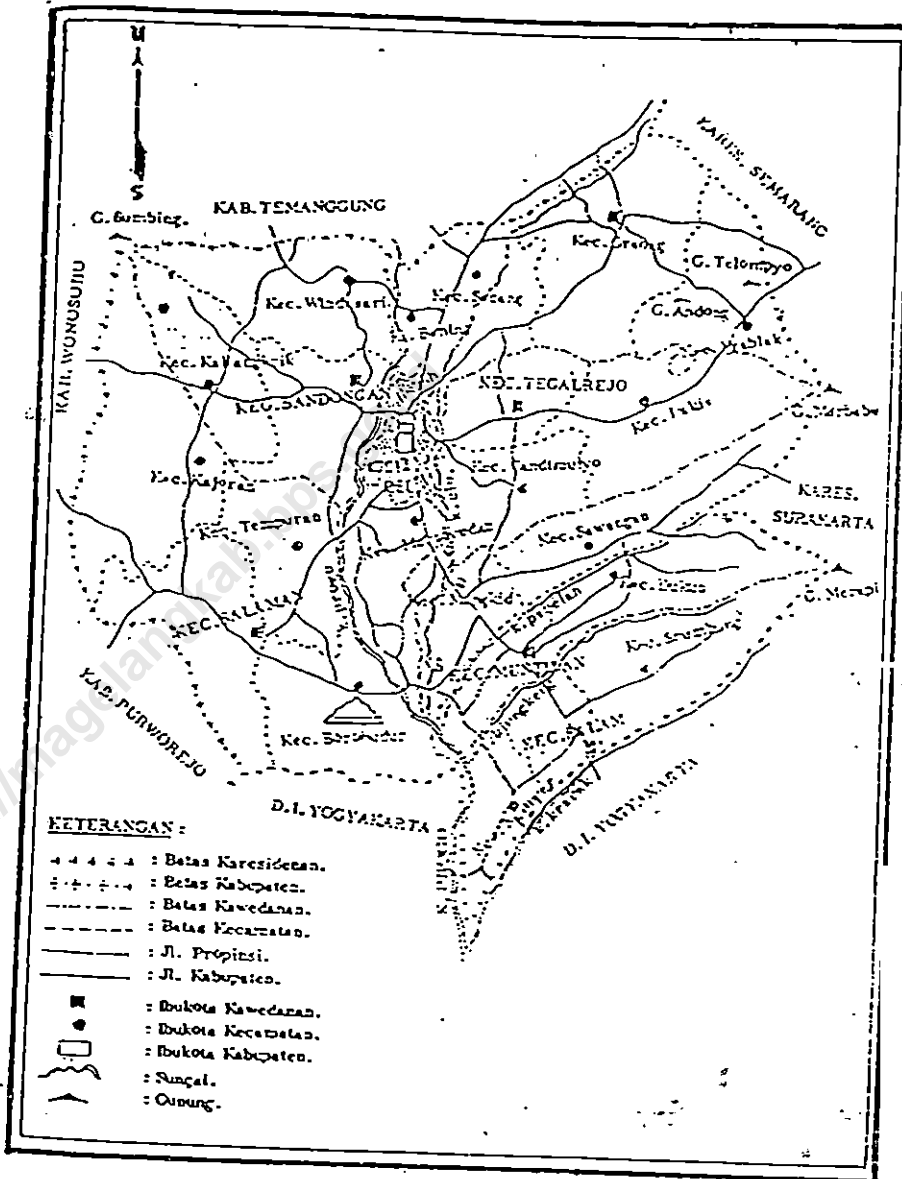
*K E A D A A N A L A M*  
*S E T A K G E O G R A F I*

**BPS MILIK**

**UPT. PERPUSTAKAAN &  
DOKUMENTASI STATISTIK  
BPS JAKARTA**

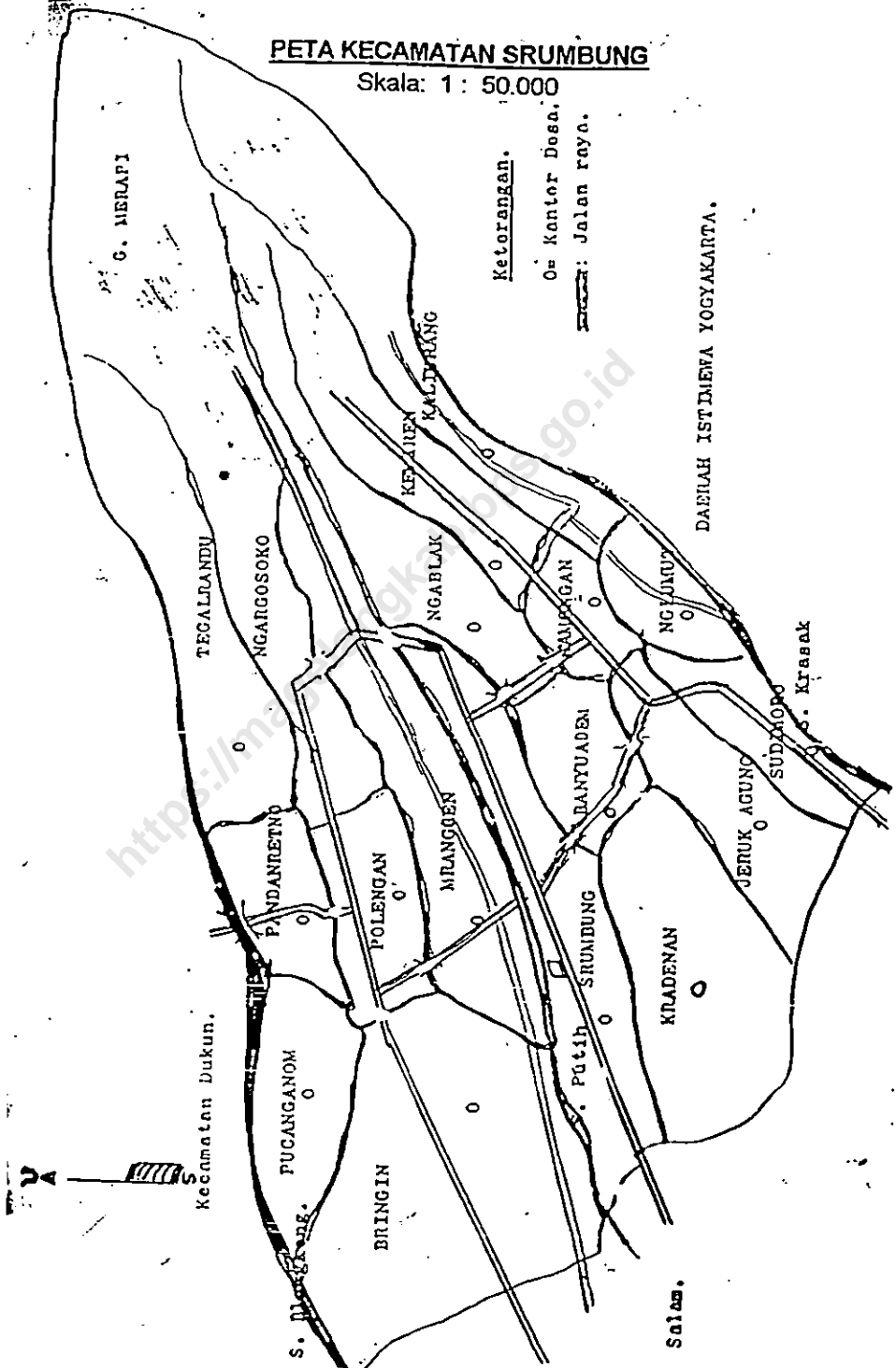
# PETA KABUPATEN MAGELANG

Skala 1:250.000



# PETA KECAMATAN SRUMBUNG

Skala: 1 : 50.000



Keterangan.

0= Kantor Desa.

—: Jalan rayo.

DANIAH ISTIENWA YOGYAKARTA.

Kecamatan Dukun.

Salam.

## **BATAS - BATAS WILAYAH KECAMATAN SRUMBUNG**

Adapun wilayah kecamatan Srumbung terletak di sebelah Timur dari wilayah Kabupaten Magelang.

Keberadaan wilayah Kecamatan Srumbung tersebut dibatasi oleh :

1. Sebelah Utara dibatasi Kecamatan Dukun
2. Sebelah Timur dibatasi Propinsi DIY
3. Sebelah Selatan dibatasi Kecamatan Salam dan Propinsi DIY.
4. Sebelah Barat dibatasi Kecamatan Muntilan

Ketinggian Ibukota Kecamatan Srumbung dari permukaan laut kurang lebih : 501 M.

Jarak dari Kantor Kecamatan SRUMBUNG ke :

1. Kantor Bupati Kabupaten Magelang 19 Km
2. Kantor Gubernur Jawa Tengah di Semarang 95 Km
3. Ibukota Negara Republik Indonesia di Jakarta 574 Km

**LUAS WILAYAH MENURUT PENGGUNAAN TANAH  
DIRINCI MENURUT DESA DI KECAMATAN SRUMBUNG  
KEADAN AKHIR TAHUN 2003**

Tabel : I.1

No.	Desa	TANAH SAWAH			
		Irigasi Tehnis	Irigasi 1/2Tehnis	Seder- hana	Tadah Hujan
1	2	3	4	5	6
1	Sudimoro	0,00	0,00	19,00	0,00
2	Nglumut	0,00	0,00	0,00	0,00
3	Kaliurang	0,00	0,00	18,00	9,00
4	Kemiren	0,00	0,00	29,00	7,00
5	Kamongan	0,00	0,00	9,00	0,00
6	Jerukagung	0,00	0,00	76,00	0,00
7	Kradenan	0,00	0,00	157,00	0,00
8	Banyuadem	0,00	0,00	15,00	0,00
9	Ngablak	0,00	0,00	31,00	0,00
10	Srumbung	0,00	51,00	15,00	57,00
11	Bringin	0,00	0,00	341,00	0,00
12	Mranggen	0,00	0,00	91,00	0,00
13	Ngargosoko	0,00	0,00	70,00	0,00
14	Polengan	0,00	0,00	109,00	0,00
15	Pucanganom	117,00	0,00	0,00	0,00
16	Pandanretno	0,00	0,00	38,00	0,00
17	Tegalrandu	0,00	0,00	120,00	0,00
Jumlah		117,00	51,00	1138,00	73,00

Sumber Data : Monografi Desa

**LUAS WILAYAH MENURUT PENGGUNAAN TANAH  
DIRINCI MENURUT DESA DI KECAMATAN SRUMBUNG  
KEADAN AKHIR TAHUN 2003**

Tabel : I.1 Lanjutan

No.	Desa	TANAH KERING		
		Pekarangan / Bangunan	Tegalan / Kebun	Padang Gembala
1	2	7	8	9
1	Sudimoro	77,00	203,00	-
2	Nglumut	25,00	84,00	-
3	Kaliurang	107,00	242,00	-
4	Kemiren	188,00	219,00	-
5	Kamongan	29,00	130,00	-
6	Jerukagung	58,00	87,00	-
7	Kradenan	113,00	133,00	-
8	Banyuadem	23,00	141,00	-
9	Ngablak	38,00	212,00	-
10	Srumbung	58,00	128,00	-
11	Bringin	89,00	27,00	-
12	Mranggen	64,00	241,00	-
13	Ngargosoko	30,00	120,00	-
14	Polengan	24,00	14,00	-
15	Pucanganom	31,00	40,00	-
16	Pandanretno	10,00	44,00	-
17	Tegalrandu	23,00	15,00	-
<b>Jumlah</b>		<b>987,00</b>	<b>2.080,00</b>	<b>0,00</b>

Sumber Data : Monografi Desa



**LUAS WILAYAH MENURUT PENGGUNAAN TANAH  
DIRINCI MENURUT DESA DI KECAMATAN SRUMBUNG  
KEADAN AKHIR TAHUN 2003**

Tabel : I.1 Lanjutan

No.	Desa	TANAH KERING		
		Tambak / Kolam	Rawa	Hutan Negara
1	2	10	11	12
1	Sudimoro	-	-	-
2	Nglumut	-	-	-
3	Kaliturang	-	-	128,00
4	Kemiren	-	-	159,00
5	Kamongan	-	-	-
6	Jerukagung	-	-	-
7	Kradenan	-	-	-
8	Banyuadem	-	-	-
9	Ngablak	-	-	66,00
10	Srumbung	-	-	-
11	Bringin	-	-	-
12	Mranggen	-	-	-
13	Ngargosoko	-	-	166,00
14	Polengan	-	-	-
15	Pucanganom	-	-	-
16	Pandanretno	-	-	-
17	Tegalrandu	-	-	137,00
Jumlah		0,00	0,00	656,00

Sumber Data : Monografi Desa

**LUAS WILAYAH MENURUT PENGGUNAAN TANAH  
DIRINCI MENURUT DESA DI KECAMATAN SRUMBUNG  
KEADAN AKHIR TAHUN 2003**

Tabel : I.1 Lanjutan

No.	Desa	TANAH KERING		Jumlah Luas Wilayah
		Perkebunan Negara/Swasta	Lain-lain	
1	2	13	14	15
1	Sudimoro	-	33,00	332,00
2	Ngilumut	-	22,00	131,00
3	Kaliurang	-	4,00	508,00
4	Kemiren	-	16,00	617,00
5	Kamongan	-	10,00	178,00
6	Jerukagung	-	9,00	230,00
7	Kradenan	-	18,00	421,00
8	Banyuadem	-	12,00	191,00
9	Ngablak	-	15,00	362,00
10	Srumbung	-	32,00	284,00
11	Bringin	-	30,00	487,00
12	Mranggen	-	21,00	417,00
13	Ngargosoko	-	9,00	412,00
14	Polengan	-	7,00	154,00
15	Pucanganom	-	10,00	198,00
16	Pandanretno	-	4,00	96,00
17	Tegalrandu	-	4,00	299,00
Jumlah		0,000	256,00	5317,00

Sumber Data : Monografi Desa

**BANYAKNYA CURAH HUJAN DI KECAMATAN SRUMBUNG  
DIRINCI MENURUT BULAN TAHUN 2000-2003**

Tabel : I.2

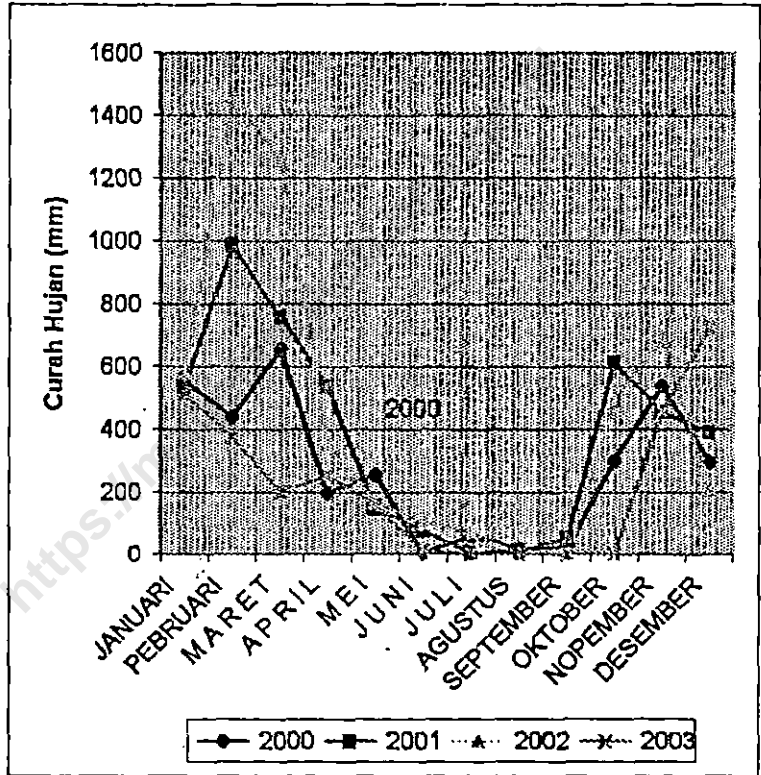
BULAN	Banyaknya Curah Hujan (mm)			
	2000	2001	2002	2003
1	2	3	4	5
1. JANUARI	557	535	578	517
2. FEBRUARI	440	986	1460	380
3. MARET	654	759	1257	204
4. APRIL	199	539	356	254
5. MEI	257	148	168	164
6. JUNI	4	81	106	16
7. JULI	62	4	73	-
8. AGUSTUS	15	8	-	-
9. SEPTEMBER	24	55	-	-
10. OKTOBER	301	614	495	3
11. NOPEMBER	539	456	687	458
12. DESEMBER	295	389	211	725
<b>JUMLAH</b>	<b>3347</b>	<b>4574</b>	<b>5391</b>	<b>2721</b>

**BANYAKNYA HARI HUJAN DI KECAMATAN SRUMBUNG  
DIRINCI MENURUT BULAN TAHUN 2000-2003**

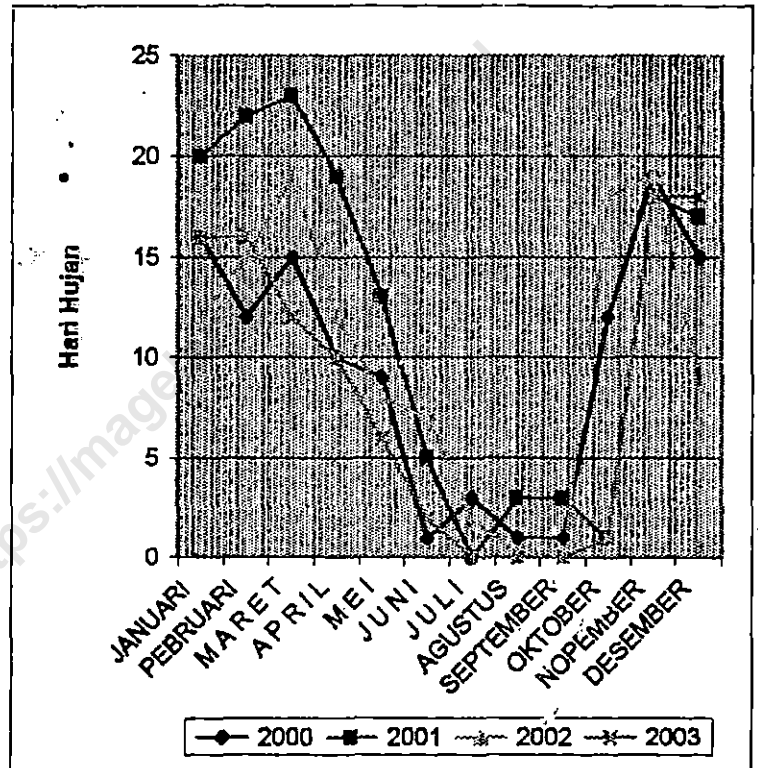
Tabel : 1.3

BULAN	Banyaknya Hari Hujan (mm)			
	2000	2001	2002	2003
1	2	3	4	
1. JANUARI	16	20	12	16
2. FEBRUARI	12	22	15	16
3. MARET	15	23	19	12
4. APRIL	10	19	12	10
5. MEI	9	13	8	6
6. JUNI	1	5	7	2
7. JULI	3	-	2	-
8. AGUSTUS	1	3	-	-
9. SEPTEMBER	1	3	-	-
10. OKTOBER	12	1	18	1
11. NOPEMBER	19	18	19	18
12. DESEMBER	15	17	9	18
<b>JUMLAH</b>	<b>114</b>	<b>144</b>	<b>121</b>	<b>99</b>

**GRAFIK BANYAKNYA CURAH HUJAN DI KECAMATAN SRUMBUNG  
DIRINCI MENURUT BULAN TAHUN 2000-2003**



**GRAFIK BANYAKNYA HARI HUJAN DI KECAMATAN SRUMBUNG  
DIRINCI MENURUT BULAN TAHUN 2000-2003**



Handwritten text in a cursive script, oriented vertically. The text is highly stylized and difficult to decipher, but appears to be a series of characters or words. A watermark is visible across the text.

<https://magelangk...>

**NAMA PEJABAT PADA KANTOR/DINAS/JAWATAN  
DI KECAMATANSRUMBUNG TAHUN 2003**

Tabel : II.1

No.	Kantor/Dinas/Jawatan	Nama Pejabat
1	2	3
1	C a m a t	Agus Subroto, S.Sos
2	Sekwilcam	Drs. Sukamtono
3	Ka Polsek	Letda.Pol Surahman
4	Dan Ramil	Kapten Norudin
5	Kasi Ekonomi	Mufti Widodo
6	Kasi Pemerintahan	Indriyanto
7	Kasi Pelayanan Masyarakat	Titik Yuliyanti
8	Ka. Depdikbud	Damar
9	Ka. K U A	Drs. Musa
10	Ka. Puskesmas	Dr. Hardo
11	Mantri tani	Afandi
12	Mantri Statistik	Madyo Purwoko
13	Pengawas PLKB	Sudarjo

Sumber Data : Kasi Pemerintahan Kecamatan



**NAMA KEPALA DESA DAN SEKRETARIS DESA  
DI KECAMATAN SRUMBUNG TAHUN 2003**

Tabel : II.2

No.	Desa	Nama Kepala Desa	Nama Sekretaris Desa
1	2	3	4
1	Sudimoro	Ny.Hj. Rubiyati	Sutaryo
2	Nglumut	Sudir	Suwardi
3	Kaliurang	Suharno, S.Sos	Suwardi
4	Kemiren	Abdullah	Suwanto
5	Kamongan	Agus Fahrudin, SE	Haryanto
6	Jerukagung	Suparman	Suradi
7	Kradenan	Mat Rais	Pangripto
8	Banyuadem	Supriyadi	Marsahid
9	Ngablak	H. Sobari	Sumarno
10	Srumbung	Bambang Siswanto	Maryono
11	Bringin	Titik Utami Nurhayati	Abdullah
12	Mranggen	H. Sunhaji	Wamu
13	Ngargosoko	Budiyono	Suhadi
14	Polengan	Wahudi	Mukamim
15	Pucanganom	Pujarwanto	Sudarwoto
16	Pandanretno	Muchamim	Muhdaroji
17	Tegalrandu	A. Mudrik	Daroji
Jumlah			

Sumber Data : Kantor Kecamatan Srumbung

**BANYAKNYA DUSUN, RW, RT MENURUT DESA  
DI KECAMATAN SRUMBUNG TAHUN 2003**

Tabel : II.3

No.	Desa	BANYAKNYA		
		Dusun	RW	RT
1	2	3	4	5
1	Sudimoro	9	9	34
2	Nglumut	3	3	9
3	Kaliurang	5	5	21
4	Kemiren	3	3	7
5	Kamongan	3	3	13
6	Jerukagung	7	7	25
7	Kradenan	14	14	52
8	Banyuadem	7	7	23
9	Ngablak	7	7	17
10	Srumbung	12	12	34
11	Bringin	18	18	90
12	Mranggen	14	14	56
13	Ngargosoko	7	7	17
14	Polengan	5	5	19
15	Pucanganom	8	8	39
16	Pandanretno	4	4	15
17	Tegalrandu	7	7	25
Jumlah		133	133	496

Sumber Data : Monografi Desa

**KLASIFIKASI DESA  
DI KECAMATAN SRUMBUNG TAHUN 2003**

Tabel : II.4

No.	Desa	BANYAKNYA		
		Swadaya	Swakarya	Swa Sembada
1	2	3	4	5
1	Sudimoro	-	-	v
2	Nglumut	-	-	v
3	Kaliurang	-	-	v
4	Kemiren	-	-	v
5	Kamongan	-	-	v
6	Jerukagung	-	-	v
7	Kradenan	-	-	v
8	Banyuadem	-	-	v
9	Ngablak	-	-	v
10	Srumbung	-	-	v
11	Bringin	-	-	v
12	Mranggen	-	-	v
13	Ngargosoko	-	-	v
14	Polengan	-	-	v
15	Pucanganom	-	-	v
16	Pandanretno	-	-	v
17	Tegalrandu	-	-	v
Jumlah		0	0	17

Sumber Data : Kantor Kecamatan Srumbung

**BANYAKNYA WILAYAH PENGACAHAN (WILCAH)  
DIRINCI MENURUT PERKOTAAN (K) DAN PERDESAAN (D)  
DI KECAMATAN SRUMBUNG TAHUN 2003**

Tabel : II.5

No.	Desa	PERKOTAAN (K)		PERDESAAN (D)	
		Wilcah Biasa	Wilcah Khusus	Wilcah Biasa	Wilcah Khusus
1	2	3	4	5	6
1	Sudimoro	-	-	2	-
2	Nglumut	-	-	1	-
3	Kaliurang	-	-	2	-
4	Kemiren	-	-	1	-
5	Kamongan	-	-	1	-
6	Jerukagung	-	-	2	-
7	Kradenan	-	-	5	-
8	Banyuadem	-	-	2	-
9	Ngablak	-	-	2	-
10	Srumbung	-	-	3	-
11	Bringin	-	-	5	-
12	Mranggen	-	-	4	-
13	Ngargosoko	-	-	2	-
14	Polengan	-	-	2	-
15	Pucanganom	-	-	2	-
16	Pandanretno	-	-	1	-
17	Tegalrandu	-	-	3	-
Jumlah		0	0	40	0

Sumber Data : Statistik Kecamatan

**BANYAKNYA BLOK SENSUS DALAM PEMETAAN  
SENSUS PENDUDUK 2000  
DIRINCI MENURUT DESA DI KECAMATAN SRUMBUNG**

Tabel : II.6

No.	Desa	BANYAKNYA		
		Blok Sensus Biasa	Blok Sensus Persiapan	Jumlah Blok Sensus
1	2	3	4	5
1	Sudimoro	7	2	9
2	Nglumut	2	1	3
3	Kaliurang	6	2	8
4	Kemiren	3	11	14
5	Kamongan	3	-	3
6	Jerukagung	6	3	9
7	Kradenan	15	-	15
8	Banyuadem	5	2	7
9	Ngablak	5	6	11
10	Srumbung	9	2	11
11	Bringin	15	7	22
12	Mranggen	10	2	12
13	Ngargosoko	5	3	8
14	Polengan	5	2	7
15	Pucanganom	5		5
16	Pandanretno	3		3
17	Tegalrandu	5	2	7
Jumlah		109	45	154

Sumber Data : Statistik Kecamatan

**BANYAKNYA BALAI DESA DAN KANTOR DESA  
DIRINCI MENURUT DESA DI KECAMATAN SRUMBUNG  
TAHUN 2003**

Tabel : II.7

No.	Desa	BANYAKNYA	
		Balai Desa	Kantor Desa
1	2	3	4
1	Sudimoro	1	1
2	Nglumut	1	1
3	Kaliurang	1	1
4	Kemiren	1	1
5	Kamongan	1	1
6	Jerukagung	1	1
7	Kradenan	1	1
8	Banyuadem	1	1
9	Ngablak	1	1
10	Srumbung	1	1
11	Bringin	1	1
12	Mranggen	1	1
13	Ngargosoko	1	1
14	Polengan	1	1
15	Pucanganom	1	1
16	Pandanretno	1	1
17	Tegalrandu	1	1
<b>Jumlah</b>		<b>17</b>	<b>17</b>

Sumber Data : Kantor Kecamatan Srumbung

**LUAS TANAH BENGKOK PAMONG DESA  
MENURUT DESA DI KECAMATAN SRUMBUNG  
TAHUN 2003**

Tabel : II.8

No.	Desa	TANAH BENGKOK PAMONG DESA		
		Lahan Sawah	Lahan Kering	Lahan Kolam
1	2	3	4	5
1	Sudimoro	14,73	0,00	0,00
2	Nglumut	7,87	5,99	0,00
3	Kaliurang	3,50	4,80	0,00
4	Kemiren	9,05	2,62	0,00
5	Kamongan	3,44	0,00	0,00
6	Jerukagung	8,00	0,00	0,00
7	Kradenan	28,75	0,00	0,00
8	Banyuadem	10,01	0,00	0,00
9	Ngablak	5,62	0,00	0,00
10	Srumbung	11,80	0,00	0,00
11	Bringin	24,54	0,63	0,00
12	Mranggen	9,50	1,70	0,00
13	Ngargosoko	5,42	3,78	0,00
14	Polengan	4,00	0,00	0,00
15	Pucanganom	7,70	0,00	0,00
16	Pandanretno	5,45	0,35	0,00
17	Tegalrandu	6,37	0,58	0,00
Jumlah		165,74	20,44	0,00

Sumber Data : Monografi Desa

**LUAS LAHAN KAS DESA DI KECAMATAN SRUMBUNG  
DIRINCI MENURUT DESA TAHUN 2003**


Tabel : II.9

No.	Desa	TANAH KAS DESA		
		Lahan Sawah	Lahan Kering	Lahan Kolam
1	2	3	4	5
1	Sudimoro	0,00	6,13	0,00
2	Nglumut	0,80	0,00	0,00
3	Kaliurang	0,00	0,25	0,00
4	Kemiren	0,00	0,00	0,00
5	Kamongan	0,00	0,06	0,00
6	Jerukagung	1,00	0,00	0,00
7	Kradenan	2,73	0,00	0,00
8	Banyuadem	0,24	0,00	0,00
9	Ngablak	0,00	0,00	0,00
10	Srumbung	0,40	0,00	0,00
11	Bringin	0,00	0,00	0,00
12	Mranggen	1,00	0,00	0,00
13	Ngargosoko	0,00	0,00	0,00
14	Polengan	0,00	0,00	0,00
15	Pucanganom	0,00	0,00	0,00
16	Pandanretno	0,00	0,00	0,00
17	Tegalrandu	0,00	0,00	0,00
Jumlah		6,17	6,44	0,00

Sumber Data : Monografi Desa



<https://magelangka.com>



**PERKEMBANGAN JUMLAH PENDUDUK  
KECAMATAN SRUMBUNG  
TAHUN 1992 - 2003**

Tabel : III.1

No.	Tahun	PENDUDUK			Pertambahan Penduduk	
		Laki - laki	Perempuan	Jumlah	Jiwa	%
1	2	3	4	5	6	7
1	1992	18971	19569	38540	533	1,40
2	1993	19071	19667	38738	198	0,51
3	1994	19474	20126	39600	862	2,23
4	1995	19695	20338	40033	433	1,10
5	1996	20014	20616	40630	587	1,47
6	1997	20298	20869	41167	547	1,37
7	1998	20442	20972	41414	247	0,60
8	1999	20719	21218	41937	523	1,26
9	2000	20545	20417	40962	-975	-2,32
10	2001	21059	20706	41765	803	1,96
11	2002	21270	21079	42349	584	1,40
12	2003	21525	21320	42845	496	1,17
Rata-rata pertambahan penduduk tiap tahun					484	1,21

Sumber Data : Monografi Desa

**BANYAKNYA PENDUDUK MENURUT JENIS KELAMIN  
DEWASA, ANAK-ANAK, DIRINCI MENURUT DESA  
DI KECAMATAN SRUMBUNG PADA TAHUN 2003**

Tabel : III.2

p

No.	Desa	Jumlah Rumah Tangga	PENDUDUK				Total Penduduk
			DEWASA		ANAK-ANAK		
			L	P	L	P	
1	2	3	4	5	6	7	8
1	Sudimoro	684	929	952	405	365	2.651
2	Nglumut	183	263	259	114	99	735
3	Kaliurang	568	760	830	331	318	2.239
4	Kemiren	236	404	334	176	129	1.043
5	Kamongan	323	439	460	193	176	1.268
6	Jerukagung	662	856	897	374	344	2.471
7	Kradenan	1.489	2.085	2.140	910	820	5.955
8	Banyuadem	474	673	667	295	255	1.890
9	Ngablak	549	775	771	338	296	2.180
10	Srumbung	867	1.140	1.209	498	464	3.311
11	Bringin	1.584	2.136	2.139	933	820	6.028
12	Mranggen	1.055	1.344	1.415	588	542	3.889
13	Ngargosoko	580	723	739	315	283	2.060
14	Polengan	477	644	691	281	265	1.881
15	Pucanganom	520	653	693	284	265	1.895
16	Pandanretno	279	364	382	159	146	1.051
17	Tegairandu	518	795	835	348	320	2.298
Jumlah		11.048	14.983	15.413	6.542	5.907	42.845

Sumber Data : Monografi Desa

**JUMLAH PENDUDUK MENURUT JENIS KELAMIN  
DIRINCI PER DESA DI KECAMATAN SRUMBUNG  
TAHUN 2003**

Tabel : III.3

No.	Desa	PENDUDUK		Jumlah Total Penduduk
		Laki-laki	Perempuan	
1	2	3	4	5
1	Sudimoro	1.334	1.317	2.651
2	Nglumut	377	358	735
3	Kaliurang	1.091	1.148	2.239
4	Kemiren	580	463	1.043
5	Kamongan	632	636	1.268
6	Jerukagung	1.230	1.241	2.471
7	Kradenan	2.995	2.960	5.955
8	Banyuadem	968	922	1.890
9	Ngablak	1.113	1.067	2.180
10	Srumbung	1.638	1.673	3.311
11	Bringin	3.069	2.959	6.028
12	Mranggen	1.932	1.957	3.889
13	Ngargosoko	1.038	1.022	2.060
14	Polengan	925	956	1.881
15	Pucanganom	937	958	1.895
16	Pandanretno	523	528	1.051
17	Tegalrandu	1.143	1.155	2.298
<b>Jumlah</b>		<b>21.525</b>	<b>21.320</b>	<b>42.845</b>

Sumber Data : Monografi Desa

**BANYAKNYA PENDUDUK WNA TIAP DESA  
DIRINCI MENURUT KEWARGANEGARAAN DAN JENIS KELAMIN  
DI KECAMATAN SRUMBUNG PADA TAHUN 2003**

Tabel : III.4

No.	Desa	Jumlah Rumah Tangga	Warga Negara Asing						Total Penduduk	
			Cina		Belanda		Lain-lain			
			L	P	L	P	L	P		
1	2	3	4	5	6	7	8	9	10	
1	Sudimoro	-	-	-	-	-	-	-	-	-
2	Nglumut	-	-	-	-	-	-	-	-	-
3	Kaliurang	-	-	-	-	-	-	-	-	-
4	Kemiren	-	-	-	-	-	-	-	-	-
5	Kamongan	-	-	-	-	-	-	-	-	-
6	Jerukagung	-	-	-	-	-	-	-	-	-
7	Kradenan	-	-	-	-	-	-	-	-	-
8	Banyuadem	-	-	-	-	-	-	-	-	-
9	Ngablak	-	-	-	-	-	-	-	-	-
10	Srumbung	-	-	-	-	-	-	-	-	-
11	Bringin	-	-	-	-	-	-	-	-	-
12	Mranggen	-	-	-	-	-	-	-	-	-
13	Ngargosoko	-	-	-	-	-	-	-	-	-
14	Polengan	-	-	-	-	-	-	-	-	-
15	Pucanganom	-	-	-	-	-	-	-	-	-
16	Pandanretno	-	-	-	-	-	-	-	-	-
17	Tegalrandu	-	-	-	-	-	-	-	-	-
Jumlah		-	-	-	-	-	-	-	-	-

Sumber Data : Monografi Desa

**LUAS WILAYAH, JUMLAH PENDUDUK  
DAN KEPADATAN PENDUDUK PER KM2  
DIRINCI PER DESA DI KECAMATAN SRUMBUNG TAHUN 2003**

Tabel : III.5

No.	Desa	Luas Wilayah (Km <sup>2</sup> )	Jumlah Penduduk	Kepadatan Penduduk
1	2	3	4	5
1	Sudimoro	3,32	2.651	798
2	Nglumut	1,31	735	561
3	Kaliurang	5,08	2.239	441
4	Kemiren	6,17	1.043	169
5	Kamongan	1,78	1.268	712
6	Jerukagung	2,30	2.471	1.074
7	Kradenan	4,21	5.955	1.414
8	Banyuadem	1,91	1.890	990
9	Ngablak	3,62	2.180	602
10	Srumbung	2,84	3.311	1.166
11	Bringin	4,87	6.008	1.234
12	Mranggen	4,17	3.889	933
13	Ngargosoko	4,12	2.060	500
14	Polengan	1,54	1.881	1.221
15	Pucanganom	1,98	1.895	957
16	Pandanretno	0,96	1.051	1.095
17	Tegalrandu	2,99	2.298	769
<b>Jumlah</b>		<b>53,17</b>	<b>42.825</b>	<b>805</b>

Sumber Data : Monografi Desa

**JUMLAH PENDUDUK, RUMAH TANGGA  
DAN RATA-RATA PENDUDUK TIAP RUMAH TANGGA  
DIRINCI PER DESA DI KECAMATAN SRUMBUNG TAHUN 2003**

Tabel : III.6

No.	Desa	Jumlah Penduduk	Jumlah Rumah Tangga	Rata-rata Jiwa / RT
1	2	3	4	5
1	Sudimoro	2.651	684	4
2	Nglumiut	735	183	4
3	Kaliurang	2.239	568	4
4	Kemiren	1.043	236	4
5	Kamongan	1.268	323	4
6	Jerukagung	2.471	662	4
7	Kradenan	5.955	1.489	4
8	Banyuadem	1.890	474	4
9	Ngablak	2.180	549	4
10	Srumbung	3.311	867	4
11	Bringin	6.008	1.584	4
12	Mranggen	3.889	1.055	4
13	Ngargosoko	2.060	580	4
14	Polengan	1.881	477	4
15	Pucanganom	1.895	520	4
16	Pandanretno	1.051	279	4
17	Tegalrandu	2.298	518	4
Jumlah		42.825	11.048	4

Sumber Data : Monografi Desa

**SEX RATIO PENDUDUK DI TIAP DESA  
DI KECAMATAN SRUMBUNG TAHUN 2003**

Tabel III.7

No.	Desa	PENDUDUK			Sex Ratio
		Laki-laki	Pérem-puan	Jumlah	
1	2	3	4	5	6
1	Sudimoro	1.334	1.317	2.651	101,29
2	Nglumut	377	358	735	105,31
3	Kaliurang	1.091	1.148	2.239	95,03
4	Kemiren	580	463	1.043	125,27
5	Kamongan	632	636	1.268	99,37
6	Jerukagung	1.230	1.241	2.471	99,11
7	Kradenan	2.995	2.960	5.955	101,18
8	Banyuadem	968	922	1.890	104,99
9	Ngablak	1.113	1.067	2.180	104,31
10	Srumbung	1.638	1.673	3.311	97,91
11	Bringin	3.069	2.959	6.028	103,72
12	Mranggen	1.932	1.957	3.889	98,72
13	Ngargosoko	1.038	1.022	2.060	101,57
14	Polengan	925	956	1.881	96,76
15	Pucanganom	937	958	1.895	97,81
16	Pandanretno	523	528	1.051	99,05
17	Tegalrandu	1.143	1.155	2.298	98,96
Jumlah		21.525	21.320	42.845	100,96

Sumber Data : Monografi Desa



**MUTASI PENDUDUK TIAP DESA DI KECAMATAN SRUMBUNG  
SELAMA TAHUN 2003**

Tabel : III.8

No.	Desa	MUTASI PENDUDUK			
		Lahir	Mati	Datang	Pindah
1	2	3	4	5	6
1	Sudimoro	49	7	18	0
2	Nglumut	18	4	8	0
3	Kaliurang	45	11	10	0
4	Kemiren	13	12	0	7
5	Kamongan	34	6	22	0
6	Jerukagung	45	8	27	0
7	Kradenan	59	13	8	0
8	Banyuadem	34	14	21	0
9	Ngablak	26	9	4	0
10	Srumbung	73	13	16	0
11	Bringin	54	18	0	16
12	Miranggen	27	19	0	12
13	Ngargosoko	37	11	4	0
14	Polengan	14	9	0	0
15	Pucanganom	11	7	0	8
16	Pandanretno	11	5	0	4
17	Tegalrandu	49	10	23	0
<b>Jumlah</b>		<b>599</b>	<b>176</b>	<b>161</b>	<b>47</b>

Sumber Data : Monografi Desa

**JUMLAH PENDUDUK MENURUT KELOMPOK UMUR  
DAN JENIS KELAMIN  
DI KECAMATAN SRUMBUNG TAHUN 2003**

Tabel : III.9

No.	Kelompok Umur	PENDUDUK		
		Laki-laki	Perempuan	Jumlah
1	2	3	4	5
1	0 - 4	1.958	1.758	3.716
2	5 - 9	1.831	1.750	3.581
3	10 - 14	1.751	1.715	3.466
4	15 - 19	2.190	1.850	4.040
5	20 - 24	1.865	1.799	3.664
6	25 - 29	1.878	1.883	3.761
7	30 - 39	3.332	3.356	6.688
8	40 - 49	2.536	2.572	5.108
9	50 - 59	1.789	1.897	3.686
10	60 +	2395	2740	3.303
Jumlah		21.525	21.320	41.013

Sumber Data : Monografi Desa

**BANYAKNYA PENDUDUK DIRINCI MENURUT DESA,  
KELOMPOK UMUR DAN JENIS KELAMIN  
DI KECAMATAN SRUMBUNG TAHUN 2003**

Tabel : III.10

No.	Desa	KELOMPOK UMUR							
		0 - 4		5 - 9		10 - 14		15 - 19	
		L	P	L	P	L	P	L	P
1	2	3	4	5	6	7	8	9	10
1	Sudimoro	121	111	145	130	139	124	111	99
2	Nglumut	34	30	41	35	39	34	31	27
3	Kaliurang	99	96	119	114	113	108	91	86
4	Kemiren	53	39	63	46	60	44	48	35
5	Kamongan	58	53	69	63	66	60	52	48
6	Jerukagung	112	104	134	123	128	117	102	93
7	Kradenan	273	249	326	293	311	278	249	222
8	Banyuadem	88	77	106	91	101	87	80	69
9	Ngablak	101	90	121	106	116	100	92	80
10	Srumbung	149	141	179	166	170	157	136	125
11	Bringin	279	249	335	293	319	278	255	222
12	Mranggen	176	164	211	194	201	184	160	147
13	Ngargosoko	94	86	113	101	108	96	86	77
14	Polengan	84	80	101	95	96	90	77	72
15	Pucanganom	85	80	102	95	97	90	78	72
16	Pandanretno	48	44	57	52	54	50	43	40
17	Tegalrandu	104	97	125	114	119	109	95	87
Jumlah		1958	1790	2347	2111	2237	2006	1786	1601

Sumber Data : Monografi Desa

**BANYAKNYA PENDUDUK DIRINCI MENURUT DESA,  
KELOMPOK UMUR DAN JENIS KELAMIN  
DI KECAMATAN SRUMBUNG TAHUN 2003**

Tabel : III.10 Lanjutan

No.	Desa	KELOMPOK UMUR							
		20 - 24		25 - 29		30 - 39		40 - 49	
		L	P	L	P	L	P	L	P
1	2	11	12	13	14	15	16	17	18
1	Sudimoro	79	88	133	142	236	228	172	178
2	Nglumut	22	24	38	39	67	62	49	48
3	Kaliurang	64	77	109	124	193	199	141	155
4	Kemiren	34	31	58	50	103	81	75	62
5	Kamongan	37	43	63	69	112	110	81	86
6	Jerukagung	73	83	123	134	217	215	159	167
7	Kradenan	177	198	300	320	531	512	387	399
8	Banyuadem	57	62	97	100	171	160	125	125
9	Ngablak	66	71	111	115	197	184	143	144
10	Srumbung	97	112	164	181	290	289	211	226
11	Bringin	198	114	320	193	512	342	399	250
12	Mranggen	114	131	193	211	342	339	250	264
13	Ngargosoko	61	68	104	110	184	177	143	137
14	Polengan	55	64	93	103	164	166	119	129
15	Pucanganom	55	64	94	103	166	166	121	129
16	Pandanretno	31	35	52	57	93	92	67	71
17	Tegalrandu	67	77	114	125	202	200	147	156
Jumlah		1287	1342	2166	2176	3780	3522	2789	2726

Sumber Data : Monografi Desa

**BANYAKNYA PENDUDUK DIRINCI MENURUT DESA,  
KELOMPOK UMUR DAN JENIS KELAMIN  
DI KECAMATAN SRUMBUNG TAHUN 2003**

Tabel : III.10 Lanjutan

No.	Desa	KELOMPOK UMUR				Jumlah	
		50 - 59		60+		Total	
		L	P	L	P	L	P
1	2	19	20	21	22	23	24
1	Sudimoro	100	108	97	109	1.334	1.317
2	Nglumut	28	29	28	29	377	358
3	Kaliurang	82	94	80	95	1.091	1.148
4	Kemiren	44	38	42	38	580	463
5	Kamongan	47	53	47	53	632	636
6	Jerukagung	92	102	90	104	1.230	1.241
7	Kradenan	225	243	219	245	2.995	2.960
8	Banyuadem	73	75	71	77	968	922
9	Ngablak	84	87	81	88	1.113	1.067
10	Srumbung	123	137	120	139	1.638	1.673
11	Bringin	230	242	224	245	3.069	2.959
12	Mranggen	145	160	141	162	1.932	1.957
13	Ngargosoko	78	84	75	84	1.038	1.022
14	Polengan	69	78	68	79	925	956
15	Pucanganom	70	78	68	79	937	958
16	Pandanretno	39	44	38	44	523	528
17	Tegalrandu	86	95	84	95	1.143	1.155
Jumlah		1615	1747	1573	1765	21525	21320

Sumber Data : Monografi Desa

**BANYAKNYA PENDUDUK BERUMUR 5 TAHUN KEATAS  
DIRINCI TIAP DESA DAN TINGKAT PENDIDIKAN  
DI KECAMATAN SRUMBUNG TAHUN 2003**

Tabel: III.11

No.	Desa	Tmt Akd. (PT)	Tmt SLTA	Tmt SLTP	Tmt SD	Tdk Tmt SD	Blm Tmt SD	Tdk Sekolah	Jumlah
1	2	3	4	5	6	7	8	9	10
1	Sudimoro	70	288	401	796	108	392	254	2309
2	Nglumut	7	69	118	140	88	74	131	627
3	Kaliurang	18	122	160	876	87	298	361	1922
4	Kemiren	8	111	140	306	88	144	155	952
5	Kamongan	7	182	288	317	69	122	101	1086
6	Jerukagung	42	362	482	622	241	312	135	2196
7	Kradenan	56	622	937	1422	1166	599	535	5337
8	Banyuadem	22	228	327	487	143	299	143	1649
9	Ngablak	18	236	357	406	268	401	298	1984
10	Srumbung	19	237	506	877	378	508	392	2917
11	Bringin	69	622	843	1246	977	688	1020	5465
12	Mranggen	12	309	477	957	928	502	298	3483
13	Ngargosoko	33	222	353	537	226	228	164	1763
14	Polengan	13	117	142	439	292	366	355	1724
15	Pucanganom	39	207	288	588	149	239	229	1739
16	Pandanretno	9	79	128	268	271	72	107	934
17	Tegalrandu	10	198	402	597	304	311	233	2055
<b>Jumlah</b>		<b>452</b>	<b>4211</b>	<b>6349</b>	<b>10881</b>	<b>5783</b>	<b>5555</b>	<b>4911</b>	<b>38142</b>

Sumber Data : Monografi Desa

**BANYAKNYA PENDUDUK BERUMUR 10 TAHUN KEATAS,  
DIRINCI TIAP DESA DAN MATA PENCAHARIAN  
DI KECAMATAN SRUMBUNG TAHUN 2003**

Tabel : III.12

No.	Desa	Petani Sendiri	Buruh Tani	Nela- yan	Peng- usaha	Buruh Indus- tri	Buruh Bngn.
1	2	3	4	5	6	7	8
1	Sudimoro	1281	181	0	42	52	78
2	Nglumut	266	13	0	3	0	18
3	Kaliurang	1171	74	0	22	20	27
4	Kemiren	318	42	0	17	20	29
5	Kamongan	637	139	0	22	27	27
6	Jerukagung	588	52	0	38	51	82
7	Kradenan	1499	699	0	106	114	222
8	Banyuadem	491	222	0	99	72	48
9	Ngablak	682	107	0	21	70	53
10	Srumbung	831	358	0	27	76	104
11	Bringin	941	1637	0	143	347	261
12	Mranggen	1077	372	0	122	161	127
13	Ngargosoko	731	129	0	37	68	138
14	Polengan	688	22	0	44	27	156
15	Pucanganom	881	155	0	37	33	118
16	Pandanretno	322	193	0	4	22	62
17	Tegalrandu	782	187	0	31	57	140
Jumlah		13186	4582	0	815	1217	1690

Sumber Data : Monografi Desa

**BANYAKNYA PENDUDUK BERUMUR 10 TAHUN KEATAS  
DIRINCI TIAP DESA DAN MATA PENCAHARIAN  
DI KECAMATAN SRUMBUNG TAHUN 2003**

Tabel : III.12 Lanjutan

No.	Desa	Peda- gang	Ang- kutan	PNS, ABRI	Pen- siunan	Lain- lain.	Jum- lah
1	2	9	10	11	12	13	14
1	Sudimoro	49	16	81	16	314	2110
2	Nglumut	19	7	4	2	223	555
3	Kaliurang	47	12	28	3	301	1705
4	Kemiren	22	0	6	2	394	850
5	Kamongan	42	13	32	7	51	997
6	Jerukagung	51	61	99	22	973	2017
7	Kradenan	241	82	177	42	1642	4824
8	Banyuadem	82	40	46	13	395	1508
9	Ngablak	64	19	69	4	717	1806
10	Srumbung	193	48	92	47	885	2661
11	Bringin	262	88	188	33	1083	4983
12	Mranggan	261	18	71	10	927	3146
13	Ngargosoko	42	16	18	3	428	1610
14	Polengan	62	30	18	13	488	1548
15	Pucanganom	122	37	96	13	85	1577
16	Pandanretno	47	14	24	3	176	867
17	Tegalrandu	97	12	30	4	549	1889
<b>Jumlah</b>		<b>1703</b>	<b>513</b>	<b>1079</b>	<b>237</b>	<b>9631</b>	<b>34653</b>

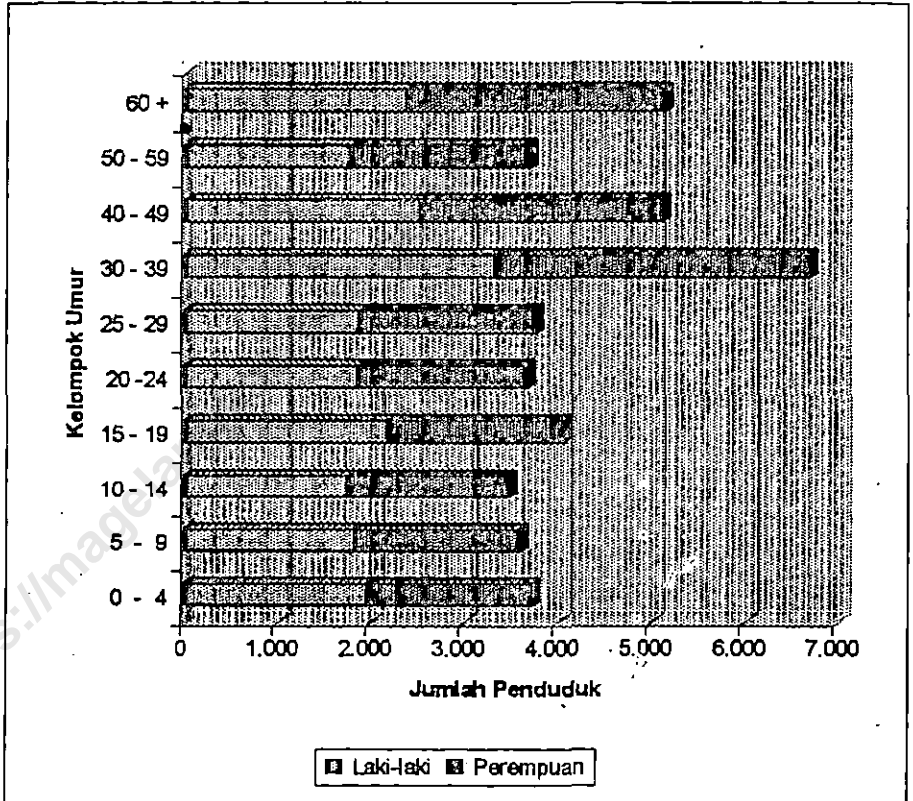
Sumber Data : Monografi Desa



<https://magelang.kab.go.id>

COFFEE

PIRAMIDA PENDUDUK KECAMATAN SRUMBUNG  
TAHUN 2002



**BANYAKNYA PENDUDUK MENURUT AGAMA  
DIRINCI TIAP DESA  
DI KECAMATAN SRUMBUNG TAHUN 2003**

Tabel : IV.1

No.	Desa	PEMELUK AGAMA					Jumlah
		Islam	Katholik	Protes-tan	Hindu	Budha	
1	2	3	4	5	6	7	8
1	Sudimoro	2.524	127	-	-	-	2.651
2	Nglumut	735	-	-	-	-	735
3	Kaliurang	2.211	28	-	-	-	2.239
4	Kemiren	1.029	14	-	-	-	1.043
5	Kamongan	1.194	74	-	-	-	1.268
6	Jerukagung	2.380	91	-	-	-	2.471
7	Kradenan	5.779	176	-	-	-	5.955
8	Banyuadem	1.831	59	-	-	-	1.890
9	Ngablak	2.165	15	-	-	-	2.180
10	Srumbung	3.126	174	11	-	-	3.311
11	Bringin	5.422	525	81	-	-	6.028
12	Mranggen	3.818	71	-	-	-	3.889
13	Ngargosoko	1.976	84	-	-	-	2.060
14	Polengan	1.877	4	-	-	-	1.881
15	Pucanganom	1.750	145	-	-	-	1.895
16	Pandanretno	1.037	14	-	-	-	1.051
17	Tegalrandu	2.298	-	-	-	-	2.298
Jumlah		41.152	1.601	92	0	0	42.845

Sumber Data : Monografi Desa

**BANYAKNYA TEMPAT IBADAH MENURUT DESA  
DI KECAMATAN SRUMBUNG TAHUN 2003**

Tabel : IV.2

No.	Desa	BANYAKNYA			
		Masjid	Langgar / Surau	Gereja	Kuli/Pura /Mihara
1	2	3	4	5	6
1	Sudimoro	8	5	-	-
2	Nglumut	2	2	-	-
3	Kaliurang	5	3	1	-
4	Kemiren	3	6	-	-
5	Kamongan	4	2	-	-
6	Jerukagung	5	4	-	-
7	Kradenan	11	8	-	-
8	Banyuadem	8	6	-	-
9	Ngablak	7	14	-	-
10	Srumbung	10	16	1	-
11	Bringin	5	6	1	-
12	Mranggen	10	9	-	-
13	Ngargosoko	3	6	-	-
14	Polengan	6	5	-	-
15	Pucanganom	7	6	-	-
16	Pandanretno	4	2	-	-
17	Tegalrandu	5	2	-	-
Jumlah		103	102	3	0

Sumber Data : Monografi Desa

**BANYAKNYA NIKAH, TALAK, CERAI DAN RUJUK  
DIRINCI PER DESA  
DI KECAMATAN SRUMBUNG TAHUN 2003.**

Tabel : IV.3

No.	Desa	BANYAKNYA			
		Nikah	Talak	Cerai	Rujuk
1	2	3	4	5	6
1	Sudimoro	29	-	-	-
2	Nglumut	4	-	-	-
3	Kaliurang	15	-	-	-
4	Kemiren	11	-	-	-
5	Kamongan	14	-	-	-
6	Jerukagung	27	-	-	-
7	Kradenan	70	-	-	-
8	Banyuadem	21	-	-	-
9	Ngablak	22	-	-	-
10	Srumbung	28	-	-	-
11	Bringin	52	-	-	-
12	Mranggen	41	-	-	-
13	Ngargosoko	24	-	-	-
14	Polengan	12	-	-	-
15	Pucanganom	18	-	-	-
16	Pandanretno	10	-	-	-
17	Tegalrandu	25	-	-	-
Jumlah		423	0	0	0

Sumber Data : KUA Kecamatan Srumbung

**BANYAKNYA RUMAH PENDUDUK MENURUT JENIS DINDING  
DIRINCI PER DESA  
DI KECAMATAN SRUMBUNG TAHUN 2003**

Tabel : IV.4

No.	Desa	JENIS BANGUNAN				Jumlah
		Dinding Dari Batu	Dinding Sebagi- an Batu	Dinding Dari Kayu	Dinding Dari Bambu	
1	2	3	4	5	6	7
1	Sudimoro	629	-	-	59	688
2	Nglumut	162	-	-	16	178
3	Kaliurang	333	-	-	187	520
4	Kemiren	219	2	3	43	267
5	Kamongan	140	-	-	158	298
6	Jerukagung	542	-	-	91	633
7	Kradenan	1.431	-	-	106	1.537
8	Banyuadem	432	-	-	52	484
9	Ngablak	378	4	4	138	524
10	Srumbung	443	-	-	356	799
11	Bringin	602	-	-	944	1.546
12	Mranggen	521	-	-	484	1.005
13	Ngargosoko	336	-	-	194	530
14	Polengan	281	-	-	201	482
15	Pucanganom	120	-	-	369	489
16	Pandanretno	214	-	-	76	290
17	Tegalrandu	268	-	-	278	546
Jumlah		7.051	6	7	3.752	10.816

Sumber Data : Monografi Desa

**BANYAKNYA RUMAH PENDUDUK MENURUT JENIS DINDING  
DIRINCI PER DESA  
DI KECAMATAN SRUMBUNG TAHUN 2003**

Tabel : IV.4

No.	Desa	JENIS BANGUNAN				Jumlah
		Dinding Dari Batu	Dinding Sebagi- an Batu	Dinding Dari Kayu	Dinding Dari Bambu	
1	2	3	4	5	6	7
1	Sudimoro	459	-	-	162	621
2	Nglumut	128	-	-	49	177
3	Kaliurang	283	-	-	238	521
4	Kemiren	138	2	3	68	211
5	Kamongan	194	-	-	103	297
6	Jerukagung	273	-	-	269	542
7	Kradenan	591	-	-	908	1.499
8	Banyuadem	245	-	-	207	452
9	Ngablak	252	4	4	239	499
10	Srumbung	357	-	-	443	800
11	Bringin	623	-	-	906	1.529
12	Mranggen	495	-	-	497	992
13	Ngargosoko	275	-	-	237	512
14	Polengan	125	-	-	287	412
15	Pucanganom	239	-	-	249	488
16	Pandanretno	155	-	-	131	286
17	Tegalrandu	225	-	-	322	547
<b>Jumlah</b>		<b>5.057</b>	<b>6</b>	<b>7</b>	<b>5.315</b>	<b>10.385</b>

Sumber Data : Monografi Desa

**BANYAKNYA SEKOLAH, GURU, DAN MURID  
MENURUT JENIS SEKOLAH DIRINCI PER DESA  
DI KECAMATAN SRUMBUNG TAHUN 2003**

Tabel : IV.5

No.	Desa	BANYAKNYA					
		TK			SD		
		Sek	Guru	Murid	Sek	Guru	Murid
1	2	3	4	5	6	7	8
1	Sudimoro	2	2	60	2	19	182
2	Nglumut	0	0	0	0	0	0
3	Kaliurang	2	3	90	2	18	308
4	Kemiren	1	1	22	1	8	119
5	Kamongan	1	1	31	1	14	121
6	Jerukagung	1	1	29	2	17	210
7	Kradenan	4	4	37	3	26	380
8	Banyuadem	1	1	27	1	12	130
9	Ngablak	1	1	43	1	10	116
10	Srumbung	2	2	81	2	17	243
11	Bringin	3	3	62	5	43	491
12	Mranggen	2	3	104	2	19	323
13	Ngargosoko	0	0	0	2	17	163
14	Polengan	1	2	44	1	18	157
15	Pucanganom	1	2	55	1	19	160
16	Pandanretno	0	0	0	1	9	95
17	Tegalrandu	1	1	70	1	9	27
Jumlah		23	27	755	28	275	3.225

Sumber Data : PPA dan P&K Kecamatan Srumbung



**BANYAKNYA SEKOLAH, GURU, DAN MURID  
MENURUT JENIS SEKOLAH DIRINCI PER DESA  
DI KECAMATAN SRUMBUNG TAHUN 2003**

Tabel : IV.5 Lanjutan

No.	Desa	BANYAKNYA					
		SLTP			SMU		
		Sek	Guru	Murid	Sek	Guru	Murid
1	2	9	10	11	12	13	14
1	Sudimoro	1	211	12	-	-	-
2	Nglumut	-	-	-	-	-	-
3	Kaliurang	-	-	-	-	-	-
4	Kemiren	-	-	-	-	-	-
5	Kamongan	-	-	-	-	-	-
6	Jerukagung	-	-	-	-	-	-
7	Kradenan	-	-	-	-	-	-
8	Banyuadem	-	-	-	-	-	-
9	Ngablak	-	-	-	-	-	-
10	Srumbung	3	1211	63	-	-	-
11	Bringin	2	137	14	-	-	-
12	Mranggen	-	-	-	-	-	-
13	Ngargosoko	-	-	-	-	-	-
14	Polengan	1	114	12	-	-	-
15	Pucanganom	-	-	-	-	-	-
16	Pandanretno	-	-	-	-	-	-
17	Tegalrandu	1	144	14	-	-	-
Jumlah		8	1817	115	0	0	0

Sumber Data : PPA dan P&K Kecamatan Srumbung

**BANYAKNYA SEKOLAH, GURU, DAN MURID  
MENURUT JENIS SEKOLAH DIRINCI PER DESA  
DI KECAMATAN SRUMBUNG TAHUN 2003**

Tabel : IV.5 Lanjutan

No.	Desa	BANYAKNYA					
		MI			MTS		
		Sek	Guru	Murid	Sek	Guru	Murid
1	2	15	16	17	18	19	20
1	Sudimoro	1	6	27	-	-	-
2	Nglumut	1	6	55	-	-	-
3	Kaliurang	-	-	-	-	-	-
4	Kemiren	-	-	-	-	-	-
5	Kamongan	-	-	-	-	-	-
6	Jerukagung	1	6	48	-	-	-
7	Kradenan	3	19	233	-	-	-
8	Banyuadem	1	6	63	-	-	-
9	Ngablak	2	13	196	-	-	-
10	Srumbung	1	6	53	1	13	211
11	Bringin	2	13	122	-	-	-
12	Mranggen	2	12	118	-	-	-
13	Ngargosoko	1	6	102	-	-	-
14	Polengan	-	-	-	1	13	144
15	Pucanganom	-	-	-	-	-	-
16	Pandanretno	-	-	-	-	-	-
17	Tegalrandu	1	6	163	1	14	161
Jumlah		16	99	1.180	3	40	516

Sumber Data : PPA dan P&K Kecamatan Srumbung

**BANYAKNYA SEKOLAH, GURU, DAN MURID  
MENURUT JENIS SEKOLAH DIRINCI PER DESA  
DI KECAMATAN SRUMBUNG TAHUN 2003**

Tabel : IV.5 Lanjutan

No.	Desa	BANYAKNYA:		
		MA		
		Sek	Guru	Murid
1	2	21	22	23
1	Sudimoro	-	-	-
2	Nglumut	-	-	-
3	Kaliurang	-	-	-
4	Kemiren	-	-	-
5	Kamongan	-	-	-
6	Jerukagung	-	-	-
7	Kradenan	-	-	-
8	Banyuadem	-	-	-
9	Ngablak	-	-	-
10	Srumbung	-	-	-
11	Bringin	-	-	-
12	Mranggen	-	-	-
13	Ngargosoko	-	-	-
14	Polengan	-	-	-
15	Pucanganom	-	-	-
16	Pandanretno	-	-	-
17	Tegalrandu	-	-	-
Jumlah		0	0	0

Sumber Data : PPA dan P&K Kecamatan Srumbung

**BANYAKNYA PUS, PESERTA KB AKTIF  
DIRINCI PER DESA  
DI KECAMATAN SRUMBUNG TAHUN 2003**

Tabel : IV.6

No.	Desa	KELUARGA PUS						
		PESERTA KB KONTRASEPSI						
		PUS	IUD		MOP		MOW	
TB	B		TB	B	TB	B		
1	2	3	4	5	6	7	8	9
1	Sudimoro	460	147	35	1	0	13	0
2	Nglumut	127	11	0	0	0	11	0
3	Kaliurang	384	72	45	0	0	1	0
4	Kemiren	178	45	9	0	0	1	1
5	Kamongan	203	18	31	0	0	2	5
6	Jerukagung	389	53	44	0	0	4	0
7	Kradenan	965	188	55	0	0	46	2
8	Banyuadem	295	63	27	0	0	20	2
9	Ngablak	284	63	42	0	0	2	0
10	Srumbung	484	134	32	1	0	18	0
11	Bringin	961	242	41	0	2	40	6
12	Mranggan	723	264	2	0	0	41	1
13	Ngarjosoko	395	47	25	0	0	63	18
14	Polengan	343	78	26	0	0	7	0
15	Pucanganom	307	103	11	0	0	5	3
16	Pandanretno	174	55	17	0	0	1	0
17	Tegalrandu	325	62	40	0	0	4	0
Jumlah		6997	1.645	482	2	2	279	38

Sumber Data : PLKB Kecamatan Srumbung

**BANYAKNYA PUS, PESERTA KB AKTIF  
DIRINCI PER DESA  
DI KECAMATAN SRUMBUNG TAHUN 2003**

Tabel : IV.6 Lanjutan

No.	Desa	KELUARGA PUS									
		PESERTA KB KONTRASEPSI									
		IMP		SUNTIK		PIL		KDM		JUMLAH	
		TB	B	TB	B	TB	B	TB	B	TB	B
1	2	10	11	12	13	14	15	16	17	18	19
1	Sudimoro	0	2	0	129	20	11	0	2	181	179
2	Nglumut	0	0	0	74	27	0	2	0	51	74
3	Kaliurang	2	1	0	132	6	33	2	2	83	213
4	Kemiren	1	0	0	64	9	1	2	0	58	75
5	Kamongan	0	4	0	43	26	7	2	1	48	91
6	Jerukagung	0	1	0	138	24	14	0	4	81	201
7	Kradenan	1	4	8	232	29	110	3	18	275	421
8	Banyuadem	0	0	0	59	30	20	2	0	115	108
9	Ngablak	2	0	0	34	53	5	4	5	124	86
10	Srumbung	0	0	4	62	89	11	4	3	250	108
11	Bringin	7	1	9	220	96	8	3	1	397	279
12	Mranggen	8	0	3	77	100	0	11	0	427	80
13	Ngargosoko	1	2	0	109	6	5	0	1	117	161
14	Polengan	5	2	0	105	18	16	6	2	114	151
15	Pucanganom	0	1	4	59	31	10	1	0	144	84
16	Pandanretno	0	0	0	31	8	17	0	4	64	69
17	Tegalrandu	0	0	0	43	24	39	8	2	98	124
Jumlah		27	18	28	1.611	596	308	50	45	2.627	2.504

Sumber Data : PLKB Kecamatan Srumbung

**BANYAKNYA PUS, BUKAN PESERTA KB  
DIRINCI PER DESA  
DI KECAMATAN SRUMBUNG TAHUN 2003**

Tabel : IV.6 Lanjutan

No.	Desa	KELUARGA PUS			
		BUKAN PESERTA KB KONTRASEPSI			
		HML	IAS	TIA	JUMLAH
1	2	20	21	23	24
1	Sudimoro	19	99	19	137
2	Nglumut	0	15	16	31
3	Kaliurang	15	42	55	112
4	Kemiren	4	19	22	45
5	Kamongan	8	47	6	61
6	Jerukagung	12	50	54	116
7	Kradenan	35	136	126	297
8	Banyuadem	9	48	24	81
9	Ngablak	6	53	24	83
10	Srumbung	14	75	44	133
11	Bringin	35	133	127	295
12	Mranggen	11	108	125	244
13	Ngargosoko	18	93	18	129
14	Polengan	9	44	41	94
15	Pucanganom	5	41	51	97
16	Pandanretno	4	28	16	48
17	Tegalrandu	8	65	45	118
Jumlah		212	1.096	813	2.121

Sumber Data : PLKB Kecamatan Srumbung

**BANYAKNYA KELUARGA MENURUT TAHAPAN KS  
DIRINCI PER DESA  
DI KECAMATAN SRUMBUNG TAHUN 2003**

Tabel : IV.7

No.	Desa	KELUARGA KS						JML II III III +	JML
		PRA S		KS I		JML			
		Eko	B Eko	Eko	B Eko				
1	2	3	4	5	6	7	8	9	
1	Sudimoro	89	64	41	11	205	509	714	
2	Nglumut	12	11	8	4	35	149	184	
3	Kaliurang	160	79	30	75	344	222	566	
4	Kemiren	16	2	17	19	54	218	272	
5	Kamongan	93	51	18	4	166	181	347	
6	Jerukagung	152	71	39	87	349	327	676	
7	Kradenan	296	174	64	216	750	846	1.596	
8	Banyuadem	78	133	8	82	301	217	518	
9	Ngablak	46	178	1	77	302	251	553	
10	Srumbung	115	207	8	131	461	439	900	
11	Bringin	209	288	16	175	688	956	1.644	
12	Mranggen	260	163	92	144	659	386	1.045	
13	Ngargosoko	80	142	16	15	253	340	593	
14	Polengan	76	128	18	69	291	241	532	
15	Pucanganom	66	49	52	57	224	287	511	
16	Pandanretno	92	58	7	25	182	126	308	
17	Tegalrandu	144	87	49	94	374	177	551	
Jumlah		1984	1.885	484	1.285	5.638	5.872	11.510	

Sumber Data : PLKB Kecamatan Srumbung

**BANYAKNYA DOKTER, TENAGA MEDIS DAN DUKUN BAYI  
DIRINCI PER DESA  
DI KECAMATAN SRUMBUNG TAHUN 2003**

Tabel : IV.8

No.	Desa	BANYAKNYA			
		Dokter	Perawat + Bidan Pus	Bidan Desa	Dukun Bayi
1	2	3	4	5	6
1	Sudimoro	-	2	1	2
2	Nglumut	-	-	-	-
3	Kaliurang	-	-	1	2
4	Kemiren	-	-	1	2
5	Kamongan	-	-	-	1
6	Jerukagung	-	2	1	1
7	Kradenan	-	3	1	2
8	Banyuadem	-	1	1	1
9	Ngablak	-	-	1	1
10	Srumbung	1	2	2	1
11	Bringin	-	3	1	2
12	Mranggan	-	-	1	1
13	Ngargosoko	-	1	1	1
14	Polengan	-	-	-	1
15	Pucanganom	-	2	1	1
16	Pandanretno	-	-	1	1
17	Tegalrandu	-	-	1	1
Jumlah		1	16	15	21

Sumber Data : Puskesmas Kecamatan Srumbung



**BANYAKNYA ANGGOTA TABULIN  
DIRINCI PER DESA  
DI KECAMATAN SRUMBUNG TAHUN 2003**

Tabel : IV.9

No.	Desa	BANYAKNYA			Jumlah
		Bumil	PUS	Catin	
1	2	3	4	5	6
1	Sudimoro	2	0	84	86
2	Nglumut	2	1	4	7
3	Kaliurang	9	26	21	56
4	Kemiren	4	15	2	21
5	Kamongan	0	1	7	8
6	Jerukagung	1	23	3	27
7	Kradenan	0	2	90	92
8	Banyuadem	0	3	26	29
9	Ngablak	32	15	16	63
10	Srumbung	2	15	38	55
11	Bringin	18	3	21	42
12	Mranggen	8	1	23	32
13	Ngargosoko	28	2	8	38
14	Polengan	9	3	2	14
15	Pucanganom	9	13	18	40
16	Pandanretno	3	24	9	36
17	Tegalrandu	0	0	20	20
Jumlah		127	147	392	666

Sumber Data : Kesra Kecamatan Srumbung

**JUMLAH DANA TABULIN YANG SUDAH MASUK  
DIRINCI PER DESA  
DI KECAMATAN SRUMBUNG TAHUN 2003**

Tabel : IV.10

No.	Desa	Jml Anggo- ta	Pemasukan			Bantuan UNICEF (000)
			Anggota (000)	Donatur (000)	Jumlah (000)	
1	2	3	4	5	6	7
1	Sudimoro	86	2220	360	2580	1000
2	Nglumut	7	1444	74	1518	1000
3	Kaliurang	56	2527	977	3504	1000
4	Kemiren	21	1485	275	1760	1000
5	Kamongan	8	1080	-	1080	1000
6	Jerukagung	27	1350	80	1430	1000
7	Kradenan	92	2000	80	2080	1000
8	Banyuadem	29	1310	20	1330	1000
9	Ngablak	63	2366	736	3102	1000
10	Srumbung	55	1550	-	1550	1000
11	Bringin	42	1570	150	1720	1000
12	Mranggan	32	1320	-	1320	1000
13	Ngargosoko	38	1491	111	1602	1000
14	Polengan	14	1215	75	1290	1000
15	Pucanganom	40	1608	208	1816	1000
16	Pandanretno	36	1612	252	1864	1000
17	Tegalrandu	20	1200	-	1200	1000
Jumlah		666	27348	3398	29546	17000

Sumber Data : Kesra Kecamatan Srumbung

**JUMLAH DANA TABULIN YANG SUDAH MASUK  
DIRINCI PER DESA  
DI KECAMATAN SRUMBUNG TAHUN 2003**

Tabel : IV.10 Lanjutan

No.	Desa	Dana Masuk (000)	Jumlah Klaim (000)	Dana Keluar (000)	Saldo Des-01 (000)
1	2	8	9	10	11
1	Sudimoro	3580	-	-	3580
2	Nglumut	2518	-	-	2518
3	Kaliurang	4504	-	290	4214
4	Kerniren	2760	-	-	2760
5	Kamongan	2080	-	56	2024
6	Jerukagung	2430	-	-	2430
7	Kradenan	3080	-	-	3080
8	Banyuadem	2330	-	-	2330
9	Ngablak	4102	-	336	3766
10	Srumbung	2550	-	56	2494
11	Bringin	2720	-	-	2720
12	Mranggen	2320	-	-	2320
13	Ngargosoko	2602	-	-	2602
14	Polengan	2290	-	-	2290
15	Pucanganom	2816	-	112	2704
16	Pandanretno	2864	-	28	2836
17	Tegairandu	2200	-	-	2200
<b>Jumlah</b>		<b>47746</b>	<b>0</b>	<b>878</b>	<b>46868</b>

Sumber Data : Kesra Kecamatan Srumbung  
Ketr.: Saldo tanpa bunga Bank

<https://magelangkab.go.id>

REKREASI

**BANYAKNYA TERNAK BESAR DAN KECIL  
DIRINCI PER DESA  
DI KECAMATAN SRUMBUNG TAHUN 2003**

Tabel : V.1

No.	Desa	BANYAKNYA TERNAK			
		Sapi	Kerbau	Kuda	Kambing/ Domba
1	2	3	4	5	6
1	Sudimoro	98	116	-	961
2	Nglumut	57	26	-	279
3	Kaliurang	234	33	-	636
4	Kemiren	89	45	-	322
5	Kamongan	20	97	-	147
6	Jerukagung	31	153	-	192
7	Kradenan	106	442	-	426
8	Banyuadem	87	307	-	284
9	Ngablak	28	255	-	493
10	Srumbung	73	195	-	286
11	Bringin	276	224	8	399
12	Mranggen	101	298	2	542
13	Ngargosoko	70	262	-	216
14	Polengan	106	238	-	298
15	Pucanganom	122	262	-	524
16	Pandanretno	99	226	-	151
17	Tegalrandu	167	291	-	242
Jumlah		1764	3470	10	6398

Sumber Data : Monografi Desa


**BANYAKNYA UNGGAS  
DIRINCI PER DESA  
DI KECAMATAN SRUMBUNG TAHUN 2003**

Tabel : V.2

No.	Desa	BANYAKNYA TERNAK			
		Ayam Buras	Ayam Ras	Itik	Angsa
1	2	3	4	5	6
1	Sudimoro	2.187	565.000	420	26
2	Nglumut	762	-	14	28
3	Kaliurang	2.183	-	-	20
4	Kemiren	1.093	-	84	82
5	Kamongan	1.248	-	12	28
6	Jerukagung	2.498	12.000	100	110
7	Kradenan	2.624	24.600	89	194
8	Banyuadem	1.929	8.500	70	50
9	Ngablak	2.816	-	62	183
10	Srumbung	3.928	3.000	-	28
11	Bringin	3.145	2.000	1.000	212
12	Mranggen	4.209	1.500	89	39
13	Ngargosoko	1.796	1.600	188	27
14	Polongan	728	-	56	11
15	Pucanganom	2.269	500	390	29
16	Pandanretno	2.417	-	28	40
17	Tegalrandu	2.694	-	-	50
<b>Jumlah</b>		<b>38.526</b>	<b>618.700</b>	<b>2.602</b>	<b>1.157</b>

Sumber Data : Kantor Kecamatan TEGALREJO

<https://magelangkab.go.id>



**BANYAKNYA SARANA ANGKUTAN DARAT  
DAN JENIS KENDARAAN BERMOTOR DIRINCI PER DESA  
DI KECAMATAN SRUMBUNG KEADAN AKHIR TAHUN 2003**

Tabel : VI.1

No.	Desa	JENIS KENDARAAN BERMOTOR					
		Mobil Dinas	Mobil Pribadi	Colt/ Oplet	Bus	Truk	Sepeda Motor
1	2	3	4	5	6	7	8
1	Sudimoro	-	25	13	-	6	216
2	Nglumut	-	9	6	-	-	82
3	Kaliurang	-	6	18	2	4	198
4	Kemiren	-	7	7	-	-	128
5	Kamongan	-	9	1	-	-	128
6	Jerukagung	-	5	7	-	4	214
7	Kradenan	-	7	18	-	5	252
8	Banyuadem	-	3	7	-	2	71
9	Ngablak	-	12	-	-	-	88
10	Srumbung	-	6	10	-	-	203
11	Bringin	-	16	6	2	-	243
12	Mranggan	-	4	6	-	6	82
13	Ngargosoko	-	4	3	-	8	71
14	Polengan	-	2	11	-	2	83
15	Pucanganom	-	3	10	-	-	86
16	Pandanretno	-	2	-	-	-	66
17	Tegalrandu	-	1	12	-	-	143
Jumlah		0	121	135	4	37	2354

Sumber Data : Monografi Desa



**BANYAKNYA PESAWAT RADIO, TV DAN SEPEDA  
DIRINCI MENURUT DESA  
DI KECAMATAN SRUMBUNG KEADAN AKHIR TAHUN 2003**

Tabel : VI.2

No.	Desa	Radio	TV	Sepeda
1	2	3	4	5
1	Sudimoro	195	612	153
2	Nglumut	75	150	22
3	Kaliurang	97	250	51
4	Kemiren	49	200	16
5	Kamongan	72	178	39
6	Jerukagung	218	211	77
7	Kradenan	253	432	311
8	Banyuadem	182	221	69
9	Ngablak	116	361	102
10	Srumbung	140	284	277
11	Bringin	582	223	98
12	Mranggen	174	204	143
13	Ngargosoko	110	124	86
14	Polengan	181	206	120
15	Pucanganom	89	79	87
16	Pandanretno	32	89	28
17	Tegalrandu	114	186	16
Jumlah		2679	4010	1695

Sumber Data : Monografi Desa

**HASIL P4B KECAMATAN SRUMBUNG  
BULAN MEI TAHUN 2003**

Tabel: VIII.1

NO.	DESA	BLOK SENSUS	JUMLAH RT	JUMLAH PDDK	JUMLAH PEMILIH
1	Sudimoro	7	670	2643	1922
2	Nglumut	2	180	734	504
3	Kaliurang	6	563	2232	1553
4	Kemiren	3	230	1003	704
5	Kamongan	3	323	1294	922
6	Jerukagung	6	660	2545	1858
7	Kradenan	15	1483	5912	4292
8	Banyuadem	5	465	1879	1329
9	Ngablak	5	545	2168	1562
10	Srumbung	10	867	3305	2417
11	Bringin	15	1578	5865	4284
12	Mranggen	10	1053	3849	2690
13	Ngargosokko	5	580	2052	1480
14	Polengan	5	473	1863	1337
15	Pucanganom	5	520	1884	1414
16	Pandanretno	3	275	1021	738
17	Tegalrandu	5	512	2430	1713
	PDDK			247	216
<b>JUMLAH</b>		<b>110</b>	<b>10977</b>	<b>42926</b>	<b>30935</b>

Sumber Data: Badan Pusat Statistik