

KIKIM SELATAN DALAM ANGKA

Kikim Selatan In Figures

2009/2010



**BADAN PUSAT STATISTIK
KABUPATEN LAHAT**

KIKIM SELATAN DALAM ANGKA 2009/2010
KIKIM SELATAN IN FIGURES 2009/2010

No. Katalog / Catalog Number : 1403.1604.03

ISSN : 0215.3971

No. Publikasi / Publication Number : 16047.003

Ukuran Buku / Book Size : 16 cm x 2 cm

Jumlah Halaman / Total Pages : 87 + xi

Naskah / Manuscript :

Seksi Integrasi, Pengolahan dan Diseminasi Data Statistik

Penyunting / Editor :

Seksi Integrasi, Pengolahan dan Diseminasi Data Statistik

Gambar / Figures :

Seksi Integrasi, Pengolahan dan Diseminasi Data Statistik

Gambar Kulit / Cover Design :

Badan Pusat Statistik Kabupaten Lahat

BPS - Statistic Office Of Lahat Regency

Diterbitkan oleh / Published by :

Badan Pusat Statistik Kabupaten Lahat

BPS - Statistic Office Of Lahat Regency

Dicetak oleh / Printed by :

Boleh dikutip dengan menyebutkan sumbernya

May be cited with reference to the source

KATA PENGANTAR

Dengan memanjatkan puji syukur ke hadirat Tuhan Yang Maha Esa, Badan Pusat statistik Kabupaten Lahat telah dapat menyelesaikan publikasi “Kecamatan Kikim Selatan Dalam Angka Tahun 2009/2010” dengan harapan publikasi ini selalu terbit setiap tahun dengan maksud untuk memberikan gambaran secara komprehensif mengenai keadaan geografi, pemerintahan, sosial dan ekonomi di Kecamatan Kikim Selatan.

Data-data statistik yang disajikan dalam bentuk tabel merupakan hasil pengumpulan (collecting) data sekunder dari berbagai instansi pemerintah khususnya pemerintahan dese se-Kecamatan Kikim Selatan serta hasil pengolahan beberapa survei dan sensus yang telah dilaksanakan oleh BPS. Disamping menyajikan tabel, publikasi ini juga menganalisa secara sekilas data yang tersedia. Namun, karena terbatasnya data yang tersedia dari instansi terkait maka masih ada juga beberapa keterbatasan informasi yang disampaikan utamanya dalam ketepatan waktu.

Dengan terbitnya publikasi ini, diharapkan dapat memberikan informasi yang sebaik-baiknya kepada kalangan pengguna data sebagai bahan monitoring, evaluasi, dan penetapan kebijaksanaan pembangunan maupun sebagai bahan dalam studi-studi selanjutnya.

Akhir kata, secara khusus kami menyampaikan ucapan terima kasih yang sebesar-besarnya kepada semua pihak yang telah membantu, semoga kerja sama yang baik dapat ditingkatkan pada masa yang akan datang. Untuk penyempurnaan publikasi ini di kemudian hari, partisipasi aktif dari berbagai institusi sangatlah diharapkan.

Lahat, Juli 2010

**KEPALA BADAN PUSAT STATISTIK
KABUPATEN LAHAT**

Ir.Hj.CHAIRANITA K,M.Si
NIP. 19670128.199103.2.001

CAMAT KIKIM SELATAN

SAMBUTAN

Puji syukur kita panjatkan kehadiran Allah Yang Maha Kuasa, atas berkah dan rahmat-Nya Publikasi “Kecamatan Kikim Selatan Dalam Angka Tahun 2009/2010” dapat diselesaikan dengan baik.

Kami mennyambut gembira keberadaan publikasi “Kecamatan Kikim Selatan Dalam Angka Tahun 2009/2010” Dalam publikasi ini telah dapat menghimpun berbagai informasi (data) dari desa se-Kecamatan Kikim Selatan, sehinga dapat meningkatkan pelayanan kepada masyarakat dengan cermat, cepat, dan tepat.

Kepada semua pihak, Cabang Dinas/Instansi di Kecamatan Kikim Selatan dan khususnya Badan Pusat Statistik yang telah banyak membantu kelancaran penerbitan ini Kami ucapkan terima kasih.

Semoga karya ini dapat bermanfaat bagi pihak-phak yang`membutuhkan.

Kikim Selatan, Juli 2010

**CAMAT
KIKIM SELATAN**

Abdul Rauf
NIP. 19620714.198603.1.008

KATA PENGANTAR

Puji syukur kita panjatkan kehadiran Allah Yang Maha Kuasa, atas berkah dan rahmat-Nya Publikasi “Kecamatan Kikim Selatan Dalam Angka Tahun 2009/2010” dapat diselesaikan dengan baik.

Secara khusus saya menyampaikan ucapan terima kasih kepada

- *Ibu Kepala Badan Pusat Statistik Kabupaten Lahat*
- *Bapak Camat Kikim Selatan*
- *Bapak/Ibu Kepala Dinas/Instansi Pemerintah dan Swasta serta para Kepala Desa se-Kecamatan Kikim Selatan*

Saya menyadari bahwa publikasi ini masih jauh dari kata sempurna karena itu kritik dan saran sangat diharapkan guna penyempurnaan untuk masa yang akan datang

Akhir kata, saya mohon maaf atas segala kealpaan dan kekurangan, dan terimalah publikasi ini sebagai usaha melengkapi kebutuhan data dalam pengembangan perstatistikan di daerah. Terima Kasih.

Kikim Selatan, Juli 2010

**KOORDINATOR STATISTIK
KECAMATAN KIKIM SELATAN**

Emilia Rominah
NIP.19870929.200604.2.002

DAFTAR ISI

CONTENTS

*Halaman/
Page*

| | |
|--|------------|
| Kata Pengantar Kepala Badan Pusat Statistik Kabupaten Lahat/ <i>Prefaced by Head of Central Statistik Board of Lahat Regency</i>..... | i |
| Sambutan Camat Kikim Selatan/ <i>Foreword by Chief of Kikim Selatan District</i>..... | ii |
| Kata Pengantar Koordinator Statistik Kecamatan Kikim Selatan/ <i>Preface by Coordinator Statistik of Kikim Selatan District</i>..... | iii |
| Daftar Isi / Contents | iv |
| Daftar Tabel / List of Tables | v |
| | |
| BAB I Geografi / Geography | 2 |
| | |
| BAB II Pemerintahan / Government | 8 |
| | |
| BAB III Penduduk dan Tenaga Kerja / <i>Population and Labour</i>..... | 15 |
| | |
| BAB IV Sosial / Social | 24 |
| | |
| BAB V Pertanian / Agriculture | 70 |
| | |
| BAB VI Ekonomi /Economic | 75 |
| | |
| BAB VII Perhubungan dan komunikasi / <i>Transportation and Communication</i>..... | 82 |

DAFTAR TABEL

LIST OF TABLES

Halaman/
Page

BAB I : Geografis

CHAPTER I : *Geography*

- 1.1 Jumlah Penduduk, Luas Daerah, dan Kepadatan Penduduk per Km² Kecamatan Kikim Selatan menurut Desa
Number of Population, Area, and Population Density per sq Km of Kikim Selatan District by Villages, 2009..... 4
- 1.2 Jumlah Penduduk, Dusun, and Rata-rata Penduduk per Dusun Kecamatan Kikim Selatan menurut Desa
Number of Population, Dusun, and Everage Population per Dusun of Kikim Selatan District by Villages, 2009..... 5
- 1.3 Batas Wilayah Administrasi Kecamatan Kikim Selatan
Administration Border Area of Kikim Selatan District..... 6
- 1.4 Topografi, Tinggi Desa dari Permukaan Laut, dan Jarak Desa ke Ibu Kota Kecamatan
Topografi, The Altitude, and The Distance Between Villages to District Capital..... 7

BAB II : Pemerintahan

CHAPTER II : *Government*

- 2.1 Kelengkapan Aparat Pemerintahan Desa
Equipment of Functionary of Villages Governance..... 10
- 2.2 Status dan klasifikasi Desa/Kelurahan dalam Kecamatan Kikim Selatan
Status and Classification of Villages/Wards in Kikim Selatan District, 2009..... 11
- 2.3 Banyaknya Saruan Lingkungan Setempat di Kecamatan Kikim Selatan
Number Set of Local Environment in Kikim Selatan District..... 12

| | | |
|-----|--|----|
| 2.4 | Jumlah Pegawai Negeri Sipil menurut Golongan pada Pemerintahan di Kecamatan Kikim Selatan <i>Number of Civil Servant by Rank Status in Government Board Services Office in Kikim Selatan District, 2009</i> | 13 |
| 2.5 | Jumlah Pegawai Negeri Sipil menurut Klasifikasi Pendidikan pada Pemerintahan Kecamatan Kikim Selatan <i>Number of Civil Servant by Level Education of Kikim Selatan Government District, 2009</i> | 14 |

BAB III : Penduduk dan Ketenagakerjaan
CHAPTER III : Population and Labour

| | | |
|-----|--|----|
| 3.1 | Luas Wilayah, Jumlah Penduduk, Kepadatan dan Rasio Seks <i>Area, Number of Population, Population Density and Sex Ratio, 2009</i> | 17 |
| 3.2 | Jumlah Penduduk, Desa/Kelurahan, Rumah Tangga serta Rata-rata Penduduk per Desa/ Kelurahan dan per Rumah Tangga <i>Number of Population, Village, Household and Density of Population by Each Village and Household, 2009</i> | 18 |
| 3.3 | Jumlah kelahiran, Kematian, Perkawinan, Perceraian, Adopsi menurut Desa <i>Number of Birth ,Death, Marriage, Adopsi by Villages</i> | 19 |
| 3.4 | Jumlah Penduduk Datang dan Pergi <i>Number of Visit and Out, 2009</i> | 20 |
| 3.5 | Perkiraan Jumlah Penduduk menurut Agama dan Desa <i>Estimate Number of Population by Religion and Villages, 2009.</i> | 21 |
| 3.6 | Perkiraan Jumlah Penduduk yang Bekerja menurut Sektor dan Jenis Kelamin Kikim Selatan <i>Number of Population Who Work by Sectors and Sex in Kikim Selatan District, 2009</i> | 23 |

BAB IV : Sosial
CHAPTER IV : Social

| | | |
|-----|--|----|
| 4.1 | Banyaknya Sekolah, Kelas, Murid, dan Guru Taman kanak-kanak dan Rasio Murid terhadap Guru <i>Number of Schools, Classes, Pupils and Teacher at Kingartens</i> | 28 |
|-----|--|----|

| | | |
|------|---|----|
| | <i>and Ratio of Pupils at Teachers, 2009</i> | |
| 4.2 | Banyaknya Murid Taman Kanak-kanak menurut Kelas <i>Number of Pupils by Classes at KinderGartens, 2009</i> | 29 |
| 4.3 | Banyaknya Sekolah Dasar menurut Statusnya <i>Number of Primary Schools by Status, 2009</i> | 30 |
| 4.4 | Banyaknya Sekolah dan Guru Sekolah Dasar/Sederajat Negeri menurut Status and Jenis Kelamin <i>Number of Schools, Teachers at State Primary Schools by Status and Sex, 2009</i> | 31 |
| 4.5 | Banyaknya Sekolah, Murid, dan Guru Sekolah Dasar Negeri menurut Jenis Kelamin <i>Number of Shools, student, Teachers at State Primary Schools by Sec, 2009</i> | 32 |
| 4.6 | Banyaknya Sekolah, Murid, dan Guru Sekolah Dasar Swasta menurut Jenis Kelamin, <i>Number of Schools, Student, Teachers at Private Primary Schools by Sex,2009</i> | 33 |
| 4.7 | Banyaknya Sekolah, Murid, dan Guru Madrasah Ibtida'iyah Negeri menurut Jenis Kelamin <i>Number of Schools, Students, Teachers at State Islamic Primary Shoolsby Sex, 2009</i> | 34 |
| 4.8 | Banyaknya Sekolah, Murid, dan Guru Madrasah Ibtida'iyah Swasta menurut Jenis Kelamin <i>Number of Schools, Students, Teachers at Private Islamic Primary Shoolsby Sex, 2009</i> | 35 |
| 4.9 | Jumlah Murid yangTamat Pendidikan Sekolah Dasar (SD) menurut Jenis Kelamin <i>Number of Students Who Graduated From Primary School by Sex, 2009</i> | 36 |
| 4.10 | Jumlah Murid yang Tamat Pendidikan Madrasah Ibtida'iyah (MI) menurut Jenis Kelamin <i>Number of student Who Graduated From Islamic Primary School by Sex, 2009</i> | 37 |

| | | |
|------|--|----|
| 4.11 | Banyaknya Sekolah, Murid, dan Guru Sekolah Lanjutan Tingkat Pertama (SLTP) Sederajat menurut Desa <i>Number of Schools, Students, Teachers at Junior High Schools by District, 2009</i> | 38 |
| 4.12 | Banyaknya Sekolah dan Guru SLTP/Sederajat Negeri menurut Status dan Jenis Kelamin <i>Number of Schools, Teachers at Junior High schools by Status and Sex, 2009</i> | 39 |
| 4.13 | Banyaknya Sekolah, Murid, dan Guru SLTP Negeri menurut Jenis Kelamin, <i>Number of Schools, Student, Teachers at State Junior High Schools by Sex,2009</i> | 40 |
| 4.14 | Banyaknya Sekolah, Murid, dan Guru SLTP Swasta menurut Jenis Kelamin, <i>Number of Schools, Student, Teachers at Private Junior High Schools by Sex,2009</i> | 41 |
| 4.15 | Banyaknya Sekolah, Murid, dan Guru Madrasah Tsanawiyah (MTs) Negeri menurut Jenis Kelamin <i>Number of Schools, Sudents, Teachers at State Islamic Junior High Schools by Sex, 2009</i> | 42 |
| 4.16 | Banyaknya Sekolah, Murid, dan Guru Madrasah Tsanawiyah (MTs) Swasta menurut Jenis Kelamin <i>Number of Schools, Sudents, Teachers at Private Islamic Junior High Schools by Sex, 2009</i> | 43 |
| 4.17 | Jumlah Murid yang Tamat Pendidikan SLTP menurut Jenis Kelamin <i>Number of Student Who Graduated From Yunior High School by Sex, 2009</i> | 44 |
| 4.18 | Jumlah Murid yang Tamat Pendidikan Madrasah Tsanawiyah (MTs) menurut Jenis Kelamin <i>Number of Student Who Graduated From Islamic Yunior High School by Sex, 2009</i> | 45 |
| 4.19 | Banyaknya Murid Sekolah Menengah Umum (SMU) Sederajat menurut Desa <i>Number of Students at Senior High Schools by District,. 2009....</i> | 46 |

| | | |
|------|---|----|
| 4.20 | Banyaknya Sekolah dan Guru SMU/Sederajat Negeri menurut Status and Jenis Kelamin <i>Number of Schools, Teachers at Senior High Schools by Status and Sex, 2009</i> | 47 |
| 4.21 | Banyaknya Sekolah, Murid, dan Guru Sekolah Menengah Umum (SMU) Negeri Sederajat menurut Jenis Kelamin, <i>Number of Schools, Student, Teachers at State Senior High Schools by Sex, 2009</i> | 48 |
| 4.22 | Banyaknya Sekolah, Murid, dan Guru Sekolah Menengah Umum (SMU) Swasta Sederajat menurut Jenis Kelamin, <i>Number of Schools, Student, Teachers at Private Senior High Schools by Sex, 2009</i> | 49 |
| 4.23 | Jumlah Murid yang Tamat Pendidikan SMU menurut Jenis Kelamin <i>Number of Student Who Graduated From Senior High School by Sex, 2009</i> | 50 |
| 4.24 | Banyaknya Tenaga Kesehatan yang Tinggal di Desa <i>Number of Publik Health Personal in Villages, 2009</i> | 51 |
| 4.25 | Jumlah Fasilitas Kesehatan menurut Desa <i>Number of Health Facilities by Villages, 2009</i> | 52 |
| 4.26 | Jumlah Penderita Penyakit menurut Jenis Penyakit <i>Number of Sufferers by Kind of Diseases, 2009</i> | 54 |
| 4.27 | Jumlah Bayi yang Mendapatkan Vaksinasi menurut Jenisnya dan Desa <i>Number of Infant Vaccinated by Kind and Villages, 2009</i> | 56 |
| 4.28 | Banyaknya PUS dan Peserta KB menurut Desa <i>Number of PUS and Member of Current Users by Villages, 2009</i> | 57 |
| 4.29 | Banyaknya Tempat Peribadatan menurut Agama <i>Number of Religious Worship Facility by Religion, 2009</i> | 58 |
| 4.30 | Banyaknya Jemaah Haji yang Diberangkatkan menurut Desa dan Jenis Kelamin <i>Number of Moslem Pilgrims Departed by District and Sex, 2009.</i> | 59 |

| | | |
|------|---|----|
| 4.31 | Banyaknya Jemaah Haji yang Diberangkatkan menurut Desa dan Jenis Pekerjaan <i>Number of Moslem Pilgrims Departed by District and Type of Working, 2009</i> | 60 |
| 4.32 | Banyaknya Penderita Cacat menurut Jenisnya <i>Number of Handicapped by Type, 2009</i> | 61 |
| 4.33 | Banyaknya Panti Asuhan dan Jumlah Anakyang Diasuh <i>Number of Orphanages and Total Guaranteed Child, 2009</i> | 62 |
| 4.34 | Banyaknya Kejadian Bencana Alam menurut Jenis Bencana <i>Number of Natural Disaster by Kind of Disaster, 2009</i> | 63 |
| 4.35 | Banyaknya Kejadian Kejahatan menurut Jenisnya <i>Number of natural Disaster by Kind of Disaster, 2009</i> | 64 |
| 4.36 | Banyaknya Keluarga Miskin yang Mendapat Pelayanan/Bantuan Kesejahteraan Sosial menurut Jenisnya dan Desa <i>Number of Poor Family to Gets Creation and Social Servant by Kind and Villages, 2009</i> | 65 |
| 4.37 | Banyaknya Fasilitas Olah Raga menurut Desa, 2009..... | 66 |
| 4.38 | Banyaknya Organisasi Kemasyarakatan menurut Jenisnya dan Desa, 2008..... | 67 |
| 4.39 | Keperluan Air Minum/Memasak Sebagian besar masyarakat menurut Sumbernya, 2009..... | 68 |
| 4.40 | Tempat Buang Air Besar Sebagian Besar Rumah Tangga di Kecamatan Kikim selatan, 2009..... | 69 |

BAB V : Pertanian
CHAPTER V : Agriculture

| | | |
|-----|--|----|
| 5.1 | Luas Desa menurut Penggunaan Lahan di Kecamatan Kikim Selatan <i>Villages Area by Utilization in Kikim Selatan Ditricth, 2009</i> | 73 |
| 5.2 | Luas Lahan Sawah menurut Jenis Pengairan <i>Wet Land Area by Type of Cultivation, 2009</i> | 74 |

BAB V I : Ekonomi

CHAPTER VI : Economic

| | | |
|-----|---|----|
| 6.1 | Jumlah Unit Usaha menurut Jenisnya <i>Number of Establishments by Kind, 2009.....</i> | 78 |
| 6.2 | Jumlah Desa yang TelahTerjangkau Listrik dan Pelanggan <i>Number of Served Villages and Customers, 2009.....</i> | 80 |
| 6.3 | Jumlah Pasar menurut Jenisnya di Kecamatan Kikim Selatan <i>Number of Marked by Types in Kikim Selatan District, 2009.....</i> | 81 |

BAB VII : Perhubungan dan Komunikasi

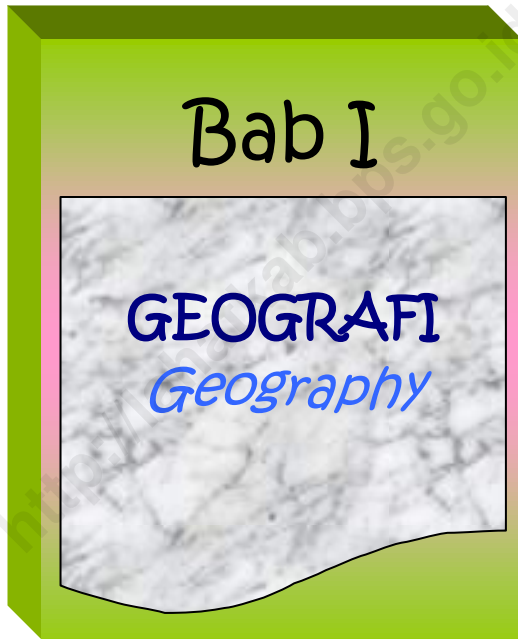
CHAPTER VII : Transportation and Communication

| | | |
|-----|---|----|
| 7.1 | Jenis Permukaan Jalan Terluas di Kecamatan Kikim Selatan <i>Length of Roadin Villages by Surface Layer in Kikim Selatan District.....</i> | 85 |
| 7.2 | Banyaknya Sarana dan Prasarana Pos dan Telekomunikasi di Kecamatan Kikim Selatan <i>Number of Pos and Telecommunication in Kikim Selatan District...</i> | 86 |
| 7.3 | Keberadaan Signal Telpon Genggam di Kecamatan Kikim Selatan <i>Signal HandPhone Condition in Kikim Selatan District, 2009.....</i> | 87 |

Bab I

GEOGRAFI

Geography



I. KEADAAN GEOGRAFI & IKLIM

Geography & Climate

1.1 Geografis/*Geography*

Secara astronomis Kecamatan Kikim Selatan terletak antara 3,00 derajat sampai dengan 20,00 derajat Lintang Utara, 3,00 derajat sampai dengan 30,00 derajat Lintang Selatan, dan 103,00 derajat sampai dengan 20,00 derajat Bujur Timur. Kecamatan Kikim Selatan dengan wilayah seluas 140,60 kilometer persegi dengan batasan wilayah sebagai berikut:

- Sebelah utara : Kecamatan Kikim Tengah
- Sebelah Selatan : Kecamatan Muara Pinang
Kabupaten Empat Lawang
- Sebelah Timur : Kecamatan Pseksu
- Sebelah Barat : Kecamatan Kikim Barat

Secara administratif Kecamatan Kikim Selatan terbagi menjadi 17 desa dengan rata-rata jumlah penduduk per desa (per dusun) sebesar 312 orang. Jumlah penduduk di Kecamatan Kikim Selatan tahun 2009 berjumlah 14.332 orang dengan kepadatan penduduk sebesar 115 penduduk per kilometer persegi.

Desa terpadat adalah Desa Beringin Jaya dengan kepadatan penduduk 396,62 penduduk per kilometer persegi sedangkan desa yang memiliki kepadatan paling rendah adalah Desa Karang Cahaya dengan kepadatan 51,82 penduduk per kilometer persegi.

Adapun desa terjauh dari ibukota kecamatan adalah Desa Keban Agung SP I dengan jarak yang harus ditempuh melalui darat yaitu kurang lebih 22 km dari ibukota kecamatan.

1.2 Keadaan Iklim/Climate

Kecamatan Kikim Selatan beriklim tropis dengan rata-rata suhu udara maksimum 30,47 derajat dan rata-rata suhu udara minimum 22,16 derajat. Ketinggian wilayah Kecamatan Kikim Selatan dari atas permukaan laut berkisar antara 129 meter sampai dengan 494 meter.

Desa yang paling rendah dari permukaan laut adalah Desa Karang Cahaya dengan ketinggian 129 meter sedangkan desa yang paling tinggi dari permukaan laut adalah Desa Keban Agung dengan ketinggian 494 meter.

**Jumlah Penduduk, Luas Daerah, dan Kepadatan Penduduk
per Km² Kecamatan Kikim Selatan menurut Desa**
*Number of Population, Area, and population Density
Per sq Km of Kikim Selatan District by Villages
Tahun / Years 2009*

| Desa <i>Villages</i> | Luas (Km ²) <i>Area (Km Sq)</i> | Jumlah Penduduk/ Total Population | Kepadatan Penduduk per km ² / population Density per sq Km |
|-------------------------|--|--|--|
| (1) | (2) | (3) | (4) |
| 01. Keban Agung SP I | 2,37 | 269 | 114 |
| 02. Pandan Arang | 16,51 | 937 | 57 |
| 03. Keban Agung | 6,06 | 1.464 | 242 |
| 04. Tanjung Kurung | 9,32 | 508 | 55 |
| 05. Nanjungan | 9,32 | 1.094 | 117 |
| 06. Pulau Beringin | 17,31 | 1.090 | 63 |
| 07. Tanjung Beringin | 17,31 | 1.274 | 74 |
| 08. Pagar Jati | 5,33 | 1.955 | 367 |
| 09. Jaga Baya | 1,33 | 463 | 348 |
| 10. Sirah Pulau | 2,22 | 283 | 127 |
| 11. Tanjung Alam | 4,44 | 750 | 169 |
| 12. Karang Cahaya | 8,88 | 660 | 74 |
| 13. Pagardin | 13,31 | 702 | 53 |
| 14. Banuayu | 3,55 | 1.175 | 331 |
| 15. Beringin Jaya | 2,66 | 947 | 356 |
| 16. Padang Bindu | 1,78 | 302 | 170 |
| 17. Lubuk Lungkang | 3,10 | 459 | 148 |
| Jumlah/Total | 124,80 | 14.332 | 115 |

Sumber : Badan Pusat Statistik Kabupaten Lahat
Source : BPS Statistic of Lahat Regency

**Jumlah Penduduk, Dusun, dan Rata-rata Penduduk per Dusun
Kecamatan Kikim Selatan menurut Desa**
*Number of Population, Dusun, and Everage Population
Per Dusun of Kikim Selatan District by Villages
Tahun / Years 2009*

| Desa Villages | Jumlah Penduduk/ Total Population | Jumlah KK/ Total KK | Jumlah Dusun/ Total Dusun | Rata-rata Penduduk Per Dusun/ Everage Pop Per Dusun |
|----------------------|--|---------------------------|------------------------------------|---|
| (1) | (2) | (3) | (4) | (5) |
| 01. Keban Agung SP I | 269 | 149 | 2 | 135 |
| 02. Pandan Arang | 937 | 286 | 2 | 469 |
| 03. Keban Agung | 1.464 | 368 | 4 | 366 |
| 04. Tanjung Kurung | 508 | 147 | 2 | 254 |
| 05. Nanjungan | 1.094 | 302 | 4 | 274 |
| 06. Pulau Beringin | 1.090 | 312 | 3 | 363 |
| 07. Tanjung Beringin | 1.274 | 333 | 4 | 319 |
| 08. Pagar Jati | 1.955 | 533 | 5 | 391 |
| 09. Jaga Baya | 463 | 127 | 2 | 232 |
| 10. Sirah Pulau | 283 | 79 | 2 | 142 |
| 11. Tanjung Alam | 750 | 223 | 2 | 375 |
| 12. Karang Cahaya | 660 | 186 | 2 | 330 |
| 13. Pagardin | 702 | 184 | 2 | 351 |
| 14. Banuayu | 1.175 | 355 | 2 | 588 |
| 15. Beringin Jaya | 947 | 303 | 4 | 237 |
| 16. Padang Bindu | 302 | 75 | 2 | 151 |
| 17. Lubuk Lungkang | 459 | 147 | 2 | 230 |
| Jumlah/Total | 14.332 | 2.857 | 46 | 312 |

Sumber : Badan Pusat Statistik Kabupaten Lahat
Source : BPS Statistic of Lahat Regency

Table 1.3
Table

Batas Wilayah Kecamatan Kikim Selatan
Administration Border Area of Kikim Selatan District
Tahun / Years 2009

| Desa Villages | Jumlah Penduduk/ Total Population |
|------------------|---|
| (1) | (2) |
| Utara | Kecamatan Kikim Tengah |
| Selatan | Kecamatan Muara Pinang dan Kabupaten Empat Lawang |
| Timur | Kecamatan Pseksu |
| Barat | Kecamatan Kikim Barat |

Sumber : Badan Pusat Statistik Kabupaten Lahat
Source : BPS Statistic of Lahat Regency

**Topografi Tinggi Desa Dari Permukaan Laut, dan Jarak
Desa ke Ibukota Kecamatan**
*Topografi, The Altitude, and The Distance Between
Villages to District Capital*
Tahun / Years 2009

| Desa <i>Villages</i> | Topografi/ <i>Topografi</i> | Ketinggian dari Permukaan laut/ <i>The Altitude(m)</i> | Jarak ke Ibu Kota Kecamatan/ <i>The Distance between Villages to District Capital</i> |
|-------------------------|--------------------------------|---|--|
| (1) | (2) | (3) | (4) |
| 01. Keban Agung SP I | Daratan | 425 | 22 |
| 02. Pandan Arang | Daratan | 427 | 17.5 |
| 03. Keban Agung | Daratan | 494 | 17 |
| 04. Tanjung Kurung | Daratan | 572 | 12.5 |
| 05. Nanjungan | Daratan | 137 | 10 |
| 06. Pulau Beringin | Daratan | 144 | 9 |
| 07. Tanjung Beringin | Daratan | 168 | 0.5 |
| 08. Pagar Jati | Daratan | 170 | 0.2 |
| 09. Jaga Baya | Daratan | 165 | 3 |
| 10. Sirah Pulau | Daratan | 163 | 2 |
| 11. Tanjung Alam | Daratan | 137 | 4 |
| 12. Karang Cahaya | Daratan | 129 | 12 |
| 13. Pagardin | Daratan | 455 | 11.5 |
| 14. Banuayu | Daratan | 137 | 5 |
| 15. Beringin Jaya | Daratan | 115 | 18 |
| 16. Padang Bindu | Daratan | 344 | 16 |
| 17. Lubuk Lungkang | Daratan | 344 | 16 |

Sumber : Badan Pusat Statistik Kabupaten Lahat
Source : BPS Statistic of Lahat Regency

Bab II

PEMERINTAHAN
Government

II. PEMERINTAHAN *Government*

Secara administratif kecamatan Kikim Selatan pada tahun 2009 terdiri dari 17 desa, 16 desa berstatus definitif serta 1 desa yang masih berstatus persiapan yaitu Desa Keban Agung SP I. Satuan lingkungan setempat berjumlah 46 dusun. Di dalam suatu desa terdapat beberapa aparat pemerintahan desa yang terdiri dari Kepala Desa, Sekretaris Desa, Ketua BPD, Ketua LPMD. Klasifikasinya di sajikan pada tabel 2.1 sampai dengan 2.3.

Jumlah pegawai Negeri Sipil Non Guru di Kecamatan Kikim Selatan pada tahun 2009 sebanyak 42 orang, terdiri dari 20 orang golongan II, 22 orang golongan III. Jika ditinjau dari pendidikan terdapat 16,67 persen berpendidikan S1, 2,38 persen berpendidikan sarjana muda, 16,67 persen berpendidikan D1/D2, 40,48 berpendidikan SLTA sederajat, 21,43 persen berpendidikan SLTP sederajat, dan 2,38 persen masih berpendidikan SD sederajat. Di Kecamatan Kikim Selatan juga terdapat Pegawai Negeri Sipil (PNS) Pusat yang diperbantukan di kecamatan ini. Jumlah PNS pusat selama tahun 2008 di Kecamatan Kikim Selatan sebanyak 4 orang.

Table 2.1
Table

Kelengkapan Aparat Pemerintahan Desa
Equipment of Functionary of Villages Government
Tahun / Year 2009

| | Desa Villages | Kepala Desa | Sekretaris Desa | Ketua BPD | Ketua LPMD |
|-----|--------------------------|------------------------|----------------------------|----------------------|-----------------------|
| | (1) | (2) | (3) | (4) | (5) |
| 01. | Keban Agung SP I | 1 | 1 | - | - |
| 02. | Pandan Arang | 1 | 1 | 1 | 1 |
| 03. | Keban Agung | 1 | 1 | 1 | 1 |
| 04. | Tanjung Kurung | 1 | 1 | 1 | 1 |
| 05. | Nanjungan | 1 | 1 | 1 | 1 |
| 06. | Pulau Beringin | 1 | 1 | 1 | 1 |
| 07. | Tanjung Beringin | 1 | 1 | 1 | 1 |
| 08. | Pagar Jati | 1 | 1 | 1 | 1 |
| 09. | Jaga Baya | 1 | 1 | 1 | 1 |
| 10. | Sirah Pulau | 1 | 1 | 1 | 1 |
| 11. | Tanjung Alam | 1 | 1 | 1 | 1 |
| 12. | Karang Cahaya | 1 | 1 | 1 | 1 |
| 13. | Pagardin | 1 | 1 | 1 | 1 |
| 14. | Banuayu | 1 | 1 | 1 | 1 |
| 15. | Beringin Jaya | 1 | 1 | 1 | 1 |
| 16. | Padang Bindu | 1 | 1 | 1 | 1 |
| 17. | Lubuk Lungkang | 1 | 1 | 1 | 1 |
| | Jumlah/Total | 17 | 17 | 16 | 16 |

Sumber : Badan Pusat Statistik Kabupaten Lahat

Source : BPS Statistic of Lahat Regency

Table 2.2
Table

**Status dan Klasifikasi Desa/Kelurahan Dalam
Kecamatan Kikim Selatan**
*Status and Classification of Villages/Wards in
Kikim Selatan District*
Tahun / Year 2009

| | Desa Villages | Status Status | Klasifikasi/ Classification |
|-----|--------------------------|--------------------------|--|
| | (1) | (2) | (3) |
| 01. | Keban Agung SP I | Perdesaan | Persiapan |
| 02. | Pandan Arang | Perdesaan | Definitif |
| 03. | Keban Agung | Perdesaan | Definitif |
| 04. | Tanjung Kurung | Perdesaan | Definitif |
| 05. | Nanjungan | Perdesaan | Definitif |
| 06. | Pulau Beringin | Perdesaan | Definitif |
| 07. | Tanjung Beringin | Perdesaan | Definitif |
| 08. | Pagar Jati | Perdesaan | Definitif |
| 09. | Jaga Baya | Perdesaan | Definitif |
| 10. | Sirah Pulau | Perdesaan | Definitif |
| 11. | Tanjung Alam | Perdesaan | Definitif |
| 12. | Karang Cahaya | Perdesaan | Definitif |
| 13. | Pagardin | Perdesaan | Definitif |
| 14. | Banuayu | Perdesaan | Definitif |
| 15. | Beringin Jaya | Perdesaan | Definitif |
| 16. | Padang Bindu | Perdesaan | Definitif |
| 17. | Lubuk Lungkang | Perdesaan | Definitif |

Sumber : Badan Pusat Statistik Kabupaten Lahat
Source : BPS Statistic of Lahat Regency

Table 2.3
Table

**Banyaknya Satuan Lingkungan Setempat
Di Kecamatan Kikim Selatan**
*Number Set of Local Environment in
Kikim Selatan District*
Tahun / Year 2009

| Desa <i>Villages</i> | RW | RT | Dusun | Jumlah/ <i>Total</i> |
|-------------------------|-----|-----|-------|-------------------------|
| (1) | (2) | (3) | (4) | (5) |
| 01. Keban Agung SP I | - | - | 2 | 2 |
| 02. Pandan Arang | - | - | 2 | 2 |
| 03. Keban Agung | - | - | 4 | 4 |
| 04. Tanjung Kurung | - | - | 2 | 2 |
| 05. Nanjungan | - | - | 4 | 4 |
| 06. Pulau Beringin | - | - | 3 | 3 |
| 07. Tanjung Beringin | - | - | 4 | 4 |
| 08. Pagar Jati | - | - | 5 | 5 |
| 09. Jaga Baya | - | - | 2 | 2 |
| 10. Sirah Pulau | - | - | 2 | 2 |
| 11. Tanjung Alam | - | - | 2 | 2 |
| 12. Karang Cahaya | - | - | 2 | 2 |
| 13. Pagardin | - | - | 2 | 2 |
| 14. Banuayu | - | - | 2 | 2 |
| 15. Beringin Jaya | - | - | 4 | 4 |
| 16. Padang Bindu | - | - | 2 | 2 |
| 17. Lubuk Lungkang | - | - | 2 | 2 |
| Jumlah/ Total | - | - | 46 | 46 |

Sumber : Badan Pusat Statistik Kabupaten Lahat
Source : BPS Statistic of Lahat Regency

Table 2.4
Table

**Jumlah Pegawai Negeri Sipil Menurut Golongan Pada
Pemerintah di Kecamatan Kikim Selatan**
*Number of Civil Servant by Rank Status in Government
Board Services Office in Kikim Selatan District*
Tahun / Year 2009

| Unit Kerja/ Job Units (1) | Golongan/ Rank Status | | | | |
|---------------------------------|-----------------------|-----------|------------|-----------|------------|
| | I (2) | II (3) | III (4) | IV (5) | JML (6) |
| 01. Kantor Kecamatan | 4 | 9 | 7 | - | 20 |
| 02. Puskesmas | - | 3 | 4 | - | 7 |
| 03. Kantor Urusan Agama | - | - | 1 | - | 1 |
| 04. Cabang Dinas Pendidikan | - | 6 | 2 | 2 | 10 |
| 05. Cabang Dinas Pertanian | - | - | 1 | - | 1 |
| 06. PLKB | - | - | 2 | - | 2 |
| 07. Koordinator Statistik | - | 1 | - | - | 1 |
| 08. | | | | | |
| 09. | | | | | |
| 10. | | | | | |
| Jumlah/ Total | 4 | 19 | 17 | 2 | 42 |

Sumber : Masing-masing Cabang dinas/Instansi

**Jumlah Pegawai Negeri Sipil Menurut Klasifikasi Pendidikan
pada Pemerintahan Kecamatan Kikim Selatan**
*Number of Civil Servant by Level Education
Of Kikim Selatan Government District
Tahun / Year 2009*

| | Unit Kerja/ <i>Job Units</i> | Pendidikan/ <i>Education</i> | | | | | | | JML |
|-----|---------------------------------|------------------------------|-----|-----|-------|-----|-----|-----|-----|
| | | S3/S2 | S1 | SM | D1/D2 | SMA | SMP | SD | |
| | (1) | (2) | (3) | (4) | (5) | (6) | (7) | (8) | (9) |
| 01. | Kantor Kecamatan | - | 4 | - | - | 12 | 3 | 1 | 20 |
| 02. | Puskesmas | - | - | 1 | 4 | 9 | - | - | 14 |
| 03. | Kantor Urusan Agama | - | 1 | - | - | - | - | - | 1 |
| 04. | Cabang Dinas Pendidikan | - | 1 | - | 3 | 1 | 1 | - | 6 |
| 05. | Cabang Dinas Pertanian | - | 1 | - | - | - | - | - | 1 |
| 06. | PLKB | - | - | - | - | 2 | - | - | 2 |
| 07. | Koordinator Statistik | - | - | - | - | 1 | - | - | 1 |
| 08. | | | | | | | | | |
| 09. | | | | | | | | | |
| 10. | | | | | | | | | |
| | Jumlah/ Total | - | 7 | 1 | 7 | 17 | 9 | 1 | 42 |

Sumber : Masing-masing Cabang dinas/Instansi

Bab III

PENDUDUK
Population

III. PENDUDUK *Population*

Jumlah penduduk di Kecamatan Kikim Selatan pada tahun 2008 berjumlah 14.332 orang terdiri dari 7.112 orang laki-laki dan 7.220 orang perempuan.

Rasio jenis kelamin Kecamatan Kikim Selatan pada tahun 2009 sebesar 98,50 persen, yang artinya daerah ini mempunyai jumlah data penduduk perempuan lebih besar dari pada penduduk laki-laki. Data per Desa dapat dilihat pada tabel 3.1.

Disamping itu jumlah rumah tangga yang ada di Kecamatan Kikim Selatan berjumlah 2.857 kepala keluarga, dengan anggota rumah tangga sebesar 5 orang, artinya tiap-tiap rumah tangga akan dihuni rata-rata tiga orang. Secara rinci mengenai penduduk disajikan dalam tabel 3.1 sampai tabel 3.6.

Table 3.1 **Luas Wilayah, Jumlah Penduduk, Kepadatan dan Rasio Seks**
Area, Number of Population, Population Density and Sex Ratio
Tahun / Years 2009

| | Desa <i>Villages</i> | Luas <i>Area</i> | Banyaknya Penduduk/ <i>Number of population</i> | | | Kepadatan <i>(Km)</i> | Sex <i>Ratio</i> |
|-----|-------------------------|---------------------|--|-------|--------|--------------------------|---------------------|
| | | | L | P | L + P | | |
| | (1) | (2) | (3) | (4) | (5) | (6) | (7) |
| 01. | Keban Agung SP I | 2,37 | 136 | 133 | 269 | 114 | 102,26 |
| 02. | Pandan Arang | 16,51 | 478 | 459 | 937 | 57 | 104,14 |
| 03. | Keban Agung | 6,06 | 761 | 703 | 1.464 | 242 | 108,25 |
| 04. | Tanjung Kurung | 9,32 | 251 | 257 | 508 | 55 | 97,67 |
| 05. | Nanjungan | 9,32 | 528 | 566 | 1.094 | 117 | 93,29 |
| 06. | Pulau Beringin | 17,31 | 563 | 527 | 1.090 | 63 | 106,83 |
| 07. | Tanjung Beringin | 17,31 | 638 | 636 | 1.274 | 74 | 100,31 |
| 08. | Pagar Jati | 5,33 | 954 | 1.001 | 1.955 | 367 | 95,30 |
| 09. | Jaga Baya | 1,33 | 222 | 241 | 463 | 348 | 92,12 |
| 10. | Sirah Pulau | 2,22 | 147 | 136 | 283 | 127 | 108,09 |
| 11. | Tanjung Alam | 4,44 | 365 | 385 | 750 | 169 | 94,81 |
| 12. | Karang Cahaya | 8,88 | 328 | 332 | 660 | 74 | 98,80 |
| 13. | Pagardin | 13,31 | 339 | 363 | 702 | 53 | 93,39 |
| 14. | Banuayu | 3,55 | 567 | 608 | 1.175 | 331 | 93,26 |
| 15. | Beringin Jaya | 2,66 | 458 | 489 | 947 | 356 | 93,66 |
| 16. | Padang Bindu | 1,78 | 157 | 145 | 302 | 170 | 108,28 |
| 17. | Lubuk Lungkang | 3,1 | 220 | 239 | 459 | 148 | 92,05 |
| | Jumlah/ Total | 124,8 | 7.112 | 7.220 | 14.332 | 115 | 98,50 |

Sumber : Badan Pusat Statistik Kabupaten Lahat
Source : BPS Statistic of Lahat Regency

Table 3.2
Table

Jumlah Penduduk, Desa/Kelurahan, Rumah Tangga serta Rata-rata Penduduk per Desa/Kelurahan dan per Rumah Tangga
Number of Population, Villages, Household and Density of Population by Each Village and Household
Tahun / Years 2009

| | Desa/ Villages | Jumlah | | | Rata-rata Penduduk | |
|-----|----------------------|----------|-------|-------|--------------------|--------|
| | | Penduduk | Dusun | KK | Per Dusun | Per KK |
| | (1) | (2) | (3) | (4) | (5) | (6) |
| 01. | Keban Agung SPI | 269 | 2 | 149 | 135 | 2 |
| 02. | Pandan Arang | 937 | 2 | 286 | 469 | 3 |
| 03. | Keban Agung | 1.464 | 4 | 368 | 366 | 4 |
| 04. | Tanjung Kurung | 508 | 2 | 147 | 254 | 3 |
| 05. | Nanjungan | 1.094 | 4 | 302 | 274 | 4 |
| 06. | Pulau Beringin | 1.090 | 3 | 312 | 363 | 3 |
| 07. | Tanjung Beringin | 1.274 | 4 | 333 | 319 | 4 |
| 08. | Pagar Jati | 1.955 | 5 | 533 | 391 | 4 |
| 09. | Jaga Baya | 463 | 2 | 127 | 232 | 4 |
| 10. | Sirah Pulau | 283 | 2 | 79 | 142 | 4 |
| 11. | Tanjung Alam | 750 | 2 | 223 | 375 | 3 |
| 12. | Karang Cahaya | 660 | 2 | 186 | 330 | 4 |
| 13. | Pagardin | 702 | 2 | 184 | 351 | 4 |
| 14. | Banuayu | 1.175 | 2 | 355 | 588 | 3 |
| 15. | Beringin Jaya | 947 | 4 | 303 | 237 | 3 |
| 16. | Padang Bindu | 302 | 2 | 75 | 151 | 4 |
| 17. | Lubuk Lungkang | 459 | 2 | 147 | 230 | 3 |
| | Jumlah/ Total | 14.332 | 46 | 2.857 | 312 | 5 |

Sumber : Badan Pusat Statistik Kabupaten Lahat
Source : BPS Statistic of Lahat Regency

Table 3.3
Table

**Jumlah kelahiran, Kematian, Perkawinan, Perceraian,
Adopsi menurut Desa**
Number of Birth ,Death, Marriage, Adopsi by Villages
Tahun / Years 2009

| Desa <i>Villages</i> | Kelahiran <i>Birth</i> | Kematian <i>Death</i> | Perkawinan <i>Marriage</i> | Perceraian <i>Divorce</i> | Adopsi |
|-------------------------|---------------------------|--------------------------|-------------------------------|------------------------------|--------|
| (1) | (2) | (3) | (4) | (5) | (6) |
| 01. Keban Agung SP I | - | - | * | - | - |
| 02. Pandan Arang | - | 1 | 12 | - | - |
| 03. Keban Agung | - | - | 18 | - | - |
| 04. Tanjung Kurung | 2 | - | 7 | - | - |
| 05. Nanjungan | - | - | 14 | - | - |
| 06. Pulau Beringin | - | 1 | 9 | - | - |
| 07. Tanjung Beringin | - | - | 17 | - | - |
| 08. Pagar Jati | 4 | - | 28 | - | - |
| 09. Jaga Baya | - | 1 | 1 | - | - |
| 10. Sirah Pulau | - | - | 7 | - | - |
| 11. Tanjung Alam | - | - | 4 | - | - |
| 12. Karang Cahaya | - | - | 7 | - | - |
| 13. Pagardin | - | - | 10 | - | - |
| 14. Banuayu | - | - | 14 | - | - |
| 15. Beringin Jaya | - | - | 9 | - | - |
| 16. Padang Bindu | 2 | - | * | - | - |
| 17. Lubuk Lungkang | 1 | 1 | 12 | - | - |
| Jumlah/ Total | 9 | 4 | 169 | - | - |

* Data masih gabung dengan desa terdekat

Sumber : Kikim Selatan

Source : Kikim Selatan

Table 3.4
Table

Jumlah Penduduk Datang dan Pergi
Number of Visit and Out
Tahun / Years 2009

| Desa <i>Villages</i> | Datang <i>Visit</i> | Pergi <i>Out</i> |
|--------------------------------|-------------------------------|----------------------------|
| (1) | (2) | (7) |
| 01. Keban Agung SP I | - | - |
| 02. Pandan Arang | - | - |
| 03. Keban Agung | - | - |
| 04. Tanjung Kurung | - | - |
| 05. Nanjungan | - | - |
| 06. Pulau Beringin | - | 1 |
| 07. Tanjung Beringin | - | 2 |
| 08. Pagar Jati | - | 2 |
| 09. Jaga Baya | - | 1 |
| 10. Sirah Pulau | - | 1 |
| 11. Tanjung Alam | - | 2 |
| 12. Karang Cahaya | - | 3 |
| 13. Pagardin | - | 2 |
| 14. Banuayu | - | 4 |
| 15. Beringin Jaya | - | 1 |
| 16. Padang Bindu | - | - |
| 17. Lubuk Lungkang | - | - |
| Jumlah/ Total | - | 19 |

Sumber : Kantor Camat

Table 3.5
Table

Jumlah Penduduk menurut Agama
Number of Population by Religion
Tahun / Years 2009

| | Desa <i>Villages</i> | Islam/ Moslem | Kristen Protestan/ Christian | Kristen Katholik/ Catholic | Hindu / Hinduism |
|-----|--------------------------------|--------------------------|---|---|-----------------------------|
| | (1) | (2) | (3) | (4) | (5) |
| 01. | Keban Agung SP I | 269 | - | - | - |
| 02. | Pandan Arang | 937 | - | - | - |
| 03. | Keban Agung | 1.464 | - | - | - |
| 04. | Tanjung Kurung | 508 | - | - | - |
| 05. | Nanjungan | 1.094 | - | - | - |
| 06. | Pulau Beringin | 1.090 | - | - | - |
| 07. | Tanjung Beringin | 1.274 | - | - | - |
| 08. | Pagar Jati | 1.955 | - | - | - |
| 09. | Jaga Baya | 463 | - | - | - |
| 10. | Sirah Pulau | 283 | - | - | - |
| 11. | Tanjung Alam | 750 | - | - | - |
| 12. | Karang Cahaya | 660 | - | - | - |
| 13. | Pagardin | 702 | - | - | - |
| 14. | Banuayu | 1.175 | - | - | - |
| 15. | Beringin Jaya | 947 | - | - | - |
| 16. | Padang Bindu | 302 | - | - | - |
| 17. | Lubuk Lungkang | 459 | - | - | - |
| | Jumlah/ Total | 14.332 | - | - | - |

Sumber : KUA Kecamatan Kikim Selatan

Source :

Lanjutan Table 3.5
Continued Table

| | Desa <i>Villages</i> | Budha/ <i>Budhism</i> | Konghuchu/ <i>Konghuchu</i> | Jumlah/ <i>Total</i> |
|-----|--------------------------------|---------------------------------|---------------------------------------|--------------------------------|
| | (1) | (3) | (4) | (5) |
| 01. | Keban Agung SP I | - | - | 269 |
| 02. | Pandan Arang | - | - | 937 |
| 03. | Keban Agung | - | - | 1.464 |
| 04. | Tanjung Kurung | - | - | 508 |
| 05. | Nanjungan | - | - | 1.094 |
| 06. | Pulau Beringin | - | - | 1.090 |
| 07. | Tanjung Beringin | - | - | 1.274 |
| 08. | Pagar Jati | - | - | 1.955 |
| 09. | Jaga Baya | - | - | 463 |
| 10. | Sirah Pulau | - | - | 283 |
| 11. | Tanjung Alam | - | - | 750 |
| 12. | Karang Cahaya | - | - | 660 |
| 13. | Pagardin | - | - | 702 |
| 14. | Banuayu | - | - | 1.175 |
| 15. | Beringin Jaya | - | - | 947 |
| 16. | Padang Bindu | - | - | 302 |
| 17. | Lubuk Lungkang | - | - | 459 |
| | Jumlah/ Total | - | - | 14.332 |

Sumber : KUA Kecamatan Kikim Selatan

Source :

Bab IV

SOSIAL
Social

IV. SOSIAL

Sosial

4.1 Pendidikan / Education

Mengingat bahwa penduduk Kecamatan Kikim Selatan masih tergolong penduduk muda, berarti mereka umumnya berada pada usia sekolah. Dalam rangka mencerdaskan kehidupan bangsa sebagaimana termaktub dalam pembukaan Undang-Undang Dasar 1945 maka dibutuhkan sarana dan prasarana pendidikan yang memadai, terlebih-lebih dalam rangka mensukseskan program wajib belajar pendidikan dasar 9 tahun.

Sampai dengan tahun 2009 jumlah murid TK di Kecamatan Kikim Selatan berjumlah 70 orang dengan jumlah sekolah 2 buah dan rasio murid dan guru sebesar 17,5. Angka ini mengandung arti bahwa setiap guru TK mempunyai beban mengajar sekitar 17-18 orang murid.

Pada tingkat pendidikan SD jumlah sekolah negeri yang ada di Kecamatan Kikim Selatan berjumlah 14 buah dengan jumlah murid 2.241 orang dan tenaga guru sebanyak 172 orang. Jumlah Madrasah Ibtidaiyah Swasta sebanyak satu buah sedangkan Madrasah Ibtidaiyah Negeri tidak terdapat Di Kecamatan Kikim Selatan. Di Madrasah ini terdapat 47 orang murid dan 8 orang tenaga pengajarnya.

Untuk tingkat pendidikan SLTP, sarana yang tersedia terdiri dari 3 buah sekolah negeri. Jumlah murid sekolah SLTP sederajat berjumlah 773 orang dengan tenaga guru berjumlah 70 orang.

Pada tingkat pendidikan SMA di Kecamatan Kikim Selatan hanya terdapat 1 buah SMA negeri yang hanya terdapat di Ibukota Kecamatan

Kikim Selatan yakni Desa Pagar Jati. Jumlah murid untuk tingkat SMA berjumlah 342 orang dan 2 orang tenaga pengajarnya.

4.2 Kesehatan / Healthy

Pembangunan bidang kesehatan tidak terlepas dari jumlah sarana dan prasarana kesehatan yang tersedia. Pada tahun 2009 fasilitas kesehatan di Kecamatan Kikim Selatan hanya terdapat satu buah puskesmas yang terletak di Ibukota Kecamatan sedangkan untuk desa-desa lainnya hanya terdapat posyandu dan di beberapa desa sudah terdapat poskesdes, secara rinci terdapat pada tabel 4.25.

Di Kecamatan Kikim Selatan jumlah Pasangan Usia Subur (PUS) sebanyak 3.827 orang, secara rinci PUS dan Peserta KB dapat di lihat pada tabel 4.28.

4.3 Agama / Religion

Kebebasan memeluk agama telah diatur dalam UUD 1945 pasal 29 ayat 1 dan 2, dimana negara telah memberikan kebebasan kepada setiap pemeluk agama untuk memeluk agama sesuai kepercayaannya. Di Kecamatan Kikim Selatan sebagian besar penduduknya memeluk agama islam dengan jumlah masjid/mushola sebanyak 23 buah.

Table 4.1
Table

**Banyaknya Sekolah, Kelas, Murid, dan Guru Taman
Kanak-kanak dan Rasio Murid terhadap Guru
Number of School, Classes, Pupils and Teacher at
Kindergartens and Ratio of Pupils and Teachers
Tahun / Years 2009**

| | Desa <i>Villages</i> | Sekolah/ <i>Schools</i> | Kelas/ <i>Classes</i> | Murid/ <i>Pupils</i> | Guru/ <i>Teachers</i> | Rasio Murid Terhadap Guru |
|-----|--------------------------------|-----------------------------------|---------------------------------|--------------------------------|---------------------------------|--|
| | (1) | (2) | (3) | (4) | (5) | (6) |
| 01. | Keban Agung SP I | - | - | - | - | - |
| 02. | Pandan Arang | - | - | - | - | - |
| 03. | Keban Agung | - | - | - | - | - |
| 04. | Tanjung Kurung | - | - | - | - | - |
| 05. | Nanjungan | 1 | 1 | 23 | 3 | 7,67 |
| 06. | Pulau Beringin | - | - | - | - | - |
| 07. | Tanjung Beringin | - | - | - | - | - |
| 08. | Pagar Jati | 1 | 1 | 47 | 4 | 11,75 |
| 09. | Jaga Baya | - | - | - | - | - |
| 10. | Sirah Pulau | - | - | - | - | - |
| 11. | Tanjung Alam | - | - | - | - | - |
| 12. | Karang Cahaya | - | - | - | - | - |
| 13. | Pagardin | - | - | - | - | - |
| 14. | Banuayu | 1 | 1 | 17 | 2 | 8,5 |
| 15. | Beringin Jaya | - | - | - | - | - |
| 16. | Padang Bindu | - | - | - | - | - |
| 17. | Lubuk Lungkang | - | - | - | - | - |
| | Jumlah/ Total | 2 | 2 | 70 | 8 | 17,5 |

Sumber : Cabang Dinas Pendidikan Kecamatan Kikim Selatan
Source : Branch of Services Education Kikim Selatan District

Table 4.2 **Banyaknya Murid Taman Kanak-kanak menurut Kelas**
Number of Pupils by Classes at KinderGartens
Tahun / Year 2009

| Desa <i>Villages</i> | Banyaknya Murid/ <i>Number of Pupils</i> | | | | Jumlah/ <i>Total</i> | |
|-----------------------------|---|-----|---------------------|-----|-------------------------|-----|
| | Kelas/ <i>Class</i> | | Kelas/ <i>Class</i> | | L | P |
| | Nol Besar | | Nol Kecil | | | |
| | L | P | L | P | L | P |
| (1) | (2) | (3) | (4) | (5) | (6) | (7) |
| 01. Keban Agung SP I | - | - | - | - | - | - |
| 02. Pandan Arang | - | - | - | - | - | - |
| 03. Keban Agung | - | - | - | - | - | - |
| 04. Tanjung Kurung | - | - | - | - | - | - |
| 05. Nanjungan | - | - | 9 | 14 | 9 | 14 |
| 06. Pulau Beringin | - | - | - | - | - | - |
| 07. Tanjung Beringin | - | - | - | - | - | - |
| 08. Pagar Jati | - | - | 24 | 23 | 24 | 23 |
| 09. Jaga Baya | - | - | - | - | - | - |
| 10. Sirah Pulau | - | - | - | - | - | - |
| 11. Tanjung Alam | - | - | - | - | - | - |
| 12. Karang Cahaya | - | - | - | - | - | - |
| 13. Pagardin | - | - | - | - | - | - |
| 14. Banuayu | - | - | - | - | - | - |
| 15. Beringin Jaya | - | - | - | - | - | - |
| 16. Padang Bindu | - | - | - | - | - | - |
| 17. Lubuk Lungkang | - | - | - | - | - | - |
| Jumlah/ <i>Total</i> | - | - | 33 | 37 | 33 | 37 |

Sumber : Cabang Dinas Pendidikan Kecamatan Kikim Selatan
Source : Branch of Services Education Kikim Selatan District

Table 4.3
Table

Banyaknya Sekolah Dasar Menurut Statusnya
Number of Primary School by Status
Tahun / Year 2009

| | Desa <i>Villages</i> | Negeri/ <i>State</i> | Swasta/ <i>Private</i> | MIN/ <i>Islamic</i> <i>School</i> | MIS/ <i>Islamic</i> <i>School</i> | Jumlah/ <i>Total</i> |
|-----|--------------------------------|--------------------------------|----------------------------------|--|--|--------------------------------|
| | (1) | (2) | (3) | (4) | (5) | (6) |
| 01. | Keban Agung SP I | 1 | - | - | - | 1 |
| 02. | Pandan Arang | 1 | - | - | - | 1 |
| 03. | Keban Agung | 2 | - | - | - | 2 |
| 04. | Tanjung Kurung | - | - | - | - | - |
| 05. | Nanjungan | 1 | - | - | - | 1 |
| 06. | Pulau Beringin | 1 | - | - | - | 1 |
| 07. | Tanjung Beringin | - | - | - | - | - |
| 08. | Pagar Jati | 2 | - | - | - | 2 |
| 09. | Jaga Baya | 1 | - | - | - | 1 |
| 10. | Sirah Pulau | - | - | - | - | - |
| 11. | Tanjung Alam | 1 | - | - | - | 1 |
| 12. | Karang Cahaya | - | - | - | - | - |
| 13. | Pagardin | 1 | - | - | - | 1 |
| 14. | Banuayu | 1 | - | - | - | 1 |
| 15. | Beringin Jaya | 1 | - | - | 1 | 2 |
| 16. | Padang Bindu | - | - | - | - | - |
| 17. | Lubuk Lungkang | 1 | - | - | - | 1 |
| | Jumlah/ Total | 14 | - | - | 1 | 15 |

Sumber : Cabang Dinas Pendidikan Kecamatan Kikim Selatan
Source : *Branch of Services Education Kikim Selatan District*

Table 4.4
Table

**Banyaknya Sekolah dan Guru Sekolah Dasar/Sederajat
Negeri menurut Status dan Jenis Kelamin**
*Number of Schools, Teachers at State Primary
by status and sex*
Tahun / Year 2009

| | Desa/ Villages | Sekolah/ School | Guru Tetap Full Time | | Guru Tidak Tetap/ Part Time | |
|-----|----------------------|--------------------|-------------------------|-----|--------------------------------|-----|
| | | | L | P | L | P |
| | (1) | (2) | (3) | (4) | (5) | (6) |
| 01. | Keban Agung SPI | 1 | 1 | 1 | 1 | 5 |
| 02. | Pandan Arang | 1 | 1 | 4 | 2 | 8 |
| 03. | Keban Agung | 2 | 8 | 3 | 5 | 10 |
| 04. | Tanjung Kurung | - | - | - | - | - |
| 05. | Nanjungan | 1 | 3 | 2 | 4 | 4 |
| 06. | Pulau Beringin | 1 | 3 | 5 | 1 | 3 |
| 07. | Tanjung Beringin | - | - | - | - | - |
| 08. | Pagar Jati | 2 | 4 | 5 | 6 | 17 |
| 09. | Jaga Baya | 1 | - | 2 | 1 | 5 |
| 10. | Sirah Pulau | - | - | - | - | - |
| 11. | Tanjung Alam | 1 | 1 | 3 | 2 | 4 |
| 12. | Karang Cahaya | - | - | - | - | - |
| 13. | Pagardin | 1 | 2 | 5 | 2 | 4 |
| 14. | Banuayu | 1 | 4 | 2 | 2 | 7 |
| 15. | Beringin Jaya | 1 | 2 | 4 | 2 | 2 |
| 16. | Padang Bindu | - | - | - | - | - |
| 17. | Lubuk Lungkang | 1 | 2 | 2 | 2 | 4 |
| | Jumlah/ Total | 14 | 31 | 38 | 30 | 73 |

Sumber : Cabang Dinas Pendidikan Kecamatan Kikim Selatan
Source : Branch of Services Education Kikim Selatan District

Table 4.5 **Banyaknya Sekolah, Murid, dan Guru Sekolah Dasar Negeri menurut Jenis Kelamin**
Number of Schools, Student, Teachers at State Primary Schools By Sex
Tahun / Year 2009

| | Desa/ Villages | Sekolah/ School | Murid/ Students | | Guru/ Teachers | |
|----------------------|-------------------|--------------------|--------------------|-------|-------------------|-----|
| | | | L | P | L | P |
| | (1) | (2) | (3) | (4) | (5) | (6) |
| 01. | Keban Agung SPI | 1 | 19 | 20 | 2 | 6 |
| 02. | Pandan Arang | 1 | 94 | 79 | 3 | 12 |
| 03. | Keban Agung | 2 | 183 | 152 | 13 | 13 |
| 04. | Tanjung Kurung | - | - | - | - | - |
| 05. | Nanjungan | 1 | 85 | 106 | 7 | 6 |
| 06. | Pulau Beringin | 1 | 91 | 95 | 4 | 8 |
| 07. | Tanjung Beringin | - | - | - | - | - |
| 08. | Pagar Jati | 2 | 276 | 220 | 10 | 22 |
| 09. | Jaga Baya | 1 | 51 | 34 | 1 | 7 |
| 10. | Sirah Pulau | - | - | - | - | - |
| 11. | Tanjung Alam | 1 | 62 | 52 | 3 | 7 |
| 12. | Karang Cahaya | - | - | - | - | - |
| 13. | Pagardin | 1 | 129 | 106 | 4 | 9 |
| 14. | Banuayu | 1 | 80 | 68 | 6 | 9 |
| 15. | Beringin Jaya | 1 | 48 | 63 | 4 | 6 |
| 16. | Padang Bindu | - | - | - | - | - |
| 17. | Lubuk Lungkang | 1 | 66 | 62 | 4 | 6 |
| Jumlah/ Total | | 14 | 1.184 | 1.057 | 61 | 111 |

Sumber : Cabang Dinas Pendidikan Kecamatan Kikim Selatan
Source : Branch of Services Education Kikim Selatan District

Table 4.6 **Banyaknya Sekolah, Murid, dan Guru Sekolah Dasar Swasta menurut Jenis Kelamin**
Number of Schools, Student, Teachers at Private Primary Schools
By Sex
Tahun / Year 2009

| | Desa/ Villages | Sekolah/ School | Murid/ Students | | Guru/ Teachers | |
|-----|-------------------|--------------------|--------------------|-----|-------------------|-----|
| | | | L | P | L | P |
| | (1) | (2) | (3) | (4) | (5) | (6) |
| 01. | Keban Agung SP I | | | | | |
| 02. | Pandan Arang | | | | | |
| 03. | Keban Agung | | | | | |
| 04. | Tanjung Kurung | | | | | |
| 05. | Nanjungan | | | | | |
| 06. | Pulau Beringin | | | | | |
| 07. | Tanjung Beringin | | | | | |
| 08. | Pagar Jati | | | | | |
| 09. | Jaga Baya | | | | | |
| 10. | Sirah Pulau | | | | | |
| 11. | Tanjung Alam | | | | | |
| 12. | Karang Cahaya | | | | | |
| 13. | Pagardin | | | | | |
| 14. | Banuayu | | | | | |
| 15. | Beringin Jaya | | | | | |
| 16. | Padang Bindu | | | | | |
| 17. | Lubuk Lungkang | | | | | |

Jumlah/ Total

Sumber : Cabang Dinas Pendidikan Kecamatan Kikim Selatan
Source : Branch of Services Education Kikim Selatan District

Table
Table 4.7

**Banyaknya Sekolah, Murid, dan Guru Madrasah
Negeri menurut Jenis Kelamin**
*Number of Schools, Student, Teachers at State Islamic
Primary Schools By Sex*
Tahun / Year 2009

| | Desa/ Villages | Sekolah/ School | Murid/ Students | | Guru/ Teachers | |
|-----|-------------------|--------------------|--------------------|-----|-------------------|-----|
| | | | L | P | L | P |
| | (1) | (2) | (3) | (4) | (5) | (6) |
| 01. | Keban Agung SP I | | | | | |
| 02. | Pandan Arang | | | | | |
| 03. | Keban Agung | | | | | |
| 04. | Tanjung Kurung | | | | | |
| 05. | Nanjungan | | | | | |
| 06. | Pulau Beringin | | | | | |
| 07. | Tanjung Beringin | | | | | |
| 08. | Pagar Jati | | | | | |
| 09. | Jaga Baya | | | | | |
| 10. | Sirah Pulau | | | | | |
| 11. | Tanjung Alam | | | | | |
| 12. | Karang Cahaya | | | | | |
| 13. | Pagardin | | | | | |
| 14. | Banuayu | | | | | |
| 15. | Beringin Jaya | | | | | |
| 16. | Padang Bindu | | | | | |
| 17. | Lubuk Lungkang | | | | | |

NIHIL

Jumlah/ Total

Sumber : Cabang Dinas Pendidikan Kecamatan Kikim Selatan
Source : Branch of Services Education Kikim Selatan District

Table
Table 4.8

**Banyaknya Sekolah, Murid, dan Guru Madrasah Ibtida'iyah
(MI) Swasta menurut Jenis Kelamin**
*Number of Schools, Student, Teachers at Private
Islamic Primary Schools By Sex*
Tahun / Year 2009

| | Desa/ Villages | Sekolah/ School | Murid/ Students | | Guru/ Teachers | |
|-----|----------------------|--------------------|--------------------|-----|-------------------|-----|
| | | | L | P | L | P |
| | (1) | (2) | (3) | (4) | (5) | (6) |
| 01. | Keban Agung SPI | - | - | - | - | - |
| 02. | Pandan Arang | - | - | - | - | - |
| 03. | Keban Agung | - | - | - | - | - |
| 04. | Tanjung Kurung | - | - | - | - | - |
| 05. | Nanjungan | - | - | - | - | - |
| 06. | Pulau Beringin | - | - | - | - | - |
| 07. | Tanjung Beringin | - | - | - | - | - |
| 08. | Pagar Jati | - | - | - | - | - |
| 09. | Jaga Baya | - | - | - | - | - |
| 10. | Sirah Pulau | - | - | - | - | - |
| 11. | Tanjung Alam | - | - | - | - | - |
| 12. | Karang Cahaya | - | - | - | - | - |
| 13. | Pagardin | - | - | - | - | - |
| 14. | Banuayu | - | - | - | - | - |
| 15. | Beringin Jaya | 1 | 23 | 24 | 2 | 6 |
| 16. | Padang Bindu | - | - | - | - | - |
| 17. | Lubuk Lungkang | - | - | - | - | - |
| | Jumlah/ Total | 1 | 23 | 24 | 2 | 6 |

Sumber : Cabang Dinas Pendidikan Kecamatan Kikim Selatan
Source : Branch of Services Education Kikim Selatan District

Table 4.9
Table 4.9

**Jumlah Murid Yang Tamat Pendidikan Sekolah Dasar (SD)
Menurut Jenis Kelamin**
*Number of Student Who Graduated From
Primary Schools By Sex*
Tahun / Years 2009

| Desa Villages | Negeri/ State | | Swasta/ Primary | | Jumlah/ Total | |
|----------------------|------------------|-----|--------------------|-----|------------------|-----|
| | L | p | L | P | L | P |
| (1) | (2) | (3) | (4) | (5) | (6) | (7) |
| 01. Keban Agung SP I | | | | | | |
| 02. Pandan Arang | | | | | | |
| 03. Keban Agung | | | | | | |
| 04. Tanjung Kurung | | | | | | |
| 05. Nanjungan | | | | | | |
| 06. Pulau Beringin | | | | | | |
| 07. Tanjung Beringin | | | | | | |
| 08. Pagar Jati | | | | | | |
| 09. Jaga Baya | | | | | | |
| 10. Sirah Pulau | | | | | | |
| 11. Tanjung Alam | | | | | | |
| 12. Karang Cahaya | | | | | | |
| 13. Pagardin | | | | | | |
| 14. Banuayu | | | | | | |
| 15. Beringin Jaya | | | | | | |
| 16. Padang Bindu | | | | | | |
| 17. Lubuk Lungkang | | | | | | |

DATA TIDAK
TERSEDIA

Jumlah/ Total

Sumber : Cabang Dinas Pendidikan Kecamatan Kikim Selatan
Source : Branch of Services Education Kikim Selatan District

Table 4.10
Table

**Jumlah Murid Yang Tamat Pendidikan Madrasah
Ibtida'iyah (MI) Menurut Jenis Kelamin**
*Number of Student Who Graduated From
Islamic Primary Schools By Sex*
Tahun / Year 2009

| Desa Villages | Negeri/ State | | Swasta/ Primary | | Jumlah/ Total | |
|----------------------|------------------|-----|--------------------|-----|------------------|-----|
| | L | p | L | P | L | P |
| (1) | (2) | (3) | (4) | (5) | (6) | (7) |
| 01. Keban Agung SP I | | | | | | |
| 02. Pandan Arang | | | | | | |
| 03. Keban Agung | | | | | | |
| 04. Tanjung Kurung | | | | | | |
| 05. Nanjungan | | | | | | |
| 06. Pulau Beringin | | | | | | |
| 07. Tanjung Beringin | | | | | | |
| 08. Pagar Jati | | | | | | |
| 09. Jaga Baya | | | | | | |
| 10. Sirah Pulau | | | | | | |
| 11. Tanjung Alam | | | | | | |
| 12. Karang Cahaya | | | | | | |
| 13. Pagardin | | | | | | |
| 14. Banuayu | | | | | | |
| 15. Beringin Jaya | | | | | | |
| 16. Padang Bindu | | | | | | |
| 17. Lubuk Lungkang | | | | | | |

NIHIL

Jumlah/ Total

Sumber : Cabang Dinas Pendidikan Kecamatan Kikim Selatan
Source : Branch of Services Education Kikim Selatan District

Table 4.11
Table

**Banyaknya Sekolah, Murid, dan Guru Sekolah Lanjutan
Tingkat Pertama (SLTP) Sederajat menurut Desa**
*Number of Schools, Students, Teachers, at
Junior High Schools by District*
Tahun / Years 2009

| | Desa <i>Villages</i> | Sekolah/ <i>Schools</i> | Murid/ <i>Students</i> | Guru/ <i>Teachers</i> | Rasio Murid Terhadap Guru |
|-----|--------------------------------|-----------------------------------|----------------------------------|---------------------------------|--|
| | (1) | (2) | (3) | (4) | (5) |
| 01. | Keban Agung SP I | - | - | - | - |
| 02. | Pandan Arang | - | - | - | - |
| 03. | Keban Agung | 1 | 79 | 22 | 3,59 |
| 04. | Tanjung Kurung | - | - | - | - |
| 05. | Nanjungan | 1 | 218 | 24 | 9,08 |
| 06. | Pulau Beringin | - | - | - | - |
| 07. | Tanjung Beringin | - | - | - | - |
| 08. | Pagar Jati | 1 | 476 | 24 | 19,83 |
| 09. | Jaga Baya | - | - | - | - |
| 10. | Sirah Pulau | - | - | - | - |
| 11. | Tanjung Alam | - | - | - | - |
| 12. | Karang Cahaya | - | - | - | - |
| 13. | Pagardin | - | - | - | - |
| 14. | Banuayu | - | - | - | - |
| 15. | Beringin Jaya | - | - | - | - |
| 16. | Padang Bindu | - | - | - | - |
| 17. | Lubuk Lungkang | - | - | - | - |
| | Jumlah/ Total | 3 | 773 | 70 | 11,04 |

Sumber : Cabang Dinas Pendidikan Kecamatan Kikim Selatan
Source : Branch of Services Education Kikim Selatan District

Table 4.12
Table

**Banyaknya Sekolah dan Guru SLTP/Sederajat
Negeri menurut Status dan Jenis Kelamin**
*Number of Schools, Teachers at Junior High Schools
by status and sex*
Tahun / Year 2009

| | Desa/ Villages | Sekolah/ School | Guru Tetap Full Time | | Guru Tidak Tetap/ Part Time | |
|-----|----------------------|--------------------|-------------------------|-----|--------------------------------|-----|
| | | | L | P | L | P |
| | (1) | (2) | (3) | (4) | (5) | (6) |
| 01. | Keban Agung SPI | - | - | - | - | - |
| 02. | Pandan Arang | - | - | - | - | - |
| 03. | Keban Agung | 1 | - | - | 7 | 15 |
| 04. | Tanjung Kurung | - | - | - | - | - |
| 05. | Nanjungan | 1 | 2 | - | 13 | 9 |
| 06. | Pulau Beringin | - | - | - | - | - |
| 07. | Tanjung Beringin | - | - | - | - | - |
| 08. | Pagar Jati | 1 | 6 | 6 | 6 | 6 |
| 09. | Jaga Baya | - | - | - | - | - |
| 10. | Sirah Pulau | - | - | - | - | - |
| 11. | Tanjung Alam | - | - | - | - | - |
| 12. | Karang Cahaya | - | - | - | - | - |
| 13. | Pagardin | - | - | - | - | - |
| 14. | Banuayu | - | - | - | - | - |
| 15. | Beringin Jaya | - | - | - | - | - |
| 16. | Padang Bindu | - | - | - | - | - |
| 17. | Lubuk Lungkang | - | - | - | - | - |
| | Jumlah/ Total | 3 | 8 | 6 | 26 | 30 |

Sumber : Cabang Dinas Pendidikan Kecamatan Kikim Selatan
Source : Branch of Services Education Kikim Selatan District

Table 4.13
Table

**Banyaknya Sekolah, Murid dan Guru SLTP/Sederajat
Negeri menurut Jenis Kelamin**
*Number of Schools, Students, Teachers at
Junior High Schools by sex*
Tahun / Year 2009

| | Desa/ Villages | Sekolah/ School | Murid/ Students | | Guru/ Teachers | |
|-----|-------------------|--------------------|--------------------|-----|-------------------|-----|
| | | | L | P | L | P |
| | (1) | (2) | (3) | (4) | (5) | (6) |
| 01. | Keban Agung SPI | | | | | |
| 02. | Pandan Arang | | | | | |
| 03. | Keban Agung | | | | | |
| 04. | Tanjung Kurung | | | | | |
| 05. | Nanjungan | | | | | |
| 06. | Pulau Beringin | | | | | |
| 07. | Tanjung Beringin | | | | | |
| 08. | Pagar Jati | | | | | |
| 09. | Jaga Baya | | | | | |
| 10. | Sirah Pulau | | | | | |
| 11. | Tanjung Alam | | | | | |
| 12. | Karang Cahaya | | | | | |
| 13. | Pagardin | | | | | |
| 14. | Banuayu | | | | | |
| 15. | Beringin Jaya | | | | | |
| 16. | Padang Bindu | | | | | |
| 17. | Lubuk Lungkang | | | | | |

DATA TIDAK
TERSEDIA

Jumlah/ Total

Sumber : Cabang Dinas Pendidikan Kecamatan Kikim Selatan
Source : Branch of Services Education Kikim Selatan District

Table 4.14
Table

Banyaknya Sekolah, Murid dan Guru SLTP/Sederajat Swasta menurut Jenis Kelamin
Number of Schools, Students, Teachers at Private Junior High Schools by sex
Tahun / Year 2009

| | Desa/ Villages | Sekolah/ School | Murid/ Students | | Guru/ Teachers | |
|-----|-------------------|--------------------|--------------------|-----|-------------------|-----|
| | | | L | P | L | P |
| | (1) | (2) | (3) | (4) | (5) | (6) |
| 01. | Keban Agung SP I | | | | | |
| 02. | Pandan Arang | | | | | |
| 03. | Keban Agung | | | | | |
| 04. | Tanjung Kurung | | | | | |
| 05. | Nanjungan | | | | | |
| 06. | Pulau Beringin | | | | | |
| 07. | Tanjung Beringin | | | | | |
| 08. | Pagar Jati | | | | | |
| 09. | Jaga Baya | | | | | |
| 10. | Sirah Pulau | | | | | |
| 11. | Tanjung Alam | | | | | |
| 12. | Karang Cahaya | | | | | |
| 13. | Pagardin | | | | | |
| 14. | Banuayu | | | | | |
| 15. | Beringin Jaya | | | | | |
| 16. | Padang Bindu | | | | | |
| 17. | Lubuk Lungkang | | | | | |

NIHIL

Jumlah/ Total

Sumber : Cabang Dinas Pendidikan Kecamatan Kikim Selatan
Source : Branch of Services Education Kikim Selatan District

Table 4.15
Table

**Banyaknya Sekolah, Murid dan Guru Madrasah
Tsanawiyah (Mts) Negeri menurut Jenis Kelamin**
*Number of Schools, Students, Teachers at
State Islamic Junior High Schools by sex*
Tahun / Years 2009

| | Desa/ Villages | Sekolah/ School | Murid/ Students | | Guru/ Teachers | |
|-----|-------------------|--------------------|--------------------|-----|-------------------|-----|
| | | | L | P | L | P |
| | (1) | (2) | (3) | (4) | (5) | (6) |
| 01. | Keban Agung SP I | | | | | |
| 02. | Pandan Arang | | | | | |
| 03. | Keban Agung | | | | | |
| 04. | Tanjung Kurung | | | | | |
| 05. | Nanjungan | | | | | |
| 06. | Pulau Beringin | | | | | |
| 07. | Tanjung Beringin | | | | | |
| 08. | Pagar Jati | | | | | |
| 09. | Jaga Baya | | | | | |
| 10. | Sirah Pulau | | | | | |
| 11. | Tanjung Alam | | | | | |
| 12. | Karang Cahaya | | | | | |
| 13. | Pagardin | | | | | |
| 14. | Banuayu | | | | | |
| 15. | Beringin Jaya | | | | | |
| 16. | Padang Bindu | | | | | |
| 17. | Lubuk Lungkang | | | | | |

NIHIL

Jumlah/ Total

Sumber : Cabang Dinas Pendidikan Kecamatan Kikim Selatan
Source : Branch of Services Education Kikim Selatan District

Table 4.16
Table

**Banyaknya Sekolah, Murid dan Guru Madrasah
Tsanawiyah (Mts) Swasta menurut Jenis Kelamin**
*Number of Schools, Students, Teachers at
Private Islamic Junior High Schools by sex*
Tahun / Years 2009

| | Desa/ Villages | Sekolah/ School | Murid/ Students | | Guru/ Teachers | |
|-----|-------------------|--------------------|--------------------|-----|-------------------|-----|
| | | | L | P | L | P |
| | (1) | (2) | (3) | (4) | (5) | (6) |
| 01. | Keban Agung SP I | | | | | |
| 02. | Pandan Arang | | | | | |
| 03. | Keban Agung | | | | | |
| 04. | Tanjung Kurung | | | | | |
| 05. | Nanjungan | | | | | |
| 06. | Pulau Beringin | | | | | |
| 07. | Tanjung Beringin | | | | | |
| 08. | Pagar Jati | | | | | |
| 09. | Jaga Baya | | | | | |
| 10. | Sirah Pulau | | | | | |
| 11. | Tanjung Alam | | | | | |
| 12. | Karang Cahaya | | | | | |
| 13. | Pagardin | | | | | |
| 14. | Banuayu | | | | | |
| 15. | Beringin Jaya | | | | | |
| 16. | Padang Bindu | | | | | |
| 17. | Lubuk Lungkang | | | | | |

NIHIL

Jumlah/ Total

Sumber : Cabang Dinas Pendidikan Kecamatan Kikim Selatan
Source : Branch of Services Education Kikim Selatan District

Table 4.17
Table

**Jumlah Murid Yang Tamat Pendidikan SMA
Menurut Jenis Kelamin**
*Number of Students Who Graduated From
Junior High Schools by sex*
Tahun / Years 2009

| | Desa Villages | Negeri/ State | | Swasta/ Primary | | Jumlah/ Total | |
|-----|------------------|------------------|-----|--------------------|-----|------------------|-----|
| | | L | p | L | P | L | P |
| | | (1) | (2) | (3) | (4) | (5) | (6) |
| 01. | Keban Agung SP I | - | - | - | - | - | - |
| 02. | Pandan Arang | - | - | - | - | - | - |
| 03. | Keban Agung | - | - | - | - | - | - |
| 04. | Tanjung Kurung | - | - | - | - | - | - |
| 05. | Nanjungan | - | - | - | - | - | - |
| 06. | Pulau Beringin | - | - | - | - | - | - |
| 07. | Tanjung Beringin | - | - | - | - | - | - |
| 08. | Pagar Jati | - | - | - | - | - | - |
| 09. | Jaga Baya | - | - | - | - | - | - |
| 10. | Sirah Pulau | - | - | - | - | - | - |
| 11. | Tanjung Alam | - | - | - | - | - | - |
| 12. | Karang Cahaya | - | - | - | - | - | - |
| 13. | Pagardin | - | - | - | - | - | - |
| 14. | Banuayu | - | - | - | - | - | - |
| 15. | Beringin Jaya | - | - | - | - | - | - |
| 16. | Padang Bindu | - | - | - | - | - | - |
| 17. | Lubuk Lungkang | - | - | - | - | - | - |

Jumlah/ Total

Sumber : Cabang Dinas Pendidikan Kecamatan Kikim Selatan
Source : Branch of Services Education Kikim Selatan District

Table 4.18
Table

**Jumlah Murid Yang Tamat Pendidikan Madrasah
Tsanawiyah (MTs) Menurut Jenis Kelamin**
*Number of Student Who Graduated From
Islamic Junior High Schools By Sex*
Tahun / Years 2009

| Desa Villages | Negeri/ State | | Swasta/ Primary | | Jumlah/ Total | |
|----------------------|------------------|-----|--------------------|-----|------------------|-----|
| | L | p | L | P | L | P |
| (1) | (2) | (3) | (4) | (5) | (6) | (7) |
| 01. Keban Agung SP I | - | - | - | - | - | - |
| 02. Pandan Arang | - | - | - | - | - | - |
| 03. Keban Agung | - | - | - | - | - | - |
| 04. Tanjung Kurung | - | - | - | - | - | - |
| 05. Nanjungan | - | - | - | - | - | - |
| 06. Pulau Beringin | - | - | - | - | - | - |
| 07. Tanjung Beringin | - | - | - | - | - | - |
| 08. Pagar Jati | - | - | - | - | - | - |
| 09. Jaga Baya | - | - | - | - | - | - |
| 10. Sirah Pulau | - | - | - | - | - | - |
| 11. Tanjung Alam | - | - | - | - | - | - |
| 12. Karang Cahaya | - | - | - | - | - | - |
| 13. Pagardin | - | - | - | - | - | - |
| 14. Banuayu | - | - | - | - | - | - |
| 15. Beringin Jaya | - | - | - | - | - | - |
| 16. Padang Bindu | - | - | - | - | - | - |
| 17. Lubuk Lungkang | - | - | - | - | - | - |
| Jumlah/ Total | - | - | - | - | - | - |

Sumber : Cabang Dinas Pendidikan Kecamatan Kikim Selatan
Source : Branch of Services Education Kikim Selatan District

Table 4.19
Table 4.19

Banyaknya Sekolah, Murid, dan Guru Sekolah Menengah Umum (SMU) Sederajat menurut Desa
Number of Schools, Students, Teachers, at Senior High Schools by District
Tahun / Years 2009

| | Desa <i>Villages</i> | Sekolah/ <i>Schools</i> | Murid/ <i>Students</i> | Guru/ <i>Teachers</i> | Rasio Murid Terhadap Guru |
|-----|--------------------------------|-----------------------------------|----------------------------------|---------------------------------|--|
| | (1) | (2) | (4) | (5) | (6) |
| 01. | Keban Agung SP I | - | - | - | - |
| 02. | Pandan Arang | - | - | - | - |
| 03. | Keban Agung | - | - | - | - |
| 04. | Tanjung Kurung | - | - | - | - |
| 05. | Nanjungan | - | - | - | - |
| 06. | Pulau Beringin | - | - | - | - |
| 07. | Tanjung Beringin | - | - | - | - |
| 08. | Pagar Jati | 1 | 354 | 26 | 13,62 |
| 09. | Jaga Baya | - | - | - | - |
| 10. | Sirah Pulau | - | - | - | - |
| 11. | Tanjung Alam | - | - | - | - |
| 12. | Karang Cahaya | - | - | - | - |
| 13. | Pagardin | - | - | - | - |
| 14. | Banuayu | - | - | - | - |
| 15. | Beringin Jaya | - | - | - | - |
| 16. | Padang Bindu | - | - | - | - |
| 17. | Lubuk Lungkang | - | - | - | - |
| | Jumlah/ Total | 1 | 356 | 26 | 13,62 |

Sumber : Badan Pusat Statistik Kabupaten Lahat
Source : BPS Statistic of Lahat Regency

Table 4.20
Table

**Banyaknya Sekolah dan Guru SMA/Sederajat
Negeri menurut Status dan Jenis Kelamin**
*Number of Schools, Teachers at Senior High Schools
by status and sex*
Tahun / Years 2009

| | Desa/ Villages | Sekolah/ School | Guru Tetap Full Time | | Guru Tidak Tetap/ Part Time | |
|-----|----------------------|--------------------|-------------------------|-----|--------------------------------|-----|
| | | | L | P | L | P |
| | (1) | (2) | (3) | (4) | (5) | (6) |
| 01. | Keban Agung SPI | - | - | - | - | - |
| 02. | Pandan Arang | - | - | - | - | - |
| 03. | Keban Agung | - | - | - | - | - |
| 04. | Tanjung Kurung | - | - | - | - | - |
| 05. | Nanjungan | - | - | - | - | - |
| 06. | Pulau Beringin | - | - | - | - | - |
| 07. | Tanjung Beringin | - | - | - | - | - |
| 08. | Pagar Jati | 1 | 10 | 11 | 0 | 0 |
| 09. | Jaga Baya | - | - | - | - | - |
| 10. | Sirah Pulau | - | - | - | - | - |
| 11. | Tanjung Alam | - | - | - | - | - |
| 12. | Karang Cahaya | - | - | - | - | - |
| 13. | Pagardin | - | - | - | - | - |
| 14. | Banuayu | - | - | - | - | - |
| 15. | Beringin Jaya | - | - | - | - | - |
| 16. | Padang Bindu | - | - | - | - | - |
| 17. | Lubuk Lungkang | - | - | - | - | - |
| | Jumlah/ Total | 1 | 10 | 11 | 0 | 0 |

Sumber : Badan Pusat Statistik Kabupaten Lahat
Source : BPS Statistic of Lahat Regency

Table
Table 4.21

**Banyaknya Sekolah, Murid dan Guru SMA/Sederajat
Negeri menurut Jenis Kelamin**
*Number of Schools, Students, Teachers at State
Senior High Schools by sex*
Tahun / Years 2009

| | Desa/ Villages | Sekolah/ School | Murid/ Students | | Guru/ Teachers | |
|-----|----------------------|--------------------|--------------------|-----|-------------------|-----|
| | | | L | P | L | P |
| | (1) | (2) | (3) | (4) | (5) | (6) |
| 01. | Keban Agung SP I | - | - | - | - | - |
| 02. | Pandan Arang | - | - | - | - | - |
| 03. | Keban Agung | - | - | - | - | - |
| 04. | Tanjung Kurung | - | - | - | - | - |
| 05. | Nanjungan | - | - | - | - | - |
| 06. | Pulau Beringin | - | - | - | - | - |
| 07. | Tanjung Beringin | - | - | - | - | - |
| 08. | Pagar Jati | 1 | 164 | 181 | 10 | 11 |
| 09. | Jaga Baya | - | - | - | - | - |
| 10. | Sirah Pulau | - | - | - | - | - |
| 11. | Tanjung Alam | - | - | - | - | - |
| 12. | Karang Cahaya | - | - | - | - | - |
| 13. | Pagardin | - | - | - | - | - |
| 14. | Banuayu | - | - | - | - | - |
| 15. | Beringin Jaya | - | - | - | - | - |
| 16. | Padang Bindu | - | - | - | - | - |
| 17. | Lubuk Lungkang | - | - | - | - | - |
| | Jumlah/ Total | 1 | 164 | 178 | 2 | 0 |

Sumber : Badan Pusat Statistik Kabupaten Lahat
Source : BPS Statistic of Lahat Regency

Table 4.22
Table

Banyaknya Sekolah, Murid dan Guru SMA/Sederajat Swasta menurut Jenis Kelamin
Number of Schools, Students, Teachers at Private Senior High Schools by sex
Tahun / Years 2009

| | Desa/ Villages | Sekolah/ School | Murid/ Students | | Guru/ Teachers | |
|-----|-------------------|--------------------|--------------------|-----|-------------------|-----|
| | | | L | P | L | P |
| | (1) | (2) | (3) | (4) | (5) | (6) |
| 01. | Keban Agung SPI | | | | | |
| 02. | Pandan Arang | | | | | |
| 03. | Keban Agung | | | | | |
| 04. | Tanjung Kurung | | | | | |
| 05. | Nanjungan | | | | | |
| 06. | Pulau Beringin | | | | | |
| 07. | Tanjung Beringin | | | | | |
| 08. | Pagar Jati | | | | | |
| 09. | Jaga Baya | | | | | |
| 10. | Sirah Pulau | | | | | |
| 11. | Tanjung Alam | | | | | |
| 12. | Karang Cahaya | | | | | |
| 13. | Pagardin | | | | | |
| 14. | Banuayu | | | | | |
| 15. | Beringin Jaya | | | | | |
| 16. | Padang Bindu | | | | | |
| 17. | Lubuk Lungkang | | | | | |

NIHIL

Jumlah/ Total

Sumber : Badan Pusat Statistik Kabupaten Lahat
Source : BPS Statistic of Lahat Regency

Table 4.23
Table

**Jumlah Murid Yang Tamat Pendidikan SMA
Sederajat Menurut Jenis Kelamin**
*Number of Students Who Graduated From
Senior High Schools by sex*
Tahun / Years 2009

| Desa Villages | Negeri/ State | | Swasta/ Primary | | Jumlah/ Total | |
|----------------------|------------------|-----|--------------------|-----|------------------|-----|
| | L | p | L | P | L | P |
| (1) | (2) | (3) | (4) | (5) | (6) | (7) |
| 01. Keban Agung SP I | - | - | - | - | - | - |
| 02. Pandan Arang | - | - | - | - | - | - |
| 03. Keban Agung | - | - | - | - | - | - |
| 04. Tanjung Kurung | - | - | - | - | - | - |
| 05. Nanjungan | - | - | - | - | - | - |
| 06. Pulau Beringin | - | - | - | - | - | - |
| 07. Tanjung Beringin | - | - | - | - | - | - |
| 08. Pagar Jati | - | - | - | - | - | - |
| 09. Jaga Baya | - | - | - | - | - | - |
| 10. Sirah Pulau | - | - | - | - | - | - |
| 11. Tanjung Alam | - | - | - | - | - | - |
| 12. Karang Cahaya | - | - | - | - | - | - |
| 13. Pagardin | - | - | - | - | - | - |
| 14. Banuayu | - | - | - | - | - | - |
| 15. Beringin Jaya | - | - | - | - | - | - |
| 16. Padang Bindu | - | - | - | - | - | - |
| 17. Lubuk Lungkang | - | - | - | - | - | - |
| Jumlah/ Total | 42 | 45 | - | - | 42 | 45 |

Sumber : Badan Pusat Statistik Kabupaten Lahat
Source : BPS Statistic of Lahat Regency

Table 4.24
Table

Banyaknya Tenaga Kesehatan Yang Tinggal di Desa
Number of Public Health Personal in Villages
Tahun / Years 2009

| | Desa <i>Villages</i> | Dokter/ Doctor | Bidan/ Midwife | Nakes/ Medical Personal | Dukun Bayi | Jumlah Total |
|-----|--------------------------------|---------------------------|---------------------------|--|-----------------------|-------------------------|
| | (1) | (2) | (3) | (4) | (5) | (6) |
| 01. | Keban Agung SP I | - | - | - | 2 | 2 |
| 02. | Pandan Arang | - | - | - | 2 | 2 |
| 03. | Keban Agung | - | - | - | 2 | 2 |
| 04. | Tanjung Kurung | - | 1 | - | 2 | 3 |
| 05. | Nanjungan | 1 | 2 | - | 2 | 5 |
| 06. | Pulau Beringin | - | 1 | - | 2 | 3 |
| 07. | Tanjung Beringin | - | 1 | 1 | 2 | 4 |
| 08. | Pagar Jati | 1 | - | 1 | 4 | 6 |
| 09. | Jaga Baya | - | - | 1 | 2 | 3 |
| 10. | Sirah Pulau | - | - | - | 1 | 1 |
| 11. | Tanjung Alam | - | - | 1 | 2 | 3 |
| 12. | Karang Cahaya | - | 1 | - | 2 | 3 |
| 13. | Pagardin | - | 1 | - | 3 | 4 |
| 14. | Banuayu | - | 1 | - | 2 | 3 |
| 15. | Beringin Jaya | - | - | 1 | 4 | 5 |
| 16. | Padang Bindu | - | - | - | - | - |
| 17. | Lubuk Lungkang | - | - | - | 1 | 1 |
| | Jumlah/Total | 2 | 8 | 5 | 35 | 50 |

Sumber : Puskesmas Kikim Selatan

Source :

Table 4.25
Table

Jumlah Fasilitas Kesehatan menurut Desa
Number of Health Facilities by Villages
Tahun / Years 2009

| | Desa <i>Villages</i> | Puskesmas | Pustu | Apotik | Praktek Bidan |
|-----|--------------------------------|------------------|--------------|---------------|--------------------------------|
| | (1) | (2) | (3) | (4) | (5) |
| 01. | Keban Agung SP I | - | - | - | - |
| 02. | Pandan Arang | - | 1 | - | - |
| 03. | Keban Agung | - | - | - | - |
| 04. | Tanjung Kurung | - | - | - | - |
| 05. | Nanjungan | 1 | - | - | - |
| 06. | Pulau Beringin | - | - | - | - |
| 07. | Tanjung Beringin | - | - | - | - |
| 08. | Pagar Jati | 1 | - | - | - |
| 09. | Jaga Baya | - | - | - | - |
| 10. | Sirah Pulau | - | - | - | - |
| 11. | Tanjung Alam | - | - | - | - |
| 12. | Karang Cahaya | - | - | - | - |
| 13. | Pagardin | - | - | - | - |
| 14. | Banuayu | - | - | - | - |
| 15. | Beringin Jaya | - | 1 | - | - |
| 16. | Padang Bindu | - | - | - | - |
| 17. | Lubuk Lungkang | - | - | - | - |
| | Jumlah/Total | 2 | 2 | - | - |

Sumber : Badan Pusat Statistik Kabupaten Lahat
Source : BPS Statistic of Lahat Regency

Lanjutan Table 4.25
Continued Table

| | Desa Villages | Praktek Dokter | Poskesdes | Posyandu | Toko Obat/ jamu |
|-----|--------------------------|---------------------------|------------------|-----------------|--------------------------------|
| | (1) | (2) | (3) | (5) | (6) |
| 01. | Keban Agung SP I | - | 1 | 1 | - |
| 02. | Pandan Arang | - | - | 1 | - |
| 03. | Keban Agung | - | 1 | 1 | - |
| 04. | Tanjung Kurung | - | - | 1 | - |
| 05. | Nanjungan | - | - | 1 | - |
| 06. | Pulau Beringin | - | 1 | 1 | - |
| 07. | Tanjung Beringin | - | 1 | 1 | - |
| 08. | Pagar Jati | 1 | - | 1 | 1 |
| 09. | Jaga Baya | - | 1 | 1 | - |
| 10. | Sirah Pulau | - | - | 1 | - |
| 11. | Tanjung Alam | - | 1 | 1 | - |
| 12. | Karang Cahaya | - | 1 | 1 | - |
| 13. | Pagardin | - | 1 | 1 | - |
| 14. | Banuayu | - | 1 | 1 | - |
| 15. | Beringin Jaya | - | - | 1 | - |
| 16. | Padang Bindu | - | - | 1 | - |
| 17. | Lubuk Lungkang | - | 1 | 1 | - |
| | Jumlah/Total | 1 | 10 | 17 | 1 |

Sumber : Puskesmas Kikim Selatan
Source :

Table 4.26
Table

Jumlah Penderita Penyakit menurut Jenis Penyakit
Number of Sufferers by Kind of Diseases
Tahun / Years 2009

| | Desa <i>Villages</i> | Diare | Demam Berdarah | Campak | ISPA |
|-----|--------------------------------|--------------|-----------------------|---------------|-------------|
| | (1) | (2) | (3) | (4) | (5) |
| 01. | Keban Agung SP I | - | - | - | - |
| 02. | Pandan Arang | - | - | - | - |
| 03. | Keban Agung | - | - | - | - |
| 04. | Tanjung Kurung | - | - | - | - |
| 05. | Nanjungan | - | - | - | - |
| 06. | Pulau Beringin | - | - | - | - |
| 07. | Tanjung Beringin | 99 | - | 4 | 88 |
| 08. | Pagar Jati | 54 | - | 3 | 94 |
| 09. | Jaga Baya | 24 | - | 1 | 21 |
| 10. | Sirah Pulau | 31 | - | 2 | 22 |
| 11. | Tanjung Alam | 33 | - | 1 | 32 |
| 12. | Karang Cahaya | - | - | - | - |
| 13. | Pagardin | - | - | - | - |
| 14. | Banuayu | 36 | - | 2 | 43 |
| 15. | Beringin Jaya | - | - | - | - |
| 16. | Padang Bindu | - | - | - | - |
| 17. | Lubuk Lungkang | - | - | - | - |
| | Jumlah/Total | 277 | - | 13 | 300 |

Sumber : Puskesmas Kikim Selatan
Source :

Lanjutan Table 4.26
Continued Table

| Jenis Penyakit <i>Kind of Diseases</i> | | Malaria | TBC | Gisi Buruk | Lainnya |
|--|------------------|----------------|------------|-------------------|----------------|
| (1) | | (2) | (3) | (4) | (5) |
| 01. | Keban Agung SP I | - | - | 2 | - |
| 02. | Pandan Arang | - | - | 2 | - |
| 03. | Keban Agung | - | - | 1 | - |
| 04. | Tanjung Kurung | - | - | - | - |
| 05. | Nanjungan | - | 1 | 2 | - |
| 06. | Pulau Beringin | - | - | 2 | - |
| 07. | Tanjung Beringin | 67 | 2 | - | - |
| 08. | Pagar Jati | 103 | 4 | 1 | - |
| 09. | Jaga Baya | 12 | 0 | 2 | - |
| 10. | Sirah Pulau | 11 | 0 | - | - |
| 11. | Tanjung Alam | 60 | 1 | - | - |
| 12. | Karang Cahaya | - | - | - | - |
| 13. | Pagardin | - | - | 2 | - |
| 14. | Banuayu | 22 | 1 | 1 | - |
| 15. | Beringin Jaya | - | - | 1 | - |
| 16. | Padang Bindu | - | - | 1 | - |
| 17. | Lubuk Lungkang | - | - | 2 | - |
| Jumlah/Total | | 275 | 8 | 10 | - |

Sumber : Puskesmas Kikim Selatan

Source :

Table
Table 4.27

**Jumlah Bayi yang Mendapatkan Vaksinasi Menurut
Jenisnya dan Desa**
Number of Infant Vascinated by Kind and Villages
Tahun / Years 2009

| | Desa <i>Villages</i> | BCG | DPT | Polio | Campak | Hepatitis |
|-----|--------------------------------|------------|------------|--------------|---------------|------------------|
| | (1) | (2) | (3) | (4) | (5) | (6) |
| 01. | Keban Agung SP I | 18 | 24 | 23 | 23 | 24 |
| 02. | Pandan Arang | 34 | 29 | 29 | 30 | 29 |
| 03. | Keban Agung | 56 | 52 | 49 | 48 | 52 |
| 04. | Tanjung Kurung | 23 | 27 | 24 | 24 | 27 |
| 05. | Nanjungan | 33 | 26 | 26 | 25 | 26 |
| 06. | Pulau Beringin | 29 | 28 | 27 | 27 | 28 |
| 07. | Tanjung Beringin | 22 | 35 | 28 | 25 | - |
| 08. | Pagar Jati | 43 | 52 | 34 | 35 | - |
| 09. | Jaga Baya | 7 | 12 | 14 | 12 | - |
| 10. | Sirah Pulau | 11 | 11 | 13 | 15 | - |
| 11. | Tanjung Alam | 13 | 24 | 25 | 23 | - |
| 12. | Karang Cahaya | 27 | 28 | 22 | 20 | 28 |
| 13. | Pagardin | 31 | 26 | 23 | 23 | 26 |
| 14. | Banuayu | 26 | 36 | 24 | 29 | - |
| 15. | Beringin Jaya | 27 | 25 | 25 | 21 | 25 |
| 16. | Padang Bindu | 31 | 26 | 21 | 23 | 26 |
| 17. | Lubuk Lungkang | 20 | 24 | 24 | 21 | 24 |
| | Jumlah/Total | 451 | 485 | 431 | 424 | 315 |

Sumber : Puskesmas Kikim Selatan

Source :

Table 4.28 **Banyaknya PUS dan Peserta KB menurut Desa**
Number of PUS and Member of Current Users by Villages
Tahun / Years 2009

| | Desa <i>Villages</i> | PUS | Peserta KB |
|-----|--------------------------------|------------|-------------------|
| | (1) | (2) | (3) |
| 01. | Keban Agung SP I | 152 | |
| 02. | Pandan Arang | 238 | |
| 03. | Keban Agung | 514 | |
| 04. | Tanjung Kurung | 159 | |
| 05. | Nanjungan | 304 | |
| 06. | Pulau Beringin | 284 | |
| 07. | Tanjung Beringin | 295 | |
| 08. | Pagar Jati | 405 | |
| 09. | Jaga Baya | 138 | |
| 10. | Sirah Pulau | 98 | |
| 11. | Tanjung Alam | 165 | |
| 12. | Karang Cahaya | 168 | |
| 13. | Pagardin | 162 | |
| 14. | Banuayu | 217 | |
| 15. | Beringin Jaya | 232 | |
| 16. | Padang Bindu | 127 | |
| 17. | Lubuk Lungkang | 169 | |
| | Jumlah/Total | 3.827 | - |

Sumber : Puskesmas Kikim Selatan
Source :

Table 4.29
Table

Banyaknya Tempat Peribatan menurut Agama
Number of Religious Worship Facilities by Religion
Tahun / Years 2009

| | Desa <i>Villages</i> | Masjid/ Mushola/ Mosque | Gereja/ Church | Pura/ Temple | Wihara/ Temple |
|-----|--------------------------------|--|---------------------------|-------------------------|---------------------------|
| | (1) | (2) | (3) | (4) | (5) |
| 01. | Keban Agung SP I | 1 | - | - | - |
| 02. | Pandan Arang | 2 | - | - | - |
| 03. | Keban Agung | 3 | - | - | - |
| 04. | Tanjung Kurung | 2 | - | - | - |
| 05. | Nanjungan | 2 | - | - | - |
| 06. | Pulau Beringin | 1 | - | - | - |
| 07. | Tanjung Beringin | 1 | - | - | - |
| 08. | Pagar Jati | 3 | - | - | - |
| 09. | Jaga Baya | 1 | - | - | - |
| 10. | Sirah Pulau | 1 | - | - | - |
| 11. | Tanjung Alam | 1 | - | - | - |
| 12. | Karang Cahaya | 1 | - | - | - |
| 13. | Pagardin | - | - | - | - |
| 14. | Banuayu | 1 | - | - | - |
| 15. | Beringin Jaya | 1 | - | - | - |
| 16. | Padang Bindu | 1 | - | - | - |
| 17. | Lubuk Lungkang | 1 | - | - | - |
| | Jumlah/Total | 23 | - | - | - |

Sumber : KUA Kecamatan Kikim Selatan
Source :

Table
Table 4.30

**Banyaknya Jemaah Haji yang Diberangkatkan Menurut
Desa dan Jenis Kelamin**
Number of Moslem Pilgrims Departed by District and Sex
Tahun / Years 2009

| | Desa Villages | Jemaah Haji/ Moslem Pilgrims | | Jumlah/ Total |
|----------------------|------------------|---------------------------------|----------------|------------------|
| | | Pria/Male | Wanita/ Female | |
| | (1) | (2) | (3) | (4) |
| 01. | Keban Agung SP I | | | |
| 02. | Pandan Arang | | | |
| 03. | Keban Agung | | | |
| 04. | Tanjung Kurung | | | |
| 05. | Nanjungan | | | |
| 06. | Pulau Beringin | | | |
| 07. | Tanjung Beringin | | | |
| 08. | Pagar Jati | | | |
| 09. | Jaga Baya | | | |
| 10. | Sirah Pulau | | | |
| 11. | Tanjung Alam | | | |
| 12. | Karang Cahaya | | | |
| 13. | Pagardin | | | |
| 14. | Banuayu | | | |
| 15. | Beringin Jaya | | | |
| 16. | Padang Bindu | | | |
| 17. | Lubuk Lungkang | | | |
| Jumlah/ Total | | | | |

Sumber : Kantor KUA

Table
Table 4.31

**Banyaknya Jemaah Haji yang Diberangkatkan Menurut
Desa dan Pekerjaan**

*Number of Moslem Pilgrims Departed by District
and Type of Working
Tahun / Years 2009*

| | Desa <i>Villages</i> | PNS/ Cicil Servant | TNI/ Polri Army/ Police | Dagang/ Merchant | Petani/ Farmer | Lainnya /Others |
|-----|--------------------------------|-----------------------------------|--|-----------------------------|---------------------------|----------------------------|
| | (1) | (2) | (3) | (4) | (5) | (6) |
| 01. | Keban Agung SP I | | | | | |
| 02. | Pandan Arang | | | | | |
| 03. | Keban Agung | | | | | |
| 04. | Tanjung Kurung | | | | | |
| 05. | Nanjungan | | | | | |
| 06. | Pulau Beringin | | | | | |
| 07. | Tanjung Beringin | | | | | |
| 08. | Pagar Jati | | | | | |
| 09. | Jaga Baya | | | | | |
| 10. | Sirah Pulau | | | | | |
| 11. | Tanjung Alam | | | | | |
| 12. | Karang Cahaya | | | | | |
| 13. | Pagardin | | | | | |
| 14. | Banuayu | | | | | |
| 15. | Beringin Jaya | | | | | |
| 16. | Padang Bindu | | | | | |
| 17. | Lubuk Lungkang | | | | | |

NIHIL

Jumlah/Total

Sumber : Kantor KUA

Table 4.32
Table

Banyaknya Penderita Cacat menurut Jenisnya
Number of Handicapped by Type
Tahun / Years 2009

| | Desa <i>Villages</i> | Tuna Netra/ Blind | Tuna Rungu/ Tuna Wicara <i>Deaf/ Mute</i> | Cacat Tubuh <i>Physical Handicap</i> | Cacat Mental <i>Mental Handicap</i> | Ex Penyakit Kronis <i>Ex Chronically Sick</i> |
|-----|--------------------------------|--------------------------|---|--|---|---|
| | (1) | (2) | (3) | (4) | (5) | (6) |
| 01. | Keban Agung SP I | - | 1 | 1 | - | - |
| 02. | Pandan Arang | - | 2 | 7 | 2 | - |
| 03. | Keban Agung | 1 | 4 | 3 | - | - |
| 04. | Tanjung Kurung | 1 | 4 | 2 | 3 | - |
| 05. | Nanjungan | 2 | 13 | 6 | 2 | - |
| 06. | Pulau Beringin | 1 | 9 | 6 | - | - |
| 07. | Tanjung Beringin | 8 | 3 | 5 | 4 | - |
| 08. | Pagar Jati | - | 6 | 5 | 4 | - |
| 09. | Jaga Baya | 1 | 8 | - | - | - |
| 10. | Sirah Pulau | - | 3 | - | 1 | - |
| 11. | Tanjung Alam | - | 1 | 7 | 4 | - |
| 12. | Karang Cahaya | - | 1 | 1 | 1 | - |
| 13. | Pagardin | - | 2 | 2 | - | - |
| 14. | Banuayu | - | 8 | 3 | - | - |
| 15. | Beringin Jaya | - | 2 | 1 | - | - |
| 16. | Padang Bindu | - | 11 | 7 | 2 | - |
| 17. | Lubuk Lungkang | 2 | 6 | 10 | - | - |
| | Jumlah/Total | 16 | 84 | 66 | 23 | - |

Sumber : Badan Pusat Statistik Kabupaten Lahat
Source : BPS Statistic of Lahat Regency

Table 4.33 **Banyaknya Panti Asuhan dan Jumlah Anak yang Diasuh**
Number of Orphanages and Total Guaranteed Child
Tahun / Years 2009

| Desa Villages | Jumlah Anak yang Diasuh/ Guaranted Child | | |
|----------------------|---|----------------------|------------------|
| | Laki-laki/ Male | Perempuan/ Female | Jumlah/ Total |
| (1) | (2) | (3) | (4) |
| 01. | | | |
| 02. | | | |
| 03. | | | |
| 04. | | | |
| 05. | | | |
| Jumlah/ Total | | | |

Sumber : Masing-masing Pemerintahan Desa
Source : Each of Villages Government

Table 4.34 **Banyaknya Kejadian Bencana Alam menurut Jenis Bencana**
Number of Natural Disaster by Kind of Disaster
Tahun / Years 2009

| | Desa <i>Villages</i> | Banjir <i>Flood</i> | Keba Karan/ <i>Fire</i> | Angin Topan <i>Hurri-</i> <i>canes</i> | Tanah Longsor <i>Land</i> <i>Slide</i> | Gempa bumi <i>Earth</i> <i>Quake</i> | Lainnya <i>Others</i> |
|-----|--------------------------------|-------------------------------|---|---|---|---|---------------------------------|
| | (1) | (2) | (3) | (4) | (5) | (6) | (7) |
| 01. | Keban Agung SP I | - | - | - | - | - | - |
| 02. | Pandan Arang | - | - | - | - | - | - |
| 03. | Keban Agung | - | - | - | - | - | - |
| 04. | Tanjung Kurung | - | - | - | - | - | - |
| 05. | Nanjungan | - | - | - | - | - | - |
| 06. | Pulau Beringin | - | - | - | - | - | - |
| 07. | Tanjung Beringin | - | - | - | - | - | - |
| 08. | Pagar Jati | - | - | - | - | - | - |
| 09. | Jaga Baya | - | - | - | - | - | - |
| 10. | Sirah Pulau | - | - | - | - | - | - |
| 11. | Tanjung Alam | - | - | - | - | - | - |
| 12. | Karang Cahaya | - | - | - | - | - | - |
| 13. | Pagardin | - | - | - | - | - | - |
| 14. | Banuayu | v | - | - | - | - | - |
| 15. | Beringin Jaya | - | - | - | - | - | - |
| 16. | Padang Bindu | - | - | - | - | - | - |
| 17. | Lubuk Lungkang | - | - | - | - | - | - |
| | Jumlah/Total | 1 | - | - | - | - | - |

Sumber : Kantor Camat

Source :

Table 4.35
Table

Banyaknya Kejadian Kejahatan menurut Jenisnya
Number of Natural Disaster by Kind of Disaster
Tahun / Years 2008

| | Desa <i>Villages</i> | Pengani <i>yaan/</i> <i>Oppression</i> | Pencuri <i>an/</i> <i>Robbery</i> | Perampo <i>kan</i> <i>Seize</i> | Perkosaan <i>Rape</i> | Pembunu <i>han</i> <i>Hankill</i> | Lainnya <i>Others</i> |
|-----|--------------------------------|---|--|--|---------------------------------|--|---------------------------------|
| | (1) | (2) | (3) | (4) | (5) | (6) | (7) |
| 01. | Keban Agung SP I | - | 1 | - | - | - | - |
| 02. | Pandan Arang | - | - | - | - | - | - |
| 03. | Keban Agung | - | - | - | - | - | - |
| 04. | Tanjung Kurung | - | - | - | - | - | - |
| 05. | Nanjungan | - | - | - | - | - | - |
| 06. | Pulau Beringin | - | - | - | - | - | - |
| 07. | Tanjung Beringin | - | 1 | - | - | - | - |
| 08. | Pagar Jati | - | 1 | - | - | - | 1 |
| 09. | Jaga Baya | - | - | - | - | - | - |
| 10. | Sirah Pulau | - | - | - | - | - | - |
| 11. | Tanjung Alam | - | 11 | - | - | - | - |
| 12. | Karang Cahaya | - | - | - | - | - | - |
| 13. | Pagardin | - | - | - | 1 | - | - |
| 14. | Banuayu | - | - | - | - | - | - |
| 15. | Beringin Jaya | - | 4 | - | - | - | 1 |
| 16. | Padang Bindu | - | - | - | - | - | - |
| 17. | Lubuk Lungkang | - | - | - | - | - | - |
| | Jumlah/Total | - | 18 | - | 1 | - | 2 |

Sumber : Kantor Camat
Source :

Table
Table 4.36

**Banyaknya Keluarga yang Mendapat
Pelayanan/Bantuan Kesejahteraan Sosial menurut
Jenisnya dan Desa**

*Number of Poor Family to Get Creation and Social Servant
By Kind and Villages
Tahun / Years 2008*

| | Desa <i>Villages</i> | BLT | ASKESKIN | RASKIN |
|-----|--------------------------------|------------|-----------------|---------------|
| | (1) | (2) | (3) | (4) |
| 01. | Keban Agung SP I | | | |
| 02. | Pandan Arang | | | |
| 03. | Keban Agung | | | |
| 04. | Tanjung Kurung | | | |
| 05. | Nanjungan | | | |
| 06. | Pulau Beringin | | | |
| 07. | Tanjung Beringin | | | |
| 08. | Pagar Jati | | | |
| 09. | Jaga Baya | | | |
| 10. | Sirah Pulau | | | |
| 11. | Tanjung Alam | | | |
| 12. | Karang Cahaya | | | |
| 13. | Pagardin | | | |
| 14. | Banuayu | | | |
| 15. | Beringin Jaya | | | |
| 16. | Padang Bindu | | | |
| 17. | Lubuk Lungkang | | | |

Jumlah/Total

Sumber : Badan Pusat Statistik Kabupaten Lahat
Source : BPS Statistic of Lahat Regency

Table 4.37
Table

Banyaknya Fasilitas Olahraga menurut Desa

Tahun / Years 2009

| | Desa <i>Villages</i> | Sepak bola | Volly | Tennis meja | Bulu tangkis |
|-----|--------------------------------|-------------------|--------------|--------------------|---------------------|
| | (1) | (2) | (3) | (4) | (5) |
| 01. | Keban Agung SP I | - | 1 | - | 1 |
| 02. | Pandan Arang | - | 1 | - | 1 |
| 03. | Keban Agung | - | 1 | - | 1 |
| 04. | Tanjung Kurung | - | 1 | - | - |
| 05. | Nanjungan | 1 | 1 | - | - |
| 06. | Pulau Beringin | 1 | 1 | - | 1 |
| 07. | Tanjung Beringin | - | 1 | - | - |
| 08. | Pagar Jati | - | 1 | - | - |
| 09. | Jaga Baya | - | 1 | - | - |
| 10. | Sirah Pulau | - | - | - | - |
| 11. | Tanjung Alam | - | 1 | - | - |
| 12. | Karang Cahaya | 1 | 1 | - | - |
| 13. | Pagardin | 1 | 1 | - | - |
| 14. | Banuayu | - | - | - | - |
| 15. | Beringin Jaya | - | 1 | - | - |
| 16. | Padang Bindu | 1 | 1 | - | - |
| 17. | Lubuk Lungkang | 1 | 1 | - | 1 |
| | Jumlah/Total | 6 | 15 | - | 5 |

Sumber : Badan Pusat Statistik Kabupaten Lahat

Source : BPS Statistic of Lahat Regency

Table 4.38
Table

**Banyaknya Organisasi Kemasyarakatan menurut
Jenisnya dan Desa
Tahun / Years 2009**

| | Desa <i>Villages</i> | Kelompok Pengajian | Kelompok Kebaktian | Persatuan Kematian | LSM |
|-----|--------------------------------|-------------------------------------|-------------------------------------|-------------------------------------|------------|
| | (1) | (2) | (3) | (4) | (5) |
| 01. | Keban Agung SP I | 1 | - | 1 | - |
| 02. | Pandan Arang | 1 | - | 1 | - |
| 03. | Keban Agung | 1 | - | 1 | - |
| 04. | Tanjung Kurung | 1 | - | 1 | - |
| 05. | Nanjungan | 1 | - | 1 | - |
| 06. | Pulau Beringin | 1 | - | 1 | - |
| 07. | Tanjung Beringin | 1 | - | 1 | - |
| 08. | Pagar Jati | 1 | - | 1 | - |
| 09. | Jaga Baya | 1 | - | 1 | - |
| 10. | Sirah Pulau | 1 | - | 1 | - |
| 11. | Tanjung Alam | 1 | - | 1 | - |
| 12. | Karang Cahaya | 1 | - | 1 | - |
| 13. | Pagardin | 1 | - | 1 | - |
| 14. | Banuayu | 1 | - | 1 | - |
| 15. | Beringin Jaya | 1 | - | 1 | - |
| 16. | Padang Bindu | 1 | - | 1 | - |
| 17. | Lubuk Lungkang | 1 | - | 1 | - |
| | Jumlah/Total | 17 | - | 17 | - |

Sumber : Badan Pusat Statistik Kabupaten Lahat
Source : BPS Statistic of Lahat Regency

Table 4.39
Table

**Keperluan Air Minum/Memasak Sebagian Besar
Masyarakat menurut Sumbernya
Tahun / Years 2009**

| | Desa Villages | PAM | Sumur | Mata Air | Sungai |
|-----|--------------------------|------------|--------------|-----------------|---------------|
| | (1) | (2) | (3) | (4) | (5) |
| 01. | Keban Agung SP I | - | v | - | - |
| 02. | Pandan Arang | - | - | - | v |
| 03. | Keban Agung | - | - | - | v |
| 04. | Tanjung Kurung | - | v | - | - |
| 05. | Nanjungan | - | - | - | v |
| 06. | Pulau Beringin | - | v | - | - |
| 07. | Tanjung Beringin | - | v | - | - |
| 08. | Pagar Jati | - | v | - | - |
| 09. | Jaga Baya | - | v | - | - |
| 10. | Sirah Pulau | - | v | - | - |
| 11. | Tanjung Alam | - | - | - | v |
| 12. | Karang Cahaya | - | - | - | v |
| 13. | Pagardin | - | - | - | v |
| 14. | Banuayu | - | v | - | - |
| 15. | Beringin Jaya | - | v | - | - |
| 16. | Padang Bindu | - | - | - | v |
| 17. | Lubuk Lungkang | - | - | - | v |

Sumber : Badan Pusat Statistik Kabupaten Lahat
Source : BPS Statistic of Lahat Regency

Table 4.40 **Tempat Buang Air Besar Sebagian Besar Rumah Tangga
Di Kecamatan Kikim Selatan
Tahun / Years 2009**

| | Desa Villages | Jamban Sendiri | Jamban Bersama | Jamban Umum | Bukan Jamban/ Sungai |
|-----|--------------------------|---------------------------|---------------------------|------------------------|-------------------------------------|
| | (1) | (2) | (3) | (4) | (5) |
| 01. | Keban Agung SP I | - | v | - | - |
| 02. | Pandan Arang | - | - | - | v |
| 03. | Keban Agung | - | - | - | v |
| 04. | Tanjung Kurung | v | - | - | - |
| 05. | Nanjungan | - | - | - | v |
| 06. | Pulau Beringin | - | - | - | v |
| 07. | Tanjung Beringin | - | - | - | v |
| 08. | Pagar Jati | - | - | - | v |
| 09. | Jaga Baya | - | - | - | v |
| 10. | Sirah Pulau | - | - | - | v |
| 11. | Tanjung Alam | - | - | - | v |
| 12. | Karang Cahaya | - | - | - | v |
| 13. | Pagardin | - | - | - | v |
| 14. | Banuayu | - | - | - | v |
| 15. | Beringin Jaya | - | - | - | v |
| 16. | Padang Bindu | - | - | - | v |
| 17. | Lubuk Lungkang | v | - | - | - |

Sumber : Badan Pusat Statistik Kabupaten Lahat
Source : BPS Statistic of Lahat Regency

Bab V

PERTANIAN
Agriculture

V. PERTANIAN *Agriculture*

Pembangunan di bidang ekonomi yang dilakukan pemerintah dalam tahapan pembangunan yang telah dilaksanakan, diarahkan pada sektor pertanian yang tangguh. Perkembangan di sektor pertanian menjadi lebih penting lagi disebabkan jumlah penduduk yang berusaha di bidang pertanian masih sangat besar. Gambaran mengenai keadaan pertanian di Kecamatan Kikim Selatan yang menyangkut luas lahan yang dipergunakan, luas panen serta produksinya disajikan pada bab ini.

Sektor pertanian terdiri dari beberapa sub sektor yaitu :

1. Sub sektor pertanian tanaman pangan
2. Sub sektor perkebunan
3. Sub sektor Kehutanan
4. Sub sektor Peternakan
5. Sub sektor Perikanan

Dalam table 5.1 dan table 5.2 mengenai luas wilayah menurut penggunaan lahan menunjukkan bahwa luas lahan sawah di Kecamatan Kikim Selatan sebesar 2.150,50 ha dimana 1.437,50 ha berpengairan teknis, 658,00 ha berpengairan non teknis dan 55,00 ha tidak berpengairan, adapun luas lahan sawah terluas berada di Desa Pagar Jati yang mencapai 360,00 ha.

Table 5.1
Table

**Luas Desa menurut Penggunaan Lahan
Di Kecamatan Kikim Selatan**
Villages Area by Utilization in Kikim Selatan District
Tahun / Years 2009

| | Desa Villages | Lahan Sawah/ Witland | Lahan Perkebun an/ Non Witland | Lahan Non Pertanian | Jumlah/ Total |
|-----|--------------------------|-------------------------------------|---|------------------------------------|--------------------------|
| | (1) | (2) | (3) | (4) | (5) |
| 01. | Keban Agung SP I | - | 245.50 | 21.50 | 267.00 |
| 02. | Pandan Arang | 250.00 | 1,622.00 | 8.00 | 1,880.00 |
| 03. | Keban Agung | 263.00 | 420.00 | 2.70 | 685.70 |
| 04. | Tanjung Kurung | 92.00 | 956.20 | 1.80 | 1,050.00 |
| 05. | Nanjungan | 248.00 | 797.50 | 4.50 | 1,050.00 |
| 06. | Pulau Beringin | 15.00 | 1,931.50 | 3.50 | 1,950.00 |
| 07. | Tanjung Beringin | 100.00 | 248.00 | 2.00 | 350.00 |
| 08. | Pagar Jati | 360.00 | 320.00 | 5.00 | 685.00 |
| 09. | Jaga Baya | 30.00 | 127.00 | 3.00 | 160.00 |
| 10. | Sirah Pulau | 78.00 | 196.00 | 3.00 | 277.00 |
| 11. | Tanjung Alam | 50.00 | 440.00 | 10.00 | 500.00 |
| 12. | Karang Cahaya | 119.00 | 875.90 | 5.10 | 1,000.00 |
| 13. | Pagardin | 81.00 | 1,415.00 | 4.00 | 1,500.00 |
| 14. | Banuayu | 204.50 | 193.00 | 2.50 | 400.00 |
| 15. | Beringin Jaya | 65.00 | 229.00 | 6.00 | 300.00 |
| 16. | Padang Bindu | - | 199.00 | 1.00 | 200.00 |
| 17. | Lubuk Lungkang | 195.00 | 154.00 | 1.00 | 350.00 |
| | Jumlah/ Total | 2,150.50 | 10,369.60 | 84.60 | 12,604.70 |

Sumber : Badan Pusat Statistik Kabupaten Lahat
Source : BPS Statistic of Lahat Regency

Table 5.2
Table

Luas Lahan Sawah menurut Jenis Pengairan
Wet Land Area by Type of Cultivation
Tahun / Years 2009

| | Desa <i>Villages</i> | Tehnis/ <i>Technical</i> | Non Tehnis/ <i>Non</i> <i>Technical</i> | Tadah Hujan/ <i>Rainfed</i> | Tidak Berpengairan |
|-----|--------------------------------|------------------------------------|--|---|-------------------------------------|
| | (1) | (2) | (3) | (4) | (5) |
| 01. | Keban Agung SP I | - | - | - | - |
| 02. | Pandan Arang | 240.00 | - | - | 10.00 |
| 03. | Keban Agung | - | 243.00 | - | 20.00 |
| 04. | Tanjung Kurung | 67.00 | - | - | 25.00 |
| 05. | Nanjungan | 248.00 | - | - | - |
| 06. | Pulau Beringin | 15.00 | s- | - | - |
| 07. | Tanjung Beringin | 100.00 | - | - | - |
| 08. | Pagar Jati | 360.00 | - | - | - |
| 09. | Jaga Baya | 30.00 | - | - | - |
| 10. | Sirah Pulau | 58.00 | 20.00 | - | - |
| 11. | Tanjung Alam | 50.00 | - | - | - |
| 12. | Karang Cahaya | - | 119.00 | - | - |
| 13. | Pagardin | - | 81.00 | - | - |
| 14. | Banuayu | 204.50 | - | - | - |
| 15. | Beringin Jaya | 65.00 | - | - | - |
| 16. | Padang Bindu | - | - | - | - |
| 17. | Lubuk Lungkang | - | 195.00 | - | - |
| | Jumlah/ Total | 1,437.50 | 658.00 | - | 55.00 |

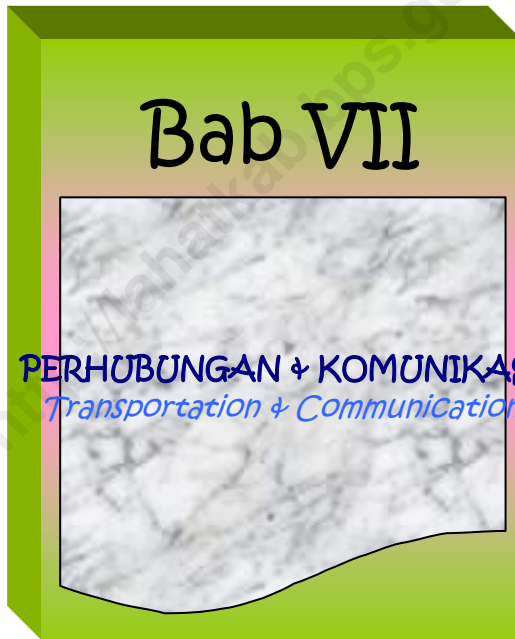
Sumber : Badan Pusat Statistik Kabupaten Lahat
Source : BPS Statistic of Lahat Regency

Bab VI

Ekonomi
Economic

Bab VII

PERHUBUNGAN & KOMUNIKASI
Transportation & Communication



VII. PERHUBUNGAN DAN KOMUNIKASI

Transportation and Communication

Jalan merupakan suatu sarana / prasarana yang sangat vital bagi perkembangan ekonomi dan transportasi suatu daerah, semakin baik dan banyak jalan maka semakin lancar dan berkembang perekonomian di daerah tersebut. Kondisi jalan di Kecamatan Kikim Selatan relatif lebih baik daripada kecamatan lainnya dimana seluruh jalan menuju desa sudah diaspal yang menyebabkan fasilitas transportasi seperti ojek dan kendaraan roda-4 dapat dengan mudah melalui setiap jalan di Kecamatan Kikim Selatan.

Selain jalan, sarana/prasarana pos dan telekomunikasi juga sangat membantu cepat lambatnya pergerakan perekonomian suatu daerah. Di Kecamatan Kikim Selatan jumlah sarana dan prasarana pos dan telekomunikasi masih sangat minim hal ini dapat dilihat pada tabel 7.2 yang menunjukkan tidak ada fasilitas pos dan telekomunikasi seperti pos pembantu, wartel, dan warnet di kecamatan ini, namun keberadaan signal telpon genggam sangat membantu komunikasi di Kecamatan Kikim Selatan, hal ini dikarenakan seluruh desa sudah terjangkau signal telpon genggam, hal ini menunjukkan indikator bahwa sebagian besar masyarakat di Kecamatan Kikim Selatan telah menikmati fasilitas komunikasi.

Table 7.1
Table

**Jenis Permukaan Jalan Terluas
Di Kecamatan Kikim Selatan**
*Length of Road in Villages by Surface Layer in
Kikim Selatan District*
Tahun / Years 2009 (m)

| | Desa Villages | Lapisan Permukaan/ Surver Layer | | | |
|-----|------------------|------------------------------------|---------|-------|-------|
| | | Aspal | Kerikil | Semen | Tanah |
| | (1) | (2) | (3) | (4) | (5) |
| 01. | Keban Agung SP I | - | v | - | - |
| 02. | Pandan Arang | v | - | - | - |
| 03. | Keban Agung | v | - | - | - |
| 04. | Tanjung Kurung | v | - | - | - |
| 05. | Nanjungan | v | - | - | - |
| 06. | Pulau Beringin | v | - | - | - |
| 07. | Tanjung Beringin | v | - | - | - |
| 08. | Pagar Jati | v | - | - | - |
| 09. | Jaga Baya | v | - | - | - |
| 10. | Sirah Pulau | v | - | - | - |
| 11. | Tanjung Alam | v | - | - | - |
| 12. | Karang Cahaya | v | - | - | - |
| 13. | Pagardin | v | - | - | - |
| 14. | Banuayu | v | - | - | - |
| 15. | Beringin Jaya | v | - | - | - |
| 16. | Padang Bindu | v | - | - | - |
| 17. | Lubuk Lungkang | v | - | - | - |

Sumber : Badan Pusat Statistik Kabupaten Lahat
Source : BPS Statistic of Lahat Regency

Table 7.2
Table

Keberadaan Signal Telpon Genggam
Di Kecamatan Kikim Selatan
Signal Hand Phone in
Kikim Selatan District
Tahun / Years 2009

| | Desa <i>Villages</i> | Ada Kuat | Ada Lemah | Tidak Ada |
|-----|--------------------------------|-----------------|------------------|------------------|
| | (1) | (2) | (3) | (4) |
| 01. | Keban Agung SP I | v | - | - |
| 02. | Pandan Arang | v | - | - |
| 03. | Keban Agung | v | - | - |
| 04. | Tanjung Kurung | v | - | - |
| 05. | Nanjungan | v | - | - |
| 06. | Pulau Beringin | v | - | - |
| 07. | Tanjung Beringin | v | - | - |
| 08. | Pagar Jati | v | - | - |
| 09. | Jaga Baya | v | - | - |
| 10. | Sirah Pulau | v | - | - |
| 11. | Tanjung Alam | v | - | - |
| 12. | Karang Cahaya | v | - | - |
| 13. | Pagardin | v | - | - |
| 14. | Banuayu | v | - | - |
| 15. | Beringin Jaya | v | - | - |
| 16. | Padang Bindu | v | - | - |
| 17. | Lubuk Lungkang | v | - | - |


Sumber : Masing-masing Desa
Source : Each of Villages

<http://lahatkab.bps.go.id>



Badan Pusat Statistik Kabupaten Lahat

Jl. Bandar Jaya Lk. III Lahat

 (0731)321416, Fax. (731)321416

E-mail : bps1604@mailhost.bps.go.id