

Katalog/Catalog: 1102001.7371090



# KECAMATAN TALLO DALAM ANGKA

*TALLO DISTRICT IN FIGURES*

## 2024

Volume 12, 2024



**BADAN PUSAT STATISTIK  
KOTA MAKASSAR**  
BPS-STATISTICS OF MAKASSAR MUNICIPALITY



<https://makassarkota.bps.go.id>

# KECAMATAN TALLO DALAM ANGKA

*TALLO DISTRICT IN FIGURES*

## 2024

Volume 12, 2024



**BADAN PUSAT STATISTIK  
KOTA MAKASSAR**  
BPS-STATISTICS OF MAKASSAR MUNICIPALITY

## **KECAMATAN TALLO DALAM ANGKA**

### ***Tallo District in Figures***

**2024**

Volume 12, 2024

Katalog /*Catalogue*: 1102001.7371090

ISSN: -

Nomor Publikasi/*Publication Number*: 73710.24022

Ukuran Buku/*Book Size*: 14,8 cm x 21 cm

Jumlah Halaman/*Number of Pages* : xxvi + 93 hal/*pages*

Penyusun Naskah/*Manuscript Drafter*:

BPS Kota Makassar

*BPS-Statistics Makassar Municipality*

Penyunting/*Editor*:

BPS Kota Makassar

*BPS-Statistics Makassar Municipality*

Pembuat Kover/*Cover Designer*:

BPS Kota Makassar

*BPS-Statistics Makassar Municipality*

Penerbit/*Publisher*

©BPS Kota Makassar/*BPS-Statistics Makassar Municipality*

Sumber Ilustrasi/*Illustration Source*:

Makassar New Port diakses melalui [mimbarmaritim.com](http://mimbarmaritim.com)/*Makassar New Port accessed via mimbarmaritim.com*

Dilarang mereproduksi dan/atau menggandakan sebagian atau seluruh isi buku ini untuk tujuan komersial tanpa izin tertulis dari Badan Pusat Statistik Kota Makassar.  
*It is prohibited to reproduce and/or duplicate part or all of this book for commercial*

**TIM PENYUSUN/COMPILERS**  
**KECAMATAN TALLO DALAM ANGKA**  
*Tallo District in Figures*  
**2024**

Volume 12, 2024

**Pengarah/Director**

Abdul Hafid

**Penanggung Jawab/Persons in Charge**

Wiena Hardian Pratama

**Penyunting/Editors**

Wiena Hardian Pratama

**Pengolah Data dan Penulis Naskah/Data Processor and Writers**

Wahyuni Febriyanti Yafendi • Wiena Hardian Pratama

Daris Azhar • Muhammad Aswar

**Penata Letak/Layout Designers**

Daris Azhar

**Penerjemah/Translators**

Daris Azhar



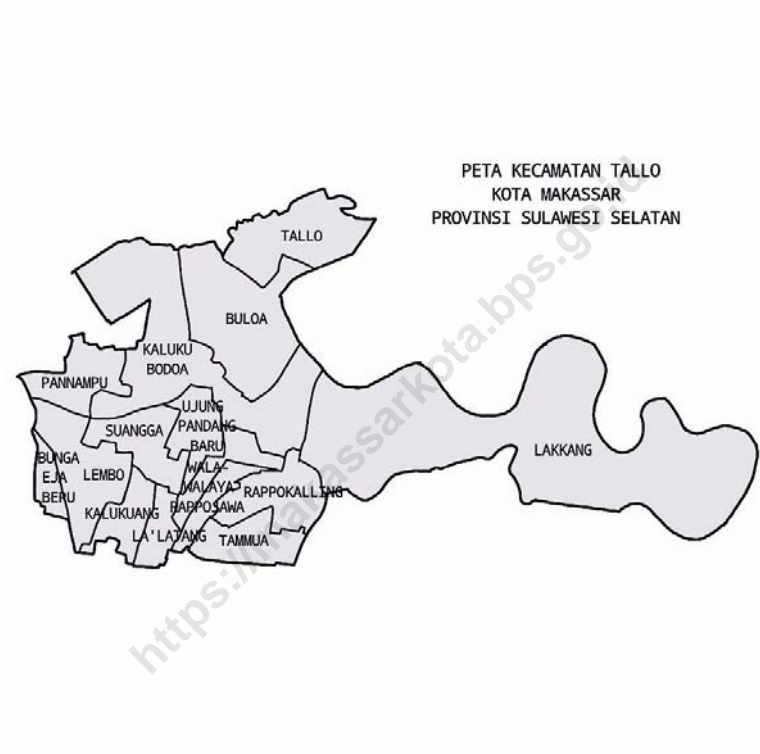
## **KONTRIBUTOR DATA/DATA CONTRIBUTORS**

1. Kementerian Agama/*Ministry of Religious Affair*
2. Kementerian Pendidikan dan Kebudayaan/*Ministry of Education and Culture*
3. Badan Pusat Statistik/*BPS-Statistics Indonesia*
4. Dinas Kependudukan dan Pencatatan Sipil/*Regional Office of Citizenship and Civil Registration*
5. Badan Kepegawaian dan Pengembangan SDM Daerah/*Regional Agency for Employee Affairs and Development of Human Resources*
6. Seluruh Pemerintah Daerah Tingkat Kecamatan di Kota Makassar/*All Districts Government in Makassar Municipality*
7. Seluruh Pemerintah Daerah Tingkat Kelurahan di Kota Makassar/*All Subdistricts Government in Makassar Municipality*





**PETA WILAYAH KECAMATAN TALLO**  
**MAP OF TALLO DISTRICT**





**KEPALA BPS KOTA MAKASSAR**  
**HEAD OF BPS-STATISTICS MAKASSAR MUNICIPALITY**



**ABDUL HAFID**



## KATA PENGANTAR

**Kecamatan Tallo Dalam Angka 2024** merupakan seri publikasi tahunan BPS Kota Makassar yang menyajikan beragam jenis data yang bersumber dari BPS dan institusi lain. Publikasi ini memuat gambaran umum tentang keadaan geografi, pemerintahan, penduduk, pertanian, serta perkembangan kondisi sosial-demografi dan perekonomian di Kecamatan Tallo.

Seiring dengan meningkatnya kebutuhan konsumen data, publikasi Kecamatan Tallo Dalam Angka akan terus mengalami penyempurnaan baik struktur maupun muatannya. Untuk mempermudah akses terhadap publikasi Kecamatan Tallo Dalam Angka, publikasi ini bisa dibaca dan diunduh melalui **website BPS Kota Makassar (<http://www.makassarkota.bps.go.id>)** tanpa berbayar.

Publikasi ini dapat terwujud berkat kerja sama dan partisipasi dari berbagai pihak. Kepada semua pihak yang telah memberikan kontribusi, kami sampaikan penghargaan dan terima kasih. Semoga publikasi yang disajikan bermanfaat bagi pengguna untuk berbagai keperluan. Kami mengharapkan tanggapan dan saran dari para pengguna publikasi ini untuk perbaikan pada edisi yang akan datang.

Makassar , September 2024

Kepala BPS  
Kota Makassar



**ABDUL HAFID**

## PREFACE

*Tallo District in Figures 2024* is an annual publication presenting various data from BPS - Statistics Makassar Municipality and other agencies. The publication provides general picture of geographics condition, government, population, agriculture, as well as key socio-demographic and economic characteristic of Tallo District.

In line with the increasing consumer data needs, the contents and the structure of this publication have been continuously improved. This publication can be read and downloaded on **our website (<http://www.makassarkota.bps.go.id>)** for free as our commitment to provide an immediate and easier access to the data.

The release of this publication has been made possible due to the assistance and contribution of various government institutions and private organizations. To all parties who have contributed in the completion of the publication, we would like to express our high appreciation and gratitude. Hopefully this publication will be a useful resources for variety of purposes. Feedback and suggestion to improve the publication are always welcomed.

Makassar, September 2024  
Head of BPS-Statistics Makassar Municipality



**ABDUL NAFID**

**DAFTAR ISI/CONTENTS**  
**KECAMATAN TALLO DALAM ANGKA**  
**Tallo District in Figures**  
**2024**  
Volume 12

	Halaman <i>Page</i>
Kata Pengantar .....	xi
Preface .....	xii
Daftar Isi/ <b>Contents</b> .....	xiii
Daftar Tabel/ <b>List of Tables</b> .....	xv
Daftar Gambar/ <b>List of Figures</b> .....	xxi
Penjelasan Umum/ <b>Explanatory Notes</b> .....	xxiii
Daftar Singkatan/ <b>List of Abbreviation</b> .....	xxv
1. Geografi/ <i>Geography</i> .....	1
2. Pemerintahan/ <i>Government</i> .....	9
3. Penduduk/ <i>Population</i> .....	19
4. Sosial dan Kesejahteraan Rakyat/ <i>Social and Welfare</i> .....	29
5. Pertanian/ <i>Agriculture</i> .....	57
6. Pariwisata, Transportasi, dan Komunikasi/ <i>Tourism, Transportation, and Communication</i> .....	69
7. Perbankan, Koperasi, dan Perdagangan/ <i>Banking, Cooperative, and Trade</i> .....	81
Daftar Pustaka/ <b>Bibliography</b> .....	93





## DAFTAR TABEL/LIST OF TABLES

Tabel Table		Halaman Page
<b>1.</b>	<b>GEOGRAFI/GEOGRAPHY</b>	
1.1	Luas Daerah Menurut Desa/Kelurahan di Kecamatan Tallo, 2023 <i>Total Area by Villages/Subdistricts in Tallo District, 2023</i> .....	7
1.2	Jarak ke Ibukota Kecamatan dan Ibukota Kabupaten/Kota Menurut Desa/Kelurahan di Kecamatan Tallo (km), 2023 <i>Distance to the District Capital and Regency/Municipal Capital by Villages/Subdistricts in Tallo District (km), 2023</i> .....	8
<b>2.</b>	<b>PEMERINTAHAN/GOVERNMENT</b>	
<b>2.1</b>	<b>WILAYAH ADMINISTRATIF ADMINISTRATIVE AREA</b>	
2.1.1	Jumlah Rukun Warga (RW) dan Rukun Tetangga (RT) Menurut Desa/Kelurahan di Kecamatan Tallo, 2023 <i>Number of Rukun Warga and Rukun Tetangga by Villages/ Subdistricts in Tallo District, 2023</i> .....	15
<b>2.2</b>	<b>SUMBER DAYA MANUSIA HUMAN RESOURCES</b>	
2.2.1	Jumlah Pegawai Negeri Sipil Menurut Pemerintah Daerah dan Jenis Kelamin di Kecamatan Tallo, 2023 <i>Number of Civil Servants by Local Government and Sex in Tallo District, 2023</i> .....	16
2.2.2	Jumlah Pegawai Negeri Sipil Pemerintah Daerah Kecamatan Tallo Menurut Tingkat Pendidikan dan Jenis Kelamin, 2023 <i>Number of Civil Servants of Tallo District Government by Educational Level and Sex, 2023</i> .....	17
<b>3.</b>	<b>PENDUDUK/POPULATION</b>	
3.1	Penduduk, Distribusi Persentase Penduduk, Kepadatan Penduduk, Rasio Jenis Kelamin Penduduk Menurut Desa/Kelurahan di Kecamatan Tallo, 2023	

Tabel Table	Halaman Page
3.2	<p><i>Population, Percentage Distribution of Population, Population Density, and Population Sex Ratio by Villages/Subdistricts in Tallo District, 2023.....</i> 26</p> <p>Jumlah Penduduk Menurut Kelompok Umur dan Jenis Kelamin di Kecamatan Tallo, 2023 <i>Population by Age Groups and Sex in Tallo District, 2023.....</i> 28</p>
<b>4.</b>	<b>SOSIAL DAN KESEJAHTERAAN RAKYAT/SOCIAL AND WELFARE</b>
<b>4.1</b>	<b>PENDIDIKAN EDUCATION</b>
4.1.1	<p>Banyaknya Desa<sup>1</sup>/Kelurahan yang Memiliki Fasilitas Sekolah Menurut Tingkat Pendidikan di Kecamatan Tallo, 2021–2023 <i>Number of Villages<sup>1</sup>/Subdistricts Having Educational Facilities by Educational Level in Tallo District, 2021–2023.....</i> 36</p>
4.1.2	<p>Jumlah Sekolah Menurut Tingkat Pendidikan di Kecamatan Tallo, 2023/2024 <i>Number of Schools by Educational Level in Tallo District, 2023/2024...</i> 37</p>
4.1.3	<p>Jumlah Guru Menurut Tingkat Pendidikan di Kecamatan Tallo, 2023/2024 <i>Number of Teachers by Educational Level in Tallo District, 2023/2024.</i> 38</p>
4.1.4	<p>Jumlah Murid Menurut Tingkat Pendidikan di Kecamatan Tallo, 2023/2024 <i>Number of Pupils by Educational Level in Tallo District, 2023/2024.....</i> 39</p>
<b>4.2</b>	<b>KESEHATAN HEALTH</b>
4.2.1	<p>Banyaknya Desa<sup>1</sup>/Kelurahan yang Memiliki Sarana Kesehatan Menurut Jenis Sarana Kesehatan di Kecamatan Tallo, 2021–2023 <i>Number of Villages<sup>1</sup>/Subdistricts Health Facilities by Type of Health Facilities in Tallo District, 2021–2023.....</i> 40</p>
4.2.2	<p>Banyaknya Warga Penderita Kekurangan Gizi Menurut Desa/Kelurahan di Kecamatan Tallo, 2023 <i>Number of People with Malnutrition by Villages/Subdistricts in Tallo District, 2023.....</i> 41</p>

**4.3 PERUMAHAN DAN LINGKUNGAN  
HOUSING AND ENVIRONMENT**

4.3.1	Banyaknya Desa <sup>1</sup> /Kelurahan Menurut Sumber Air Minum Sebagian Besar Keluarga di Kecamatan Tallo, 2021–2023 <i>Number of Villages<sup>1</sup>/Subdistricts by Drinking Water Source of Majority Family in Tallo District, 2021–2023</i> .....	42
4.3.2	Banyaknya Keluarga Menurut Desa/Kelurahan dan Jenis Pengguna Listrik di Kecamatan Tallo, 2023 <i>Number of Family by Villages/Subdistricts and Type of Electricity Consumer in Tallo District, 2023</i> .....	43
4.3.3	Banyaknya Desa <sup>1</sup> /Kelurahan Menurut Sumber Penerangan Jalan Utama Desa/Kelurahan di Kecamatan Tallo, 2021–2023 <i>Number of Villages<sup>1</sup>/Subdistricts by Source of Villages/Subdistricts Main Street Illumination in Tallo District, 2021–2023</i> .....	44
4.3.4	Banyaknya Desa <sup>1</sup> /Kelurahan Menurut Penggunaan Fasilitas Tempat Buang Air Besar Sebagian Besar Keluarga di Kecamatan Tallo, 2021–2023 <i>Number of Villages<sup>1</sup>/Subdistricts by Toilet Facility Used by Majority Family in Tallo District, 2021–2023</i> .....	45
4.3.5	Banyaknya Desa/Kelurahan Menurut Jenis Bahan Bakar untuk Memasak yang Digunakan Sebagian Besar Keluarga di Kecamatan Tallo, 2023 <i>Number of Villages/Subdistricts by Type of Cooking Fuel Used by Majority Family in Tallo District, 2023</i> .....	46
<b>4.4</b>	<b>AGAMA DAN SOSIAL LAINNYA RELIGION AND OTHER SOCIAL AFFAIRS</b>	
4.4.1	Jumlah Tempat Peribadatan Menurut Desa/ Kelurahan di Kecamatan Tallo, 2023 <i>Number of Worship Places by Villages/Subdistricts in Tallo District, 2023</i> .....	47
4.4.2	Banyaknya Kejadian Bencana Alam Menurut Desa/Kelurahan dan Jenis Bencana Alam di Kecamatan Tallo, 2023 <i>Number of Natural Disaster Events by Villages/Subdistricts and Type of Natural Disaster in Tallo District, 2023</i> .....	48
4.4.3	Banyaknya Korban Jiwa Akibat Bencana Alam Menurut Desa/ Kelurahan dan Jenis Bencana Alam di Kecamatan Tallo, 2023	

Tabel Table	Halaman Page
	51
4.4.4	54
4.4.5	56
<b>5.</b>	<b>PERTANIAN/AGRICULTURE</b>
5.1	62
5.2	63
5.3	64
5.4	65
5.5	66

Tabel Table	Halaman Page	
5.6	Produksi Tanaman Hias Menurut Jenis Tanaman di Kecamatan Tallo (tangkai), 2020–2023 <i>Production of Ornamental Plants by Kind of Plant n Tallo District            (stalks), 2020–2023</i> .....	67
5.7	Produksi Buah-Buahan dan Sayuran Tahunan Menurut Jenis Tanaman di Kecamatan Tallo (kuintal), 2020–2023 <i>Production of Annual Fruits and Vegetables by Kind of Plant in Tallo            District (quintal), 2020–2023</i> .....	68
<b>6.</b>	<b>PARIWISATA, TRANSPORTASI, DAN KOMUNIKASI/TOURISM, TRANSPORTATION, AND COMMUNICATION</b>	
<b>6.1</b>	<b>PARIWISATA TOURISM</b>	
6.1.1	Jumlah Sarana Akomodasi Menurut Desa/Kelurahan dan Jenis Akomodasi di Kecamatan Tallo, 2023 <i>Number of Accomodation Facilities by Villages/Subdistricts and Type            of Accomodation in Tallo District, 2023</i> .....	75
<b>6.2</b>	<b>TRANSPORTASI TRANSPORTATION</b>	
6.2.1	Prasarana dan Sarana Transportasi Antardesa/Kelurahan Menurut Desa/Kelurahan di Kecamatan Tallo, 2023 <i>Inter-Villages/Subdistricts Transportation Infrastructure and            Facilities by Villages/Subdistricts in Tallo District, 2023</i> .....	76
<b>6.3</b>	<b>KOMUNIKASI COMMUNICATION</b>	
6.2.2	Keberadaan Kantor Pos/Pos Pembantu/Rumah Pos, Pos Keliling, dan Perusahaan/Agen Jasa Ekspedisi Swasta Menurut Desa/Kelurahan di Kecamatan Tallo, 2023 <i>Number of Post Office/Subsidiary of Post Office, Mobile Portal            Service, Private Expedition Service Company by Villages/Subdistricts            in Tallo District, 2023</i> .....	78
6.3.1	Jumlah Menara Telepon seluler dan Operator Layanan Komunikasi Telepon Seluler Menurut Desa/Kelurahan di Kecamatan Tallo, 2023	

Tabel Table	Halaman Page	
6.3.2	<p><i>Number of Base Transceiver Station (BTS) and Cellular Phone Communication Service Operators by Villages/Subdistricts in Tallo District, 2023.....</i></p> <p><i>Kekuatan Sinyal Telepon Seluler dan Jenis Sinyal Internet Telepon Seluler Menurut Desa/Kelurahan di Kecamatan Tallo, 2023</i> <i>The Strenght of Celular Phone Signal by Villages/Subdistricts in Tallo District, 2023.....</i></p>	<p>79</p> <p>80</p>
<b>7. PERBANKAN, KOPERASI, DAN PERDAGANGAN/BANKING, COOPERATIVE, AND TRADE</b>		
7.1	<p>Banyaknya Sarana Lembaga Keuangan Bank Menurut Desa/ Kelurahan dan Jenis Bank di Kecamatan Tallo, 2023 <i>Number of Bank by Villages/Subdistricts and Type of Bank in Tallo District, 2023.....</i></p>	<p>87</p>
7.2	<p>Banyaknya Koperasi Aktif Menurut Menurut Desa/ Kelurahan dan Jenis Koperasi di Kecamatan Tallo, 2023 <i>Number of Cooperative by Villages/Subdistricts and Type of Cooperative in Tallo District, 2023.....</i></p>	<p>88</p>
7.3	<p>Banyaknya Sarana Perdagangan Menurut Desa/Kelurahan dan Jenis Sarana Perdagangan di Kecamatan Tallo, 2023 <i>Number of Trade Facilities by Villages/Subdistricts and Type of Trade Facilities in Tallo District, 2023 .....</i></p>	<p>90</p>

## DAFTAR GAMBAR/LIST OF FIGURES

Gambar Figure		Halaman Page
1.1	Luas Daerah menurut Desa/Kelurahan (km <sup>2</sup> ), 2023 <i>Total Area by Villages/Subdistricts (km<sup>2</sup>), 2023</i> .....	5
1.2	Jarak ke Ibukota Kecamatan Menurut Desa/ Kelurahan di Kecamatan Tallo (km), 2023 <i>Distance to the District Capital by Villages/Subdistricts in Tallo District (km), 2023</i> .....	6
2.1	Jumlah Pegawai Negeri Sipil Pemerintah Daerah Kecamatan Tallo Menurut Tingkat Pendidikan dan Jenis Kelamin, 2023 <i>Number of Civil Servants of Tallo District Government by Educational Level and Sex, 2023</i> .....	14
3.1	Piramida Penduduk di Kecamatan Tallo, 2023 <i>Population Pyramid in Tallo District, 2023</i> .....	24
3.2	Jumlah Penduduk Menurut Desa/ Kelurahan di Kecamatan Tallo, 2023 <i>Population by Villages/Subdistricts in Tallo District, 2023</i> .....	25
4.1	Jumlah Guru dan Murid Menurut Tingkat Pendidikan di Kecamatan Tallo, 2023/2024 <i>Number of Teachers and Students by Educational Level in Tallo District, 2023/2024</i> .....	34
4.2	Jumlah Murid Sekolah Negeri dan Swasta Menurut Tingkat Pendidikan di Kecamatan Tallo, 2023/2024 <i>Number of Public and Private School Students by Educational Level in Tallo District, 2023/2024</i> .....	35
6.1	Jumlah Sarana Akomodasi Menurut Desa/Kelurahan dan Jenis Akomodasi di Kecamatan Tallo, 2023 <i>Number of Accomodation Facilities by Villages/Subdistricts and Type of Accomodation in Tallo District, 2023</i> .....	73
6.2	Jumlah Menara Telepon Seluler dan Operator Layanan Komunikasi Telepon Seluler Menurut Desa/Kelurahan di Kecamatan Tallo, 2023 <i>Number of Base Transceiver Station (BTS) and Cellular Phone Communication Service Operators by Villages/Subdistricts in Tallo District, 2023</i> .....	74

Gambar Figure		Halaman Page
7.1	Banyaknya Sarana Lembaga Keuangan Bank Menurut Jenis Bank di Kecamatan Tallo, 2023 <i>Number of Bank by Type of Bank in Tallo District, 2023.....</i>	85
7.2	Banyaknya Mini Market dan Restoran di Kecamatan Tallo, 2023 <i>Number of Super Market and Restaurant in Tallo District, 2023 .....</i>	86

<https://makassarkota.bps.go.id>



## PENJELASAN UMUM/EXPLANATORY NOTES

Tanda-tanda, satuan-satuan, dan lain-lainnya yang digunakan dalam publikasi ini adalah sebagai berikut:

*Symbols, measurement units, and acronyms which are used in this publication, are as follows:*

### 1. TANDA-TANDA/SYMBOLS

Data tidak tersedia/ <i>Data not available</i> .....	: ...
Tidak ada atau nol / <i>Null or zero</i> .....	: -
Data dapat diabaikan/ <i>Data negligible</i> .....	: ~0
Tanda decimal/ <i>Decimal point</i> .....	: ,
Data tidak dapat ditampilkan/ <i>Not applicable</i> .....	: NA
Angka estimasi/ <i>Estimated figures</i> .....	: e
Angka diperbaiki/ <i>Revised figures</i> .....	: r
Angka sementara/ <i>Preliminary figures</i> .....	: *
Angka sangat sementara/ <i>Very preliminary figures</i> .....	: **
Angka sangat sangat sementara/ <i>Very very preliminary figures</i> .....	: ***

### 2. SATUAN/UNITS

barel/ <i>barrel</i> .....	: 158,99 liter/ <i>litres</i> = 1/6,2898 m <sup>3</sup>
hektare (ha)/ <i>hectare (ha)</i> .....	: 10.000 m <sup>2</sup>
kilometer (km)/ <i>kilometres (km)</i> .....	: 1.000 meter/ <i>meters (m)</i>
knot/ <i>knot</i> .....	: 1,8523 km/jam ( <i>km/hour</i> )
kuintal/ <i>quintal</i> .....	: 100 kg
KWh .....	: 1.000 Watt <i>hour</i>
MWh .....	: 1.000 KWh
liter (untuk beras)/ <i>litre (for rice)</i> .....	: 0,80 kg
MMSCF .....	: 1/35,3 m <sup>3</sup>
metrik ton (m.ton)/ <i>metric ton (m. ton)</i> .....	: 0,98421 long ton = 1.000 kg
ons/ <i>ounce</i> .....	: 28,31 gram/ <i>grams</i>
ton .....	: 1.000 kg

Satuan lain: buah, dus, butir, helai/lembar, kaleng, batang, pulsa, ton kilometer (ton-km), jam, menit, persen (%).

*Other units: unit, pack, pieces, sheet, tin, pulse, ton-kilometres(ton-km), hour, minute, percent (%).*

Perbedaan angka di belakang koma disebabkan oleh pembulatan angka.

*The difference in decimal numbers is caused by rounding.*



## DAFTAR SINGKATAN/LIST OF ABBREVIATION

SI	: Stasiun Iklim/ <i>Climate Station</i>
SMPK	: Stasiun Meterologi Pertanian Khusus/ <i>Special Agricultural Meteorological Station</i>
t.t	: Tempat tidur/ <i>Bed</i>
BCG	: Bacillus Calmette Guerin
DPT	: Difteri, Pertusis, Tetanus/ <i>Diphtheria, Tetanus, and Pertussis</i>
TT	: Tetanus Toxoid
IOT	: Industri Obat Tradisional/ <i>Traditional Medicine Industry</i>
IKOT	: Industri Kecil Obat Tradisional/ <i>Traditional Medicine Small Industry</i>
Alkes	: Alat kesehatan/ <i>Health Kits</i>
PKRT	: Perbekalan Kesehatan Rumah tangga/ <i>Household Health Logistics</i>
Kompl	: Komplemen/ <i>Complement</i>
IRTP	: Industri Pangan Produksi Rumah Tangga/ <i>Foods Home Industry</i>
PBF	: Pedagang Besar Farmasi/ <i>Pharmacy Whole-seller</i>
GFK	: Gudang Farmasi Kab/Kota/Regency/ <i>Municipality Pharmacy Warehouse</i>
RB	: Rumah Bersalin/ <i>Delivery House</i>
Pustu	: Puskesmas pembantu/ <i>Auxiliary Public Health Center</i>
BP	: Balai Pengobatan/ <i>Polyclinic</i>
TPS	: Tempat Pembuangan Sampah Sementara / <i>landfill</i>
Jamkesmas	: Jaminan kesehatan masyarakat miskin/ <i>Poor public health insurance</i>
PJKMU	: Program Jaminan Kesehatan Masyarakat Umum/ <i>General Public Health Insurance Program</i>
SIUP	: Surat Ijin Usaha Perdagangan/ <i>Trading Permission Letter</i>
TDP	: Tanda Daftar Perusahaan/ <i>Company Registration Identity</i>
API	: Angka Pengenal Importir/ <i>Importer's Identity Number</i>



1

**GEOGRAFI**

*GEOGRAPHY*



**PENJELASAN TEKNIS**

1. **Berdasarkan posisi geografis,** Kecamatan Tallo memiliki batas-batas: Utara - Selat Makassar; Selatan - Kecamatan Bontoala; Barat - Kecamatan Bontoala; Timur - Kecamatan Tamalanrea.
2. **Kecamatan Tallo terdiri dari 15 kelurahan,** antara lain :
  - Bunga Eja Beru
  - Lembo
  - Kalukuang
  - La'Latang
  - Rappojawa
  - Tammua
  - Rappokalling
  - Wala-Walaya
  - Ujung Pandang Baru
  - Suwangga
  - Pannampu
  - Kaluku Bodoa
  - Buloa
  - Tallo
  - Lakkang

**TECHNICAL NOTES**

1. ***In terms of geographic position,*** Tallo District has boundaries as follows: North - Makassar Strait; South - Bontoala District; West - Bontoala District; East - Tamalanrea District.
2. ***Tallo District has 15 Subdistricts.*** These include:
  - *Bunga Eja Beru*
  - *Lembo*
  - *Kalukuang*
  - *La'Latang*
  - *Rappojawa*
  - *Tammua*
  - *Rappokalling*
  - *Wala-Walaya*
  - *Ujung Pandang Baru*
  - *Suwangga*
  - *Pannampu*
  - *Kaluku Bodoa*
  - *Buloa*
  - *Tallo*
  - *Lakkang*

## ULASAN

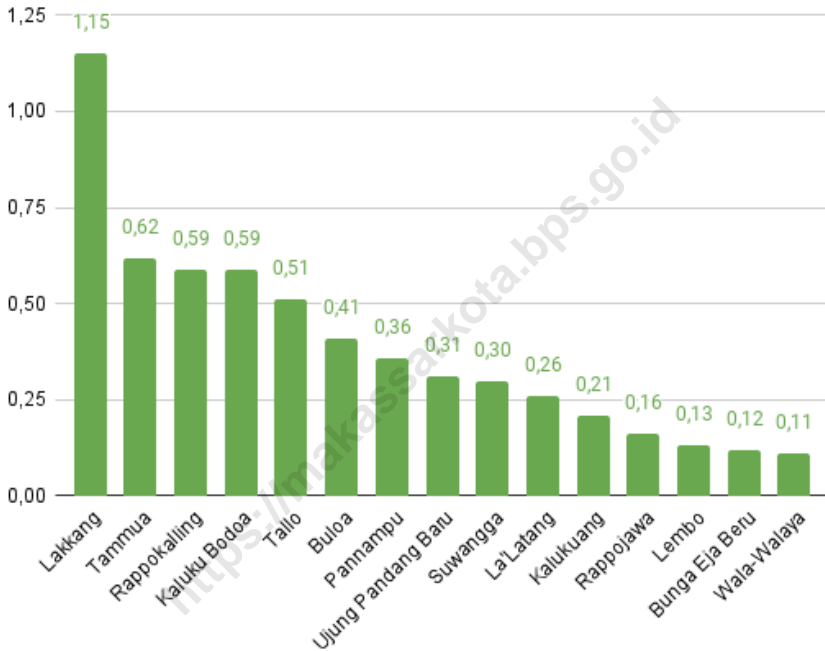
Luas wilayah Kecamatan Tallo tercatat 5,83 km persegi atau sekitar 3,32 persen dari luas Kota Makassar secara keseluruhan. Kecamatan Tallo memiliki lima belas kelurahan. Kelurahan terluas di Kecamatan Tallo adalah Kelurahan Lakkang dengan luas 1,15 km persegi. Sedangkan, kelurahan dengan luas terkecil adalah Kelurahan Wala-Walaya dengan luas 0,11 km persegi.

## DESCRIPTION

*The total area of Tallo District is 5,83 square km or about 3,32 percent of the total area of Makassar Municipality. Tallo District has fifteen Subdistricts. The largest Subdistrict in Tallo District is Lakkang Subdistrict with an area of 1,15 square kilometers. Meanwhile, the Subdistrict with the smallest area is Wala-Walaya Subdistrict with an area of 0,11 sq. km.*

<https://makassarkota.bps.go.id>



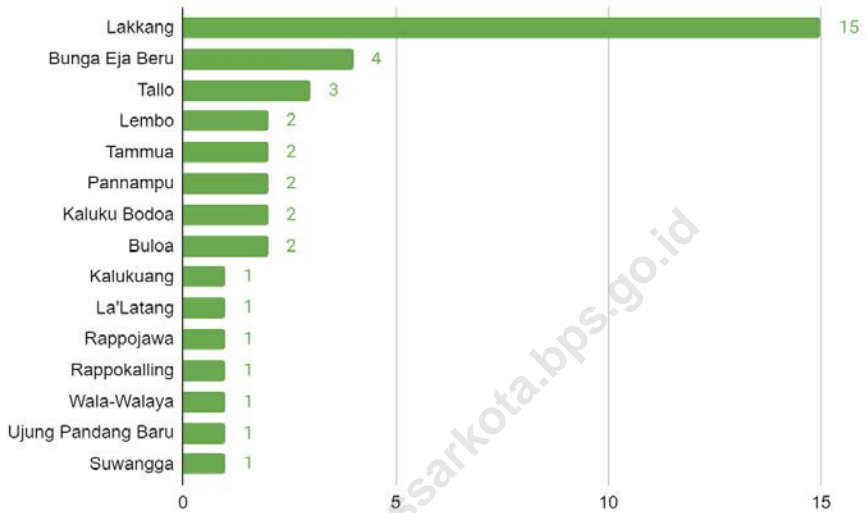


Sumber/Source: BPS Kota Makassar/BPS-Statistics Makassar Municipality

**Gambar**  
**Figures**

1.1

**Luas Daerah menurut Desa/Kelurahan (km<sup>2</sup>), 2023**  
**Total Area by Villages/Subdistricts (km<sup>2</sup>), 2023**



Sumber/Source: BPS Kota Makassar/BPS-Statistics Makassar Municipality

**Gambar 1.2** Jarak ke Ibukota Kecamatan Menurut Desa/Kelurahan di Kecamatan Tallo (km), 2023  
**Figures** *Distance to the District Capital by Villages/Subdistricts in Tallo District (km), 2023*

**Tabel** 1.1  
**Table**

**Luas Daerah Menurut Desa/Kelurahan di Kecamatan Tallo, 2023**  
**Total Area by Villages/Subdistricts in Tallo District, 2023**

Desa/Kelurahan Village/Subdistrict	Luas Total Area (km <sup>2</sup> /sq.km)	Persentase terhadap Luas Kecamatan Percentage to District Area
(1)	(2)	(3)
Bunga Eja Beru	0,12	2,06
Lembo	0,13	2,23
Kalukuang	0,21	3,60
La'Latang	0,26	4,46
Rappojawa	0,16	2,74
Tammua	0,62	10,63
Rappokalling	0,59	10,12
Wala-Walaya	0,11	1,89
Ujung Pandang Baru	0,31	5,32
Suwangga	0,30	5,15
Pannampu	0,36	6,17
Kaluku Bodoa	0,59	10,12
Buloa	0,41	7,03
Tallo	0,51	8,75
Lakkang	1,15	19,73
<b>Tallo</b>	<b>5,83</b>	<b>100,00</b>

Catatan/Note: -

Sumber/Source: BPS Kota Makassar/BPS-Statistics Makassar Municipality

**Tabel**  
**Table** 1.2

**Jarak ke Ibukota Kecamatan dan Ibukota Kabupaten/Kota Menurut Desa/Kelurahan di Kecamatan Tallo (km), 2023**  
**Distance to the District Capital and Regency/Municipal Capital by Villages/Subdistricts in Tallo District (km), 2023**

Desa/Kelurahan Village/Subdistrict	Jarak ke Ibukota Kecamatan Distance to District Capital	Jarak ke Ibukota Kabupaten/ Kota Distance to Regency/Municipal Capital
(1)	(2)	(3)
Bunga Eja Beru	4,00	8,00
Lembo	2,00	6,00
Kalukuang	1,00	4,00
La'Latang	1,00	6,00
Rappojawa	1,00	7,00
Tammua	2,00	10,00
Rappokalling	1,00	5,00
Wala-Walaya	1,00	5,00
Ujung Pandang Baru	1,00	8,00
Suwangga	1,00	5,00
Pannampu	2,00	5,00
Kaluku Bodoa	2,00	5,00
Buloa	2,00	6,00
Tallo	3,00	5,00
Lakkang	15,00	30,00

Catatan/Note: -

Sumber/Source: BPS Kota Makassar/BPS-Statistics Makassar Municipality

# 2

<https://www.kasarkota.bps.go.id>

**PEMERINTAHAN**

*GOVERNMENT*



## PENJELASAN TEKNIS

1. Menurut **Undang-Undang Dasar Republik Indonesia 1945** (hasil amandemen kedua), yaitu pada Bab VI tentang Pemerintahan Daerah, Pasal 18, Ayat 1, dinyatakan bahwa "Negara Kesatuan Republik Indonesia dibagi atas daerah-daerah provinsi dan daerah provinsi itu dibagi atas kabupaten dan kota, yang tiap-tiap provinsi, kabupaten, dan kota itu mempunyai pemerintahan daerah, yang diatur dengan undang-undang."
2. Secara **administrasi**, Kota Makassar terbentuk menurut dasar hukum UU Nomor 11 Tahun 2002 tentang Pembentukan Daerah Otonom Kota Makassar dan Kabupaten Mamasa Provinsi Sulawesi Selatan.
3. Untuk **mendukung penyelenggaraan kegiatan statistik**, BPS menetapkan kode dan nama wilayah kerja statistik. Penetapan dituangkan dalam Peraturan Kepala BPS Nomer 3 Tahun 2019 Tanggal 6 Mei 2019 tentang Perubahan Atas Peraturan Kepala BPS Nomor 90 Tahun 2019 tentang Kode dan Nama Wilayah Kerja Statistik Tahun 2018. Sampai dengan Desember 2019, wilayah kerja statistik di Kota Makassar meliputi 15 kecamatan dan 153 kelurahan.

## TECHNICAL NOTES

1. *As stated in Undang-Undang Dasar Republik Indonesia 1945 (after second amendment), in Chapter IV, clause 18, verse 1, stated "Negara Kesatuan Republik Indonesia divided by Provinces whereas the province itself divided by Regencies and Cities, and owned local government and regulated by Constitution".*
2. *Administratively, Makassar Municipality was formed according to the legal basis of Law No. 11/2002 about the Formation of the Autonomous Region of Makassar Municipality and Mamasa Regency, Sulawesi Selatan Province.*
3. *In collecting statistical data, BPS-Statistics Indonesia has set codes and names of all regional level where the data collection is undertaken. It was stipulated in Chief Statistician Regulation Number 3 of 2019, May 6th 2019, as a revision of Chief Statistician Regulation Number 90 of 2018 on Code and Number of Regional Level of Data Collection. Up to December 2019, the regions of statistical data collection in Makassar Municipality has comprised 15 districts and 153 Subdistricts.*

- |  |  |
|--|--|
| <p><b>4. Kecamatan</b> adalah wilayah administratif yang merupakan kepanjangan tangan dari pemerintah kabupaten atau kota. Kecamatan dipimpin oleh seorang camat, masing-masing merupakan pegawai negeri sipil serta bertanggung jawab kepada bupati atau wali kota yang melingkupi batas-batas wilayahnya. Setiap kecamatan terdiri dari beberapa kelurahan/ desa atau nama lain.</p> | <p><b>4. District</b> is an administrative area located within Regency or Municipality which led by Head of District. Head of District itself is a legal civil servant and report directly to Regent or Mayor. District consist of Subdistrict/Village.</p>      |
| <p><b>5. Tingkatan di bawah kecamatan</b> adalah Kelurahan atau desa. Kelurahan dipimpin oleh seorang lurah, sementara desa dipimpin oleh seorang kepala desa.</p>   | <p><b>5. Urban Communities one level below the District</b> were Subdistrict or village. Subdistrict was led by head of subdistrict, meanwhile village led by head of village.</p>   |
| <p><b>6. Rukun Warga (RW)</b> adalah pembagian wilayah di Indonesia di bawah dusun atau lingkungan.</p>  | <p><b>6. Rukun Warga (RW)</b> is administrative area that put it all together to construct Dusun or Lingkungan.</p>  |
| <p><b>7. Rukun Tetangga (RT)</b> adalah pembagian wilayah di Indonesia di bawah Rukun Warga.</p>   | <p><b>7. Rukun Tetangga (RT)</b> is one level area below RW.</p>   |
| <p><b>8. Pegawai Negeri Sipil (PNS)</b> adalah pegawai yang telah memenuhi syarat yang ditentukan, diangkat oleh pejabat yang berwenang dan disertai tugas dalam suatu jabatan negeri, atau disertai tugas negara lainnya, dan digaji berdasarkan peraturan perundang-undangan yang berlaku.</p>   | <p><b>8. Civil Servants</b> are employees who have fulfilled specified requirements, are appointed by authorized officials and entrusted with duties in public office or with other state duties, and paid according to the applicable laws and regulations.</p> |



**ULASAN**

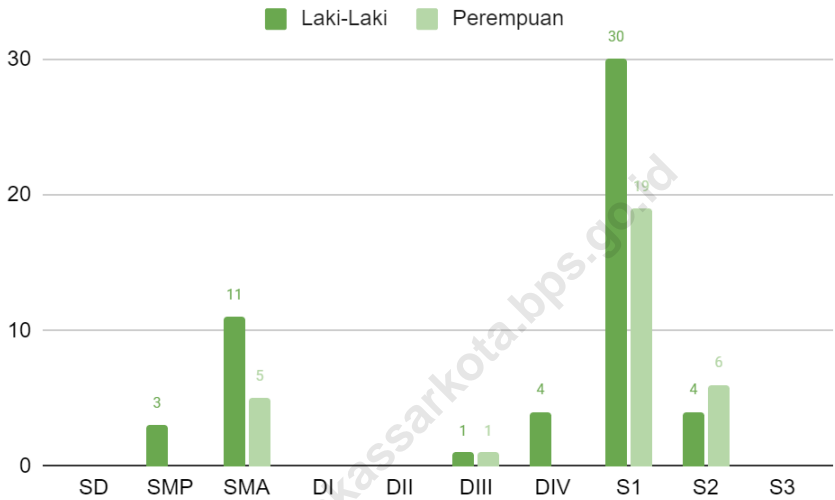
Kecamatan Tallo terdiri dari 15 kelurahan. Setiap kelurahan memiliki antara 8-51 Rukun Tetangga dan 2-7 Rukun Warga.

Sebanyak 84 Pegawai Negeri Sipil berada dibawah Pemerintah Daerah Kecamatan Tallo dan Pemerintah Daerah Kelurahan-Kelurahan yang ada di Kecamatan Tallo, yang terdiri dari 53 orang PNS laki-laki dan 31 orang PNS perempuan. Menurut tingkat pendidikan, tercatat bahwa sebagian besar PNS berpendidikan DIV/S1 ke atas yaitu sebanyak 63 orang atau sekitar 75,00 persen.

**DESCRIPTION**

*Tallo district consists of 15 Subdistricts. Each Subdistrict has between 8-51 Rukun Tetangga and 2-7 Rukun Warga.*

*A total of 84 civil servants are under the local government of the Tallo district and the local government of the Subdistricts in the Tallo district, consisting of 53 male civil servants and 31 female civil servants. According to the level of education, it was noted that the majority of civil servants had a bachelor's degree and above, namely 63 people or around 75,00 percent.*



Sumber/Source: Badan Kepegawaian dan Pengembangan Sumber Daya Manusia Daerah Kota Makassar/BRegional Office for Employee Affairs and Human Resources Development of Makassar Municipality

**Gambar 2.1** Jumlah Pegawai Negeri Sipil Pemerintah Daerah Kecamatan Tallo Menurut Tingkat Pendidikan dan Jenis Kelamin, 2023  
**Figures 2.1** Number of Civil Servants of Tallo District Government by Educational Level and Sex, 2023

## 2.1 WILAYAH ADMINISTRATIF ADMINISTRATIVE AREA

**Tabel 2.1.1** Jumlah Rukun Warga (RW) dan Rukun Tetangga (RT) Menurut Desa/Kelurahan di Kecamatan Tallo, 2023  
**Table** *Number of Rukun Warga and Rukun Tetangga by Villages<sup>1</sup>/ Subdistricts in Tallo District, 2023*

Desa/Kelurahan Village/Subdistrict	Rukun Warga (RW)	Rukun Tetangga (RT)
(1)	(2)	(3)
Bunga Eja Beru	5	31
Lembo	5	32
Kalukuang	5	26
La'Latang	4	28
Rappojawa	5	41
Tammua	6	27
Rappokalling	5	39
Wala-Walaya	5	37
Ujung Pandang Baru	5	19
Suwangga	6	29
Pannampu	6	44
Kaluku Bodoa	7	51
Buloa	6	27
Tallo	5	26
Lakkang	2	8
<b>Tallo</b>	<b>77</b>	<b>465</b>

Catatan/Note: -

Sumber/Source: BPS Kota Makassar, Rekap SLS Pendataan Awal Registrasi Sosial Ekonomi 2022/ BPS - Statistics of Makassar Municipality, Recapitulation of Local Neighborhood Unit - Initial Data Collection of Socio-Economic Registration 2022

## 2.2 SUMBER DAYA MANUSIA HUMAN RESOURCES

**Tabel 2.2.1** Jumlah Pegawai Negeri Sipil Menurut Pemerintah Daerah dan Jenis Kelamin di Kecamatan Tallo, 2023  
**Table** Number of Civil Servants by Local Government and Sex in Tallo District, 2023

Pemerintah Daerah Local Government	Laki-Laki Male	Perempuan Female	Jumlah Total
(1)	(2)	(3)	(4)
Pemerintah Daerah Kecamatan Tallo Tallo District Government	11	11	22
Pemerintah Daerah Kelurahan Bunga Eja Beru Bunga Eja Beru Subdistrict Government	4	1	5
Pemerintah Daerah Kelurahan Lembo Lembo Subdistrict Government	2	1	3
Pemerintah Daerah Kelurahan Kalukuang Kalukuang Subdistrict Government	3	2	5
Pemerintah Daerah Kelurahan La'Latang La'Latang Subdistrict Government	4	3	7
Pemerintah Daerah Kelurahan Rappojawa Rappojawa Subdistrict Government	4	2	6
Pemerintah Daerah Kelurahan Tammua Tammua Subdistrict Government	2	2	4
Pemerintah Daerah Kelurahan Rappokalling Rappokalling Subdistrict Government	1	2	3
Pemerintah Daerah Kelurahan Wala-Walaya Wala-Walaya Subdistrict Government	2	3	5
Pemerintah Daerah Kelurahan Ujung Pandang Baru Ujung Pandang Baru Subdistrict Government	1	3	4
Pemerintah Daerah Kelurahan Suwangga Suwangga Subdistrict Government	3	-	3
Pemerintah Daerah Kelurahan Pannampu Pannampu Subdistrict Government	3	-	3
Pemerintah Daerah Kelurahan Kaluku Bodoa Kaluku Bodoa Subdistrict Government	4	-	4
Pemerintah Daerah Kelurahan Buloa Buloa Subdistrict Government	5	-	5
Pemerintah Daerah Kelurahan Tallo Tallo Subdistrict Government	2	1	3
Pemerintah Daerah Kelurahan Lakkang Lakkang Subdistrict Government	2	-	2

Catatan/Note: -

Sumber/Source: Badan Kepegawaian dan Pengembangan Sumber Daya Manusia Daerah Kota Makassar/Regional Office for Employee Affairs and Human Resources Development of Makassar Municipality

**Tabel** 2.2.2  
**Table**

**Jumlah Pegawai Negeri Sipil Pemerintah Daerah  
Kecamatan Tallo Menurut Tingkat Pendidikan dan Jenis  
Kelamin, 2023**  
*Number of Civil Servants of Tallo District Government by  
Educational Level and Sex, 2023*

<b>Tingkat Pendidikan</b> <i>Educational Level</i>	<b>Laki-Laki</b> <i>Male</i>	<b>Perempuan</b> <i>Female</i>	<b>Jumlah</b> <i>Total</i>
(1)	(2)	(3)	(4)
Sekolah Dasar (SD) <i>Primary School</i>	-	-	-
SMP/Sederajat <i>Junior High School</i>	3	-	3
SMA/Sederajat <i>Senior High School</i>	11	5	16
Diploma I/Akta I <i>Diploma I/Akta I</i>	-	-	-
Diploma II/Akta II <i>Diploma II/Akta II</i>	-	-	-
Diploma III/Akta III <i>Diploma III/Akta III</i>	1	1	2
Diploma IV/Akta IV <i>Diploma IV/Akta IV</i>	4	-	4
S1/Sarjana <i>Under Graduate/Bachelor</i>	30	19	49
S2/Pasca Sarjana <i>Graduate</i>	4	6	10
S3/Doktor/Ph.D <i>Post Graduate</i>	-	-	-
<b>Jumlah/Total</b>	<b>53</b>	<b>31</b>	<b>84</b>

Catatan/Note: -

Sumber/Source: Badan Kepegawaian dan Pengembangan Sumber Daya Manusia Daerah Kota Makassar/Regional Office for Employee Affairs and Human Resources Development of Makassar Municipality



# 3

**PENDUDUK**  
*POPULATION*





## PENJELASAN TEKNIS

1. Dalam publikasi ini, data yang disajikan merupakan **data kependudukanyangbersumber dari Dinas Kependudukan dan Pencatatan Sipil Kota Makassar**. Jumlah penduduk dibedakan menurut jenis kelamin laki-laki, perempuan, dan total keduanya.
2. **Persentase penduduk** adalah jumlah penduduk masing-masing kelurahan dibagi dengan jumlah penduduk total dalam satu kecamatan.
3. **Kepadatan penduduk** adalah ukuran persebaran penduduk yang menunjukkan jumlah penduduk untuk setiap kilometer persegi luas wilayah.
4. **Rasio jenis kelamin** adalah perbandingan antara jumlah penduduk laki-laki dan jumlah penduduk perempuan pada suatu daerah dan waktu tertentu, yang biasanya dinyatakan dalam banyaknya penduduk laki-laki per 100 perempuan.
5. **Komposisi penduduk** adalah pola persebaran penduduk menurut karakteristiknya, contoh: penduduk menurut kelompok umur, penduduk menurut jenis kelamin.

## TECHNICAL NOTES

1. *In this publication, the data presented is population data sourced from Regional Office of Citizenship and Civil Registration in Makassar Municipality. The population is differentiated by gender, male, female, and the total of both.*
2. ***The population percentage** is the total population of each Subdistrict divided by the total population in one district.*
3. ***Population density** is a measure of the distribution of the population which shows the total population for each square kilometer of area.*
4. ***Sex ratio** is the ratio between total male population and female population in a certain area and at a certain time, which is usually stated in the number of male residents per 100 females.*
5. ***Population composition** is the pattern of population distribution by its characteristics, example: population by age group, population by sex.*

6. **Kelompok umur** adalah klasifikasi penduduk berdasarkan umur yang dibagi dalam interval tertentu, seperti kelompok umur 5 tahunan, kelompok umur 10 tahunan, kelompok umur sekolah, dan lain sebagainya.
6. **Age group** is a population classification based on age which is divided into certain intervals, such as the 5 year old age group, the 10 year old age group, the school age group, and so on.

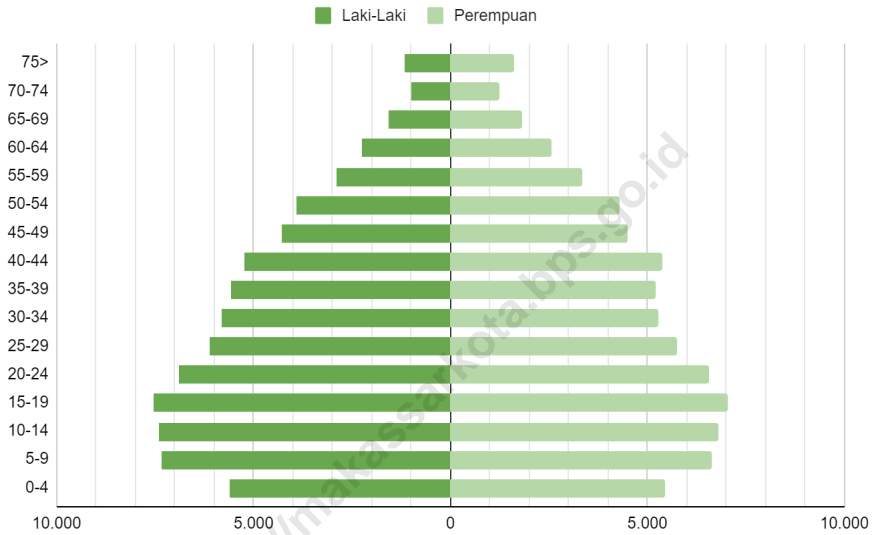
<https://makassarkota.bps.go.id>

**ULASAN**

Penduduk Kecamatan Tallo tahun 2023 tercatat sebanyak 148.055 jiwa, secara terinci menurut jenis kelamin masing-masing 74.581 jiwa laki-laki dan 73.474 jiwa perempuan, dengan demikian maka Rasio Jenis Kelamin sebesar 101,51 angka ini menunjukkan bahwa pada 100 penduduk perempuan ada 101-102 penduduk laki-laki. Dengan luas wilayah 5,83 km<sup>2</sup>, maka kepadatan penduduk di Kecamatan Tallo yaitu 25.395 jiwa per kilometer persegi. Kelurahan dengan kepadatan penduduk tertinggi yaitu Kelurahan Lembo dengan 87.092 jiwa per kilometer persegi. Sedangkan kelurahan dengan kepadatan penduduk terendah adalah Kelurahan Lakkang yaitu 1.096 jiwa per kilometer persegi.

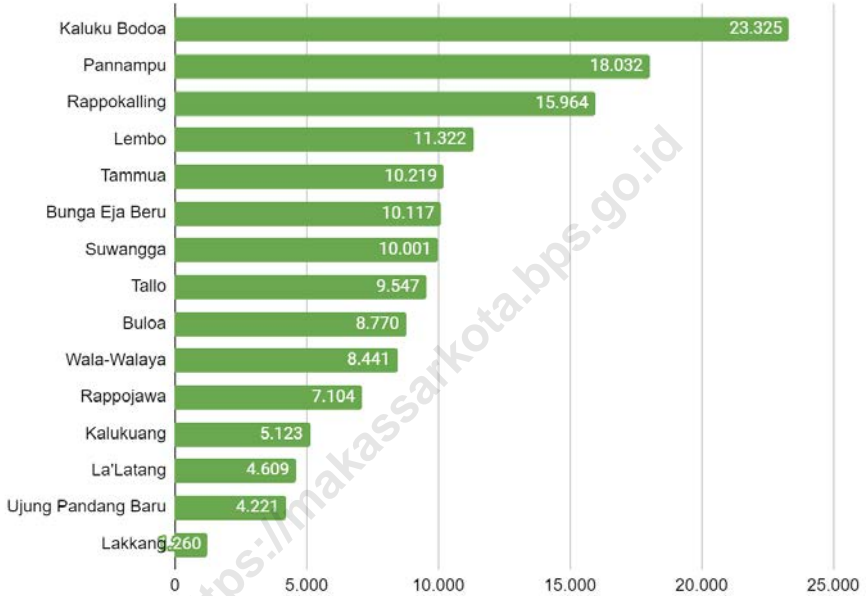
**DESCRIPTION**

*Total Population of Tallo District in 2023 was 148.055 persons, divided into 74.581 males and 73.474 females. With Sex Ratio 101,51 it means that each 100 females there were 101-102 males. With 5,83 Km.sq area of Tallo District it has population density about 25.395 person per square kilometre. Subdistrict with the biggest number of density was Lembo Subdistrict with 87.092 persons per square kilometre. Subdistrict with the less number of density was Lakkang Subdistrict with 1.096 persons per square kilometre.*



Sumber/Source: Dinas Kependudukan dan Pencatatan Sipil Kota Makassar/ Regional Office for Citizenship and Civil Registration of Makassar Municipality

**Gambar 3.1** Piramida Penduduk di Kecamatan Tallo, 2023  
**Figures 3.1** Population Pyramid in Tallo District, 2023



Sumber/Source: Dinas Kependudukan dan Pencatatan Sipil Kota Makassar/ Regional Office for Citizenship and Civil Registration of Makassar Municipality

**Gambar 3.2** Jumlah Penduduk Menurut Desa/Kelurahan di Kecamatan Tallo, 2023  
**Figures** Population by Villages/Subdistricts in Tallo District, 2023

**Tabel**  
**Table** 3.1

**Penduduk, Distribusi Persentase Penduduk, Kepadatan Penduduk, Rasio Jenis Kelamin Penduduk Menurut Desa/ Kelurahan di Kecamatan Tallo, 2023**  
*Population, Percentage Distribution of Population, Population Density, and Population Sex Ratio by Villages/ Subdistricts in Tallo District, 2023*

Desa/Kelurahan Village/Subdistrict	Penduduk/Population		
	Laki-Laki/Male	Perempuan/Female	Jumlah/Total
(1)	(2)	(3)	(4)
Bunga Eja Beru	5.098	5.019	10.117
Lembo	5.743	5.579	11.322
Kalukuang	2.487	2.636	5.123
La'Latang	2.272	2.337	4.609
Rappojawa	3.554	3.550	7.104
Tammua	5.155	5.064	10.219
Rappokalling	8.024	7.940	15.964
Wala-Walaya	4.291	4.150	8.441
Ujung Pandang Baru	2.084	2.137	4.221
Suwangga	4.916	5.085	10.001
Pannampu	9.123	8.909	18.032
Kaluku Bodoa	11.865	11.460	23.325
Buloa	4.467	4.303	8.770
Tallo	4.868	4.679	9.547
Lakkang	634	626	1.260
<b>Tallo</b>	<b>74.581</b>	<b>73.474</b>	<b>148.055</b>

Lanjutan Tabel/*Continued Table 3.1*

<b>Desa/Kelurahan Village/Subdistrict</b>	<b>Persentase Penduduk Percentage of Total Population</b>	<b>Kepadatan Penduduk (per km<sup>2</sup>) Population Density per sq.km</b>	<b>Rasio Jenis Kelamin Penduduk Population Sex Ratio</b>
(1)	(5)	(6)	(7)
Bunga Eja Beru	6,83	84.308,33	101,57
Lembo	7,65	87.092,31	102,94
Kalukuang	3,46	24.395,24	94,35
La'Latang	3,11	17.726,92	97,22
Rappojawa	4,80	44.400,00	100,11
Tammua	6,90	16.482,26	101,80
Rappokalling	10,78	27.057,63	101,06
Wala-Walaya	5,70	76.736,36	103,40
Ujung Pandang Baru	2,85	13.616,13	97,52
Suwangga	6,75	33.336,67	96,68
Pannampu	12,18	50.088,89	102,40
Kaluku Bodoa	15,75	39.533,90	103,53
Buloa	5,92	21.390,24	103,81
Tallo	6,45	18.719,61	104,04
Lakkang	0,85	1.095,65	101,28
<b>Tallo</b>	<b>100,00</b>	<b>25.395,37</b>	<b>101,51</b>

Catatan/Note: -

Sumber/Source: Dinas Kependudukan dan Pencatatan Sipil Kota Makassar/ *Regional Office for Citizenship and Civil Registration of Makassar Municipality*

**Tabel** 3.2  
**Table**

**Jumlah Penduduk Menurut Kelompok Umur dan Jenis Kelamin di Kecamatan Tallo, 2023**  
**Population by Age Groups and Sex in Tallo District, 2023**

Kelompok Umur Age Groups	Jenis Kelamin/Sex		
	Laki-Laki Male	Perempuan Female	Jumlah Total
(1)	(2)	(3)	(4)
0-4	5.601	5.433	11.034
5-9	7.343	6.617	13.960
10-14	7.415	6.796	14.211
15-19	7.535	7.035	14.570
20-24	6.889	6.569	13.458
25-29	6.098	5.745	11.843
30-34	5.794	5.293	11.087
35-39	5.567	5.215	10.782
40-44	5.241	5.391	10.632
45-49	4.269	4.509	8.778
50-54	3.927	4.279	8.206
55-59	2.887	3.355	6.242
60-64	2.264	2.574	4.838
65-69	1.567	1.824	3.391
70-74	1.006	1.239	2.245
75>	1.178	1.600	2.778
<b>Tallo</b>	<b>74.581</b>	<b>73.474</b>	<b>148.055</b>

Catatan/Note: -

Sumber/Source: Dinas Kependudukan dan Pencatatan Sipil Kota Makassar/ Regional Office for Citizenship and Civil Registration of Makassar Municipality



# 4



**SOSIAL DAN  
KESEJAHTERAAN RAKYAT**  
*SOCIAL AND WELFARE*



## PENJELASAN TEKNIS

1. **Jalur Pendidikan** di Indonesia terdiri atas 1) pendidikan formal, 2) pendidikan nonformal, dan 3) pendidikan informal yang ketiganya dapat saling melengkapi dan memperkaya (Undang-Undang No. 20 Tahun 2014 tentang Sistem Pendidikan Nasional).
2. **Rumah Sakit** adalah tempat pemeriksaan dan perawatan kesehatan, biasanya berada di bawah pengawasan dokter/tenaga medis, yang melayani penderita yang sakit untuk berobat rawat jalan/ rawat inap.
3. **Rumah Sakit Bersalin** adalah rumah sakit khusus untuk persalinan, dilengkapi pelayanan spesialis pemeriksaan kehamilan, persalinan, rawat inap dan rawat jalan ibu dan anak yang berada di bawah pengawasan dokter spesialis kandungan.
4. **Poliklinik** adalah sarana kesehatan yang dipakai untuk pelayanan berobat jalan, berada di bawah pengawasan dokter/tenaga medis.
5. **Puskesmas (Pusat Kesehatan Masyarakat)** adalah unit pelaksana teknis dinas kesehatan kabupaten/ kota yang mempunyai fungsi utama

## TECHNICAL NOTES

1. **The Education System** in Indonesia consists of 1) a formal education, 2) non-formal education, and 3) informal education that all three can be complementary and enriching (Law No. 20 Year 2014 about The National Education System).
2. **Hospital** is a place for health check, usually controlled/supervised by doctors/medical personnel to serve the ill patients to get outpatient or inpatient treatment services.
3. **Maternity Hospital** is a specialized hospital for childbirth, has specialist inspection service to pregnancy, childbirth, hospitalization and outpatient for mothers and children that is under the supervision of an obstetrician.
4. **Polyclinic** is a health facility in which to get outpatient services, usually under the control of doctor/ medical personnel.
5. **Public Health Center** is technical implementation unit of regency health department that have the primary function as a first-level health care providers.

sebagai penyelenggara pelayanan kesehatan tingkat pertama.

6. **Bencana alam** adalah bencana yang diakibatkan oleh peristiwa atau serangkaian peristiwa yang disebabkan oleh alam antara lain berupa gempa bumi, tsunami, gunung meletus, banjir, kekeringan, angin topan, dan tanah longsor.
7. **Banjir** adalah peristiwa atau keadaan dengan terendahnya suatu daerah atau daratan karena volume air yang meningkat.
8. **Gempa bumi** adalah getaran atau guncangan yang terjadi di permukaan bumi yang disebabkan oleh tumbukan antar lempeng bumi, patahan aktif, aktivitas gunung api, atau runtuhannya batuan.
9. **Tanah longsor** adalah salah satu jenis gerakan massa tanah atau batuan, ataupun percampuran keduanya, menuruni atau keluar lereng akibat terganggunya kestabilan tanah atau batuan penyusun lereng.
6. **Natural disaster** are disasters caused by events or a series of events caused by nature including earthquakes, tsunamis, volcanic eruptions, floods, droughts, hurricanes, and landslides.
7. **Flood** is an event or situation where an area or land is submerged due to the increasing volume of water.
8. **Earthquakes** are vibrations or shocks that occur on the surface of the earth caused by collisions between the earth's plates, active faults, volcanic activity, or rock debris.
9. **Landslides** are one type of land mass movement or rock, or a mixture of both, down or out of the slope due to disruption of soil stability or rock slope constituents.

**ULASAN**

Pada tahun ajaran 2023/2024, jumlah sekolah di Kecamatan Tallo pada jenjang TK 31 sekolah, SD 43 sekolah, MI 6 sekolah, SMP 15 sekolah, MTs 6 sekolah, SMA 7 sekolah, SMK 3 sekolah, dan MA 2 sekolah .

Dari ketersediaan fasilitas kesehatan, Kecamatan Tallo memiliki fasilitas Kesehatan yang cukup lengkap, yang terdiri dari rumah sakit, poliklinik, dan puskesmas serta beberapa fasilitas kesehatan lainnya.

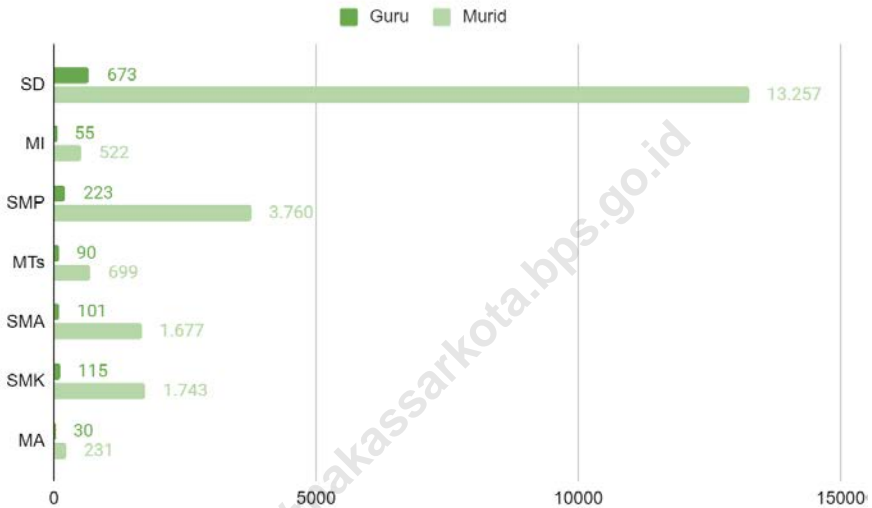
Seluruh kelurahan di Kecamatan Tallo tercatat sudah menggunakan listrik pemerintah dari PLN sebagai sumber penerangan utama.

**DESCRIPTION**

*In the 2023/2024 school year, number of school in Tallo District as listed below : Kindergarten as much as 31 Schools, Elementary School as much as 43 schools, Madrasah Ibtidaiyah as much as 6 school, Junior High School as much as 15 schools, Madrasah Tsanawiyah as much as 6 schools, Senior High School as much as 7 schools, Vocational High School as much as 3 schools, and Madrasah Aliyah as much as 2 school.*

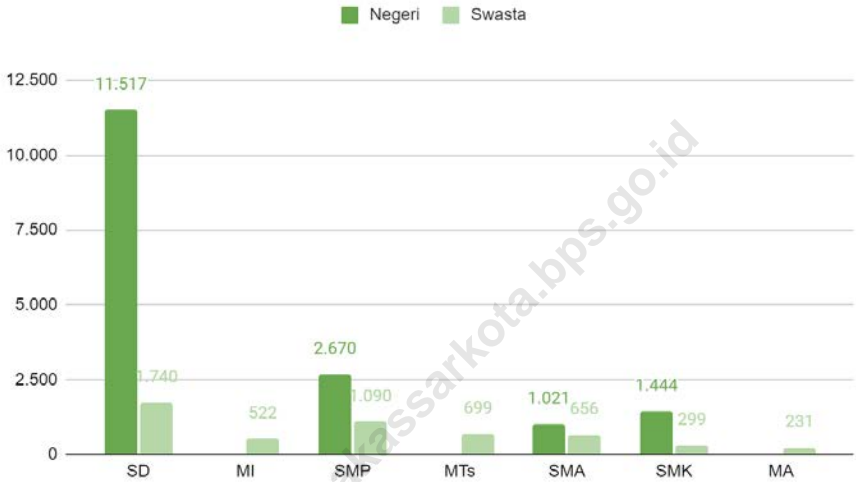
*From the availability of health facilities, Tallo District has quite complete health facilities, which consist hospitals, polyclinic units, and puskesmas units as well as several other health facilities.*

*All Subdistricts in Tallo District are recorded to have used government electricity from PLN as the main source of lighting.*



Sumber/Source: <sup>1</sup> Kementerian Pendidikan, Kebudayaan, Riset, dan Teknologi; <https://dapo.kemdikbud.go.id/sp>; data semester genap per tanggal 3 September 2024 /Ministry of Education, Culture, Research, and Technology; <https://dapo.kemdikbud.go.id/sp>; even semester data as of 3 September 2024  
<sup>2</sup> Kementerian Agama, EMIS, data semester genap laporan sampai dengan 30 Juni 2024/Ministry of Religious Affairs, EMIS, odd semester report data up to 30 June 2024  
<sup>4</sup> Kementerian Pendidikan, Kebudayaan, Riset, dan Teknologi; Sistem Data Pokok Pendidikan; data semester ganjil laporan sampai dengan 30 November 2023/Ministry of Education, Culture, Research, and Technology; Basic Education Data System; odd semester report data up to 30 November 2023

**Gambar 4.1** Jumlah Guru dan Murid Menurut Tingkat Pendidikan di Kecamatan Tallo, 2023/2024  
**Number of Teachers and Students by Educational Level in Tallo District, 2023/2024**



- Sumber/Source: <sup>1</sup> Kementerian Pendidikan, Kebudayaan, Riset, dan Teknologi; <https://dapo.kemdikbud.go.id/sp>; data semester genap per tanggal 3 September 2024 /Ministry of Education, Culture, Research, and Technology; <https://dapo.kemdikbud.go.id/sp>; even semester data as of 3 September 2024
- <sup>2</sup> Kementerian Agama, EMIS, data semester genap laporan sampai dengan 30 Juni 2024/Ministry of Religious Affairs, EMIS, odd semester report data up to 30 June 2024
- <sup>4</sup> Kementerian Pendidikan, Kebudayaan, Riset, dan Teknologi; Sistem Data Pokok Pendidikan; data semester ganjil laporan sampai dengan 30 November 2023/Ministry of Education, Culture, Research, and Technology; Basic Education Data System; odd semester report data up to 30 November 2023

**Gambar** 4.2  
**Figures**

**Jumlah Murid Sekolah Negeri dan Swasta Menurut Tingkat Pendidikan di Kecamatan Tallo, 2023/2024**  
**Number of Public and Private School Students by Educational Level in Tallo District, 2023/2024**

#### 4.1 PENDIDIKAN EDUCATION

**Tabel 4.1.1** Banyaknya Desa<sup>1</sup>/Kelurahan yang Memiliki Fasilitas Sekolah Menurut Tingkat Pendidikan di Kecamatan Tallo, 2021–2023  
**Table** *Number of Villages<sup>1</sup>/Subdistricts Having Educational Facilities by Educational Level in Tallo District, 2021–2023*

Tingkat Pendidikan Educational Level	2021 <sup>2</sup>	2022	2023 <sup>3</sup>
(1)	(2)	(3)	(4)
Sekolah Dasar (SD) <i>Primary School</i>	13	...	14
Madrasah Ibtidaiyah (MI) <i>Madrasah Ibtidaiyah</i>	7	...	6
Sekolah Menengah Pertama (SMP) <i>Junior High School</i>	9	...	10
Madrasah Tsanawiyah (MTs) <i>Madrasah Tsanawiyah (MTs)</i>	7	...	6
Sekolah Menengah Atas (SMA) <i>Senior High School</i>	4	...	5
Sekolah Menengah Kejuruan (SMK) <i>Vocational High School</i>	2	...	2
Madrasah Aliyah (MA) <i>Madrasah Aliyah</i>	2	...	2
Akademi/Perguruan Tinggi <i>Academy/University</i>	2	...	2

Catatan/Note: <sup>1</sup> Desa pada tabel ini termasuk Unit Permukiman Transmigrasi (UPT) yang masih dibina oleh kementerian terkait/  
*Villages in this table include Transmigration Settlement Unit which is still fostered by the relevant ministries.*

Sumber/Source: <sup>2</sup> Badan Pusat Statistik, Pendataan Potensi Desa (Podes)/BPS-Statistics Indonesia, Village Potential Data Collecting

<sup>3</sup> Kantor Kecamatan Tallo



**Tabel**  
**Table** 4.1.2

**Jumlah Sekolah Menurut Tingkat Pendidikan di  
Kecamatan Tallo, 2023/2024**  
*Number of Schools by Educational Level in Tallo District,  
2023/2024*

<b>Tingkat Pendidikan</b> <b>Educational Level</b>	<b>Negeri/Public</b>	<b>Swasta/Private</b>	<b>Jumlah/Total</b>
(1)	(2)	(3)	(4)
Taman Kanak-Kanak (TK) <sup>1</sup> <i>Kindergarten</i> <sup>1</sup>	1	30	31
Raudatul Athfal (RA) <sup>2</sup> <i>Raudatul Athfal (RA)</i> <sup>2</sup>	-	9	9
Sekolah Dasar (SD) <sup>4</sup> <i>Elementary Schools</i> <sup>4</sup>	34	9	43
Madrasah Ibtidaiyah (MI) <sup>2</sup> <i>Madrasah Ibtidaiyah (MI)</i> <sup>2</sup>	-	6	6
Sekolah Menengah Pertama (SMP) <sup>4</sup> <i>Junior High Schools</i> <sup>4</sup>	4	11	15
Madrasah Tsanawiyah (MTs) <sup>2</sup> <i>Madrasah Tsanawiyah (MTs)</i> <sup>2</sup>	-	6	6
Sekolah Menengah Atas (SMA) <sup>4</sup> <i>Senior High Schools</i> <sup>4</sup>	1	6	7
Sekolah Menengah Kejuruan (SMK) <sup>4</sup> <i>Vocational High Schools</i> <sup>4</sup>	1	2	3
Madrasah Aliyah (MA) <sup>2</sup> <i>Madrasah Aliyah (MA)</i> <sup>2</sup>	-	2	2

Catatan/Note: <sup>3</sup>Seluruh Raudatul Athfal (RA) berstatus swasta/*All Raudatul Athfal (RA) are private*

Sumber/Source: <sup>1</sup>Kementerian Pendidikan, Kebudayaan, Riset, dan Teknologi; <https://dapo.kemdikbud.go.id/sp>; data semester genap per tanggal 3 September 2024 /*Ministry of Education, Culture, Research, and Technology; https://dapo.kemdikbud.go.id/sp; even semester data as of 3 September 2024*

<sup>2</sup>Kementerian Agama, EMIS, data semester genap laporan sampai dengan 30 Juni 2024/*Ministry of Religious Affairs, EMIS, odd semester report data up to 30 June 2024*

<sup>4</sup>Kementerian Pendidikan, Kebudayaan, Riset, dan Teknologi; Sistem Data Pokok Pendidikan; data semester ganjil laporan sampai dengan 30 November 2023/*Ministry of Education, Culture, Research, and Technology; Basic Education Data System; odd semester report data up to 30 November 2023*

**Tabel 4.1.3** Jumlah Guru Menurut Tingkat Pendidikan di Kecamatan Tallo, 2023/2024  
**Table** Number of Teachers by Educational Level in Tallo District, 2023/2024

Tingkat Pendidikan Educational Level	Negeri/Public	Swasta/Private	Jumlah/Total
(1)	(2)	(3)	(4)
Taman Kanak-Kanak (TK) <sup>1</sup> Kindergarten <sup>1</sup>	4	77	81
Raudatul Athfal (RA) <sup>2</sup> Raudatul Athfal (RA) <sup>2</sup>	-	32	32
Sekolah Dasar (SD) <sup>4,5</sup> Elementary Schools <sup>4,5</sup>	583	90	673
Madrasah Ibtidaiyah (MI) <sup>2</sup> Madrasah Ibtidaiyah (MI) <sup>2</sup>	-	55	55
Sekolah Menengah Pertama (SMP) <sup>4,5</sup> Junior High Schools <sup>4,5</sup>	152	71	223
Madrasah Tsanawiyah (MTs) <sup>2</sup> Madrasah Tsanawiyah (MTs) <sup>2</sup>	-	90	90
Sekolah Menengah Atas (SMA) <sup>4,5</sup> Senior High Schools <sup>4,5</sup>	56	45	101
Sekolah Menengah Kejuruan (SMK) <sup>4,5</sup> Vocational High Schools <sup>4,5</sup>	100	15	115
Madrasah Aliyah (MA) <sup>2</sup> Madrasah Aliyah (MA) <sup>2</sup>	-	30	30

Catatan/Note: <sup>3</sup> Seluruh Raudatul Athfal (RA) berstatus swasta/All Raudatul Athfal (RA) are private

<sup>5</sup> Jumlah guru termasuk kepala sekolah dan guru/The total of teachers including headmaster and teacher.

Sumber/Source: <sup>1</sup> Kementerian Pendidikan, Kebudayaan, Riset, dan Teknologi; <https://dapo.kemdikbud.go.id/sp>; data semester genap per tanggal 3 September 2024 /Ministry of Education, Culture, Research, and Technology; <https://dapo.kemdikbud.go.id/sp>; even semester data as of 3 September 2024

<sup>2</sup> Kementerian Agama, EMIS, data semester genap laporan sampai dengan 30 Juni 2024/Ministry of Religious Affairs, EMIS, odd semester report data up to 30 June 2024

<sup>4</sup> Kementerian Pendidikan, Kebudayaan, Riset, dan Teknologi; Sistem Data Pokok Pendidikan; data semester ganjil laporan sampai dengan 30 November 2023/Ministry of Education, Culture, Research, and Technology; Basic Education Data System; odd semester report data up to 30 November 2023

**Tabel 4.1.4** Jumlah Murid Menurut Tingkat Pendidikan di Kecamatan Tallo, 2023/2024  
**Table** Number of Pupils by Educational Level in Tallo District, 2023/2024

Tingkat Pendidikan Educational Level	Negeri/Public	Swasta/Private	Jumlah/Total
(1)	(2)	(3)	(4)
Taman Kanak-Kanak (TK) <sup>1</sup> <i>Kindergarten</i> <sup>1</sup>	64	1.278	1.342
Raudatul Athfal (RA) <sup>2</sup> <i>Raudatul Athfal (RA)</i> <sup>2</sup>	-	421	421
Sekolah Dasar (SD) <sup>4</sup> <i>Elementary Schools</i> <sup>4</sup>	11.517	1.740	13.257
Madrasah Ibtidaiyah (MI) <sup>2</sup> <i>Madrasah Ibtidaiyah (MI)</i> <sup>2</sup>	-	522	522
Sekolah Menengah Pertama (SMP) <sup>4</sup> <i>Junior High Schools</i> <sup>4</sup>	2.670	1.090	3.760
Madrasah Tsanawiyah (MTs) <sup>2</sup> <i>Madrasah Tsanawiyah (MTs)</i> <sup>2</sup>	-	699	699
Sekolah Menengah Atas (SMA) <sup>4</sup> <i>Senior High Schools</i> <sup>4</sup>	1.021	656	1.677
Sekolah Menengah Kejuruan (SMK) <sup>4</sup> <i>Vocational High Schools</i> <sup>4</sup>	1.444	299	1.743
Madrasah Aliyah (MA) <sup>2</sup> <i>Madrasah Aliyah (MA)</i> <sup>2</sup>	-	231	231

Catatan/Note: <sup>3</sup> Seluruh Raudatul Athfal (RA) berstatus swasta/All Raudatul Athfal (RA) are private

Sumber/Source: <sup>1</sup> Kementerian Pendidikan, Kebudayaan, Riset, dan Teknologi; <https://dapo.kemdikbud.go.id/sp>; data semester genap per tanggal 3 September 2024 /Ministry of Education, Culture, Research, and Technology; <https://dapo.kemdikbud.go.id/sp>; even semester data as of 3 September 2024

<sup>2</sup> Kementerian Agama, EMIS, data semester genap laporan sampai dengan 30 Juni 2024/Ministry of Religious Affairs, EMIS, odd semester report data up to 30 June 2024

<sup>4</sup> Kementerian Pendidikan, Kebudayaan, Riset, dan Teknologi; Sistem Data Pokok Pendidikan; data semester ganjil laporan sampai dengan 30 November 2023/Ministry of Education, Culture, Research, and Technology; Basic Education Data System; odd semester report data up to 30 November 2023

## 4.2 KESEHATAN HEALTH

**Tabel 4.2.1** Banyaknya Desa<sup>1</sup>/Kelurahan yang Memiliki Sarana Kesehatan Menurut Jenis Sarana Kesehatan di Kecamatan Tallo, 2021–2023  
**Number of Villages<sup>1</sup>/Subdistricts Health Facilities by Type of Health Facilities in Tallo District, 2021–2023**

Jenis Sarana Kesehatan Type of Health Facilities	2021 <sup>2</sup>	2022	2023 <sup>3</sup>
(1)	(2)	(3)	(4)
Rumah Sakit Hospital	1	...	1
Rumah Sakit Bersalin Maternity Hospital	-	...	-
Poliklinik/Balai Pengobatan Polyclinic	6	...	8
Puskesmas Rawat Inap Public Health Center with Inpatient Care	2	...	-
Puskesmas Tanpa Rawat Inap Public Health Center without Inpatient Care	2	...	3
Apotek Pharmacy	10	...	11

Catatan/Note: <sup>1</sup> Desa pada tabel ini termasuk Unit Permukiman Transmigrasi (UPT) yang masih dibina oleh kementerian terkait/  
Villages in this table include Transmigration Settlement Unit which is still fostered by the relevant ministries.

Sumber/Source: <sup>2</sup> Badan Pusat Statistik, Pendataan Potensi Desa (Podes)/BPS-Statistics Indonesia, Village Potential Data Collecting

<sup>3</sup> Kantor Kecamatan Tallo

**Tabel** 4.2.2  
**Table**

**Banyaknya Warga Penderita Kekurangan Gizi Menurut Desa/Kelurahan di Kecamatan Tallo, 2023**  
**Number of People with Malnutrition by Villages/Subdistricts in Tallo District, 2023**

Desa/Kelurahan Village/Subdistrict	2023
(1)	(2)
Bunga Eja Beru	4
Lembo	-
Kalukuang	4
La'Latang	4
Rappojawa	-
Tammua	-
Rappokalling	1
Wala-Walaya	29
Ujung Pandang Baru	-
Suwangga	1
Pannampu	80
Kaluku Bodoa	25
Buloa	-
Tallo	-
Lakkang	-
<b>Tallo</b>	<b>148</b>

Catatan/Note: -

Sumber/Source: Kantor Kecamatan Tallo/Tallo District Office

### 4.3 PERUMAHAN DAN LINGKUNGAN HOUSING AND ENVIRONMENT

**Tabel 4.3.1** Banyaknya Desa<sup>1</sup>/Kelurahan Menurut Sumber Air Minum Sebagian Besar Keluarga di Kecamatan Tallo, 2021–2023  
**Table** *Number of Villages<sup>1</sup>/Subdistricts by Drinking Water Source of Majority Family in Tallo District, 2021–2023*

Sumber Air Minum Source of Drinking Water	2021 <sup>2</sup>	2022	2023 <sup>3</sup>
(1)	(2)	(3)	(4)
Air Kemasan Bermerk/ <i>Branded Bottled Water</i>	-	...	-
Air Isi Ulang/ <i>Refil Water</i>	3	...	9
Leding Dengan Meteran/ <i>Metered Piped Water</i>	12	...	6
Leding Tanpa Meteran/ <i>Non Metered Piped Water</i>	-	...	-
Sumur Bor atau Pompa/ <i>Artesian Well or Pumped Water</i>	-	...	-
Sumur/ <i>Well</i>	-	...	-
Mata Air/ <i>Spring</i>	-	...	-
Sungai/Danau/Kolam/ Waduk/Situ/ Embung/Bendungan/ <i>River/Lake/Pond/ Reservoir/Dam</i>	-	...	-
Air Hujan/ <i>Rainwater</i>	-	...	-
Lainnya/ <i>Others</i>	-	...	-

Catatan/*Note*: <sup>1</sup>Desa pada tabel ini termasuk Unit Permukiman Transmigrasi (UPT) yang masih dibina oleh kementerian terkait/  
*Villages in this table include Transmigration Settlement Unit which is still fostered by the relevant ministries.*

Sumber/*Source*: <sup>2</sup>Badan Pusat Statistik, Pendataan Potensi Desa (Podes)/*BPS-Statistics Indonesia, Village Potential Data Collecting*

<sup>3</sup>Kantor Kecamatan Tallo/*Tallo District Office*

**Tabel** 4.3.2  
**Table**

**Banyaknya Keluarga Menurut Desa/Kelurahan dan Jenis Pengguna Listrik di Kecamatan Tallo, 2023**  
**Number of Family by Villages/Subdistricts and Type of Electricity Consumer in Tallo District, 2023**

Desa/Kelurahan <i>Village/Subdistrict</i>	Pengguna Listrik <i>Electricity Consumer</i>			Bukan Pengguna Listrik <i>Not Electricity Consumer</i>
	PLN <i>State Electricity Company</i>	Non-PLN <i>Non-State Electricity Company</i>	Jumlah <i>Total</i>	
(1)	(2)	(3)	(4)	(5)
Bunga Eja Beru	2.301	-	2.301	-
Lembo	2.360	-	2.360	-
Kalukuang	1.104	-	1.104	-
La'Latang	931	-	931	-
Rappojawa	1.567	-	1.567	-
Tammua	2.218	-	2.218	-
Rappokalling	3.585	-	3.585	-
Wala-Walaya	1.519	-	1.519	-
Ujung Pandang Baru	688	-	688	-
Suwangga	1.572	-	1.572	-
Pannampu	3.655	-	3.655	-
Kaluku Bodoa	4.549	-	4.549	-
Buloa	1.827	-	1.827	-
Tallo	2.310	-	2.310	-
Lakkang	329	-	329	-
<b>Tallo</b>	<b>30.515</b>	<b>-</b>	<b>30.515</b>	<b>-</b>

Catatan/Note: -

Sumber/Source: Kantor Kecamatan Tallo/Tallo District Office

**Tabel**  
**Table** 4.3.3

**Banyaknya Desa<sup>1</sup>/Kelurahan Menurut Sumber Penerangan Jalan Utama Desa/Kelurahan di Kecamatan Tallo, 2021–2023**  
**Number of Villages<sup>1</sup>/Subdistricts by Source of Villages/ Subdistricts Main Street Illumination in Tallo District, 2021–2023**

Sumber Penerangan Jalan Utama <i>Source of Main Street Illumination</i>	2021 <sup>2</sup>	2022	2023 <sup>3</sup>
(1)	(2)	(3)	(4)
Listrik Pemerintah/ <i>State Electricity</i>	15	-	15
Listrik Non-Pemerintah/ <i>Non-State Electricity</i>	-	-	-
Non Listrik/ <i>Non-Electric</i>	-	-	-

Catatan/*Note*: <sup>1</sup>Desa pada tabel ini termasuk Unit Permukiman Transmigrasi (UPT) yang masih dibina oleh kementerian terkait/  
*Villages in this table include Transmigration Settlement Unit which is still fostered by the relevant ministries.*

Sumber/*Source*: <sup>2</sup>Badan Pusat Statistik, Pendataan Potensi Desa (Podes)/BPS-Statistics Indonesia, Village Potential Data Collecting

<sup>3</sup>Kantor Kecamatan Tallo/*Tallo District Office*



**Tabel**  
**Table** 4.3.4

**Banyaknya Desa<sup>1</sup>/Kelurahan Menurut Penggunaan Fasilitas Tempat Buang Air Besar Sebagian Besar Keluarga di Kecamatan Tallo, 2021–2023**  
**Number of Villages<sup>1</sup>/Subdistricts by Toilet Facility Used by Majority Family in Tallo District, 2021–2023**

Fasilitas Tempat Buang Air Besar <i>Toilet Facility</i>	2021 <sup>2</sup>	2022	2023 <sup>3</sup>
(1)	(2)	(3)	(4)
<b>Jamban/Toilet</b>			
Sendiri/Private	15	-	15
Bersama/Shared	-	-	-
Umum/Public	-	-	-
<b>Bukan Jamban/Non-Toilet</b>	-	-	-
<b>Jumlah/Total</b>	<b>15</b>	<b>-</b>	<b>15</b>

Catatan/Note: <sup>1</sup> Desa pada tabel ini termasuk Unit Permukiman Transmigrasi (UPT) yang masih dibina oleh kementerian terkait/  
*Villages in this table include Transmigration Settlement Unit which is still fostered by the relevant ministries.*

Sumber/Source: <sup>2</sup> Badan Pusat Statistik, Pendataan Potensi Desa (Podes)/BPS-Statistics Indonesia, Village Potential Data Collecting

<sup>3</sup> Kantor Kecamatan Tallo/Tallo District Office

**Tabel 4.3.5** Banyaknya Desa/Kelurahan Menurut Jenis Bahan Bakar untuk Memasak yang Digunakan Sebagian Besar Keluarga di Kecamatan Tallo, 2023  
**Number of Villages/Subdistricts by Type of Cooking Fuel Used by Majority Family in Tallo District, 2023**

Jenis Bahan Bakar untuk Memasak <i>Type of Cooking Fuel</i>	2023
(1)	(2)
Listrik/ <i>Electric</i>	-
Elpiji 5,5 kg/ <i>Blue Gas 5.5 kg-LPG</i>	-
Elpiji 12 kg/ <i>12 kg-LPG</i>	-
Elpiji 3 kg/ <i>3 kg-LPG</i>	15
Gas Kota/ <i>City Gas</i>	-
Biogas/ <i>Biogas</i>	-
Minyak Tanah/ <i>Kerosene</i>	-
Briket/ <i>Briquettes</i>	-
Arang/ <i>Charcoal</i>	-
Kayu Bakar/ <i>Firewood</i>	-
Lainnya/ <i>Others</i>	-
<b>Jumlah/<i>Total</i></b>	<b>15</b>

Catatan/*Note*: -

Sumber/*Source*: Kantor Kecamatan Tallo/*Tallo District Office*

#### 4.4 AGAMA DAN SOSIAL LAINNYA RELIGION AND OTHER SOCIAL AFFAIRS

**Tabel 4.4.1** Jumlah Tempat Peribadatan Menurut Desa/Kelurahan di Kecamatan Tallo, 2023  
**Table** *Number of Worship Places by Villages/Subdistricts in Tallo District, 2023*

Desa/Kelurahan Village/Subdistrict	Masjid Mosque	Mushola Pray Room	Gereja Protestan Protestant Church	Gereja Katholik Catholic Church	Pura Temple	Vihara
(1)	(2)	(3)	(4)	(5)	(6)	(7)
Bunga Eja Beru	4	1	-	-	-	-
Lembo	7	-	-	-	-	-
Kalukuang	3	2	-	-	-	-
La'Latang	3	1	-	-	-	-
Rappojawa	3	-	8	-	-	-
Tammua	7	-	-	-	-	-
Rappokalling	8	1	-	-	-	-
Wala-Walaya	6	-	1	-	-	-
Ujung Pandang Baru	5	1	1	1	-	-
Suwangga	5	2	2	-	-	-
Pannampu	6	1	-	-	-	-
Kaluku Bodoa	16	1	-	-	-	-
Buloa	7	1	-	-	-	-
Tallo	7	-	1	-	-	-
Lakkang	2	-	-	-	-	-
<b>Tallo</b>	<b>89</b>	<b>11</b>	<b>13</b>	<b>1</b>	<b>-</b>	<b>-</b>

Catatan/Note: -

Sumber/Source: Kantor Kecamatan Tallo/Tallo District Office

**Tabel** 4.4.2  
**Table**

**Banyaknya Kejadian Bencana Alam Menurut Desa/  
Kelurahan dan Jenis Bencana Alam di Kecamatan Tallo,  
2023**  
*Number of Natural Disaster Events by Villages/Subdistricts  
and Type of Natural Disaster in Tallo District, 2023*

Desa/Kelurahan <i>Village/Subdistrict</i>	Gempa Bumi <i>Earthquake</i>	Tsunami <i>Tsunami</i>	Gunung Meletus <i>Volcanic Eruption</i>	Tanah Longsor <i>Landslide</i>
(1)	(2)	(3)	(4)	(5)
Bunga Eja Beru	-	-	-	-
Lembo	-	-	-	-
Kalukuang	-	-	-	-
La'Latang	-	-	-	-
Rappojawa	-	-	-	-
Tammua	-	-	-	-
Rappokalling	-	-	-	-
Wala-Walaya	-	-	-	-
Ujung Pandang Baru	-	-	-	-
Suwangga	-	-	-	-
Pannampu	-	-	-	-
Kaluku Bodoa	-	-	-	-
Buloa	-	-	-	-
Tallo	-	-	-	-
Lakkang	-	-	-	-
<b>Tallo</b>	-	-	-	-

Lanjutan Tabel/*Continued Table 4.4.2*

<b>Desa/Kelurahan Village/Subdistrict</b>	<b>Banjir Floods</b>	<b>Banjir Bandang Flash Floods</b>	<b>Kekeringan Drought</b>	<b>Kebakaran Hutan dan Lahan Forest and Land Fires</b>
(1)	(6)	(7)	(8)	(9)
Bunga Eja Beru	1	-	-	-
Lembo	-	-	-	-
Kalukuang	1	-	-	-
La'Latang	-	-	-	-
Rappojawa	-	-	-	-
Tammua	-	-	-	-
Rappokalling	1	-	-	-
Wala-Walaya	-	-	-	-
Ujung Pandang Baru	1	-	-	-
Suwangga	1	-	-	-
Pannampu	-	-	-	-
Kaluku Bodoa	-	-	-	-
Buloa	-	-	-	-
Tallo	1	-	-	-
Lakkang	-	-	-	-
<b>Tallo</b>	<b>6</b>	<b>-</b>	<b>-</b>	<b>-</b>

Lanjutan Tabel/*Continued Table* 4.4.2

<b>Desa/Kelurahan Village/Subdistrict</b>	<b>Angin Puyuh/ Puting Beliung/ Topan Tornado/Typhoon</b>	<b>Gelombang Pasang Tidal Wave</b>	<b>Abrasi Abrasion</b>
(1)	(10)	(11)	(12)
Bunga Eja Beru	-	-	-
Lembo	-	-	-
Kalukuang	-	-	-
La'Latang	-	-	-
Rappojawa	-	-	-
Tammua	-	-	-
Rappokalling	-	-	-
Wala-Walaya	-	-	-
Ujung Pandang Baru	-	-	-
Suwangga	-	-	-
Pannampu	-	-	-
Kaluku Bodoa	1	-	-
Buloa	-	-	-
Tallo	-	-	-
Lakkang	-	-	-
<b>Tallo</b>	<b>1</b>	<b>-</b>	<b>-</b>

Catatan/*Note*: -Sumber/*Source*: Kantor Kecamatan Tallo/*Tallo District Office*

**Tabel** 4.4.3  
**Table**

**Banyaknya Korban Jiwa Akibat Bencana Alam Menurut Desa/Kelurahan dan Jenis Bencana Alam di Kecamatan Tallo, 2023**  
**Number of Fatalities Due to Natural Disasters by Villages/ Subdistricts and Type of Natural Disaster in Tallo District, 2023**

Desa/Kelurahan Village/Subdistrict	Gempa Bumi Earthquake	Tsunami Tsunami	Gunung Meletus Volcanic Eruption	Tanah Longsor Landslide
(1)	(2)	(3)	(4)	(5)
Bunga Eja Beru	-	-	-	-
Lembo	-	-	-	-
Kalukuang	-	-	-	-
La'Latang	-	-	-	-
Rappojawa	-	-	-	-
Tammua	-	-	-	-
Rappokalling	-	-	-	-
Wala-Walaya	-	-	-	-
Ujung Pandang Baru	-	-	-	-
Suwangga	-	-	-	-
Pannampu	-	-	-	-
Kaluku Bodoa	-	-	-	-
Buloa	-	-	-	-
Tallo	-	-	-	-
Lakkang	-	-	-	-
<b>Tallo</b>	-	-	-	-

Lanjutan Tabel/*Continued Table 4.4.3*

Desa/Kelurahan <i>Village/Subdistrict</i>	Banjir <i>Floods</i>	Banjir Bandang <i>Flash Floods</i>	Kekeringan <i>Drought</i>	Kebakaran Hutan dan Lahan <i>Forest and Land Fires</i>
(1)	(6)	(7)	(8)	(9)
Bunga Eja Beru	-	-	-	-
Lembo	-	-	-	-
Kalukuang	-	-	-	-
La'Latang	-	-	-	-
Rappojawa	-	-	-	-
Tammua	-	-	-	-
Rappokalling	-	-	-	-
Wala-Walaya	-	-	-	-
Ujung Pandang Baru	-	-	-	-
Suwangga	-	-	-	-
Pannampu	-	-	-	-
Kaluku Bodoa	-	-	-	-
Buloa	-	-	-	-
Tallo	-	-	-	-
Lakkang	-	-	-	-
<b>Tallo</b>	-	-	-	-



Lanjutan Tabel/*Continued Table* 4.4.3

<b>Desa/Kelurahan Village/Subdistrict</b>	<b>Angin Puyuh/ Puting Beliung/ Topan Tornado/Typhoon</b>	<b>Gelombang Pasang Tidal Wave</b>	<b>Abrasi Abrasion</b>
(1)	(10)	(11)	(12)
Bunga Eja Beru	-	-	-
Lembo	-	-	-
Kalukuang	-	-	-
La'Latang	-	-	-
Rappojawa	-	-	-
Tammua	-	-	-
Rappokalling	-	-	-
Wala-Walaya	-	-	-
Ujung Pandang Baru	-	-	-
Suwangga	-	-	-
Pannampu	-	-	-
Kaluku Bodoa	-	-	-
Buloa	-	-	-
Tallo	-	-	-
Lakkang	-	-	-
<b>Tallo</b>	-	-	-

Catatan/Note: -

Sumber/Source: Kantor Kecamatan Tallo/Tallo District Office

**Tabel**  
**Table** 4.4.4

**Keberadaan Fasilitas/Upaya Antisipasi/Mitigasi Bencana Alam Menurut Desa/Kelurahan di Kecamatan Tallo, 2023**  
**Existence of Facilities/Efforts for Anticipation/Mitigation of Natural Disasters by Villages/Subdistricts in Tallo District, 2023**

<b>Desa/Kelurahan</b> <b>Village/Subdistrict</b>	<b>Sistem Peringatan Dini Bencana Alam</b> <b>Natural Disaster Early Warning System</b>	<b>Sistem Peringatan Dini Khusus Tsunami</b> <b>Tsunami Early Warning System</b>	<b>Perlengkapan Keselamatan</b> <b>Safety Equipment</b>
(1)	(2)	(3)	(4)
Bunga Eja Beru	Tidak ada	Tidak ada	Tidak ada
Lembo	Ada	Bukan wilayah potensi tsunami	Tidak ada
Kalukuang	Tidak ada	Bukan wilayah potensi tsunami	Tidak ada
La'Latang	Tidak ada	Bukan wilayah potensi tsunami	Tidak ada
Rappojawa	Tidak ada	Bukan wilayah potensi tsunami	Tidak ada
Tammua	Tidak ada	Bukan wilayah potensi tsunami	Tidak ada
Rappokalling	Tidak ada	Bukan wilayah potensi tsunami	Tidak ada
Wala-Walaya	Tidak ada	Bukan wilayah potensi tsunami	Tidak ada
Ujung Pandang Baru	Tidak ada	Bukan wilayah potensi tsunami	Tidak ada
Suwangga	Ada	Bukan wilayah potensi tsunami	Tidak ada
Pannampu	Ada	Tidak ada	Tidak ada
Kaluku Bodoa	Tidak ada	Bukan wilayah potensi tsunami	Tidak ada
Buloa	Tidak ada	Bukan wilayah potensi tsunami	Tidak ada
Tallo	Ada	Ada	Tidak ada
Lakkang	Tidak ada	Bukan wilayah potensi tsunami	Tidak ada

Lanjutan Tabel/*Continued Table 4.4.4*

Desa/Kelurahan <i>Village/Subdistrict</i>	Rambu-Rambu dan Jalur Evakuasi Bencana <i>Sign and Evacuation Route</i>	Pembuatan, Perawatan, atau Normalisasi: Sungai, Kanal, Tanggul, Parit, Drainase, Waduk, Pantai, dll <i>Manufacture, Maintenance, or Normalization: Rivers, Canals, Embankment, etc</i>
(1)	(5)	(6)
Bunga Eja Beru	Tidak ada	Ada
Lembo	Tidak ada	Ada
Kalukuang	Tidak ada	Tidak ada
La'Latang	Tidak ada	Ada
Rappojawa	Tidak ada	Tidak ada
Tammua	Tidak ada	Tidak ada
Rappokalling	Tidak ada	Tidak ada
Wala-Walaya	Tidak ada	Tidak ada
Ujung Pandang Baru	Tidak ada	Ada
Suwangga	Tidak ada	Tidak ada
Pannampu	Tidak ada	Ada
Kaluku Bodoa	Tidak ada	Tidak ada
Buloa	Ada	Ada
Tallo	Ada	Ada
Lakkang	Tidak ada	Ada

Catatan/Note: -

Sumber/Source: Kantor Kecamatan Tallo/Tallo District Office

**Tabel**  
**Table** 4.4.5

**Banyaknya Desa/Kelurahan yang Memiliki Kelompok Kegiatan Olahraga Menurut Jenis Olahraga dan Ketersediaan Fasilitas/Lapangan Olahraga di Kecamatan Tallo, 2023**  
**Number of Villages/Subdistricts Having Sport Activities Groups by Type of Sport and Availability of Sport Facilities/Fields in Tallo District, 2023**

Jenis Olahraga Type of Sport	Kondisi Fasilitas/Lapangan Olahraga Condition of Sport Facilities/Fields			Tidak Ada Fasilitas/ Lapangan Olahraga No Sport Facilities/ Fields
	Baik	Rusak Sedang	Rusak Parah	
(1)	(2)	(3)	(4)	(5)
Sepak Bola/Soccer	5	2	-	8
Bola Voli/Volley Ball	3	-	-	12
Bulu Tangkis/Badminton	10	-	-	5
Bola Basket/Basket Ball	4	-	-	11
Tenis Lapangan/Court Tennis	-	1	-	14
Tenis Meja/Table Tennis	4	-	-	11
Futsal	3	-	-	12
Renang/Swimming	-	-	-	15
Bela Diri/Martial Arts	5	-	-	10
Bilyard/Billiards	-	-	-	15
Fitnes, Aerobik, dll/Fitness, Aerobics, etc	9	-	-	6
Lainnya/Others	-	-	-	15

Catatan/Note: -

Sumber/Source: Kantor Kecamatan Tallo/Tallo District Office

# 5

**PERTANIAN**

*AGRICULTURE*



## PENJELASAN TEKNIS

1. **Survei Pertanian Hortikultura (SPH)** diselenggarakan oleh Badan Pusat Statistik bekerja sama dengan Direktorat Jenderal Hortikultura, Kementerian Pertanian.
2. **Kuesioner yang digunakan dalam pengumpulan data SPH** mencakup :
  - a. SPH-SBS digunakan untuk data tanaman sayuran dan buah-buahan semusim.
  - b. SPH-BST digunakan untuk data tanaman buah-buahan dan sayuran tahunan.
  - c. SPH-TBF digunakan untuk data tanaman biofarmaka.
  - d. SPH-TH digunakan untuk data tanaman hias.
3. **Metode yang digunakan** dalam survei ini adalah metode pencacahan lengkap terhadap seluruh kecamatan di Indonesia dan dilaporkan secara rutin bulanan untuk SPH-SBS dan triwulanan untuk SPH-BST, SPH-TBF, SPH-TH oleh KCD.
4. **Tanaman sayuran dan buah-buahan semusim**  
**Tanaman sayuran semusim** adalah tanaman sumber vitamin, garam mineral dan lain-lain yang dikonsumsi dari bagian tanaman yang berupa daun, bunga, buah, dan umbinya, yang berumur kurang dari satu tahun.  
**Tanaman buah-buahan semusim** adalah tanaman

## TECHNICAL NOTES

1. **The Agricultural Survey for Horticulture (SPH)** is carried out by the BPS-Statistics Indonesia in cooperation with the Directorate General of Horticulture, Ministry of Agriculture.
2. **The Questionnaire used to collect the Agricultural Survey for Horticulture data** are :
  - a. SPH-SBS used for data on seasonal vegetable and fruit plants.
  - b. SPH-BST used for data on annual fruit and vegetable plants.
  - c. SPH-TBF used for data on medicinal plants.
  - d. SPH-TH used for data on ornamental plants.
3. **The method used** in this survey is complete enumeration for all of subdistrict in Indonesia and reported monthly for SPH-SBS and quarterly for SPH-BST, SPH-TBF, SPH-TH by agriculture extension workers.
4. **Seasonal vegetable and fruit plants**  
**Seasonal vegetable plants** are plants which are the sources of vitamin, mineral salt, etc, consumed from the part of the plant in the form of leaf, flower, fruit, and root with the age of less than one year.  
**Seasonal fruit plants** are plants which are the sources of vitamin,

sumber vitamin, garam mineral, dan lain-lain yang dikonsumsi dari bagian tanaman yang berupa buah, berumur kurang dari satu tahun, tidak berbentuk pohon/rumpun tetapi menjalar dan berbatang lunak.

**5. Tanaman buah-buahan dan sayuran tahunan**

**Tanaman buah-buahan tahunan** adalah tanaman sumber vitamin, garam mineral, dan lain-lain yang dikonsumsi dari bagian tanaman yang berupa buah dan merupakan tanaman tahunan.

**Tanaman sayuran tahunan** adalah tanaman sumber vitamin, garam mineral, dan lain-lain yang dikonsumsi dari bagian tanaman yang berupa daun dan atau buah yang berumur lebih dari satu tahun.

**6. Tanaman biofarmaka** adalah tanaman yang bermanfaat untuk obat-obatan, kosmetik, dan kesehatan yang dikonsumsi atau digunakan dari bagian-bagian tanaman seperti daun, batang, buah, umbi (rimpang) ataupun akar.

**7. Tanaman hias** adalah tanaman yang mempunyai nilai keindahan baik bentuk, warna daun, tajuk maupun bunganya, sering digunakan untuk penghias pekarangan dan lain sebagainya.

*mineral salt, etc, consumed from the part of the plant in the form of fruits. These plants are creeps with the age of less than one year.*

**5. Annual fruit and vegetable plants**

**Annual fruit plants** are plants which are the sources of vitamin, contained mineral salt, etc, consumed from the part of plant in the form of fruit and more than one year of age.

**Annual vegetable plants** are plants which are the sources of vitamin, contained mineral salt, etc, consumed from the part of the plant in the form of vegetable and more than one year of age.

**6. Medicinal plants** are plants which are useful for medicine. It is consumed from part of the plant such as leaf, flower, fruit, tuber, and root.

**7. Ornamental plants** are plants which have a beauty value, either in shape, colour of leaf or crown of flower, and they are often used as a yard decorator.



**ULASAN**

Kecamatan Tallo tercatat pada tahun 2023 hanya menghasilkan komoditas cabai rawit yaitu 4 kuintal dan tomat 1 kuintal.

**DESCRIPTION**

*Tallo District was recorded in 2023 as only producing 4 quintals of cayenne pepper and 1 quintal of tomatoes.*

<https://makassarkota.bps.go.id>

**Tabel 5.1** Luas Panen Tanaman Sayuran dan Buah-buahan Semusim Menurut Jenis Tanaman di Kecamatan Tallo (ha), 2020–2023  
**Table** *Harvested Area of Seasonal Vegetables and Fruits by Kind of Plant in Tallo District (ha), 2020–2023*

Jenis Tanaman <i>Kind of Plants</i>	2020	2021	2022	2023
(1)	(2)	(3)	(4)	(5)
<b>Sayuran/Vegetables:</b>				
Bawang Merah/ <i>Shallots</i>	-	-	-	-
Cabai Besar/TW/Teropong <i>Chili/Big Chili</i>	-	-	-	-
Cabai Keiting <i>Curly Chili</i>	-	-	-	-
Cabai Rawit <i>Chili/Cayenne Pepper</i>	-	-	-	1,00
Kentang/ <i>Potato</i>	-	-	-	-
Kubis/ <i>Cabbage</i>	-	-	-	-
Tomat/ <i>Tomato</i>	-	-	-	1,00
Bawang Putih/ <i>Garlic</i>	-	-	-	-
<b>Buah-buahan/Fruits:</b>				
Semangka/ <i>watermelon</i>	-	-	-	-
Melon/ <i>melon</i>	-	-	-	-
Stroberi/ <i>strawberry</i>	-	-	-	-

Catatan/Note: ...

Sumber/Source: Badan Pusat Statistik, Statistik Pertanian Hortikultura SPH-SBS/BPS-Statistics Indonesia, *Agricultural Statistic for Horticulture SPH-SBS*

**Tabel** 5.2  
**Table**

**Produksi Tanaman Sayuran dan Buah-buahan Semusim Menurut Jenis Tanaman di Kecamatan Tallo (kuintal), 2020–2023**  
**Production of Seasonal Vegetables and Fruits by Kind of Plant in Tallo District (qintal), 2020–2023**

Jenis Tanaman Kind of Plants	2020	2021	2022	2023
(1)	(2)	(3)	(4)	(5)
<b>Sayuran/Vegetables:</b>				
Bawang Merah/ <i>Shallots</i>	-	-	-	-
Cabai Besar/TW/Teropong <i>Chili/Big Chili</i>	-	-	-	-
Cabai Keiting <i>Curly Chili</i>	-	-	-	-
Cabai Rawit <i>Chili/Cayenne Pepper</i>	-	-	-	4,00
Kentang/ <i>Potato</i>	-	-	-	-
Kubis/ <i>Cabbage</i>	-	-	-	-
Tomat/ <i>Tomato</i>	-	-	-	1,00
Bawang Putih/ <i>Garlic</i>	-	-	-	-
<b>Buah-buahan/Fruits:</b>				
Semangka/ <i>watermelon</i>	-	-	-	-
Melon/ <i>melon</i>	-	-	-	-
Stroberi/ <i>strawberry</i>	-	-	-	-

Catatan/Note: ...

Sumber/Source: Badan Pusat Statistik, Statistik Pertanian Hortikultura SPH-SBS/BPS-Statistics Indonesia, *Agricultural Statistic for Horticulture SPH-SBS*

**Tabel 5.3** Luas Panen Tanaman Biofarmaka Menurut Jenis Tanaman di Kecamatan Tallo (m<sup>2</sup>), 2020–2023  
**Table** *Harvested Area of Medicinal Plants by Kind of Plant in Tallo District (m<sup>2</sup>), 2020–2023*

Jenis Tanaman Kind of Plants	2020	2021	2022	2023
(1)	(2)	(3)	(4)	(5)
Jahe/Ginger	-	-	-	-
Laos/Lengkuas/Galanga	-	-	-	-
Kencur/East Indian Galangal	-	-	-	-
Kunyit/Turmeric	-	-	-	-
Lidah Buaya /Aloevera	-	-	-	-
Temukunci /Chinese Keys	-	-	-	-

Catatan/Note: ...

Sumber/Source: Badan Pusat Statistik, Statistik Pertanian Hortikultura SPH-TBF/BPS-Statistics Indonesia, Agricultural Statistic for Horticulture SPH-TBF

**Tabel**  
**Table** 5.4

**Produksi Tanaman Biofarmaka Menurut Jenis Tanaman di  
Kecamatan Tallo (kg), 2020–2023**  
*Production of Medicinal Plants by Kind of Plant in Tallo  
District (kg), 2020–2023*

Jenis Tanaman Kind of Plants	2020	2021	2022	2023
(1)	(2)	(3)	(4)	(5)
Jahe/Ginger	-	-	-	-
Laos/Lengkuas/Galanga	-	-	-	-
Kencur/East Indian Galangal	-	-	-	-
Kunyit/Turmeric	-	-	-	-
Lidah Buaya /Aloevera	-	-	-	-
Temukunci /Chinese Keys	-	-	-	-

Catatan/Note: ...

Sumber/Source: Badan Pusat Statistik, Statistik Pertanian Hortikultura SPH-TBF/BPS-Statistics Indonesia, Agricultural Statistic for Horticulture SPH-TBF

**Tabel 5.5** Luas Panen Tanaman Hias Menurut Jenis Tanaman di Kecamatan Tallo (m<sup>2</sup>), 2020–2023  
**Table** *Harvested Area of Ornamental Plants by Kind of Plant in Tallo District (m<sup>2</sup>), 2020–2023*

Jenis Tanaman <i>Kind of Plants</i>	2020	2021	2022	2023
(1)	(2)	(3)	(4)	(5)
Anggrek Pot/ <i>Pot Orchid</i>	-	-	-	-
Anggrek Potong/ <i>Cut Orchid</i>	-	-	-	-
Krisan/ <i>Chrysantemum</i>	-	-	-	-
Mawar/ <i>Rose</i>	-	-	-	-
Sedap Malam/ <i>Tuberose</i>	-	-	-	-
Sri Rejeki/ <i>Aglonema</i>	-	-	-	-

Catatan/Note: ...

Sumber/Source: Badan Pusat Statistik, Statistik Pertanian Hortikultura SPH-TH/BPS-Statistics Indonesia, *Agricultural Statistik for Horticulture SPH-TH*

**Tabel** 5.6  
**Table**

**Produksi Tanaman Hias Menurut Jenis Tanaman di  
Kecamatan Tallo (tangakai), 2020–2023**  
**Production of Ornamental Plants by Kind of Plant n Tallo  
District (stalks), 2020–2023**

Jenis Tanaman Kind of Plants	2020	2021	2022	2023
(1)	(2)	(3)	(4)	(5)
Anggrek Pot/Pot Orchid	-	-	-	-
Anggrek Potong/Cut Orchid	-	-	-	-
Krisan/Chrysantemum	-	-	-	-
Mawar/Rose	-	-	-	-
Sedap Malam/Tuberose	-	-	-	-
Sri Rejeki/Aglonema	-	-	-	-

Catatan/Note: ...

Sumber/Source: Badan Pusat Statistik, Statistik Pertanian Hortikultura SPH-TH/BPS-Statistics Indonesia, Agricultural Statistik for Horticulture SPH-TH

**Tabel**  
**Table** 5.7

**Produksi Buah-Buahan dan Sayuran Tahunan Menurut Jenis Tanaman di Kecamatan Tallo (kuintal), 2020–2023**  
**Production of Annual Fruits and Vegetables by Kind of Plant in Tallo District (quintal), 2020–2023**

Jenis Tanaman <i>Kind of Plants</i>	2020	2021	2022	2023
(1)	(2)	(3)	(4)	(5)
<b>Buah–Buahan/Fruits:</b>				
Mangga/ <i>Mango</i>	-	-	-	-
Durian/ <i>Durian</i>	-	-	-	-
Jeruk Siam/ <i>Keprok/Orange/Tangerine</i>	-	-	-	-
Pisang/ <i>Banana</i>	-	-	-	-
Pepaya/ <i>Papaya</i>	-	-	-	-
Salak/ <i>Snakefruit</i>	-	-	-	-
Rambutan / <i>Rambutan</i>	-	-	-	-

Catatan/Note: ...

Sumber/Source: Badan Pusat Statistik, Statistik Pertanian Hortikultura SPH-BST/BPS-Statistics Indonesia, Agricultural Statistic for Horticulture SPH-BST



# 6

<https://www.kabarkota.bps.go.id>

## **PARIWISATA, TRANSPORTASI, DAN KOMUNIKASI**

*TOURISM, TRANSPORTATION, AND COMMUNICATION*



**PENJELASAN TEKNIS**

**TECHNICAL NOTES**

- |   |  |
|---|--|
| <p><b>1. Konsep dan definisi pariwisata</b> mengikuti rekomendasi <i>United Nation World Tourism Organization</i> (UNWTO).</p>  | <p><b>1. <i>The concept and definition of tourism</i></b> refers to the recommendations of the UNWTO.</p>  |
| <p><b>2. Hotel</b> adalah penyediaan akomodasi secara harian berupa kamar-kamar di dalam satu bangunan yang dapat dilengkapi dengan jasa pelayanan makan dan minum, kegiatan hiburan dan atau fasilitas lainnya. Hotel terdiri dari hotel berbintang dan non-bintang.</p> | <p><b>2. <i>Hotel</i></b> is a daily supply of accommodation rooms within a building which can be equipped with eating and drinking services, entertainment activities and/or other facilities. Hotel consists of a classified hotel and a non-classified hotel.</p> |
| <p><b>3. Telekomunikasi</b> adalah setiap pemancaran, pengiriman, dan atau penerimaan dari setiap informasi dalam bentuk tanda-tanda, isyarat, tulisan, gambar, suara, dan bunyi melalui sistem kawat, optik, radio, atau sistem elektromagnetik lainnya.</p>             | <p><b>3. <i>Telecommunication</i></b> includes every transmitting, delivering, and or receiving from every information of marking, signal, article, picture, sound, and voice through strand of wire system, optic, radio, or other electromagnetic system.</p>      |
| <p><b>4. Jaringan telekomunikasi</b> adalah rangkaian perangkat telekomunikasi dan kelengkapannya yang digunakan dalam berkomunikasi.</p>   | <p><b>4. <i>Telecommunication network</i></b> is peripheral network of telecommunication and its equipment used in the means of telecommunication.</p>   |
| <p><b>5. Kantor Pos</b> adalah tempat pemberi pelayanan komunikasi tertulis dan atau surat elektronik, layanan paket, layanan logistik, layanan transaksi keuangan, dan layanan keagenan pos untuk kepentingan umum.</p>  | <p><b>5. <i>Post Office</i></b> is a service provider facility of written communication and or electronic mail, parcel service, logistic services, financial transaction services, and postal services to the public.</p>  |

**ULASAN**

Jumlah sarana akomodasi di Kecamatan Tallo masih tergolong terbatas . Terdapat 3 dari 15 kelurahan yang memiliki hotel/penginapan untuk menunjang sarana akomodasi.

Dari bidang transportasi tercatat bahwa sebagian besar kelurahan dapat dilalui dengan menggunakan jalur darat.

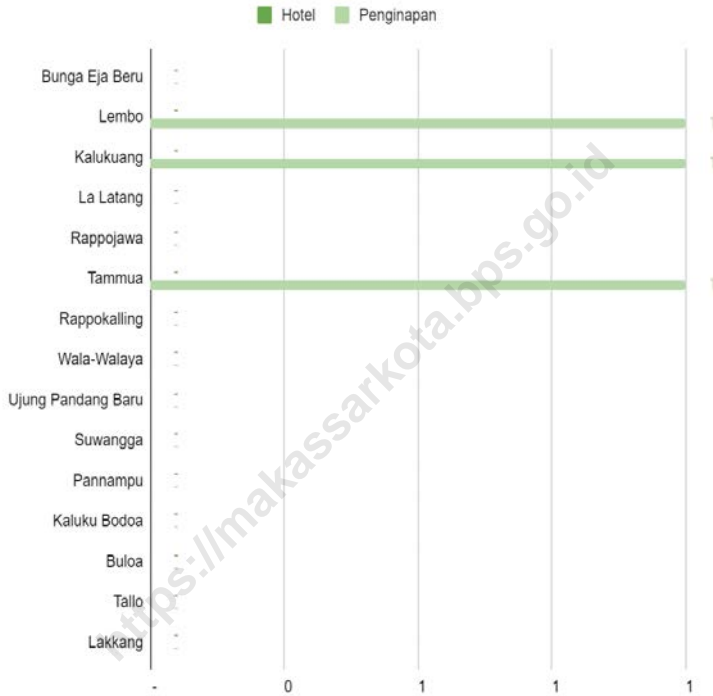
Selanjutnya, di bidang komunikasi, sebagian besar kelurahan di Kecamatan Tallo dapat diakses dengan sinyal yang kuat dan sangat kuat dengan menggunakan telepon seluler.

**DESCRIPTION**

*The number of accommodation facilities in Tallo District is still limited. There are 3 out of 15 Subdistricts that have hotels/inns to support accommodation facilities.*

*From the transportation sector, it is noted that most of the Subdistricts can be passed by using land routes.*

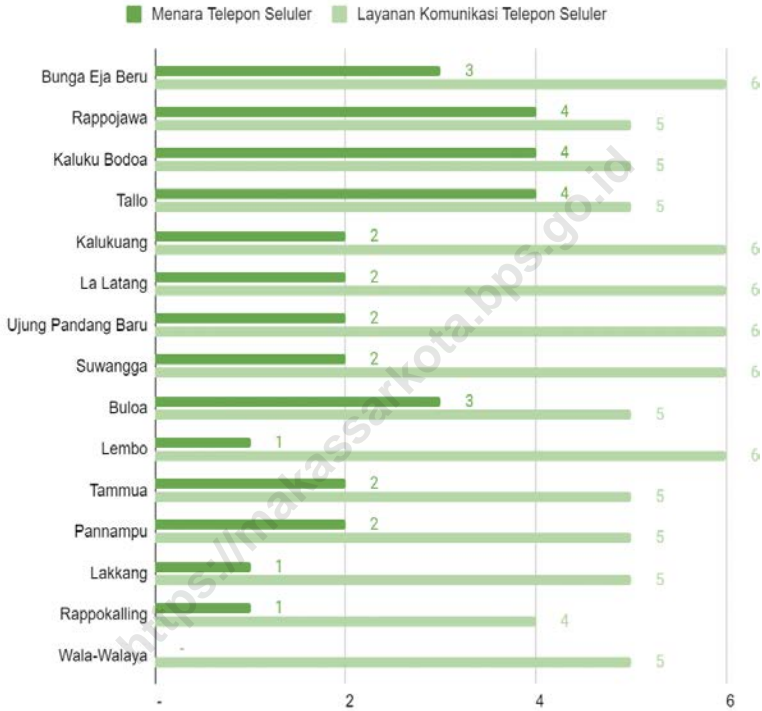
*Furthermore, in the field of communication, most of the Subdistricts in the Tallo District can be accessed with a strong and very strong signal by using a cellular phone.*



Sumber/Source: Kantor Kecamatan Tallo/Tallo District Office

**Gambar** 6.1  
**Figures**

**Jumlah Sarana Akomodasi Menurut Desa/Kelurahan dan Jenis Akomodasi di Kecamatan Tallo, 2023**  
**Number of Accomodation Facilities by Villages/Subdistricts and Type of Accomodation in Tallo District, 2023**



Sumber/Source: Kantor Kecamatan Tallo/Tallo District Office

**Gambar 6.2**  
**Figures**

**Jumlah Menara Telepon Seluler dan Operator Layanan Komunikasi Telepon Seluler Menurut Desa/Kelurahan di Kecamatan Tallo, 2023**  
**Number of Base Transceiver Station (BTS) and Cellular Phone Communication Service Operators by Villages/ Subdistricts in Tallo District, 2023**

## 6.1 PARIWISATA TOURISM

**Tabel 6.1.1** Jumlah Sarana Akomodasi Menurut Desa/Kelurahan dan Jenis Akomodasi di Kecamatan Tallo, 2023  
*Number of Accomodation Facilities by Villages/Subdistricts and Type of Accomodation in Tallo District, 2023*

Desa/Kelurahan Village/Subdistrict	Hotel	Penginapan Inn
(1)	(2)	(3)
Bunga Eja Beru	-	-
Lembo	-	1
Kalukuang	-	1
La'Latang	-	-
Rappojawa	-	-
Tammua	-	1
Rappokalling	-	-
Wala-Walaya	-	-
Ujung Pandang Baru	-	-
Suwangga	-	-
Pannampu	-	-
Kaluku Bodoa	-	-
Buloa	-	-
Tallo	-	-
Lakkang	-	-
<b>Tallo</b>	<b>-</b>	<b>3</b>

Catatan/Note: -

Sumber/Source: Kantor Kecamatan Tallo/Tallo District Office

## 6.2 TRANSPORTASI TRANSPORTATION

**Tabel 6.2.1** Prasarana dan Sarana Transportasi Antardesa/Kelurahan Menurut Desa/Kelurahan di Kecamatan Tallo, 2023  
**Table** *Inter-Villages/Subdistricts Transportation Infrastructure and Facilities by Villages/Subdistricts in Tallo District, 2023*

Desa/Kelurahan <i>Village/Subdistrict</i>	Jenis Prasarana Transportasi <i>Type of Transportation Infrastructure</i>	Keberadaan Angkutan Umum <i>Availability of Public Transportation</i>
(1)	(2)	(3)
Bunga Eja Beru	Darat	Ada, tanpa trayek tetap
Lembo	Darat	Ada, tanpa trayek tetap
Kalukuang	Darat	Ada, dengan trayek tetap
La'Latang	Darat	Ada, dengan trayek tetap
Rappojawa	Darat	Ada, dengan trayek tetap
Tammua	Darat	Ada, dengan trayek tetap
Rappokalling	Darat	Ada, dengan trayek tetap
Wala-Walaya	Darat	Ada, dengan trayek tetap
Ujung Pandang Baru	Darat	Ada, dengan trayek tetap
Suwangga	Darat	Ada, dengan trayek tetap
Pannampu	Darat	Ada, dengan trayek tetap
Kaluku Bodoa	Darat	Ada, dengan trayek tetap
Buloa	Darat	Ada, dengan trayek tetap
Tallo	Darat	Ada, dengan trayek tetap
Lakkang	Air	Ada, tanpa trayek tetap



Lanjutan Tabel/*Continued Table* 6.2.1

<b>Desa/Kelurahan Village/Subdistrict</b>	<b>Jenis Permukaan Jalan Darat Terluas Type of The Widest Road Surface</b>	<b>Dapat Dilalui Kendaraan Bermotor Roda 4 atau Lebih Passable by Vehicle with 4 or more Wheels</b>
(1)	(4)	(5)
Bunga Eja Beru	Aspal/beton	Sepanjang tahun
Lembo	Aspal/beton	Sepanjang tahun
Kalukuang	Aspal/beton	Sepanjang tahun
La'Latang	Aspal/beton	Sepanjang tahun
Rappojawa	Aspal/beton	Sepanjang tahun
Tammua	Aspal/beton	Sepanjang tahun
Rappokalling	Aspal/beton	Sepanjang tahun
Wala-Walaya	Aspal/beton	Sepanjang tahun
Ujung Pandang Baru	Aspal/beton	Sepanjang tahun
Suwangga	Aspal/beton	Sepanjang tahun
Pannampu	Aspal/beton	Sepanjang tahun
Kaluku Bodoa	Aspal/beton	Sepanjang tahun
Buloa	Aspal/beton	Sepanjang tahun
Tallo	Aspal/beton	Sepanjang tahun
Lakkang	-	-

Catatan/*Note*: -Sumber/*Source*: Kantor Kecamatan Tallo/*Tallo District Office*

### 6.3 KOMUNIKASI COMMUNICATION

**Tabel 6.2.2 Keberadaan Kantor Pos/Pos Pembantu/Rumah Pos, Pos Keliling, dan Perusahaan/Agen Jasa Ekspedisi Swasta Menurut Desa/Kelurahan di Kecamatan Tallo, 2023**  
**Number of Post Office/Subsidiary of Post Office, Mobile Portal Service, Private Expedition Service Company by Villages/Subdistricts in Tallo District, 2023**

Desa/Kelurahan Village/Subdistrict	Kantor Pos/Pos Pembantu/Rumah Pos Post Office/Subsidiary of Post Office	Pos Keliling Mobile Portal Service	Perusahaan/Agen Jasa Ekspedisi Swasta Private Expedition Service Company
(1)	(2)	(3)	(4)
Bunga Eja Beru	Tidak ada	Tidak ada	Beroperasi
Lembo	Tidak ada	Tidak ada	Tidak ada
Kalukuang	Tidak ada	Tidak ada	Beroperasi
La'Latang	Tidak ada	Tidak ada	Beroperasi
Rappojawa	Tidak ada	Tidak ada	Beroperasi
Tammua	Tidak ada	Tidak ada	Tidak ada
Rappokalling	Tidak ada	Tidak ada	Tidak ada
Wala-Walaya	Tidak ada	Tidak ada	Beroperasi
Ujung Pandang Baru	Tidak ada	Tidak ada	Beroperasi
Suwangga	Beroperasi	Tidak ada	Tidak ada
Pannampu	Tidak ada	Tidak ada	Beroperasi
Kaluku Bodoa	Tidak ada	Tidak ada	Beroperasi
Buloa	Tidak ada	Tidak ada	Beroperasi
Tallo	Tidak ada	Tidak ada	Tidak ada
Lakkang	Tidak ada	Tidak ada	Tidak ada

Catatan/Note: -

Sumber/Source: Kantor Kecamatan Tallo/Tallo District Office

**Tabel**  
**Table** 6.3.1

**Jumlah Menara Telepon seluler dan Operator Layanan Komunikasi Telepon Seluler Menurut Desa/Kelurahan di Kecamatan Tallo, 2023**  
**Number of Base Transceiver Station (BTS) and Cellular Phone Communication Service Operators by Villages/ Subdistricts in Tallo District, 2023**

Desa/Kelurahan Village/Subdistrict	Jumlah Menara Telepon seluler Number of Base Transceiver Station (BTS)	Jumlah Operator Layanan Komunikasi Telepon Seluler Cellular Phone Communication Service Operators
(1)	(2)	(3)
Bunga Eja Beru	3	6
Lembo	1	6
Kalukuang	2	6
La'Latang	2	6
Rappojawa	4	5
Tammua	2	5
Rappokalling	1	4
Wala-Walaya	-	5
Ujung Pandang Baru	2	6
Suwangga	2	6
Pannampu	2	5
Kaluku Bodoa	4	5
Buloa	3	5
Tallo	4	5
Lakkang	1	5
<b>Tallo</b>	<b>33</b>	<b>80</b>

Catatan/Note: -

Sumber/Source: Kantor Kecamatan Tallo/Tallo District Office

**Tabel**  
**Table** 6.3.2

**Kekuatan Sinyal Telepon Seluler dan Jenis Sinyal Internet  
Telepon Seluler Menurut Desa/Kelurahan di Kecamatan  
Tallo, 2023**  
*The Strenght of Cellular Phone Signal by Villages/  
Subdistricts in Tallo District, 2023*

Desa/Kelurahan Village/Subdistrict	Kekuatan Sinyal Telepon Seluler The Strenght of Cellular Phone Signal	Jenis Sinyal Internet Telepon Seluler Type of Cellular Phone Signal
(1)	(2)	(3)
Bunga Eja Beru	Sangat Kuat	5G/4G/LTE
Lembo	Kuat	5G/4G/LTE
Kalukuang	Kuat	5G/4G/LTE
La'Latang	Kuat	5G/4G/LTE
Rappojawa	Sangat Kuat	5G/4G/LTE
Tammua	Sangat Kuat	5G/4G/LTE
Rappokalling	Sangat Kuat	5G/4G/LTE
Wala-Walaya	Sangat Kuat	5G/4G/LTE
Ujung Pandang Baru	Kuat	5G/4G/LTE
Suwangga	Kuat	5G/4G/LTE
Pannampu	Sangat Kuat	5G/4G/LTE
Kaluku Bodoa	Sangat Kuat	5G/4G/LTE
Buloa	Sangat Kuat	5G/4G/LTE
Tallo	Sangat Kuat	5G/4G/LTE
Lakkang	Kuat	5G/4G/LTE

Catatan/Note: -

Sumber/Source: Kantor Kecamatan Tallo/Tallo District Office

# 7

**PERBANKAN, KOPERASI,  
DAN PERDAGANGAN**  
*BANKING, COOPERATIVES, AND TRADES*



**PENJELASAN TEKNIS**

1. **Koperasi** adalah badan usaha yang beranggotakan orang seorang atau badan hukum koperasi dengan melandaskan kegiatannya berdasarkan prinsip koperasi sekaligus sebagai gerakan ekonomi rakyat yang berdasar atas asas kekeluargaan.
2. **Jenis Koperasi** yang ada di Kota Makassar antara lain:
  - a. Koperasi Unit Desa (KUD)
  - b. KPR
  - c. Koperasi Karyawan (KOPKAR)
  - d. Koperasi Pegawai Negeri (KPN)
  - e. Koperasi Tani
  - f. Koperasi Serba Usaha (KSU)
  - g. Koperasi Simpan Pinjam (KSP)
  - h. Kop. Pesantren (Kopontren)
  - i. Koperasi TNI/Polri
  - j. KSP Cabang

**TECHNICAL NOTES**

1. **Cooperative** is an establishment that its members are people or establishments with legal status of cooperative and its activities based on people economic movement.
2. **These are Types of Cooperative mainly used in Makassar Municipality:**
  - a. Koperasi Unit Desa (KUD)
  - b. KPR
  - c. Koperasi Karyawan (KOPKAR)
  - d. Koperasi Pegawai Negeri (KPN)
  - e. Koperasi Tani
  - f. Koperasi Serba Usaha (KSU)
  - g. Koperasi Simpan Pinjam (KSP)
  - h. Koperasi Pesantren (Kopontren)
  - i. Koperasi TNI/Polri
  - j. KSP Cabang

## ULASAN

Jumlah sarana lembaga keuangan di Kecamatan Tallo terdiri dari 4 unit bank umum pemerintah.

Selanjutnya, sarana perdagangan di Kecamatan Tallo terdapat 8 kelompok pertokoan, 2 pasar dengan bangunan permanen, 2 pasar dengan bangunan semi permanen, 3 pasar tanpa bangunan permanen, 29 minimarket/supermarket, dan 10 restoran/ rumah makan.

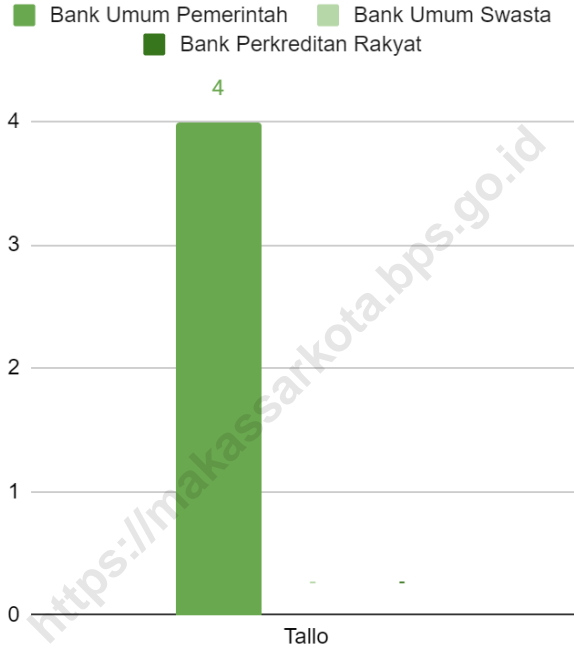
## DESCRIPTION

*The number of financial institution facilities in Tallo District consists of 4 units of government commercial banks.*

*Furthermore, trading facilities in Tallo District have 8 groups of shopping complex, 2 market in permanent buildings, 2 market in semi permanent buildings, 3 market without permanent buildings, 29 minimarkets/supermarkets, and 10 restaurant/ food stall.*

<https://makassarkota.bps.go.id>

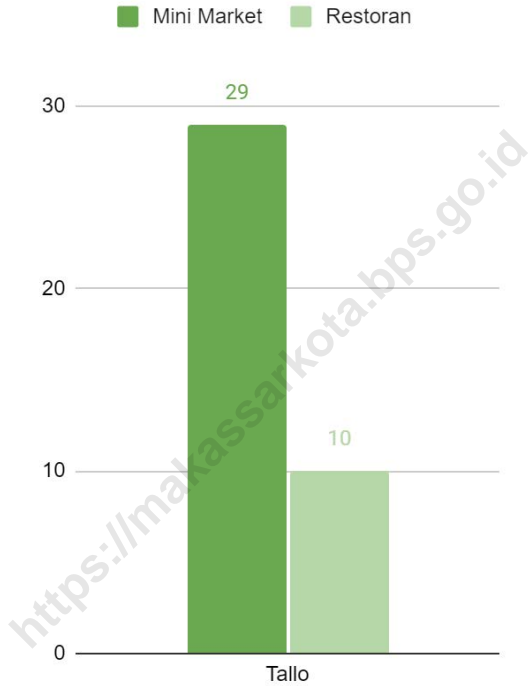




Sumber/Source: Kantor Kecamatan Tallo/Tallo District Office

**Gambar** 7.1  
**Figures**

**Banyaknya Sarana Lembaga Keuangan Bank Menurut Jenis Bank di Kecamatan Tallo, 2023**  
**Number of Bank by Type of Bank in Tallo District, 2023**



Sumber/Source: Kantor Kecamatan Tallo/Tallo District Office

**Gambar** 7.2  
**Figures**

**Banyaknya Mini Market dan Restoran di Kecamatan Tallo, 2023**  
**Number of Super Market and Restaurant in Tallo District, 2023**

**Tabel** 7.1  
**Table**

**Banyaknya Sarana Lembaga Keuangan Bank Menurut Desa/Kelurahan dan Jenis Bank di Kecamatan Tallo, 2023**  
**Number of Bank by Villages/Subdistricts and Type of Bank in Tallo District, 2023**

Desa/Kelurahan Village/Subdistrict	Bank Umum Pemerintah Government Bank	Bank Umum Swasta Private Bank	Bank Perkreditan Rakyat (BPR) Rural Bank
(1)	(2)	(3)	(4)
Bunga Eja Beru	-	-	-
Lembo	1	-	-
Kalukuang	-	-	-
La'Latang	-	-	-
Rappojawa	-	-	-
Tammua	-	-	-
Rappokalling	-	-	-
Wala-Walaya	-	-	-
Ujung Pandang Baru	-	-	-
Suwangga	-	-	-
Pannampu	1	-	-
Kaluku Bodoa	2	-	-
Buloa	-	-	-
Tallo	-	-	-
Lakkang	-	-	-
<b>Tallo</b>	<b>4</b>	<b>-</b>	<b>-</b>

Catatan/Note: -

Sumber/Source: Kantor Kecamatan Tallo/Tallo District Office

**Tabel** 7.2  
**Table**

**Banyaknya Koperasi Aktif Menurut Menurut Desa/  
Kelurahan dan Jenis Koperasi di Kecamatan Tallo, 2023**  
**Number of Cooperative by Villages/Subdistricts and Type of  
Cooperative in Tallo District, 2023**

<b>Desa/Kelurahan Village/Subdistrict</b>	<b>Koperasi Unit Desa (KUD) Village Cooperative Unit</b>	<b>Koperasi Industri Kecil dan Kerajinan Rakyat (Kopinkra) Small Industry and Citizen Handicraft Cooperative</b>
(1)	(2)	(3)
Bunga Eja Beru	-	-
Lembo	-	-
Kalukuang	-	-
La'Latang	-	-
Rappojawa	-	-
Tammua	-	-
Rappokalling	-	-
Wala-Walaya	-	-
Ujung Pandang Baru	-	-
Suwangga	-	-
Pannampu	-	-
Kaluku Bodoa	-	-
Buloa	2	-
Tallo	-	-
Lakkang	-	-
<b>Tallo</b>	<b>2</b>	<b>-</b>

Lanjutan Tabel/*Continued Table 7.2*

<b>Desa/Kelurahan Village/Subdistrict</b>	<b>Koperasi Simpan Pinjam (Kospin) Savings and Loan Cooperative</b>	<b>Koperasi Lainnya Other Cooperative</b>
(1)	(4)	(5)
Bunga Eja Beru	-	-
Lembo	-	-
Kalukuang	-	-
La'Latang	-	-
Rappojawa	1	-
Tammua	-	-
Rappokalling	-	-
Wala-Walaya	-	-
Ujung Pandang Baru	-	-
Suwangga	-	-
Pannampu	-	-
Kaluku Bodoa	-	-
Buloa	1	-
Tallo	-	-
Lakkang	-	-
<b>Tallo</b>	<b>2</b>	<b>-</b>

Catatan/*Note:* -Sumber/*Source:* Kantor Kecamatan Tallo/*Tallo District Office*

**Tabel**  
**Table** 7.3

**Banyaknya Sarana Perdagangan Menurut Desa/Kelurahan dan Jenis Sarana Perdagangan di Kecamatan Tallo, 2023**  
**Number of Trade Facilities by Villages/Subdistricts and Type of Trade Facilities in Tallo District, 2023**

Desa/Kelurahan <i>Village/Subdistrict</i>	Kelompok Pertokoan <i>Shopping Complexs</i>	Pasar dengan Bangunan Permanen <i>Markets in Permanent Building</i>	Pasar dengan Bangunan Semi Permanen <i>Market in Semi Permanent Building</i>
(1)	(2)	(3)	(4)
Bunga Eja Beru	-	-	-
Lembo	-	-	-
Kalukuang	1	1	-
La'Latang	-	-	-
Rappojawa	-	-	-
Tammua	-	-	-
Rappokalling	-	-	-
Wala-Walaya	-	-	-
Ujung Pandang Baru	-	-	-
Suwangga	1	-	1
Pannampu	5	1	-
Kaluku Bodoa	1	-	1
Buloa	-	-	-
Tallo	-	-	-
Lakkang	-	-	-
<b>Tallo</b>	<b>8</b>	<b>2</b>	<b>2</b>

Lanjutan Tabel/*Continued Table 7.3*

Desa/Kelurahan <i>Village/Subdistrict</i>	Pasar tanpa Bangunan <i>Market without Permanent Building</i>	Mini Market/ Swalayan/ Supermarket <i>Mini Market/Swalayan/ Supermarket</i>	Restoran/ Rumah Makan <i>Restaurant/ Food Stall</i>
(1)	(5)	(6)	(7)
Bunga Eja Beru	-	-	-
Lembo	1	-	2
Kalukuang	-	3	5
La'Latang	-	2	-
Rappojawa	-	-	-
Tammua	-	2	1
Rappokalling	1	3	-
Wala-Walaya	-	3	-
Ujung Pandang Baru	-	5	-
Suwangga	-	3	-
Pannampu	-	3	-
Kaluku Bodoa	-	3	2
Buloa	1	1	-
Tallo	-	1	-
Lakkang	-	-	-
<b>Tallo</b>	<b>3</b>	<b>29</b>	<b>10</b>

Catatan/Note: -

Sumber/Source: Kantor Kecamatan Tallo/Tallo District Office





**DAFTAR PUSTAKA/BIBLIOGRAPHY**

- Direktorat Jenderal Hortikultura & Badan Pusat Statistik. 2022. *Pedoman Statistik Pertanian Hortikultura (SPH)*. Jakarta: Kementerian Pertanian.
- Direktorat Statistik Ketahanan Sosial. 2021. *Buku 3: Konsep dan Definisi Podes 2021*. Jakarta: Badan Pusat Statistik.

<https://makassarkota.bps.go.id>





**ST 2023**  
SENSUS PERTANIAN  
CENSUS OF AGRICULTURE

**BerAKHLAK**  
Berorientasi Pelayanan Akuntabel Kompeten  
Harmonis Loyal Adaptif Kolaboratif

**# bangga  
melayani  
bangsa**

# DATA

## MENCERDASKAN BANGSA

*Enlighten The Nation*



**BADAN PUSAT STATISTIK KOTA MAKASSAR**

**BPS-STATISTICS OF MAKASSAR MUNICIPALITY**

Jl. Prof. Abdurrahman Basalamah I, Kel. Karampuang,

Kecamatan Panakkukang, Kota Makassar

Telp: (0411) 442698; Email: [bps7371@bps.go.id](mailto:bps7371@bps.go.id);

Homepage: <https://makassarkota.bps.go.id>