

Kecamatan Medan Barat Dalam Angka



2021



**BADAN PUSAT STATISTIK
KOTA MEDAN**

Kecamatan Medan Barat Dalam Angka



2021

KECAMATAN MEDAN BARAT DALAM ANGKA 2021

ISBN : 978-602-405-203-4
Katalog BPS : 1102001.1275140
No. Publikasi : 12750.2122

Ukuran buku : 21cm x 14,8 cm
Jumlah Halaman : xviii + 90

Naskah:
Badan Pusat Statistik Kota Medan

Penyunting:
Badan Pusat Statistik Kota Medan

Gambar Kulit:
Badan Pusat Statistik Kota Medan

Diterbitkan Oleh:
©Badan Pusat Statistik Kota Medan

Dicetak Oleh:
CV. Mandiri Lestari

“Dilarang mengumumkan, mendistribusikan, mengomunikasikan, dan/atau menggandakan sebagian atau seluruh isi buku ini untuk tujuan komersial tanpa izin tertulis dari Badan Pusat Statistik”

TIM PENYUSUN

Penanggung Jawab : Enny Nuryani Nasution

Penyusun Naskah : Tenti Kurnia

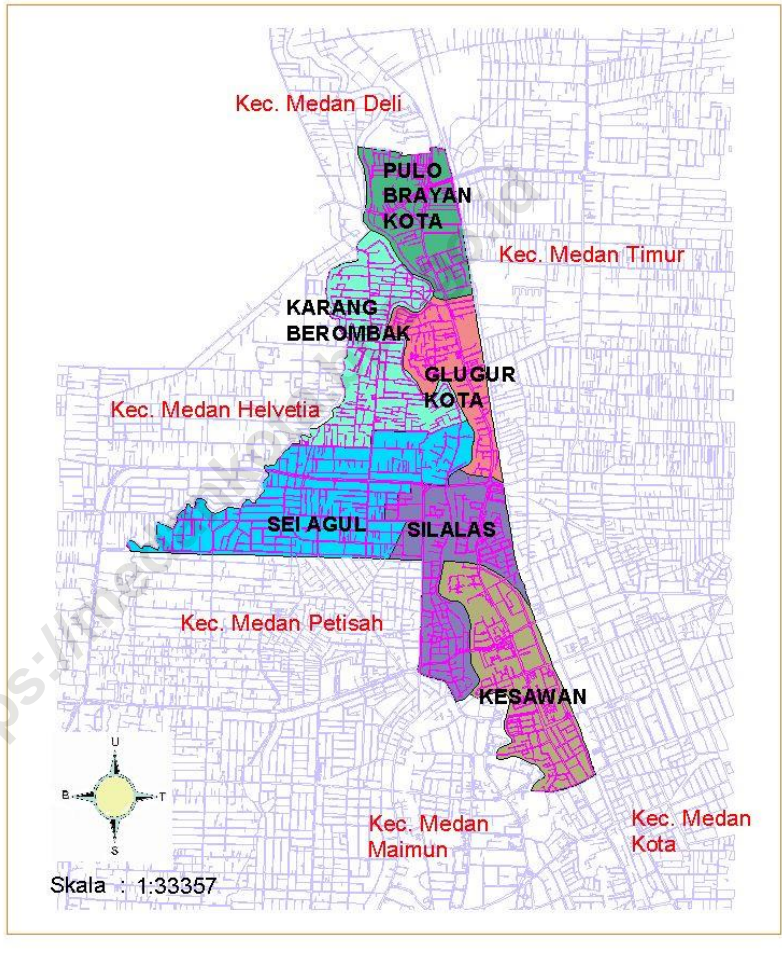
Tata Letak : Silvia Hanifah Parinduri

Gambar Kulit : Rosdiana Sirait

Penyunting : Silvia Hanifah Parinduri

<https://medankota.bps.go.id>

Peta Kecamatan Medan Barat



KATA PENGANTAR


Kami menyambut gembira penerbitan Publikasi Medan Barat Dalam Angka 2021 sebagai hasil usaha nyata yang bersifat menyeluruh untuk menyediakan data bagi perencanaan pembangunan.

Dengan adanya publikasi ini, kita memiliki sumber data yang sama. Saya harapkan semua instansi dapat memanfaatkan publikasi ini dalam menyusun perencanaan yang baik, sistematis, menyeluruh dan terpadu.

Kepada Saudara Koordinator Statistik Kecamatan Medan Barat yang telah berupaya dengan sungguh-sungguh sehingga dapat menerbitkan publikasi ini diucapkan terima kasih dan hendaknya ditingkatkan kegiatan pengumpulan data secara berkesinambungan di setiap sektor pembangunan, sehingga pemerintah senantiasa memiliki data yang benar untuk diinformasikan kepada masyarakat dan pihak yang memerlukannya dan demi kesempurnaan publikasi ini pada masa mendatang.

Akhirnya, atas perhatian dan keikutsertaan semua pihak hingga selesainya penerbitan ini diucapkan terima kasih.

Medan, 21 September 2021
Kepala Badan Pusat Statistik
Kota Medan, *



Dra. Enny Nuryani Nasution
NIP.19651002 199203 2 001

DAFTAR ISI

	Halaman
Peta Kecamatan Medan Barat	xiv
Daftar Isi.....	ix
Daftar Tabel.....	xi
Daftar Gambar.....	xv
Daftar Lampiran.....	xvii
BAB I Keadaan Geografis	3
BAB II Pemerintahan	9
BAB III Penduduk dan Tenaga Kerja	19
BAB IV Sosial	33
BAB V Industri, Energi, dan Air Minum	53
BAB VI Ekonomi	60
BAB VII Hotel, Restoran, dan Pariwisata.....	71
BAB VIII Keuangan dan Harga	79

DAFTAR TABEL

Judul Tabel	Halaman
Tabel 1.1	Letak dan Geografis Kecamatan Medan Barat Tahun 2020.....5
Tabel 1.2	Luas Wilayah dan Persentase Terhadap Luas Kecamatan Menurut Kelurahan Tahun 2020.....6
Tabel 1.3	Jarak Kantor Lurah ke Kantor Camat Menurut Kelurahan Tahun 20207
Tabel 1.4	Daftar Alamat Kantor Kelurahan di Kecamatan Medan Barat Tahun 20198
Tabel 2.1	Banyaknya Lingkungan dan Blok Sensus Menurut Kelurahan Tahun 202013
Tabel 2.2	Banyaknya Pegawai Negeri Sipil (PNS) dan Honor di Lingkungan Instansi Pemerintah Kecamatan Medan Barat Tahun 2019 (Jiwa)14
Tabel 2.3	Banyaknya Pegawai Negeri Sipil (PNS) dan Honor Pada Kantor Kelurahan Menurut Golongan dan Kelurahan Tahun 2019 (Jiwa)15
Tabel 2.4	Banyaknya Pegawai Negeri Sipil (PNS) dan Honor Pada Kantor Camat Menurut Golongan dan Tingkat Pendidikan Tahun 2019 (Jiwa).....16
Tabel 2.5	Banyaknya Pertahanan Sipil Menurut Kelurahan Tahun 2020 .167
Tabel 3.1	Jumlah Penduduk, Laju Pertumbuhan Penduduk, Distribusi Persentase Penduduk, Luas Kelurahan, dan Kepadatan Penduduk, Rasio Jenis Kelamin Menurut Kelurahan Tahun 202023

Tabel 3.2	Jumlah Penduduk Menurut Jenis Kelamin dan Kelurahan Tahun 20120	25
Tabel 3.3	Jumlah Penduduk Menurut Kelompok Umur dan Jenis Kelamin Tahun 2020.....	26
Tabel 3.4	Jumlah Penduduk Menurut Agama dan Kelurahan Tahun 2019.	27
Tabel 3.5	Banyaknya Mutasi Penduduk Menurut Kelurahan Tahun 2019.	28
Tabel 3.6	Banyaknya Warga Negara Asing Menurut Kewarganegaraan dan Kelurahan Tahun 2019.....	29
Tabel 3.7	Banyaknya Warga Negara Indonesia Turunan Cina Menurut Jenis Kelamin dan Kelurahan Tahun 2019.....	30
Tabel 3.8	Komposisi Mata Pencaharian Penduduk Menurut Kelurahan Tahun 2019.....	31
Tabel 4.1	Jumlah Sekolah, Murid, Guru, dan Rasio Murid-Guru PAUD dan Taman Kanak-kanak (TK) Menurut Kelurahan Tahun 2019.....	37
Tabel 4.2	Jumlah Sekolah, Murid, Guru, dan Rasio Murid-Guru Sekolah Dasar (SD) Menurut Kelurahan Tahun 2019	38
Tabel 4.3	Jumlah Sekolah, Murid, Guru, dan Rasio Murid-Guru Madrasah Ibtidaiyah (MI) Menurut Kelurahan Tahun 2019	39
Tabel 4.4	Jumlah Sekolah, Murid, Guru, dan Rasio Murid-Guru Sekolah Menengah Pertama (SMP) Menurut Kelurahan Tahun 2019 ...	40
Tabel 4.5	Jumlah Sekolah, Murid, Guru, dan Rasio Murid-Guru Madrasah Tsnowiyah (MTs) Menurut Kelurahan Tahun 2019.....	41
Tabel 4.6	Jumlah Sekolah, Murid, Guru, dan Rasio Murid-Guru Sekolah Menengah Atas (SMA) Menurut Kelurahan Tahun 2019	42
Tabel 4.7	Jumlah Sekolah, Murid, Guru, dan Rasio Murid-Guru Madrasah Aliyah (MA) Menurut Kelurahan Tahun 2019	43

Tabel 4.8	Jumlah Sekolah, Murid, Guru, dan Rasio Murid-Guru Sekolah Menengah Atas (SMK) Menurut Kelurahan Tahun 2019.....	44
Tabel 4.9	Banyaknya Sarana Kesehatan Umum Menurut Kelurahan Tahun 2019	45
Tabel 4.10	Banyaknya Tenaga Kesehatan Menurut Kelurahan Tahun 2019	47
Tabel 4.11	Banyaknya Pasangan Usia Subur (PUS) Menurut Jenis Alat Kontrasepsi dan Kelurahan Tahun 2019	48
Tabel 4.12	Banyaknya Sarana Ibadah Menurut Kelurahan Tahun 2019.....	50
Tabel 4. 13	Banyaknya Nikah, Talak, Cerai dan Rujuk Menurut Tahun 2019	51
Tabel 4.14	Banyaknya Sarana Lapangan Olahraga Menurut Jenis Olahraga dan Kelurahan Tahun 2019	52
Tabel 5.1	Banyaknya Perusahaan Industri Besar/Sedang, Kecil, dan Rumah Tangga Menurut Kelurahan Tahun 2019	57
Tabel 5.2	Banyaknya Rumah Tangga Pelanggan Listrik Negara Menurut Kelurahan Tahun 2019	58
Tabel 5.3	Banyaknya Rumah Tangga Pelanggan Gas Negara Menurut Kelurahan Tahun 2019	59
Tabel 5.4	Banyaknya Rumah Tangga Pelanggan Air Minum Melalui PAM Menurut Kelurahan Tahun 2019.....	60
Tabel 6.1	Jumlah Pasar, Kelompok Pertokoan, Swalayan/Minimarket, dan Mall/Plaza Menurut Kelurahan Tahun 2019.....	65
Tabel 6.2	Jumlah Pasar Menurut Pengelola dan Kelurahan Tahun 2019 ...	66
Tabel 6.3	Jumlah SPBU dan Agen Minyak Tanah (Pangkalan) Menurut Kelurahan Tahun 2019.....	67

Tabel 6.4	Jumlah Bengkel Sepeda Motor dan Bengkel Mobil Menurut Kelurahan Tahun 2019	68
Tabel 6.5	Banyaknya Tempat Pencucian Mobil (Doorsmer) Menurut Kelurahan Tahun 2019	69
Tabel 7.1	Jumlah Hotel, Bioskop, Night Club dan Bilyard Menurut Kelurahan Tahun 2019	75
Tabel 7.2	Banyaknya Rumah Makan/Restoran dan Warung Minum Menurut Kelurahan Tahun 2019	76
Tabel 7.3	Jumlah Panti Pijat, Masseur, Pangkas, Salon dan Praktek Dukun Patah Menurut Kelurahan Tahun 2019	77
Tabel 7.4	Jumlah Tempat Video Game/Play Station, Penyewaan Kaset Video/VCD/DVD dan Warnet/Game Online Menurut Kelurahan Tahun 2019.....	78
Tabel 8.1	Banyaknya Lembaga Keuangan Menurut Kelurahan Tahun 2019	82

DAFTAR GAMBAR

Judul Gambar	Halaman
Gambar 1.1: Luas Wilayah tiap kelurahan di Kecamatan Medan Barat Tahun 2020 (Km ²)	4
Gambar 2.1: Banyaknya Blok Sensus tiap Kelurahan di Kec. Medan Barat, 2019	12
Gambar 2.2: Banyaknya Pegawai Negeri Sipil (PNS) dan Honor Pada Kantor Kelurahan Menurut Golongan dan Kelurahan Tahun 2019 (Jiwa)	12
Gambar 3.1 : Jumlah Penduduk Per kelurahan se Kecamatan Medan Barat Tahun 2020	22
Gambar 4.1: Jumlah Sekolah PAUD dan Taman Kanak-kanak (TK) Menurut Kelurahan Tahun 2019	36
Gambar 4.2: Jumlah Sekolah Sekolah Dasar (SD) Menurut Kelurahan Tahun 2019	36
Gambar 5.1: Banyaknya Perusahaan Industri Besar/Sedang, Kecil, dan Rumah Tangga Tahun 2019	56
Gambar 6.1: Banyaknya Pasar dan pertokoan per kelurahan di Kec. Medan Barat tahun 2019	64
Gambar 7.1: Jumlah Hotel, Bioskop, Night Club dan Bilyard Menurut Kelurahan Tahun 2019	74

DAFTAR LAMPIRAN

Judul lampiran	Halaman
Daftar 1: Nama Camat dan Lamanya menjabat di Kecamatan Medan Barat sejak Tahun 1974 s/d sekarang.....	87
Daftar 2: Nama Lurah dan Lamanya Menjabat menurut Kelurahan di Kecamatan Medan Barat.	88

<https://medankota.bps.go.id>

BAB I

KEADAAN GEOGRAFIS

KECAMATAN MEDAN BARAT TAHUN 2020

Jarak Kantor Camat ke Kantor Walikota Medan : 5 Km.



1.1 Letak dan Geografis Kecamatan Medan Barat Tahun 2020

Kecamatan Medan Barat berbatasan langsung dengan Kecamatan Medan Deli di sebelah utara, Kecamatan Medan Petisah di sebelah selatan, Kecamatan Medan Helvetia di sebelah barat dan Kecamatan Medan Timur di sebelah timur. Kecamatan Medan Barat merupakan salah satu kecamatan di Kota Medan yang mempunyai luas sekitar 5,4 km². Jarak kantor kecamatan ke kantor walikota Medan yaitu sekitar 5 km.

1.2. Luas Wilayah dirinci per Kelurahan di Kecamatan Medan Barat Tahun 2020

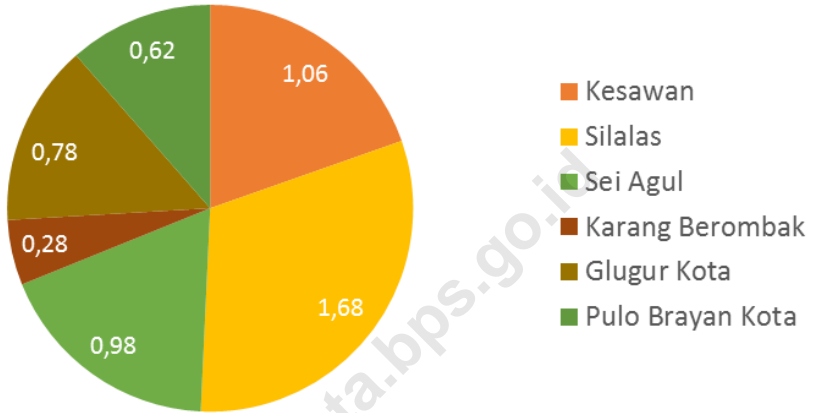
Dari 6 kelurahan di kecamatan Medan Barat, kelurahan Silalas memiliki luas wilayah yang terluas yaitu sebesar 1,68 km² sedangkan kelurahan Karang berombak mempunyai luas terkecil yakni 0,28 km².

1.3 Jarak Kantor Lurah ke Kantor Camat di Kecamatan Medan Barat Tahun 2020

Ditinjau dari jarak antara kantor kelurahan dan kantor kecamatan, kantor kelurahan Sei Agul memiliki jarak terjauh dari kantor kecamatan Medan Barat yaitu sekitar 5 km sedangkan kantor kelurahan yang terdekat yaitu kelurahan Pulo Brayan Kota.

Keadaan Geografis

Gambar 1.1: Luas Wilayah tiap kelurahan di Kecamatan Medan Barat Tahun 2020 (Km²)



Sumber: Kantor Camat Medan Barat.

Tabel 1.1 Letak dan Geografis Kecamatan Medan Barat Tahun 2020

1. Luas wilayah	:	5,40	Km ²
2. Letak diatas permukaan Laut :		15	Meter
3. Terletak antara			
Lintang Utara	:		
Lintang Selatan	:		
Bujur Timur	:		
4. Berbatasan dengan			
Sebelah Utara	:	Kec. Medan Deli	
Sebelah Selatan	:	Kec. Medan Petisah	
Sebelah Barat	:	Kec. Medan Helvetia	
Sebelah Timur	:	Kec. Medan Timur	
5. Jarak Kantor Camat ke Kantor Walikota Medan :		5	Km.

Sumber: Kantor Camat Medan Barat.

Keadaan Geografis

Tabel 1.2 Luas Wilayah dan Persentase Terhadap Luas Kecamatan Menurut Kelurahan Tahun 2020

Kelurahan	Luas (Km ²)	Persentase terhadap Luas Kecamatan
(1)	(2)	(3)
1. Kesawan	1,06	19,63
2. Silalas	1,68	31,11
3. Sei Agul	0,98	18,15
4. Karang Berombak	0,28	5,19
5. Glugur Kota	0,78	14,44
6. Pulo Brayon Kota	0,62	11,48
Jumlah	5,40	100,00
2018	5,40	100,00

Sumber: Kantor Camat Medan Barat

Tabel 1.3 Jarak Kantor Lurah ke Kantor Camat Menurut Kelurahan Tahun 2020

Kelurahan	Jarak ke Kantor Camat (Km)
(1)	(2)
1. Kesawan	1
2. Silalas	4
3. Sei Agul	5
4. Karang Berombak	0,5
5. Glugur Kota	0,2
6. Pulo Brayan Kota	0,1
Rata-rata	1,8
2018	1,8

Sumber: Kantor Lurah se Kecamatan Medan Barat

Keadaan Geografis

Tabel 1.4 Daftar Alamat Kantor Kelurahan di Kecamatan Medan Barat Tahun 2020

Kelurahan	Alamat Kantor Kelurahan & Telp.
(1)	(2)
1. Kesawan	JL. Putri Hijau 46. (061) 456-5384
2. Silalas	JL. Kelapa No.5/15
3. Sei Agul	JL. Danau Ranau No.1 (061) 662-4629
4. Karang Berombak	JL. Karya Dalam No.33 (061) 662-4671
5. Glugur Kota	JL. Yos Sudarso LK.XIII (061) 662-4671
6. Pulo Brayan Kota	JL. Budi Pembangunan (061) 662-4234

Sumber: Kantor Camat Medan Barat

BAB II PEMERINTAHAN

PNS DI LINGKUNGAN INSTANSI PEMERINTAH

GOLONGAN II

49 JIWA



GOLONGAN IV

16 JIWA



GOLONGAN III

121 JIWA



Kecamatan Medan Barat
tahun 2019

Kecamatan Medan Barat yang dipimpin oleh seorang camat, saat ini terdiri dari 6 kelurahan yang terbagi atas 98 lingkungan dan 219 blok sensus.

2.1 Struktur Pegawai Negeri Kecamatan Medan Barat

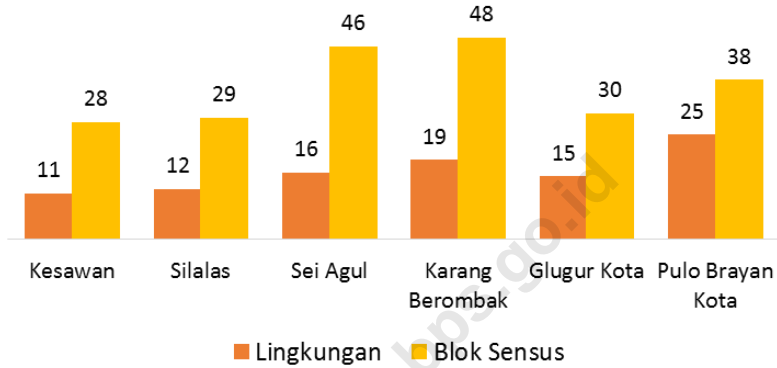
Tahun 2019 , kecamatan Medan Barat memiliki total 190 pegawai negeri yang dialokasikan di Kantor Camat dan Instansi-instansi Pemerintah lainnya dimana alokasi pegawai terbesar ada di puskesmas yakni sebanyak 93 pegawai.

Bila dirinci menurut golongan, dari 31 pegawai negeri di kecamatan Medan Barat, ternyata sebagian besar pegawai negeri sudah bergolongan III yaitu sebanyak 121 pegawai. Jumlah pegawai negeri di kelurahan terbanyak berada di kelurahan Glugur Kota.

2.2 Struktur Pertahanan Sipil Kecamatan Medan Barat

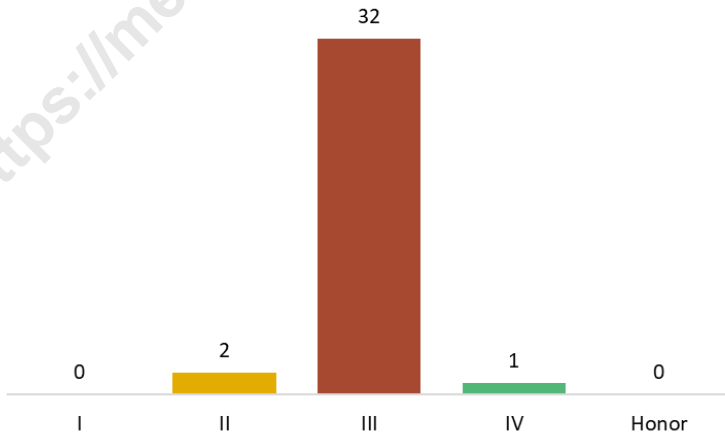
Bila dilihat dari sisi keamanannya, kecamatan Medan Barat pada tahun 2019 memiliki pertahanan sipil sebanyak 10 orang.

Gambar 2.1: Banyaknya Blok Sensus tiap Kelurahan di Kec. Medan Barat, 2020



Sumber: Kantor Camat Medan Barat

Gambar 2.2: Banyaknya Pegawai Negeri Sipil (PNS) dan Honor Pada Kantor Kelurahan Menurut Golongan dan Kelurahan Tahun 2019 (Jiwa)



Sumber: Kantor Camat Medan Barat

Tabel 2.1 Banyaknya Lingkungan dan Blok Sensus Menurut Kelurahan Tahun 2020

Kelurahan	Jumlah	
	Lingkungan	Blok Sensus
(1)	(2)	(3)
1. Kesawan	11	28
2. Silalas	12	29
3. Sei Agul	16	46
4. Karang Berombak	19	48
5. Glugur Kota	15	30
6. Pulo Brayan Kota	25	38
Jumlah	98	219
2018	98	219

Sumber: Kantor Lurah se Kecamatan Medan Barat

Tabel 2.2 Banyaknya Pegawai Negeri Sipil (PNS) dan Honor di Lingkungan Instansi Pemerintah Kecamatan Medan Barat Tahun 2019 (Jiwa)

Instansi	Golongan				Honor	Jumlah
	I	II	III	IV		
(1)	(2)	(3)	(4)	(5)	(6)	(7)
1. Kantor Camat	1	8	38	14	10	0
2. Kelurahan	0	0	0	0	0	0
3. Statistik	0	1	0	0	0	0
4. PPLKB	0	0	0	0	0	6
5. Pertanian	0	0	1	0	0	0
6. PD. Kebersihan	0	0	0	0	0	0
7. Puskesmas	0	0	0	0	0	0
8. KUA	0	0	0	0	0	0
9. UPT Pendidikan	0	0	0	0	0	0
10. Disduk	0	0	0	0	0	0
Jumlah	1	9	39	14	10	0

Sumber: Kantor Camat Medan Barat

Tabel 2.3 Banyaknya Pegawai Negeri Sipil (PNS) dan Honor Pada Kantor Kelurahan Menurut Golongan dan Kelurahan Tahun 2019 (Jiwa)

Kelurahan	Golongan				Honor	Jumlah
	I	II	III	IV		
(1)	(2)	(3)	(4)	(5)	(6)	(7)
1. Kesawan	0	2	6	0	1	0
2. Silalas	1	0	2	1	0	0
3. Sei Agul	0	0	7	0	0	6
4. Karang Berombak	0	1	7	0	0	6
5. Glugur Kota	0	2	5	0	1	7
6. Pulo Brayon Kota	0	0	5	7	0	1
Jumlah	1	5	32	1	2	0

Sumber: Kantor Camat Medan Barat

Tabel 2.4 Banyaknya Pegawai Negeri Sipil (PNS) dan Honor Pada Kantor Camat Menurut Golongan dan Tingkat Pendidikan Tahun 2019 (Jiwa)

Instansi	Golongan				Honor	Jumlah
	I	II	III	IV		
(1)	(2)	(3)	(4)	(5)	(6)	(7)
1. Sekolah Dasar (SD)						
2. Sekolah Lanjutan Tingkat Pertama (SLTP)						
3. Sekolah Lanjutan Tingkat Atas (SLTA)						
4. Diploma (D-I, D-II, D-III)						
5. D-IV/Sarjana (S1)						
6. S2/S3						
Jumlah						

Sumber: Kantor Lurah se Kecamatan Medan Barat

Tabel 2.5 Banyaknya Pertahanan Sipil Menurut Kelurahan Tahun 2020

Kelurahan	Jumlah
(1)	(2)
1. Kesawan	1
2. Silalas	0
3. Sei Agul	0
4. Karang Berombak	0
5. Glugur Kota	0
6. Pulo Brayan Kota	1
Jumlah	2

Sumber: Kantor Lurah se Kecamatan Medan Barat.

BAB III

PENDUDUK

DAN

TENAGA KERJA

TAHUN 2020 ADA SEBANYAK **88.602** JIWA
PENDUDUK KECAMATAN **MEDAN BARAT**.
TERDIRI DARI **43,697** JIWA **LAKI-LAKI** DAN
44.905 JIWA **PEREMPUAN**



Kelurahan Karang Berombak adalah kelurahan dengan penduduk terpadat, yaitu **87.804** penduduk/km²



3.1 Jumlah penduduk, Luas Kelurahan, kepadatan penduduk per Km dirinci menurut Kelurahan di Kecamatan Medan Barat Tahun 2020

Kecamatan Medan Barat dihuni oleh 88.602 orang penduduk dimana penduduk terbanyak berada di kelurahan Sei Agul yakni sebanyak 24.838 orang. Jumlah penduduk terkecil di kelurahan Kesawan yakni sebanyak 5.248 orang.

Bila dilihat dari luas kelurahan, kelurahan Silalas memiliki luas yang terbesar yakni 1,68 km² sedangkan kelurahan Karang Berombak memiliki luas terkecil yakni 0,28 km².

Bila dibandingkan antara jumlah penduduk serta luas wilayahnya, maka kelurahan Karang Berombak merupakan kelurahan terpadat yaitu 87.804 jiwa tiap km².

3.2 Struktur Penduduk berdasarkan jenis kelamin dan kelompok umur di Kecamatan Medan Barat Tahun 2020

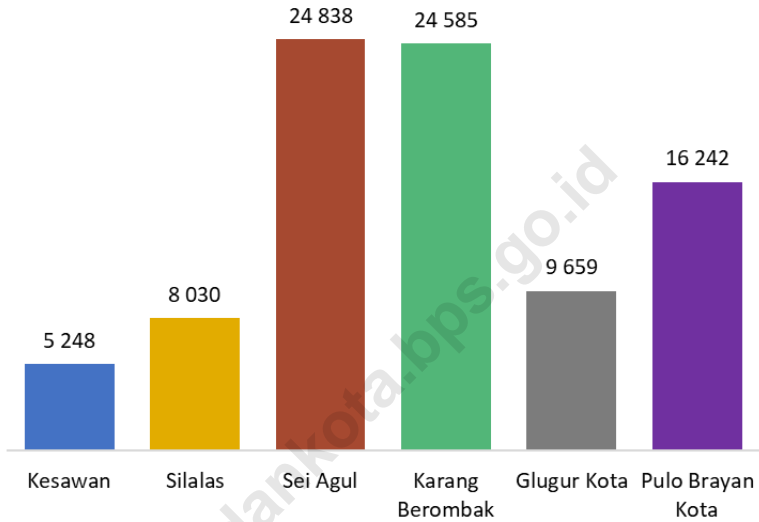
Jumlah Penduduk kecamatan Medan Barat sebanyak 88.602 penduduk terdiri dari 43.697 orang laki-laki serta 44.905 orang perempuan. Berdasarkan kelompok umur, distribusi penduduk kecamatan Medan Barat lebih banyak penduduk usia produktif (15-64 tahun) sebanyak 61.821 jiwa penduduk.

3.3 Mutasi dan Mutandis penduduk kecamatan Medan Barat tahun 2020

Mobiltas penduduk di kecamatan Medan Barat ini tidak terlalu ramai yakni selama tahun 2019 tercatat sampai 1.002 orang datang dan 1.035 orang pindah dari kecamatan ini. Sebagian besar warga kecamatan Medan Barat berprofesi sebagai pedagang.

Penduduk dan Tenaga Kerja

Gambar 3.1 : Jumlah Penduduk Per kelurahan se Kecamatan Medan Barat Tahun 2020



Sumber: Badan Pusat Statistik Kota Medan

Tabel 3.1 Jumlah Penduduk, Laju Pertumbuhan Penduduk, Distribusi Persentase Penduduk, Luas Kelurahan, dan Kepadatan Penduduk, Rasio Jenis Kelamin Menurut Kelurahan Tahun 2020

Kelurahan	Penduduk	Laju Pertumbuhan Penduduk per Tahun 2010-2020	Persentase Penduduk
(1)	(2)	(3)	(4)
1. Kesawan	5 248	3 ,42	5 ,92
2. Silalas	8 030	1 ,31	9 ,06
3. Sei Agul	24 838	1 ,92	28 ,03
4. Karang Berombak	24 585	1 ,98	27 ,75
5. Glugur Kota	9 659	1 ,97	10 ,90
6. Pulo Brayan Kota	16 242	3 ,25	18 ,33
Jumlah	88 602	2 ,20	100 ,00

Sumber: BPS, Sensus Penduduk 2020

Tabel 3.1 (Lanjutan) Jumlah Penduduk, Laju Pertumbuhan Penduduk, Distribusi Persentase Penduduk, Luas Kelurahan, dan Kepadatan Penduduk, Rasio Jenis Kelamin Menurut Kelurahan Tahun 2020

Kelurahan	Kepadatan Penduduk	Rasio Jenis Kelamin
(1)	(2)	(3)
1. Kesawan	4 951	89,5
2. Silalas	4 780	94,6
3. Sei Agul	25 345	99,2
4. Karang Berombak	87 804	99,2
5. Glugur Kota	12 383	96,7
6. Pulo Brayon Kota	26 197	95,9
Jumlah	16 408	97,3

Catatan:

*Hasil SP2020 (September)

*Laju pertumbuhan penduduk dihitung berdasarkan penduduk hasil SP2020 dengan kondisi desa/ kelurahan tahun 2020, dibandingkan dengan penduduk hasil SP2020

* Laju pertumbuhan penduduk terlalu tinggi atau negatif karena adanya perubahan pada desa/kelurahan antara SP2020 dan SP2010

Sumber: BPS, Sensus Penduduk 2020

Tabel 3.2 Jumlah Penduduk Menurut Jenis Kelamin dan Kelurahan Tahun 2020

Kelurahan	Jenis Kelamin		Jumlah (Jiwa)	
	Laki-laki (Jiwa)	Perempuan (Jiwa)		
(1)	(2)	(3)	(4)	
1. Kesawan	2 478	2 770	5 248	
2. Silalas	3 904	4 126	8 030	
3. Sei Agul	12 370	12 468	24 838	
4. Karang Berombak	12 246	12 339	24 585	
5. Glugur Kota	4 749	4 910	9 659	
6. Pulo Brayon Kota	7 950	8 292	16 242	
Jumlah	2020	43 697	44 905	88 602
	2019	36 301	37 235	73 536

Sumber: BPS, Sensus Penduduk 2020

Tabel 3.3 Jumlah Penduduk Menurut Kelompok Umur dan Jenis Kelamin Tahun 2020

Kelompok Umur	Jenis Kelamin		Jumlah (Jiwa)	
	Laki-laki (Jiwa)	Perempuan (Jiwa)		
(1)	(2)	(3)	(4)	
0 – 14	9 957	9 397	19 354	
15 – 59	30 464	31 357	61 821	
60 – 75+	3 276	4 151	7 427	
Jumlah	2020	43 697	44 905	88 602
	2019	36 301	37 235	73 536

Catatan:

Hasil Perapihan Umur dari data Administrasi Kependudukan dan sensus Penduduk 2020 (September)

Sumber: BPS, Sensus Penduduk 2020

Tabel 3.4 Jumlah Penduduk Menurut Agama dan Kelurahan Tahun 2019

Kelurahan	Islam	Kristen	Katolik	Budha	Hindu	Kong- Hucu
(1)	(2)	(3)	(4)	(5)	(6)	(7)
1. Kesawan	1 815	733	125	2 752	199	0
2. Silalas	5 592	687	148	2 065	36	0
3. Sei Agul	15 324	6 622	771	3 475	130	0
4. Karang Berombak	22 780	2 148	200	953	122	0
5. Glugur Kota	5 141	942	159	3 844	139	2
6. Pulo Brayon Kota	7 467	1 865	316	7 454	182	1
Jumlah	58 119	12 997	1 719	20 543	808	3

Sumber: KUA

Tabel 3.5 Banyaknya Mutasi Penduduk Menurut Kelurahan Tahun 2019

Kelurahan	Lahir (Jiwa)	Mati (Jiwa)	Datang (Jiwa)	Pindah (Jiwa)
(1)	(2)	(3)	(4)	(5)
1. Kesawan	0	0	28	90
2. Silalas	0	0	60	123
3. Sei Agul	0	0	320	409
4. Karang Berombak	0	0	295	321
5. Glugur Kota	0	0	75	106
6. Pulo Brayon Kota	0	0	186	239
Jumlah	0	0	964	1288

Sumber: Kantor Lurah se Kecamatan Medan Barat

Tabel 3.6 Banyaknya Warga Negara Asing Menurut Kewarganegaraan dan Kelurahan Tahun 2019

Kelurahan	Kewarganegaraan			Jumlah (Jiwa)
	Cina (Jiwa)	India (Jiwa)	Lainnya (Jiwa)	
(1)	(2)	(3)	(4)	(5)
1. Kesawan				
2. Silalas				
3. Sei Agul				
4. Karang Berombak				
5. Glugur Kota				
6. Pulo Brayan Kota				
Jumlah				

Sumber: Kantor Lurah se Kecamatan Medan Barat

Tabel 3.7 Banyaknya Warga Negara Indonesia Turunan Cina Menurut Jenis Kelamin dan Kelurahan Tahun 2019

Kelurahan	Jenis Kelamin		Jumlah (Jiwa)
	Laki-laki (Jiwa)	Perempuan (Jiwa)	
(1)	(2)	(3)	(4)
1. Kesawan			
2. Silalas			
3. Sei Agul			
4. Karang Berombak			
5. Glugur Kota			
6. Pulo Brayan Kota			
Jumlah			

Sumber: Kantor Lurah se Kecamatan Medan Barat

Tabel 3.8 Komposisi Mata Pencaharian Penduduk Menurut Kelurahan Tahun 2019

Kelurahan	Pegawai				Petani (Jiwa)
	Negeri (Jiwa)	Swasta (Jiwa)	ABRI (Jiwa)	Polisi (Jiwa)	
(1)	(2)	(3)	(4)	(5)	(6)
1. Kesawan	82	0	13	6	3
2. Silalas	109	0	3	4	7
3. Sei Agul	555	0	16	38	5
4. Karang Berombak	493	0	28	48	32
5. Glugur Kota	48	0	4	12	29
6. Pulo Brayon Kota	143	0	15	51	14
Jumlah	1 430	0	79	159	88

Sumber: Kantor Lurah se Kecamatan Medan Barat.

Tabel 3.8 Lanjutan

Kelurahan	Nelayan (Jiwa)	Peda- gang (Jiwa)	Pensiuan (Jiwa)	Lainnya (Jiwa)
(1)	(6)	(7)	(8)	(9)
1. Kesawan	1	1	40	0
2. Silalas	0	5	40	0
3. Sei Agul	2	4	148	0
4. Karang Berombak	3	4	128	0
5. Glugur Kota	4	0	20	0
6. Pulo Brayan Kota	6	7	38	0
Jumlah	16	21	414	0

Sumber: Kantor Lurah se Kecamatan Medan Barat.

IBAB IV

SOSIAL



Dari 122 Fasilitas Kesehatan yang ada di Kecamatan Medan Barat, yang terbanyak adalah Posyandu sebanyak 71.

Pasangan Usia Subur di Kecamatan Medan Barat Banyak yang menggunakan Alat Kontrasepsi Jenis Suntik, yaitu sebesar 47,4%



Kecamatan Medan Barat memiliki 24 PAUD dan TK, 28 SD, 7 SMP, 1 MTs, 16 SMA, dan 1 SMK

Terdapat 102 Tempat Ibadah di Kecamatan Medan Barat



Tercatat ada sejumlah fasilitas pendidikan di kecamatan Medan Barat yaitu sebanyak 24 PAUD dan TK, 28 SD, 7 SMP, 1 MTs, 16 SMA, 1 SMK.

4.1 Jumlah murid dan guru Sekolah Negeri dan Swasta di Kecamatan Medan Barat Tahun 2016

Tercatat sebanyak 10 049 siswa bersekolah di SD negeri dan SD swasta pada tahun 2016 di kecamatan Medan Barat. Jumlah guru yang mengajar di SD negeri dan SD swasta sebanyak 545 orang di kecamatan Medan Barat.

4.2 Rumah Sakit, Puskesmas, BPU dan BKIA di Kecamatan Medan Barat Tahun 2019

Fasilitas kesehatan yang ada di kecamatan Medan Barat dapat dikatakan masih sedikit dan belum merata tersebar di tiap kelurahannya. Pada tahun 2019 tercatat ada sebanyak 2 rumah sakit, 3 puskesmas, 1 pustu, dan 7 BPU.

4.3 Posyandu, Dokter dan Bidan yang melayani KB di Kecamatan Medan Barat Tahun 2019

Tenaga medis yang terdapat di kecamatan Medan Barat ini sudah cukup tersebar di tiap kelurahan dimana pendistribusiannya disesuaikan dengan kebutuhan tiap-tiap kelurahan. Terdapat sebanyak 71 posyandu, 24 dokter, dan 18 bidan di kecamatan Medan Barat. Penduduk kecamatan Medan Barat tergolong sudah banyak yang berpartisipasi dalam penekanan angka penduduk. Terlihat dari sejumlah wanita usia subur, lebih dari setengahnya yang sudah menggunakan alat kontrasepsi.

4.4 Sarana Ibadah dan lapangan olah raga di Kecamatan Medan Barat Tahun 2019

Hampir di setiap kelurahan di kecamatan Medan Barat ini terdapat sarana ibadah tiap-tiap agama. Sarana olah raga belum tersedia secara merata di kecamatan Medan Barat.

Gambar 4.1: Jumlah Sekolah PAUD dan Taman Kanak-kanak (TK) Menurut Kelurahan Tahun 2019



Sumber: Puskesmas Kecamatan Medan Barat.

Gambar 4.2: Jumlah Sekolah Sekolah Dasar (SD) Menurut Kelurahan Tahun 2019



Sumber: PPLKB Kecamatan Medan Barat.

Tabel 4.1 Jumlah Sekolah, Murid, Guru, dan Rasio Murid-Guru PAUD dan Taman Kanak-kanak (TK) Menurut Kelurahan Tahun 2019

Kelurahan	Sekolah	Murid	Guru	Rasio Murid-Guru
(1)	(2)	(3)	(4)	(5)
1. Kesawan	1			
2. Silalas	1			
3. Sei Agul	5			
4. Karang Berombak	6			
5. Glugur Kota	3			
6. Pulo Brayan Kota	2			
Jumlah	18			
2018	24			

Sumber: Kantor Lurah se Kecamatan Medan Barat.

Tabel 4.2 Jumlah Sekolah, Murid, Guru, dan Rasio Murid-Guru Sekolah Dasar (SD) Menurut Kelurahan Tahun 2019

Kelurahan	Sekolah	Murid	Guru	Rasio Murid-Guru
(1)	(2)	(3)	(4)	(5)
1. Kesawan				
2. Silalas				
3. Sei Agul				
4. Karang Berombak				
5. Glugur Kota				
6. Pulo Brayan Kota				
Jumlah				
	2018	28		

Sumber: Dinas Pendidikan Kecamatan Medan Barat.

Tabel 4.3 Jumlah Sekolah, Murid, Guru, dan Rasio Murid-Guru Madrasah Ibtidaiyah (MI) Menurut Kelurahan Tahun 2019

Kelurahan	Sekolah	Murid	Guru	Rasio Murid-Guru
(1)	(2)	(3)	(4)	(5)
1. Kesawan				
2. Silalas				
3. Sei Agul				
4. Karang Berombak				
5. Glugur Kota				
6. Pulo Brayan Kota				
Jumlah				
2018	1	-	-	-

Sumber: Kantor Lurah se Kecamatan Medan Barat.

Tabel 4.4 Jumlah Sekolah, Murid, Guru, dan Rasio Murid-Guru Sekolah Menengah Pertama (SMP) Menurut Kelurahan Tahun 2019

Kelurahan	Sekolah	Murid	Guru	Rasio Murid-Guru
(1)	(2)	(3)	(4)	(5)
1. Kesawan				
2. Silalas				
3. Sei Agul				
4. Karang Berombak				
5. Glugur Kota				
6. Pulo Brayan Kota				
Jumlah				
2018				
7				

Sumber: Kantor Lurah se Kecamatan Medan Barat.

Tabel 4.5 Jumlah Sekolah, Murid, Guru, dan Rasio Murid-Guru Madrasah Tsanawiyah (MTs) Menurut Kelurahan Tahun 2019

Kelurahan	Sekolah	Murid	Guru	Rasio Murid-Guru
(1)	(2)	(3)	(4)	(5)
1. Kesawan				
2. Silalas				
3. Sei Agul				
4. Karang Berombak				
5. Glugur Kota				
6. Pulo Brayan Kota				
Jumlah				
2018	1	-	-	-

Sumber: Kantor Depdikbud Kecamatan Medan Barat

Tabel 4.6 Jumlah Sekolah, Murid, Guru, dan Rasio Murid-Guru Sekolah Menengah Atas (SMA) Menurut Kelurahan Tahun 2019

Kelurahan	Sekolah	Murid	Guru	Rasio Murid-Guru
(1)	(2)	(3)	(4)	(5)
1. Kesawan				
2. Silalas				
3. Sei Agul				
4. Karang Berombak				
5. Glugur Kota				
6. Pulo Brayan Kota				
Jumlah				
2018				
		16		

Sumber: Kantor Depdikbud Kecamatan Medan Barat

Tabel 4.7 Jumlah Sekolah, Murid, Guru, dan Rasio Murid-Guru Madrasah Aliyah (MA) Menurut Kelurahan Tahun 2019

Kelurahan	Sekolah	Murid	Guru	Rasio Murid-Guru
(1)	(2)	(3)	(4)	(5)
1. Kesawan				
2. Silalas				
3. Sei Agul				
4. Karang Berombak				
5. Glugur Kota				
6. Pulo Brayan Kota				
Jumlah				
2018				

Sumber: Kantor Depdikbud Kecamatan Medan Barat

Tabel 4.8 Jumlah Sekolah, Murid, Guru, dan Rasio Murid-Guru Sekolah Menengah Atas (SMK) Menurut Kelurahan Tahun 2019

Kelurahan	Sekolah	Murid	Guru	Rasio Murid-Guru
(1)	(2)	(3)	(4)	(5)
1. Kesawan				
2. Silalas				
3. Sei Agul				
4. Karang Berombak				
5. Glugur Kota				
6. Pulo Brayan Kota				
Jumlah				
2018				
	1			

Sumber: Kantor Depdikbud Kecamatan Medan Barat

Tabel 4.9 Banyaknya Sarana Kesehatan Umum Menurut Kelurahan Tahun 2019

Kelurahan	Rumah Sakit	Puskesmas	Pustu	BPU
(1)	(2)	(3)	(4)	(5)
1. Kesawan	0	0	0	0
2. Silalas	0	1	0	0
3. Sei Agul	0	1	0	0
4. Karang Berombak	0	0	0	0
5. Glugur Kota	0	1	0	0
6. Pulo Brayon Kota	0	1	0	0
Jumlah	0	4	0	0
2018	2	3	1	7

Sumber: Puskesmas Kecamatan Medan Barat

Tabel 4.9 Lanjutan

Kelurahan	Posyandu	Poskeskel	Tempat Praktek Dokter	Tempat Praktek Bidan
(1)	(6)	(7)	(8)	(9)
1. Kesawan	3	0	0	0
2. Silalas	9	0	0	1
3. Sei Agul	13	0	2	2
4. Karang Berombak	4	0	0	2
5. Glugur Kota	4	0	0	1
6. Pulo Brayan Kota	9	0	0	2
Jumlah	42	0	0	8
2018	64	0	28	10

Sumber: Puskesmas Kecamatan Medan Barat

Tabel 4.10 Banyaknya Tenaga Kesehatan Menurut Kelurahan Tahun 2019

Kelurahan	Dokter (Jiwa)	Bidan (Jiwa)	Perawat (Jiwa)
(1)	(2)	(3)	(4)
1. Kesawan	24	0	11
2. Silalas	12	3	6
3. Sei Agul	67	6	27
4. Karang Berombak	40	12	17
5. Glugur Kota	4	1	3
6. Pulo Brayon Kota	18	7	7
Jumlah	165	29	81
2018	24	15	0

Sumber: Puskesmas Kecamatan Medan Barat

Tabel 4.11 Banyaknya Pasangan Usia Subur (PUS) Menurut Jenis Alat Kontrasepsi dan Kelurahan Tahun 2019

Kelurahan	P U S	Jenis Alat Kontrasepsi		
		Spiral/ I U D	M O P	M O W
(1)	(2)	(3)	(4)	(5)
1. Kesawan	0	0	0	0
2. Silalas	0	0	0	0
3. Sei Agul	0	0	0	0
4. Karang Berombak	0	0	0	0
5. Glugur Kota	0	0	0	0
6. Pulo Brayon Kota	0	0	0	0
Jumlah	0	0	0	0
2018	6 310	463	16	489

Sumber: PPLKB Kecamatan Medan Barat

Tabel 4.11 Lanjutan

Kelurahan	Jenis Alat Kontrasepsi			
	Implant	Suntik	Pil	Kondom
(1)	(6)	(7)	(8)	(9)
1. Kesawan	0	0	0	0
2. Silalas	0	0	0	0
3. Sei Agul	0	0	0	0
4. Karang Berombak	0	0	0	0
5. Glugur Kota	0	0	0	0
6. Pulo Brayon Kota	0	0	0	0
Jumlah	0	0	0	
2018	344	2 070	686	317

Sumber: PPLKB Kecamatan Medan Barat

Tabel 4.12 Banyaknya Sarana Ibadah Menurut Kelurahan Tahun 2019

Kelurahan	Mesjid	Langgar/ Mushola	Gereja	Vihara	Kuil/ Pura	Kelen- teng
(1)	(2)	(3)	(4)	(5)	(6)	(7)
1. Kesawan	5	5	0	0	2	0
2. Silalas	6	1	1	0	0	0
3. Sei Agul	10	3	9	0	4	0
4. Karang Berombak	8	8	2	0	1	0
5. Glugur Kota	4	3	2	0	5	0
6. Pulo Brayan Kota	3	8	5	2	5	0
Jumlah		26	19	2	17	0
2017	39	25	15	6	2	9

Sumber: KUA Kecamatan Medan Barat

Tabel 4. 13 Banyaknya Nikah, Talak, Cerai dan Rujuk Menurut Tahun 2019

Kelurahan	Nikah	Talak	Cerai	Rujuk
(1)	(2)	(3)	(4)	(5)
1. Kesawan	0	0	0	0
2. Silalas	0	0	0	0
3. Sei Agul	0	0	0	0
4. Karang Berombak	0	0	0	0
5. Glugur Kota	0	0	0	0
6. Pulo Brayan Kota	0	0	0	0
Jumlah	0	0	0	0
2017	290	0	0	0

Sumber: KUA Kecamatan Medan Barat

Tabel 4.14 Banyaknya Sarana Lapangan Olahraga Menurut Jenis Olahraga dan Kelurahan Tahun 2019


Kelurahan	Jenis Olahraga					
	Bola Kaki	Bola Volly	Bulu tangkis	Tenis Meja	Futsal	Basket
(1)	(2)	(3)	(4)	(5)	(6)	(7)
1. Kesawan	0	0	0	0	0	0
2. Silalas	0	0	0	0	0	0
3. Sei Agul	0	0	0	0	0	0
4. Karang Berombak	0	0	0	0	0	0
5. Glugur Kota	0	0	0	0	0	0
6. Pulo Brayon Kota	0	0	0	0	0	0
Jumlah	0	0	4	0	0	0
2018	0	1	4	1	1	0

Sumber: Kantor Lurah se Kecamatan Medan Barat

BAB V INDUSTRI, ENERGI, DAN AIR MINUM



Tahun 2018 di Kecamatan Medan Barat terdapat 5 Industri Besar/Sedang, 103 Industri Kecil, dan 42 Kerajinan Rumah Tangga.



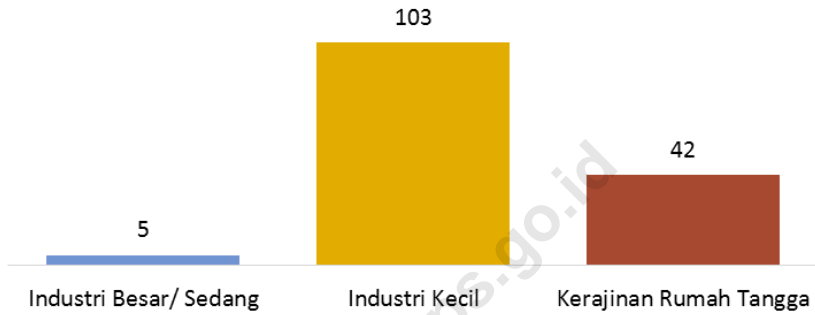
5.1 Banyaknya Perusahaan Industri Besar, Sedang, Kecil dan Kerajinan Rumah Tangga di Kecamatan Medan Barat Tahun 2019

Perusahaan industri di Medan Barat sudah mulai bermunculan. Tercatat pada tahun terdapat 5 industri besar sedang dan 39 industri rumah tangga di kecamatan Medan Barat. Kelurahan Kesawan merupakan daerah kawasan industri di kecamatan Medan Barat ini.

5.2 Banyaknya Rumah Tangga Pelanggan Listrik Negara dan air minum PAM di Kecamatan Medan Barat Tahun 2019

Pada tahun ini, penyediaan listrik dari PLN dan penyediaan air dari PAM sudah mulai membaik. Tercatat sebanyak 25 682 rumah tangga yang berlangganan listrik PLN dan 25 682 rumah tangga yang berlangganan air PAM di kecamatan Medan Barat.

Gambar 5.1: Banyaknya Perusahaan Industri Besar/Sedang, Kecil, dan Rumah Tangga Tahun 2018



Sumber: Kantor Lurah se Kecamatan Medan Barat.

Tabel 5.1 Banyaknya Perusahaan Industri Besar/Sedang, Kecil, dan Rumah Tangga Menurut Kelurahan Tahun 2019

Kelurahan	Industri Besar/ Sedang	Industri Kecil	Kerajinan Rumah Tangga
(1)	(2)	(3)	(4)
1. Kesawan	0	0	0
2. Silalas	0	0	0
3. Sei Agul	0	3	0
4. Karang Berombak	0	5	0
5. Glugur Kota	0	0	0
6. Pulo Brayan Kota	0	2	0
Jumlah	0	10	0
2018	5	103	42

Sumber: Kantor Lurah se Kecamatan Medan Barat.

Tabel 5.2 Banyaknya Rumah Tangga Pelanggan Listrik Negara Menurut Kelurahan Tahun 2019

Kelurahan	Banyaknya Pelanggan Rumah Tangga (pelanggan)	Banyaknya Pelanggan Non-Ruta (pelanggan)	Jumlah (pelanggan)
(1)	(2)	(3)	(4)
1. Kesawan	1 664	0	0
2. Silalas	2 504	0	0
3. Sei Agul	7 468	0	0
4. Karang Berombak	7 474	0	0
5. Glugur Kota	2 857	0	0
6. Pulo Brayon Kota	4 934	0	0
Jumlah	26 901	0	0

Sumber: Kantor Lurah se Kecamatan Medan Barat.

Tabel 5.3 Banyaknya Rumah Tangga Pelanggan Gas Negara Menurut Kelurahan Tahun 2019

Kelurahan	Banyaknya Pelanggan Rumah Tangga (pelanggan)	Banyaknya Pelanggan Non-Ruta (pelanggan)	Jumlah (pelanggan)
(1)	(2)	(3)	(4)
1. Kesawan	0	0	0
2. Silalas	0	0	0
3. Sei Agul	0	0	0
4. Karang Berombak	0	0	0
5. Glugur Kota	0	0	0
6. Pulo Brayan Kota	0	0	0
Jumlah	0	0	0

2018

Sumber: Kantor Lurah se Kecamatan Medan Barat

Tabel 5.4 Banyaknya Rumah Tangga Pelanggan Air Minum Melalui PAM Menurut Kelurahan Tahun 2019

Kelurahan	Banyaknya Pelanggan Rumah Tangga (pelanggan)	Banyaknya Pelanggan Non-Ruta (pelanggan)	Jumlah (pelanggan)
(1)	(2)	(3)	(4)
1. Kesawan	0	0	0
2. Silalas	0	0	0
3. Sei Agul	0	0	0
4. Karang Berombak	0	0	0
5. Glugur Kota	0	0	0
6. Pulo Brayon Kota	0	0	0
Jumlah	0	0	0
2017	26 429	0	26 429

Sumber: Kantor Lurah se Kecamatan Medan Barat

BAB VI

EKONOMI

Di Kecamatan Medan Barat terdapat 5 Pasar, 65 Pertokoan, 22 Swalayan/Minimarket. Penyumbang terbanyak adalah Kelurahan Pulo Brayan Kota yaitu 2 Pasar, 45 Kelompok Pertokoan, dan 2 Swalayan/Minimarket.



Di Kecamatan Medan Barat terdapat 5 SPBU, 90 Bengkel Sepeda Motor, 44 Bengkel Mobil, 19 Doorsmer Mobil, dan 46 Doorsmer Sepeda Motor.

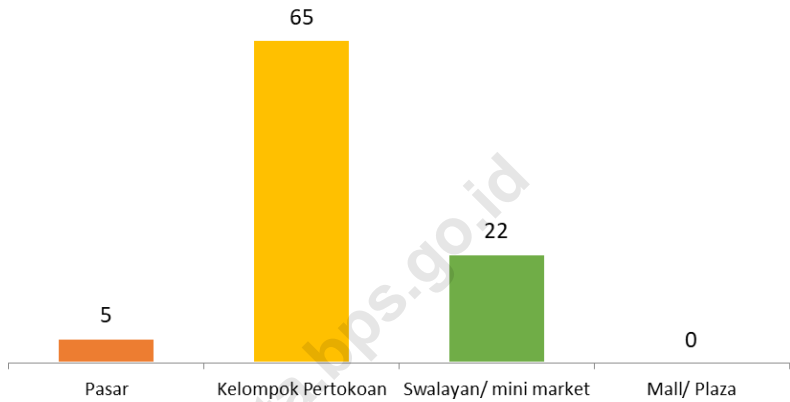
Ekonomi di Kecamatan Medan Barat

Sejumlah pasar dan pertokoan mulai cukup ramai mendukung kegiatan perekonomian di kecamatan Medan Barat, diantaranya terdapat 5 pasar, 65 pertokoan dan 22 swalayan. Terdapat 5 SPBU di kecamatan Medan Barat. Untuk fasilitas bengkel kendaraan bermotor, terdapat sejumlah bengkel di kecamatan ini yaitu sebanyak 90 bengkel sepeda motor dan 44 bengkel mobil.

<https://medankota.bps.go.id>

Ekonomi

Gambar 6.1: Banyaknya Pasar dan pertokoan per kelurahan di Kec. Medan Barat tahun 2019



Sumber: Kantor Lurah se Kecamatan Medan Barat.

Tabel 6.1 Jumlah Pasar, Kelompok Pertokoan, Swalayan/Minimarket, dan Mall/Plaza Menurut Kelurahan Tahun 2019

Kelurahan	Pasar	Kelompok Pertokoan	Swalayan/mini market	Mall/Plaza
(1)	(2)	(3)	(4)	(5)
1. Kesawan	1	10	2	0
2. Silalas	0	5	3	0
3. Sei Agul	1	3	8	1
4. Karang Berombak	0	2	6	0
5. Glugur Kota	1	3	3	0
6. Pulo Brayan Kota	2	20	2	0
Jumlah	5	45	22	1
2018	5	63	20	0

Sumber: Kantor Lurah se Kecamatan Medan Barat

Tabel 6.2 Jumlah Pasar Menurut Pengelola dan Kelurahan Tahun 2019

Kelurahan	Klasifikasi Pengelola		
	Pasar dikelola Pemerintah	Pasar dikelola Swasta	Pasar Tanpa Pengelola
(1)	(2)	(3)	(4)
1. Kesawan	0	0	0
2. Silalas	0	0	0
3. Sei Agul	0	0	1
4. Karang Berombak	0	0	0
5. Glugur Kota	1	0	0
6. Pulo Brayan Kota	0	0	0
Jumlah	1	0	1
2018	3	3	1

Sumber: Kantor Lurah se Kecamatan Medan Barat.

Tabel 6.3 Jumlah SPBU dan Agen Minyak Tanah (Pangkalan) Menurut Kelurahan Tahun 2019

Kelurahan	SPBU	Jumlah Agen Minyak Tanah
(1)	(2)	(3)
1. Kesawan	0	0
2. Silalas	2	0
3. Sei Agul	0	0
4. Karang Berombak	1	0
5. Glugur Kota	0	0
6. Pulo Brayan Kota	1	0
Jumlah	4	0
2018	5	2

Sumber: Kantor Lurah se Kecamatan Medan Barat

Tabel 6.4 Jumlah Bengkel Sepeda Motor dan Bengkel Mobil Menurut Kelurahan Tahun 2019

Kelurahan	Bengkel Sepeda Motor	Bengkel Mobil
(1)	(2)	(3)
1. Kesawan	2	0
2. Silalas	2	3
3. Sei Agul	4	2
4. Karang Berombak	5	0
5. Glugur Kota	1	1
6. Pulo Brayan Kota	6	2
Jumlah	20	8
2018	90	44

Sumber: Kantor Lurah se Kecamatan Medan Barat

Tabel 6.5 Banyaknya Tempat Pencucian Mobil (Doorsmer) Menurut Kelurahan Tahun 2019

Kelurahan	Banyaknya Doorsmer Mobil	Banyaknya Doorsmer Sepeda motor
(1)	(2)	(3)
1. Kesawan	1	0
2. Silalas	2	2
3. Sei Agul	3	3
4. Karang Berombak	2	5
5. Glugur Kota	1	1
6. Pulo Brayan Kota	1	3
Jumlah	10	18
2018	18	51

Sumber: Kantor Lurah se Kecamatan Medan Barat

BAB VII

HOTEL, RESTORAN, DAN PARIWISATA

DI KECAMATAN MEDAN BARAT TAHUN 2019 TERDAPAT



12 HOTEL/LOSMEN

TIDAK ADA BISOKOP
BIOSKOP



70 RESTORAN/RUMAH MAKAN
177 WARUNG MAKAN/MINUM

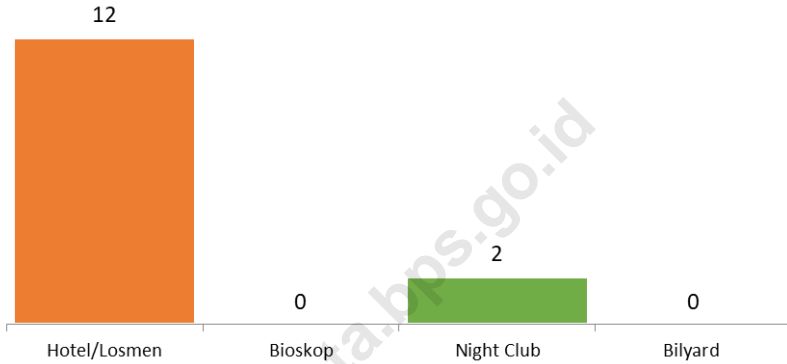
Hotel, restoran dan pariwisata di kecamatan Medan Barat tahun

Medan Barat memiliki beberapa fasilitas sektor pariwisata diantaranya hotel, night club dan bilyar. Restoran dan warung makan pun sudah cukup banyak di kecamatan Medan Barat. Dari semua kelurahan di kecamatan Medan Barat ini, kelurahan Kesawan memiliki restoran dan rumah makan terbanyak.

<https://medankota.bps.go.id>

Hotel, Restoran, dan Pariwisata

Gambar 7.1: Jumlah Hotel, Bioskop, *Night Club* dan Bilyard Menurut Kelurahan Tahun 2019



Sumber: Kantor Lurah se Kecamatan Medan Barat

Tabel 7.1 Jumlah Hotel, Bioskop, Night Club dan Bilyard Menurut Kelurahan Tahun 2019

Kelurahan	Hotel/ Losmen	Bioskop	Night Club/ Karaoke	Bilyard
(1)	(2)	(3)	(4)	(5)
1. Kesawan	3	1	0	0
2. Silalas	1	0	0	0
3. Sei Agul	0	0	0	0
4. Karang Berombak	1	0	0	0
5. Glugur Kota	2	0	0	0
6. Pulo Brayan Kota	1	0	0	0
Jumlah	8	1	0	0
2018	11	0	2	0

Sumber: Kantor Lurah Kecamatan Medan Barat

Tabel 7.2 Banyaknya Rumah Makan/Restoran dan Warung Minum Menurut Kelurahan Tahun 2019

Kelurahan	Restoran/ R.Makan	Warung Makan/ Minum
(1)	(2)	(3)
1. Kesawan	3	2
2. Silalas	3	10
3. Sei Agul	1	15
4. Karang Berombak	1	10
5. Glugur Kota	0	5
6. Pulo Brayon Kota	0	10
Jumlah	8	52
2018	64	173

Sumber: Kantor Lurah se Kecamatan Medan Barat

Tabel 7.3 Jumlah Panti Pijat, Massege, Pangkas, Salon dan Praktek Dukun Patah Menurut Kelurahan Tahun 2019

Kelurahan	Panti Pijat/ Massege	T.Pangk as	Salon Kecantik an	Dukun Patah
(1)	(2)	(3)	(4)	(5)
1. Kesawan	0	1	1	0
2. Silalas	1	2	1	0
3. Sei Agul	0	3	3	0
4. Karang Berombak	0	5	2	1
5. Glugur Kota	0	2	1	0
6. Pulo Brayan Kota	1	3	0	0
Jumlah	2	14	8	1
2018	12	19	38	1

Sumber: Kantor Lurah se Kecamatan Medan Barat.

Tabel 7.4 Jumlah Tempat Video Game/Play Station, Penyewaan Kaset Video/VCD/DVD dan Warnet/Game Online Menurut Kelurahan Tahun 2019

Kelurahan	Video Game/ Play Station	Penyewaan Kaset Video/ VCD/ DVD	Warnet/ Game Online
(1)	(2)	(3)	(4)
1. Kesawan	0	0	0
2. Silalas	0	0	0
3. Sei Agul	0	0	0
4. Karang Berombak	0	0	0
5. Glugur Kota	0	0	0
6. Pulo Brayon Kota	0	0	0
Jumlah	0	0	0
2018			

Sumber: Kantor Lurah se Kecamatan Medan Barat.

BAB VIII

KEUANGAN DAN HARGA

Pada Tahun 2019 di Kecamatan
Medan Barat terdapat

23 Bank

5 Valuta Asing

7 Leasing/Finance

4 Koperasi

3 Pegadaian



Banyaknya Lembaga Keuangan menurut Kelurahan di Kecamatan Medan Barat Tahun

Ketersediaan fasilitas keuangan untuk menunjang kegiatan ekonomi masyarakat di kecamatan Medan Barat sudah cukup ramai. Terdapat 23 bank, 7 leasing, 5 valas, 4 koperasi dan 3 pegadaian di kecamatan Medan Barat tahun 2019.

<https://medankota.bps.go.id>

Tabel 8.1 Banyaknya Lembaga Keuangan Menurut Kelurahan Tahun 2019

Kelurahan	BANK	Leasing/ Finance	Valuta Asing
(1)	(2)	(3)	(4)
1. Kesawan	10	0	3
2. Silalas	2	1	0
3. Sei Agul	2	1	1
4. Karang Berombak	2	2	0
5. Glugur Kota	2	0	0
6. Pulo Brayon Kota	9	2	2
Jumlah	27	6	6
2018	18	7	5

Sumber: Kantor Lurah se Kecamatan Medan Barat

Tabel 8.1 Lanjutan

Kelurahan	Koperasi	Pegadaian	Jumlah
(1)	(5)	(6)	(7)
1. Kesawan	0	0	0
2. Silalas	0	1	0
3. Sei Agul	0	1	0
4. Karang Berombak	0	1	0
5. Glugur Kota	0	1	0
6. Pulo Brayan Kota	0	1	0
Jumlah	0	5	0
2018	4	3	37

Sumber: Kantor Lurah se Kecamatan Medan Barat

The image features a central graphic consisting of a large circle. The circle is divided into two main sections: a dark grey section on the left and a bright blue section on the right. The word "LAMPIRAN" is written in bold, white, uppercase letters across the center of the circle. The circle is surrounded by several concentric, broken lines in shades of blue and black, creating a dynamic, layered effect. The background is a light blue gradient on the left and a dark grey gradient on the right.

LAMPIRAN

Lampiran

Daftar 1: Nama Camat dan Lamanya menjabat di Kecamatan Medan Barat sejak Tahun 1974 s/d sekarang.

No.	N a m a	Tahun Masa Jabatan
(1)	(2)	(3)
1.	Tahzan Ginting	3 tahun
2.	Fahrurazi	1974 – 1978
3.	Abu Hanifah	1978 – 1982
4.	Gazali Pane	1982 -
5.	A. Rahman	
6.	Anwar Ritonga	
7.	Ali Chan	1996 – 1999
8.	Drs. H. Maulana	1999 – 2001
9.	Hutagalung	
10.	H. Pardamean Siregar, SH	2005 – 2010
11.	Syahrul Efendi Rambe, S.Sos	2010-2012
12.	Sutan Tolang Lubis, SSTP, MSP	2012-2014
13.	Rasyid Ridho Nasution, SSTP	2014- sekarang

Sumber: Kantor Camat Medan Barat.

Lampiran

Daftar 2: Nama Lurah dan Lamanya Menjabat menurut Kelurahan di Kecamatan Medan Barat.

No.	N a m a	Lamanya Menjabat
(1)	(2)	(3)
1.	<u>Kesawan</u>	
-	Maswan Harahap	2013-sekarang
-	Sutan Tolang Lubis	2012
-	Indra Utama, S.Stp	2012
-	H. Zakaria Purba	2006 – 2012
-	Azwar	3 tahun
-	Drs. Imran	3 tahun
-	Syamsuar Siregar	11 tahun
-	A. Halmi	11 tahun
-	(.....) *jika ada	
-		
2.	<u>Silalas</u>	
-	Irfan Arfiandy S.STP	2014 s/d sekarang
-	Ikhwansyah Rozainur	2013 - 2014
-	A Sa’i Samosir	2006 – 2012
-	Amrisyah	3 tahun
-	Zainuddin	3 tahun
-	A. Hakim Harahap	11 tahun
-	Sofyan Ritonga	4 tahun
-	Kuddin Kudadiri	11 tahun
-	(.....) *jika ada	

Daftar 2: Lanjutan

No.	N a m a	Lamanya Menjabat
(1)	(4)	(5)
3.	<u>SEI AGUL</u>	
	- Erfin Muharmansyah S.sos	2013 s/d sekarang
	- Yuda P. Setiawan,S.Stp, MSP	
	- Drs. Afrizal, MAP	2012 1 Tahun
	- Hasan Basri	2 Tahun
	- Irwansyah Lubis	4 tahun
	- Suka Dame Damanik	6 tahun
	- Hasan Laksa Nst.	10 tahun
	- Bahren Hsb	10 tahun
	- A. Zulfikar Rambe	10 tahun
	(.....) *jika ada	2 tahun
4.	<u>Karang Berombak</u>	
	- Suhardi,SE	2012 s/d sekarang
	- Edwin Faisal	5 tahun
	- Raimuddin Siregar	5 tahun
	- Zakaria Purba	5 tahun
	- M. Yunus	5 tahun
	- Hj. Nurhayati	5 tahun
	(.....) *jika ada	
5.	<u>Glugur Kota</u>	
	- Abdul Razak	2012 s/d sekarang
	- Emir Mahbob Lubis	5 tahun
	- Bahar Effendi	5 tahun
	- Fery Suheri	3 tahun
	(.....) *jika ada	

Daftar 2: Lanjutan

6.	<u>Pulo Brayan Kota</u>	
-	Sutrisno	Juni 2013 s/d sekarang
-	Saat Sinaga	2012-2013
-	Binu Hajar, S.Sos	2 tahun
-	Zakaria Z S. Ag	3 tahun
-	Suwarno	1 tahun
-	Suhermanto	3 tahun
-	Amiruddin	3 tahun
-	Maslan	6 tahun
-	Badian Siregar	8 tahun
-	(.....) *jika ada	

Sumber: Kantor Camat Medan Barat.

DATA

MENCERDASKAN BANGSA



**BADAN PUSAT STATISTIK
KOTA MEDAN**

Jl. Gaperta No. 311 Helvetia - Medan 20124

Telp : (061) 8449285, Fax : (061) 8449270

Homepage : <http://medankota.bps.go.id>

E-mail : bps1275@bps.go.id

ISBN 978-602-405-203-4

