

Kecamatan

KAWANGKOAN DALAM ANGKA

Kawangkoan Subdistrict in Figures

2019



Kecamatan

KAWANGKOAN DALAM ANGKA

Kawangkoan Subdistrict in Figures

2019



<https://mirahasakanbps.go.id/>

Kecamatan Kawangkoan Dalam Angka

Kawangkoan Subdistrict in Figures

2019

ISBN: 978-602-5664-40-3

No. Publikasi/*Publication Number*: 71020.1727

Katalog/*Catalog*: 1102001.7102120

Ukuran Buku/*Book Size*: 14,8 cm x 21 cm

Jumlah Halaman/*Number of Pages*: xx + 57 halaman /*pages*

Naskah/*Manuscript*:

Badan Pusat Statistik Kabupaten Minahasa / *BPS-Statistics of Minahasa Regency*

Penyunting/*Editor*:

Seksi Integrasi Pengolahan dan Diseminasi Statistik/ *Statistical Integration Processing and Dissemination Section*

Gambar Kulit/*Cover Designed by*:

Badan Pusat Statistik Kabupaten Minahasa / *BPS-Statistics of Minahasa Regency*

Diterbitkan oleh/*Published by*:

© BPS Kabupaten Minahasa/*BPS-Statistics of Minahasa Regency*

Dicetak oleh/*Printed by*:

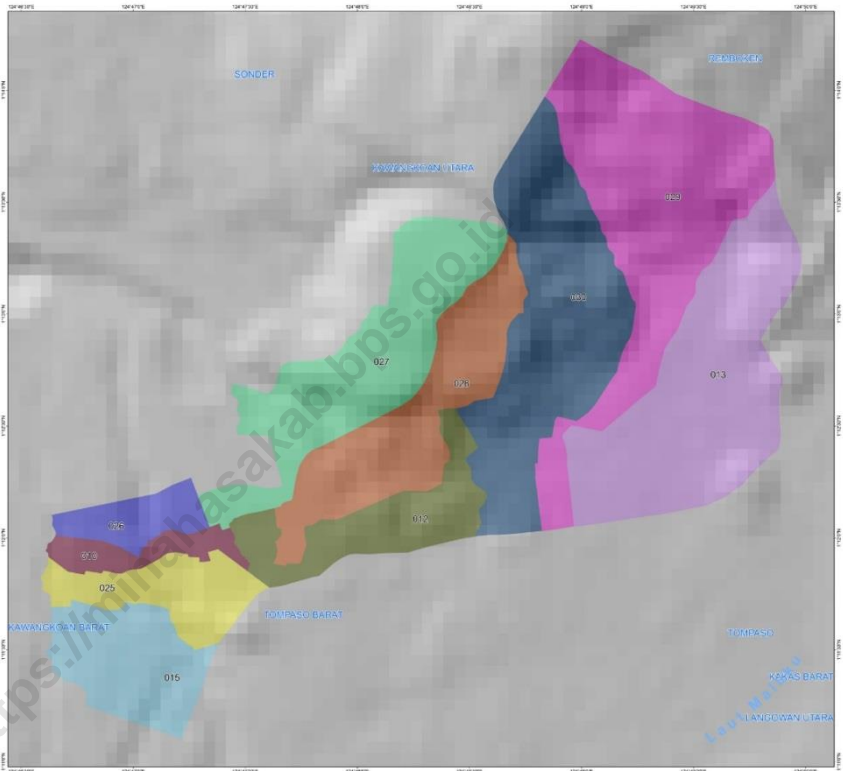
CV. Bahu Bahtera Indah

Dilarang mengumumkan, mendistribusikan, mengomunikasikan, dan/atau mengganggakan sebagian atau seluruh isi buku ini untuk tujuan komersial tanpa izin tertulis dari Badan Pusat Statistik

Prohibited to announce, distribute, communicate, and/or copy part or all of this book for commercial purpose without permission from BPS-Statistics Indonesia

PETA WILAYAH KECAMATAN KAWANGKOAN

MAP OF KAWANGKOAN SUBDISTRICT



<p style="text-align: center;">PETA WILAYAH KECAMATAN KAWANGKOAN KABUPATEN MINAHASA TAHUN 2012</p> <div style="text-align: center;"> </div> <div style="text-align: center;"> <p>Skala 1 : 11.000</p> </div>	<p style="text-align: center;">Legenda</p> <p style="text-align: center;">Kelurahan / Desa</p> <table style="width: 100%; border: none;"> <tr> <td style="width: 50%; border: none;"> <ul style="list-style-type: none"> 010, SENDANGAN 012, KINALI 013, TONDEGESAN 015, KANONANG TIGA 025, SENDANGAN SELATAN </td> <td style="width: 50%; border: none;"> <ul style="list-style-type: none"> 026, SENDANGAN UTARA 027, LINER SATU 028, KINALI SATU 029, TONDEGESAN SATU 030, TONDEGESAN DUA </td> </tr> </table>	<ul style="list-style-type: none"> 010, SENDANGAN 012, KINALI 013, TONDEGESAN 015, KANONANG TIGA 025, SENDANGAN SELATAN 	<ul style="list-style-type: none"> 026, SENDANGAN UTARA 027, LINER SATU 028, KINALI SATU 029, TONDEGESAN SATU 030, TONDEGESAN DUA 	<p style="text-align: center;"> BPS Provinsi Sulawesi Utara</p> <div style="text-align: center;"> <p style="font-size: small;">Inset Peta</p> <p style="font-size: x-small;">Skala 1 : 500.000</p> </div> <p style="font-size: x-small;">Sumber: Peta Wilayah Administratif BAKOSURTANAL, Tahun 1994 (versi DPLD, 2012)</p>
<ul style="list-style-type: none"> 010, SENDANGAN 012, KINALI 013, TONDEGESAN 015, KANONANG TIGA 025, SENDANGAN SELATAN 	<ul style="list-style-type: none"> 026, SENDANGAN UTARA 027, LINER SATU 028, KINALI SATU 029, TONDEGESAN SATU 030, TONDEGESAN DUA 			




KATA PENGANTAR

Kecamatan Kawangkoan Dalam Angka 2019 merupakan publikasi tahunan yang diterbitkan oleh BPS Kabupaten Minahasa. Disadari bahwa publikasi ini belum sepenuhnya memenuhi harapan pihak pemakai data khususnya para perencana, namun diharapkan dapat membantu melengkapi penyusunan rencana pembangunan di Kecamatan Kawangkoan, Kabupaten Minahasa.

Publikasi ini dapat terwujud berkat kerja sama dan bantuan dari berbagai pihak baik instansi pemerintah maupun swasta. Kepada semua pihak yang telah memberikan bantuan disampaikan penghargaan dan terima kasih yang sebesar – besarnya.

Walaupun publikasi ini telah disiapkan sebaik-baiknya, namun disadari masih ada kekurangan dan kesalahan yang terjadi. Untuk perbaikan publikasi ini, tanggapan dan saran yang bersifat konstruktif dari para pemakai sangat diharapkan.

Tondano, September 2019
Koordinator Statistik Kecamatan
Kawangkoan



GEMAYEL G. SAHIU, S.Si




PREFACE

Kawangkoan Subdistrict in Figures 2019 an annual publication written by BPS Regency of Minahasa. Honestly, this publication has not perfect yet and has not filled the user's hope, especially for the planners yet, but hopely it can help to equip compilation of development planning in this new regency.

This comprehensive publication has been made possible with the assistance and contribution from several governmental institutions and private organizations. To all parties who have been involved in the preparation of this publication, I would like to express my sincerest appreciation and gratitude.

Comments and constructive suggestions for the improvement of this publication are always welcome.

*Tondano, September 2019
Statistical Coordinator of
Kawangkoan Subdistrict*



GEMAYEL G. SAHIU, S.Si

DAFTAR ISI/CONTENTS

	halaman <i>page</i>
Peta Wilayah Kecamatan Kawangkoan	v
<i>Map Of Kawangkoan Subdistrict</i>	v
Kata Pengantar	vii
<i>Preface</i>	viii
Daftar Isi/ <i>Contents</i>	ix
Daftar Tabel/ <i>List Of Tables</i>	xi
Daftar Gambar/ <i>List Of Figures</i>	xvii
Penjelasan Umum/ <i>Explanatory Notes</i>	xix
1 Geografi dan Iklim.....	1
<i>Geography and Climate</i>	1
2.1 Geografi/ <i>Geography</i>	6
2 Pemerintahan	9
<i>Government</i>	9
2.1 Wilayah Administratif/ <i>Administrative Area</i>	12
2.2 Pegawai Negeri Sipil/ <i>Civil Servants</i>	13
3 Kependudukan dan Ketenagakerjaan	15
<i>Population and Employment</i>	15
3.1 Kependudukan/ <i>Population</i>	17
4 Sosial	19
<i>Social</i>	19
4.1 Pendidikan/ <i>Education</i>	21
4.2 Kesehatan/ <i>Health</i>	25
4.3 Agama/ <i>Religion</i>	37
5 Pertanian.....	38
<i>Agriculture</i>	38
5.1 Tanaman Pangan/ <i>Food Crops</i>	39
5.2 Peternakan.....	44

6	Industri, Pertambangan, Energi, dan Konstruksi	43
	<i>Industry, Mining, Energy, And Construction</i>	43
6.1	Industri/ <i>Industry</i>	45
6.2	Energi/ <i>Energy</i>	49
7	Perdagangan.....	47
	<i>Trade</i>	47
8	Hotel dan Pariwisata.....	50
	<i>Hotel and Tourism</i>	50
8.1	Pariwisata/ <i>Tourism</i>	51
9	Transportasi dan Komunikasi	54
	<i>Transportation and Communication</i>	54
10	Kuangan Daerah dan Harga	56
	<i>Local Finance and Price</i>	56
10.1	Kuangan Daerah/ <i>Local Finance</i>	57

DAFTAR TABEL/LIST OF TABLES

halaman
page

1	GEOGRAFI DAN IKLIM/GEOGRAPHY AND CLIMATE	
1.1	GEOGRAFI/GEOGRAPHY	
1.1.1	Luas Wilayah Menurut Desa di Kecamatan Kawangkoan, 2018/ Total Area by Villages in Kawangkoan Subdistrict, 2018	6
1.1.2	Tinggi Wilayah di Atas Permukaan Laut (DPL) Menurut Desa di Kecamatan Kawangkoan, 2018/ <i>Height Above Mean Sea Level (AMSL) by Villages in Kawangkoan Subdistrict, 2018</i>	7
1.1.3	Jarak Ke Ibukota Kecamatan dan Ibukota Kabupaten Menurut Desa di Kecamatan Kawangkoan (Km), 2018/ <i>Distance to Subdistrict Capital and Regency Capital by Villages in Kawangkoan Subdistrict (Km), 2018</i>	8
2	PEMERINTAHAN/GOVERNMENT	
2.1	WILAYAH ADMINISTRATIF/ADMINISTRATIVE AREA	
2.1.1	Jumlah SLS menurut Desa/Kelurahan di Kecamatan Kawangkoan, 2018/ <i>Number of SLS by Villages in Kawangkoan Subdistrict, 2018</i>	12
2.2	PEGAWAI NEGERI SIPIL/CIVIL SERVANTS	
2.2.1	Jumlah Pegawai Negeri Sipil Menurut Dinas/Instansi Pemerintah dan Jenis Kelamin di Kecamatan Kawangkoan, 2018/ <i>Number of Civil Servants by Institution/Office and Sex in Kawangkoan Subdistrict, 2018</i>	13
2.2.2	Jumlah Pegawai Negeri Sipil Menurut Pendidikan Tertinggi yang Ditamatkan dan Jenis Kelamin di Kecamatan Kawangkoan, 2018/ <i>Number of Civil Servants by Educational Attainment and Sex in Kawangkoan Subdistrict, 2018</i>	14
3	KEPENDUDUKAN DAN KETENAGAKERJAAN/POPULATION AND EMPLOYMENT	
3.1	KEPENDUDUKAN/POPULATION	

3.1.1	Jumlah Penduduk Menurut Desa/Kelurahan di Kecamatan Kawangkoan, 2010, 2015, 2018/ <i>Population Village in Kawangkoan Subdistrict, 2010, 2015, 2018</i>	17
3.1.2	Jumlah Penduduk dan Rasio Jenis Kelamin Menurut Desa di Kecamatan Kawangkoan, 2018/ <i>Population and Sex Ratio by Village in Kawangkoan Subdistrict, 2018</i>	18
4	SOSIAL/SOCIAL	
4.1	PENDIDIKAN/EDUCATION	
4.1.1	Jumlah TK, Guru, dan Murid Menurut Desa di Kecamatan Kawangkoan, 2018/ <i>Number of Kindergarten School, Teacher, and Student in Kawangkoan Subdistrict, 2018</i>	22
4.1.2	Jumlah SD/MI, Guru, dan Murid Menurut Desa di Kecamatan Kawangkoan, 2018/ <i>Number of Elementary School, Teacher, and Student in Kawangkoan Subdistrict, 2018</i>	23
4.1.3	Jumlah SMP/MTs, Guru, dan Murid Menurut Desa di Kecamatan Kawangkoan, 2018/ <i>Number of Junior High School, Teacher, and Student in Kawangkoan Subdistrict, 2018</i>	24
4.1.4	Jumlah SMA/MA, Guru, dan Murid Menurut Desa di Kecamatan Kawangkoan, 2018/ <i>Number of Junior High School, Teacher, and Student in Kawangkoan Subdistrict, 2018</i>	25
4.2	KESEHATAN/HEALTH	
4.2.1	Jumlah Fasilitas Kesehatan Menurut Desa di Kecamatan Kawangkoan, 2018/ <i>Number of Health Facilities by Village in Kawangkoan Subdistrict, 2018</i>	26
4.2.2	Jumlah Tenaga Kesehatan Menurut Desa di Kecamatan Kawangkoan, 2018/ <i>Number of Health Personnel by Village in Kawangkoan Subdistrict, 2018</i>	27
4.2.3	Jumlah Kasus dan Angka Penemuan Kasus TB Paru BTA+ Menurut Desa di Kecamatan Kawangkoan, 2018/ <i>Number of Cases and Case Invention Figures TB BTA+ by Village in Kawangkoan Subdistrict, 2018</i>	28
4.2.4	Jumlah Kasus HIV, AIDS, dan Syphilis Menurut Desa di Kecamatan Kawangkoan, 2018/ <i>Number of HIV, AIDS, and Syphilis Case by Village in Kawangkoan Subdistrict, 2018</i>	29

4.2.5	Jumlah Kasus dan Angka Prevalensi Penyakit Kusta Menurut Jenis dan Desa di Kecamatan Kawangkoan, 2018/ Number of Cases and Leprosy Prevalence by Type and Village in Kawangkoan Subdistrict, 2018.....	30
4.2.6	Jumlah Kasus Demam Berdarah Dengue (DBD) Menurut Desa di Kecamatan Kawangkoan, 2018/ Number of Cases of Dengue Hemorrhagic Fever (DHF) by Village in Kawangkoan Subdistrict, 2018.....	31
4.2.7	Jumlah Ibu Hamil yang Melakukan Kunjungan K1 dan K4 Menurut Desa di Kecamatan Kawangkoan, 2018/ Number of Pregnant Women Visiting K1 and K4 by Village in Kawangkoan Subdistrict, 2018.....	32
4.2.8	Jumlah Ibu Bersalin Ditolong Nakes, Mendapat Pelayanan Kesehatan Nifas, dan Mendapat Vitamin A Menurut Desa di Kecamatan Kawangkoan, 2018/ Number of Maternity Assisted by Health Personnel, Received NFI Health Service, and Received Vitamin A by Village in Kawangkoan Subdistrict, 2018	33
4.2.9	Jumlah Pasangan Usia Subur Peserta KB Baru dan Peserta KB Aktif Menurut Desa di Kecamatan Kawangkoan, 2018/ Number of Fertile Age Couple New and Active Family Planning Participants by Village in Kawangkoan Subdistrict, 2018.....	34
4.2.10	Jumlah Bayi Lahir Hidup, Bayi Baru Lahir Ditimbang, dan Bayi Berat Badan Lahir Rendah (BBLR) Menurut Desa di Kecamatan Kawangkoan, 2018/ Number of Live Birth, Newborn Weighed Weight, and Low Birth Weight by Village in Kawangkoan Subdistrict, 2018.....	35
4.2.11	Jumlah Balita Gizi Buruk Menurut Desa di Kecamatan Kawangkoan, 2018/ Number of Malnourished Children by Village in Kawangkoan Subdistrict, 2018.....	36
4.2.12	Jumlah Peserta Jaminan Kesehatan Menurut Jenis Kelamin Dan Jenis Jaminan Di Kecamatan Kawangkoan, 2018/ Number Of Health Insurance Participants By Sex And Type Of Insurance In Kawangkoan Subdistrict, 2018.....	37

4.3 AGAMA/RELIGION

4.3.1	Jumlah Tempat Ibadah Menurut Jenisnya di Kecamatan Kawangkoan, 2018/ <i>Number of Worship Facilities by Type in Kawangkoan Subdistrict, 2018</i>	38
5	PERTANIAN/AGRICULTURE	
5.1	TANAMAN PANGAN/FOOD CROPS	
5.1.1	Luas Lahan Sawah Menurut Desa/Kelurahan dan Jenis Pengairan di Kecamatan Kawangkoan, 2018/ <i>Area of Wetland by Village and Type of Irrigation in Kawangkoan Subdistrict, 2018</i>	42
5.1.2	Luas Lahan Tegal/Kebun, Ladang/Huma, dan Lahan yang Sementara Tidak Diusahakan Menurut Desa/Kelurahan di Kecamatan Kawangkoan (hektar), 2018/ <i>Area of Dry Field/Garden, Shifting Cultivation, Land and Temporarily Unused Land by Village in Kawangkoan Subdistrict (hectar), 2018</i>	43
5.2	PETERNAKAN/LIVESTOCK	
5.2.1	Populasi Ternak Menurut Desa dan Jenis Ternak di Kecamatan Kawangkoan, 2018/ <i>Population of Livestock by Village and Kind of Livestock in Kawangkoan Subdistrict, 2018</i>	44
5.2.2	Populasi Unggas Menurut Desa dan Jenis Ternak di Kecamatan Kawangkoan, 2018/ <i>Population of Poultry by Village and Kind of Poultry in Kawangkoan Subdistrict, 2018</i>	45
6	INDUSTRI/INDUSTRY	
6.1	INDUSTRI/INDUSTRY	
6.1.1	Jumlah Industri Mikro, Kecil, dan Menengah Menurut Desa dan Jenis Industri di Kecamatan Kawangkoan, 2018/ <i>Number Micro and Small Industries by Village and Kind of Industry in Kawangkoan Subdistrict, 2018</i>	48
6.2	ENERGI/ENERGY	
6.2.1	Jumlah Pelanggan Listrik PLN Menurut Desa dan Jenis Pelanggan di Kecamatan Kawangkoan, 2018/ <i>Number of PLN Customer by Village and Type of Customer in Kawangkoan Subdistrict, 2018</i>	49
7	PERDAGANGAN/TRADE	

7.1	Banyaknya Pasar, Toko, dan Warung/Kios di Kecamatan Kawangkoan, 2018/ <i>Number of Market, Store, and Stall in Kawangkoan Subdistrict, 2018</i>	52
8	PARIWISATA/TOURISM	
8.1	PARIWISATA/TOURISM	
8.1.1	Jumlah Hotel Menurut Desa di Kecamatan Kawangkoan, 2013-2018/ <i>Number of Hotels by Village in Kawangkoan Subdistrict, 2013-2018</i>	56
8.1.2	Jumlah Toko dan Kedai Makan Menurut Desa di Kecamatan Kawangkoan, 2013-2018/ <i>Number of Restaurant by Village in Kawangkoan Subdistrict, 2013-2018</i>	57
8.1.3	Jumlah Obyek Wisata Menurut Desa dan Jenis Wisata di Kecamatan Kawangkoan, 2013-2018/ <i>Number of Tourism Object by Village and Kind of Tourism Object in Kawangkoan Subdistrict, 2013-2018</i>	58
9	TRANSPORTASI DAN KOMUNIKASI/TRANSPORTATION AND COMMUNICATION	
9.1	Kendaraan Tidak Bermotor Menurut Desa dan Jenisnya, 2018/ <i>No Motorized Vehicles by Villages and level, 2018</i>	62
10	KEUANGAN DAERAH DAN HARGA/LOCAL FINANCE AND PRICE	
10.1	KEUANGAN DAERAH/LOCAL FINANCE	
10.1.1	Besaran Alpkasi Dana Desa (ADD) dan Dana Desa (DD) Menurut , 2018	66

DAFTAR GAMBAR/*LIST OF FIGURES*

halaman
page

Luas Wilayah Menurut Desa di Kecamatan Kawangkoan (km ²), 2018/ <i>Total Area by Villages in Kawangkoan Subdistrict (square.km),2018</i>	5
--	---

<https://minahasakab.bps.go.id>

Penjelasan Umum/*Explanatory Notes*

Tanda-tanda, satuan-satuan, dan lain-lainnya yang digunakan dalam publikasi ini adalah sebagai berikut:

Symbols, measurement units, and acronyms which are used in this publication, are as follows:

1. TANDA-TANDA/*SYMBOLS*

Data tidak tersedia/ <i>Data not available</i>	: ...
Tidak ada atau nol / <i>Null or zero</i>	: –
Data dapat diabaikan/ <i>Data negligible</i>	: 0
Tanda decimal/ <i>Decimal point</i>	: ,
Data tidak dapat ditampilkan/ <i>Not applicable</i>	: NA
Angka perkiraan/ <i>Estimated figures</i>	: e
Angka sementara/ <i>Preliminary figures</i>	: x
Angka sangat sementara/ <i>Very preliminary figures</i>	: xx
Angka diperbaiki/ <i>Revised figures</i>	: r

2. SATUAN/*UNITS*

barel/ <i>barrel</i>	: 158,99 liter/ <i>litres</i> = 1/6,2898 m ³
hektar (ha)/ <i>hectare (ha)</i>	: 10 000 m ²
kilometer (km)/ <i>kilometres (km)</i>	: 1 000 meter/ <i>meters</i> (m)
knot/ <i>knot</i>	: 1,8523 km/jam (km/hour)
kuintal/ <i>quintal</i>	: 100 kg
KWh	: 1 000 Watt <i>hour</i>
MWh	: 1 000 KWh
liter (untuk beras)/ <i>litre (for rice)</i>	: 0,80 kg
ons/ <i>ounce</i>	: 28,31 gram/ <i>grams</i>
ton	: 1 000 kg

Satuan lain: buah, dus, butir, helai/lembar, kaleng, batang, pulsa, ton kilometer (ton-km), jam, menit, persen (%).

Other units: unit, pack, pieces, sheet, tin, pulse, ton-kilometres(ton-km), hour, minute, percent (%).

Perbedaan angka di belakang koma disebabkan oleh pembulatan angka.

The difference in decimal numbers is caused by rounding.



GEOGRAFI DAN IKLIM

GEOGRAPHY AND CLIMATE

<https://minisakab.bps.go.id>

PENJELASAN TEKNIS

1. Berdasarkan posisi geografisnya, Kecamatan Kawangkoan memiliki batas-batas: Utara – Kecamatan Kawangkoan Utara; Selatan – Kecamatan Tompaso; Barat – Kecamatan Kawangkoan Barat; Timur – Kecamatan Remboken dan Kecamatan Tompaso.
2. Kecamatan Kawangkoan terdiri dari 10 desa/kelurahan, yaitu :
 - Sendangan
 - Kinali
 - Tondegesan
 - Kanonang Tiga
 - Sendangan Selatan
 - Sendangan Tengah
 - Uner Satu
 - Kinali Satu
 - Tondegesan Satu
 - Tondegesan Dua

TECHNICAL NOTES

1. *In terms of geographic position, Kawangkoan Subdistrict has boundaries as follows: North – Kawangkoan Utara Subdistrict; South – Tompaso Subdistrict; West – Kawangkoan Barat Subdistrict; East – Tompaso Subdistrict.*
2. *Kawangkoan Subdistrict has 10 villages. These include:*
 - *Sendangan*
 - *Kinali*
 - *Tondegesan*
 - *Kanonang Tiga*
 - *Sendangan Selatan*
 - *Sendangan Tengah*
 - *Uner Satu*
 - *Kinali Satu*
 - *Tondegesan Satu*
 - *Tondegesan Dua*

ULASAN

Kecamatan Kawangkoan merupakan dataran rendah dengan ketinggian rata-rata + 84 meter diatas permukaan laut, terletak pada posisi 1°20'0.25"N (Lintang Utara) dan 124°78'97.3"E (Bujur Timur). Luas wilayah Kecamatan Kawangkoan, adalah berupa daratan seluas 15,02 km² .

Akhir tahun 2018, wilayah administrasi Kecamatan Kawangkoan terdiri dari 10 wilayah desa, luas daratan masing-masing desa, yaitu: Sendangan, Kinali, Tondegesean, Kanonang Tiga, Sendangan Selatan, Sendangan Tengah, Uner Satu, Kinali Satu, Tondegesean Satu, Tondegesean Dua.

Berdasarkan elevasi (ketinggian dari permukaan laut), dataran di Kecamatan Kawangkoan terdiri dari:

- 0 m - 100 m = 0 %
- 101 m - 500 m = 0 %
- 501 m -1000 m = 100 %
- 1.001 m keatas = 0 %

DESCRIPTION

Kawangkoan Subdistrict is an area with average high around 84 meters of sea surface, it is located between 1°20'0.25"N (North Lattitude) dan 124°78'97.3"E (East Lattitude). Kawangkoan Subdistrict area is shaped in landby 15,02 km² .

In 2018, Kawangkoan Subdistrict is divided into ten villages, the land area of villages is Sendangan, Kinali, Tondegesean, Kanonang Tiga, Sendangan Selatan, Sendangan Tengah, Uner Satu, Kinali Satu, Tondegesean Satu, Tondegesean Dua .

Based on elevation (high of sea surface), land in Kawangkoan Subdistrict consists of:

- 0 m- 100 m = 0 %*
- 101 m-500 m = 0 %*
- 501 m-1000 m = 100 %*
- 1,001 m and over = 0 %*

Gambar1 Luas Wilayah Menurut Desa di Kecamatan Kawangkoan (km²), 2018
Picture Total Area by Villages in Kawangkoan Subdistrict (square.km),2018



1.1 GEOGRAFI/GEOGRAPHY

Tabel 1.1.1 Luas Wilayah Menurut Desa di Kecamatan Kawangkoan, 2018
Table Total Area by Villages in Kawangkoan Subdistrict, 2018

	Desa Villages	Luas (km²) Total Area (square.km)	Persentase Percentage
	(1)	(2)	(3)
1.	Sendangan Tengah	0,30	2,00
2.	Kinali	1,20	7,99
3.	Tondegesan	3,25	21,64
4.	Kanonang Tiga	1,08	7,19
5.	Sendangan Selatan	0,32	2,15
6.	Sendangan	0,31	2,05
7.	Uner Satu	1,09	7,26
8.	Kinali Satu	1,87	12,45
9.	Tondegesan Satu	2,95	19,61
10.	Tondegesan Dua	2,66	17,68
	Kawangkoan	15,02	100,00

Sumber/Source: Kecamatan Kawangkoan/Kawangkoan Subdistrict

Tabel 1.1.2 Tinggi Wilayah di Atas Permukaan Laut (DPL) Menurut Desa di Kecamatan Kawangkoan, 2018
Height Above Mean Sea Level (AMSL) by Villages in Kawangkoan Subdistrict, 2018

	Desa Villages	Tinggi/Height (meter)
	(1)	(3)
1.	Sendangan Tengah	+781
2.	Kinali	+760
3.	Tondegesan	+777
4.	Kanonang Tiga	+782
5.	Sendangan Selatan	+759
6.	Sendangan	+752
7.	Uner Satu	+742
8.	Kinali Satu	+745
9.	Tondegesan Satu	+764
10.	Tondegesan Dua	+764

Sumber/Source: Kecamatan Kawangkoan/Kawangkoan Subdistrict

Tabel 1.1.3 Jarak Ke Ibukota Kecamatan dan Ibukota Kabupaten Menurut Desa di Kecamatan Kawangkoan (Km), 2018
Table Distance to Subdistrict Capital and Regency Capital by Villages in Kawangkoan Subdistrict (Km), 2018

	Desa Villages	Jarak ke Ibukota Kecamatan Distance to Subdistrict Capital	Jarak Ke Ibukota Kabupaten Distance to Regency Capital
	(1)	(2)	(3)
1.	Sendangan Tengah	0,3	24,3
2.	Kinali	0,5	23,5
3.	Tondegesan	3,2	23,0
4.	Kanonang Tiga	3,0	27,0
5.	Sendangan Selatan	0,5	24,5
6.	Sendangan	0,1	0,4
7.	Uner Satu	0,4	24,4
8.	Kinali Satu	0,8	23,2
9.	Tondegesan Satu	3,0	21,0
10.	Tondegesan Dua	3,1	20,9

Sumber/Source: Kecamatan Kawangkoan/Kawangkoan Subdistrict



<https://minahasakab.bps.go.id>

PEMERINTAHAN
GOVERNMENT

ULASAN**DESCRIPTION**

Pada tahun 2008 Bupati Minahasa mengeluarkan Surat Keputusan (SK) nomor 231 tanggal 8 Agustus 2008 tentang “Pengesahan Pembentukan/Pemekaran 27 Desa Persiapan di Kabupaten Minahasa” dan Surat Keputusan (SK) nomor 233 tanggal 8 Agustus 2008 tentang “Pengesahan Pembentukan/Pemekaran 6 Kelurahan Persiapan di Kabupaten Minahasa” termasuk desa dan kelurahan yang ada di kecamatan Kawangkoan..

Struktur pemerintahan Kecamatan Kawangkoan terdiri dari seorang camat, sekretaris kecamatan, dan dibantu oleh 10 orang kepala desa/lurah.

In 2008 the Regent of Minahasa issued a Decree (SK) number 231 dated August 8, 2008 on "Legalization of Establishment / Expansion of 27 Preparation Villages in Minahasa District" and Decree (SK) number 233 dated August 8, 2008 on "Legalization of Formation / Preparation in Minahasa District "includes villages and sub-districts in Kawangkoan sub-district.

The administration structure of Kawangkoan Subdistrict consists of Head of Subdistrict, Subdistrict Secretary, and helped by 10 village head.

2.1 WILAYAH ADMINISTRATIF/*ADMINISTRATIVE AREA*

Tabel 2.1.1 Jumlah SLS menurut Desa/Kelurahan di Kecamatan Kawangkoan, 2018
Number of SLS by Villages in Kawangkoan Subdistrict, 2018

	Desa/Kelurahan <i>Villages</i>	SLS
	(1)	(2)
1.	Sendangan Tengah	4
2.	Kinali	3
3.	Tondegesan	2
4.	Kanonang Tiga	4
5.	Sendangan Selatan	5
6.	Sendangan	6
7.	Uner Satu	3
8.	Kinali Satu	4
9.	Tondegesan Satu	4
10.	Tondegesan Dua	4
	Kawangkoan	39

Sumber/Source: Desa Kecamatan Kawangkoan/Villages in Kawangkoan Subdistrict

2.2 PEGAWAI NEGERI SIPIL/CIVIL SERVANTS

Tabel 2.2.1 Jumlah Pegawai Negeri Sipil Menurut Dinas/Instansi Pemerintah dan Jenis Kelamin di Kecamatan Kawangkoan, 2018
Number of Civil Servants by Institution/Office and Sex in Kawangkoan Subdistrict, 2018

Dinas/Instansi Pemerintahan <i>Institution/Office</i>	Jenis Kelamin/Sex		
	Laki-Laki <i>Male</i>	Perempuan <i>Female</i>	Jumlah <i>Total</i>
(1)	(2)	(3)	(4)
1. Kantor Kecamatan	2	12	14
2. UPTD Pendidikan	1	2	3
3. UPTD Pertanian	1	4	5
4. UPTD KB	-	1	1
Jumlah/Total	4	19	23

Sumber/Source: Kecamatan Kawangkoan/Kawangkoan Subdistrict

Tabel 2.2.2 Jumlah Pegawai Negeri Sipil Menurut Pendidikan Tertinggi yang Ditamatkan dan Jenis Kelamin di Kecamatan Kawangkoan, 2018
Number of Civil Servants by Educational Attainment and Sex in Kawangkoan Subdistrict, 2018

Pendidikan Terakhir <i>Educational Attainment</i>	Jenis Kelamin/Sex		
	Laki-Laki <i>Male</i>	Perempuan <i>Female</i>	Jumlah <i>Total</i>
(1)	(2)	(3)	(4)
Sampai dengan SD <i>Up to Primary School</i>	-	-	-
SLTP/Sederajat <i>General/Vocational Junior High School</i>	-	-	-
SMA/Sederajat <i>General/Vocational Senior High School</i>	-	-	-
Diploma I,II <i>Diploma I,II</i>	-	-	-
Diploma III/Sarjana Muda <i>Diploma III/Bachelor</i>	-	-	-
Tingkat Sarjana/Doktor/Ph.d <i>University Graduates</i>	4	19	23
Jumlah/Total	4	19	23

Sumber/Source: Kecamatan Kawangkoan/Kawangkoan Subdistrict



<https://minah.kab.bps.go.id>

KEPENDUDUKAN DAN KETENAGAKERJAAN

POPULATION AND EMPLOYMENT

3.1 KEPENDUDUKAN/*POPULATION*

Tabel 3.1.1 Jumlah Penduduk Menurut Desa/Kelurahan di Kecamatan Kawangkoan, 2018
Table Population Village in Kawangkoan Subdistrict, 2018

	Desa Village	Jumlah Penduduk Population
		2018
	(1)	(4)
1.	Sendangan Tengah	901
2.	Kinali	943
3.	Tondegesan	1085
4.	Kanonang Tiga	825
5.	Sendangan Selatan	1147
6.	Sendangan	1164
7.	Uner Satu	844
8.	Kinali Satu	1329
9.	Tondegesan Satu	938
10.	Tondegesan Dua	822
Kawangkoan		9998

Sumber/Source: Proyeksi Penduduk Indonesia 2010–2035/Indonesia Population Projection 2010–2035

Tabel 3.1.2 Jumlah Penduduk dan Rasio Jenis Kelamin Menurut Desa di Kecamatan Kawangkoan, 2018
Population and Sex Ratio by Village in Kawangkoan Subdistrict, 2018

	Desa <i>Village</i>	Jenis Kelamin <i>Sex</i>			Rasio Jenis Kelamin <i>Sex</i> <i>Ratio</i>
		Laki-Laki <i>Male</i>	Perempuan <i>Female</i>	Jumlah <i>Total</i>	
	(1)	(2)	(3)	(4)	(5)
1.	Sendangan Tengah	463	438	901	105,71
2.	Kinali	479	464	943	103,23
3.	Tondegesan	482	603	1085	79,93
4.	Kanonang Tiga	400	425	825	94,12
5.	Sendangan Selatan	593	554	1147	107,04
6.	Sendangan	587	577	1164	101,73
7.	Uner Satu	409	435	844	94,02
8.	Kinali Satu	640	689	1329	92,89
9.	Tondegesan Satu	488	450	938	108,44
10.	Tondegesan Dua	425	397	822	107,05
	Kawangkoan	4966	5032	9998	98,69

Sumber/Source: Proyeksi Penduduk Indonesia 2010–2035/Indonesia Population Projection 2010–2035



<https://minahasakab.bps.go.id>

SOSIAL
SOCIAL

4.1 PENDIDIKAN/EDUCATION

Tabel 4.1.1 Jumlah TK, Guru, dan Murid Menurut Desa di Kecamatan Kawangkoan, 2018
Number of Kindergarten School, Teacher, and Student in Kawangkoan Subdistrict, 2018

	Desa/Kelurahan <i>Village</i>	TK <i>Kindergarten School</i>	Guru <i>Teacher</i>	Murid <i>Student</i>
	(1)	(2)	(3)	(4)
1.	Sendangan Tengah	1	2	48
2.	Kinali	1	2	36
3.	Tondegesan	1	3	47
4.	Kanonang Tiga	-	-	-
5.	Sendangan Selatan	-	-	-
6.	Sendangan	1	2	46
7.	Uner Satu	1	2	38
8.	Kinali Satu	-	-	-
9.	Tondegesan Satu	-	-	-
10.	Tondegesan Dua	-	-	-
	Kawangkoan	5	11	215

Sumber/Source: Desa Kecamatan Kawangkoan/Villages in Kawangkoan Subdistrict

Tabel 4.1.2 Jumlah SD/MI, Guru, dan Murid Menurut Desa di Kecamatan Kawangkoan, 2018
Number of Elementary School, Teacher, and Student in Kawangkoan Subdistrict, 2018

	Desa/Kelurahan <i>Village</i>	SD <i>Elementary School</i>	Guru <i>Teacher</i>	Murid <i>Student</i>
	(1)	(2)	(3)	(4)
1.	Sendangan Tengah	-	-	-
2.	Kinali	2	19	307
3.	Tondegesan	1	7	90
4.	Kanonang Tiga	1	3	29
5.	Sendangan Selatan	1	12	144
6.	Sendangan	3	25	551
7.	Uner Satu	-	-	-
8.	Kinali Satu	-	-	-
9.	Tondegesan Satu	-	-	-
10.	Tondegesan Dua	-	-	-
	Kawangkoan	8	66	1 121

Sumber/Source: Desa Kecamatan Kawangkoan/Villages in Kawangkoan Subdistrict

Tabel 4.1.3 Jumlah SMP/MTs, Guru, dan Murid Menurut Desa di Kecamatan Kawangkoan, 2018
Table *Number of Junior High School, Teacher, and Student in Kawangkoan Subdistrict, 2018*

	Desa/Kelurahan <i>Village</i>	SMP <i>Junior High School</i>	Guru <i>Teacher</i>	Murid <i>Student</i>
	(1)	(2)	(3)	(4)
1.	Sendangan Tengah	-	-	-
2.	Kinali	1	5	23
3.	Tondegesan	-	-	-
4.	Kanonang Tiga	1	12	161
5.	Sendangan Selatan	-	-	-
6.	Sendangan	-	-	-
7.	Uner Satu	-	-	-
8.	Kinali Satu	-	-	-
9.	Tondegesan Satu	-	-	-
10.	Tondegesan Dua	-	-	-
	Kawangkoan	2	17	184

Sumber/Source: Desa Kecamatan Kawangkoan/Villages in Kawangkoan Subdistrict

Tabel 4.1.4 Jumlah SMA/MA, Guru, dan Murid Menurut Desa di Kecamatan Kawangkoan, 2018
Table Number of Junior High School, Teacher, and Student in Kawangkoan Subdistrict, 2018

	Desa/Kelurahan Village	SMA Senior High School	Guru Teacher	Murid Student
	(1)	(2)	(3)	(4)
1.	Sendangan Tengah	-	-	-
2.	Kinali	-	-	-
3.	Tondegesan	-	-	-
4.	Kanonang Tiga	-	-	-
5.	Sendangan Selatan	1	26	394
6.	Sendangan	1	4	78
7.	Uner Satu	-	-	-
8.	Kinali Satu	-	-	-
9.	Tondegesan Satu	-	-	-
10.	Tondegesan Dua	-	-	-
	Kawangkoan	2	30	472

Sumber/Source: Desa Kecamatan Kawangkoan/Villages in Kawangkoan Subdistrict

4.2 KESEHATAN/HEALTH

Tabel 4.2.1 Jumlah Fasilitas Kesehatan Menurut Desa di Kecamatan Kawangkoan, 2018
Table Number of Health Facilities by Village in Kawangkoan Subdistrict, 2018

Desa/Kelurahan Village	Rumah Sakit Hospital	Rumah Bersalin Maternity Hospital	Puskesmas Public Health Center	Posyandu Maternal & Child Health Center	Klinik/Balai Kesehatan Clinic/Health Center	Polindes Village Maternity
(1)	(2)	(3)	(4)	(5)	(6)	(7)
1. Sendangan Tengah	-	-	-	1	-	-
2. Kinali	-	-	-	1	-	-
3. Tondegesean	-	-	-	1	-	-
4. Kanonang Tiga	-	-	-	1	-	-
5. Sendangan Selatan	-	-	-	1	-	-
6. Sendangan	-	-	-	1	-	-
7. Uner Satu	-	-	-	1	-	-
8. Kinali Satu	-	-	-	1	-	-
9. Tondegesean Satu	-	-	-	1	-	-
10. Tondegesean Dua	-	-	-	1	-	-
Kawangkoan	-	-	-	10	-	-

Sumber/Source: Dinas Kesehatan/ Public health Office

Tabel 4.2.2 Jumlah Posyandu, Apotek, dan Toko Obat Menurut Desa di Kecamatan Kawangkoan, 2018
Number of Health Workers by Village in Kawangkoan Subdistrict, 2018

Desa/Kelurahan <i>Village</i>	Posyandu <i>Posyandu</i>	Apotek <i>Pharmacy</i>	Toko Obat <i>Drug Store</i>
(1)	(2)	(3)	(4)
1. Sendangan Tengah	1	-	-
2. Kinali	1	-	-
3. Tondegesean	1	-	-
4. Kanonang Tiga	1	-	-
5. Sendangan Selatan	1	-	-
6. Sendangan	1	-	1
7. Uner Satu	1	-	-
8. Kinali Satu	1	-	-
9. Tondegesean Satu	1	-	-
10. Tondegesean Dua	1	-	-
Kawangkoan	10	-	1

Sumber/Source: Dinas Kesehatan/ Public health Office

Tabel 4.2.3 Jumlah Kasus dan Angka Penemuan Kasus TB Paru BTA+ Menurut Desa di Kecamatan Kawangkoan, 2018
Table Number of Cases and Case Invention Figures TB BTA+ by Village in Kawangkoan Subdistrict, 2018

	Desa Village	Suspek	BTA+	% BTA+ terhadap Suspek
	(1)	(2)	(3)	(4)
1.	Sendangan Tengah	10	2	2
2.	Kinali	20	2	2
3.	Tondegesan	40	4	4
4.	Kanonang Tiga	30	3	3
5.	Sendangan Selatan	4	-	-
6.	Sendangan	20	2	2
7.	Uner Satu	2	-	-
8.	Kinali Satu	10	-	-
9.	Tondegesan Satu	10	1	1
10.	Tondegesan Dua	7	-	-
	Kawangkoan	153	14	14

Sumber/Source: Dinas Kesehatan/ Public health Office

Tabel 4.2.4 Jumlah Kasus HIV, AIDS, dan Syphilis Menurut Desa di Kecamatan Kawangkoan, 2018
Table *Number of HIV, AIDS, and Syphilis Cases by Village in Kawangkoan Subdistrict, 2018*

	Desa Village	HIV	AIDS	Syphilis
	(1)	(2)	(3)	(4)
1.	Sendangan Tengah	-	-	-
2.	Kinali	-	-	-
3.	Tondegesan	-	-	-
4.	Kanonang Tiga	-	-	-
5.	Sendangan Selatan	-	-	-
6.	Sendangan	-	-	-
7.	Uner Satu	-	-	-
8.	Kinali Satu	-	-	-
9.	Tondegesan Satu	-	-	-
10.	Tondegesan Dua	-	-	-
	Kawangkoan	-	-	-

Sumber/Source: Dinas Kesehatan/ Public health Office

Tabel 4.2.5 Jumlah Kasus dan Angka Prevalensi Penyakit Kusta Menurut Jenis dan Desa di Kecamatan Kawangkoan, 2018
Number of Cases and Leprosy Prevalence by Type and Village in Kawangkoan Subdistrict, 2018

	Desa Village	Kusta Kering Pausi Basiler	Kusta Basah Multi Basiler	Jumlah Total
	(1)	(2)	(3)	(4)
1.	Sendangan Tengah	-	-	-
2.	Kinali	-	-	-
3.	Tondegesan	-	-	-
4.	Kanonang Tiga	-	-	-
5.	Sendangan Selatan	-	-	-
6.	Sendangan	-	-	-
7.	Uner Satu	-	-	-
8.	Kinali Satu	-	-	-
9.	Tondegesan Satu	-	-	-
10.	Tondegesan Dua	-	-	-
	Kawangkoan	-	-	-

Sumber/Source: Dinas Kesehatan/ Public health Office

Tabel 4.2.6 Jumlah Kasus Demam Berdarah Dengue (DBD) Menurut Desa di Kecamatan Kawangkoan, 2018
Table Number of Cases of Dengue Hemorrhagic Fever (DHF) by Village in Kawangkoan Subdistrict, 2018

	Desa Village	Kasus DBD	Meninggal	CFR (%)
	(1)	(2)	(3)	(4)
1.	Sendangan Tengah	1	-	-
2.	Kinali	1	-	-
3.	Tondegesan	-	-	-
4.	Kanonang Tiga	-	-	-
5.	Sendangan Selatan	-	-	-
6.	Sendangan	-	-	-
7.	Uner Satu	-	-	-
8.	Kinali Satu	2	-	-
9.	Tondegesan Satu	-	-	-
10.	Tondegesan Dua	-	-	-
	Kawangkoan	4	-	-

Sumber/Source: Dinas Kesehatan/ Public health Office

Tabel 4.2.7 Jumlah Ibu Hamil yang Melakukan Kunjungan K1 dan K4 Menurut Desa di Kecamatan Kawangkoan, 2018
Table Number of Pregnant Women Visiting K1 and K4 Visits by Village in Kawangkoan Subdistrict, 2018

	Desa Village	Ibu Hamil	K1	K4
	(1)	(2)	(3)	(4)
1.	Sendangan Tengah	18	17	17
2.	Kinali	15	16	14
3.	Tondegesan	13	13	14
4.	Kanonang Tiga	13	12	12
5.	Sendangan Selatan	18	18	17
6.	Sendangan	20	19	20
7.	Uner Satu	22	21	21
8.	Kinali Satu	20	20	19
9.	Tondegesan Satu	15	16	14
10.	Tondegesan Dua	16	17	14
	Kawangkoan	170	169	162

Sumber/Source: Dinas Kesehatan/ Public health Office

Tabel 4.2.8 Jumlah Ibu Bersalin Ditolong Nakes, Mendapat Pelayanan Kesehatan Nifas, dan Mendapat Vitamin A Menurut Desa di Kecamatan Kawangkoan, 2018
Number of Maternity Assisted by Health Personnel, Received NFI Health Service, and Received Vitamin A by Village in Kawangkoan Subdistrict, 2018

	Desa Village	Persalinan Ditolong Nakes	Mendapat Pelayanan Kesehatan Nifas	Ibu Nifas Mendapat Vitamin A
	(1)	(2)	(3)	(4)
1.	Sendangan Tengah	15	15	15
2.	Kinali	13	13	13
3.	Tondegesan	11	11	11
4.	Kanonang Tiga	11	11	11
5.	Sendangan Selatan	17	17	17
6.	Sendangan	19	19	19
7.	Uner Satu	18	18	18
8.	Kinali Satu	18	18	18
9.	Tondegesan Satu	14	14	14
10.	Tondegesan Dua	14	14	14
	Kawangkoan	150	150	150

Sumber/Source: Dinas Kesehatan/ Public health Office

Tabel 4.2.9 Jumlah Pasangan Usia Subur Peserta KB Baru dan Peserta KB Aktif Menurut Desa di Kecamatan Kawangkoan, 2018
Table *Number of Fertile Age Couple New and Active Family Planning Participants by Village in Kawangkoan Subdistrict, 2018*

	Desa Village	PUS	Peserta KB Baru	Peserta KB Aktif
	(1)	(2)	(3)	(4)
1.	Sendangan Tengah	135	16	16
2.	Kinali	167	14	14
3.	Tondegesan	160	12	12
4.	Kanonang Tiga	131	10	10
5.	Sendangan Selatan	183	21	21
6.	Sendangan	159	18	18
7.	Uner Satu	125	16	16
8.	Kinali Satu	227	17	17
9.	Tondegesan Satu	203	15	15
10.	Tondegesan Dua	178	14	14
	Kawangkoan	1 668	153	153

Sumber/Source: Dinas Kesehatan/ Public health Office

Tabel 4.2.10 Jumlah Bayi Lahir Hidup, Bayi Baru Lahir Ditimbang, dan Bayi Berat Badan Lahir Rendah (BBLR) Menurut Desa di Kecamatan Kawangkoan, 2018
Number of Live Birth, Newborn Weighed Weight, and Low Birth Weight by Village in Kawangkoan Subdistrict, 2018

	Desa Village	Bayi Lahir Hidup	Bayi Baru Lahir Ditimbang	Bayi Berat Badan Lahir Rendah
	(1)	(2)	(3)	(4)
1.	Sendangan Tengah	15	15	-
2.	Kinali	13	13	-
3.	Tondegesan	11	11	-
4.	Kanonang Tiga	11	11	-
5.	Sendangan Selatan	17	17	-
6.	Sendangan	19	19	-
7.	Uner Satu	18	18	-
8.	Kinali Satu	18	18	-
9.	Tondegesan Satu	14	14	-
10.	Tondegesan Dua	14	14	-
	Kawangkoan	150	150	-

Sumber/Source: Dinas Kesehatan/ Public health Office

Tabel 4.2.11 Jumlah Balita Gizi Buruk Menurut Desa di Kecamatan Kawangkoan, 2018
Table Number Malnourished Children by Village in Kawangkoan Subdistrict, 2018

	Desa Village	Balita Gizi Buruk	Balita Gizi Buruk Mendapat Perawatan
	(1)	(2)	(3)
1.	Sendangan Tengah	-	-
2.	Kinali	-	-
3.	Tondegesan	-	-
4.	Kanonang Tiga	-	-
5.	Sendangan Selatan	-	-
6.	Sendangan	-	-
7.	Uner Satu	-	-
8.	Kinali Satu	-	-
9.	Tondegesan Satu	-	-
10.	Tondegesan Dua	-	-
	Kawangkoan	-	-

Sumber/Source: Dinas Kesehatan/ Public health Office

Tabel 4.2.12 Jumlah Peserta Jaminan Kesehatan Menurut Jenis Kelamin dan Jenis Jaminan di Kecamatan Kawangkoan, 2018
Table Number of Health Insurance Participants by Sex and Type of Insurance in Kawangkoan Subdistrict, 2018

Jenis Jaminan		Laki-laki	Perempuan	Jumlah
(1)		(2)	(3)	(4)
1.	Jamkesmas	2 509	2 710	5 219
2.	Askes PNS	642	743	1 385
3.	JKP Jamsostek	-	-	-
4.	TNI/Polri/Kemhan	146	177	323
5.	Asuransi Perusahaan	-	-	-
6.	Asuransi Swasta	247	277	524
7.	Jamkesda	404	464	868
8.	JKN Mandiri	1 209	1 359	2 568
Jumlah		5 157	5 730	10 887

Catatan : Data merupakan gabungan dengan Kecamatan Kawangkoan Utara

4.3 AGAMA/RELIGION

Tabel 4.3.1 Jumlah Tempat Ibadah Menurut Jenisnya di Kecamatan Kawangkoan, 2018
Table *Number of Worship Facilities by Type in Kawangkoan Subdistrict, 2018*

Desa/Kelurahan <i>Village</i>	Masjid <i>Mosque</i>	Gereja Protestan <i>Christian Church</i>	Gereja Katolik <i>Catholic Church</i>	Pura <i>Temple</i>	Vihara <i>Monastery</i>	Lainnya <i>Other</i>
(1)	(2)	(3)	(4)	(5)	(6)	(7)
1. Sendangan Tengah	1	1	1	-	-	-
2. Kinali	-	3	-	-	-	-
3. Tondegesan	-	2	-	-	-	-
4. Kanonang Tiga	-	2	-	-	-	-
5. Sendangan Selatan	-	1	-	-	-	-
6. Sendangan	-	2	-	-	-	-
7. Uner Satu	-	2	-	-	-	-
8. Kinali Satu	-	2	-	-	-	-
9. Tondegesan Satu	-	3	-	-	-	-
10. Tondegesan Dua	-	-	-	-	-	-
Kawangkoan	1	18	1	-	-	-

Sumber/Source: Desa Kecamatan Kawangkoan/Villages in Kawangkoan Subdistrict



<https://minahasakab.bps.go.id>

PERTANIAN
AGRICULTURE

5.1 TANAMAN PANGAN/*FOOD CROPS*

Tabel 5.1.1 Luas Lahan Sawah Menurut Desa/Kelurahan dan Jenis Pengairan di Kecamatan Kawangkoan, 2018
Area of Wetland by Village and Type of Irrigation in Kawangkoan Subdistrict, 2018

	Desa/Kelurahan Village	Irigasi Irrigation	Non Irigasi Non Irrigation	Jumlah Total
	(1)	(2)	(3)	(4)
1.	Sendangan Tengah	3,0	20,0	23,0
2.	Kinali	-	103,0	103,0
3.	Tondegesan	75,0	232,0	307,0
4.	Kanonang Tiga	5,0	89,5	94,5
5.	Sendangan Selatan	0,2	23,1	23,3
6.	Sendangan	1,5	13,8	15,3
7.	Uner Satu	1,5	95,5	97,0
8.	Kinali Satu	7,0	132,0	139,0
9.	Tondegesan Satu	-	285,9	289,9
10.	Tondegesan Dua	3,5	233,5	237,0
	Kawangkoan	96,7	1 228,2	906

Sumber/Source: Kecamatan Kawangkoan/ *Kawangkoan Sub-district*

Tabel 5.1.2 Luas Lahan Tegal/Kebun, Ladang/Huma, dan Lahan yang Sementara Tidak Diusahakan Menurut Desa/Kelurahan di Kecamatan Kawangkoan (hektar), 2018
Area of Dry Field/Garden, Shifting Cultivation, Land and Temporarily Unused Land by Village in Kawangkoan Subdistrict (hectar), 2018

	Desa/Kelurahan Village	Tegal/Kebun Dry Field/Garden	Ladang/Huma Shifting Cultivation	Sementara Tidak Diusahakan Temporarily Unused
	(1)	(2)	(3)	(4)
1.	Sendangan Tengah	7,0	-	-
2.	Kinali	17,0	-	-
3.	Tondegesan	18,0	-	-
4.	Kanonang Tiga	13,5	-	-
5.	Sendangan Selatan	9,0	-	-
6.	Sendangan	15,5	-	-
7.	Uner Satu	12,0	-	-
8.	Kinali Satu	48,0	-	-
9.	Tondegesan Satu	8,6	-	-
10.	Tondegesan Dua	28,5	-	-
	Kawangkoan	177.1	-	-

Sumber/Source: Kecamatan Kawangkoan/ Kawangkoan Sub-district

5.2 PETERNAKAN/LIVESTOCK

Tabel 5.2.1 Populasi Ternak Menurut Desa dan Jenis Ternak di Kecamatan Kawangkoan, 2018
Population of Livestock by Village and Kind of Livestock in Kawangkoan Subdistrict, 2018

	Desa/Kelurahan <i>Village</i>	Sapi Potong <i>Beef Cattle</i>	Kambing <i>Goat</i>	Babi <i>Pig</i>
	(1)	(2)	(3)	(4)
1.	Sendangan Tengah	10	-	360
2.	Kinali	15	11	150
3.	Tondegesan	270	-	322
4.	Kanonang Tiga	95	-	175
5.	Sendangan Selatan	12	-	2100
6.	Sendangan	8	-	240
7.	Uner Satu	14	-	160
8.	Kinali Satu	66	-	140
9.	Tondegesan Satu	181	-	150
10.	Tondegesan Dua	118	-	410
	Kawangkoan	789	11	4207

Sumber/Source: Kecamatan Kawangkoan/ *Kawangkoan Sub-district*

Tabel 5.2.2 Populasi Unggas Menurut Desa dan Jenis Ternak di Kecamatan Kawangkoan, 2018
Table Population of Poultry by Village and Kind of Poultry in Kawangkoan Subdistrict, 2018

	Desa/Kelurahan Village	Ayam Kampung Native Chicken	Itik/Itik Manila Duck/Muscovy Duck
	(1)	(2)	(3)
1.	Sendangan Tengah	300	16
2.	Kinali	182	7
3.	Tondegesan	3300	250
4.	Kanonang Tiga	200	40
5.	Sendangan Selatan	700	20
6.	Sendangan	200	65
7.	Uner Satu	600	20
8.	Kinali Satu	320	55
9.	Tondegesan Satu	850	24
10.	Tondegesan Dua	550	150
	Kawangkoan	7202	647

Sumber/Source: Kecamatan Kawangkoan/ Kawangkoan Sub-district



<https://minahasakab.bps.go.id>

INDUSTRI
INDUSTRY

6.1 INDUSTRI/INDUSTRY

Tabel 6.1.1 Jumlah Industri Mikro, Kecil, dan Menengah Menurut Desa dan Jenis Industri di Kecamatan Kawangkoan, 2018
Number Micro and Small Industries by Village and Kind of Industry in Kawangkoan Subdistrict, 2018

	Desa Village	Kerajinan Rumah Tangga Household Craft
	(1)	(2)
1	Sendangan Tengah	16
2	Kinali	17
3	Tondegesan	15
4	Kanonang Tiga	12
5	Sendangan Selatan	17
6	Sendangan	15
7	Uner Satu	11
8	Kinali Satu	33
9	Tondegesan Satu	6
10	Tondegesan Dua	10

Sumber/Source: Kecamatan Kawangkoan/ Kawangkoan Sub-district

6.2 ENERGI/ENERGY

Tabel 6.2.1 Jumlah Pelanggan Listrik PLN Menurut Desa dan Jenis Pelanggan di Kecamatan Kawangkoan, 2018
Table Number of PLN Customer by Village and Type of Customer in Kawangkoan Subdistrict, 2018

	Desa Village	PLN PLN	Non-PLN Electrical Non-PLN	Lainnya Other	Jumlah Total
	(1)	(2)	(3)	(4)	(5)
1.	Sendangan Tengah	271	-	-	271
2.	Kinali	284	-	-	284
3.	Tondegesan	293	1	-	294
4.	Kanonang Tiga	252	-	-	252
5.	Sendangan Selatan	368	-	-	368
6.	Sendangan	376	-	-	376
7.	Uner Satu	278	-	-	278
8.	Kinali Satu	432	-	-	432
9.	Tondegesan Satu	310	1	-	311
10.	Tondegesan Dua	247	-	-	247
	Kawangkoan	3111	-	-	3113

Sumber/Source: Kecamatan Kawangkoan/ Kawangkoan Sub-district



<https://minahasakab.bps.go.id>

PERDAGANGAN

TRADE

Tabel 7.1 BANYAKNYA PASAR DAN BANK DI KECAMATAN KAWANGKOAN, 2018

Number of Market, Store, and Stall in Kawangkoan Subdistrict, 2018

	Desa Village	Pasar Market	Bank Bank	BPR BPR
	(1)	(2)	(3)	(4)
1.	Sendangan Tengah	-	-	-
2.	Kinali	-	-	-
3.	Tondegesan	-	-	-
4.	Kanonang Tiga	-	-	-
5.	Sendangan Selatan	-	-	1
6.	Sendangan	-	1	-
7.	Uner Satu	1	-	-
8.	Kinali Satu	-	-	-
9.	Tondegesan Satu	-	-	-
10.	Tondegesan Dua	-	-	-
	Kawangkoan	1	1	1

Sumber/Source: Kecamatan Kawangkoan/ Kawangkoan Sub-district



<https://minahasakab.bps.go.id>

PARIWISATA
TOURISM

8.1 PARIWISATA/TOURISM

Tabel 8.1.1 Jumlah Hotel Menurut Desa di Kecamatan Kawangkoan, 2013-2018
Table Number of Hotels by Village in Kawangkoan Subdistrict, 2013-2018

	Desa Village	2014	2016	2017	2018
	(1)	(2)	(3)	(4)	(5)
1	Sendangan Tengah	-	-	-	-
2	Kinali	-	-	-	-
3	Tondegesan	-	-	-	-
4	Kanonang Tiga	-	-	-	-
5	Sendangan Selatan	-	-	-	-
6	Sendangan	-	-	-	-
7	Uner Satu	-	-	-	-
8	Kinali Satu	-	-	-	-
9	Tondegesan Satu	-	-	-	-
10	Tondegesan Dua	-	-	-	-
	Jumlah/Total	-	-	-	-

Sumber/Source: Kecamatan Kawangkoan/ Kawangkoan Sub-district

Tabel 8.1.2 Jumlah Toko dan Kedai Makan Menurut Desa di Kecamatan Kawangkoan, 2013-2018
Table Number of Restaurant by Village in Kawangkoan Subdistrict, 2013-2018

	Desa Village	Toko	Kedai Makan
	(1)	(2)	(3)
1	Sendangan Tengah	12	20
2	Kinali	7	10
3	Tondegesan	3	3
4	Kanonang Tiga	14	3
5	Sendangan Selatan	2	2
6	Sendangan	8	9
7	Uner Satu	7	10
8	Kinali Satu	20	4
9	Tondegesan Satu	10	2
10	Tondegesan Dua	10	2
Jumlah/Total		93	65

Sumber/Source: Kecamatan Kawangkoan/ Kawangkoan Sub-district

Tabel 8.1.3 Jumlah Obyek Wisata Menurut Desa dan Jenis Wisata di Kecamatan Kawangkoan, 2013-2018
Table
Number of Tourism Object by Village and Kind of Tourism Object in Kawangkoan Subdistrict, 2013-2018

	Desa Village	Alam Nature	Sejarah History	Religi Religi	Lainnya Other
	(1)	(2)	(3)	(4)	(5)
1	Sendangan Tengah	-	-	-	-
2	Kinali	-	-	-	-
3	Tondegesan	-	-	-	-
4	Kanonang Tiga	-	-	-	-
5	Sendangan Selatan	-	1	-	-
6	Sendangan	-	-	-	-
7	Uner Satu	-	-	-	-
8	Kinali Satu	-	-	-	-
9	Tondegesan Satu	-	-	-	-
10	Tondegesan Dua	-	-	-	-
	Jumlah/Total	-	1	-	-

Sumber/Source: Kecamatan Kawangkoan/ Kawangkoan Sub-district




Transportasi dan
Komunikasi
TRANSPORTATION AND COMMUNICATION

<https://minahasa.kab.bps.go.id>

Tabel 9.1 Kendaraan Tidak Bermotor Menurut Desa dan Jenisnya, 2018
Table *No Motorized Vehicles by Villages and level , 2018*

	Desa Village	Bendi Gig	Gerobak Cart	Sepeda Bikes
	(1)	(2)	(3)	(4)
1.	Ranolambot	2	2	8
2.	Tombasian Atas	1	2	15
3.	Kanonang Dua	9	30	25
4.	Kanonang Empat	-	20	14
5.	Kanonang Lima	7	-	43
6.	Kanonang Satu	2	1	18
7.	Tombasian Atas Satu	2	-	25
8.	Tombasian Bawah	18	14	20
9.	Kayuuwi Satu	30	44	20
10.	Kayuuwi	7	43	30
	Jumlah/Total	78	156	218

Sumber/Source: Desa Kecamatan Kawangkoan/Villages in Kawangkoan Subdistrict



**KEUANGAN DAERAH
DAN HARGA**
LOCAL FINANCE AND PRICE

<https://minahaslab.bps.go.id>

10.1 KEUANGAN DAERAH/LOCAL FINANCE

Tabel 10.1.1 Besaran Penetapan Pajak Dan Realisasi Menurut Desa di Kecamatan Kawangkoan (Rupiah), 2018
Table Amount of tax determination and realization in Kawangkoan Subdistrict (Rupiah), 2018

	Desa Village	Penetapan Pajak Tax Determination	Realisasi Realization	Persen Percent
	(1)	(2)	(3)	
1.	Sendangan Tengah	10.929.181	10.929.181	100
2.	Kinali	20.682.228	20.682.228	100
3.	Tondegesan	12.890.419	12.890.419	100
4.	Kanonang Tiga	12.199.868	12.199.868	100
5.	Sendangan Selatan	16.412.122	16.412.122	100
6.	Sendangan	14.377.142	14.377.142	100
7.	Uner Satu	10.313.033	10.313.033	100
8.	Kinali Satu	11.678.424	11.678.424	100
9.	Tondegesan Satu	5.225.437	5.225.437	100
10.	Tondegesan Dua	7.992.990	7.992.990	100
	Pineleng	122.700.844	122.700.844	122.700.844

Sumber/Source: Dinas Pemberdayaan Masyarakat dan Desa Kabupaten Minahasa / Department of Community Empowerment and Village of Minahasa Regency

DATA

MENCERDASKAN BANGSA

Enlighten The Nation

<https://minahasa.bps.go.id>

