



**BADAN PUSAT STATISTIK  
KABUPATEN GARUT**

# **KECAMATAN CIKELET DALAM ANGKA 2023**

*Cikelet Sub District In Figures*



**BADAN PUSAT STATISTIK  
KABUPATEN GARUT**  
*BPS-STATISTICS OF GARUT REGENCY*

**BADAN PUSAT STATISTIK  
KABUPATEN GARUT**

**KECAMATAN CIKELET  
DALAM ANGKA 2023**

*Cikelet Sub District In Figures*

## **Kecamatan Cikelet Dalam Angka**

*Cikelet Subdistrict in Figures*

**2023**

**ISSN** :2830-0718  
**No. Publikasi / Publication Number** :32050.2313  
**Katalog / Catalog** : 1102001.3205060

**Ukuran Buku / Book Size** : 14,8 cm x 21 cm  
**Jumlah Halaman / Number of Pages** : xxvi + 86 halaman /pages

**Naskah / Manuscript:**

**Badan Pusat Statistik Kabupaten Garut**

*BPS-Statistics of Garut Regency*

**Gambar Cover oleh / Cover Designed by:**

**Badan Pusat Statistik Kabupaten Garut**

*BPS-Statistics of Garut Regency*

**Ilustrasi Kover / Cover Illustration:**

**Badan Pusat Statistik Kabupaten Garut/ BPS-Statistics of Garut Regency**

**Diterbitkan oleh / Published by:**

© **BPS Kabupaten Garut/BPS-Statistics of Garut Regency**

**Dicetak oleh/Printed by:**

**BPS Kabupaten Garut / BPS-Statistics of Garut Regency**

**Dilarang mengumumkan, mendistribusikan, mengomunikasikan, dan/atau menggandakan sebagian atau seluruh isi buku ini untuk tujuan komersial tanpa izin tertulis dari BPS Kabupaten Garut**

*Prohibited to announce, distribute, communicate, and/or copy part or all of this book for commercial purpose without permission from BPS-Statistics of Garut Regency*

**TIM PENYUSUN/TEAM MEMBERS**

**Pengarah/Director**

Dody Gunawan Yusuf, S.Si

**Penanggung Jawab/Persons in Charge**

Dody Gunawan Yusuf, S.Si

**Penyunting/Editors**

Irvan Prasastya Santosa, S.T.

**Pengolah Data dan Penulis Naskah/Data Processor and Writers**

Ridwan

**Penata Letak/Layout Designers**

Rahayu Sibarani A.Md



## **KONTRIBUTOR DATA/DATA CONTRIBUTORS**

1. Kementerian Agama/*Ministry of Religious Affair*
2. Kementerian Pendidikan dan Kebudayaan/*Ministry of Education and Culture*
3. Kementerian Dalam Negeri/*Ministry of Home Affairs*
4. Badan Pusat Statistik/*BPS-Statistics Indonesia*
5. Kantor Kecamatan/*SubDistrict Office*
6. Dinas Kependudukan dan Pencatatan Sipil (Disdukcapil)/ *Department of Population and Civil Registration (Disdukcapil)*
7. Dinas Pemberdayaan Masyarakat dan Desa Kabupaten Garut
8. Dinas Kesehatan Kabupaten Garut / *Garut Regency Health Office*

<https://garutkab.bps.go.id>









**KEPALA BPS GARUT**  
**CHIEF STATISTICIAN OF GARUT**



**DODY GUNAWAN YUSUF, S.Si**





## KATA PENGANTAR

Kecamatan Cikelet Dalam Angka 2023 ini mengalami perubahan format sesuai dengan kebijakan nasional, namun data-data yang sebelumnya pernah ada, akan tetap kami upayakan tampil melalui tabel statis dan dinamis pada website kami [garutkab.bps.go.id](http://garutkab.bps.go.id).

Kecamatan Cikelet Dalam Angka ini semakin banyak diminati karena sebagai sumber referensi oleh para perencana kebijakan, peneliti, dosen, mahasiswa serta para pembaca yang membutuhkan informasi statistik yang komprehensif.

Penghargaan dan ucapan terima kasih yang tulus kami sampaikan kepada segenap instansi pemerintah dilingkungan Pemerintah Kabupaten Garut yang telah berkenan menyumbangkan data dan informasi hingga terwujudnya publikasi ini.

Publikasi ini tentunya masih mengandung keterbatasan. Kritik dan saran dari semua pihak sangat diharapkan untuk perbaikan dan kesempurnaan publikasi yang akan datang. Kritik dan saran dapat dialamatkan ke: [bps3205@bps.go.id](mailto:bps3205@bps.go.id). Kepada semua pihak yang telah ikut terlibat dalam penyusunan publikasi ini kami mengucapkan banyak terima kasih.

Harapan kami semoga buku ini dapat bermanfaat bagi kita semua dalam menyusun perencanaan dan melaksanakan pembangunan serta berbagai kajian ilmiah.

Garut , September 2023  
Kepala BPS  
Garut

**Doc, Sarwanusari, S.Si**



## **PREFACE**

*Cikelet SubDistrict In Figures 2023 has changed the format in accordance with national policy, but the data that had previously been there, we will continue to try to appear through static and dynamic tables on our website [garutkab.bps.go.id](http://garutkab.bps.go.id).*

*Cikelet SubDistrict in this figure more and more in demand because as a source of reference by policy planners, researchers, lecturers, students and readers who need comprehensive statistical information.*

*Our sincere appreciation and gratitude goes to all government agencies in the Garut Regency Government who have been willing to contribute data and information until the realization of this publication.*

*This publication certainly contains limitations. Criticism and suggestions from all parties are expected to improve and perfect future publications. Criticisms and suggestions can be addressed to: [bps3205@bps.go.id](mailto:bps3205@bps.go.id). We would like to thank all those who have been involved in the preparation of this publication.*

*We hope that this book can be useful for all of us in planning and carrying out development and various scientific studies*

Garut, September 2023  
Chief Statistician of  
Garut

**Dody Gunawan Yusuf, S.Si**

## DAFTAR ISI/CONTENTS

	Halaman <i>Page</i>
Kata Pengantar.....	xi
Preface.....	xii
Daftar Isi/ <i>Contents</i> .....	xiii
Daftar Tabel/ <i>List of Tables</i> .....	xv
Daftar Gambar/ <i>List of Figures</i> .....	xxi
Penjelasan Umum/ <i>Explanatory Notes</i> .....	xxiii
Daftar Singkatan/ <i>List of Abbreviation</i> .....	xxv
1. Geografi / <i>Geography</i> .....	1
2. Pemerintahan/ <i>Government</i> .....	9
3. Penduduk/ <i>Population</i> .....	17
4. Sosial dan Kesejahteraan Rakyat/ <i>Social and Welfare</i> .....	25
5. Pertanian/ <i>Agriculture</i> .....	53
6. Pariwisata, Transportasi, dan Komunikasi/ <i>Tourism, Transportation, and Communication</i> .....	71
7. Perbankan, Koperasi, dan Perdagangan/ <i>Banking, Cooperative, and Trade</i> .....	83



## DAFTAR TABEL/LIST OF TABLES

	Halaman Page
<b>1. GEOGRAFI /GEOGRAPHY</b>	
1.1 Luas Daerah Menurut Desa/Kelurahan di Kecamatan Cikelet, 2022 <i>Total Area by Villages/Kelurahan in Cikelet Subdistrict, 2022.....</i>	6
1.2 Jarak ke Ibukota Kecamatan dan Ibukota Kabupaten/Kota Menurut Desa/Kelurahan di Kecamatan Cikelet (km), 2022 <i>Distance to the Subdistrict Capital and Regency/Municipal Capital by Villages/Kelurahan in Cikelet Subdistrict (km), 2022 .....</i>	7
<b>2. PEMERINTAHAN/GOVERNMENT</b>	
<b>2.1 WILAYAH ADMINISTRATIF ADMINISTRATIVE AREA</b>	
2.1.1 Jumlah Rukun Warga (RW) dan Rukun Tetangga (RT) Menurut Desa/Kelurahan di Kecamatan Cikelet, 2022 <i>Number of Rukun Warga and Rukun Tetangga by Villages/ Kelurahan in Cikelet Subdistrict, 2022.....</i>	14
<b>2.2 SUMBER DAYA MANUSIA HUMAN RESOURCES</b>	
2.2.1 Jumlah PNS Menurut Golongan/Ruang dan Jenis Kelamin di Kantor Kecamatan Cikelet, 2022 <i>Number of Civil Servants By Group/Space and Gender in the District Office Cikelet, 2022 .....</i>	15
2.2.2 Jumlah PNS Menurut Tingkat Pendidikan dan Jenis Kelamin di Kantor Kecamatan Cikelet, 2022 <i>Number of Civil Servants According to Education and Gender in the District Office Cikelet, 2022 .....</i>	16
<b>3. PENDUDUK/POPULATION</b>	
3.1 Penduduk, Distribusi Persentase Penduduk, dan Rasio Jenis Kelamin Penduduk Menurut Desa/ Kelurahan di Kecamatan Cikelet, 2022	



	<i>Population, Percentage Distribution of Population, and Population Sex Ratio by Villages/Kelurahan in Cikelet Subdistrict, 2022.....</i>	22
3.2	Jumlah Penduduk Menurut Kelompok Umur dan Jenis Kelamin di Kecamatan Cikelet, 2022 <i>Population by Age Groups and Sex in Cikelet Subdistrict, 2022.....</i>	24
<b>4.</b>	<b>SOSIAL DAN KESEJAHTERAAN RAKYAT/SOCIAL AND WELFARE</b>	
<b>4.1</b>	<b>PENDIDIKAN EDUCATION</b>	
4.1.1	Banyaknya Desa <sup>1</sup> /Kelurahan yang Memiliki Fasilitas Sekolah Menurut Tingkat Pendidikan di Kecamatan Cikelet, 2021 <i>Number of Villages<sup>1</sup>/Kelurahan Having Educational Facilities by Educational Level in Cikelet Subdistrict, 2021 .....</i>	31
4.1.2	Jumlah Sekolah Menurut Tingkat Pendidikan di Kecamatan Cikelet, 2021/2022 dan 2022/2023 <i>Number of Schools by Educational Level in Cikelet Subdistrict, 2021/2022 and 2022/2023.....</i>	32
4.1.3	Jumlah Guru Menurut Tingkat Pendidikan di Kecamatan Cikelet, 2021/2022 dan 2022/2023 <i>Number of Teachers by Educational Level in Cikelet Subdistrict, 2021/2022 and 2022/2023.....</i>	33
4.1.4	Jumlah Murid Menurut Tingkat Pendidikan di Kecamatan Cikelet, 2021/2022 dan 2022/2023 <i>Number of Pupils by Educational Level in Cikelet Subdistrict, 2021/2022 and 2022/2023.....</i>	34
<b>4.2</b>	<b>KESEHATAN HEALTH</b>	
4.2.1	Banyaknya Desa <sup>1</sup> /Kelurahan yang Memiliki Sarana Kesehatan Menurut Jenis Sarana Kesehatan di Kecamatan Cikelet, 2021 <i>Number of Villages<sup>1</sup>/Kelurahan Health Facilities by Type of Health Facilities in Cikelet Subdistrict, 2021 .....</i>	35
4.2.2	Banyaknya Warga Penderita Kekurangan Gizi Menurut Desa/Kelurahan di Kecamatan Cikelet, 2022 <i>Number of People with Malnutrition by Villages/Kelurahan in Cikelet Subdistrict, 2022 .....</i>	36

**4.3 PERUMAHAN DAN LINGKUNGAN  
HOUSING AND ENVIRONMENT**

4.3.1	Banyaknya Desa/Kelurahan Menurut Sumber Air Minum Sebagian Besar Keluarga di Kecamatan Cikelet, 2021 <i>Number of Villages/Kelurahan by Drinking Water Source of Majority Family in Cikelet Subdistrict, 2021</i> .....	37
4.3.2	Banyaknya Keluarga Menurut Desa/Kelurahan dan Jenis Pengguna Listrik di Kecamatan Cikelet, 2021 <i>Number of Family by Villages/Kelurahan and Type of Electricity Consumer in Cikelet Subdistrict, 2021</i> .....	38
4.3.3	Banyaknya Desa/Kelurahan Menurut Sumber Penerangan Jalan Utama Desa/Kelurahan di Kecamatan Cikelet, 2021 <i>Number of Villages/Kelurahan by Source of Villages/Kelurahan's Main Street Illumination in Cikelet Subdistrict, 2021</i> .....	39
4.3.4	Banyaknya Desa/Kelurahan Menurut Penggunaan Fasilitas Tempat Buang Air Besar Sebagian Besar Keluarga di Kecamatan Cikelet, 2021 <i>Number of Villages/Kelurahan by Toilet Facility Used by Majority Family in Cikelet Subdistrict, 2021</i> .....	40
4.3.5	Banyaknya Desa/Kelurahan Menurut Jenis Bahan Bakar untuk Memasak yang Digunakan Sebagian Besar Keluarga di Kecamatan Cikelet, 2021 <i>Number of Villages/Kelurahan by Type of Cooking Fuel Used by Majority Family in Cikelet Subdistrict, 2021</i> .....	41
<b>4.4</b>	<b>AGAMA DAN SOSIAL LAINNYA RELIGION AND OTHER SOCIAL AFFAIRS</b>	
4.4.1	Jumlah Tempat Peribadatan Menurut Desa/ Kelurahan di Kecamatan Cikelet, 2021 <i>Number of Worship Places by Villages/Kelurahan in Cikelet Subdistrict, 2021</i> .....	42
4.4.2	Banyaknya Kejadian Bencana Alam Menurut Desa/Kelurahan dan Jenis Bencana Alam di Kecamatan Cikelet, 2021 <i>Number of Natural Disaster Events by Villages/Kelurahan and Type of Natural Disaster in Cikelet Subdistrict, 2021</i> .....	43
4.4.3	Banyaknya Korban Jiwa Akibat Bencana Alam Menurut Desa/ Kelurahan dan Jenis Bencana Alam di Kecamatan Cikelet, 2021	

	Halaman Page
	46
4.4.4	49
4.4.5	51
<b>5.</b>	
5.1	58
5.2	60
5.3	62
5.4	63
5.5	64

5.6	<p>Produksi Tanaman Hias Menurut Jenis Tanaman di Kecamatan Cikelet (tangcai), 2019–2022 <i>Production of Ornamental Plants by Kind of Plant in Cikelet Subdistrict (stalks), 2019–2022</i> .....</p>	66
5.7	<p>Produksi Buah-Buahan Menurut Jenis Tanaman di Kecamatan Cikelet (kuintal), 2019–2022 <i>Production of Annual Fruits by Kind of Plant in Cikelet Subdistrict (quintal), 2019–2022</i> .....</p>	68
<b>6.</b>	<b>PARIWISATA, TRANSPORTASI, DAN KOMUNIKASI/TOURISM, TRANSPORTATION, AND COMMUNICATION</b>	
<b>6.1</b>	<b>PARIWISATA TOURISM</b>	
6.1.1	<p>Jumlah Sarana Akomodasi Menurut Desa/Kelurahan dan Jenis Akomodasi di Kecamatan Cikelet, 2021 <i>Number of Accomodation Facilities by Villages/Kelurahan and Type of Accomodation in Cikelet Subdistrict, 2021</i> .....</p>	76
<b>6.2</b>	<b>TRANSPORTASI TRANSPORTATION</b>	
6.2.1	<p>Prasarana dan Sarana Transportasi Antar Desa/Kelurahan Menurut Desa/Kelurahan di Kecamatan Cikelet, 2021 <i>Inter-Villages/Kelurahan Transportation Infrastructure and Facilities by Villages/Kelurahan in Cikelet Subdistrict, 2021</i> .....</p>	77
<b>6.3</b>	<b>KOMUNIKASI COMMUNICATION</b>	
6.3.2	<p>Keberadaan Kantor Pos/Pos Pembantu/Rumah Pos, Pos Keliling, dan Perusahaan/Agen Jasa Ekspedisi Swasta Menurut Desa/Kelurahan di Kecamatan Cikelet, 2021 <i>Number of Post Office/Subsidiary of Post Office, Mobile Portal Service, Private Expedition Service Company by Villages/Kelurahan in Cikelet Subdistrict, 2021</i> .....</p>	79
6.3.1	<p>Jumlah Menara Telepon seluler dan Operator Layanan Komunikasi Telepon Seluler Menurut Desa/ Kelurahan di Kecamatan Cikelet, 2021</p>	

	<i>Number of Base Transceiver Station (BTS) and Cellular Phone Communication Service Operators by Villages/Kelurahan in Cikelet Subdistrict, 2021</i> .....	80
6.3.2	Kekuatan Sinyal Telepon Seluler dan Jenis Sinyal Internet Telepon Seluler Menurut Desa/Kelurahan di Kecamatan Cikelet, 2021 <i>The Strenght of Celular Phone Signal by Villages/Kelurahan in Cikelet Subdistrict, 2021</i> .....	81
<b>7.</b>	<b>PERBANKAN, KOPERASI, DAN PERDAGANGAN/BANKING, COOPERATIVE, AND TRADE</b>	
7.1	Banyaknya Sarana Lembaga Keuangan Bank Menurut Desa/ Kelurahan dan Jenis Bank di Kecamatan Cikelet, 2021 <i>Number of Bank by Villages/Kelurahan and Type of Bank in Cikelet Subdistrict, 2021</i> .....	88
7.2	Banyaknya Koperasi Aktif Menurut Menurut Desa/ Kelurahan dan Jenis Koperasi di Kecamatan Cikelet, 2021 <i>Number of Cooperative by Villages/Kelurahan and Type of Cooperative in Cikelet Subdistrict, 2021</i> .....	89
7.3	Banyaknya Sarana Perdagangan Menurut Desa/Kelurahan dan Jenis Sarana Perdagangan di Kecamatan Cikelet, 2021 <i>Number of Trade Facilities by Villages/Kelurahan and Type of Trade Facilities in Cikelet Subdistrict, 2021</i> .....	91

## DAFTAR GAMBAR/LIST OF FIGURES

		Halaman Page
1.1	Luas Daerah menurut Desa/Kelurahan (%), 2022 <i>Total Area by Village/Kelurahan (%), 2022</i> .....	4
1.2	Jarak ke Ibukota Kecamatan Menurut Desa/ Kelurahan di Kecamatan Cikelet (km), 2022 <i>Distance to the Subdistrict Capital by Village/Kelurahan in Cikelet Subdistrict (km), 2022</i> .....	5
2.1	Jumlah Rukun Warga (RW) dan Rukun Tetangga (RT) Menurut Desa/Kelurahan di Kecamatan Cikelet, 2022 <i>Number of Rukun Warga and Rukun Tetangga by Villages<sup>1</sup>/ Kelurahan in Cikelet Subdistrict, 2022</i> .....	12
2.2	Jumlah PNS Menurut Tingkat Pendidikan dan Jenis Kelamin di Kantor Kecamatan Cikelet, 2022 <i>Number of Civil Servants According to Education and Gender in the District Office Cikelet, 2022</i> .....	13
3.1	Penduduk Menurut Desa/Kelurahan di Kecamatan Cikelet, 2022 <i>Population by Villages/Kelurahan in Cikelet Subdistrict, 2022</i> .....	20
3.2	Jumlah Penduduk Menurut Kelompok Umur dan Jenis Kelamin di Kecamatan Cikelet, 2022 <i>Population by Age Groups and Sex in Cikelet Subdistrict, 2022</i> .....	21
4.1	Banyaknya Desa <sup>1</sup> /Kelurahan yang Memiliki Fasilitas Sekolah Menurut Tingkat Pendidikan di Kecamatan Cikelet, 2021 <i>Number of Villages<sup>1</sup>/Kelurahan Having Educational Facilities by Educational Level in Cikelet Subdistrict, 2021</i> .....	29
4.2	Banyaknya Desa <sup>1</sup> /Kelurahan yang Memiliki Sarana Kesehatan Menurut Jenis Sarana Kesehatan di Kecamatan Cikelet, 2021 <i>Number of Villages<sup>1</sup>/Kelurahan Health Facilities by Type of Health Facilities in Cikelet Subdistrict, 2021</i> .....	30
5.1	Produksi Tanaman Biofarmaka Menurut Jenis Tanaman di Kecamatan Cikelet (kg), 2019–2022 <i>Production of Medicinal Plants by Kind of Plant in Cikelet Subdistrict (kg), 2019–2022</i> .....	56
5.2	Luas Panen Tanaman Biofarmaka Menurut Jenis Tanaman di Kecamatan Cikelet (m <sup>2</sup> ), 2019–2022	

	Halaman Page
	<i>Harvested Area of Medicinal Plants by Kind of Plant in Cikelet Subdistrict (m<sup>2</sup>), 2019–2022.....</i> 57
6.1	<i>Jumlah Sarana Akomodasi Menurut Desa/Kelurahan dan Jenis Number of Accomodation Facilities by Villages/Kelurahan and Type of Accomodation in Cikelet Subdistrict, 2021.....</i> 74
6.2	<i>Prasarana dan Sarana Transportasi Antar Desa/Kelurahan Menurut Desa/Kelurahan di Kecamatan Cikelet, 2021 Inter-Villages/Kelurahan Transportation Infrastructure and Facilities by Villages/Kelurahan in Cikelet Subdistrict, 2021 .....</i> 75
7.1	<i>Banyaknya Sarana Lembaga Keuangan Bank Menurut Desa/ Kelurahan dan Jenis Bank di Kecamatan Cikelet, 2021 Number of Bank by Villages/Kelurahan and Type of Bank in Cikelet Subdistrict, 2021 .....</i> 86
7.2	<i>Banyaknya Koperasi Aktif Menurut Menurut Desa/ Kelurahan dan Jenis Koperasi di Kecamatan Cikelet, 2021 Number of Cooperative by Villages/Kelurahan and Type of Cooperative in Cikelet Subdistrict, 2021 .....</i> 87

## PENJELASAN UMUM/EXPLANATORY NOTES

Tanda-tanda, satuan-satuan, dan lain-lainnya yang digunakan dalam publikasi ini adalah sebagai berikut:

*Symbols, measurement units, and acronyms which are used in this publication, are as follows:*

### 1. TANDA-TANDA/SYMBOLS

Data tidak tersedia/ <i>Data not available</i> .....	: ...
Tidak ada atau nol / <i>Null or zero</i> .....	: -
Data dapat diabaikan/ <i>Data negligible</i> .....	: 0
Tanda decimal/ <i>Decimal point</i> .....	: ,
Data tidak dapat ditampilkan/ <i>Not applicable</i> .....	: NA
Angka estimasi/ <i>Estimated figures</i> .....	: e
Angka diperbaiki/ <i>Revised figures</i> .....	: r
Angka sementara/ <i>Preliminary figures</i> .....	: x
Angka sangat sementara/ <i>Very preliminary figures</i> .....	: xx
Angka sangat sangat sementara/ <i>Very very preliminary figures</i> .....	: xxx

### 2. SATUAN/UNITS

barel/ <i>barrel</i> .....	: 158,99 liter/ <i>litres</i> = 1/6,2898 m <sup>3</sup>
hektar (ha)/ <i>hectare (ha)</i> .....	: 10 000 m <sup>2</sup>
kilometer (km)/ <i>kilometres (km)</i> .....	: 1 000 meter/ <i>meters (m)</i>
knot/ <i>knot</i> .....	: 1,8523 km/jam ( <i>km/hour</i> )
kuintal/ <i>quintal</i> .....	: 100 kg
KWh .....	: 1 000 Watt hour
MWh .....	: 1 000 KWh
liter (untuk beras)/ <i>litre (for rice)</i> .....	: 0,80 kg
MMSCF .....	: 1/35,3 m <sup>3</sup>
metrik ton (m.ton)/ <i>metric ton (m. ton)</i> .....	: 0,98421 long ton = 1 000 kg
ons/ <i>ounce</i> .....	: 28,31 gram/ <i>grams</i>
ton .....	: 1 000 kg

Satuan lain: buah, dus, butir, helai/lembar, kaleng, batang, pulsa, ton kilometer (ton-km), jam, menit, persen (%).

*Other units: unit, pack, pieces, sheet, tin, pulse, ton-kilometres(ton-km), hour, minute, percent (%).*

Perbedaan angka di belakang koma disebabkan oleh pembulatan angka.

*The difference in decimal numbers is caused by rounding.*





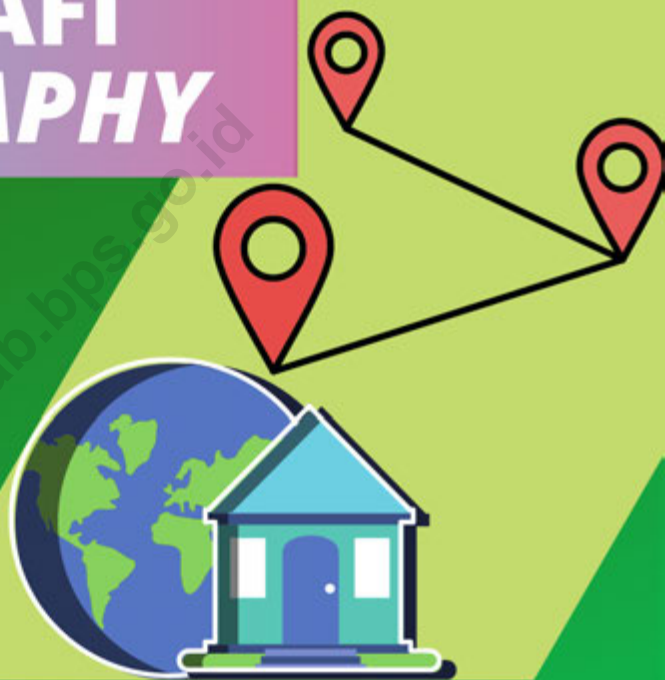
## DAFTAR SINGKATAN/LIST OF ABBREVIATION

SI	: Stasiun Iklim/ <i>Climate Station</i>
SMPK	: Stasiun Meterologi Pertanian Khusus/ <i>Special Agricultural Meteorological Station</i>
t.t	: Tempat tidur/ <i>Bed</i>
BCG	: Bacillus Calmette Guerin
DPT	: Difteri, Pertusis, Tetanus/ <i>Diphtheria, Tetanus, and Pertussis</i>
TT	: Tetanus Toxoid
IOT	: Industri Obat Tradisional/ <i>Traditional Medicine Industry</i>
IKOT	: Industri Kecil Obat Tradisional/ <i>Traditional Medicine Small Industry</i>
Alkes	: Alat kesehatan/ <i>Health Kits</i>
PKRT	: Perbekalan Kesehatan Rumah tangga/ <i>Household Health Logistics</i>
Kompl	: Komplemen/ <i>Complement</i>
IRTP	: Industri Pangan Produksi Rumah Tangga/ <i>Foods Home Industry</i>
PBF	: Pedagang Besar Farmasi/ <i>Pharmacy Whole-seller</i>
GFK	: Gudang Farmasi Kab/Kota/Regency/ <i>Municipality Pharmacy Warehouse</i>
RB	: Rumah Bersalin/ <i>Delivery House</i>
Pustu	: Puskesmas pembantu/ <i>Auxiliary Public Health Center</i>
BP	: Balai Pengobatan/ <i>Polyclinic</i>
TPS	: Tempat Pembuangan Sampah Sementara / <i>landfill</i>
Jamkesmas	: Jaminan kesehatan masyarakat miskin/ <i>Poor public health insurance</i>
PJKMU	: Program Jaminan Kesehatan Masyarakat Umum/ <i>General Public Health Insurance Program</i>
SIUP	: Surat Ijin Usaha Perdagangan/ <i>Trading Permission Letter</i>
TDP	: Tanda Daftar Perusahaan/ <i>Company Registration Identity</i>
API	: Angka Pengenal Importir/ <i>Importer's Identity Number</i>



# BAB 1

## GEOGRAFI *GEOGRAPHY*





**ULASAN**

Kecamatan Cikelet mempunyai luas wilayah sekitar 25 484,60 Ha, dengan memiliki ketinggian antara 0 s.d 600 meter dari permukaan air laut serta memiliki batas-batas wilayah sebagai berikut :

- Sebelah Utara, berbatasan dengan Kecamatan Cisompet dan Kecamatan Pakenjeng;
- Sebelah Timur, berbatasan dengan kecamatan Pemeungpeuk dan Cisompet;
- Sebelah Selatan, berbatasan dengan Samudera Pasifik;
- Sebelah barat, berbatasan dengan Kecamatan Pakenjeng;

Kecamatan Cikelet ini sebagian besar dasa-desanya terletak didaerah pantai atau pesisir.

**DESCRIPTION**

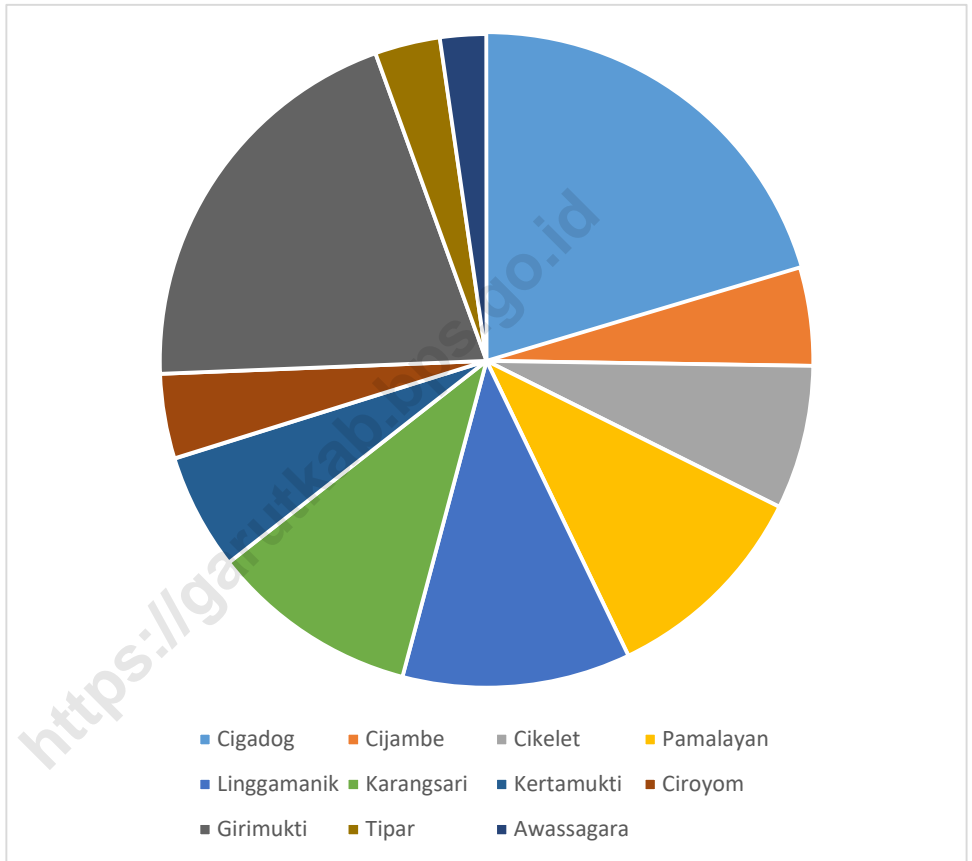
*Cikelet sub-district has an area of approximately 25 484,60 Ha, with a height of between 0 s.d 600 meters above sea level and has the following regional boundaries:*

- *North side, adjacent to District of Cisompet and District of Pakenjeng;*
- *East, adjacent to Pemeungpeuk and Cisompet sub-districts;*
- *South, bordering the Pacific Ocean;*
- *West, adjacent to District Pakenjeng;*

*Cikelet subdistrict is mostly dasa-village located in coastal or coastal areas.*

**Gambar** 1.1  
**Figures**

**Luas Daerah menurut Desa/Kelurahan (%), 2022**  
**Total Area by Village/Kelurahan (%), 2022**

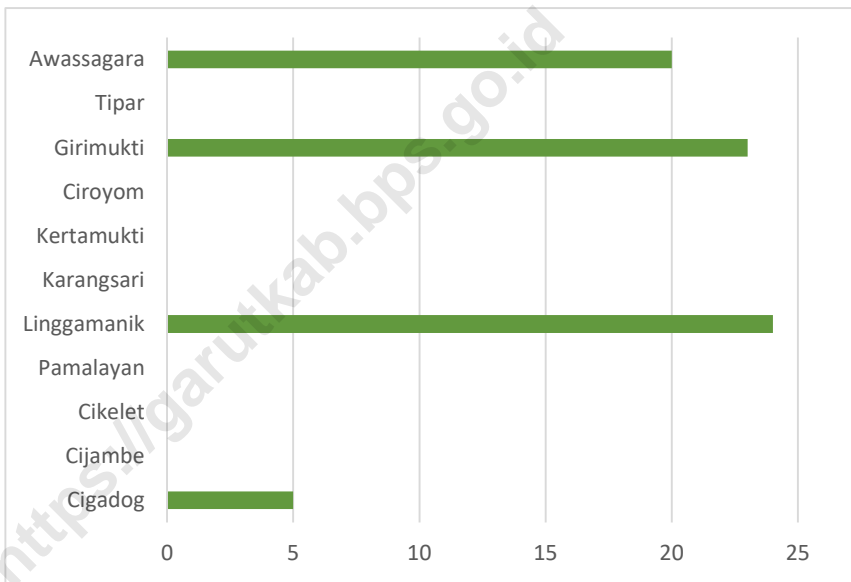


Catatan/Note: ...

Sumber/Source: Kementerian Dalam Negeri/Ministry of Home Affairs

**Gambar 1.2**  
**Figures**

**Jarak ke Ibukota Kecamatan Menurut Desa/Kelurahan di Kecamatan Cikelet (km), 2022**  
**Distance to the Subdistrict Capital by Village/Kelurahan in Cikelet Subdistrict (km), 2022**



Catatan/Note: ...

Sumber/Source: BPS, Pendataan Potensi Desa (Podes)/BPS-Statistics Indonesia, Village Potential Data Collecting



**Tabel 1.1** Luas Daerah Menurut Desa/Kelurahan di Kecamatan Cikelet, 2022  
**Table** Total Area by Villages/Kelurahan in Cikelet Subdistrict, 2022

Desa/Kelurahan Village/Kelurahan	Luas Total Area (km <sup>2</sup> /sq.km)	Persentase terhadap Luas Kecamatan Percentage to Subdistrict Area
(1)	(2)	(3)
1.Cigadog	53,56	20,38
2.Cijambe	12,76	4,48
3.Cikelet	18,72	7,12
4.Pamalayan	27,58	10,48
5.Linggamanik	29,63	11,28
6.Karangsari	27,04	10,29
7.Kertamukti	15,11	5,75
8.Ciroyom	11	4,19
9.Girimukti	52,86	20,12
10.Tipar	8,5	3,24
11.Awassagara	6	2,28
<b>Kecamatan Cikelet</b>	<b>262,78</b>	<b>100,00</b>

Catatan/Note: ...

Sumber/Source: Kementerian Dalam Negeri/Ministry of Home Affairs

**Tabel 1.2**  
**Table**

**Jarak ke Ibukota Kecamatan dan Ibukota Kabupaten/Kota Menurut Desa/Kelurahan di Kecamatan Cikelet (km), 2022**  
***Distance to the Subdistrict Capital and Regency/Municipal Capital by Villages/Kelurahan in Cikelet Subdistrict (km), 2022***

<b>Desa/Kelurahan</b> <b><i>Village/Kelurahan</i></b>	<b>Jarak ke Ibukota Kecamatan</b> <b><i>Distance to Subdistrict Capital</i></b>	<b>Jarak ke Ibukota Kabupaten/ Kota</b> <b><i>Distance to Regency/Municipal Capital</i></b>
(1)	(2)	(3)
1.Cigadog	5	...
2.Cijambe	...	89
3.Cikelet	...	90
4.Pamalayan	...	88
5.Linggamanik	24	...
6.Karangsari	...	110
7.Kertamukti	...	132
8.Ciroyom	...	132
9.Girimukti	23	...
10.Tipar	...	90
11.Awassagara	20	...
<b>Kecamatan Cikelet</b>		

Catatan/Note: ...

Sumber/Source: BPS, Pendataan Potensi Desa (Podes)/BPS-Statistics Indonesia, Village Potential Data Collecting



# BAB 2

# PEMERINTAHAN GOVERNMENT



<https://garutkab.bps.go.id>



**ULASAN**

Data yang disajikan pada bab ini mencakup data-data pemerintahan, aparatur di lingkungan kantor kecamatan, serta unit pelaksana yang berada di bawah lingkup kecamatan.

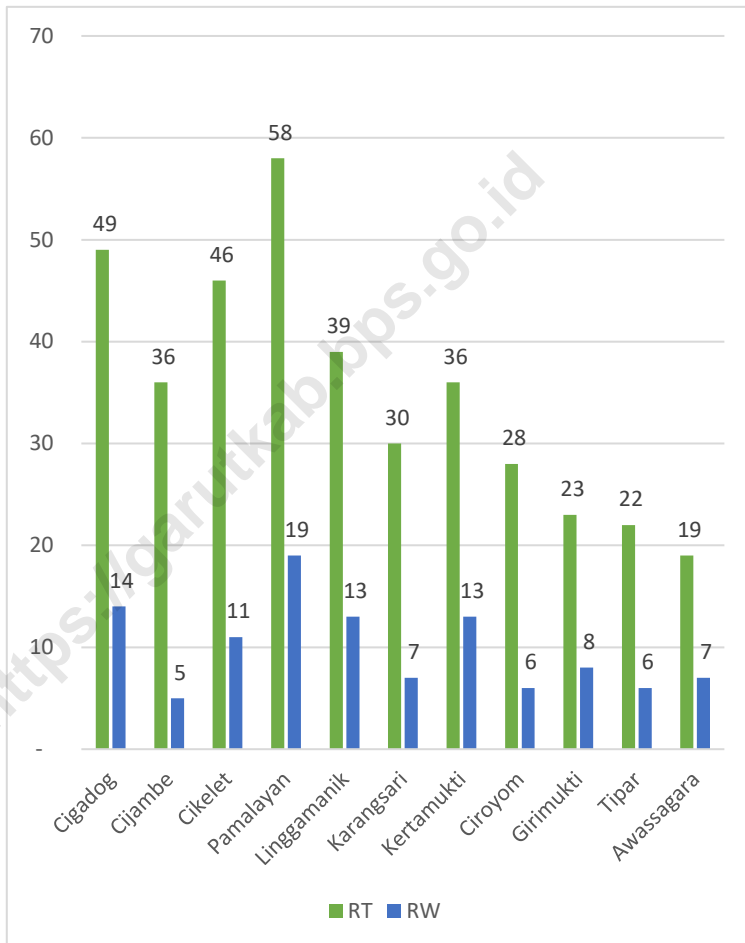
**DESCRIPTION**

*Data presented in this chapter contains data on government, personnel in the sub-district office, and implementing units that are under the sub-district allocation.*

<https://garutkab.bps.go.id>

**Gambar** 2.1  
**Figures**

**Jumlah Rukun Warga (RW) dan Rukun Tetangga (RT)  
Menurut Desa/Kelurahan di Kecamatan Cikelet, 2022**  
*Number of Rukun Warga and Rukun Tetangga by Villages<sup>1</sup>/  
Kelurahan in Cikelet Subdistrict, 2022*

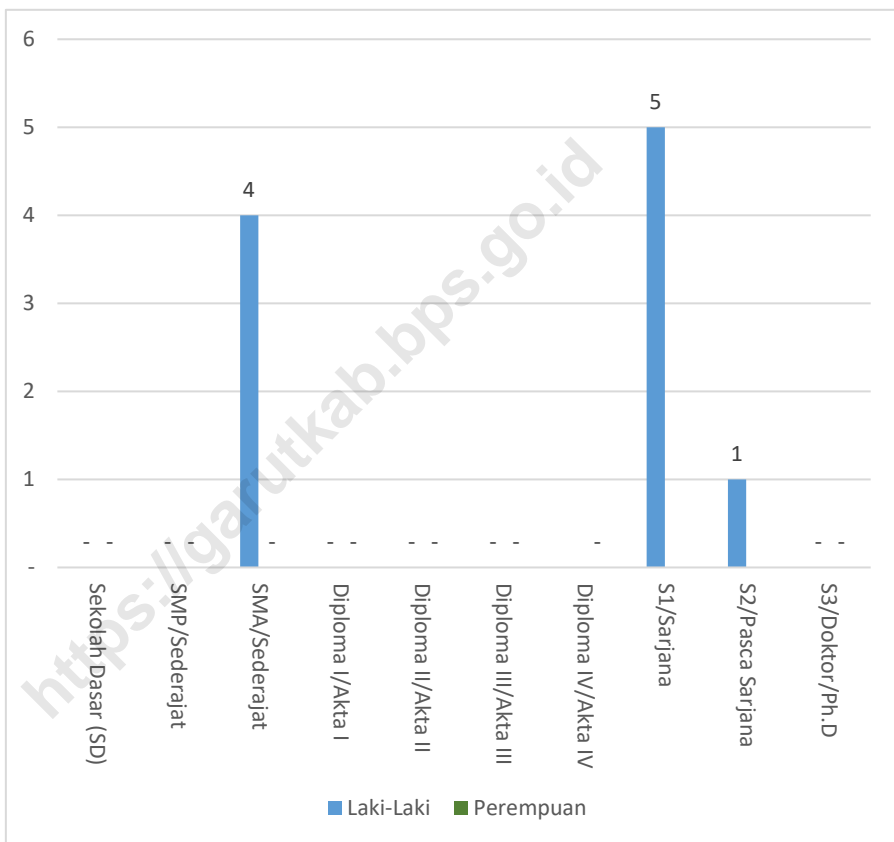


Catatan/Note: ...

Sumber/Source: Dinas Pemberdayaan Masyarakat dan Desa Kabupaten Garut / Garut Regency Village and Community Empowerment Service

**Gambar 2.2**  
**Figures**

**Jumlah PNS Menurut Tingkat Pendidikan dan Jenis Kelamin di Kantor Kecamatan Cikelet, 2022**  
**Number of Civil Servants According to Education and Gender in the District Office Cikelet, 2022**



Catatan/Note: ...

Sumber/Source: Kantor Kecamatan/SubDistrict Office



## 2.1 WILAYAH ADMINISTRATIF ADMINISTRATIVE AREA

**Tabel 2.1.1** Jumlah Rukun Warga (RW) dan Rukun Tetangga (RT) Menurut Desa/Kelurahan di Kecamatan Cikelet, 2022  
**Table 2.1.1** Number of Rukun Warga and Rukun Tetangga by Villages'/Kelurahan in Cikelet Subdistrict, 2022

Desa/Kelurahan Village/Kelurahan	Rukun Warga (RW) Rukun Warga	Rukun Tetangga (RT) Rukun Tetangga
(1)	(2)	(3)
1.Cigadog	14	49
2.Cijambe	5	36
3.Cikelet	11	46
4.Pamalayan	19	58
5.Linggamanik	13	39
6.Karangsari	7	30
7.Kertamukti	13	36
8.Croyom	6	28
9.Girimukti	8	23
10.Tipar	6	22
11.Awassagara	7	19
<b>Kecamatan Cikelet</b>	<b>109</b>	<b>386</b>

Catatan/Note: ...

Sumber/Source: Dinas Pemberdayaan Masyarakat dan Desa Kabupaten Garut / Garut Regency Village and Community Empowerment Service

## 2.2 SUMBER DAYA MANUSIA HUMAN RESOURCES

**Tabel 2.2.1** Jumlah PNS Menurut Golongan/Ruang dan Jenis Kelamin di Kantor Kecamatan Cikelet, 2022  
**Table** *Number of Civil Servants By Group/Space and Gender in the District Office Cikelet, 2022*

Golongan/Ruang <i>Room type</i>	Laki-Laki <i>Male</i>	Perempuan <i>Female</i>	Jumlah <i>Total</i>
(1)	(2)	(3)	(4)
IVd	-	-	-
IVc	-	-	-
IVb	1	-	1
IVa	-	-	-
III d	1	-	1
III c	4	-	4
III b	1	-	1
III a	2	-	2
II d	-	-	-
II c	-	-	-
II b	1	-	1
II a	-	-	-
I d	-	-	-
I c	-	-	-
I b	-	-	-
I a	-	-	-
<b>Kecamatan Cikelet</b>	<b>10</b>	<b>-</b>	<b>10</b>

Catatan/Note: ...

Sumber/Source: Kantor Kecamatan/SubDistrict Office

**Tabel** 2.2.2  
**Table**

**Jumlah PNS Menurut Tingkat Pendidikan dan Jenis Kelamin di Kantor Kecamatan Cikelet, 2022**  
**Number of Civil Servants According to Education and Gender in the District Office Cikelet, 2022**

<b>Tingkat Pendidikan</b> <i>Educational Level</i>	<b>Laki-Laki</b> <i>Male</i>	<b>Perempuan</b> <i>Female</i>	<b>Jumlah</b> <i>Total</i>
(1)	(2)	(3)	(4)
Sekolah Dasar (SD) <i>Primary School</i>	-	-	-
SMP/Sederajat <i>Junior High School</i>	-	-	-
SMA/Sederajat <i>Senior High School</i>	4	-	4
Diploma I/Akta I <i>Diploma I/Akta I</i>	-	-	-
Diploma II/Akta II <i>Diploma II/Akta II</i>	-	-	-
Diploma III/Akta III <i>Diploma III/Akta III</i>	-	-	-
Diploma IV/Akta IV <i>Diploma IV/Akta IV</i>	-	-	-
S1/Sarjana <i>Under Graduate/Bachelor</i>	5	-	5
S2/Pasca Sarjana <i>Graduate</i>	1	-	1
S3/Doktor/Ph.D <i>Post Graduate</i>	-	-	-
<b>Jumlah/Total</b>	10	-	10

Catatan/Note: ...

Sumber/Source: Kantor Kecamatan/SubDistrict Office

# BAB 3

# 03

# PENDUDUK POPULATION

PENDUDUK  
POPULATION



<https://garutkab.bps.go.id>



**ULASAN**

Pada bab ini dapat dicari beragam tabel yang berhubungan dengan masalah demografi di Kecamatan, seperti jumlah penduduk, penduduk menurut kelompok umur, Kemudian dilengkapi dengan data rasio jenis kelamin dan persentasi penduduk di kecamatan tersebut.

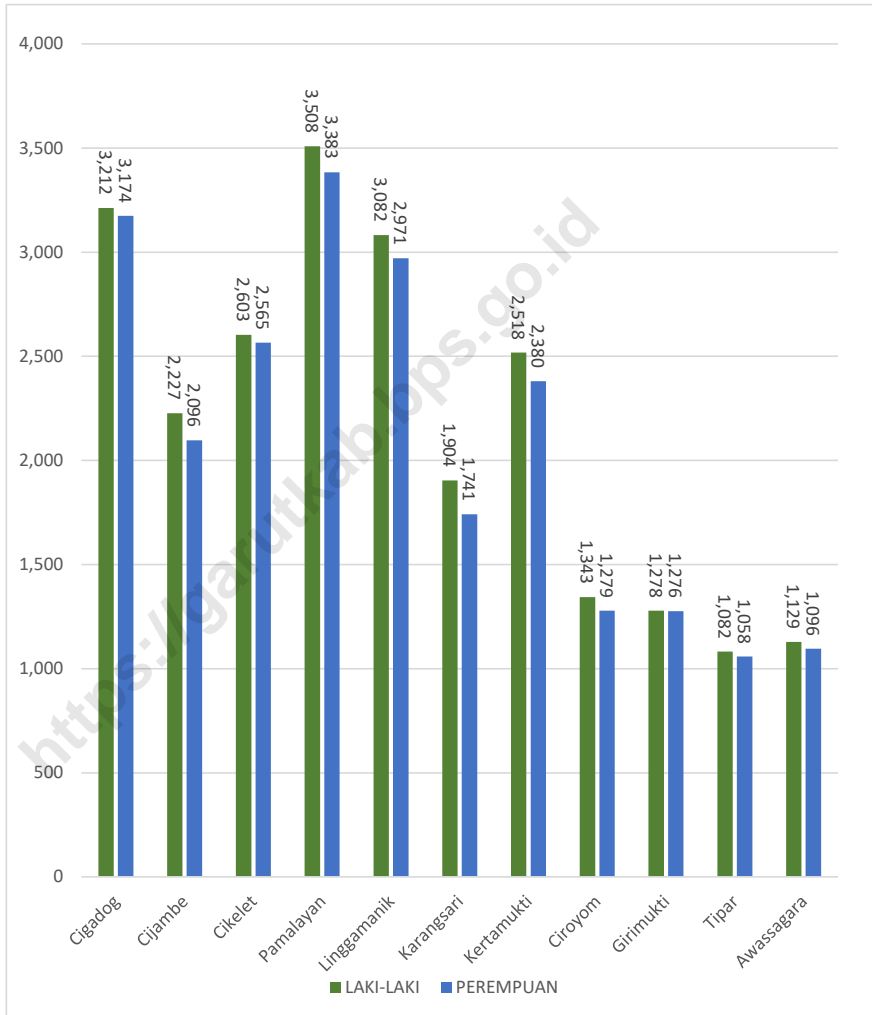
**DESCRIPTION**

*In this chapter, various tables related to demographic problems in the sub-district, such as population, population by age group can be searched, then equipped with data on the sex ratio and the percentage of the population in the sub-district.*

<https://garutkab.bps.go.id>

**Gambar 3.1**  
**Figures**

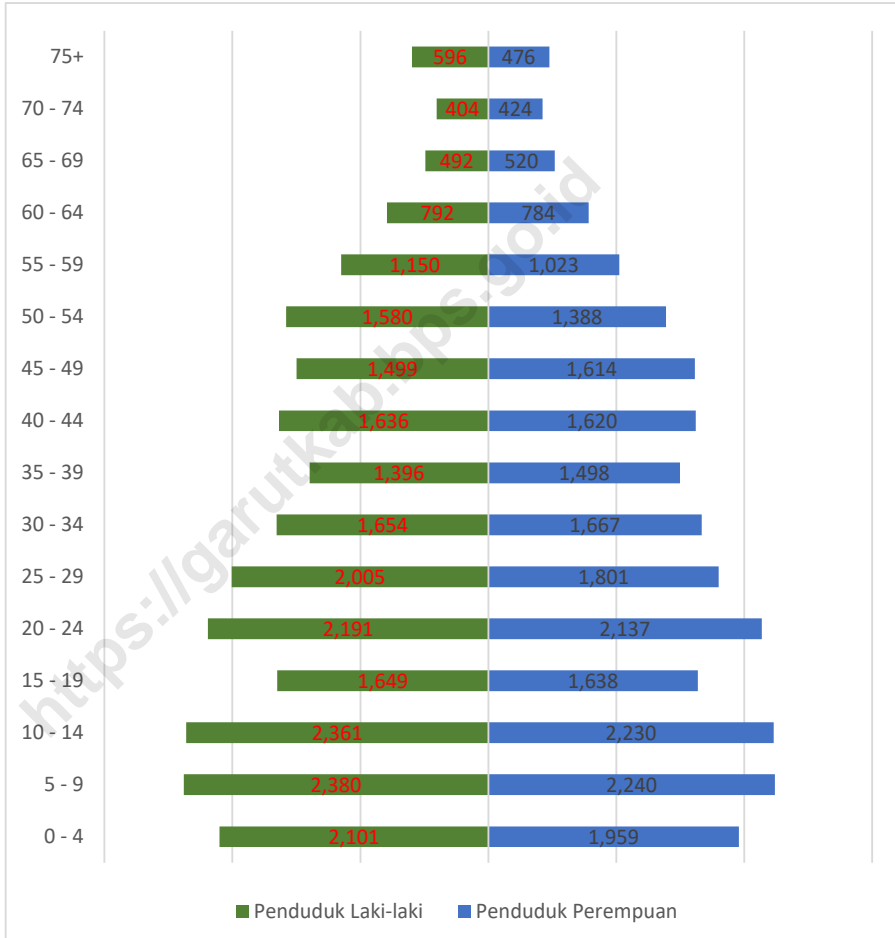
**Penduduk Menurut Desa/Kelurahan di Kecamatan Cikelet, 2022**  
*Population by Villages/Kelurahan in Cikelet Subdistrict, 2022*



Catatan/Note: ...  
 Sumber/Source: Data Administrasi Dinas Kependudukan dan Pencatatan Sipil (Disdukcapil) / Administrative Data of the Population and Civil Registration Service (Disdukcapil)

**Gambar 3.2**  
**Figures**

**Jumlah Penduduk Menurut Kelompok Umur dan Jenis Kelamin di Kecamatan Cikelet, 2022**  
*Population by Age Groups and Sex in Cikelet Subdistrict, 2022*



Catatan/Note: ...  
 Sumber/Source: Data Administrasi Dinas Kependudukan dan Pencatatan Sipil (Disdukcapil) / Administrative Data of the Population and Civil Registration Service (Disdukcapil)



**Tabel** 3.1  
**Table**

**Penduduk, Distribusi Persentase Penduduk, dan Rasio Jenis Kelamin Penduduk Menurut Desa/Kelurahan di Kecamatan Cikelet, 2022**  
*Population, Percentage Distribution of Population, and Population Sex Ratio by Villages/Kelurahan in Cikelet Subdistrict, 2022*

Desa/Kelurahan Village/Kelurahan	Penduduk/Population		
	Laki-Laki/Male	Perempuan/Female	Jumlah/Total
(1)	(2)	(3)	(4)
1.Cigadog	3 212	3 174	6 386
2.Cijambe	2 227	2 096	4 323
3.Cikelet	2 603	2 565	5 168
4.Pamalayan	3 508	3 383	6 891
5.Linggamanik	3 082	2 971	6 053
6.Karangsari	1 904	1 741	3 645
7.Kertamukti	2 518	2 380	4 898
8.Ciroyom	1 343	1 279	2 622
9.Girimukti	1 278	1 276	2 554
10.Tipar	1 082	1 058	2 140
11.Awassagara	1 129	1 096	2 225
<b>Kecamatan Cikelet</b>	<b>23 886</b>	<b>23 019</b>	<b>46 905</b>

Lanjutan Tabel/*Continued Table 3.1*

Desa/Kelurahan <i>Village/Kelurahan</i>	Persentase Penduduk <i>Percentage of Total Population</i>	Rasio Jenis Kelamin Penduduk <i>Population Sex Ratio</i>
(1)	(5)	(7)
1.Cigadog	13,6	101,2
2.Cijambe	9,2	106,3
3.Cikelet	11,0	101,5
4.Pamalayan	14,7	103,7
5.Linggamanik	12,9	103,7
6.Karangsari	7,8	109,4
7.Kertamukti	10,4	105,8
8.Ciroyom	5,6	105,0
9.Girimukti	5,4	100,2
10.Tipar	4,6	102,3
11.Awassagara	4,7	103,0
<b>Kecamatan Cikelet</b>	<b>100,00</b>	<b>103,8</b>

Catatan/Note: ...

Sumber/Source: Data Administrasi Dinas Kependudukan dan Pencatatan Sipil (Disdukcapil) / *Administrative Data of the Population and Civil Registration Service (Disdukcapil)*

**Tabel 3.2**  
**Table**

**Jumlah Penduduk Menurut Kelompok Umur dan Jenis Kelamin di Kecamatan Cikelet, 2022**  
**Population by Age Groups and Sex in Cikelet Subdistrict, 2022**

Kelompok Umur Age Groups	Jenis Kelamin/Sex		
	Laki-Laki Male	Perempuan Female	Jumlah Total
(1)	(2)	(3)	(4)
0-4	2 101	1 959	4 060
5-9	2 380	2 240	4 620
10-14	2 361	2 230	4 591
15-19	1 649	1 638	3 287
20-24	2 191	2 137	4 328
25-29	2 005	1 801	3 806
30-34	1 654	1 667	3 321
35-39	1 396	1 498	2 894
40-44	1 636	1 620	3 256
45-49	1 499	1 614	3 113
50-54	1 580	1 388	2 968
55-59	1 150	1 023	2 173
60-64	792	784	1 576
65-69	492	520	1 012
70-74	404	424	828
75+	596	476	1 072
<b>Kecamatan Cikelet</b>	<b>23 886</b>	<b>23 019</b>	<b>46 905</b>

Catatan/Note: ...

Sumber/Source: Data Administrasi Dinas Kependudukan dan Pencatatan Sipil (Disdukcapil) / Administrative Data of the Population and Civil Registration Service (Disdukcapil)

# BAB 4

## SOSIAL DAN KESEJAHTERAAN RAKYAT SOCIAL AND WELFARE





**ULASAN**

Di bidang sosial menyangkut berbagai aspek yang memang dirasakan sangat kompleks. Karena selain berdampak terhadap masalah ekonomi juga berdampak pada masalah sosial politik masyarakat. Bahkan keberhasilan pembangunan dibidang sosial dapat dievaluasi dan dijadikan sebagai indikator tahun-tahun selanjutnya. Keberhasilan pembangunan dalam bidang sosial tidak hanya dapat dilihat dari bentuk fisik saja namun juga harus dilihat secara keseluruhan yaitu dari segi fisik maupun dari segi non fisik. Salah satu upaya dari pemerintah Kabupaten Garut dalam rangka pembangunan sosial budaya adalah dengan mengupayakan berbagai program yang langsung menyentuh masyarakat sebagai sasarannya diantaranya pembangunan di bidang pendidikan, kesehatan dan Keluarga Berencana, bidang Agama serta bidang sosial lainnya.

Pada bab ini data mengenai pendidikan menyajikan jumlah sekolah menurut tingkatan pendidikan yang di mulai dari tingkat SD sampai Sekolah Menengah (SMU/SMK).

Data mengenai kesehatan pada bab ini menyajikan jumlah sarana dan fasilitas kesehatan yang ada dikecamatan Cikelet mulai dari Puskesmas, Pustu sampai posyandu, termasuk jumlah tenaga kesehatan itu sendiri.

Data mengenai Agama dalam bab

**DESCRIPTION**

*In the social field concerning various aspects that are felt very complex. Because in addition to impact on economic problems also impact on socio-political issues of society. Even the success of development in the social field can be evaluated and used as an indicator for the next years. The success of development in the social field not only can be seen from the physical form but also must be seen as a whole that is in terms of physical as well as in terms of non-physical One of the efforts of Garut regency government in the framework of socio-cultural development is to seek a variety of programs that directly touch the community as its targets such as development in the field of education, health and family planning, religion and other social fields.*

*In this chapter data on education presents the number of schools according to their level of education ranging from elementary to high school (high school / vocational) level.*

*Health data in this chapter presents the number of health facilities and facilities available in Cikelet District from Puskesmas, Pustu to Posyandu, including the number of health workers themselves ranging*

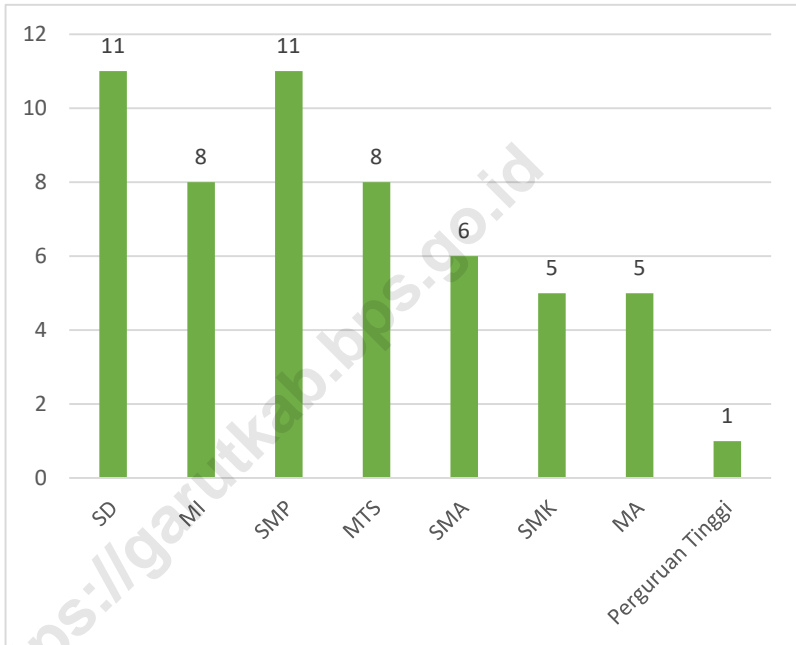
*Religion data in this chapter presents;*

ini menyajikan; tempat peribadatan. *the place of worship.*

<https://garutkab.bps.go.id>

**Gambar 4.1**  
**Figures**

**Banyaknya Desa<sup>1</sup>/Kelurahan yang Memiliki Fasilitas Sekolah Menurut Tingkat Pendidikan di Kecamatan Cikelet, 2021**  
**Number of Villages<sup>1</sup>/Kelurahan Having Educational Facilities by Educational Level in Cikelet Subdistrict, 2021**



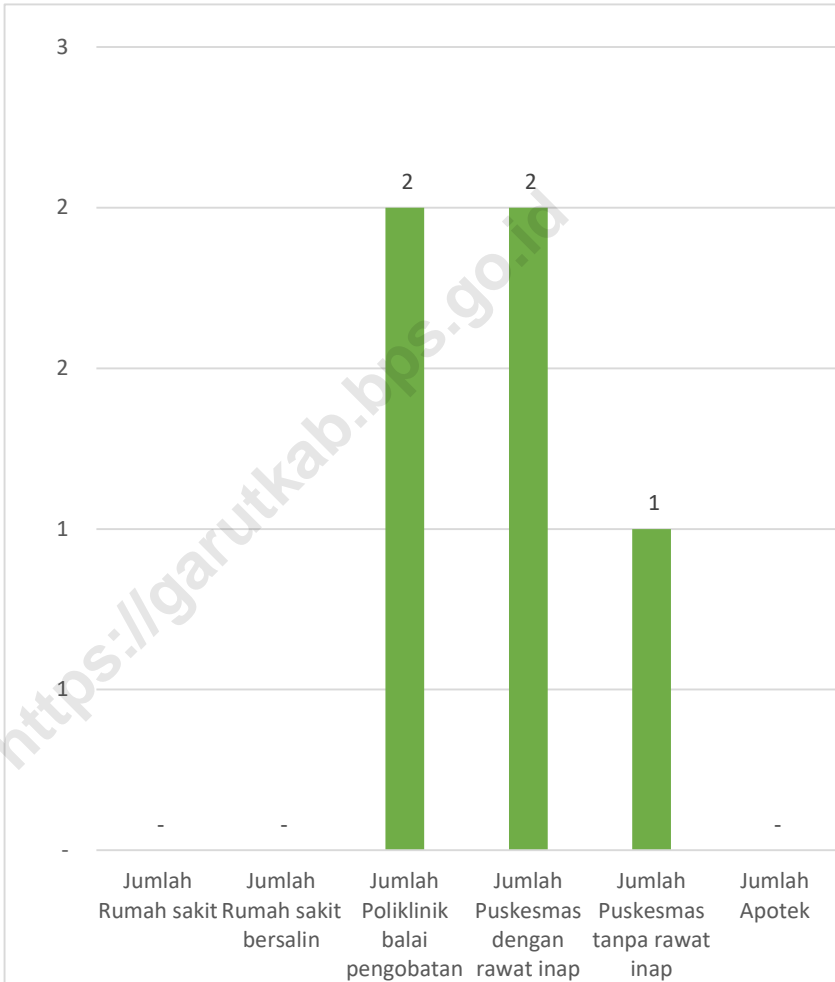
Catatan/Note: <sup>1</sup> Desa pada tabel ini termasuk Unit Permukiman Transmigrasi (UPT) yang masih dibina oleh kementerian terkait/Villages in this table include Transmigration Settlement Unit which is still fostered by the relevant ministries.

Sumber/Source: BPS, Pendataan Potensi Desa (Podes) 2020 dan 2021/BPS-Statistics Indonesia, Village Potential Data Collecting 2020 and 2021



**Gambar 4.2**  
**Figures**

**Banyaknya Desa<sup>1</sup>/Kelurahan yang Memiliki Sarana Kesehatan Menurut Jenis Sarana Kesehatan di Kecamatan Cikelet, 2021**  
**Number of Villages<sup>1</sup>/Kelurahan Health Facilities by Type of Health Facilities in Cikelet Subdistrict, 2021**



Catatan/Note: ...

Sumber/Source: BPS, Pendataan Potensi Desa (Podes) 2019–2021/BPS-Statistics Indonesia, Village Potential Data Collecting 2019–2021

#### 4.1 PENDIDIKAN EDUCATION

**Tabel 4.1.1** Banyaknya Desa<sup>1</sup>/Kelurahan yang Memiliki Fasilitas Sekolah Menurut Tingkat Pendidikan di Kecamatan Cikelet, 2021  
*Number of Villages<sup>1</sup>/Kelurahan Having Educational Facilities by Educational Level in Cikelet Subdistrict, 2021*

Tingkat Pendidikan Educational Level	2021
(1)	(2)
Sekolah Dasar (SD) <i>Primary School</i>	11
Madrasah Ibtidaiyah (MI) <i>Madrasah Ibtidaiyah</i>	8
Sekolah Menengah Pertama (SMP) <i>Junior High School</i>	11
Madrasah Tsanawiyah (MTs) <i>Madrasah Tsanawiyah (MTs)</i>	8
Sekolah Menengah Atas (SMA) <i>Senior High School</i>	6
Sekolah Menengah Kejuruan (SMK) <i>Vocational High School</i>	5
Madrasah Aliyah (MA) <i>Madrasah Aliyah</i>	5
Akademi/Perguruan Tinggi <i>Academy/University</i>	1

Catatan/Note: <sup>1</sup>Desa pada tabel ini termasuk Unit Permukiman Transmigrasi (UPT) yang masih dibina oleh kementerian terkait/  
*Villages in this table include Transmigration Settlement Unit which is still fostered by the relevant ministries.*

Sumber/Source: BPS, Pendataan Potensi Desa (Podes) 2020 dan 2021/BPS-Statistics Indonesia, *Village Potential Data Collecting 2020 and 2021*

**Tabel 4.1.2** Jumlah Sekolah Menurut Tingkat Pendidikan di Kecamatan Cikelet, 2021/2022 dan 2022/2023  
**Table** Number of Schools by Educational Level in Cikelet Subdistrict, 2021/2022 and 2022/2023

Tingkat Pendidikan Educational Level	Negeri/Public		Swasta/Private		Jumlah/Total	
	2021/2022	2022/2023	2021/2022	2022/2023	2021/2022	2022/2023
(1)	(2)	(3)	(4)	(5)	(6)	(7)
Taman Kanak-Kanak (TK) <sup>1</sup> /Kindergarten <sup>1</sup>	1	1	10	10	11	11
Raudatul Athfal (RA) <sup>2</sup> Raudatul Athfal (RA) <sup>2</sup>	...	...	...	...	14	14
Sekolah Dasar (SD) <sup>1</sup> Elementary Schools <sup>1</sup>	37	37	2	2	39	39
Madrasah Ibtidaiyah (MI) <sup>2</sup> /Madrasah Ibtidaiyah (MI) <sup>2</sup>	-	-	11	11	11	11
Sekolah Menengah Pertama (SMP) <sup>1</sup> /Junior High Schools <sup>1</sup>	7	7	4	4	11	11
Madrasah Tsanawiyah (MTs) <sup>2</sup> /Madrasah Tsanawiyah (MTs) <sup>2</sup>	-	-	12	12	12	12
Sekolah Menengah Atas (SMA) <sup>1</sup> /Senior High Schools <sup>1</sup>	-	-	2	2	2	2
Sekolah Menengah Kejuruan (SMK) <sup>1</sup> Vocational High Schools <sup>1</sup>	1	1	4	4	5	5
Madrasah Aliyah (MA) <sup>2</sup> Madrasah Aliyah (MA) <sup>2</sup>	-	-	5	5	5	5

Catatan/Note: <sup>3</sup> Seluruh Raudatul Athfal (RA) berstatus swasta/All Raudatul Athfal (RA) are private

Sumber/Source: <sup>1</sup> Kementerian Pendidikan, Kebudayaan, Riset, dan Teknologi, Sistem Data Pokok Pendidikan, data semester ganjil laporan sampai dengan 30 November 2021/Ministry of Education, Culture, Research, and Technology, Basic Education Data System, odd semester report data up to 30 November 2021

<sup>2</sup> Kementerian Agama, EMIS, data semester ganjil laporan sampai dengan 17 Februari 2022/Ministry of Religious Affairs, EMIS, odd semester report data up to 17 February 2022

**Tabel 4.1.3** Jumlah Guru Menurut Tingkat Pendidikan di Kecamatan Cikelet, 2021/2022 dan 2022/2023  
**Table** *Number of Teachers by Educational Level in Cikelet Subdistrict, 2021/2022 and 2022/2023*

Tingkat Pendidikan Educational Level	Negeri/Public		Swasta/Private		Jumlah/Total	
	2021/2022	2022/2023	2021/2022	2022/2023	2021/2022	2022/2023
(1)	(2)	(3)	(4)	(5)	(6)	(7)
Taman Kanak-Kanak (TK) <sup>1</sup> /Kindergarten <sup>1</sup>	3	5	22	23	23	28
Raudatul Athfal (RA) <sup>2</sup> Raudatul Athfal (RA) <sup>2</sup>	...	...	...	...	49	49
Sekolah Dasar (SD) <sup>1,3</sup> Elementary Schools <sup>1,3</sup>	249	252	11	12	260	264
Madrasah Ibtidaiyah (MI) <sup>2</sup> /Madrasah Ibtidaiyah (MI) <sup>2</sup>	-	-	77	81	77	81
Sekolah Menengah Pertama (SMP) <sup>1,3</sup> / Junior High Schools <sup>1,3</sup>	65	66	17	20	82	86
Madrasah Tsanawiyah (MTs) <sup>2</sup> /Madrasah Tsanawiyah (MTs) <sup>2</sup>	-	-	109	114	109	114
Sekolah Menengah Atas (SMA) <sup>1,3</sup> /Senior High Schools <sup>1,3</sup>	-	-	20	19	20	19
Sekolah Menengah Kejuruan (SMK) <sup>1,3,4</sup> Vocational High Schools <sup>1,3,4</sup>	38	39	49	44	87	83
Madrasah Aliyah (MA) <sup>2</sup> Madrasah Aliyah (MA) <sup>2</sup>	-	-	58	63	58	63

Catatan/Note: <sup>3</sup> Jumlah guru termasuk kepala sekolah dan guru/The total of teachers including headmaster and teacher.

<sup>4</sup> Guru yang mengajar di dua sekolah atau lebih dihitung di masing-masing sekolah/Teacher who taught in two schools or more counted in every school.

Sumber/Source: <sup>1</sup> Kementerian Pendidikan, Kebudayaan, Riset, dan Teknologi, Sistem Data Pokok Pendidikan, data semester ganjil laporan sampai dengan 30 November 2021/Ministry of Education, Culture, Research, and Technology, Basic Education Data System, odd semester report data up to 30 November 2021

<sup>2</sup> Kementerian Agama, EMIS, data semester ganjil laporan sampai dengan 17 Februari 2022/Ministry of Religious Affairs, EMIS, odd semester report data up to 17 February 2022

**Tabel**  
**4.1.4**  
**Table**

**Jumlah Murid Menurut Tingkat Pendidikan di Kecamatan Cikelet, 2021/2022 dan 2022/2023**  
**Number of Pupils by Educational Level in Cikelet Subdistrict, 2021/2022 and 2022/2023**

Tingkat Pendidikan Educational Level	Negeri/Public		Swasta/Private		Jumlah/Total	
	2021/2022	2022/2023	2021/2022	2022/2023	2021/2022	2022/2023
(1)	(2)	(3)	(4)	(5)	(6)	(7)
Taman Kanak-Kanak (TK) <sup>1</sup> /Kindergarten <sup>1</sup>	18	21	237	215	255	236
Raudatul Athfal (RA) <sup>2</sup> Raudatul Athfal (RA) <sup>2</sup>	...	...	...	...	520	490
Sekolah Dasar (SD) <sup>1</sup> Elementary Schools <sup>1</sup>	4 171	4 194	167	164	4 338	4 358
Madrasah Ibtidaiyah (MI) <sup>2</sup> /Madrasah Ibtidaiyah (MI) <sup>2</sup>	-	-	1 078	1 033	1 078	1 033
Sekolah Menengah Pertama (SMP) <sup>1</sup> /Junior High Schools <sup>1</sup>	909	856	501	394	1 410	1 250
Madrasah Tsanawiyah (MTs) <sup>2</sup> /Madrasah Tsanawiyah (MTs) <sup>2</sup>	-	-	927	827	927	827
Sekolah Menengah Atas (SMA) <sup>1</sup> /Senior High Schools <sup>1</sup>	-	-	265	256	265	256
Sekolah Menengah Kejuruan (SMK) <sup>1</sup> Vocational High Schools <sup>1</sup>	423	434	603	518	1 026	952
Madrasah Aliyah (MA) <sup>2</sup> Madrasah Aliyah (MA) <sup>2</sup>	-	-	591	590	591	590

Catatan/Note: ...

Sumber/Source: <sup>1</sup> Kementerian Pendidikan, Kebudayaan, Riset, dan Teknologi, Sistem Data Pokok Pendidikan, data semester ganjil laporan sampai dengan 30 November 2021/Ministry of Education, Culture, Research, and Technology, Basic Education Data System, odd semester report data up to 30 November 2021

<sup>2</sup> Kementerian Agama, EMIS, data semester ganjil laporan sampai dengan 17 Februari 2022/Ministry of Religious Affairs, EMIS, odd semester report data up to 17 February 2022

## 4.2 KESEHATAN HEALTH

**Tabel 4.2.1** Banyaknya Desa<sup>1</sup>/Kelurahan yang Memiliki Sarana Kesehatan Menurut Jenis Sarana Kesehatan di Kecamatan Cikelet, 2021  
*Number of Villages<sup>1</sup>/Kelurahan Health Facilities by Type of Health Facilities in Cikelet Subdistrict, 2021*

Jenis Sarana Kesehatan <i>Type of Health Facilities</i>	2021
(1)	(2)
Rumah Sakit <i>Hospital</i>	-
Rumah Sakit Bersalin <i>Maternity Hospital</i>	-
Poliklinik/Balai Pengobatan <i>Polyclinic</i>	2
Puskesmas Rawat Inap <i>Public Health Center with Inpatient Care</i>	2
Puskesmas Tanpa Rawat Inap <i>Public Health Center without Inpatient Care</i>	1
Apotek <i>Pharmacy</i>	-

Catatan/Note: ...

Sumber/Source: BPS, Pendataan Potensi Desa (Podes) 2019–2021/BPS-Statistics Indonesia, Village Potential Data Collecting 2019–2021

**Tabel** 4.2.2  
**Table**

**Banyaknya Warga Penderita Kekurangan Gizi Menurut Desa/Kelurahan di Kecamatan Cikelet, 2022**  
**Number of People with Malnutrition by Villages/Kelurahan in Cikelet Subdistrict, 2022**

Desa/Kelurahan Village/Kelurahan	2022
(1)	(2)
1.Cigadog	35
2.Cijambe	54
3.Cikelet	40
4.Pamalayan	48
5.Linggamanik	74
6.Karangsari	37
7.Kertamukti	45
8.Ciroyom	42
9.Girimukti	10
10.Tipar	46
11.Awassagara	37
<b>Kecamatan Cikelet</b>	<b>468</b>

Catatan/Note: ...

Sumber/Source: Dinas Kesehatan Kabupaten Garut / Garut Regency Health Office

### 4.3 PERUMAHAN DAN LINGKUNGAN HOUSING AND ENVIRONMENT

**Tabel 4.3.1** Banyaknya Desa/Kelurahan Menurut Sumber Air Minum Sebagian Besar Keluarga di Kecamatan Cikelet, 2021  
**Table** *Number of Villages/Kelurahan by Drinking Water Source of Majority Family in Cikelet Subdistrict, 2021*

Sumber Air Minum Source of Drinking Water	2021
(1)	(2)
Air Kemasan Bermerk/ <i>Branded Bottled Water</i>	-
Air Isi Ulang/ <i>Refil Water</i>	4
Leding Dengan Meteran/ <i>Metered Piped Water</i>	-
Leding Tanpa Meteran/ <i>Non Metered Piped Water</i>	-
Sumur Bor atau Pempa/ <i>Artesian Well or Pumped Water</i>	-
Sumur/ <i>Well</i>	3
Mata Air/ <i>Spring</i>	4
Sungai/Danau/Kolam/ Waduk/Situ/ Embung/Bendungan/ <i>River/Lake/Pond/ Reservoir/Dam</i>	-
Air Hujan/ <i>Rainwater</i>	-
Lainnya/ <i>Others</i>	-

Catatan/*Note*: ...

Sumber/*Source*: BPS, Pendataan Potensi Desa (Podes) 2019–2021/*BPS-Statistics Indonesia, Village Potential Data Collecting 2019–2021*



**Tabel 4.3.2** Banyaknya Keluarga Menurut Desa/Kelurahan dan Jenis Pengguna Listrik di Kecamatan Cikelet, 2021  
**Table** *Number of Family by Villages/Kelurahan and Type of Electricity Consumer in Cikelet Subdistrict, 2021*

Desa/Kelurahan <i>Village/Kelurahan</i>	Pegguna Listrik <i>Electricity Consumer</i>			Bukan Pengguna Listrik <i>Not Electricity Consumer</i>
	PLN <i>State Electricity Company</i>	Non PLN <i>Non-State Electricity Company</i>	Jumlah <i>Total</i>	
(1)	(2)	(3)	(4)	(5)
1.Cigadog	1 946	-	1 946	-
2.Cijambe	1 255	-	1 255	-
3.Cikelet	1 505	-	1 505	-
4.Pamalayan	2 255	-	2 255	-
5.Linggamanik	2 026	-	2 026	-
6.Karangsari	1 097	-	1 097	-
7.Kertamukti	1 625	-	1 625	-
8.Ciroyom	773	-	773	-
9.Girimukti	871	-	871	-
10.Tipar	601	-	601	-
11.Awassagara	671	-	671	-
<b>Kecamatan Cikelet</b>	<b>14 625</b>	<b>-</b>	<b>14 625</b>	<b>-</b>

Catatan/Note: ...

Sumber/Source: BPS, Pendataan Potensi Desa (Podes) 2021/BPS-Statistics Indonesia, Village Potential Data Collecting 2021

**Tabel** 4.3.3  
**Table**

**Banyaknya Desa/Kelurahan Menurut Sumber Penerangan Jalan Utama Desa/Kelurahan di Kecamatan Cikelet, 2021**  
**Number of Villages/Kelurahan by Source of Villages/Kelurahan's Main Street Illumination in Cikelet Subdistrict, 2021**

<b>Sumber Penerangan Jalan Utama</b> <b>Source of Main Street Illumination</b>	<b>2021</b>
(1)	(2)
Listrik Pemerintah/ <i>State Electricity</i>	8
Listrik Non Pemerintah/ <i>Non-State Electricity</i>	-
Non Listrik/ <i>Non-Electric</i>	3

Catatan/*Note*: ...

Sumber/*Source*: BPS, Pendataan Potensi Desa (Podes) 2019–2021/*BPS-Statistics Indonesia, Village Potential Data Collecting 2019–2021*

**Tabel 4.3.4** Banyaknya Desa/Kelurahan Menurut Penggunaan Fasilitas Tempat Buang Air Besar Sebagian Besar Keluarga di Kecamatan Cikelet, 2021  
**Number of Villages/Kelurahan by Toilet Facility Used by Majority Family in Cikelet Subdistrict, 2021**

<b>Fasilitas Tempat Buang Air Besar Toilet Facility</b>	<b>2021</b>
(1)	(2)
<b>Jamban/Toilet</b>	
Sendiri/Private	11
Bersama/Shared	-
Umum/Public	-
<b>Bukan Jamban/Non-Toilet</b>	-
<b>Jumlah/Total</b>	<b>11</b>

Catatan/Note: ...

Sumber/Source: BPS, Pendataan Potensi Desa (Podes) 2019–2021/BPS-Statistics Indonesia, Village Potential Data Collecting 2019–2021

**Tabel** 4.3.5  
**Table**

**Banyaknya Desa/Kelurahan Menurut Jenis Bahan Bakar untuk Memasak yang Digunakan Sebagian Besar Keluarga di Kecamatan Cikelet, 2021**  
**Number of Villages/Kelurahan by Type of Cooking Fuel Used by Majority Family in Cikelet Subdistrict, 2021**

Jenis Bahan Bakar untuk Memasak <i>Type of Cooking Fuel</i>	2021
(1)	(2)
Listrik/ <i>Electric</i>	11
Elpiji 5,5 kg/ <i>Blue Gas 5.5 kg-LPG</i>	8
Elpiji 12 kg/ <i>12 kg-LPG</i>	3
Elpiji 3 kg/ <i>3 kg-LPG</i>	11
Gas Kota/ <i>City Gas</i>	-
Biogas/ <i>Biogas</i>	-
Minyak Tanah/ <i>Kerosene</i>	-
Briket/ <i>Briquettes</i>	-
Arang/ <i>Charcoal</i>	-
Kayu Bakar/ <i>Firewood</i>	11
Lainnya/ <i>Others</i>	-
<b>Jumlah/<i>Total</i></b>	<b>44</b>

Catatan/*Note*: ...

Sumber/*Source*: BPS, Pendataan Potensi Desa (Podes) 2021/*BPS-Statistics Indonesia, Village Potential Data Collecting 2021*

#### 4.4 AGAMA DAN SOSIAL LAINNYA RELIGION AND OTHER SOCIAL AFFAIRS

**Tabel 4.4.1** Jumlah Tempat Peribadatan Menurut Desa/Kelurahan di Kecamatan Cikelet, 2021  
**Table** *Number of Worship Places by Villages/Kelurahan in Cikelet Subdistrict, 2021*

Desa/Kelurahan Village/Kelurahan	Masjid Mosque	Mushola Pray Room	Gereja Protestan Protestant Church	Gereja Katholik Catholic Church	Pura Temple	Vihara
(1)	(2)	(3)	(4)	(5)	(6)	(7)
1.Cigadog	22	20	-	-	-	-
2.Cijambe	25	10	-	-	-	-
3.Cikelet	13	23	-	-	-	-
4.Pamalayan	21	12	-	-	-	-
5.Linggamanik	21	40	-	-	-	-
6.Karangsari	13	31	-	-	-	-
7.Kertamukti	18	23	-	-	-	-
8.Ciroyom	8	10	-	-	-	-
9.Girimukti	10	26	-	-	-	-
10.Tipar	9	36	-	-	-	-
11.Awassagara	7	8	-	-	-	-
<b>Kecamatan Cikelet</b>	<b>167</b>	<b>239</b>	<b>-</b>	<b>-</b>	<b>-</b>	<b>-</b>

Catatan/Note: ...

Sumber/Source: BPS, Pendataan Potensi Desa (Podes) 2021/BPS-Statistics Indonesia, Village Potential Data Collecting 2021

**Tabel** 4.4.2  
**Table**

**Banyaknya Kejadian Bencana Alam Menurut Desa/  
Kelurahan dan Jenis Bencana Alam di Kecamatan Cikelet,  
2021**

*Number of Natural Disaster Events by Villages/Kelurahan  
and Type of Natural Disaster in Cikelet Subdistrict, 2021*

Desa/Kelurahan <i>Village/Kelurahan</i>	Gempa Bumi <i>Earthquake</i>	Tsunami <i>Tsunami</i>	Gunung Meletus <i>Volcanic Eruption</i>	Tanah Longsor <i>Landslide</i>
(1)	(2)	(3)	(4)	(5)
1.Cigadog	-	-	-	-
2.Cijambe	-	-	-	-
3.Cikelet	-	-	-	-
4.Pamalayan	-	-	-	-
5.Linggamanik	-	-	-	-
6.Karangsari	-	-	-	-
7.Kertamukti	-	-	-	-
8.Ciroyom	-	-	-	-
9.Girimukti	-	-	-	-
10.Tipar	-	-	-	-
11.Awassagara	-	-	-	-
<b>Kecamatan Cikelet</b>	-	-	-	-

Lanjutan Tabel/*Continued Table 4.4.2*

<b>Desa/Kelurahan Village/Kelurahan</b>	<b>Banjir Floods</b>	<b>Banjir Bandang Flash Floods</b>	<b>Kekeringan Drought</b>	<b>Kebakaran Hutan dan Lahan Forest and Land Fires</b>
(1)	(6)	(7)	(8)	(9)
1.Cigadog	-	-	-	-
2.Cijambe	-	-	-	-
3.Cikelet	-	-	-	-
4.Pamalayan	-	-	1	-
5.Linggamanik	-	-	-	-
6.Karangsari	-	-	-	-
7.Kertamukti	-	-	-	-
8.Ciroyom	-	-	-	-
9.Girimukti	-	-	-	-
10.Tipar	-	-	-	-
11.Awassagara	-	-	-	-
<b>Kecamatan Cikelet</b>	-	-	1	-

Lanjutan Tabel/*Continued Table* 4.4.2

Desa/Kelurahan <i>Village/Kelurahan</i>	Angin Puyuh/ Puting Beliung/ Topan <i>Tornado/Typhoon</i>	Gelombang Pasang Tidal Wave	Abrasi <i>Abrasion</i>
(1)	(10)	(11)	(12)
1.Cigadog	-	1	-
2.Cijambe	-	-	-
3.Cikelet	-	-	-
4.Pamalayan	-	-	-
5.Linggamanik	-	-	-
6.Karangsari	-	-	-
7.Kertamukti	-	-	-
8.Ciroyom	-	-	-
9.Girimukti	-	-	-
10.Tipar	-	-	-
11.Awassagara	-	-	-
<b>Kecamatan Cikelet</b>	-	1	-

Catatan/Note: ...

Sumber/Source: BPS, Pendataan Potensi Desa (Podes) 2021/BPS-Statistics Indonesia, *Village Potential Data Collecting 2021*



**Tabel** 4.4.3  
**Table**

**Banyaknya Korban Jiwa Akibat Bencana Alam Menurut Desa/Kelurahan dan Jenis Bencana Alam di Kecamatan Cikelet, 2021**  
**Number of Fatalities Due to Natural Disasters by Villages/ Kelurahan and Type of Natural Disaster in Cikelet Subdistrict, 2021**

Desa/Kelurahan Village/Kelurahan	Gempa Bumi Earthquake	Tsunami Tsunami	Gunung Meletus Volcanic Eruption	Tanah Longsor Landslide
(1)	(2)	(3)	(4)	(5)
1.Cigadog	-	-	-	-
2.Cijambe	-	-	-	-
3.Cikelet	-	-	-	-
4.Pamalayan	-	-	-	-
5.Linggamanik	-	-	-	-
6.Karangsari	-	-	-	-
7.Kertamukti	-	-	-	-
8.Ciroyom	-	-	-	-
9.Girimukti	-	-	-	-
10.Tipar	-	-	-	-
11.Awassagara	-	-	-	-
<b>Kecamatan Cikelet</b>	-	-	-	-

Lanjutan Tabel/*Continued Table* 4.4.3

Desa/Kelurahan <i>Village/Kelurahan</i>	Banjir <i>Floods</i>	Banjir Bandang <i>Flash Floods</i>	Kekeringan <i>Drought</i>	Kebakaran Hutan dan Lahan <i>Forest and Land Fires</i>
(1)	(6)	(7)	(8)	(9)
1.Cigadog	-	-	-	-
2.Cijambe	-	-	-	-
3.Cikelet	-	-	-	-
4.Pamalayan	-	-	-	-
5.Linggamanik	-	-	-	-
6.Karangsari	-	-	-	-
7.Kertamukti	-	-	-	-
8.Ciroyom	-	-	-	-
9.Girimukti	-	-	-	-
10.Tipar	-	-	-	-
11.Awassagara	-	-	-	-
<b>Kecamatan Cikelet</b>	-	-	-	-

Lanjutan Tabel/*Continued Table* 4.4.3

Desa/Kelurahan <i>Village/Kelurahan</i>	Angin Puyuh/ Puting Beliung/ Topan <i>Tornado/Typhoon</i>	Gelombang Pasang Tidal Wave	Abrasi Abrasion
(1)	(10)	(11)	(12)
1.Cigadog	-	-	-
2.Cijambe	-	-	-
3.Cikelet	-	-	-
4.Pamalayan	-	-	-
5.Linggamanik	-	-	-
6.Karangsari	-	-	-
7.Kertamukti	-	-	-
8.Ciroyom	-	-	-
9.Girimukti	-	-	-
10.Tipar	-	-	-
11.Awassagara	-	-	-
<b>Kecamatan Cikelet</b>	-	-	-

Catatan/Note: ...

Sumber/Source: BPS, Pendataan Potensi Desa (Podes) 2021/BPS-Statistics Indonesia, *Village Potential Data Collecting 2021*

**Tabel** 4.4.4  
**Table**

**Keberadaan Fasilitas/Upaya Antisipasi/Mitigasi Bencana Alam Menurut Desa/Kelurahan di Kecamatan Cikelet, 2021**

*Existence of Facilities/Efforts for Anticipation/Mitigation of Natural Disasters by Villages/Kelurahan by Villages/Kelurahan in Cikelet Subdistrict, 2021*

Desa/Kelurahan Village/Kelurahan	Sistem Peringatan Dini Bencana Alam Natural Disaster Early Warning System	Sistem Peringatan Dini Khusus Tsunami Tsunami Early Warning System	Perlengkapan Keselamatan Safety Equipment
(1)	(2)	(3)	(4)
1.Cigadog	Tidak ada	Tidak ada	Ada
2.Cijambe	Tidak ada	Tidak ada	Ada
3.Cikelet	Tidak ada	Tidak ada	Tidak ada
4.Pamalayan	Tidak ada	Tidak ada	Ada
5.Linggamanik	Tidak ada	Bukan wilayah potensi tsunami	Tidak ada
6.Karangsari	Tidak ada	Bukan wilayah potensi tsunami	Tidak ada
7.Kertamukti	Tidak ada	Bukan wilayah potensi tsunami	Ada
8.Ciroyom	Tidak ada	Bukan wilayah potensi tsunami	Tidak ada
9.Girimukti	Tidak ada	Bukan wilayah potensi tsunami	Ada
10.Tipar	Tidak ada	Bukan wilayah potensi tsunami	Tidak ada
11.Awassagara	Tidak ada	Bukan wilayah potensi tsunami	Tidak ada
<b>Kecamatan Cikelet</b>			

Isian kolom 2, 4-6: "Ada", "Tidak Ada"

Isian kolom3: "Bukan Wilayah Potensi Tsunami", "Ada", "Tidak Ada"

Lanjutan Tabel/*Continued Table 4.4.4*

Desa/Kelurahan <i>Village/Kelurahan</i>	Rambu-Rambu dan Jalur Evakuasi Bencana <i>Sign and Evacuation Route</i>	Pembuatan, Perawatan, atau Normalisasi: Sungai, Kanal, Tanggul, Parit, Drainase, Waduk, Pantai, dll <i>Manufacture, Maintenance, or Normalization: Rivers, Canals, Embankment, etc</i>
(1)	(5)	(6)
1.Cigadog	Ada	Ada
2.Cijambe	Ada	Ada
3.Cikelet	Ada	Ada
4.Pamalayan	Ada	Ada
5.Linggamanik	Tidak ada	Ada
6.Karangsari	Tidak ada	Ada
7.Kertamukti	Tidak ada	Ada
8.Ciroyom	Tidak ada	Ada
9.Girimukti	Tidak ada	Ada
10.Tipar	Tidak ada	Ada
11.Awassagara	Tidak ada	Ada
<b>Kecamatan Cikelet</b>		

Catatan/Note: ...

Sumber/Source: BPS, Pendataan Potensi Desa (Podes) 2021/BPS-Statistics Indonesia, Village Potential Data Collecting 2021

**Tabel**  
**Table** 4.4.5

**Banyaknya Desa/Kelurahan yang Memiliki Kelompok Kegiatan Olahraga Menurut Jenis Olahraga dan Ketersediaan Fasilitas/Lapangan Olahraga di Kecamatan Cikelet, 2021**  
**Number of Villages/Kelurahan Having Sport Activities Groups by Type of Sport and Availability of Sport Facilities/Fields in Cikelet Subdistrict, 2021**

Jenis Olahraga <i>Type of Sport</i>	Kondisi Fasilitas/Lapangan Olahraga <i>Condition of Sport Facilities/Fields</i>			Tidak Ada Fasilitas/ Lapangan Olahraga <i>No Sport Facilities/ Fields</i>
	Baik	Rusak Sedang	Rusak Parah	
(1)	(2)	(3)	(4)	(5)
Sepak Bola/ <i>Soccer</i>	-	7	4	-
Bola Voli/ <i>Volley Ball</i>	7	4	-	-
Bulu Tangkis/ <i>Badminton</i>	3	3	1	4
Bola Basket/ <i>Basket Ball</i>	-	-	-	11
Tenis Lapangan/ <i>Court Tennis</i>	-	-	-	11
Tenis Meja/ <i>Table Tennis</i>	1	5	1	4
Futsal/ <i>Futsal</i>	-	1	-	10
Renang/ <i>Swimming</i>	-	-	-	11
Bela Diri/ <i>Martial Arts</i>	-	2	2	7
Bilyard/ <i>Billiards</i>	-	-	-	11
Fitnes, Aerobik, dll/ <i>Fitness, Aerobics, etc</i>	1	-	1	9
Lainnya/ <i>Others</i>	-	-	-	11

Catatan/Note: ...

Sumber/Source: BPS, Pendataan Potensi Desa (Podes) 2021/BPS-Statistics Indonesia, Village Potential Data Collecting 2021



# BAB 5

# PERTANIAN *AGRICULTURE*







**ULASAN**

Perekonomian Kabupaten Garut, sektor pertanian merupakan sektor yang sangat dominan, termasuk kecamatan Cikelet untuk sektor pertanian merupakan sektor yang dominan. Untuk ulasan sektor pertanian ini data dikelompokkan dalam beberapa kelompok hortikultura dan perkebunan

Adapun komoditi yang masuk dalam kelompok perkebunan ini meliputi Perkebunan Besar Negara, Perkebunan Besar Swasta dan Perkebunan Rakyat, seperti komoditi tanaman jahe, kapolaga, kelapa, kopi, kunir, teh.

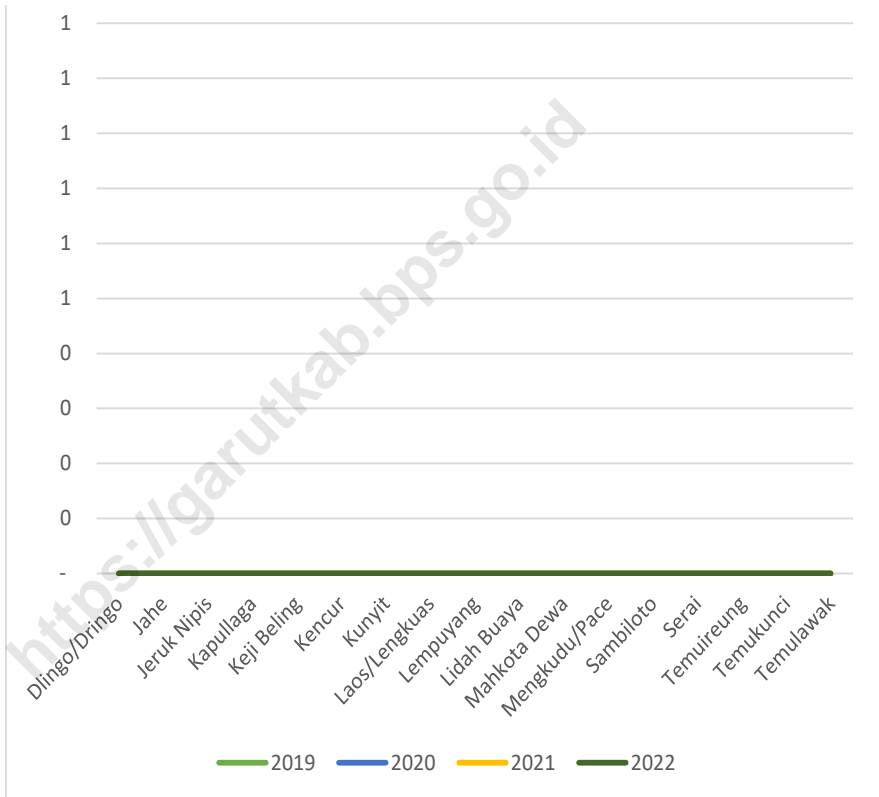
**DESCRIPTION**

*Garut regency economy, agriculture sector is a very dominant sector, including district of Cikelet for agriculture sector is dominant sector. For the agriculture sector, the data are grouped into several groups hortikultura and Plantation*

*Commodities included in this plantation group include the State Plantation, Private Plantation and Community Plantation, such as ginger, capolaga, coconut, coffee, turmeric, and tea.*

**Gambar** 5.1  
**Figures**

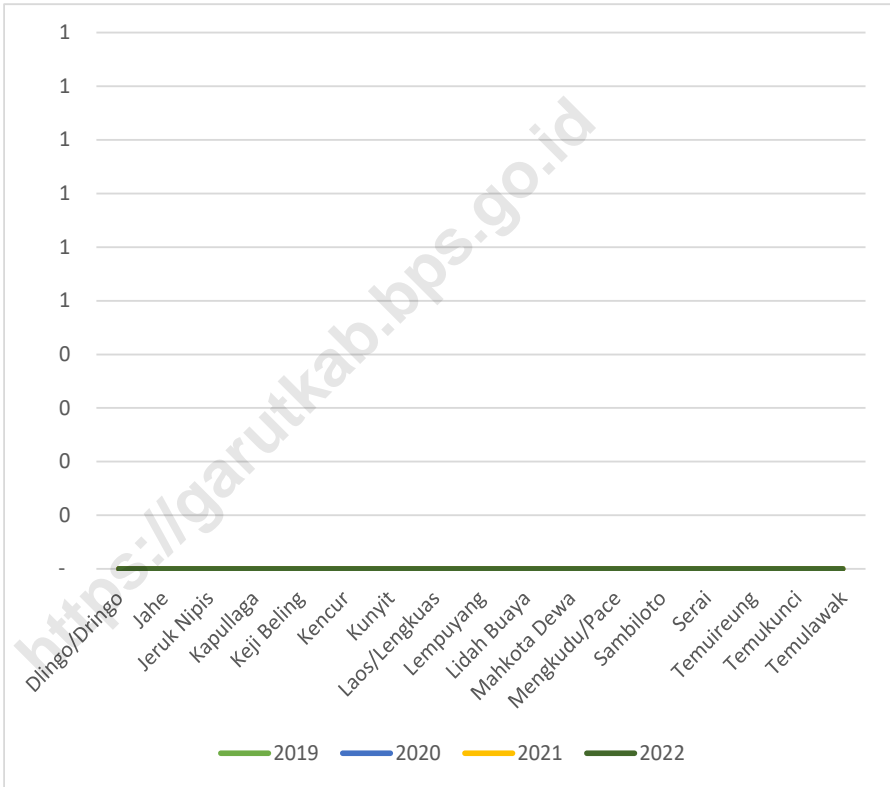
**Produksi Tanaman Biofarmaka Menurut Jenis Tanaman di Kecamatan Cikelet (kg), 2019–2022**  
**Production of Medicinal Plants by Kind of Plant in Cikelet Subdistrict (kg), 2019–2022**



Catatan/Note: ...  
 Sumber/Source: BPS, Statistik Pertanian Hortikultura SPH-TBF/BPS-Statistics Indonesia, Agricultural Statistic for Horticulture SPH-TBF

**Gambar**  
**Figures** 5.2

**Luas Panen Tanaman Biofarmaka Menurut Jenis Tanaman di Kecamatan Cikelet (m<sup>2</sup>), 2019–2022**  
**Harvested Area of Medicinal Plants by Kind of Plant in Cikelet Subdistrict (m<sup>2</sup>), 2019–2022**



Catatan/Note: ...  
 Sumber/Source: BPS, Statistik Pertanian Hortikultura SPH-TBF/BPS-Statistics Indonesia, Agricultural Statistic for Horticulture SPH-TBF

**Tabel**  
**Table** 5.1

**Luas Panen Tanaman Sayuran Menurut Jenis Tanaman di Kecamatan Cikelet (ha), 2019–2022**  
**Harvested Area of Seasonal Vegetables by Kind of Plant in Cikelet Subdistrict (ha), 2019–2022**

Jenis Tanaman <i>Kind of Plants</i>	2019	2020	2021	2022 <sup>x</sup>
(1)	(2)	(3)	(4)	(5)
Bawang Daun <i>Spring Onion</i>	-	-	-	-
Bawang Merah <i>Red Onion</i>	-	-	-	-
Bawang Putih <i>Garlic</i>	-	-	-	-
Bayam <i>Spinach</i>	-	-	-	9
Blewah <i>Cantaloupe</i>	-	-	-	-
Buncis <i>Beans</i>	-	-	6	-
Cabai Besar <i>Big Chili</i>	21	8	-	-
Cabai Besar/TW / Teropong Big <i>Chili / Tw / Binoculars</i>	-	-	-	-
Cabai Keriting <i>Curly Chili</i>	-	-	-	-
Cabai Rawit <i>Cayenne Pepper</i>	11	16	32	23
Jamur Lainnya Other <i>Mushrooms</i>	-	-	-	-
Jamur Merang <i>Straw Mushroom</i>	-	-	-	-
Jamur Tiram <i>Oyster Mushroom</i>	-	-	-	-
Jamur*) Mold*)	-	-	-	-
Kacang Merah <i>Red Beans</i>	-	-	-	-
Kacang Panjang <i>Long Beans</i>	23	35	31	50

Lanjutan Tabel/*Continued Table 5.1*

Jenis Tanaman <i>Kind of Plants</i>	2019	2020	2021	2022 <sup>x</sup>
(1)	(2)	(3)	(4)	(5)
Kangkung <i>Water Spinach</i>	5	-	-	4
Kembang Kol <i>Cauliflower</i>	-	-	-	-
Kentang <i>Potato</i>	-	-	-	-
Ketimun <i>Cucumber</i>	17	15	50	50
Kubis <i>Cabbage</i>	-	-	-	-
Labu Siam <i>Chayote</i>	-	-	-	-
Lobak <i>Turnip</i>	-	-	-	-
Melon <i>Melon</i>	-	-	-	-
Paprika <i>Paprika</i>	-	-	-	-
Petsai/sawi <i>Petsai / Mustard</i>	-	-	-	-
Semangka <i>Watermelon</i>	-	12	-	-
Stroberi <i>Strawberry</i>	-	-	-	-
Terung <i>Eggplant</i>	17	13	23	19
Tomat <i>Tomatoes</i>	-	-	-	-
Wortel <i>Carrot</i>	-	-	-	-

Catatan/Note: ...

Sumber/Source: BPS, Statistik Pertanian Hortikultura SPH-SBS/BPS-Statistics Indonesia, Agricultural Statistic for Horticulture SPH-SBS

**Tabel** 5.2  
**Table**

**Produksi Tanaman Sayuran dan Buah-buahan Semusim Menurut Jenis Tanaman di Kecamatan Cikelet (kuintal), 2019–2022**

*Production of Seasonal Vegetables and Fruits by Kind of Plant in Cikelet Subdistrict (kuintal), 2019–2022*

Jenis Tanaman <i>Kind of Plants</i>	2019	2020	2021	2022 <sup>x</sup>
(1)	(2)	(3)	(4)	(5)
Bawang Daun <i>Spring Onion</i>	-	-	-	-
Bawang Merah <i>Red Onion</i>	-	-	-	-
Bawang Putih <i>Garlic</i>	-	-	-	-
Bayam <i>Spinach</i>	-	-	-	887
Blewah <i>Cantaloupe</i>	-	-	-	-
Buncis <i>Beans</i>	-	-	910	-
Cabai Besar <i>Big Chili</i>	1 770	1 477	-	-
Cabai Besar/TW / Teropong Big <i>Chili / Tw / Binoculars</i>	-	-	-	-
Cabai Keriting <i>Curly Chili</i>	-	-	-	-
Cabai Rawit <i>Cayenne Pepper</i>	1 150	1 954	3 075	2 920
Jamur Lainnya Other <i>Mushrooms</i>	-	-	-	-
Jamur Merang <i>Straw Mushroom</i>	-	-	-	-
Jamur Tiram <i>Oyster Mushroom</i>	-	-	-	-
Jamur*) Mold*)	-	-	-	-
Kacang Merah <i>Red Beans</i>	-	-	-	-
Kacang Panjang <i>Long Beans</i>	3 069	4 263	4 178	6 778

Lanjutan Tabel/*Continued Table 5.2*

<b>Jenis Tanaman</b> <i>Kind of Plants</i>	<b>2019</b>	<b>2020</b>	<b>2021</b>	<b>2022<sup>x</sup></b>
(1)	(2)	(3)	(4)	(5)
Kangkung <i>Water Spinach</i>	665	-	-	610
Kembang Kol <i>Cauliflower</i>	-	-	-	-
Kentang <i>Potato</i>	-	-	-	-
Ketimun <i>Cucumber</i>	2 717	2 455	7 471	6 796
Kubis <i>Cabbage</i>	-	-	-	-
Labu Siam <i>Chayote</i>	-	-	-	-
Lobak <i>Turnip</i>	-	-	-	-
Melon <i>Melon</i>	-	-	-	-
Paprika <i>Paprika</i>	-	-	-	-
Petsai/sawi <i>Petsai / Mustard</i>	-	-	-	-
Semangka <i>Watermelon</i>	-	2 960	-	-
Stroberi <i>Strawberry</i>	-	-	-	-
Terung <i>Eggplant</i>	3 489	2 259	3 613	4 276
Tomat <i>Tomatoes</i>	-	-	-	-
Wortel <i>Carrot</i>	-	-	-	-

Catatan/Note: ...

Sumber/Source: BPS, Statistik Pertanian Hortikultura SPH-SBS/BPS-Statistics Indonesia, *Agricultural Statistic for Horticulture SPH-SBS*



**Tabel** 5.3  
**Table**

**Luas Panen Tanaman Biofarmaka Menurut Jenis Tanaman di Kecamatan Cikelet (m<sup>2</sup>), 2019–2022**  
**Harvested Area of Medicinal Plants by Kind of Plant in Cikelet Subdistrict (m<sup>2</sup>), 2019–2022**

Jenis Tanaman Kind of Plants	2019	2020	2021	2022 <sup>x</sup>
(1)	(2)	(3)	(4)	(5)
Dlingo/Dringo/Dlingo/Dringo	-	-	-	-
Jahe/Ginger	-	-	-	-
Jeruk/Nipis Lime	-	-	-	-
Kapullaga/Cardamom	-	-	-	-
Keji Beling/Violent Shard	-	-	-	-
Kencur/Aromatic ginger	-	-	-	-
Kunyit/Turmeric	-	-	-	-
Laos/Lengkuas/Laos/Galang	-	-	-	-
Lempuyang/Lempuyang	-	-	-	-
Lidah Buaya/Aloe Vera	-	-	-	-
Mahkota Dewa/God's Crown	-	-	-	-
Mengkudu/Pace/Noni/Pace	-	-	-	-
Sambiloto/Sambiloto	-	-	-	-
Serai/Lemongrass	-	-	-	-
Temuireung/Meet Reung	-	-	-	-
Temukunci/FindLock	-	-	-	-
Temulawak/Curcuma	-	-	-	-

Catatan/Note: ...

Sumber/Source: BPS, Statistik Pertanian Hortikultura SPH-TBF/BPS-Statistics Indonesia, Agricultural Statistic for Horticulture SPH-TBF

**Tabel**  
**Table** 5.4

**Produksi Tanaman Biofarmaka Menurut Jenis Tanaman di  
Kecamatan Cikelet (kg), 2019–2022**  
*Production of Medicinal Plants by Kind of Plant in Cikelet  
Subdistrict (kg), 2019–2022*

Jenis Tanaman <i>Kind of Plants</i>	2019	2020	2021	2022 <sup>x</sup>
(1)	(2)	(3)	(4)	(5)
Dlingo/Dringo/Dlingo/Dringo	-	-	-	-
Jahe/Ginger	-	-	-	-
Jeruk/Nipis Lime	-	-	-	-
Kapullaga/Cardamom	-	-	-	-
Keji Beling/Violent Shard	-	-	-	-
Kencur/Aromatic ginger	-	-	-	-
Kunyit/Turmeric	-	-	-	-
Laos/Lengkuas/Laos/Galang	-	-	-	-
Lempuyang/Lempuyang	-	-	-	-
Lidah Buaya/Aloe Vera	-	-	-	-
Mahkota Dewa/God's Crown	-	-	-	-
Mengkudu/Pace/Noni/Pace	-	-	-	-
Sambiloto/Sambiloto	-	-	-	-
Serai/Lemongrass	-	-	-	-
Temuireung/Meet Reung	-	-	-	-
Temukunci/FindLock	-	-	-	-
Temulawak/Curcuma	-	-	-	-

Catatan/Note: ...

Sumber/Source: BPS, Statistik Pertanian Hortikultura SPH-TBF/BPS-Statistics Indonesia, Agricultural Statistic for Horticulture SPH-TBF

**Tabel**  
**5.5**  
**Table**

**Luas Panen Tanaman Hias Menurut Jenis Tanaman di  
Kecamatan Cikelet (m<sup>2</sup>), 2019–2022**  
**Harvested Area of Ornamental Plants by Kind of Plant in  
Cikelet Subdistrict (m<sup>2</sup>), 2019–2022**

Jenis Tanaman Kind of Plants	2019	2020	2021	2022 <sup>x</sup>
(1)	(2)	(3)	(4)	(5)
<i>Adenium (Kamboja Jepang)</i>	-	-	-	-
<i>Spring Onion</i>	-	-	-	-
<i>Aglaonema Red Onion</i>	-	-	-	-
<i>Anggrek Garlic</i>	-	-	-	-
<i>Anggrek Potong Spinach</i>	-	-	-	-
<i>Anthurium Bunga Cantaloupe</i>	-	-	-	-
<i>Anthurium Daun Beans</i>	-	-	-	-
<i>Anyelir Big Chili</i>	-	-	-	-
<i>Bromelia Big Chili / Tw / Binoculars</i>	-	-	-	-
<i>Bugenvil Curly Chili</i>	-	-	-	-
<i>Caladium Cayenne Pepper</i>	-	-	-	-
<i>Cordyline Other Mushrooms</i>	-	-	-	-
<i>Diffenbachia Straw Mushroom</i>	-	-	-	-
<i>Dracaena Oyster Mushroom</i>	-	-	-	-
<i>Euphorbia Mold*</i>	-	-	-	-
<i>Gerbera (Hebras) Red Beans</i>	-	-	-	-
<i>Gladiol Long Beans</i>	-	-	-	-
<i>Heliconia (Pisang-Pisangan) Water Spinach</i>	-	-	-	-
<i>Ixora (Soka) Cauliflower</i>	-	-	-	-
<i>Krisan Potato</i>	-	-	-	-
<i>Lidah Mertua Cucumber</i>	-	-	-	-
<i>Mawar Cabbage</i>	-	-	-	-
<i>Melati Chayote</i>	-	-	-	-
<i>Monstera Turnip</i>	-	-	-	-

Lanjutan Tabel/*Continued Table 5.5*

Jenis Tanaman <i>Kind of Plants</i>	2019	2020	2021	2022 <sup>x</sup>
(1)	(2)	(3)	(4)	(5)
<i>Pakis</i>	-	-	-	-
<i>Palem</i>	-	-	-	-
<i>Phylodendron</i>	-	-	-	-
<i>Puring</i>	-	-	-	-
Sansevieria (Pedang-Pedangan)	-	-	-	-
Sedap Malam	-	-	-	-

Catatan/Note: ...

Sumber/Source: BPS, Statistik Pertanian Hortikultura SPH-TH/BPS-Statistics Indonesia, *Agricultural Statistik for Horticulture SPH-TH*

**Tabel**  
**Table** 5.6

**Produksi Tanaman Hias Menurut Jenis Tanaman di  
Kecamatan Cikelet (tangkai), 2019–2022**  
*Production of Ornamental Plants by Kind of Plant n Cikelet  
Subdistrict (stalks), 2019–2022*

Jenis Tanaman <i>Kind of Plants</i>	2019	2020	2021	2022 <sup>x</sup>
(1)	(2)	(3)	(4)	(5)
<i>Adenium (Kamboja Jepang)</i>	-	-	-	-
<i>Denium (Cambodia Japan)</i>	-	-	-	-
<i>Aglaonema</i>	-	-	-	-
<i>Aglaonema</i>	-	-	-	-
<i>Anggrek</i>	-	-	-	-
<i>Orchid</i>	-	-	-	-
<i>Anggrek</i>	-	-	-	-
<i>Potong Cut The Orchid</i>	-	-	-	-
<i>Anthurium Bunga</i>	-	-	-	-
<i>Anthurium Flower</i>	-	-	-	-
<i>Anthurium Daun</i>	-	-	-	-
<i>Anthurium Leaf</i>	-	-	-	-
<i>Anyelir</i>	-	-	-	-
<i>Carnation</i>	-	-	-	-
<i>Bromelia</i>	-	-	-	-
<i>Bromeliads</i>	-	-	-	-
<i>Bugenvil</i>	-	-	-	-
<i>Bougainvillea</i>	-	-	-	-
<i>Caladium</i>	-	-	-	-
<i>Taro</i>	-	-	-	-
<i>Cordyline</i>	-	-	-	-
<i>Cordyline</i>	-	-	-	-
<i>Diffenbachia</i>	-	-	-	-
<i>Diffenbachia</i>	-	-	-	-
<i>Dracaena</i>	-	-	-	-
<i>Dracaena</i>	-	-	-	-
<i>Euphorbia</i>	-	-	-	-
<i>Euphorbia</i>	-	-	-	-
<i>Gerbera (Hebras)</i>	-	-	-	-
<i>Gerbera (Hebras)</i>	-	-	-	-
<i>Gladiol</i>	-	-	-	-
<i>Gladiolus</i>	-	-	-	-

<b>Jenis Tanaman</b> <i>Kind of Plants</i>	<b>2019</b>	<b>2020</b>	<b>2021</b>	<b>2022*</b>
(1)	(2)	(3)	(4)	(5)
Heliconia (Pisang-Pisangan) <i>Heliconia (Banana)</i>	-	-	-	-
Ixora (Soka) <i>Ixora (Soka)</i>	-	-	-	-
Krisan <i>Chrysanthemum</i>	-	-	-	-
Lidah Mertua <i>Mother-In-Law's Tongue</i>	-	-	-	-
Mawar <i>Rose</i>	-	-	-	-
Melati <i>Jasmine</i>	-	-	-	-
Monstera <i>Monstera</i>	-	-	-	-
Pakis <i>Fern</i>	-	-	-	-
Palem <i>Palm</i>	-	-	-	-
Phylodendron <i>Filodendron</i>	-	-	-	-
Puring <i>Clean</i>	-	-	-	-
Sansevieria (Pedang-Pedangan) <i>Sansevieria (Sword)</i>	-	-	-	-
Sedap Malam <i>Tuberose</i>	-	-	-	-

Catatan/Note: ...

Sumber/Source: BPS, Statistik Pertanian Hortikultura SPH-TH/BPS-Statistics Indonesia, Agricultural Statistik for Horticulture SPH-TH

**Tabel** 5.7  
**Table**

**Produksi Buah-Buahan Menurut Jenis Tanaman di Kecamatan Cikelet (kuintal), 2019–2022**  
**Production of Annual Fruits by Kind of Plant in Cikelet Subdistrict (quintal), 2019–2022**

Jenis Tanaman <i>Kind of Plants</i>	2019	2020	2021	2022 <sup>x</sup>
(1)	(2)	(3)	(4)	(5)
Alpukat <i>Avocado</i>	794	333	660	1 052
Anggur <i>Grape</i>	-	-	-	-
Apel <i>Apple</i>	-	-	-	-
Belimbing <i>Star Fruit</i>	233	60	154	173
Buah Naga <i>Dragon Fruit</i>	-	-	-	-
Duku/Langsar/Kokosan <i>Duku/Langsar/Kokosan</i>	-	-	-	-
Durian <i>Durian</i>	626	456	875	1 071
Jambu Air <i>Water Apple</i>	-	-	-	-
Jambu Biji <i>Guava</i>	342	204	51	207
Jengkol <i>Jengkol</i>	37	266	230	574
Jeruk Besar <i>Big Orange</i>	24	10	-	-
Jeruk Lemon <i>Lemon</i>	-	-	-	-
Jeruk Pamelor <i>Pamelo Orange</i>	-	-	-	-
Jeruk Siam/Kepron <i>Siamese Oranges/Tangerines</i>	2 248	793	1 148	2 123
Lengkeng <i>Longan</i>	-	-	-	-

Lanjutan Tabel/*Continued Table 5.5*

Jenis Tanaman <i>Kind of Plants</i>	2019	2020	2021	2022 <sup>x</sup>
(1)	(2)	(3)	(4)	(5)
Mangga <i>Mango</i>	30 119	11 042	11 236	28 153
Manggis <i>Mangosteen</i>	-	-	-	-
Markisa/Konyal <i>Passion Fruit/Konyal</i>	-	-	-	-
Melinjo <i>Melinjo</i>	11	43	36	38
Nangka/Cempedak <i>Jackfruit/Cempedak</i>	119	61	220	139
Nenas <i>Pineapple</i>	230	63	117	173
Pepaya <i>Papaya</i>	2 032	1 079	923	1 529
Petai <i>Petai</i>	152	463	1 027	2 278
Pisang <i>Banana</i>	33 408	19 352	23 055	26 348
Rambutan <i>Rambutan</i>	651	103	1 086	2 740
Salak <i>Snakefruit</i>	-	-	-	-
Sawo <i>Sawo</i>	199	275	1 218	1 676
Sirsak <i>Soursop</i>	1 264	857	2 297	4 110
Sukun <i>Breadfruit</i>	-	38	235	266

Catatan/Note: ...

Sumber/Source: BPS, Statistik Pertanian Hortikultura SPH-BST/BPS-Statistics Indonesia, Agricultural Statistic for Horticulture SPH-BST





# BAB 6

## PARIWISATA, TRANSPORTASI, DAN KOMUNIKASI *TOURISM, TRANSPORTATION, AND COMMUNICATION*





**ULASAN**

Dalam bab ini berisi cakupan data berkaitan dengan sarana dan prasarana pariwisata, transportasi, serta komunikasi dan jumlahnya yang ada di Kecamatan wilayah Kabupaten Garut.

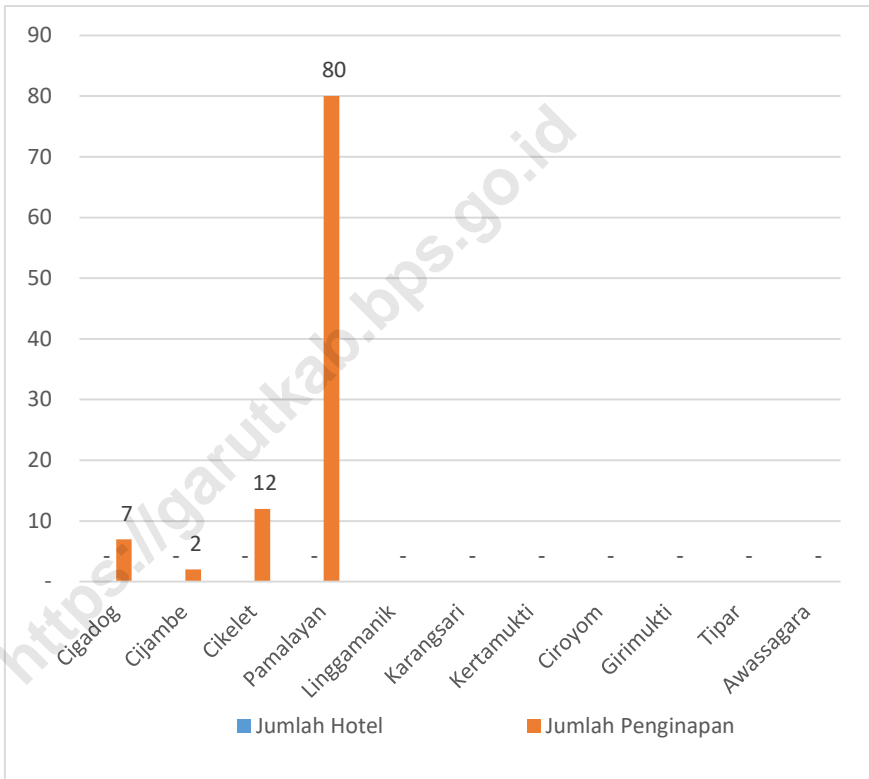
**DESCRIPTION**

*This chapter contains data coverage related to tourism, transportation, and communication facilities and infrastructure and the amount in the District of Garut Regency.*

<https://garutkab.bps.go.id>

**Gambar 6.1**  
**Figures**

**Jumlah Sarana Akomodasi Menurut Desa/Kelurahan dan Jenis Akomodasi di Kecamatan Cikelet, 2021**  
**Number of Accomodation Facilities by Villages/Kelurahan and Type of Accomodation in Cikelet Subdistrict, 2021**

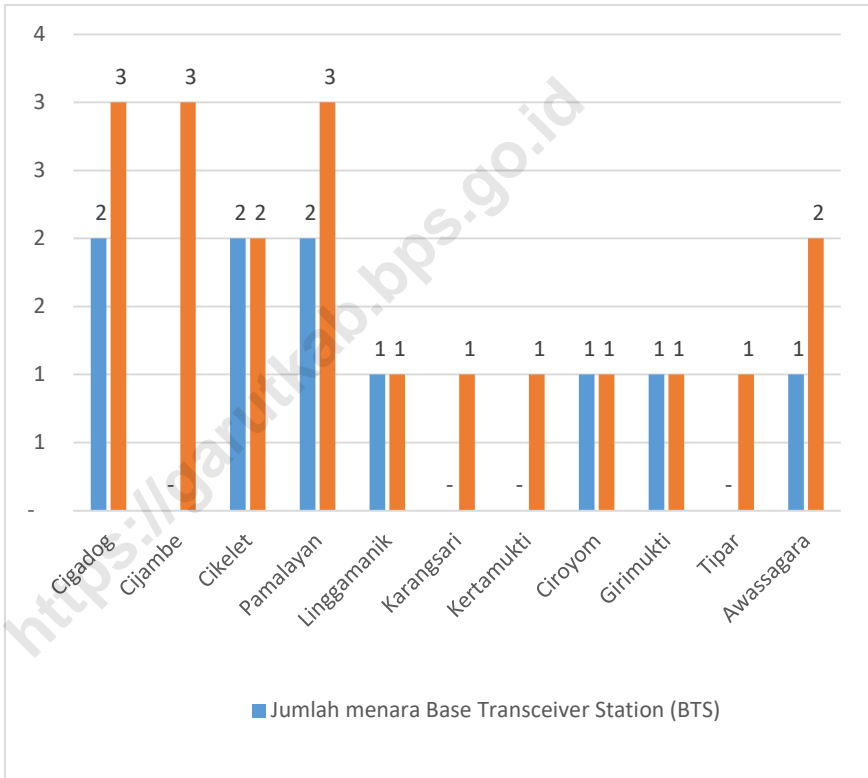


Catatan/Note: ...

Sumber/Source: BPS, Pendataan Potensi Desa (Podes) 2021/BPS-Statistics Indonesia, Village Potential Data Collecting 2021

**Gambar 6.2**  
**Figures**

**Prasarana dan Sarana Transportasi Antar Desa/  
Kelurahan Menurut Desa/Kelurahan di Kecamatan  
Cikelet, 2021**  
*Inter-Villages/Kelurahan Transportation Infrastructure  
and Facilities by Villages/Kelurahan in Cikelet  
Subdistrict, 2021*



Catatan/Note: ...

Sumber/Source: BPS, Pendataan Potensi Desa (Podes) 2021/BPS-Statistics Indonesia, Village Potential Data Collecting 2021

## 6.1 PARIWISATA TOURISM

**Tabel** 6.1.1 **Jumlah Sarana Akomodasi Menurut Desa/Kelurahan dan Jenis Akomodasi di Kecamatan Cikelet, 2021**  
**Table** *Number of Accomodation Facilities by Villages/Kelurahan and Type of Accomodation in Cikelet Subdistrict, 2021*

Desa/Kelurahan Village/Kelurahan	Hotel Hotel	Penginapan Inn
(1)	(2)	(3)
1.Cigadog	-	7
2.Cijambe	-	2
3.Cikelet	-	12
4.Pamalayan	-	80
5.Linggamanik	-	-
6.Karangsari	-	-
7.Kertamukti	-	-
8.Ciroyom	-	-
9.Girimukti	-	-
10.Tipar	-	-
11.Awassagara	-	-
<b>Kecamatan Cikelet</b>	-	<b>101</b>

Catatan/Note: ...

Sumber/Source: BPS, Pendataan Potensi Desa (Podes) 2021/BPS-Statistics Indonesia, Village Potential Data Collecting 2021

## 6.2 TRANSPORTASI TRANSPORTATION

**Tabel 6.2.1** Prasarana dan Sarana Transportasi Antar Desa/Kelurahan Menurut Desa/Kelurahan di Kecamatan Cikelet, 2021  
*Inter-Villages/Kelurahan Transportation Infrastructure and Facilities by Villages/Kelurahan in Cikelet Subdistrict, 2021*

Desa/Kelurahan <i>Village/Kelurahan</i>	Jenis Prasarana Transportasi <i>Type of Transportation Infrastructure</i>	Keberadaan Angkutan Umum <i>Availability of Public Transportation</i>
(1)	(2)	(3)
1.Cigadog	Darat	Ada, dengan trayek tetap
2.Cijambe	Darat	Ada, dengan trayek tetap
3.Cikelet	Darat	Ada, dengan trayek tetap
4.Pamalayan	Darat	Ada, dengan trayek tetap
5.Linggamanik	Darat	Ada, dengan trayek tetap
6.Karangsari	Darat	Ada, dengan trayek tetap
7.Kertamukti	Darat	Ada, dengan trayek tetap
8.Ciroyom	Darat	Ada, dengan trayek tetap
9.Girimukti	Darat	Ada, dengan trayek tetap
10.Tipar	Darat	Ada, dengan trayek tetap
11.Awassagara	Darat	Ada, dengan trayek tetap



Lanjutan Tabel/*Continued Table 6.2.1*

<b>Desa/Kelurahan Village/Kelurahan</b>	<b>Jenis Permukaan Jalan Darat Terluas Type of The Widest Road Surface</b>	<b>Dapat Dilalui Kendaraan Bermotor Roda 4 atau Lebih Passable by Vehicle with 4 or more Wheels</b>
(1)	(4)	(5)
1.Cigadog	Aspal/beton	Sepanjang tahun
2.Cijambe	Aspal/beton	Sepanjang tahun
3.Cikelet	Aspal/beton	Sepanjang tahun
4.Pamalayan	Aspal/beton	Sepanjang tahun
5.Linggamanik	Aspal/beton	Sepanjang tahun
6.Karangsari	Aspal/beton	Sepanjang tahun
7.Kertamukti	Aspal/beton	Sepanjang tahun
8.Ciroyom	Aspal/beton	Sepanjang tahun
9.Girimukti	Aspal/beton	Sepanjang tahun
10.Tipar	Diperkeras(kerikil,batu,dll)	Sepanjang tahun
11.Awassagara	Aspal/beton	Sepanjang tahun

Catatan/Note: ...

Sumber/Source: BPS, Pendataan Potensi Desa (Podes) 2021/BPS-Statistics Indonesia, Village Potential Data Collecting 2021

### 6.3 KOMUNIKASI COMMUNICATION

**Tabel 6.2.2 Keberadaan Kantor Pos/Pos Pembantu/Rumah Pos, Pos Keliling, dan Perusahaan/Agen Jasa Ekspedisi Swasta Menurut Desa/Kelurahan di Kecamatan Cikelet, 2021**  
*Number of Post Office/Subsidiary of Post Office, Mobile Portal Service, Private Expedition Service Company by Villages/Kelurahan in Cikelet Subdistrict, 2021*

Desa/Kelurahan <i>Village/Kelurahan</i>	Kantor Pos/Pos Pembantu/Rumah Pos <i>Post Office/Subsidiary of Post Office</i>	Pos Keliling <i>Mobile Portal Service</i>	Perusahaan/Agen Jasa Ekspedisi Swasta <i>Private Expedition Service Company</i>
(1)	(2)	(3)	(4)
1.Cigadog	Tidak Ada	Tidak Ada	Tidak Ada
2.Cijambe	Tidak Ada	Tidak Ada	Tidak Ada
3.Cikelet	Tidak Ada	Tidak Ada	Beroperasi
4.Pamalayan	Beroperasi	Tidak Ada	Tidak Ada
5.Linggamanik	Tidak Ada	Tidak Ada	Tidak Ada
6.Karangsari	Tidak Ada	Tidak Ada	Tidak Ada
7.Kertamukti	Tidak Ada	Tidak Ada	Tidak Ada
8.Croyom	Tidak Ada	Tidak Ada	Tidak Ada
9.Girimukti	Tidak Ada	Tidak Ada	Tidak Ada
10.Tipar	Tidak Ada	Tidak Ada	Tidak Ada
11.Awassagara	Tidak Ada	Tidak Ada	Tidak Ada
<b>Kecamatan Cikelet</b>			

Catatan/Note: ...  
Sumber/Source: BPS, Pendataan Potensi Desa (Podes) 2021/BPS-Statistics Indonesia, Village Potential Data Collecting 2021

**Tabel**  
**Table** 6.3.1

**Jumlah Menara Telepon seluler dan Operator Layanan Komunikasi Telepon Seluler Menurut Desa/Kelurahan di Kecamatan Cikelet, 2021**  
**Number of Base Transceiver Station (BTS) and Cellular Phone Communication Service Operators by Villages/ Kelurahan in Cikelet Subdistrict, 2021**

Desa/Kelurahan Village/Kelurahan	Jumlah Menara Telepon seluler Number of Base Transceiver Station (BTS)	Jumlah Operator Layanan Komunikasi Telepon Seluler Cellular Phone Communication Service Operators
(1)	(2)	(3)
1.Cigadog	2	3
2.Cijambe	-	3
3.Cikelet	2	2
4.Pamalayan	2	3
5.Linggamanik	1	1
6.Karangsari	-	1
7.Kertamukti	-	1
8.Ciroyom	1	1
9.Girimukti	1	1
10.Tipar	-	1
11.Awassagara	1	2
<b>Kecamatan Cikelet</b>	<b>10</b>	<b>19</b>

Catatan/Note: ...

Sumber/Source: BPS, Pendataan Potensi Desa (Podes) 2021/BPS-Statistics Indonesia, Village Potential Data Collecting 2021

**Tabel**  
**Table** 6.3.2

**Kekuatan Sinyal Telepon Seluler dan Jenis Sinyal Internet Telepon Seluler Menurut Desa/Kelurahan di Kecamatan Cikelet, 2021**  
*The Strenght of Cellular Phone Signal by Villages/Kelurahan in Cikelet Subdistrict, 2021*

Desa/Kelurahan Village/Kelurahan	Kekuatan Sinyal Telepon Seluler The Strenght of Cellular Phone Signal	Jenis Sinyal Internet Telepon Seluler Type of Cellular Phone Signal
(1)	(2)	(3)
1.Cigadog	Sinyal lemah	4G/LTE
2.Cijambe	Sinyal kuat	4G/LTE
3.Cikelet	Sinyal kuat	4G/LTE
4.Pamalayan	Sinyal kuat	4G/LTE
5.Linggamanik	Sinyal kuat	4G/LTE
6.Karangsari	Sinyal lemah	4G/LTE
7.Kertamukti	Sinyal lemah	3G,H,H+/EVDO
8.Ciroyom	Sinyal lemah	3G,H,H+/EVDO
9.Girimukti	Sinyal lemah	3G,H,H+/EVDO
10.Tipar	Sinyal lemah	3G,H,H+/EVDO
11.Awassagara	Sinyal kuat	4G/LTE
<b>Kecamatan Cikelet</b>		

Catatan/Note: ...

Sumber/Source: BPS, Pendataan Potensi Desa (Podes) 2021/BPS-Statistics Indonesia, Village Potential Data Collecting 2021



# BAB 7

## PERBANKAN, KOPERASI, DAN PERDAGANGAN *BANKING, COOPERATIVE, AND TRADE*





**ULASAN**

Dalam bab ini berisi cakupan data berkaitan dengan sarana dan prasarana Lembaga keuangan, koperasi serta perdagangan dan jumlahnya yang ada di Kecamatan wilayah Kabupaten Garut.

**DESCRIPTION**

This chapter contains data coverage relating to the facilities and infrastructure of Financial Institutions, cooperatives and trade and the number in the District of Garut Regency.

<https://garutkab.bps.go.id>



**Gambar** 7.1  
**Figures**

**Banyaknya Sarana Lembaga Keuangan Bank Menurut Desa/Kelurahan dan Jenis Bank di Kecamatan Cikelet, 2021**  
**Number of Bank by Villages/Kelurahan and Type of Bank in Cikelet Subdistrict, 2021**

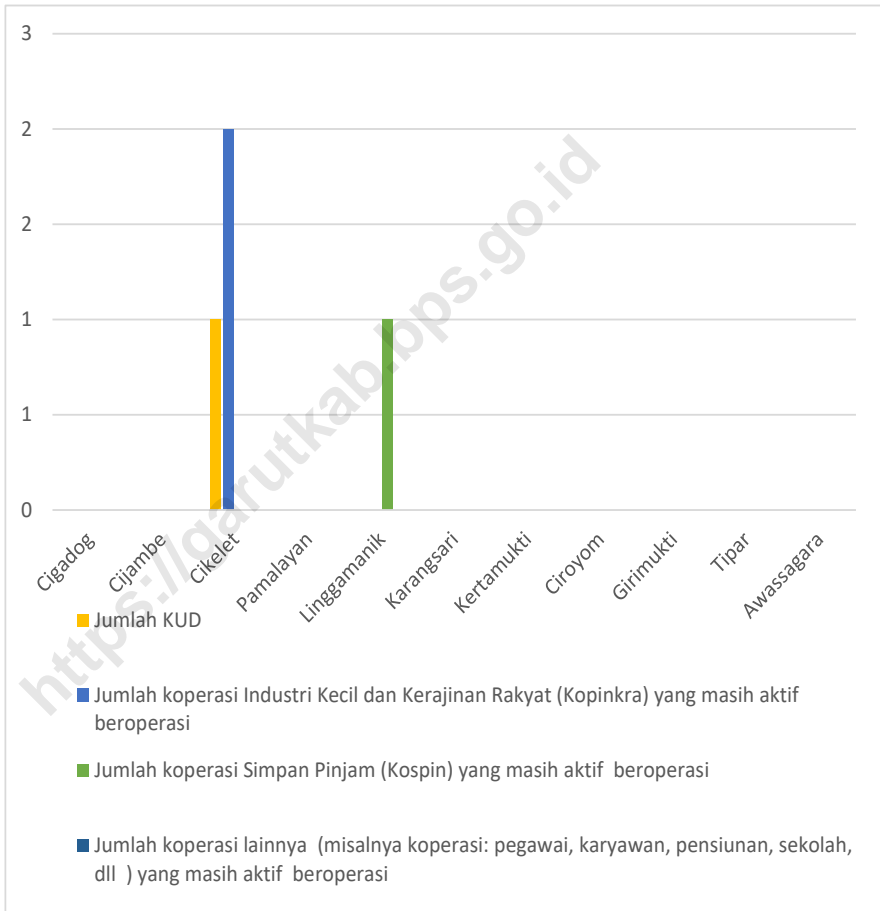


Catatan/Note: ...

Sumber/Source: BPS, Pendataan Potensi Desa (Podes) 2021/BPS-Statistics Indonesia, Village Potential Data Collecting 2021

**Gambar** 7.2  
**Figures**

**Banyaknya Koperasi Aktif Menurut Menurut Desa/  
Kelurahan dan Jenis Koperasi di Kecamatan Cikelet,  
2021**  
*Number of Cooperative by Villages/Kelurahan and Type  
of Cooperative in Cikelet Subdistrict, 2021*



Catatan/Note: ...

Sumber/Source: BPS, Pendataan Potensi Desa (Podes) 2021/BPS-Statistics Indonesia, Village Potential Data Collecting 2021

**Tabel** 7.1  
**Table**

**Banyaknya Sarana Lembaga Keuangan Bank Menurut Desa/Kelurahan dan Jenis Bank di Kecamatan Cikelet, 2021**  
**Number of Bank by Villages/Kelurahan and Type of Bank in Cikelet Subdistrict, 2021**

Desa/Kelurahan Village/Kelurahan	Bank Umum Pemerintah Government Bank	Bank Umum Swasta Private Bank	Bank Perkreditan Rakyat (BPR) Rural Bank
(1)	(2)	(3)	(4)
1.Cigadog	-	-	-
2.Cijambe	-	-	-
3.Cikelet	-	-	-
4.Pamalayan	-	-	-
5.Linggamanik	-	-	-
6.Karangsari	-	-	-
7.Kertamukti	-	-	-
8.Ciroyom	-	-	-
9.Girimukti	-	-	-
10.Tipar	-	-	-
11.Awassagara	-	-	-
<b>Kecamatan Cikelet</b>	-	-	-

Catatan/Note: ""

Sumber/Source: BPS, Pendataan Potensi Desa (Podes) 2021/BPS-Statistics Indonesia, Village Potential Data Collecting 2021

**Tabel** 7.2  
**Table**

**Banyaknya Koperasi Aktif Menurut Menurut Desa/  
Kelurahan dan Jenis Koperasi di Kecamatan Cikelet, 2021**  
**Number of Cooperative by Villages/Kelurahan and Type of  
Cooperative in Cikelet Subdistrict, 2021**

<b>Desa/Kelurahan</b> <i>Village/Kelurahan</i>	<b>Koperasi Unit Desa (KUD)</b> <i>Village Cooperative Unit</i>	<b>Koperasi Industri Kecil dan Kerajinan Rakyat (Kopinkra)</b> <i>Small Industry and Citizen Handicraft Cooperative</i>
(1)	(2)	(3)
1.Cigadog	-	-
2.Cijambe	-	-
3.Cikelet	1	2
4.Pamalayan	-	-
5.Linggamanik	-	-
6.Karangsari	-	-
7.Kertamukti	-	-
8.Ciroyom	-	-
9.Girimukti	-	-
10.Tipar	-	-
11.Awassagara	-	-
<b>Kecamatan Cikelet</b>	<b>1</b>	<b>2</b>

Lanjutan Tabel/*Continued Table 7.2*

<b>Desa/Kelurahan Village/Kelurahan</b>	<b>Koperasi Simpan Pinjam (Kospin) Savings and Loan Cooperative</b>	<b>Koperasi Lainnya Other Cooperative</b>
(1)	(4)	(5)
1.Cigadog	-	-
2.Cijambe	-	-
3.Cikelet	-	-
4.Pamalayan	-	-
5.Linggamanik	1	-
6.Karangsari	-	-
7.Kertamukti	-	-
8.Ciroyom	-	-
9.Girimukti	-	-
10.Tipar	-	-
11.Awassagara	-	-
<b>Kecamatan Cikelet</b>	<b>1</b>	<b>-</b>

Catatan/Note: ...

Sumber/Source: BPS, Pendataan Potensi Desa (Podes) 2021/BPS-Statistics Indonesia, Village Potential Data Collecting 2021

**Tabel** 7.3  
**Table**

**Banyaknya Sarana Perdagangan Menurut Desa/Kelurahan dan Jenis Sarana Perdagangan di Kecamatan Cikelet, 2021**  
**Number of Trade Facilities by Villages/Kelurahan and Type of Trade Facilities in Cikelet Subdistrict, 2021**

<b>Desa/Kelurahan Village/Kelurahan</b>	<b>Kelompok Pertokoan Shopping Complexs</b>	<b>Pasar dengan Bangunan Permanen Markets in Permanent Building</b>	<b>Pasar dengan Bangunan Semi Permanen Market in Semi Permanent Building</b>
(1)	(2)	(3)	(4)
1.Cigadog	-	-	-
2.Cijambe	-	1	1
3.Cikelet	-	-	-
4.Pamalayan	-	-	-
5.Linggamanik	-	-	-
6.Karangsari	-	-	-
7.Kertamukti	-	-	-
8.Ciroyom	-	-	-
9.Girimukti	-	-	-
10.Tipar	-	-	-
11.Awassagara	-	-	-
<b>Kecamatan Cikelet</b>	-	1	1

Lanjutan Tabel/*Continued Table 7.3*

<b>Desa/Kelurahan Village/Kelurahan</b>	<b>Pasar tanpa Bangunan Market without Permanent Building</b>	<b>Mini Market/ Swalayan/ Supermarket Mini Market/Swalayan/ Supermarket</b>	<b>Restoran/ Rumah Makan Restaurant/ Food Stall</b>
(1)	(5)	(6)	(7)
1.Cigadog	-	-	-
2.Cijambe	-	-	-
3.Cikelet	-	-	-
4.Pamalayan	-	2	-
5.Linggamanik	-	-	-
6.Karangsari	-	-	-
7.Kertamukti	-	-	-
8.Ciroyom	-	-	-
9.Girimukti	-	-	-
10.Tipar	-	-	-
11.Awassagara	-	-	-
<b>Kecamatan Cikelet</b>	-	2	-

Catatan/Note: ...

Sumber/Source: BPS, Pendataan Potensi Desa (Podes) 2021/BPS-Statistics Indonesia, Village Potential Data Collecting 2021

**ST2023**

**SENSUS PERTANIAN**

**BerAKHLAK**

Berorientasi Pelayanan Akuntabel Kompeten  
Harmonis Loyal Adaptif Kolaboratif

# DATA

**MENCERDASKAN BANGSA**  
*- Enlighten The Nation -*



**BADAN PUSAT STATISTIK  
KABUPATEN GARUT**  
**BPS-STATISTICS OF GARUT REGENCY**  
Jl. Pembangunan No. 222 Tarogong Kidul Garut 44151  
Email : [bps3205@bps.go.id](mailto:bps3205@bps.go.id) Website: [garutkab.bps.go.id](http://garutkab.bps.go.id)

ISSN 2830-0718



9

772830

071000