

DISTRIK TABONJI DALAM ANGKA

Tabonji District In Figures



**BADAN PUSAT STATISTIK
KABUPATEN MERAUKE**
BPS-Statistics of Merauke Regency

DISTRIK TABONJI DALAM ANGKA

*Tabonji District
In Figures*



2024

DISTRİK TABONJI DALAM ANGKA

Tabonji District in Figures

2024

Volume xx, 2024

Katalog /*Catalogue*: 1102001.9401012

ISSN: ...

Nomor Publikasi/*Publication Number*: 94010.24015

Ukuran Buku/*Book Size*: 14,8 cm x 21 cm

Jumlah Halaman/*Number of Pages* : xxiv+56 hal/*pages*

Penyusun Naskah/*Manuscript Drafter*:

BPS Kabupaten Merauke

BPS-Statistics Merauke Regency

Penyunting/*Editor*:

BPS Kabupaten Merauke

BPS-Statistics Merauke Regency

Pembuat Kover/*Cover Designer*:

BPS Kabupaten Merauke

BPS-Statistics Merauke Regency

Penerbit/*Publisher*

©BPS Kabupaten Merauke/*BPS-Statistics Merauke Regency*

Sumber Ilustrasi/*Illustration Source*: Kantor Distrik Tabonji

Dilarang mereproduksi dan/atau menggandakan sebagian atau seluruh isi buku ini untuk tujuan komersial tanpa izin tertulis dari Badan Pusat Statistik Kabupaten Merauke.
It is prohibited to reproduce and/or duplicate part or all of this book for commercial purpose without permission from BPS-Statistics Merauke Regency.

TIM PENYUSUN/COMPILERS
DISTRIK TABONJI DALAM ANGKA
Tabonji District in Figures
2024

Volume xx, 2024

Pengarah/Director

Cendana Murti Nuryana Sri Hapsara

Penanggung Jawab/Persons in Charge

Cendana Murti Nuryana Sri Hapsara

Penyunting/Editors

BPS Kabupaten Merauke

Pengolah Data dan Penulis Naskah/Data Processor and Writers

Andika Amrullah

Penata Letak/Layout Designers

Andika Amrullah

Penerjemah/Translators

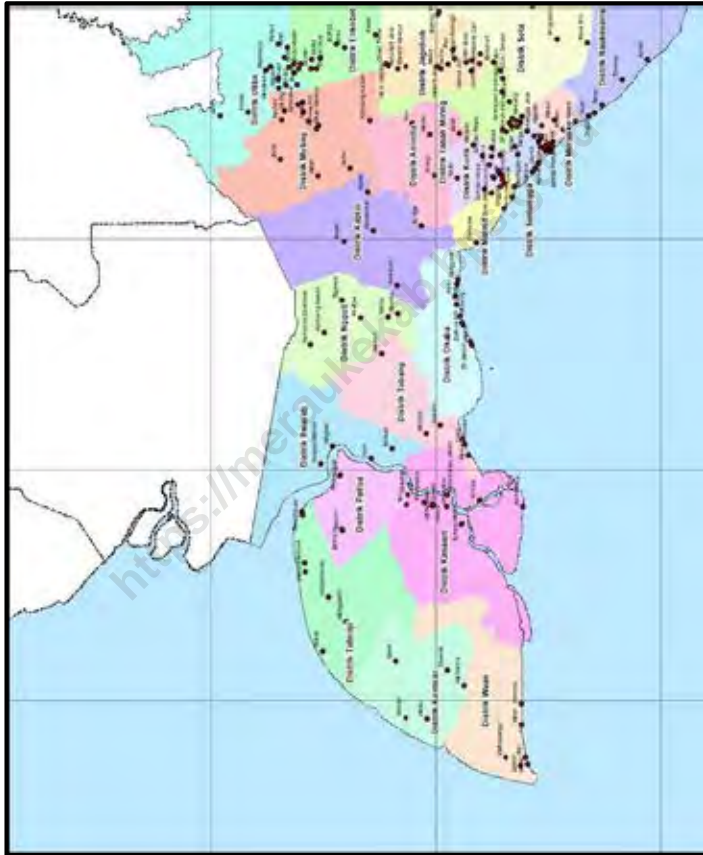
Andika Amrullah

KONTRIBUTOR DATA/DATA CONTRIBUTORS

1. Kementerian Agama/*Ministry of Religious Affair*
2. Kementerian Pendidikan dan Kebudayaan/*Ministry of Education and Culture*
3. Badan Pusat Statistik/*BPS-Statistics Indonesia*
4. Dinas Kependudukan dan Pencatatan Sipil Kabupaten Merauke/*Civil Registration Office of Merauke Regency*

<https://meraukekab.bps.go.id>

PETA WILAYAH DISTRIK TABONJI
MAP OF TABONJI DISTRICT



KEPALA BPS KABUPATEN MERAUKE
HEAD OF BPS-STATISTICS MERAUKE REGENCY



Cendana Murti Nuryana Sri Hapsara

KATA PENGANTAR

Distrik Tabonji Dalam Angka 2024 merupakan publikasi tahunan yang diterbitkan oleh Badan Pusat Statistik Kabupaten Merauke. Publikasi ini menyajikan berbagai macam data seperti keadaan geografi dan iklim, pemerintahan, kependudukan dan ketenagakerjaan, sosial, pertanian, industri, perdagangan, pariwisata, keuangan, dan lain-lain.

Publikasi ini dapat terwujud berkat kerja sama dan bantuan dari berbagai pihak baik instansi pemerintah maupun swasta. Kepada semua pihak yang telah memberikan bantuan disampaikan penghargaan dan terima kasih yang sebesar-besarnya.

Kami menyadari bahwa publikasi ini belum sepenuhnya memenuhi harapan pengguna data, namun kiranya dapat bermanfaat bagi setiap pengguna untuk berbagai keperluan.

Kami mengharapkan tanggapan dan saran yang bersifat membangun untuk perbaikan selanjutnya.

Merauke, September 2024
Kepala Badan Pusat Statistik
Kabupaten Merauke



Cendana Murti Nuryana Sri Hapsara

PREFACE

Tabonji District in Figures 2023 is an annual publication written by BPS-Statistics of Merauke Regency. This publication presents a wide range of data such as geography and climate, government, population and employment, social, agriculture, industry, trade, tourism, finance, and others.

This comprehensive publication has been made possible with the assistance and contribution from several governmental institutions and private organizations. To all parties who have been involved in the preparation of this publication, I would like to express my sincerest appreciation and gratitude.

Honestly, this publication has not perfect yet and has not filled the user's hope, but hopely it can be useful for every user for various purposes.

Comments and constructive suggestions for the improvement of this publication are always welcome.

*Merauke, September 2024
Head of BPS-Statistics Merauke Regency*



Cendana Murti Nuryana Sri Hapsara

DAFTAR ISI/CONTENTS
DISTRIK TABONJI DALAM ANGKA
Tabonji District in Figures
2024
Volume xx, 2024

	Halaman <i>Page</i>
Kata Pengantar	xi
Preface	xii
Daftar Isi/ <i>Contents</i>	xiii
Daftar Tabel/ <i>List of Tables</i>	xv
Daftar Gambar/ <i>List of Figures</i>	xix
Penjelasan Umum/ <i>Explanatory Notes</i>	xx
Daftar Singkatan/ <i>List of Abbreviation</i>	xxii
1. Geography/1	1
2. Pemerintahan/ <i>Government</i>	9
3. Penduduk/ <i>Population</i>	19
4. Sosial dan Kesejahteraan Rakyat/ <i>Social and Welfare</i>	29
5. Pertanian/ <i>Agriculture</i>	41
Daftar Pustaka/ <i>Bibliography</i>	55

DAFTAR TABEL/LIST OF TABLES

Tabel Table		Halaman Page
1.	GEOGRAPHY/1	
	<i>Distance to the District Capital by Villages/Kelurahan in Tabonji District (km), 2023</i>	5
1.1	Luas Daerah Menurut Desa/Kelurahan di Distrik Tabonji, 2023 <i>Total Area by Villages/Kelurahan in Tabonji District, 2023</i>	6
1.2	Jarak ke Ibukota Kecamatan dan Ibukota Kabupaten/Kota Menurut Desa/Kelurahan di Distrik Tabonji (km), 2023 <i>Distance to the District Capital and Regency/Municipal Capital by Villages/Kelurahan in Tabonji District (km), 2023</i>	7
2.	PEMERINTAHAN/GOVERNMENT	
2.1	WILAYAH ADMINISTRATIF ADMINISTRATIVE AREA	
2.1.1	Jumlah Rukun Warga (RW) dan Rukun Tetangga (RT) Menurut Desa/Kelurahan di Distrik Tabonji, 2023 <i>Number of Rukun Warga and Rukun Tetangga by Villages/ Kelurahan in Tabonji District, 2023</i>	15
2.2	SUMBER DAYA MANUSIA HUMAN RESOURCES	
2.1.2	Jumlah Pegawai Negeri Sipil Menurut Pemerintah Daerah dan Jenis Kelamin di Distrik Tabonji, 2023 <i>Number of Civil Servants by Local Government and Sex in Tabonji District, 2023</i>	16
2.1.3	Jumlah Pegawai Negeri Sipil Pemerintah Daerah Distrik Tabonji Menurut Tingkat Pendidikan dan Jenis Kelamin, 2023 <i>Number of Civil Servants of Tabonji District Government by Educational Level and Sex, 2023</i>	17

3. PENDUDUK/POPULATION

3.1	Penduduk, Distribusi Persentase Penduduk, Kepadatan Penduduk, Rasio Jenis Kelamin Penduduk Menurut Desa/Kelurahan di Distrik Tabonji, 2023 <i>Population, Percentage Distribution of Population, Population Density, and Population Sex Ratio by Villages/Kelurahan in Tabonji District, 2023</i>	25
3.2	Jumlah Penduduk Menurut Kelompok Umur dan Jenis Kelamin di Distrik Tabonji, 2023 <i>Population by Age Groups and Sex in Tabonji District, 2023</i>	27

4. SOSIAL DAN KESEJAHTERAAN RAKYAT/SOCIAL AND WELFARE

4.1 PENDIDIKAN EDUCATION

4.1.1	Banyaknya Desa ¹ /Kelurahan yang Memiliki Fasilitas Sekolah Menurut Tingkat Pendidikan di Distrik Tabonji, 2021–2023 <i>Number of Villages¹/Kelurahan Having Educational Facilities by Educational Level in Tabonji District, 2021–2023</i>	36
4.1.2	Jumlah Sekolah Menurut Tingkat Pendidikan di Distrik Tabonji, 2022/2023 dan 2023/2024 <i>Number of Schools by Educational Level in Tabonji District, 2022/2023 and 2023/2024</i>	37
4.1.3	Jumlah Guru Menurut Tingkat Pendidikan di Distrik Tabonji, 2022/2023 dan 2023/2024 <i>Number of Teachers by Educational Level in Tabonji District, 2022/2023 and 2023/2024</i>	38
4.1.4	Jumlah Murid Menurut Tingkat Pendidikan di Distrik Tabonji, 2022/2023 dan 2023/2024 <i>Number of Pupils by Educational Level in Tabonji District, 2022/2023 and 2023/2024</i>	39

4.2 KESEHATAN HEALTH

4.2.1	Banyaknya Desa ¹ /Kelurahan yang Memiliki Sarana Kesehatan Menurut Jenis Sarana Kesehatan di Distrik Tabonji, 2021–2023	
-------	--	--

	<i>Number of Villages¹/Kelurahan Health Facilities by Type of Health Facilities in Tabonji District, 2021–2023.....</i>	40
5.	PERTANIAN/AGRICULTURE	
5.1	Luas Panen Tanaman Sayuran dan Buah-buahan Semusim Menurut Jenis Tanaman di Distrik Tabonji (ha), 2020–2023 <i>Harvested Area of Seasonal Vegetables and Fruits by Kind of Plant in Tabonji District (ha), 2020–2023.....</i>	47
5.2	Produksi Tanaman Sayuran dan Buah-buahan Semusim Menurut Jenis Tanaman di Distrik Tabonji (kuintal), 2020–2023 <i>Production of Seasonal Vegetables and Fruits by Kind of Plant in Tabonji District (quintal), 2020–2023.....</i>	48
5.3	Luas Panen Tanaman Biofarmaka Menurut Jenis Tanaman di Distrik Tabonji (m ²), 2020–2023 <i>Harvested Area of Medicinal Plants by Kind of Plant in Tabonji District (m²), 2020–2023.....</i>	49
5.4	Produksi Tanaman Biofarmaka Menurut Jenis Tanaman di Distrik Tabonji (kg), 2020–2023 <i>Production of Medicinal Plants by Kind of Plant in Tabonji District (kg),2020–2023.....</i>	50
5.5	Luas Panen Tanaman Hias Menurut Jenis Tanaman di Distrik Tabonji (m ²), 2020–2023 <i>Harvested Area of Ornamental Plants by Kind of Plant in Tabonji District (m²), 2020–2023.....</i>	51
5.6	Produksi Tanaman Hias Menurut Jenis Tanaman di Distrik Tabonji (tangkai), 2020–2023 <i>Production of Ornamental Plants by Kind of Plant in Tabonji District (stalks), 2020–2023.....</i>	52
5.7	Produksi Buah-Buahan dan Sayuran Tahunan Menurut Jenis Tanaman di Distrik Tabonji (kuintal), 2020–2023 <i>Production of Annual Fruits and Vegetables by Kind of Plant in Tabonji District (quintal), 2020–2023.....</i>	53

DAFTAR GAMBAR/LIST OF FIGURES

Gambar Figure	Halaman Page
1.1	Jarak ke Ibukota Distrik Menurut Desa/ Kelurahan di Distrik Tabonji (km), 2023 <i>Distance to the District Capital by Village/Kelurahan in Tabonji District (km), 2023</i> 5
2.1	Jumlah Rukun Warga (RW) dan Rukun Tetangga (RT) Menurut Desa/Kelurahan di Distrik Tabonji, 2023 <i>Number of Rukun Warga and Rukun Tetangga by Villages¹/ Kelurahan in Tabonji District, 2023</i> 14
3.1	Distribusi Persentase Penduduk Menurut Desa/ Kelurahan di Distrik Tabonji, 2023 <i>Percentage Distribution of Population by Villages/Kelurahan in Tabonji Subdistrict, 2023</i> 23
3.2	Jumlah Penduduk Menurut Jenis Kelamin di Distrik Tabonji, 2023 <i>Population by Sex in Tabonji District, 2023</i> 24
4.1	Banyaknya Desa/Kelurahan yang Memiliki Fasilitas Sekolah Menurut Tingkat Pendidikan di Distrik Tabonji, 2023 <i>Number of Villages¹/Kelurahan Having Educational Facilities by Educational Level in Tabonji District, 2023</i> 34
4.2	Banyaknya Desa ¹ /Kelurahan yang Memiliki Sarana Kesehatan Menurut Jenis Sarana Kesehatan di Distrik Tabonji, 2023 <i>Number of Villages¹/Kelurahan Health Facilities by Type of Health Facilities in Tabonji District, 2023</i> 35
5.1	Luas Panen, Produksi, dan Produktivitas Padi, Ubi Kayu, dan Ubi Jalar di Distrik Tabonji, 2023 <i>Harvested Area, Production, and Productivity of Paddy in Tabonji District , 2023</i> 46

PENJELASAN UMUM/EXPLANATORY NOTES

Tanda-tanda, satuan-satuan, dan lain-lainnya yang digunakan dalam publikasi ini adalah sebagai berikut:

Symbols, measurement units, and acronyms which are used in this publication, are as follows:

1. TANDA-TANDA/SYMBOLS

Data tidak tersedia/ <i>Data not available</i>	: ...
Tidak ada atau nol / <i>Null or zero</i>	: -
Data dapat diabaikan/ <i>Data negligible</i>	: ~0
Tanda decimal/ <i>Decimal point</i>	: ,
Data tidak dapat ditampilkan/ <i>Not applicable</i>	: NA
Angka estimasi/ <i>Estimated figures</i>	: e
Angka diperbaiki/ <i>Revised figures</i>	: r
Angka sementara/ <i>Preliminary figures</i>	: *
Angka sangat sementara/ <i>Very preliminary figures</i>	: **
Angka sangat sangat sementara/ <i>Very very preliminary figures</i>	: ***

2. SATUAN/UNITS

barel/ <i>barrel</i>	: 158,99 liter/ <i>litres</i> = 1/6,2898 m ³
hektare (ha)/ <i>hectare (ha)</i>	: 10.000 m ²
kilometer (km)/ <i>kilometres (km)</i>	: 1.000 meter/ <i>meters (m)</i>
knot/ <i>knot</i>	: 1,8523 km/jam (<i>km/hour</i>)
kuintal/ <i>quintal</i>	: 100 kg
KWh	: 1.000 Watt hour
MWh	: 1.000 KWh
liter (untuk beras)/ <i>litre (for rice)</i>	: 0,80 kg
MMSCF	: 1/35,3 m ³
metrik ton (m.ton)/ <i>metric ton (m. ton)</i>	: 0,98421 long ton = 1.000 kg
ons/ <i>ounce</i>	: 28,31 gram/ <i>grams</i>
ton	: 1.000 kg

Satuan lain: buah, dus, butir, helai/lembar, kaleng, batang, pulsa, ton kilometer (ton-km), jam, menit, persen (%).

Other units: unit, pack, pieces, sheet, tin, pulse, ton-kilometres(ton-km), hour, minute, percent (%).

Perbedaan angka di belakang koma disebabkan oleh pembulatan angka.
The difference in decimal numbers is caused by rounding.

DAFTAR SINGKATAN/LIST OF ABBREVIATION

SI	: Stasiun Iklim/ <i>Climate Station</i>
SMPK	: Stasiun Meterologi Pertanian Khusus/ <i>Special Agricultural Meteorological Station</i>
t.t	: Tempat tidur/ <i>Bed</i>
BCG	: Bacillus Calmette Guerin
DPT	: Difteri, Pertusis, Tetanus/ <i>Diphtheria, Tetanus, and Pertussis</i>
TT	: Tetanus Toxoid
IOT	: Industri Obat Tradisional/ <i>Traditional Medicine Industry</i>
IKOT	: Industri Kecil Obat Tradisional/ <i>Traditional Medicine Small Industry</i>
Alkes	: Alat kesehatan/ <i>Health Kits</i>
PKRT	: Perbekalan Kesehatan Rumah tangga/ <i>Household Health Logistics</i>
Kompl	: Komplemen/ <i>Complement</i>
IRTP	: Industri Pangan Produksi Rumah Tangga/ <i>Foods Home Industry</i>
PBF	: Pedagang Besar Farmasi/ <i>Pharmacy Whole-seller</i>
GFK	: Gudang Farmasi Kab/Kota/Regency/ <i>Municipality Pharmacy Warehouse</i>
RB	: Rumah Bersalin/ <i>Delivery House</i>
Pustu	: Puskesmas pembantu/ <i>Auxiliary Public Health Center</i>
BP	: Balai Pengobatan/ <i>Polyclinic</i>
TPS	: Tempat Pembuangan Sampah Sementara / <i>landfill</i>
Jamkesmas	: Jaminan kesehatan masyarakat miskin/ <i>Poor public health insurance</i>
PJKMU	: Program Jaminan Kesehatan Masyarakat Umum/ <i>General Public Health Insurance Program</i>
SIUP	: Surat Ijin Usaha Perdagangan/ <i>Trading Permission Letter</i>
TDP	: Tanda Daftar Perusahaan/ <i>Company Registration Identity</i>
API	: Angka Pengenal Importir/ <i>Importer's Identity Number</i>

01

GEOGRAFI

Luas Distrik Tabonji
2.843,74 Km²



Distrik Tabonji
memiliki 7 Kampung

GEOGRAPHY

PENJELASAN TEKNIS

1. Secara astronomis, Kabupaten Merauke terletak antara 137^o-141^o Bujur Timur dan 5^o-9^o Lintang Selatan.
2. Berdasarkan posisi geografisnya, Kabupaten Merauke memiliki batas-batas: Utara –Kabupaten Mappi dan Kabupaten Boven Digoel; Selatan –Laut Arafuru; Barat –Laut Arafuru; Timur - Negara Papua Nugini.
3. Berdasarkan letak geografisnya, Kabupaten Merauke berada di ujung timur bagian selatan Negara Indonesia, berbatasan langsung dengan Negara Papua Nugini dan Australia.
4. Kabupaten Merauke terdiri dari 20 kecamatan yaitu: Kimaam, Ilwayab, Tabonji, Waan, Okaba, Tubang, Tabonji, Ngguti, Kurik, Malind, Animha, Merauke, Semangga, Tanah Miring, Naukenjerai, Sota, Muting, Jagebob, Elikobel dan Ulilin.

TECHNICAL NOTES

1. *Astronomically, Merauke Regency is located between 137^o-141^o East latitude and 5^o-9^o South latitude.*
2. *In terms of geographic position, Merauke Regency has boundaries as follows: North –Mappi and Boven Digoel Regency; South – Arafuru Ocean; West –Arafuru Ocean; East - Papua New Gunea.*
3. *In terms of geographic location, Merauke Regency is located in east area of Indonesia, with boundaries with Papua New Gunea and Australia.*
4. *Merauke Regency has 20 Subdistricts, which is : Kimaam, Ilwayab, Tabonji, Waan, Okaba, Tubang, Tabonji, Ngguti, Kurik, Malind, Animha, Merauke, Semangga, Tanah Miring, Naukenjerai, Sota, Muting, Jagebob, Elikobel and Ulilin.*

ULASAN

Distrik Tabonji memiliki luas wilayah 2.843,74 km² atau 6,32 persen dari luas wilayah Kabupaten Merauke. Secara Geografis Distrik Tabonji mendiami suatu pulau yang bernama Pulau Yos Sudarso.

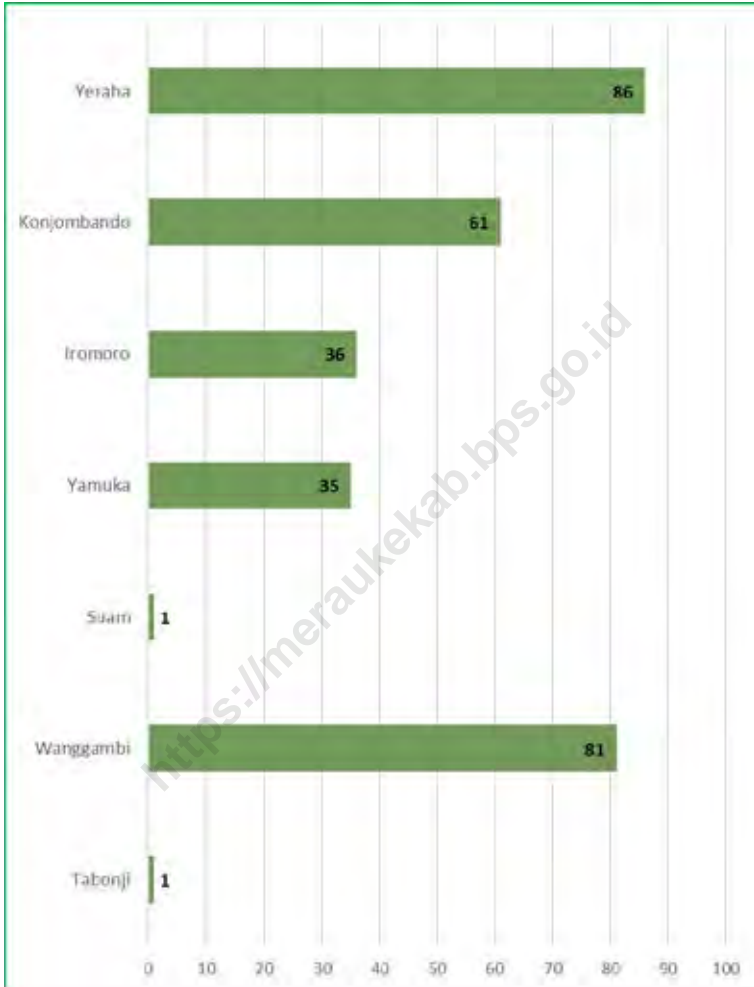
Distrik Tabonji dibatasi oleh daratan dan lautan. Di sebelah utara berbatasan dengan Laut Arafura, sebelah timur berbatasan dengan Distrik Padua, sebelah barat berbatasan dengan Distrik Kontuar dan sebelah selatan berbatasan dengan Distrik Kimaam dan Waan.

DESCRIPTION

Tabonji District has an area of 2,843.74 km² or 6.32 percent of the area of Merauke Regency. Geographically, Tabonji District inhabits an island called Yos Sudarso Island.

Tabonji District is bordered by land and sea. To the north it borders the Arafura Sea, to the east it borders Padua District, to the west it borders Kontuar District and to the south it borders Kimaam and Waan Districts.

<https://meraukekab.bps.go.id>



Sumber/Source : BPS Kabupaten Merauke, Podes 2021

Gambar
Figures 1.1

Jarak ke Ibukota Distrik Menurut Desa/Kelurahan di Distrik Tabonji (km), 2023
Distance to the District Capital by Villages/Kelurahan in Tabonji District (km), 2023

Tabel 1.1 Luas Daerah Menurut Desa/Kelurahan di Distrik Tabonji, 2023
Table Total Area by Villages/Kelurahan in Tabonji District, 2023

Desa/Kelurahan Village/Kelurahan	Luas Total Area (km ² /sq.km)	Persentase terhadap Luas Kecamatan Percentage to District Area
(1)	(2)	(3)
Tabonji
Wanggambi
Suam
Yamuka
Iromoro
Konjombando
Yeraha
Tabonji	2.843,74	100

Catatan/Note: Berdasarkan Undang-undang no 14 Tahun 2022 tentang pembentukan provinsi Papua Selatan/Based on Constitution number 14,2022 about South Papua Province.

... Data Belum Tersedia/Data is not available yet

Sumber/Source: Badan Perencanaan Pembangunan Daerah, Penelitian dan Pengembangan Kabupaten Merauke/ Regional Development

Tabel 1.2
Table

Jarak ke Ibukota Kecamatan dan Ibukota Kabupaten/Kota Menurut Desa/Kelurahan di Distrik Tabonji (km), 2023
Distance to the District Capital and Regency/Municipal Capital by Villages/Kelurahan in Tabonji District (km), 2023

Desa/Kelurahan <i>Village/Kelurahan</i>	Jarak ke Ibukota Kecamatan <i>Distance to District Capital</i>	Jarak ke Ibukota Kabupaten/ Kota <i>Distance to Regency/Municipal Capital</i>
(1)	(2)	(3)
Tabonji	1	325
Wanggambi	81	450
Suam	1	327
Yamuka	35	360
Iromoro	36	360
Konjombando	61	386
Yeraha	86	403

Catatan/Note: -

Sumber/Source: Badan Pusat Statistik, Potensi Desa (Podes) 2022

02

PEMERINTAHAN

Jumlah Perangkat Desa

- 7 Kepala Kampung
- 7 Sekretaris Kampung
- 28 Kepala Seksi/Urusan

Jumlah RT dan RW

32 RT dan 13 RW

**PEMERINTAHAN
GOVERNMENT**

PENJELASAN TEKNIS

1. Anggota Dewan Perwakilan Rakyat Daerah (DPRD) dipilih melalui pemilihan umum (pemilu) dan dilantik dalam masa jabatan lima tahun.
2. Susunan pemerintahan Kabupaten Merauke periode 2019–2024 terdiri dari kepala daerah (bupati dan wakil bupati) dan perangkat daerah yang terdiri dari sekretaris daerah kabupaten, musyawarah pimpinan daerah (MUSPIDA), dinas daerah kabupaten dan lembaga teknis daerah kabupaten.
3. Bupati memiliki tugas dan wewenang memimpin penyelenggaraan pemerintahan daerah sesuai dengan kebijakan-kebijakan yang telah ditetapkan bersama dengan DPRD tingkat kabupaten.
4. Sekretaris Daerah merupakan unsur pembantu pimpinan pemerintahan kabupaten yang berkedudukan di bawah dan bertanggungjawab kepada bupati. Tugas pokoknya adalah membantu bupati dalam pelaksanaan tugas penyelenggaraan pemerintahan, administrasi, organisasi, tata laksana, dan memberikan pelayanan administrasi ke seluruh perangkat pemerintahan Kabupaten.
5. Anggota Muspida Kabupaten terdiri dari Kodim (Komando Distrik

TECHNICAL NOTES

1. *Regional House of Representatives (DPRD) members are elected through a general election and appointed for a five-year membership.*
2. *The government structure of Merauke Regency period 2019–2024 consists of district heads (regent and vice regent) and local government that consist of regency secretary, regency level executive conference, regional offices and regional technical institute.*
3. *A regent has a duty and an authority to lead the implementation of regency administration based on the policy that decided together with DPRD.*
4. *Regency secretary is an element of regency administration that located under and responsible to a regent. The main task is to assist the regent in the implementation of the tasks of governance, administration, organization, and provides administrative service to the rest of the regency government.*
5. *The member of regency level executive conference are District Military Command, Police Resort, Government Civil Court and Prosecutor State.*
6. *Regional offices are implementing elements of the regency that led*

- Militer), Kepolisian Resort, Pengadilan Negeri dan Kejaksaan Negeri.
6. Dinas daerah merupakan unsur pelaksana kabupaten yang dipimpin oleh seorang kepala yang berkedudukan dibawah dan bertanggung jawab kepada Bupati/Walikota melalui Sekretaris Daerah. Adapun tugas pokok dari Dinas Daerah ini adalah untuk melaksanakan kewenangan desentralisasi.
 7. Lembaga teknis daerah adalah unsur pelaksana pemerintah daerah yang berdomisili di Kabupaten/ kota yang dipimpin oleh seorang kepala dengan jabatan di bawah dan bertanggung jawab kepada Bupati/ Walikota melalui Sekretaris daerah. Tugas pokok dari lembaga ini adalah melaksanakan tugas-tugas tertentu yang meliputi bidang penelitian dan pengembangan, perencanaan, pengawasan, pendidikan dan pelatihan, perpustakaan, kearsipan dan dokumentasi, kependudukan, dan pelayanan kesehatan. Contoh lembaga teknis adalah: Badan Perencanaan Pembangunan daerah (BAPPEDA), Badan Kepegawaian Daerah (BKD), Satuan Polisi Pamong Praja (Satpol PP).
- by a head and located under and responsible to the regent/mayor through the regency secretary. The main task of regional offices is to carry out decentralized authorities.*
7. *Regional technical institute is implementing elements of regional government that are domiciled in the regency/municipality that led by a head with the position under and responsible to the regent/mayor through the regional secretary. The main task of this institute is to carry out specific tasks which include research and development, planning, monitoring, education and training, libraries, archives and documentation, population, and health services. Example of techinal institute is Planning of Regional Development Board, Personal Agency, Civil Service Police Unit.*

ULASAN

Pada Tahun 2023 di Distrik Tabonji memiliki jumlah pegawai ASN berjumlah 19 orang pegawai. Distrik Tabonji memiliki 7 kampung yang tersebar di pulau Yos Sudarso.

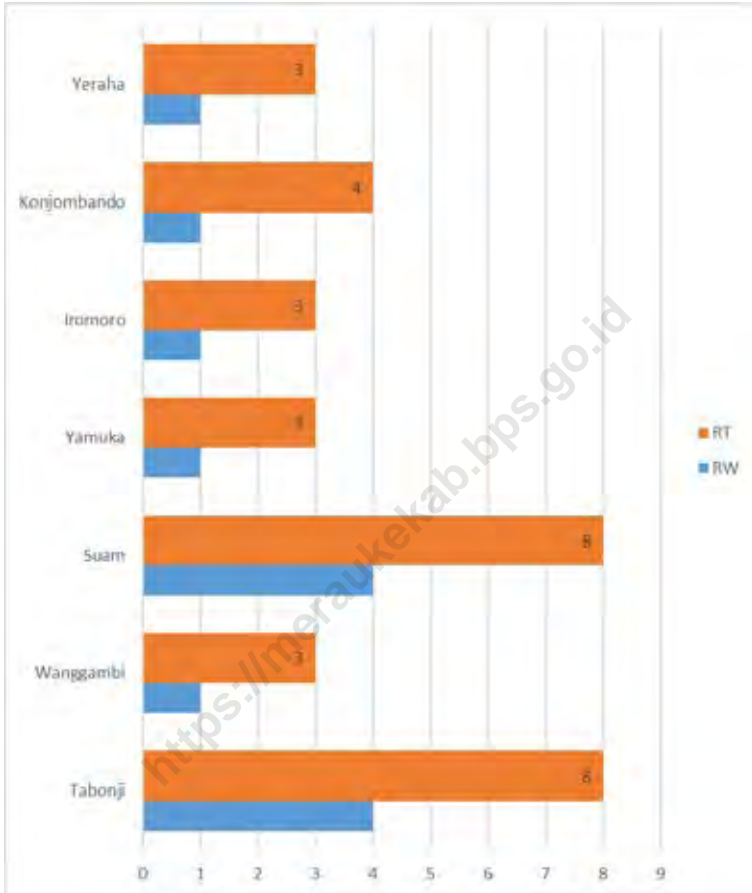
Setiap kampung tersebut dipimpin oleh seorang kepala kampung dengan dibantu seorang sekretaris kampung dan beberapa orang kaur (kepala urusan). Distrik Tabonji memiliki satuan lingkungan setempat setingkat RT dan RW yaitu sebanyak 32 RT dan 13 RW.

DESCRIPTION

In 2023, Tabonji District had 19 ASN employees. Tabonji District has 7 villages spread across Yos Sudarso Island.

Each village is led by a village head assisted by a village secretary and several kaur (heads of affairs). Tabonji District has local environmental units at the RT and RW levels, namely 32 RTs and 13 RWs.

<https://meraukekab.bps.go.id>



Sumber/Source : Badan Pusat Statistik Kabupaten Merauke/BPS-Statistics of Merauke Regency

Gambar 2.1
Figures

Jumlah Rukun Warga (RW) dan Rukun Tetangga (RT) Menurut Desa/Kelurahan di Distrik Tabonji, 2023
Number of Rukun Warga and Rukun Tetangga by Villages' / Kelurahan in Tabonji District, 2023

2.1 WILAYAH ADMINISTRATIF ADMINISTRATIVE AREA

Tabel 2.1.1 Jumlah Rukun Warga (RW) dan Rukun Tetangga (RT) Menurut Desa/Kelurahan di Distrik Tabonji, 2023
Table *Number of Rukun Warga and Rukun Tetangga by Villages'/Kelurahan in Tabonji District, 2023*

Desa/Kelurahan Village/Kelurahan	Rukun Warga (RW)	Rukun Tetangga (RT)
(1)	(2)	(3)
Tabonji	4	8
Wanggambi	1	3
Suam	4	8
Yamuka	1	3
Iromoro	1	3
Konjombando	1	4
Yeraha	1	3
Tabonji	13	32

Catatan/Note: ...

Sumber/Source: Badan Pusat Statistik Kabupaten Merauke/BPS-Statistics of Merauke Regency

2.2 SUMBER DAYA MANUSIA HUMAN RESOURCES

Tabel 2.1.2 Jumlah Pegawai Negeri Sipil Menurut Pemerintah Daerah dan Jenis Kelamin di Distrik Tabonji, 2023
Table *Number of Civil Servants by Local Government and Sex in Tabonji District, 2023*

Pemerintah Daerah <i>Local Government</i>	Laki-Laki <i>Male</i>	Perempuan <i>Female</i>	Jumlah <i>Total</i>
(1)	(2)	(3)	(4)
Pemerintah Daerah Distrik Tabonji <i>Tabonji District Government</i>	19

Catatan/Note: ... Data Belum Tersedia/*Data is not available yet*

Sumber/Source: Badan Kepegawaian dan Pengembangan Sumber Daya Manusia Kabupaten Merauke/Human Resource Development of Merauke Regency

Tabel 2.1.3
Table

**Jumlah Pegawai Negeri Sipil Pemerintah Daerah Distrik
Tabonji Menurut Tingkat Pendidikan dan Jenis Kelamin,
2023**
*Number of Civil Servants of Tabonji District Government by
Educational Level and Sex, 2023*

Tingkat Pendidikan <i>Educational Level</i>	Laki-Laki <i>Male</i>	Perempuan <i>Female</i>	Jumlah <i>Total</i>
(1)	(2)	(3)	(4)
Sekolah Dasar (SD) <i>Primary School</i>
SMP/Sederajat <i>Junior High School</i>
SMA/Sederajat <i>Senior High School</i>
Diploma I/Akta I <i>Diploma I/Akta I</i>
Diploma II/Akta II <i>Diploma II/Akta II</i>
Diploma III/Akta III <i>Diploma III/Akta III</i>
Diploma IV/Akta IV <i>Diploma IV/Akta IV</i>
S1/Sarjana <i>Under Graduate/Bachelor</i>
S2/Pasca Sarjana <i>Graduate</i>
S3/Doktor/Ph.D <i>Post Graduate</i>
Jumlah/Total	19

Catatan/Note: ... Data Belum Tersedia/Data is not available yet

Sumber/Source: Badan Kepegawaian dan Pengembangan Sumber Daya Manusia Kabupaten Merauke/Human Resource Development of Merauke Regency

03

KEPENDUDUKAN

Jumlah Penduduk

3.088 Jiwa

I ♥ RI

Kepadatan Penduduk

1,09 Jiwa / Km²

**PENDUDUK
POPULATION**

PENJELASAN TEKNIS

1. Penduduk Indonesia adalah semua orang yang berdomisili di wilayah teritorial Indonesia selama 6 bulan atau lebih dan atau mereka yang berdomisili kurang dari 6 bulan tetapi bertujuan menetap.
2. Laju pertumbuhan penduduk adalah angka yang menunjukkan persentase pertambahan penduduk dalam jangka waktu tertentu.
3. Kepadatan penduduk adalah rasio banyaknya penduduk per kilometer persegi.
4. Rasio jenis kelamin adalah perbandingan antara penduduk laki-laki dan penduduk perempuan pada suatu wilayah dan waktu tertentu. Biasanya dinyatakan dengan banyaknya penduduk laki-laki untuk 100 penduduk perempuan.
5. Distribusi penduduk adalah pola persebaran penduduk di suatu wilayah, baik berdasarkan batas-batas geografis maupun berdasarkan batas-batas administrasi pemerintahan.

TECHNICAL NOTES

1. *The population of Indonesia are all residents of the entire territory of Indonesia who have stayed for six months or longer, and those who intended to stay more than six months even though their length of stay is less than six months.*
2. *The growth rate of population is the number that show percentage of population growth within a specified period.*
3. *Population density is ratio of population per square kilometer.*
4. *Sex ratio is the ratio of male in a given area and time, usually expressed as the number of males for every 100 females.*
5. *Population distribution is the pattern of population distribution in an area, either by geographic boundaries or by government administrative boundaries.*

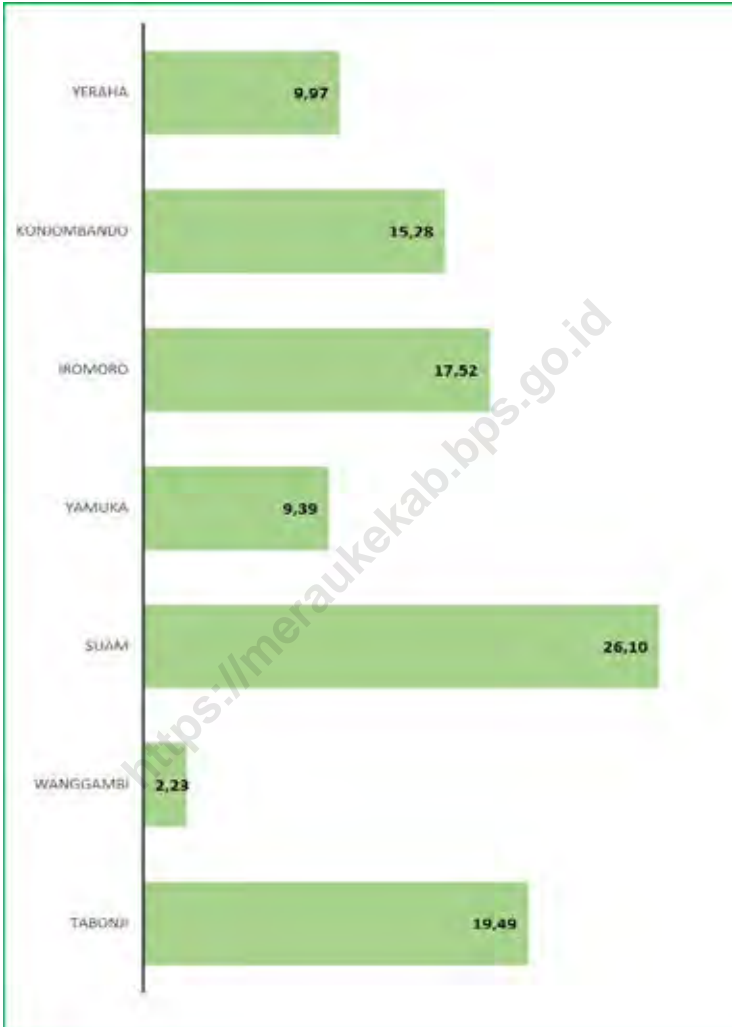
ULASAN

Berdasarkan Data Dinas Kependudukan dan Catatan Sipil Kabupaten Merauke, penduduk pada tahun 2023 distrik Tabonji sebanyak 3.088 jiwa. Penduduk Kampung dengan jumlah penduduk terbanyak adalah Kampung Suam yaitu 806 jiwa dengan persentase penduduk sebesar 26,10 persen terhadap total penduduk Distrik Tabonji. Sedangkan jumlah penduduk paling sedikit berada di Kampung Wanggambi yaitu 69 jiwa dengan persentase penduduk hanya sebesar 2,23 persen.

DESCRIPTION

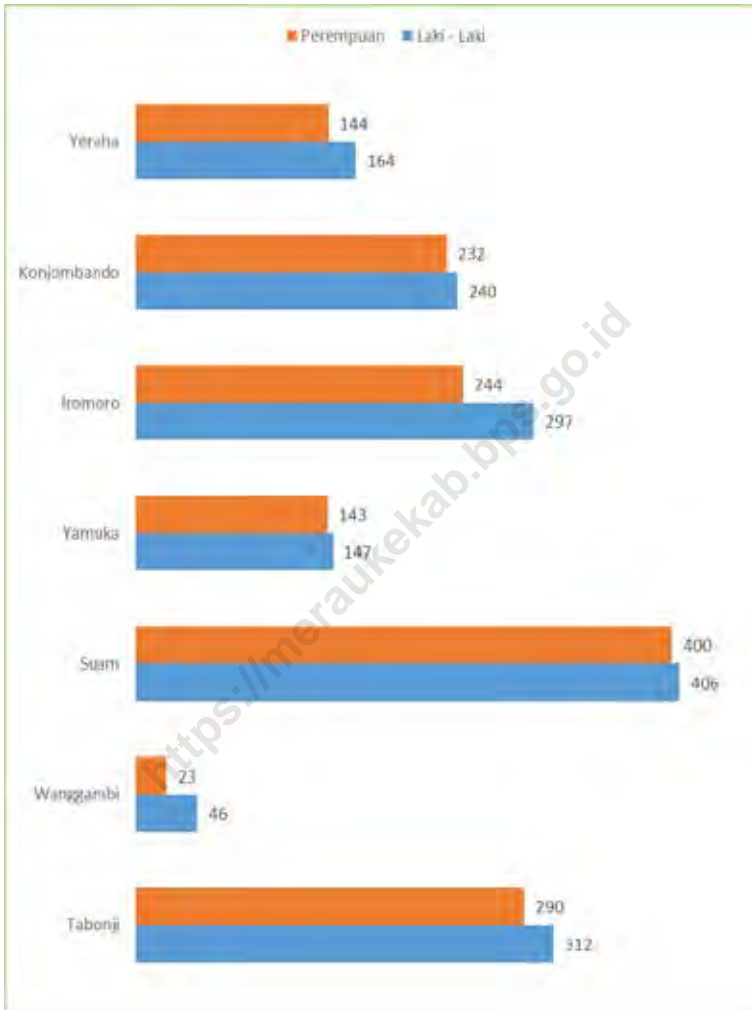
Based on data from the Population and Civil Registry Service of Merauke Regency, the population in 2023 of Tabonji District was 3,088 people. The village with the largest population is Suam Village, which is 806 people with a population percentage of 26.10 percent of the total population of Tabonji District. Meanwhile, the smallest population is in Wanggambi Village, which is 69 people with a population percentage of only 2.23 percent.

<https://meraukekab.go.id>



Sumber/Source : Dinas Kependudukan dan Pencatatan Sipil Kabupaten Merauke/Civil Registration Office of Merauke Regency

Gambar 3.1 Distribusi Persentase Penduduk Menurut Desa/Kelurahan di Distrik Tabonji, 2023
Figures *Percentage Distribution of Population by Villages/ Kelurahan in Tabonji Subdistrict, 2023*



Sumber/Source : Dinas Kependudukan dan Pencatatan Sipil Kabupaten Merauke/Civil Registration Office of Merauke Regency

Gambar 3.2
Figures

Jumlah Penduduk Menurut Jenis Kelamin di Distrik Tabonji, 2023
Population by Sex in Tabonji District, 2023

Tabel 3.1
Table

Penduduk, Distribusi Persentase Penduduk, Kepadatan Penduduk, Rasio Jenis Kelamin Penduduk Menurut Desa/ Kelurahan di Distrik Tabonji, 2023
Population, Percentage Distribution of Population, Population Density, and Population Sex Ratio by Villages/ Kelurahan in Tabonji District, 2023

Desa/Kelurahan <i>Village/Kelurahan</i>	Penduduk/ <i>Population</i>		
	Laki-Laki/ <i>Male</i>	Perempuan/ <i>Female</i>	Jumlah/ <i>Total</i>
(1)	(2)	(3)	(4)
Tabonji	312	290	602
Wanggambi	46	23	69
Suam	406	400	806
Yamuka	147	143	290
Iromoro	297	244	541
Konjombando	240	232	472
Yeraha	164	144	308
Tabonji	1.612	1.476	3.088

Lanjutan Tabel/*Continued Table 3.1*

Desa/Kelurahan Village/Kelurahan	Persentase Penduduk Percentage of Total Population	Kepadatan Penduduk (per km²) Population Density per sq.km	Rasio Jenis Kelamin Penduduk Population Sex Ratio
(1)	(5)	(6)	(7)
Tabonji	19,49	...	107,59
Wanggambi	2,23	...	200,00
Suam	26,10	...	101,50
Yamuka	9,39	...	102,80
Iromoro	17,52	...	121,72
Konjombando	15,28	...	103,45
Yeraha	9,97	...	113,89
Tabonji	100,00	1,09	109,21

Catatan/Note: ...

Sumber/Source: Dinas Kependudukan dan Pencatatan Sipil Kabupaten Merauke/*Civil Registration Office of Merauke Regency*

Tabel 3.2
Table

Jumlah Penduduk Menurut Kelompok Umur dan Jenis Kelamin di Distrik Tabonji, 2023
Population by Age Groups and Sex in Tabonji District, 2023

Kelompok Umur Age Groups	Jenis Kelamin/Sex		
	Laki-Laki Male	Perempuan Female	Jumlah Total
(1)	(2)	(3)	(4)
0–4
5–9
10–14
15–19
20–24
25–29
30–34
35–39
40–44
45–49
50–54
55–59
60–64
65–69
70–74
75+
Tabonji	1.612	1.476	3.088

Catatan/Note: ... Data Belum Tersedia/Data is not available yet

Sumber/Source: Dinas Kependudukan dan Pencatatan Sipil Kabupaten Merauke/Civil Registration Office of Merauke Regency

04

SOSIAL

Jumlah Sekolah

6 Unit SD
1 Unit SMP

Jumlah Sarana Kesehatan



1 Puskesmas Rawat Inap

SOSIAL DAN KESEJAHTERAAN RAKYAT
SOCIAL AND WELFARE

PENJELASAN TEKNIS

1. alur Pendidikan di Indonesia terdiri atas 1) pendidikan formal, 2) pendidikan nonformal, dan 3) pendidikan informal yang ketiganya dapat saling melengkapi dan memperkaya (Undang-Undang No. 20 Tahun 2013 tentang Sistem Pendidikan Nasional).
2. Jenjang Pendidikan Formal terdiri atas pendidikan dasar, pendidikan menengah, dan pendidikan tinggi. Jenis pendidikan yang diajarkan mencakup pendidikan umum, kejuruan, akademik, profesi, vokasi, keagamaan, dan khusus.
 - a. Pendidikan Dasar berbentuk Sekolah Dasar (SD) dan Madrasah Ibtidaiyah (MI) atau bentuk lain yang sederajat serta Sekolah Menengah Pertama (SMP) dan Madrasah Tsanawiyah (MTs), atau bentuk lain yang sederajat.
 - b. Pendidikan Menengah berbentuk Sekolah Menengah Atas (SMA), Madrasah Aliyah (MA), Sekolah Menengah Kejuruan (SMK), dan Madrasah Aliyah Kejuruan (MAK), atau bentuk lain yang sederajat.
 - c. Pendidikan Tinggi merupakan jenjang pendidikan setelah pendidikan menengah yang mencakup program

TECHNICAL NOTES

1. *The Education System in Indonesia consists of 1) a formal education, 2) non-formal education, and 3) informal education that all three can be complementary and enriching (Law No. 20 Year 2013 about The National Education System).*
2. *The Formal Education Level consists of primary education, secondary education, and high education. The kind of education that taught consists of general education, vocational, academic, professional, religious, and specific education.*
 - a. *The Primary Education consists of Elementary School and Islamic Elementary School or other equivalent forms and Junior High School and MTs, or other equivalent forms.*
 - b. *The Secondary Education consists of the senior high school, MA, Vocational School, and Vocational Madrasah Aliyah, or other equivalent forms.*
 - c. *The High Education consists of the education level after the secondary education that consists of diplomas, bachelor, master,*

pendidikan diploma, sarjana, magister, spesialis, dan doktor yang diselenggarakan oleh perguruan tinggi. Perguruan tinggi dapat berbentuk akademi, politeknik, sekolah tinggi, institut, atau universitas.

specialist, and doctoral degrees that are held by the college. The colleges can be academy, polytechnic, high school, institute, or university.

3. Rumah Sakit adalah tempat pemeriksaan dan perawatan kesehatan, biasanya berada di bawah pengawasan dokter/tenaga medis, yang melayani penderita yang sakit untuk berobat rawat jalan atau rawat inap.

3. *Hospital is a place for health check, usually controlled/supervised by doctors/medical personnel to serve the ill patients to get outpatient or inpatient treatment services.*

4. Rumah Sakit Bersalin adalah rumah sakit khusus untuk persalinan, dilengkapi pelayanan spesialis pemeriksaan kehamilan, persalinan, rawat inap dan rawat jalan ibu dan anak yang berada di bawah pengawasan dokter spesialis kandungan.

4. *Maternity Hospital is a specialized hospital for childbirth, has specialist inspection service to pregnancy, childbirth, hospitalization and outpatient for mothers and children that is under the supervision of an obstetrician.*

5. Rumah Bersalin adalah sarana pelayanan kesehatan dengan izin sebagai rumah bersalin, dilengkapi pelayanan pemeriksaan kehamilan, persalinan serta pemeriksaan ibu dan anak yang berada di bawah pengawasan bidan senior.

5. *Maternity House is health care facility with a license as a maternity house, equipped with prenatal care, childbirth and examination of mothers and children which is under the supervision of a senior midwife.*

ULASAN

Fasilitas pendidikan yang tersedia di Distrik Tabonji yaitu Sekolah Dasar (SD) dan Sekolah Menengah Pertama (SMP). Siswa yang akan melanjutkan ke Sekolah Menengah Atas (SMA) harus ke distrik terdekat yang memiliki fasilitas SMA.

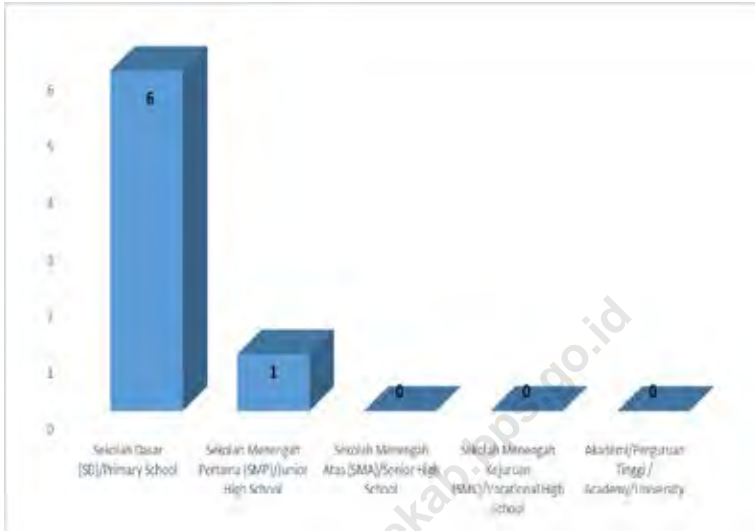
Distrik Tabonji mempunyai satu fasilitas kesehatan seperti puskesmas rawat inap yang terletak di Kampung Tabonji.

DESCRIPTION

Elementary and junior high schools are the available educational facilities in the Tabonji District. Students intending to pursue their senior year of high school must report to the closest district with senior high school facilities.

There is only one medical facility in Tabonji District, which is an inpatient health center situated in Tabonji Village.

<https://meraukekab.bps.go.id>



Sumber/Source : Kementerian Pendidikan, Kebudayaan, Riset, dan Teknologi, Sistem Data Pokok Pendidikan, data semester genap/Ministry of Education, Culture, Research, and Technology, Basic Education Data System, even semester report data

Gambar 4.1
Figures

Banyaknya Desa/Kelurahan yang Memiliki Fasilitas Sekolah Menurut Tingkat Pendidikan di Distrik Tabonji, 2023
Number of Villages'/Kelurahan Having Educational Facilities by Educational Level in Tabonji District, 2023



Sumber/Source : Badan Pusat Statistik, Pendataan Potensi Desa (Podes)/BPS-Statistics Indonesia, Village Potential Data Collecting

Gambar 4.2
Figures

Banyaknya Desa¹/Kelurahan yang Memiliki Sarana Kesehatan Menurut Jenis Sarana Kesehatan di Distrik Tabonji, 2023

Number of Villages¹/Kelurahan Health Facilities by Type of Health Facilities in Tabonji District, 2023

4.1 PENDIDIKAN EDUCATION

Tabel 4.1.1 Banyaknya Desa¹/Kelurahan yang Memiliki Fasilitas Sekolah Menurut Tingkat Pendidikan di Distrik Tabonji, 2021–2023
Number of Villages¹/Kelurahan Having Educational Facilities by Educational Level in Tabonji District, 2021–2023

Tingkat Pendidikan Educational Level	2021 ³	2022 ³	2023 ³
(1)	(2)	(3)	(4)
Sekolah Dasar (SD) Primary School	6	6	6
Madrasah Ibtidaiyah (MI) Madrasah Ibtidaiyah	0	0	0
Sekolah Menengah Pertama (SMP) Junior High School	1	1	1
Madrasah Tsanawiyah (MTs) Madrasah Tsanawiyah (MTs)	0	0	0
Sekolah Menengah Atas (SMA) Senior High School	0	0	0
Sekolah Menengah Kejuruan (SMK) Vocational High School	0	0	0
Madrasah Aliyah (MA) Madrasah Aliyah	0	0	0
Akademi/Perguruan Tinggi Academy/University	0	0	0

Catatan/Note: ¹ Desa pada tabel ini termasuk Unit Permukiman Transmigrasi (UPT) yang masih dibina oleh kementerian terkait/
Villages in this table include Transmigration Settlement Unit which is still fostered by the relevant ministries.

Sumber/Source: ² Badan Pusat Statistik, Pendataan Potensi Desa (Podes)/BPS-Statistics Indonesia, Village Potential Data Collecting

³ Kementerian Pendidikan, Kebudayaan, Riset, dan Teknologi, Sistem Data Pokok Pendidikan, data semester genap/
Ministry of Education, Culture, Research, and Technology, Basic Education Data System, even semester report data

Tabel 4.1.2
Table

Jumlah Sekolah Menurut Tingkat Pendidikan di Distrik Tabonji, 2022/2023 dan 2023/2024
Number of Schools by Educational Level in Tabonji District, 2022/2023 and 2023/2024

Tingkat Pendidikan Educational Level	Negeri/Public		Swasta/Private		Jumlah/Total	
	2022/2023	2023/2024	2022/2023	2023/2024	2022/2023	2023/2024
(1)	(2)	(3)	(4)	(5)	(6)	(7)
Taman Kanak-Kanak (TK) ¹ /Kindergarten ¹	-	-	-	-	-	-
Raudatul Athfal (RA) ² Raudatul Athfal (RA) ²	-	-	-	-	-	-
Sekolah Dasar (SD) ¹ Elementary Schools ¹	2	2	4	4	6	6
Madrasah Ibtidaiyah (MI) ² /Madrasah Ibtidaiyah (MI) ²	-	-	-	-	-	-
Sekolah Menengah Pertama (SMP) ¹ /Junior High Schools ¹	1	1	-	-	1	1
Madrasah Tsanawiyah (MTs) ² /Madrasah Tsanawiyah (MTs) ²	-	-	-	-	-	-
Sekolah Menengah Atas (SMA) ¹ /Senior High Schools ¹	-	-	-	-	-	-
Sekolah Menengah Kejuruan (SMK) ¹ Vocational High Schools ¹	-	-	-	-	-	-
Madrasah Aliyah (MA) ² Madrasah Aliyah (MA) ²	-	-	-	-	-	-

Catatan/Note: ³ Seluruh Raudatul Athfal (RA) berstatus swasta/All Raudatul Athfal (RA) are private

Sumber/Source: ¹ Kementerian Pendidikan, Kebudayaan, Riset, dan Teknologi, Sistem Data Pokok Pendidikan, data semester genap/ Ministry of Education, Culture, Research, and Technology; Basic Education Data System, even semester report data

² Kementerian Agama, EMIS, data semester genap/Ministry of Religious Affairs, EMIS, genap semester report data

Tabel 4.1.3 Jumlah Guru Menurut Tingkat Pendidikan di Distrik Tabonji, 2022/2023 dan 2023/2024
Table Number of Teachers by Educational Level in Tabonji District, 2022/2023 and 2023/2024

Tingkat Pendidikan Educational Level	Negeri/Public		Swasta/Private		Jumlah/Total	
	2022/2023	2023/2024	2022/2023	2023/2024	2022/2023	2023/2024
(1)	(2)	(3)	(4)	(5)	(6)	(7)
Taman Kanak-Kanak (TK) ¹ /Kindergarten ¹	-	-	-	-	-	-
Raudatul Athfal (RA) ² Raudatul Athfal (RA) ²	-	-	-	-	-	-
Sekolah Dasar (SD) ^{1,3} Elementary Schools ^{1,3}	40	41
Madrasah Ibtidaiyah (MI) ² /Madrasah Ibtidaiyah (MI) ²	-	-	-	-	-	-
Sekolah Menengah Pertama (SMP) ^{1,3} Junior High Schools ^{1,3}	11	12
Madrasah Tsanawiyah (MTs) ² /Madrasah Tsanawiyah (MTs) ²	-	-	-	-	-	-
Sekolah Menengah Atas (SMA) ^{1,3} /Senior High Schools ^{1,3}	-	-	-	-	-	-
Sekolah Menengah Kejuruan (SMK) ^{1,3} Vocational High Schools ^{1,3}	-	-	-	-	-	-
Madrasah Aliyah (MA) ² Madrasah Aliyah (MA) ²	-	-	-	-	-	-

Catatan/Note: ³ Jumlah guru termasuk kepala sekolah dan guru/The total of teachers including headmaster and teacher.

Sumber/Source: ¹ Kementerian Pendidikan, Kebudayaan, Riset, dan Teknologi, Sistem Data Pokok Pendidikan, data semester genap/Ministry of Education, Culture, Research, and Technology, Basic Education Data System, even semester report data

² Kementerian Agama, EMIS, data semester genap/Ministry of Religious Affairs, EMIS, even semester report data

Tabel 4.1.4
Table

**Jumlah Murid Menurut Tingkat Pendidikan di Distrik
Tabonji, 2022/2023 dan 2023/2024**
**Number of Pupils by Educational Level in Tabonji District,
2022/2023 and 2023/2024**

Tingkat Pendidikan Educational Level	Negeri/Public		Swasta/Private		Jumlah/Total	
	2022/2023	2023/2024	2022/2023	2023/2024	2022/2023	2023/2024
(1)	(2)	(3)	(4)	(5)	(6)	(7)
Taman Kanak-Kanak (TK) ¹ /Kindergarten ¹	-	-	-	-	-	-
Raudatul Athfal (RA) ² Raudatul Athfal (RA) ²	-	-	-	-	-	-
Sekolah Dasar (SD) ¹ Elementary Schools ¹	1.066	1.182
Madrasah Ibtidaiyah (MI) ² /Madrasah Ibtidaiyah (MI) ²	-	-	-	-	-	-
Sekolah Menengah Pertama (SMP) ¹ /Junior High Schools ¹	330	326
Madrasah Tsanawiyah (MTs) ² /Madrasah Tsanawiyah (MTs) ²	-	-	-	-	-	-
Sekolah Menengah Atas (SMA) ¹ /Senior High Schools ¹	-	-	-	-	-	-
Sekolah Menengah Kejuruan (SMK) ¹ Vocational High Schools ¹	-	-	-	-	-	-
Madrasah Aliyah (MA) ² Madrasah Aliyah (MA) ²	-	-	-	-	-	-

Catatan/Note: ...

Sumber/Source: ¹ Kementerian Pendidikan, Kebudayaan, Riset, dan Teknologi, Sistem Data Pokok Pendidikan, data semester genap/
Ministry of Education, Culture, Research, and Technology, Basic Education Data System, even semester report data

² Kementerian Agama, EMIS, data semester genap/Ministry of Religious Affairs, EMIS, even semester report data

4.2 KESEHATAN HEALTH

Tabel 4.2.1 Banyaknya Desa¹/Kelurahan yang Memiliki Sarana Kesehatan Menurut Jenis Sarana Kesehatan di Distrik Tabonji, 2021–2023
Number of Villages¹/Kelurahan Health Facilities by Type of Health Facilities in Tabonji District, 2021–2023

Jenis Sarana Kesehatan Type of Health Facilities	2021 ²	2022 ³	2023 ³
(1)	(2)	(3)	(4)
Rumah Sakit Hospital	0	0	0
Rumah Sakit Bersalin Maternity Hospital	0	0	0
Poliklinik/Balai Pengobatan Polyclinic	0	0	0
Puskesmas Rawat Inap Public Health Center with Inpatient Care	1	1	1
Puskesmas Tanpa Rawat Inap Public Health Center without Inpatient Care	0	0	0
Apotek Pharmacy	0	0	0

Catatan/Note: ¹ Desa pada tabel ini termasuk Unit Permukiman Transmigrasi (UPT) yang masih dibina oleh kementerian terkait/
Villages in this table include Transmigration Settlement Unit which is still fostered by the relevant ministries.

Sumber/Source: ² Badan Pusat Statistik, Pendataan Potensi Desa (Podes)/BPS-Statistics Indonesia, Village Potential Data Collecting

³ ...

05

PERTANIAN
AGRICULTURE

PERTANIAN

Produktivitas Tanaman Pangan

Ubi Kayu 22 Ton/Ha

Ubi Jalar 12 Ton/Ha
Talas 12 Ton/Ha



PENJELASAN TEKNIS

1. Tanaman sayuran dan buah-buahan semusim

Tanaman sayuran semusim adalah tanaman sumber vitamin, garam mineral dan lain-lain yang dikonsumsi dari bagian tanaman yang berupa daun, bunga, buah, dan umbinya, yang berumur kurang dari satu tahun.

Tanaman buah-buahan semusim adalah tanaman sumber vitamin, garam mineral, dan lain-lain yang dikonsumsi dari bagian tanaman yang berupa buah, berumur kurang dari satu tahun, tidak berbentuk pohon/rumpuntetapi menjalar dan berbatang lunak.

2. Tanaman buah-buahan dan sayuran tahunan

Tanaman buah-buahan tahunan adalah tanaman sumber vitamin, garam mineral, dan lain-lain yang dikonsumsi dari bagian tanaman yang berupa buah dan merupakan tanaman tahunan.

Tanaman sayuran tahunan adalah tanaman sumber vitamin, garam mineral, dan lain-lain yang dikonsumsi dari bagian tanaman yang berupa daun dan atau buah yang berumur lebih dari satu tahun.

TECHNICAL NOTES

1. *Seasonal vegetable and fruit plants*

Seasonal vegetable plants are plants which are the sources of vitamin, mineral salt, etc, consumed from the part of the plant in the form of leaf, flower, fruit, and root with the age of less than one year.

Seasonal fruit plants are plants which are the sources of vitamin, mineral salt, etc, consumed from the part of the plant in the form of fruits. These plants are creeps with the age of less than one year.

2. *Annual fruit and vegetable plants*

Annual fruit plants are plants which are the sources of vitamin, contained mineral salt, etc, consumed from the part of plant in the form of fruit and more than one year of age.

Annual vegetable plants are plants which are the sources of vitamin, contained mineral salt, etc, consumed from the part of the plant in the form of vegetable and more than one year of age.

3. Tanaman biofarmaka adalah tanaman yang bermanfaat untuk obat-obatan, kosmetik, dan kesehatan yang dikonsumsi atau digunakan dari bagian-bagian tanaman seperti daun, batang, buah, umbi (rimpang) ataupun akar.
 4. Tanaman hias adalah tanaman yang mempunyai nilai keindahan baik bentuk, warna daun, tajuk maupun bunganya, sering digunakan untuk penghias pekarangan dan lain sebagainya.
 5. Luas panen tanaman hortikultura adalah luas tanaman sayuran, buah-buahan, biofarmaka, dan tanaman hias yang diambil hasilnya/dipanen pada periode pelaporan.
 6. Luas panen untuk tanaman sayuran adalah luas tanaman yang dipanen sekaligus/habis/dibongkar dan luas tanaman yang dipanen berkali-kali (lebih dari satu kali)/belum habis.
3. *Medicinal plants are plants which are useful for medicine. It is consumed from part of the plant such as leaf, flower, fruit, tuber, and root.*
 4. *Ornamental plants are plants which have a beauty value, either in shape, colour of leaf or crown of flower, and they are often used as a yard decorator.*
 5. *Harvested area of horticulture is area which vegetable, fruit, medicinal and ornamental plant of crop harvested during the period of report.*
 6. *Harvested area of vegetables is area of entirely plant harvested/demolished and plant harvested several times/undemolished.*

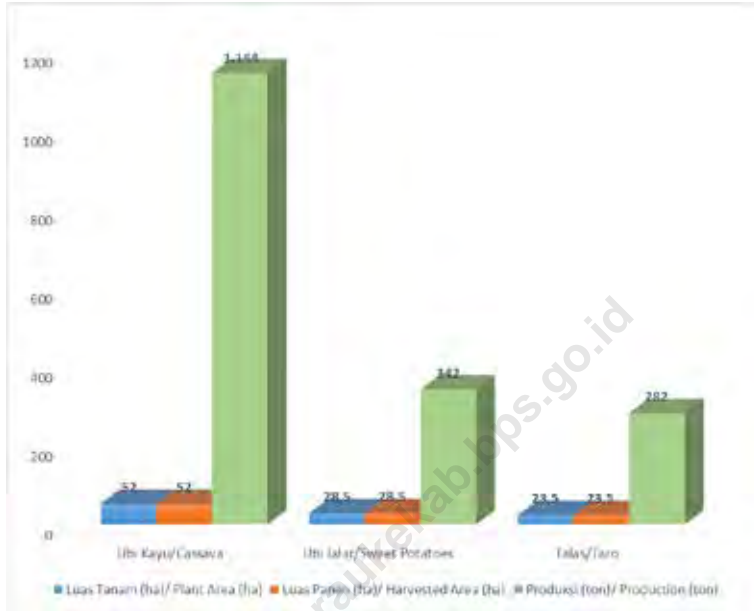
ULASAN

Berdasarkan data dari Dinas Tanaman Pangan Kabupaten Merauke Tahun 2023, produksi tanaman pangan berupa ubi kayu sebesar 1.144 ton, ubi jalar sebesar 342 ton, dan talas sebesar 282 ton.

DESCRIPTION

In 2023, 1,144 tons of cassava, 342 tons of sweet potatoes, and 282 tons of taro were produced as food crops, according to data from the Food Crops Service of Merauke Regency.

<https://meraukekab.bps.go.id>



Sumber/Source : Dinas Tanaman Pangan, Hortikultura dan Perkebunan Kabupaten Merauke/Food Crops Service of Merauke Regency

Gambar 5.1
Figures

Luas Panen, Produksi, dan Produktivitas Padi, Ubi Kayu, dan Ubi Jalar di Distrik Tabonji, 2023
Harvested Area, Production, and Productivity of Paddy in Tabonji District, 2023

Tabel 5.1
Table

Luas Panen Tanaman Sayuran dan Buah-buahan Semusim Menurut Jenis Tanaman di Distrik Tabonji (ha), 2020–2023
Harvested Area of Seasonal Vegetables and Fruits by Kind of Plant in Tabonji District (ha), 2020–2023

Jenis Tanaman <i>Kind of Plants</i>	2020	2021	2022	2023
(1)	(2)	(3)	(4)	(5)
Sayuran/Vegetables:				
Bawang Merah/ <i>Shallots</i>		-	-	-
Cabai Besar/TW/Teropong <i>Chili/Big Chili</i>	-	-
Cabai Keiting <i>Curly Chili</i>	-	-
Cabai Rawit <i>Chili/Cayenne Pepper</i>	0,15	-
Kentang/ <i>Potato</i>	-	-	-	-
Kubis/ <i>Cabbage</i>	-	-	-	-
Tomat/ <i>Tomato</i>	-	2	0,5	-
Bawang Putih/ <i>Garlic</i>	-	-	-	-
Buah–buahan/Fruits:				
...

Catatan/Note: ...

Sumber/Source: Dinas Tanaman Pangan, Hortikultura dan Perkebunan Kabupaten Merauke/Food Crops Service of Merauke Regency

Tabel 5.2
Table

Produksi Tanaman Sayuran dan Buah-buahan Semusim Menurut Jenis Tanaman di Distrik Tabonji (kuintal), 2020–2023
Production of Seasonal Vegetables and Fruits by Kind of Plant in Tabonji District (quintal), 2020–2023

Jenis Tanaman Kind of Plants	2020	2021	2022	2023
(1)	(2)	(3)	(4)	(5)
Sayuran/Vegetables:				
Bawang Merah/Shallots	-	-	-	-
Cabai Besar/TW/Teropong Chili/Big Chili	...	-	-	-
Cabai Keiting Curly Chili	...	-	-	-
Cabai Rawit Chili/Cayenne Pepper	...	-	1	-
Kentang/Potato	-	-	-	-
Kubis/Cabbage	-	-	-	-
Tomat/Tomato	-	8,30	...	-
Bawang Putih/Garlic	-	-	-	-
Buah–buahan/Fruits:				
...

Catatan/Note: ...

Sumber/Source: Dinas Tanaman Pangan, Hortikultura dan Perkebunan Kabupaten Merauke/Food Crops Service of Merauke Regency

Tabel
Table 5.3

**Luas Panen Tanaman Biofarmaka Menurut Jenis Tanaman
di Distrik Tabonji (m²), 2020–2023**
**Harvested Area of Medicinal Plants by Kind of Plant in
Tabonji District (m²), 2020–2023**

Jenis Tanaman Kind of Plants	2020	2021	2022	2023
(1)	(2)	(3)	(4)	(5)
<i>Jahe/Ginger</i>
<i>Laos/Lengkuas/Galanga</i>
<i>Kencur/East Indian Galangal</i>
<i>Kunyit/Turmeric</i>

Catatan/Note: ...

Sumber/Source: Dinas Tanaman Pangan, Hortikultura dan Perkebunan Kabupaten Merauke/Food Crops Service of Merauke Regency

Tabel 5.4 **Produksi Tanaman Biofarmaka Menurut Jenis Tanaman di Distrik Tabonji (kg), 2020–2023**
Production of Medicinal Plants by Kind of Plant in Tabonji District (kg), 2020–2023

Jenis Tanaman Kind of Plants	2020	2021	2022	2023
(1)	(2)	(3)	(4)	(5)
Jahe/ <i>Ginger</i>
Laos/Lengkuas/ <i>Galanga</i>
Kencur/ <i>East Indian Galangal</i>
Kunyit/ <i>Turmeric</i>

Catatan/Note: ...

Sumber/Source: Dinas Tanaman Pangan, Hortikultura dan Perkebunan Kabupaten Merauke/Food Crops Service of Merauke Regency

Tabel
Table 5.5

**Luas Panen Tanaman Hias Menurut Jenis Tanaman di
Distrik Tabonji (m²), 2020–2023**
**Harvested Area of Ornamental Plants by Kind of Plant in
Tabonji District (m²), 2020–2023**

Jenis Tanaman <i>Kind of Plants</i>	2020	2021	2022	2023
(1)	(2)	(3)	(4)	(5)
Anggrek Pot/ <i>Pot Orchid</i>
Anggrek Potong/ <i>Cut Orchid</i>
Krisan/ <i>Chrysantemum</i>
Mawar/ <i>Rose</i>
Sedap Malam/ <i>Tuberose</i>

Catatan/Note: ...

Sumber/Source: Dinas Tanaman Pangan, Hortikultura dan Perkebunan Kabupaten Merauke/Food Crops Service of Merauke Regency

Tabel
Table 5.6

**Produksi Tanaman Hias Menurut Jenis Tanaman di Distrik
Tabonji (tangkai), 2020–2023**
**Production of Ornamental Plants by Kind of Plant in Tabonji
District (stalks), 2020–2023**

Jenis Tanaman <i>Kind of Plants</i>	2020	2021	2022	2023
(1)	(2)	(3)	(4)	(5)
Anggrek Pot/ <i>Pot Orchid</i>
Anggrek Potong/ <i>Cut Orchid</i>
Krisan/ <i>Chrysantemum</i>
Mawar/ <i>Rose</i>
Sedap Malam/ <i>Tuberose</i>

Catatan/*Note*: ...

Sumber/*Source*: Dinas Tanaman Pangan, Hortikultura dan Perkebunan Kabupaten Merauke/*Food Crops Service of Merauke Regency*

Tabel 5.7
Table

Produksi Buah-Buahan dan Sayuran Tahunan Menurut Jenis Tanaman di Distrik Tabonji (kuintal), 2020–2023
Production of Annual Fruits and Vegetables by Kind of Plant in Tabonji District (quintal), 2020–2023

Jenis Tanaman <i>Kind of Plants</i>	2020	2021	2022	2023
(1)	(2)	(3)	(4)	(5)
Buah–Buahan/Fruits:
Mangga/ <i>Mango</i>
Durian/ <i>Durian</i>
Jeruk Siam/ <i>Keprok/Orange/Tangerine</i>
Pisang/ <i>Banana</i>
Pepaya/ <i>Papaya</i>
Salak/ <i>Snakefruit</i>
Sayuran/Vegetables:

Catatan/*Note:* ...

Sumber/*Source:* Dinas Tanaman Pangan, Hortikultura dan Perkebunan Kabupaten Merauke/Food Crops Service of Merauke Regency

DAFTAR PUSTAKA/BIBLIOGRAPHY

- Direktorat Jenderal Hortikultura & Badan Pusat Statistik. 2022. *Pedoman Statistik Pertanian Hortikultura (SPH)*. Jakarta: Kementerian Pertanian.
- Direktorat Statistik Ketahanan Sosial. 2021. *Buku 3: Konsep dan Definisi Podes 2021*. Jakarta: Badan Pusat Statistik.
- Badan Pusat Statistik Kabupaten Merauke. 2024. *Kabupaten Merauke Dalam Angka Tahun 2024*. Merauke: Badan Pusat Statistik.

<https://meraukekab.bps.go.id>

ST 2023
SENSUS PERTANIAN

BerAKHLAK
Berakhlak dalam Pelayanan, Berprestasi dalam Kegiatan,
Hammahala, Loyal, Adipati, Ekalaksono

bangga
melayani
bangsa

DATA

MENCERDASKAN BANGSA
Enlighten The Nation



**Badan Pusat Statistik
Kabupaten Merauke**

Jl. R.E. Martadinata No. 2, Merauke - Papua

Homepage : <http://meraukekab.bps.go.id>

email : bps9401@bps.go.id