

KECAMATAN PANGGARANGAN DALAM ANGKA

Panggarangan Subdistrict in Figures

2023





**KECAMATAN
PANGGARANGAN
DALAM ANGKA**

Panggarangan Subdistrict in Figures

2023

KECAMATAN PANGGARANGAN DALAM ANGKA
Panggarangan Subdistrict in Figures
2023

No. Publikasi/Publication Number: 36020.2330

Katalog /Catalog:1102001.3602020

Ukuran Buku/Book Size: 14,8 cm x 21 cm

Jumlah Halaman/Number of Pages : xxvi + 86 hal/pages

Naskah/Manuscript:

BPS Kabupaten Lebak

BPS-Statistics of Lebak Regency

Penyunting/Editor:

BPS Kabupaten Lebak

BPS-Statistics of Lebak Regency

Desain Kover/Cover Design:

BPS Kabupaten Lebak /BPS-Statistics of Lebak Regency

Ilustrasi Kover/Cover Illustration:

Panorama Kecamatan Panggarangan/ Panggarangan Subdistrict View

Diterbitkan oleh/Published by:

©BPS Kabupaten Lebak/BPS-Statistics of Lebak Regency

Dicetak oleh/Printed by:

CV. Abynet

Dilarang mengumumkan, mendistribusikan, mengomunikasikan, dan/atau menggandakan sebagian atau seluruh isi buku ini untuk tujuan komersil tanpa izin tertulis dari Badan Pusat Statistik Kabupaten Lebak.

Prohibited to announce, distribute, communicate, and/or copy part or all of this book for commercial purpose without permission from BPS-Statistics Indonesia of Lebak Regency.

TIM PENYUSUN/TEAM MEMBERS

Pengarah/Director

Tri Tjahjo Purnomo M.Si

Penanggung Jawab/Persons in Charge

Tri Tjahjo Purnomo M.Si

Penyunting/Editors

Koga Liapari

Pengolah Data dan Penulis Naskah/Data Processor and Writers

Koga Liapari

Penata Letak/Layout Designers

Koga Liapari

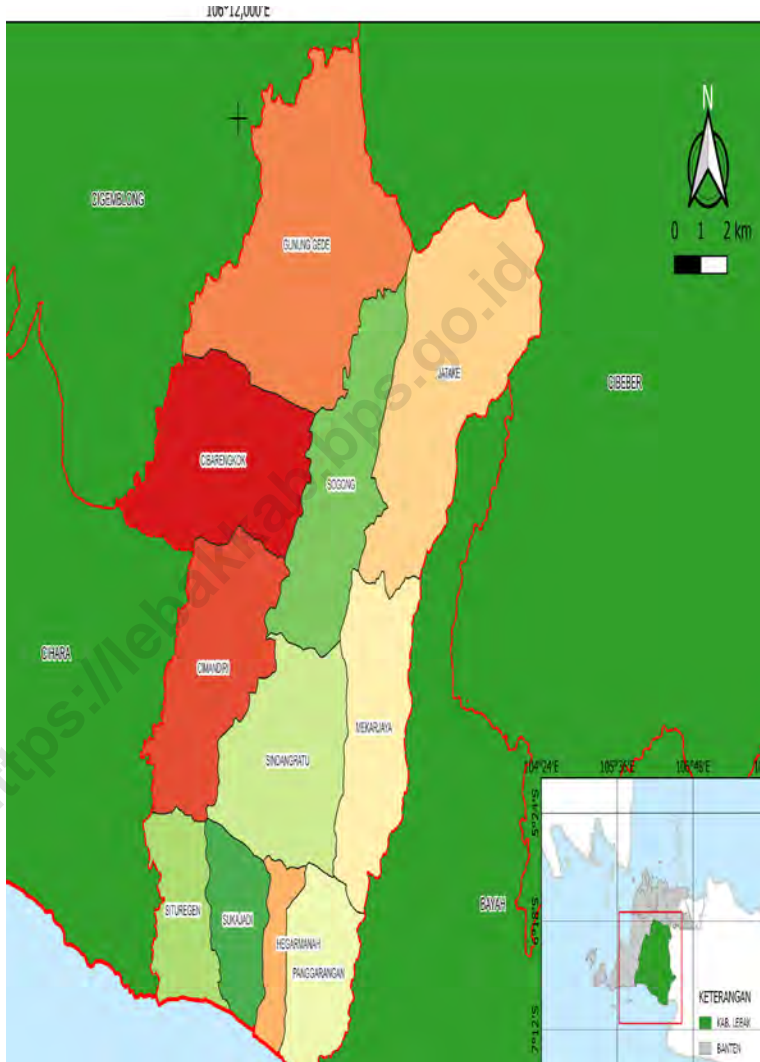
KONTRIBUTOR DATA/DATA CONTRIBUTORS

1. Kementerian Agama/*Ministry of Religious Affair*
2. Kementerian Pendidikan dan Kebudayaan/*Ministry of Education and Culture*
3. Dinas Kependudukan dan Catatan Sipil (Disdukcapil) Kabupaten Lebak /
Civil Registry Service Lebak Regency
4. Badan Pusat Statistik/*BPS-Statistics Indonesia*

<https://lebakkab.bps.go.id>

PETA WILAYAH KECAMATAN PANGGARANGAN

Map of Panggarangan Subdistrict



KEPALA BPS KABUPATEN LEBAK
Chief Statistician of Lebak Regency



Tri Tjahjo Purnomo M.Si



KATA PENGANTAR

Kami panjatkan puji syukur kehadirat Tuhan YME bahwasannya atas berkat dan rahmatNya Publikasi Kecamatan Panggarangan Dalam Angka Tahun 2023 dapat diterbitkan. Adapun publikasi ini merupakan publikasi rutin yang disusun tiap tahun.

Publikasi ini memuat gambaran umum Kecamatan Panggarangan yang menyangkut keadaan Geografis, Pemerintahan, Kependudukan, Pendidikan, Kesehatan dan lain-lain. Informasi yang terdapat dalam publikasi ini kualitasnya tergantung dari ketersediaan data di masing-masing Dinas/UPT yang berada di Wilayah Kecamatan Banajarsari dan aparat desa sebagai responden, namun, kualitas dan kuantitas data senantiasa terus kami tingkatkan, sehingga dari tahun ke tahun data yang dihasilkan dapat lebih baik. Kami sadari bahwa publikasi ini masih jauh dari sempurna, untuk itu, kami mengharapkan saran dan kritik untuk perbaikan publikasi ini di masa mendatang.

Atas kerjasama dan perhatian dari berbagai pihak yang telah mendukung terbitnya publikasi ini, kami haturkan banyak terima kasih, semoga publikasi ini dapat bermanfaat bagi banyak pihak.

Lebak, September 2023
Kepala BPS
Kabupaten Lebak

Tri Tjahjo Purnomo M.Si



PREFACE

We express our gratitude to God that for His blessings and mercy the Panggarangan District Publication in Figures 2023 can be published.

This publication contains an overview of the Panggarangan District concerning the geographical situation, government, population, education, health and others. The quality of the information contained in this publication depends on the availability of data in each Service/UPT located in the District of Banajarsari and village officials as respondents, however, we continue to improve the quality and quantity of data, so that from year to year the data generated can be better. We realize that this publication is still far from perfect, for that, we expect suggestions and criticisms for the improvement of this publication in the future.

For the cooperation and attention of various parties who have supported the publication of this publication, we thank you very much, hopefully this publication can be useful for many parties.

*Lebak, September 2023
Chief Statistician of
Lebak Regency*

Tri Tjahjo Purnomo M.Si

DAFTAR ISI/CONTENTS

	Halaman <i>Page</i>
Kata Pengantar/ <i>Preface</i>	xi
Daftar Isi/ <i>Contents</i>	xiii
Daftar Tabel/ <i>List of Tables</i>	xv
Daftar Gambar/ <i>List of Figures</i>	xxi
Penjelasan Umum/ <i>Explanatory Notes</i>	xxiii
Daftar Singkatan/ <i>List of Abbreviation</i>	xxv
1. Geografi dan Iklim/ <i>Geography and Climate</i>	1
2. Pemerintahan/ <i>Government</i>	9
3. Penduduk/ <i>Population</i>	17
4. Sosial dan Kesejahteraan Rakyat/ <i>Social and Welfare</i>	25
5. Pertanian/ <i>Agriculture</i>	51
6. Pariwisata, Transportasi, dan Komunikasi/ <i>Tourism, Transportation, and Communication</i>	65
7. Perbankan, Koperasi, dan Perdagangan/ <i>Banking, Cooperative, and Trade</i>	77

DAFTAR TABEL/LIST OF TABLES

	Halaman Page
1. GEOGRAFI DAN IKLIM/GEOGRAPHY AND CLIMATE	
1.1 KEADAAN GEOGRAFI GEOGRAPHY CONDITION	
1.1.1 Luas Daerah Menurut Desa di Kecamatan Panggarangan, 2022 <i>Total Area by Villages in Panggarangan Subdistrict, 2022</i>	6
1.1.2 Jarak ke Ibukota Kecamatan dan Ibukota Kabupaten Menurut Desa di Kecamatan Panggarangan (km), 2022 <i>Distance to the Subdistrict Capital and Regency Capital by Villages in Panggarangan Subdistrict (km), 2022</i>	7
2. PEMERINTAHAN/GOVERNMENT	
2.1 WILAYAH ADMINISTRATIF ADMINISTRATIVE AREA	
2.1.1 Jumlah Rukun Warga (RW) dan Rukun Tetangga (RT) Menurut Desa di Kecamatan Panggarangan, 2022 <i>Number of Rukun Warga and Rukun Tetangga by Villages¹ in Panggarangan Subdistrict, 2022</i>	14
2.2 SUMBER DAYA MANUSIA HUMAN RESOURCES	
2.2.1 Jumlah Pegawai Negeri Sipil Menurut Pemerintah Daerah dan Jenis Kelamin, 2022 <i>Number of Civil Servants by Local Government and Sex, 2022</i>	15
2.2.2 Jumlah Pegawai Negeri Sipil Pemerintah Daerah Kecamatan Panggarangan Menurut Tingkat Pendidikan dan Jenis Kelamin, 2022 <i>Number of Civil Servants of Panggarangan District Government by Educational Level and Sex, 2022</i>	16
3. PENDUDUK/POPULATION	
3.1 Penduduk, Distribusi Persentase Penduduk, Kepadatan Penduduk, Rasio Jenis Kelamin Penduduk Menurut Desa di Kecamatan Panggarangan, 2022	

	<i>Population, Percentage Distribution of Population, Population Density, and Population Sex Ratio by Villages in Panggarangan Subdistrict, 2022</i>	22
3.2	Jumlah Penduduk Menurut Kelompok Umur dan Jenis Kelamin di Kecamatan Panggarangan, 2022 <i>Population by Age Groups and Sex in Panggarangan Subdistrict, 2022</i>	24
4.	SOSIAL DAN KESEJAHTERAAN RAKYAT/SOCIAL AND WELFARE	
4.1	PENDIDIKAN	
	EDUCATION	
4.1.1	Banyaknya Desa ¹ yang Memiliki Fasilitas Sekolah Menurut Tingkat Pendidikan di Kecamatan Panggarangan, 2020–2022 <i>Number of Villages¹ Having Educational Facilities by Educational Level in Panggarangan Subdistrict, 2020–2022</i>	30
4.1.2	Jumlah Sekolah Menurut Tingkat Pendidikan di Kecamatan Panggarangan, 2021/2022 dan 2022/2023 <i>Number of Schools by Educational Level in Panggarangan Subdistrict, 2021/2022 and 2022/2023</i>	31
4.1.3	Jumlah Guru Menurut Tingkat Pendidikan di Kecamatan Panggarangan, 2021/2022 dan 2022/2023 <i>Number of Teachers by Educational Level in Panggarangan Subdistrict, 2021/2022 and 2022/2023</i>	32
4.1.4	Jumlah Murid Menurut Tingkat Pendidikan di Kecamatan Panggarangan, 2021/2022 dan 2022/2023 <i>Number of Pupils by Educational Level in Panggarangan Subdistrict, 2021/2022 and 2022/2023</i>	33
4.2	KESEHATAN	
	HEALTH	
4.2.1	Banyaknya Desa ¹ yang Memiliki Sarana Kesehatan Menurut Jenis Sarana Kesehatan di Kecamatan Panggarangan, 2020–2022 <i>Number of Villages¹ Health Facilities by Type of Health Facilities in Panggarangan Subdistrict, 2020–2022</i>	34
4.2.2	Banyaknya Warga Penderita Kekurangan Gizi Menurut Desa di Kecamatan Panggarangan, 2021	

	<i>Number of People with Malnutrition by Villages in Panggarangan Subdistrict, 2021</i>	35
4.3	PERUMAHAN DAN LINGKUNGAN	
	HOUSING AND ENVIRONMENT	
4.3.1	Banyaknya Desa ¹ Menurut Sumber Air Minum Sebagian Besar Keluarga di Kecamatan Panggarangan, 2020–2022 <i>Number of Villages¹ by Drinking Water Source of Majority Family in Panggarangan Subdistrict, 2020–2022</i>	36
4.3.2	Banyaknya Keluarga Menurut Desa dan Jenis Pengguna Listrik di Kecamatan Panggarangan, 2022 <i>Number of Family by Villages and Type of Electricity Consumer in Panggarangan Subdistrict, 2022</i>	37
4.3.3	Banyaknya Desa ¹ Menurut Sumber Penerangan Jalan Utama Desa di Kecamatan Panggarangan, 2020–2022 <i>Number of Villages¹ by Source of Villages's Main Street Illumination in Panggarangan Subdistrict, 2020–2022</i>	38
4.3.4	Banyaknya Desa ¹ Menurut Penggunaan Fasilitas Tempat Buang Air Besar Sebagian Besar Keluarga di Kecamatan Panggarangan, 2020–2022 <i>Number of Villages¹ by Toilet Facility Used by Majority Family in Panggarangan Subdistrict, 2020–2022</i>	39
4.3.5	Banyaknya Desa Menurut Jenis Bahan Bakar untuk Memasak yang Digunakan Sebagian Besar Keluarga di Kecamatan Panggarangan, 2022 <i>Number of Villages by Type of Cooking Fuel Used by Majority Family in Panggarangan Subdistrict, 2022</i>	40
4.4	AGAMA DAN SOSIAL LAINNYA	
	RELIGION AND OTHER SOCIAL AFFAIRS	
4.4.1	Jumlah Tempat Peribadatan Menurut Desa di Kecamatan Panggarangan, 2022 <i>Number of Worship Places by Villages in Panggarangan Subdistrict, 2022</i>	41
4.4.2	Banyaknya Kejadian Bencana Alam Menurut Desa dan Jenis Bencana Alam di Kecamatan Panggarangan, 2021 <i>Number of Natural Disaster Events by Villages and Type of Natural Disaster in Panggarangan Subdistrict, 2021</i>	42

4.4.3	Banyaknya Korban Jiwa Akibat Bencana Alam Menurut Desa dan Jenis Bencana Alam di Kecamatan Panggarangan, 2021 <i>Number of Fatalities Due to Natural Disasters by Villages and Type of Natural Disaster in Panggarangan Subdistrict, 2021</i>	45
4.4.4	Keberadaan Fasilitas/Upaya Antisipasi/Mitigasi Bencana Alam Menurut Desa di Kecamatan Panggarangan, 2022 <i>Existence of Facilities/Efforts for Anticipation/Mitigation of Natural Disasters by Villages by Villages in Panggarangan Subdistrict, 2022</i> ...	48
4.4.5	Banyaknya Desa yang Memiliki Kelompok Kegiatan Olahraga Menurut Jenis Olahraga dan Ketersediaan Fasilitas/Lapangan Olahraga di Kecamatan Panggarangan, 2022 <i>Number of Villages Having Sport Activities Groups by Type of Sport and Availability of Sport Facilities/Fields in Panggarangan Subdistrict, 2022</i>	50
5.	PERTANIAN/AGRICULTURE	
5.1	Luas Panen Tanaman Sayuran dan Buah-buahan Semusim Menurut Jenis Tanaman di Kecamatan Panggarangan (ha), 2019–2022 <i>Harvested Area of Seasonal Vegetables and Fruits by Kind of Plant in Panggarangan Subdistrict (ha), 2019–2022</i>	57
5.2	Produksi Tanaman Sayuran dan Buah-buahan Semusim Menurut Jenis Tanaman di Kecamatan Panggarangan (kuintal), 2019–2022 <i>Production of Seasonal Vegetables and Fruits by Kind of Plant in Panggarangan Subdistrict (quintal), 2019–2022</i>	58
5.3	Luas Panen Tanaman Biofarmaka Menurut Jenis Tanaman di Kecamatan Panggarangan (m ²), 2019–2022 <i>Harvested Area of Medicinal Plants by Kind of Plant in Panggarangan Subdistrict (m²), 2019–2022</i>	59
5.4	Produksi Tanaman Biofarmaka Menurut Jenis Tanaman di Kecamatan Panggarangan (kg), 2019–2022 <i>Production of Medicinal Plants by Kind of Plant in Panggarangan Subdistrict (kg), 2019–2022</i>	60

5.5	Luas Panen Tanaman Hias Menurut Jenis Tanaman di Kecamatan Panggarangan (m ²), 2019–2022 <i>Harvested Area of Ornamental Plants by Kind of Plant in Panggarangan Subdistrict (m²), 2019–2022</i>	61
5.6	Produksi Tanaman Hias Menurut Jenis Tanaman di Kecamatan Panggarangan (tangkai), 2019–2022 <i>Production of Ornamental Plants by Kind of Plant n Panggarangan Subdistrict (stalks), 2019–2022</i>	62
5.7	Produksi Buah-Buahan dan Sayuran Tahunan Menurut Jenis Tanaman di Kecamatan Panggarangan (kuintal), 2019–2022 <i>Production of Annual Fruits and Vegetables by Kind of Plant in Panggarangan Subdistrict (quintal), 2019–2022</i>	63
6.	PARIWISATA, TRANSPORTASI, DAN KOMUNIKASI TOURISM, TRANSPORTATION, AND COMMUNICATION	
6.1	PARIWISATA TOURISM	
6.1.1	Jumlah Sarana Akomodasi Menurut Desa dan Jenis Akomodasi di Kecamatan Panggarangan, 2022 <i>Number of Accomodation Facilities by Villages and Type of Accomodation in Panggarangan Subdistrict, 2022</i>	70
6.2	TRANSPORTASI TRANSPORTATION	
6.2.1	Prasarana dan Sarana Transportasi Antar Desa Menurut Desa di Kecamatan Panggarangan, 2022 <i>Inter-Villages Transportation Infrastructure and Facilities by Villages in Panggarangan Subdistrict, 2022</i>	71
6.3	KOMUNIKASI COMMUNICATION	
6.3.1	Keberadaan Pos/Pos Pembantu/Rumah Pos, Pos Keliling, dan Perusahaan/Agen Jasa Ekspedisi Swasta Menurut Desa di Kecamatan Panggarangan, 2022 <i>Number of Post /Subsidiary of Post , Mobile Portal Service, Private Expedition Service Company by Villages in Panggarangan Subdistrict, 2022</i>	73

6.3.2	Jumlah Menara Telepon seluler dan Operator Layanan Komunikasi Telepon Seluler Menurut Desa di Kecamatan Panggarangan, 2022 <i>Number of Base Transceiver Station (BTS) and Cellular Phone Communication Service Operators by Villages in Panggarangan Subdistrict, 2022</i>	74
6.3.3	Kekuatan Sinyal Telepon Seluler dan Jenis Sinyal Internet Telepon Seluler Menurut Desa di Kecamatan Panggarangan, 2022 <i>The Strength of Cellular Phone Signal by Villages in Panggarangan Subdistrict, 2022</i>	75
7.	PERBANKAN, KOPERASI, DAN PERDAGANGAN/BANKING, COOPERATIVE, AND TRADE	
7.1	Banyaknya Sarana Lembaga Keuangan Bank Menurut Desa dan Jenis Bank di Kecamatan Panggarangan, 2022 <i>Number of Bank by Villages and Type of Bank in Panggarangan Subdistrict, 2022</i>	82
7.2	Banyaknya Koperasi Aktif Menurut Menurut Desa dan Jenis Koperasi di Kecamatan Panggarangan, 2022 <i>Number of Cooperative by Villages and Type of Cooperative in Panggarangan Subdistrict, 2022</i>	83
7.3	Banyaknya Sarana Perdagangan Menurut Desa dan Jenis Sarana Perdagangan di Kecamatan Panggarangan, 2022 <i>Number of Trade Facilities by Villages and Type of Trade Facilities in Panggarangan Subdistrict, 2022</i>	85

DAFTAR GAMBAR/LIST OF FIGURES

	Halaman Page
1.1 Luas Daerah Menurut Desa di Kecamatan Panggarangan, 2022 <i>Total Area by Villages in Panggarangan Subdistrict, 2022</i>	5
2.1 Jumlah Rukun Warga (RW) Dan Rukun Tetangga (RT) Menurut Desa di Kecamatan Panggarangan, 2022 <i>Number of Rukun Warga (RW) And Rukun Tetangga (RT) by Villages in Panggarangan Subdistrict, 2022</i>	13
3.1 Persentase Penduduk Menurut Desa di Kecamatan Panggarangan, 2022 <i>Percentage of Population by Villages in Panggarangan Subdistrict, 2022</i>	21
4.1 Jumlah Murid dan Guru Menurut Tingkat Pendidikan di Kecamatan Panggarangan, 2022/2023 <i>Number of Teachers and Pupils by Educational Level in Panggarangan Subdistrict, 2022/2023</i>	29
5.1 Produksi Tanaman Biofarmaka Menurut Jenis Tanaman di Kecamatan Panggarangan (kg), 2019–2022/ <i>Production of Medicinal Plants by Kind of Plant in Panggarangan Subdistrict (kg),2019–2022</i>	56
6.1 Jumlah Menara Telepon seluler dan Operator Layanan Komunikasi Telepon Seluler Menurut Desa di Kecamatan Panggarangan, 2022 <i>Number of Base Transceiver Station (BTS) and Cellular Phone Communication Service Operators by Villages in Panggarangan Subdistrict, 2022</i>	69

7.1	Banyaknya Sarana Perdagangan Menurut Desa dan Jenis Sarana Perdagangan di Kecamatan Panggarangan, 2022 <i>Number of Trade Facilities by Villages and Type of Trade Facilities in Panggarangan Subdistrict, 2022</i>	81
-----	--	----

<https://lebakkab.bps.go.id>

PENJELASAN UMUM/EXPLANATORY NOTES

Tanda-tanda, satuan-satuan, dan lain-lainnya yang digunakan dalam publikasi ini adalah sebagai berikut:

Symbols, measurement units, and acronyms which are used in this publication, are as follows:

1. TANDA-TANDA/SYMBOLS

Data tidak tersedia/ <i>Data not available</i>	: ...
Tidak ada atau nol / <i>Null or zero</i>	: -
Data dapat diabaikan/ <i>Data negligible</i>	: 0
Tanda decimal/ <i>Decimal point</i>	: ,
Data tidak dapat ditampilkan/ <i>Not applicable</i>	: NA
Angka estimasi/ <i>Estimated figures</i>	: e
Angka diperbaiki/ <i>Revised figures</i>	: r
Angka sementara/ <i>Preliminary figures</i>	: x
Angka sangat sementara/ <i>Very preliminary figures</i>	: xx
Angka sangat sangat sementara/ <i>Very very preliminary figures</i>	: xxx

2. SATUAN/UNITS

barel/ <i>barrel</i>	: 158,99 liter/ <i>litres</i> = 1/6,2898 m ³
hektar (ha)/ <i>hectare (ha)</i>	: 10 000 m ²
kilometer (km)/ <i>kilometres (km)</i>	: 1 000 meter/ <i>meters (m)</i>
knot/ <i>knot</i>	: 1,8523 km/jam (<i>km/hour</i>)
kuintal/ <i>quintal</i>	: 100 kg
KWh	: 1 000 Watt hour
MWh	: 1 000 KWh
liter (untuk beras)/ <i>litre (for rice)</i>	: 0,80 kg
MMSCF	: 1/35,3 m ³
metrik ton (m.ton)/ <i>metric ton (m. ton)</i>	: 0,98421 long ton = 1 000 kg
ons/ <i>ounce</i>	: 28,31 gram/ <i>grams</i>
ton	: 1 000 kg

Satuan lain: buah, dus, butir, helai/lembar, kaleng, batang, pulsa, ton kilometer (ton-km), jam, menit, persen (%).

Other units: unit, pack, pieces, sheet, tin, pulse, ton-kilometres(ton-km), hour, minute, percent (%).

Perbedaan angka di belakang koma disebabkan oleh pembulatan angka.
The difference in decimal numbers is caused by rounding.

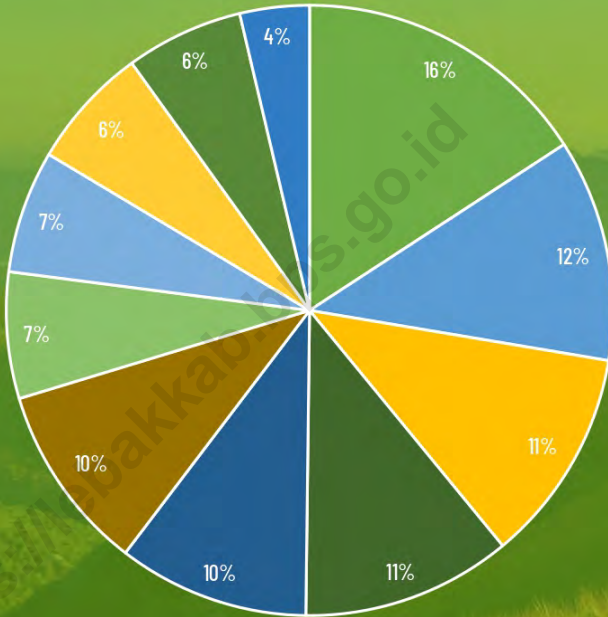
DAFTAR SINGKATAN/LIST OF ABBREVIATION

SI	: Stasiun Iklim/ <i>Climate Station</i>
SMPK	: Stasiun Meterologi Pertanian Khusus/ <i>Special Agricultural Meteorological Station</i>
t.t	: Tempat tidur/ <i>Bed</i>
BCG	: Bacillus Calmette Guerin
DPT	: Difteri, Pertusis, Tetanus/ <i>Diphtheria, Tetanus, and Pertussis</i>
TT	: Tetanus Toxoid
IOT	: Industri Obat Tradisional/ <i>Traditional Medicine Industry</i>
IKOT	: Industri Kecil Obat Tradisional/ <i>Traditional Medicine Small Industry</i>
Alkes	: Alat kesehatan/ <i>Health Kits</i>
PKRT	: Perbekalan Kesehatan Rumah tangga/ <i>Household Health Logistics</i>
Kompl	: Komplemen/ <i>Complement</i>
IRTP	: Industri Pangan Produksi Rumah Tangga/ <i>Foods Home Industry</i>
PBF	: Pedagang Besar Farmasi/ <i>Pharmacy Whole-seller</i>
GFK	: Gudang Farmasi Kab/Kota/Regency/ <i>Municipality Pharmacy Warehouse</i>
RB	: Rumah Bersalin/ <i>Delivery House</i>
Pustu	: Puskesmas pembantu/ <i>Auxiliary Public Health Center</i>
BP	: Balai Pengobatan/ <i>Polyclinic</i>
TPS	: Tempat Pembuangan Sampah Sementara / <i>landfill</i>
Jamkesmas	: Jaminan kesehatan masyarakat miskin/ <i>Poor public health insurance</i>
PJKMU	: Program Jaminan Kesehatan Masyarakat Umum/ <i>General Public Health Insurance Program</i>
SIUP	: Surat Ijin Usaha Perdagangan/ <i>Trading Permission Letter</i>
TDP	: Tanda Daftar Perusahaan/ <i>Company Registration Identity</i>
API	: Angka Pengenal Importir/ <i>Importer's Identity Number</i>

GEOGRFAFI DAN IKLIM GEOGRAPHY AND CLIMATE

01

Persentase Luas Daerah Desa di Kecamatan Panggarangan Tahun 2022
Percentage of Village Total Area in Panggarangan Subdistrict in 2022



- | | | | |
|---------------------------------------|------------------------------------|-------------------------------------|------------------------------------|
| <input type="checkbox"/> Gunung gede | <input type="checkbox"/> Cimandiri | <input type="checkbox"/> Cibarengok | <input type="checkbox"/> Sukajadi |
| <input type="checkbox"/> Sindangratu | <input type="checkbox"/> Sogong | <input type="checkbox"/> Jatake | <input type="checkbox"/> Mekarjaya |
| <input type="checkbox"/> Panggarangan | <input type="checkbox"/> Situregen | <input type="checkbox"/> Hegarmanah | |

Desa Gunung Gede merupakan desa paling luas dengan luas wilayah 25,89 km² diikuti oleh Desa Cimandiri dan Cibarengok. Desa lainnya memiliki luas wilayah di bawah 11,3 km². Desa paling kecil adalah Desa Hegarmanah dengan luas wilayah 6,05 km².

Gunung Gede Village is the largest village with an area of 25,89 km² followed by Cimandiri and Cibarengok Village. Other villages have areas under 11,3 km². The smallest village is Hegarmanah Village with an area of 6,05 km².

PENJELASAN TEKNIS

1 Topografi adalah keadaan muka bumi pada suatu kawasan atau daerah.

- a. Puncak adalah bagian paling atas gunung/pegunungan.
- b. Lereng adalah bagian dari gunung/pegunungan/bukit yang letaknya di antara puncak sampai lembah.
- c. Lembah adalah daerah rendah diantara dua gunung/pegunungan atau daerah yang mempunyai kedudukan lebih rendah dibandingkan daerah sekitarnya. Lembah di daerah pegunungan lipatan sering disebut sinklin. Lembah di daerah pegunungan patahan disebut graben atau slenk. Sedangkan lembah di daerah .
- d. yang bergunung-gunung disebut lembah antar pegunungan.

2. Dataran adalah bagian atau sisi bidang tanah yang tampak datar, rata, dan membentang.

TECHNICAL NOTES

1. *Topography is the state of the earth in a certain area or region.*

- a. *Peak is the highest part of mount/ mountain.*
- b. *Slope is part of the mount/ mountain/hill which lies between the peak to the valley.*
- c. *Valley is a low area between two mounts/mountains or area that have a position lower than the surrounding*
- d. *areas. Valley in mountainous area is often called syncline. Valley in a mountainous area is called graben fault or slenk. While the valley in the mountainous area is called the valley between the mountains*

2. *Flat is a part or side of parcels of land that looked plane, flat, and stretches*

ULASAN

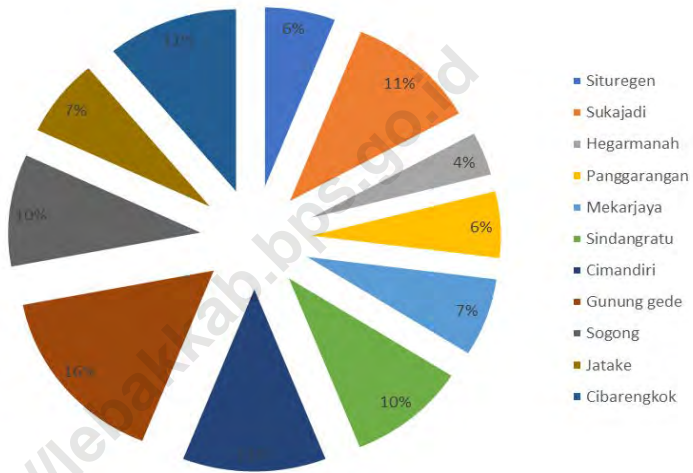
Kecamatan Panggarangan secara geografis terletak di bagian selatan Kabupaten Lebak jarak tempuh dari Ibukota Kabupaten Lebak sekitar 118 km, dengan bentuk topografi pada umumnya merupakan dataran tinggi yang memiliki ketinggian rata-rata dari 5 - 596 meter diatas permukaan laut (mdpl). Secara astronomis, wilayah Kecamatan Panggarangan terletak pada 06005'05" -06054'15" Lintang Selatan dan 106019'10"-106026'05" Bujur Timur, sehingga memiliki luas sebesar 163,36 km², atau sekitar 5,04 persen dari luas wilayah Kabupaten Lebak. Adapun batas-batas wilayah Kecamatan Panggarangan sebagai berikut ; Sebelah Selatan : Samudera Indonesia, Sebelah Utara : Kecamatan Cigemblong, Sebelah Barat : Kecamatan Cihara dan , Sebelah Timur : Kecamatan Bayah.

DESCRIPTION

Panggarangan District is geographically located in the southern part of Lebak Regency, the distance from the Lebak Regency Capital is about 118 km, with the topography in general being a plateau with an average height of 5 - 596 meters above sea level (masl). Astronomically, the Panggarangan District is located at 06005'05"-06054'15" South Latitude and 106019'10"-106026'05" East Longitude, so it has an area of 163.36 km², or about 5.04 percent of the total area of Lebak Regency. The boundaries of the Panggarangan District are as follows; To the south: the Indonesian Ocean, to the north: Cigemblong sub-district, to the west: Cihara sub-district, and to the east: Bayah sub-district.

Gambar 1.1
Figures

Luas Daerah Menurut Desa di Kecamatan Panggarangan, 2022
Total Area by Villages in Panggarangan Subdistrict, 2022



Sumber/Source: Kantor Kecamatan Panggarangan/ Panggarangan Subdistrict Office

1.1 KEADAAN GEOGRAFI GEOGRAPHY CONDITION

Tabel 1.1.1 Luas Daerah Menurut Desa di Kecamatan Panggarangan, 2022
Table Total Area by Villages in Panggarangan Subdistrict, 2022

Desa Village	Luas Total Area (km ² /sq.km)	Persentase terhadap Luas Kecamatan Percentage to Subdistrict Area
(1)	(2)	(3)
Situregen	10,23	6
Sukajadi	18,27	11
Hegarmanah	6,05	4
Panggarangan	10,61	6
Mekarjaya	10,63	7
Sindangratu	16,65	10
Cimandiri	19,25	12
Gunung gede	25,89	16
Sogong	16,25	10
Jatake	10,94	7
Cibarengkok	18,59	11
Kecamatan Panggarangan	163,36	100

Sumber/Source: Kantor Kecamatan Panggarangan/ Panggarangan Subdistrict Office

Tabel 1.1.2
Table

Jarak ke Ibukota Kecamatan dan Ibukota Kabupaten/Kota Menurut Desa di Kecamatan Panggarangan (km), 2022
Distance to the Subdistrict Capital and Regency/Municipal Capital by Villages in Panggarangan Subdistrict (km), 2022

Desa Village	Jarak ke Ibukota Kecamatan <i>Distance to Subdistrict Capital</i>	Jarak ke Ibukota Kabupaten/ Kota <i>Distance to Regency/Municipal Capital</i>
(1)	(2)	(3)
Situregen	1	116
Sukajadi	2	94
Hegarmanah	3	121
Panggarangan	6	100
Mekarjaya	10	127
Sindangratu	8	100
Cimandiri	7	100
Gunung gede	22	99
Sogong	15	116
Jatake	24	141
Cibarengkok	15	135

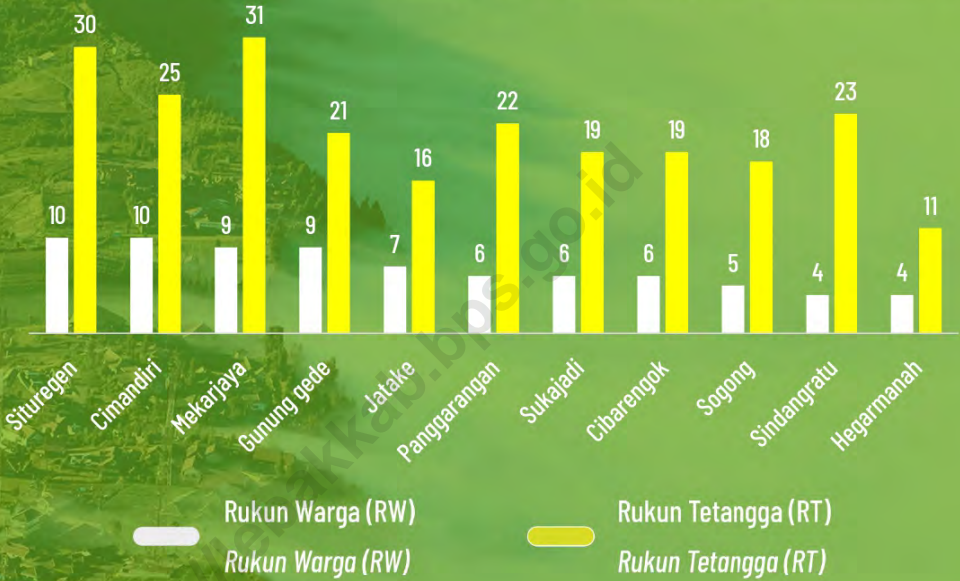
Sumber/Source: Kantor Kecamatan Panggarangan/ Panggarangan Subdistrict Office

PEMERINTAHAN GOVERNMENT

02

Jumlah RT dan RW Menurut Desa di Kecamatan Panggarangan Tahun 2022

Number of Rukun Warga and Rukun Tetangga by Village in Panggarangan Subdistrict in 2022



Desa Situregen dan Cimandiri memiliki jumlah RW paling banyak di Kec. Panggarangan, namun Desa Mekarjaya memiliki jumlah RT paling banyak.

Situregen and Cimandiri Village has the largest number of RWs in the Panggarangan Subdistrict, but Mekarjaya Village has the largest number of RTs.



PENJELASAN TEKNIS

1. Pemerintah adalah suatu sistem yang mengatur segala kegiatan masyarakat dalam suatu daerah/ wilayah/Negara yang meliputi segala aspek kehidupan berdasarkan norma-norma tertentu.
2. Kabupaten Lebak sebagai salah satu Kabupaten di Provinsi Banten, mempunyai sistem pemerintahan yang sama dengan kabupaten-Kabupaten lainnya. Unit pemerintahan di bawah kabupaten adalah kecamatan. Sedangkan kecamatan terbagi habis dalam beberapa Desa.

TECHNICAL NOTES

1. *Government is a system that regulates all community activities in an area/region/ country which covers all aspects of life based on certain norms.*
2. *Lebak Regency, as one of the regencies in Banten Province, has the same government system as other regencies. The government unit below the district is the sub-district. Meanwhile, the sub-district is divided into several sub-districts.*

ULASAN

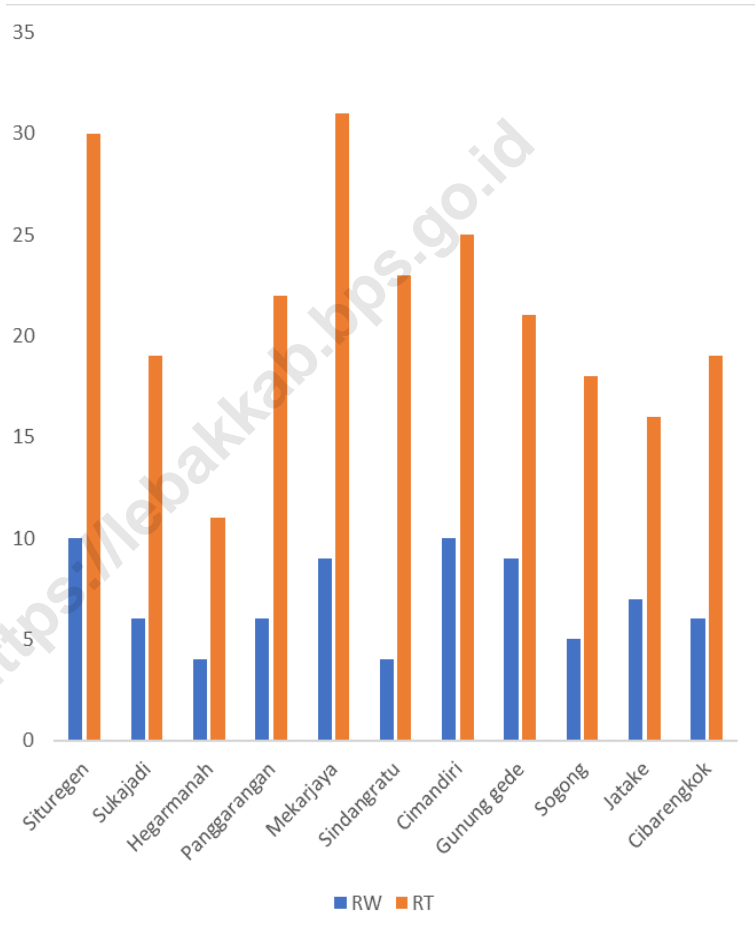
Kecamatan Panggarangan dipimpin oleh seorang Camat yang berkedudukan di bawah dan bertanggung jawab kepada Bupati melalui Sekretaris Kabupaten. Wilayah kerja kecamatan terbagi habis menjadi 11 desa yang masing-masing dipimpin oleh seorang Kepala Desa yang berkedudukan di bawah dan bertanggung jawab kepada Bupati melalui Camat. Di desa terdapat Rukun Warga (RW) dan Rukun Tetangga (RT) merupakan bentuk partisipasi masyarakat dalam mendukung pelaksanaan pemerintahan di desa, dimana pembentukannya dilakukan atas inisiatif masyarakat sendiri

DESCRIPTION

Panggarangan District is led by a Sub-District Officer who ranks below and is responsible to the Regent through the District Secretary. The working area of the sub-district is divided into 11 villages, each of which is led by a Village Head who ranks below and is responsible to the Regent through the sub-district. In the village there are Rukun Warga (RW) and Rukun Tetangga (RT) which are a form of community participation in supporting the implementation of government in the village, where the formation is done on the initiative of the community itself

Gambar 2.1
Figures

**Jumlah Rukun Warga (RW) dan Rukun Tetangga (RT)
Menurut Desa di Kecamatan Panggarangan, 2022**
*Number of Rukun Warga and Rukun Tetangga by
Villages¹ in Panggarangan Subdistrict, 2022*



Sumber/Source : Kantor Kecamatan Panggarangan/ Panggarangan Subdistrict Office

2.1 WILAYAH ADMINISTRATIF ADMINISTRATIVE AREA

Tabel 2.1.1 Jumlah Rukun Warga (RW) dan Rukun Tetangga (RT) Menurut Desa di Kecamatan Panggarangan, 2022
Table *Number of Rukun Warga and Rukun Tetangga by Villages' in Panggarangan Subdistrict, 2022*

Desa Village	Rukun Warga (RW) Rukun Warga	Rukun Tetangga (RT) Rukun Tetangga
(1)	(2)	(3)
Situregen	10	30
Sukajadi	6	19
Hegarmanah	4	11
Panggarangan	6	22
Mekarjaya	9	31
Sindangratu	4	23
Cimandiri	10	25
Gunung gede	9	21
Sogong	5	18
Jatake	7	16
Cibarengkok	6	19
Kecamatan Panggarangan		

Sumber/Source : Kantor Kecamatan Panggarangan/ Panggarangan Subdistrict Office

2.2 SUMBER DAYA MANUSIA HUMAN RESOURCES

Tabel 2.2.1 Jumlah Pegawai Negeri Sipil Menurut Pemerintah Daerah dan Jenis Kelamin, 2022
Table *Number of Civil Servants by Local Government and Sex, 2022*

Pemerintah Daerah <i>Local Government</i>	Laki-Laki <i>Male</i>	Perempuan <i>Female</i>	Jumlah <i>Total</i>
(1)	(2)	(3)	(4)
Pemerintah Daerah Kecamatan Panggarangan	7	1	8
Pemerintah Daerah Desa Situregen	-	-	-
Pemerintah Daerah Desa Sukajadi	-	-	-
Pemerintah Daerah Desa Hegarmanah	-	-	-
Pemerintah Daerah Desa Panggarangan	-	-	-
Pemerintah Daerah Desa Mekarjaya	-	-	-
Pemerintah Daerah Desa Sindangratu	-	-	-
Pemerintah Daerah Desa Cimandiri	-	-	-
Pemerintah Daerah Desa Gunung Gede	-	-	-
Pemerintah Daerah Desa Sogong	-	-	-
Pemerintah Daerah Desa Jatake	-	-	-
Pemerintah Daerah Desa Cibarengkok	-	-	-

Sumber/Source : Kantor Kecamatan Panggarangan/ Panggarangan Subdistrict Office

Tabel 2.2.2
Table

**Jumlah Pegawai Negeri Sipil Pemerintah Daerah
Kecamatan Panggarangan Menurut Tingkat Pendidikan
dan Jenis Kelamin, 2022**
**Number of Civil Servants of Panggarangan District
Government by Educational Level and Sex, 2022**

Tingkat Pendidikan <i>Educational Level</i>	Laki-Laki <i>Male</i>	Perempuan <i>Female</i>	Jumlah <i>Total</i>
(1)	(2)	(3)	(4)
Sekolah Dasar (SD) <i>Primary School</i>	-	-	-
SMP/Sederajat <i>Junior High School</i>	-	-	-
SMA/Sederajat <i>Senior High School</i>	3	-	3
Diploma I/Akta I <i>Diploma I/Akta I</i>	-	-	-
Diploma II/Akta II <i>Diploma II/Akta II</i>	-	-	-
Diploma III/Akta III <i>Diploma III/Akta III</i>	-	-	-
Diploma IV/Akta IV <i>Diploma IV/Akta IV</i>	-	-	-
S1/Sarjana <i>Under Graduate/Bachelor</i>	3	1	4
S2/Pasca Sarjana <i>Graduate</i>	1	-	1
S3/Doktor/Ph.D <i>Post Graduate</i>	-	-	-
Jumlah/Total			

Sumber/Source : Kantor Kecamatan Panggarangan/ Panggarangan Subdistrict Office

PENDUDUK POPULATION

03

Jumlah Penduduk Menurut Kelompok Umur dan Jenis Kelamin di Kecamatan Panggarangan Tahun 2022
Number of Population According to Age Group and Gender in Panggarangan Subdistrict in 2022



Jumlah penduduk laki-laki lebih besar dibandingkan jumlah penduduk perempuan. Kelompok umur yang paling banyak ada pada usia 5-9 tahun diikuti dengan 10-14 dan 20-24 tahun.

The number of male residents is greater than the number of female residents. The most common age group is 5-9 years old, followed by 10-14 and 20-24 years old.

PENJELASAN TEKNIS

1. Sumber utama data kependudukan adalah Registrasi penduduk di Disdukcapil.
2. Kepadatan penduduk adalah rasio banyaknya penduduk per kilometer persegi.
3. Rasio jenis kelamin adalah perbandingan antara penduduk laki-laki dan penduduk perempuan pada suatu wilayah dan waktu tertentu. Biasanya dinyatakan dengan banyaknya penduduk laki-laki untuk 100 penduduk perempuan.

TECHNICAL NOTES

1. *The main source of demographic data is population registration.*
2. *population growth within a specified period. Population density is ratio of population per square kilometer.*
3. *Sex ratio is the ratio of males population to females population in a given area and time, usually expressed as the number of males for every 100 females.*

ULASAN

Penduduk Kecamatan Panggarangan pada tahun 2022 berjumlah 41.582 jiwa, terdiri dari 21.234 laki-laki dan 20.438 perempuan. Desa Situregen memiliki jumlah penduduk terbanyak di Kecamatan Panggarangan, yaitu berjumlah 5.352 jiwa. Sementara itu Desa Hegarmanah memiliki jumlah penduduk yang paling sedikit yaitu 2.061 jiwa.

Secara rata-rata kepadatan penduduk di Kecamatan Panggarangan pada tahun 2022 adalah 254,54 jiwa per km². Sementara itu dilihat menurut desa, Desa Situregen menjadi desa terpadat di Kecamatan Panggarangan. Kepadatan penduduk Desa Situregen pada tahun 2022 sebesar 523,17 jiwa per km².

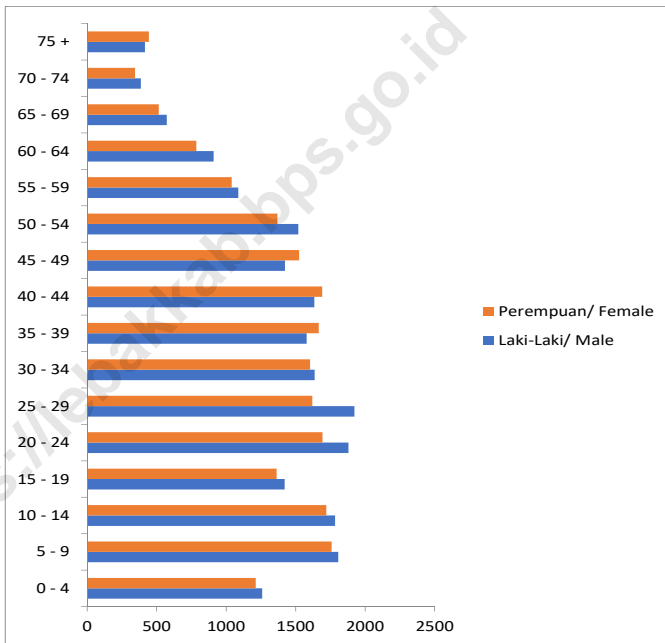
DESCRIPTION

The population of Panggarangan District in 2022 will be 41,582 people, consisting of 21,234 men and 20,438 women. Situregen Village has the largest population in Panggarangan District, namely 5,352 people. Meanwhile, Hegarmanah Village has the smallest population, namely 2,061 people.

The average population density in Panggarangan District in 2022 is 254.54 people per km². Meanwhile, seen by village, Situregen Village is the most populous village in Panggarangan District. The population density of Situregen Village in 2022 will be 523.17 people per km².

Gambar 3.1
Figures

Jumlah Penduduk Menurut Kelompok Umur dan Jenis Kelamin di Kecamatan Panggarangan, 2022
Population by Age Groups and Sex in Panggarangan Subdistrict, 2022



Sumber/Source : Dinas Kependudukan dan Catatan Sipil (Disdukcapil) Kabupaten Lebak / Civil Registry Service Lebak Regency

Tabel 3.1
Table

Penduduk, Distribusi Persentase Penduduk, Kepadatan Penduduk, Rasio Jenis Kelamin Penduduk Menurut Desa di Kecamatan Panggarangan, 2022
Population, Percentage Distribution of Population, Population Density, and Population Sex Ratio by Villages in Panggarangan Subdistrict, 2022

Desa Village	Penduduk/Population		
	Laki-Laki/Male	Perempuan/Female	Jumlah/Total
(1)	(2)	(3)	(4)
Situregen	2 664	2 688	5 352
Sukajadi	1 779	1 768	3 547
Hegarmanah	1 033	1 028	2 061
Panggarangan	2 222	2 228	4 450
Mekarjaya	2 496	2 363	4 859
Sindangratu	2 453	2 362	4 815
Cimandiri	2 311	2 166	4 477
Gunung gede	1 641	1 493	3 134
Sogong	1 457	1 301	2 758
Jatake	1 662	1 606	3 268
Cibarengkok	1 516	1 345	2 861
Kecamatan Panggarangan	21 234	20 348	41 582

Lanjutan Tabel/*Continued Table 3.1*

Desa Village	Persentase Penduduk Percentage of Total Population	Kepadatan Penduduk (per Km²) Population Density per sq.km	Rasio Jenis Kelamin Penduduk Population Sex Ratio
(1)	(5)	(6)	(7)
Situregen	12,87	523,17	99,11
Sukajadi	8,53	194,14	100,62
Hegarmah	4,96	340,66	100,49
Panggarangan	10,70	419,42	99,73
Mekarjaya	11,69	457,10	105,63
Sindangratu	11,58	289,19	103,85
Cimandiri	10,77	232,57	106,69
Gunung gede	7,54	121,05	109,91
Sogong	6,63	169,72	111,99
Jatake	7,86	298,72	103,49
Cibarengkok	6,88	153,90	112,71
Kecamatan Panggarangan	100,00	254,54	104,35

Catatan/Note: ...

Sumber/Source: BPS Kabupaten Lebak / *Statistics Of Lebak Regency*

Tabel 3.2
Table

Jumlah Penduduk Menurut Kelompok Umur dan Jenis Kelamin di Kecamatan Panggarangan, 2022
Population by Age Groups and Sex in Panggarangan Subdistrict, 2022

Kelompok Umur <i>Age Groups</i>	Jenis Kelamin/Sex		
	Laki-Laki <i>Male</i>	Perempuan <i>Female</i>	Jumlah <i>Total</i>
(1)	(2)	(3)	(4)
0 - 4	1 259	1 213	2 472
5 - 9	1 806	1 759	3 565
10 - 14	1 784	1 720	3 504
15 - 19	1 421	1 363	2 784
20 - 24	1 880	1 693	3 573
25 - 29	1 923	1 619	3 542
30 - 34	1 637	1 604	3 241
35 - 39	1 579	1 666	3 245
40 - 44	1 634	1 691	3 325
45 - 49	1 423	1 524	2 947
50 - 54	1 519	1 369	2 888
55 - 59	1 087	1 040	2 127
60 - 64	909	785	1 694
65 - 69	572	515	1 087
70 - 74	386	344	730
75 +	415	443	858
Kecamatan Panggarangan	21 234	20 348	41 582

Catatan/Note: ...

Sumber/Source: Dinas Kependudukan dan Catatan Sipil (Disdukcapil) Kabupaten Lebak / Civil Registry Service Lebak Regency

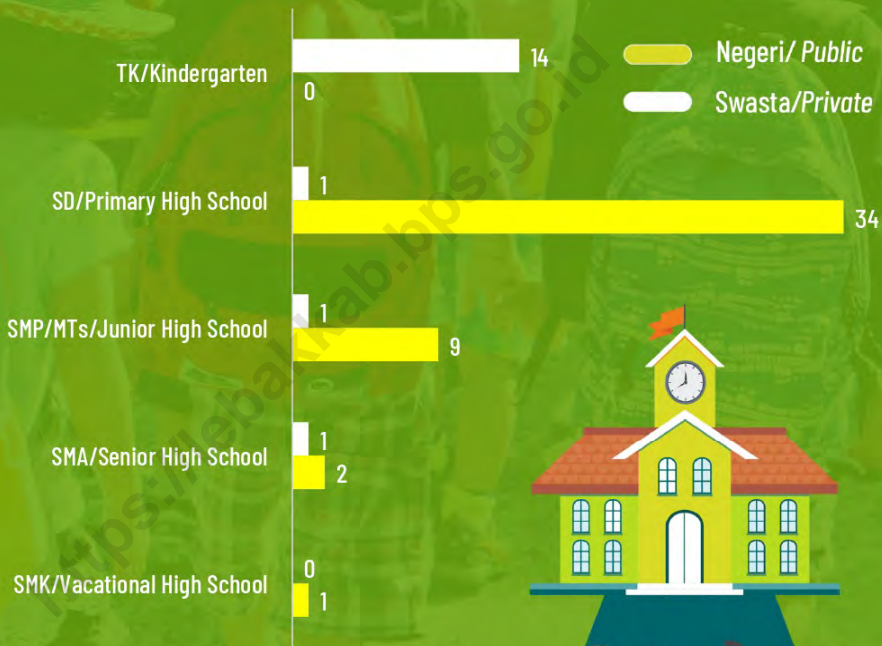
SOSIAL DAN KESEJAHTERAAN RAKYAT

SOCIAL AND WELFARE

04

Jumlah Sekolah Menurut Tingkat Pendidikan di Kecamatan Panggarangan
Tahun Ajaran 2022/2023*

*Number of Schools According to Education Level in Panggarangan Subdistrict
for Academic Year 2022/2023**



*) belum dengan sekolah dibawah Kementerian Agama

*) not yet with schools under the Ministry of Religion

Jumlah sekolah paling banyak di Kecamatan Panggarangan pada tingkat pendidikan SD Negeri. Tingkat pendidikan TK lebih banyak sekolah swasta daripada sekolah negeri, sedangkan tingkat pendidikan SD, SMP, SMA, dan SMK lebih banyak sekolah negeri daripada sekolah swasta.

The largest number of schools in Panggarangan Subdistrict is at the public primary high school education level. The kindergarten education level is mostly private schools, while the primary, junior, senior, an vocational high school education levels are mostly public schools.

PENJELASAN TEKNIS

1. Jenjang Pendidikan Formal terdiri atas pendidikan dasar, pendidikan menengah, dan pendidikan tinggi. Jenis pendidikan yang diajarkan mencakup pendidikan umum, kejuruan, akademik, profesi, vokasi, keagamaan, dan khusus.
2. Pendidikan Dasar berbentuk Sekolah Dasar (SD) dan Madrasah Ibtidaiyah (MI) atau bentuk lain yang sederajat serta Sekolah Menengah Pertama (SMP) dan Madrasah Tsanawiyah (MTs), atau bentuk lain yang sederajat.
3. Pendidikan Menengah berbentuk Sekolah Menengah Atas (SMA), Madrasah Aliyah (MA), Sekolah Menengah Kejuruan (SMK), dan Madrasah Aliyah Kejuruan (MAK), atau bentuk lain yang sederajat

TECHNICAL NOTES

1. *The Formal Education Level consists of primary education, secondary education, and high education. The kind of education that taught consists of general education, vocational, academic, professional, religious, and specific education.*
2. *The Primary Education consists of Elementary School and Islamic Elementary School or other equivalent forms and Junior High School and MTs, or other equivalent forms.*
3. *The Secondary Education consists of the senior high school, MA, Vocational School, and Vocational Madrasah Aliyah, or other equivalent forms.*

ULASAN

Dari 11 desa yang ada di Kecamatan Panggarangan, seluruhnya telah memiliki fasilitas sekolah dasar. Jumlah sekolah dasar baik negeri maupun swasta yang ada di Kecamatan Panggarangan pada tahun 2022 berjumlah 35 sekolah. Sementara itu untuk Sekolah Menengah Pertama (SMP) ada 1 (satu) sekolah. Sedangkan untuk Sekolah Menengah Atas (SMA) dan Sekolah Menengah Kejuruan (SMK) masing-masing berjumlah 4 (empat) sekolah SMA dan 2 (dua) SMK.

Sarana Kesehatan yang ada di Kecamatan Panggarangan hanya meliputi Puskesmas Rawat Inap satu Puskesmas.

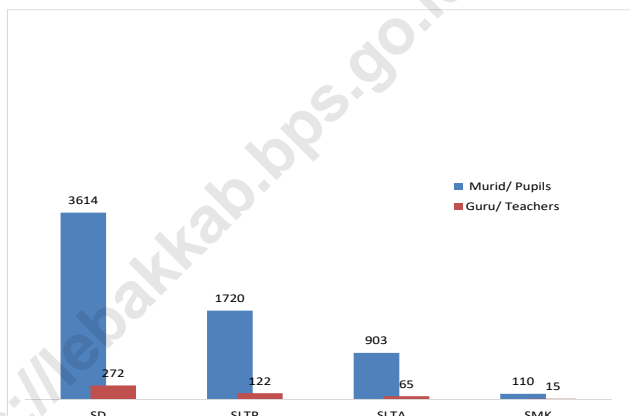
DESCRIPTION

The 11 villages in Panggarangan District, all have elementary school facilities. The number of elementary schools, both public and private, in Panggarangan District in 2022 will be 35 schools. Meanwhile, for Junior High Schools (SMP) there are 10 (ten) schools. Meanwhile, there are 3 (three) schools each for Senior High Schools (SMA) and 1 (one) Vocational High Schools (SMK).

Health facilities in Panggarangan District include Inpatient Health Centers, there is only one Community Health Center available.

Gambar 4.1
Figures

Jumlah Guru dan Murid di Kecamatan Panggarangan, 2022/2023
Number of Teachers and Pupils in Panggarangan Subdistrict, 2022/2023



Sumber/Source: Kantor Kecamatan Panggarangan/ Panggarangan Subdistrict Office

4.1 PENDIDIKAN EDUCATION

Tabel 4.1.1 Banyaknya Desa¹ yang Memiliki Fasilitas Sekolah Menurut Tingkat Pendidikan di Kecamatan Panggarangan, 2020–2022
Number of Villages¹ Having Educational Facilities by Educational Level in Panggarangan Subdistrict, 2020–2022

Tingkat Pendidikan Educational Level	2020 ²	2021 ²	2022 ³
(1)	(2)	(3)	(4)
Sekolah Dasar (SD) Primary School	11	11	11
Madrasah Ibtidaiyah (MI) Madrasah Ibtidaiyah	5	5	5
Sekolah Menengah Pertama (SMP) Junior High School	8	8	8
Madrasah Tsanawiyah (MTs) Madrasah Tsanawiyah (MTs)	4	4	4
Sekolah Menengah Atas (SMA) Senior High School	4	4	4
Sekolah Menengah Kejuruan (SMK) Vocational High School	2	2	2
Madrasah Aliyah (MA) Madrasah Aliyah	2	2	2
Akademi/Perguruan Tinggi Academy/University	1	1	1

Catatan/Note: ¹ Desa pada tabel ini termasuk Unit Permukiman Transmigrasi (UPT) yang masih dibina oleh kementerian terkait/
Villages in this table include Transmigration Settlement Unit which is still fostered by the relevant ministries.

Sumber/Source: ² Badan Pusat Statistik, Pendataan Potensi Desa (Podes)/BPS–Statistics Indonesia, Village Potential Data Collecting

³ Kantor Kecamatan Panggarangan/ Panggarangan Subdistrict Office

Tabel 4.1.2
Table

Jumlah Sekolah Menurut Tingkat Pendidikan di Kecamatan Panggarangan, 2021/2022 dan 2022/2023
Number of Schools by Educational Level in Panggarangan Subdistrict, 2021/2022 and 2022/2023

Tingkat Pendidikan Educational Level	Negeri/Public		Swasta/Private		Jumlah/Total	
	2021/2022	2022/2023	2021/2022	2022/2023	2021/2022	2022/2023
(1)	(2)	(3)	(4)	(5)	(6)	(7)
Taman Kanak-Kanak (TK) ¹ /Kindergarten ¹	-	-	10	10	10	10
Raudatul Athfal (RA) ² Raudatul Athfal (RA) ²	-	-	-	-	-	-
Sekolah Dasar (SD) ¹ Elementary Schools ¹	34	34	-	1	34	35
Madrasah Ibtidaiyah (MI) ² /Madrasah Ibtidaiyah (MI) ²	-	-	-	-	-	-
Sekolah Menengah Pertama (SMP) ¹ /Junior High Schools ¹	9	9	-	1	9	1
Madrasah Tsanawiyah (MTs) ² /Madrasah Tsanawiyah (MTs) ²	-	-	-	-	-	-
Sekolah Menengah Atas (SMA) ¹ /Senior High Schools ¹	4	4	-	-	4	4
Sekolah Menengah Kejuruan (SMK) ¹ Vocational High Schools ¹	1	1	1	1	2	2
Madrasah Aliyah (MA) ² Madrasah Aliyah (MA) ²	2	-	-	-	-	-

Catatan/Note: ³ Seluruh Raudatul Athfal (RA) berstatus swasta/All Raudatul Athfal (RA) are private

Sumber/Source: ¹ Kementerian Pendidikan, Kebudayaan, Riset, dan Teknologi, Sistem Data Pokok Pendidikan, data semester ganjil laporan sampai dengan 30 November 2022/Ministry of Education, Culture, Research, and Technology, Basic Education Data System, odd semester report data up to 30 November 2022

² Kementerian Agama, EMIS, data semester ganjil laporan sampai dengan 9 Februari 2023/Ministry of Religious Affairs, EMIS, odd semester report data up to 9 February 2023

Tabel 4.1.3
Table

Jumlah Guru Menurut Tingkat Pendidikan di Kecamatan Panggarangan, 2021/2022 dan 2022/2023
Number of Teachers by Educational Level in Panggarangan Subdistrict, 2021/2022 and 2022/2023

Tingkat Pendidikan Educational Level	Negeri/Public		Swasta/Private		Jumlah/Total	
	2021/2022	2022/2023	2021/2022	2022/2023	2021/2022	2022/2023
(1)	(2)	(3)	(4)	(5)	(6)	(7)
Taman Kanak-Kanak (TK) ¹ /Kindergarten ¹	-	-	13	15	13	15
Raudatul Athfal (RA) ² Raudatul Athfal (RA) ²
Sekolah Dasar (SD) ^{1,3} Elementary Schools ^{1,3}	247	260	-	12	242	272
Madrasah Ibtidaiyah (MI) ² /Madrasah Ibtidaiyah (MI) ²
Sekolah Menengah Pertama (SMP) ^{1,3} Junior High Schools ^{1,3}	117	106	-	16	117	122
Madrasah Tsanawiyah (MTs) ² /Madrasah Tsanawiyah (MTs) ²
Sekolah Menengah Atas (SMA) ^{1,3} /Senior High Schools ^{1,3}	63	65	-	-	63	65
Sekolah Menengah Kejuruan (SMK) ^{1,3} Vocational High Schools ^{1,3}	-	13	7	2	7	15
Madrasah Aliyah (MA) ² Madrasah Aliyah (MA) ²

Catatan/Note: ³ Jumlah guru termasuk kepala sekolah dan guru/The total of teachers including headmaster and teacher.

Sumber/Source: ¹ Kementerian Pendidikan, Kebudayaan, Riset, dan Teknologi, Sistem Data Pokok Pendidikan, data semester ganjil laporan sampai dengan 30 November 2022/Ministry of Education, Culture, Research, and Technology, Basic Education Data System, odd semester report data up to 30 November 2022

² Kementerian Agama, EMIS, data semester ganjil laporan sampai dengan 9 Februari 2023/Ministry of Religious Affairs, EMIS, odd semester report data up to 9 February 2023

Tabel 4.1.4
Table

Jumlah Murid Menurut Tingkat Pendidikan di Kecamatan Panggarangan, 2021/2022 dan 2022/2023
Number of Pupils by Educational Level in Panggarangan Subdistrict, 2021/2022 and 2022/2023

Tingkat Pendidikan Educational Level	Negeri/Public		Swasta/Private		Jumlah/Total	
	2021/2022	2022/2023	2021/2022	2022/2023	2021/2022	2022/2023
(1)	(2)	(3)	(4)	(5)	(6)	(7)
Taman Kanak-Kanak (TK) ¹ /Kindergarten ¹	-	-	255	303	255	303
Raudatul Athfal (RA) ² Raudatul Athfal (RA) ²
Sekolah Dasar (SD) ¹ Elementary Schools ¹	3 532	3 451	-	163	3 538	3 614
Madrasah Ibtidaiyah (MI) ² /Madrasah Ibtidaiyah (MI) ²
Sekolah Menengah Pertama (SMP) ¹ /Junior High Schools ¹	1 526	1 626	-	94	1 526	1 720
Madrasah Tsanawiyah (MTs) ² /Madrasah Tsanawiyah (MTs) ²
Sekolah Menengah Atas (SMA) ¹ /Senior High Schools ¹	798	903	-	-	798	903
Sekolah Menengah Kejuruan (SMK) ¹ Vocational High Schools ¹	-	81	56	29	56	110
Madrasah Aliyah (MA) ² Madrasah Aliyah (MA) ²

Sumber/Source: ¹ Kementerian Pendidikan, Kebudayaan, Riset, dan Teknologi, Sistem Data Pokok Pendidikan, data semester ganjil laporan sampai dengan 30 November 2022/Ministry of Education, Culture, Research, and Technology, Basic Education Data System, odd semester report data up to 30 November 2022

² Kementerian Agama, EMIS, data semester ganjil laporan sampai dengan 9 Februari 2023/Ministry of Religious Affairs, EMIS, odd semester report data up to 9 February 2023

4.2 KESEHATAN HEALTH

Tabel 4.2.1 Banyaknya Desa¹ yang Memiliki Sarana Kesehatan Menurut Jenis Sarana Kesehatan di Kecamatan Panggarangan, 2020–2022
Number of Villages¹ Health Facilities by Type of Health Facilities in Panggarangan Subdistrict, 2020–2022

Jenis Sarana Kesehatan Type of Health Facilities	2020 ²	2021 ²	2022 ³
(1)	(2)	(3)	(4)
Rumah Sakit <i>Hospital</i>	-	-	-
Rumah Sakit Bersalin <i>Maternity Hospital</i>	-	-	-
Poliklinik/Balai Pengobatan <i>Polyclinic</i>	-	-	-
Puskesmas Rawat Inap <i>Public Health Center with Inpatient Care</i>	1	1	1
Puskesmas Tanpa Rawat Inap <i>Public Health Center without Inpatient Care</i>	-	-	-
Apotek <i>Pharmacy</i>	-	-	-

Catatan/Note: ¹ Desa pada tabel ini termasuk Unit Permukiman Transmigrasi (UPT) yang masih dibina oleh kementerian terkait/
Villages in this table include Transmigration Settlement Unit which is still fostered by the relevant ministries.

Sumber/Source: ² Badan Pusat Statistik, Pendataan Potensi Desa (Podes)/BPS-Statistics Indonesia, Village Potential Data Collecting

³ Kantor Kecamatan Panggarangan/ Panggarangan Subdistrict Office

Tabel 4.2.2
Table

Banyaknya Warga Penderita Kekurangan Gizi Menurut Desa di Kecamatan Panggarangan, 2021
Number of People with Malnutrition by Villages in Panggarangan Subdistrict, 2021

Desa Village	2021
(1)	(2)
Situregen	-
Sukajadi	-
Hegarmanah	-
Panggarangan	-
Mekarjaya	-
Sindangratu	-
Cimandiri	-
Gunung gede	-
Sogong	-
Jatake	-
Cibarengkok	-
Kecamatan Panggarangan	-

Sumber/Source: Kantor Kecamatan Panggarangan/ Panggarangan Subdistrict Office

4.3 PERUMAHAN DAN LINGKUNGAN HOUSING AND ENVIRONMENT

Tabel 4.3.1 **Banyaknya Desa¹ Menurut Sumber Air Minum Sebagian Besar Keluarga di Kecamatan Panggarangan, 2020–2022**
Table **Number of Villages¹ by Drinking Water Source of Majority Family in Panggarangan Subdistrict, 2020–2022**

Sumber Air Minum Source of Drinking Water	2020 ²	2021 ²	2022 ³
(1)	(2)	(3)	(4)
Air Kemasan Bermerk/ <i>Branded Bottled Water</i>	-	-	-
Air Isi Ulang/ <i>Refil Water</i>	3	3	3
Leding Dengan Meteran/ <i>Metered Piped Water</i>	-	-	-
Leding Tanpa Meteran/ <i>Non Metered Piped Water</i>	-	-	-
Sumur Bor atau Pompa/ <i>Artesian Well or Pumped Water</i>	-	-	-
Sumur/ <i>Well</i>	5	5	5
Mata Air/ <i>Spring</i>	3	3	3
Sungai/Danau/Kolam/ Waduk/Situ/ Embung/Bendungan/ <i>River/Lake/Pond/ Reservoir/Dam</i>	-	-	-
Air Hujan/ <i>Rainwater</i>	-	-	-
Lainnya/ <i>Others</i>	-	-	-

Catatan/Note: ¹ Desa pada tabel ini termasuk Unit Permukiman Transmigrasi (UPT) yang masih dibina oleh kementerian terkait/
Villages in this table include Transmigration Settlement Unit which is still fostered by the relevant ministries.

Sumber/Source: ² Badan Pusat Statistik, Pendataan Potensi Desa (Podes)/BPS-Statistics Indonesia, *Village Potential Data Collecting*

³ Kantor Kecamatan Panggarangan/ *Panggarangan Subdistrict Office*

Tabel 4.3.2
Table

Banyaknya Keluarga Menurut Desa dan Jenis Pengguna Listrik di Kecamatan Panggarangan, 2022
Number of Family by Villages and Type of Electricity Consumer in Panggarangan Subdistrict, 2022

Desa Village	Pengguna Listrik Electricity Consumer			Bukan Pengguna Listrik Not Electricity Consumer
	PLN State Electricity Company	Non PLN Non-State Electricity Company	Jumlah Total	
(1)	(2)	(3)	(4)	(5)
Situregen	1 280	-	1 280	-
Sukajadi	891	-	891	-
Hegarmahan	593	-	593	-
Panggarangan	1 478	-	1 478	-
Mekarjaya	1 437	-	1 437	-
Sindangratu	1 454	-	1 454	-
Cimandiri	1 255	-	1 255	-
Gunung gede	1 021	-	1 021	-
Sogong	890	-	890	-
Jatake	1 187	-	1 187	-
Cibarengkok	956	-	956	-
Kecamatan Panggarangan	12 442	-	12 442	-

Sumber/Source: Kantor Kecamatan Panggarangan/ Panggarangan Subdistrict Office

Tabel 4.3.3
Table

Banyaknya Desa¹ Menurut Sumber Penerangan Jalan Utama Desa di Kecamatan Panggarangan, 2020–2022
Number of Villages¹ by Source of Villages's Main Street Illumination in Panggarangan Subdistrict, 2020–2022

Sumber Penerangan Jalan Utama <i>Source of Main Street Illumination</i>	2020 ²	2021 ²	2022 ³
(1)	(2)	(3)	(4)
Listrik Pemerintah/ <i>State Electricity</i>	5	5	5
Listrik Non Pemerintah/ <i>Non-State Electricity</i>	-	-	-
Non Listrik/ <i>Non-Electric</i>	-	-	-

Catatan/*Note*: ¹Desa pada tabel ini termasuk Unit Permukiman Transmigrasi (UPT) yang masih dibina oleh kementerian terkait/
Villages in this table include Transmigration Settlement Unit which is still fostered by the relevant ministries.

Sumber/*Source*: ²Badan Pusat Statistik, Pendataan Potensi Desa (Podes)/*BPS-Statistics Indonesia, Village Potential Data Collecting*

³Kantor Kecamatan Panggarangan/*Panggarangan Subdistrict Office*

Tabel
Table 4.3.4

**Banyaknya Desa¹ Menurut Penggunaan Fasilitas Tempat
Buang Air Besar Sebagian Besar Keluarga di Kecamatan
Panggarangan, 2020–2022**
*Number of Villages¹ by Toilet Facility Used by Majority
Family in Panggarangan Subdistrict, 2020–2022*

Fasilitas Tempat Buang Air Besar <i>Toilet Facility</i>	2020 ²	2021 ²	2022 ³
(1)	(2)	(3)	(4)
Jamban/Toilet	11	11	11
Sendiri/Private	11	11	11
Bersama/Shared	-	-	-
Umum/Public	-	-	-
Bukan Jamban/Non-Toilet	-	-	-
Jumlah/Total	11	11	11

Catatan/Note: ¹Desa pada tabel ini termasuk Unit Permukiman Transmigrasi (UPT) yang masih dibina oleh kementerian terkait/
Villages in this table include Transmigration Settlement Unit which is still fostered by the relevant ministries.

Sumber/Source: ²Badan Pusat Statistik, Pendataan Potensi Desa (Podes)/BPS-Statistics Indonesia, Village Potential Data Collecting

³ Kantor Kecamatan Panggarangan/ Panggarangan Subdistrict Office

Tabel 4.3.5
Table

Banyaknya Desa Menurut Jenis Bahan Bakar untuk Memasak yang Digunakan Sebagian Besar Keluarga di Kecamatan Panggarangan, 2022
Number of Villages by Type of Cooking Fuel Used by Majority Family in Panggarangan Subdistrict, 2022

Jenis Bahan Bakar untuk Memasak <i>Type of Cooking Fuel</i>	2022
(1)	(2)
Listrik/ <i>Electric</i>	-
Elpiji 5,5 kg/ <i>Blue Gas 5.5 kg-LPG</i>	-
Elpiji 12 kg/ <i>12 kg-LPG</i>	-
Elpiji 3 kg/ <i>3 kg-LPG</i>	11
Gas Kota/ <i>City Gas</i>	-
Biogas/ <i>Biogas</i>	-
Minyak Tanah/ <i>Kerosene</i>	-
Briket/ <i>Briquettes</i>	-
Arang/ <i>Charcoal</i>	-
Kayu Bakar/ <i>Firewood</i>	-
Lainnya/ <i>Others</i>	-
Jumlah/<i>Total</i>	11

Sumber/*Source*: Kantor Kecamatan Panggarangan/ *Panggarangan Subdistrict Office*

4.4 AGAMA DAN SOSIAL LAINNYA RELIGION AND OTHER SOCIAL AFFAIRS

Tabel 4.4.1 Jumlah Tempat Peribadatan Menurut Desa di Kecamatan Panggarangan, 2022
Table Number of Worship Places by Villages in Panggarangan Subdistrict, 2022

Desa Village	Masjid Mosque	Mushola Pray Room	Gereja Protestan Protestant Church	Gereja Katholik Catholic Church	Pura Temple	Vihara
(1)	(2)	(3)	(4)	(5)	(6)	(7)
Situregen	7	14	-	-	-	-
Sukajadi	6	4	-	-	-	-
Hegarmanah	4	7	-	-	-	-
Panggarangan	6	7	-	-	-	-
Mekarjaya	14	15	-	-	-	-
Sindangratu	12	18	-	-	-	-
Cimandiri	11	9	-	-	-	-
Gunung gede	7	16	-	-	-	-
Sogong	4	10	-	-	-	-
Jatake	7	4	-	-	-	-
Cibarengkok	7	13	-	-	-	-
Kecamatan Panggarangan	85	117	-	-	-	-

Sumber/Source: Kantor Kecamatan Panggarangan/ Panggarangan Subdistrict Office

Tabel 4.4.2
Table

Banyaknya Kejadian Bencana Alam Menurut Desa dan Jenis Bencana Alam di Kecamatan Panggarangan, 2021
Number of Natural Disaster Events by Villages and Type of Natural Disaster in Panggarangan Subdistrict, 2021

Desa Village	Gempa Bumi Earthquake	Tsunami Tsunami	Gunung Meletus Volcanic Eruption	Tanah Longsor Landslide
(1)	(2)	(3)	(4)	(5)
Situregen	-	-	-	1
Sukajadi	-	-	-	-
Hegarmanah	-	-	-	-
Panggarangan	-	-	-	-
Mekarjaya	-	-	-	-
Sindangratu	-	-	-	-
Cimandiri	-	-	-	-
Gunung gede	-	-	-	-
Sogong	-	-	-	-
Jatake	-	-	-	-
Cibarengkok	-	-	-	-
Kecamatan Panggarangan	-	-	-	1

Lanjutan Tabel/*Continued Table* 4.4.2

Desa <i>Village</i>	Banjir <i>Floods</i>	Banjir Bandang <i>Flash Floods</i>	Kekeringan <i>Drought</i>	Kebakaran Hutan dan Lahan <i>Forest and Land Fires</i>
(1)	(6)	(7)	(8)	(9)
Situregen	2	-	-	-
Sukajadi	1	-	-	-
Hegarmanah	-	-	-	-
Panggarangan	-	-	-	-
Mekarjaya	-	-	-	-
Sindangratu	-	-	-	-
Cimandiri	-	-	-	-
Gunung gede	-	-	-	-
Sogong	-	1	-	-
Jatake	-	-	-	-
Cibarengkok	-	-	-	-
Kecamatan Panggarangan	3	1	-	-

Lanjutan Tabel/*Continued Table* 4.4.2

Desa Village	Angin Puyuh/ Puting Beliung/ Topan Tornado/Typhoon	Gelombang Pasang Tidal Wave	Abrasi Abrasion
(1)	(10)	(11)	(12)
Situregen	-	3	-
Sukajadi	-	-	-
Hegarmanah	-	-	-
Panggarangan	-	-	-
Mekarjaya	-	-	-
Sindangratu	-	-	-
Cimandiri	-	-	-
Gunung gede	-	-	-
Sogong	-	-	-
Jatake	-	-	-
Cibarengkok	-	-	-
Kecamatan Panggarangan	-	3	-

Sumber/*Source*: Kantor Kecamatan Panggarangan/ *Panggarangan Subdistrict Office*

Tabel 4.4.3
Table

Banyaknya Korban Jiwa Akibat Bencana Alam Menurut Desa dan Jenis Bencana Alam di Kecamatan Panggarangan, 2021
Number of Fatalities Due to Natural Disasters by Villages and Type of Natural Disaster in Panggarangan Subdistrict, 2021

Desa Village	Gempa Bumi Earthquake	Tsunami Tsunami	Gunung Meletus Volcanic Eruption	Tanah Longsor Landslide
(1)	(2)	(3)	(4)	(5)
Situregen	-	-	-	-
Sukajadi	-	-	-	-
Hegarmanah	-	-	-	-
Panggarangan	-	-	-	-
Mekarjaya	-	-	-	-
Sindangratu	-	-	-	-
Cimandiri	-	-	-	-
Gunung gede	-	-	-	-
Sogong	-	-	-	-
Jatake	-	-	-	-
Cibarengkok	-	-	-	-
Kecamatan Panggarangan	-	-	-	-

Lanjutan Tabel/*Continued Table 4.4.3*

Desa <i>Village</i>	Banjir <i>Floods</i>	Banjir Bandang <i>Flash Floods</i>	Kekeringan <i>Drought</i>	Kebakaran Hutan dan Lahan <i>Forest and Land Fires</i>
(1)	(6)	(7)	(8)	(9)
Situregen	-	-	-	-
Sukajadi	-	-	-	-
Hegarmanah	-	-	-	-
Panggarangan	-	-	-	-
Mekarjaya	-	-	-	-
Sindangratu	-	-	-	-
Cimandiri	-	-	-	-
Gunung gede	-	-	-	-
Sogong	-	1	-	-
Jatake	-	-	-	-
Cibarengkok	-	-	-	-
Kecamatan Panggarangan	-	1	-	-

Lanjutan Tabel/*Continued Table* 4.4.3

Desa <i>Village</i>	Angin Puyuh/ Puting Beliung/ Topan <i>Tornado/Typhoon</i>	Gelombang Pasang <i>Tidal Wave</i>	Abrasi <i>Abrasion</i>
(1)	(10)	(11)	(12)
Situregen	-	-	-
Sukajadi	-	-	-
Hegarmanah	-	-	-
Panggarangan	-	-	-
Mekarjaya	-	-	-
Sindangratu	-	-	-
Cimandiri	-	-	-
Gunung gede	-	-	-
Sogong	-	-	-
Jatake	-	-	-
Cibarengkok	-	-	-
Kecamatan Panggarangan	-	-	-

Sumber/*Source*: Kantor Kecamatan Panggarangan/ *Panggarangan Subdistrict Office*

Tabel 4.4.4
Table

Keberadaan Fasilitas/Upaya Antisipasi/Mitigasi Bencana Alam Menurut Desa di Kecamatan Panggarangan, 2022
Existence of Facilities/Efforts for Anticipation/Mitigation of Natural Disasters by Villages by Villages in Panggarangan Subdistrict, 2022

Desa Village	Sistem Peringatan Dini Bencana Alam Natural Disaster Early Warning System	Sistem Peringatan Dini Khusus Tsunami Tsunami Early Warning System	Perlengkapan Keselamatan Safety Equipment
(1)	(2)	(3)	(4)
Situregen	Tidak Ada	Tidak Ada	Tidak Ada
Sukajadi	Tidak Ada	Tidak Ada	Tidak Ada
Hegarmanah	Tidak Ada	Tidak Ada	Tidak Ada
Panggarangan	Tidak Ada	Tidak Ada	Tidak Ada
Mekarjaya	Tidak Ada	Tidak Ada	Tidak Ada
Sindangratu	Tidak Ada	Tidak Ada	Tidak Ada
Cimandiri	Tidak Ada	Tidak Ada	Tidak Ada
Gunung gede	Tidak Ada	Tidak Ada	Tidak Ada
Sogong	Tidak Ada	Tidak Ada	Tidak Ada
Jatake	Tidak Ada	Tidak Ada	Tidak Ada
Cibarengkok	Tidak Ada	Tidak Ada	Tidak Ada
Kecamatan Panggarangan			

Lanjutan Tabel/*Continued Table 4.4.4*

Desa <i>Village</i>	Rambu-Rambu dan Jalur Evakuasi Bencana <i>Sign and Evacuation Route</i>	Pembuatan, Perawatan, atau Normalisasi: Sungai, Kanal, Tanggul, Parit, Drainase, Waduk, Pantai, dll <i>Manufacture, Maintenance, or Normalization: Rivers, Canals, Embankment, etc</i>
(1)	(5)	(6)
Sitiregen	Ada	Tidak Ada
Sukajadi	Ada	Tidak Ada
Hegarmanah	Ada	Tidak Ada
Panggarangan	Ada	Ada
Mekarjaya	Tidak Ada	Tidak Ada
Sindangratu	Tidak Ada	Tidak Ada
Cimandiri	Tidak Ada	Tidak Ada
Gunung gede	Tidak Ada	Ada
Sogong	Tidak Ada	Tidak Ada
Jatake	Tidak Ada	Tidak Ada
Cibarengkok	Tidak Ada	Tidak Ada
Kecamatan Panggarangan		

Sumber/*Source*: Kantor Kecamatan Panggarangan/ *Panggarangan Subdistrict Office*

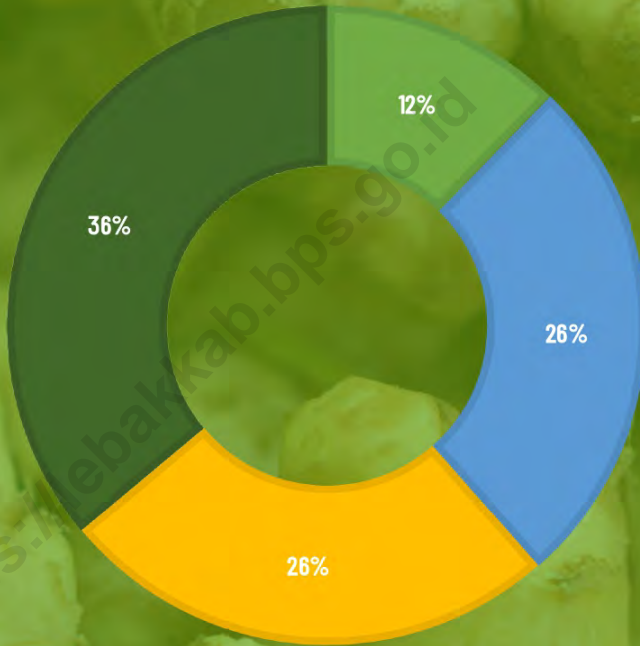
Tabel 4.4.5
Table

Banyaknya Desa yang Memiliki Kelompok Kegiatan Olahraga Menurut Jenis Olahraga dan Ketersediaan Fasilitas/Lapangan Olahraga di Kecamatan Panggarangan, 2022
Number of Villages Having Sport Activities Groups by Type of Sport and Availability of Sport Facilities/Fields in Panggarangan Subdistrict, 2022

Jenis Olahraga <i>Type of Sport</i>	Kondisi Fasilitas/Lapangan Olahraga <i>Condition of Sport Facilities/Fields</i>			Tidak Ada Fasilitas/ Lapangan Olahraga <i>No Sport Facilities/ Fields</i>
	Baik	Rusak Sedang	Rusak Parah	
(1)	(2)	(3)	(4)	(5)
Sepak Bola/ <i>Soccer</i>	8	3	-	-
Bola Voli/ <i>Volley Ball</i>	9	2	-	-
Bulu Tangkis/ <i>Badminton</i>	1	1	-	9
Bola Basket/ <i>Basket Ball</i>	1	1	-	9
Tenis Lapangan/ <i>Court Tennis</i>	-	-	-	11
Tenis Meja/ <i>Table Tennis</i>	4	1	1	5
Futsal/ <i>Futsal</i>	-	-	-	11
Renang/ <i>Swimming</i>	-	1	-	10
Bela Diri/ <i>Martial Arts</i>	-	-	-	11
Bilyard/ <i>Billiards</i>	-	-	-	11
Fitnes, Aerobik, dll/ <i>Fitness, Aerobics, etc</i>	-	-	-	11
Lainnya/ <i>Others</i>	-	-	-	11

Sumber/*Source*: Kantor Kecamatan Panggarangan/ *Panggarangan Subdistrict Office*

Persentase Produksi Tanaman Biofarmaka di Kecamatan Panggarangan Tahun 2022
Percentage of Biopharmaceutical Crop Production in Panggarangan Subdistrict in 2022



■ Jahe/Ginger

■ Kunyit/Turmeric

■ Kencur/East Indian Galangal

■ Laos/Lengkuas/Galanga

Tanaman laos menjadi tanaman biofarmaka yang jumlah produksinya paling tinggi, diikuti dengan tanaman kunyit dan kencur. Sedangkan tanaman jahe memiliki persentase produksi paling rendah dibanding kelima tanaman lainnya.

The galanga plant is the biopharmaceutical plant with the highest production volume, followed by the turmeric and east indian galangal. Meanwhile, the ginger plant has the lowest production percentage compared to the other three plants.

PENJELASAN TEKNIS

1. Tegal/Kebun adalah lahan pertanian bukan sawah (lahan kering) yang ditanami tanaman semusim atau tahunan dan terpisah dengan halaman sekitar rumah serta penggunaannya tidak berpindah pindah.
2. Ladang/Huma adalah lahan pertanian bukan sawah (lahan kering) yang biasanya ditanami tanaman semusim dan penggunaannya hanya semusim atau dua musim, kemudian akan ditinggalkan bila sudah tidak subur lagi (berpindah-pindah). Kemungkinan lahan ini beberapa tahun kemudian akan dikerjakankembali jika sudah subur.
3. Tanaman sayuran dan buah-buahan semusim Tanaman sayuran semusim adalah tanaman sumber vitamin, garam mineral dan lain-lain yang dikonsumsi dari bagian tanaman yang berupa daun, bunga, buah, dan umbinya, yang berumur kurang dari satu tahun.
4. Tanaman buah-buahan semusim adalah tanaman sumber vitamin, garam mineral, dan lain-lain yang dikonsumsi dari bagian tanaman yang berupa buah, berumur kurang dari satu tahun, tidak berbentuk pohon/rumpun tetapi

TECHNICAL NOTES

1. *Dry field/Garden is an dryland (unirrigated land) which is planted with seasonal or annual crops and separately from the yard around the house without shifting*
2. *Unirrigated agricultural field / Shifting cultivation land is dryland (unirrigated land) that usually is cultivated for seasonal crops and utilized only for one or two seasons, then it will be left when it is not fertile (shifting). Maybe, this land will be used again in a few years if it has been fertile.*
3. *Seasonal vegetable and fruit plants Seasonal vegetable plants are plants which are the sources of vitamin, mineral salt, etc, consumed from the part of the plant in the form of leaf, flower, fruit, and root with the age of less than one year.*
4. *Seasonal fruit plants are plants which are the sources of vitamin, mineral salt, etc, consumed from the part of the plant in the form of fruits. These plants are creeps with the age of less than one year.*

menjalar dan berbatang lunak.

5. Tanaman buah-buahan tahunan adalah tanaman sumber vitamin, garam mineral, dan lain-lain yang dikonsumsi dari bagian tanaman yang berupa buah dan merupakan tanaman tahunan.
 6. Tanaman sayuran tahunan adalah tanaman sumber vitamin, garam mineral, dan lain-lain yang dikonsumsi dari bagian tanaman yang berupa daun dan atau buah yang berumur lebih dari satu tahun.
5. *Annual fruit and vegetable plants*
Annual fruit plants are plants which are the sources of vitamin, contained mineral salt, etc, consumed from the part of plant in the form of fruit and more than one year of age.
 6. *Annual vegetable plants are plants which are the sources of vitamin, contained mineral salt, etc, consumed from the part of the plant in the form of vegetable and more than one year of age.*

ULASAN

Untuk tanaman hortikultura jenis sayuran, ketimun menjadi komoditas utama dari Kecamatan Panggarangan. Pada Tahun 2022 produksi tanaman ini mencapai 660 kuintal. Sedangkan untuk jenis buah-buahan, tanaman Pisang menjadi yang tertinggi produksinya, dimana pada tahun 2022 produksi tanaman ini mencapai 130.473 kuintal.

Sementara itu untuk tanaman Biofarmaka, yang paling banyak produksinya di Kecamatan Panggarangan adalah jenis tanaman Laos/Lengkuas. Produksi tanaman ini pada tahun 2022 mencapai 35.400 kg.

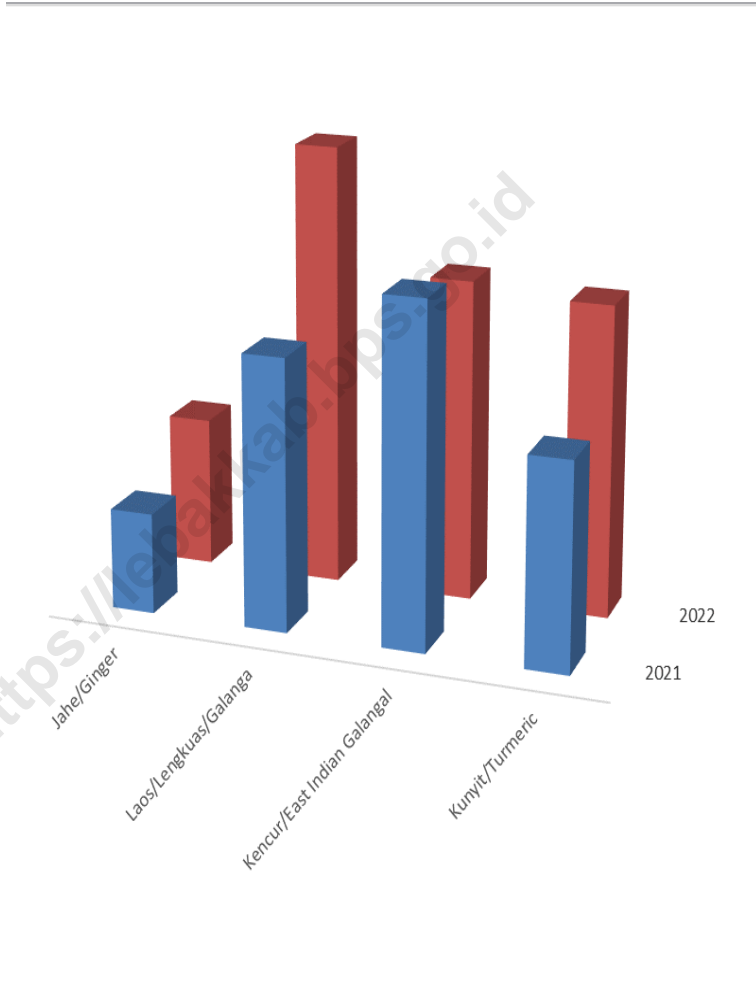
DESCRIPTION

For vegetable horticultural crops, Longbeans is the main commodity from Panggarangan District. In 2022, the production of this plant will reach 238 quintals. As for the type of fruit, the Banana plant has the highest production, where in 2022 the production of this plant will reach 8,426 quintals.

Meanwhile, for biopharmaceutical plants, the largest production in Panggarangan District is the galangal plant. Production of this plant in 2022 will reach 35,400 kg.

Gambar 5.1
Figures

Produksi Tanaman Biofarmaka Menurut Jenis Tanaman di Kecamatan Panggarangan (kg), 2021–2022
Production of Medicinal Plants by Kind of Plant in Panggarangan Subdistrict (kg), 2021–2022



Sumber/Source : Badan Pusat Statistik, Statistik Pertanian Hortikultura SPH-SBS/BPS-Statistics Indonesia, Agricultural Statistic for Horticulture SPH-SBS

Tabel 5.1
Table

Luas Panen Tanaman Sayuran dan Buah-buahan Semusim Menurut Jenis Tanaman di Kecamatan Panggarangan (ha), 2019–2022
Harvested Area of Seasonal Vegetables and Fruits by Kind of Plant in Panggarangan Subdistrict (ha), 2019–2022

Jenis Tanaman Kind of Plants	2019	2020	2021	2022 ^x
(1)	(2)	(3)	(4)	(5)
Sayuran/Vegetables:				
Bawang Merah/ <i>Shallots</i>	-	-
Cabai Besar/TW/Teropong <i>Chili/Big Chili</i>	-	-
Cabai Keiting <i>Curly Chili</i>	4	6
Cabai Rawit <i>Chili/Cayenne Pepper</i>	6	1
Kentang/ <i>Potato</i>	-	-
Kubis/ <i>Cabbage</i>	-	-
Tomat/ <i>Tomato</i>	-	1
Bawang Putih/ <i>Garlic</i>	-	-
Kacang Panjang/ Long Beans	10	10
Ketimun/ Cucumber	13	14
Buah–buahan/Fruits:				
	-	-	-	-

Sumber/Source: Badan Pusat Statistik, Statistik Pertanian Hortikultura SPH-SBS/BPS-Statistics Indonesia, Agricultural Statistic for Horticulture SPH-SBS

Tabel 5.2
Table

Produksi Tanaman Sayuran dan Buah-buahan Semusim Menurut Jenis Tanaman di Kecamatan Panggarangan (kuintal), 2019–2022
Production of Seasonal Vegetables and Fruits by Kind of Plant in Panggarangan Subdistrict (quintal), 2019–2022

Jenis Tanaman Kind of Plants	2019	2020	2021	2022 ^x
(1)	(2)	(3)	(4)	(5)
Sayuran/Vegetables:				
Bawang Merah/ <i>Shallots</i>			-	-
Cabai Besar/TW/Teropong <i>Chili/Big Chili</i>	-	-
Cabai Keiting <i>Curly Chili</i>	70	481
Cabai Rawit <i>Chili/Cayenne Pepper</i>	115	165
Kentang/ <i>Potato</i>	-	-
Kubis/ <i>Cabbage</i>	-	-
Tomat/ <i>Tomato</i>	-	15
Bawang Putih/ <i>Garlic</i>	-	-
Kacang Panjang/ Long Beans	435	350
Ketimun/ Cucumber	630	660
Buah–buahan/Fruits:				
	-	-	-	-

Sumber/Source: Badan Pusat Statistik, Statistik Pertanian Hortikultura SPH-SBS/BPS-Statistics Indonesia, Agricultural Statistic for Horticulture SPH-SBS

Tabel 5.3
Table

Luas Panen Tanaman Biofarmaka Menurut Jenis Tanaman di Kecamatan Panggarangan (m²), 2019–2022
Harvested Area of Medicinal Plants by Kind of Plant in Panggarangan Subdistrict (m²), 2019–2022

Jenis Tanaman Kind of Plants	2019	2020	2021	2022 ^x
(1)	(2)	(3)	(4)	(5)
Jahé/Ginger	10 000	7 500
Laos/Lengkuas/Galanga	9 000	21 000
Kencur/East Indian Galangal	11 000	20 000
Kunyit/Turmeric	12 000	17 000

Sumber/Source: Badan Pusat Statistik, Statistik Pertanian Hortikultura SPH-TBF/BPS-Statistics Indonesia, Agricultural Statistic for Horticulture SPH-TBF

Tabel 5.4
Table

**Produksi Tanaman Biofarmaka Menurut Jenis Tanaman di
Kecamatan Panggarangan (kg), 2019–2022**
**Production of Medicinal Plants by Kind of Plant in
Panggarangan Subdistrict (kg), 2019–2022**

Jenis Tanaman Kind of Plants	2019	2020	2021	2022 ^x
(1)	(2)	(3)	(4)	(5)
Jahe/ <i>Ginger</i>	10 000	15 000
Laos/Lengkuas/ <i>Galanga</i>	27 000	44 000
Kencur/ <i>East Indian Galangal</i>	34 000	32 000
Kunyit/ <i>Turmeric</i>	20 500	31 000

Sumber/Source: Badan Pusat Statistik, Statistik Pertanian Hortikultura SPH-TBF/BPS-Statistics Indonesia, Agricultural Statistic for Horticulture SPH-TBF

Tabel 5.5
Table

Luas Panen Tanaman Hias Menurut Jenis Tanaman di Kecamatan Panggarangan (m²), 2019–2022
Harvested Area of Ornamental Plants by Kind of Plant in Panggarangan Subdistrict (m²), 2019–2022

Jenis Tanaman Kind of Plants	2019	2020	2021	2022 ^x
(1)	(2)	(3)	(4)	(5)
Anggrek Pot/Pot Orchid	-	-
Anggrek Potong/Cut Orchid	-	-
Krisan/Chrysantemum	-	-
Mawar/Rose	-	-
Sedap Malam/Tuberose	-	-
Komoditas daerah	-	-
Komoditas daerah	-	-

Sumber/Source: Badan Pusat Statistik, Statistik Pertanian Hortikultura SPH-TH/BPS-Statistics Indonesia, Agricultural Statistik for Horticulture SPH-TH

Tabel 5.6
Table

**Produksi Tanaman Hias Menurut Jenis Tanaman di
Kecamatan Panggarangan (tangkai), 2019–2022
Production of Ornamental Plants by Kind of Plant in
Panggarangan Subdistrict (stalks), 2019–2022**

Jenis Tanaman Kind of Plants	2019	2020	2021	2022 ^x
(1)	(2)	(3)	(4)	(5)
Anggrek Pot/Pot Orchid	-	-
Anggrek Potong/Cut Orchid	-	-
Krisan/Chrysantemum	-	-
Mawar/Rose	-	-
Sedap Malam/Tuberose	-	-
Komoditas daerah	-	-
Komoditas daerah	-	-

Catatan/Note: ...

Sumber/Source: Badan Pusat Statistik, Statistik Pertanian Hortikultura SPH-TH/BPS-Statistics Indonesia, Agricultural Statistik for Horticulture SPH-TH

Tabel 5.7
Table

Produksi Buah-Buahan dan Sayuran Tahunan Menurut Jenis Tanaman di Kecamatan Panggarangan (kuintal), 2019–2022
Production of Annual Fruits and Vegetables by Kind of Plant in Panggarangan Subdistrict (quintal), 2019–2022

Jenis Tanaman <i>Kind of Plants</i>	2019	2020	2021	2022 ^x
(1)	(2)	(3)	(4)	(5)
Buah–Buahan/Fruits:				
Mangga/ <i>Mango</i>	-	-
Durian/ <i>Durian</i>	-	-
Jeruk Siam/ <i>Kepron/Orange/Tangerine</i>	42	-
Pisang/ <i>Banana</i>	234 977	130 473
Pepaya/ <i>Papaya</i>	1 550	4 173
Salak/ <i>Snakefruit</i>	12	124
Sawo/ <i>Sapodilla</i>	60	116
Sirsak/ <i>Soursop</i>	159	112
Sayuran/Vegetables:	-	-	-	-

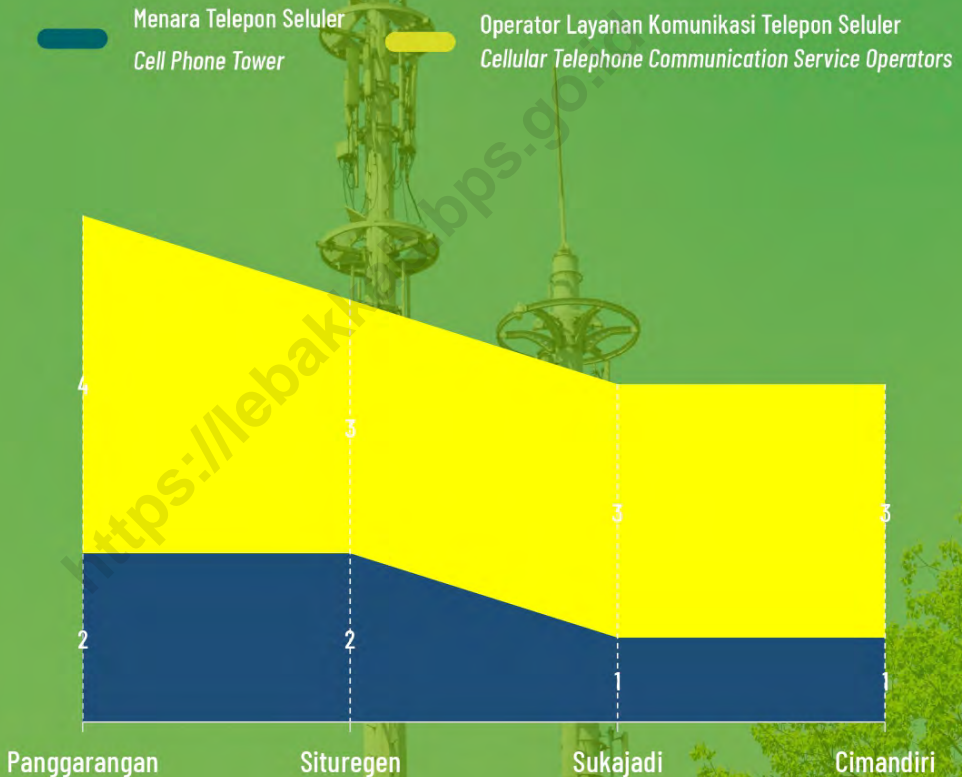
Sumber/*Source*: Badan Pusat Statistik, Statistik Pertanian Hortikultura SPH-BST/*BPS-Statistics Indonesia, Agricultural Statistic for Horticulture SPH-BST*

PARIWISATA, TRANSPORTASI, DAN KOMUNIKASI

TOURISM, TRANSPORTATION, AND COMMUNICATION

06

Jumlah Menara Telepon Seluler dan Operator Layanan Komunikasi Telepon Seluler Menurut Desa di Kecamatan Panggarangan Tahun 2022
Number of Cellular Telephone Towers and Cellular Telephone Communication Service Operators by Village in Panggarangan Subdistrict in 2022



Hanya 4 desa yang memiliki menara telepon seluler dengan jumlah operator layanan komunikasi telepon seluler yang bervariasi. Sedangkan 7 desa lainnya tidak memiliki menara telepon seluler namun memiliki operator layanan komunikasi pada semua desa.

Only 4 villages have cell phone towers with varying number of cell phone communication service operators. Meanwhile, 7 other villages do not have cell phone towers but have communication service operators in all villages.

PENJELASAN TEKNIS

1. Hotel adalah penyediaan akomodasi secara harian berupa kamar-kamar di dalam satu bangunan yang dapat dilengkapi dengan jasa pelayanan makan dan minum, kegiatan hiburan dan atau fasilitas lainnya. Hotel terdiri dari hotel berbintang dan hotel non- bintang.
2. Kantor Pos adalah tempat pemberi pelayanan komunikasi tertulis dan atau surat elektronik, layanan paket, layanan logistik, layanan transaksi keuangan, dan layanan keagenan pos untuk kepentingan umum. Rumah pos berfungsi sama seperti kantor pos dan kantor pos pembantu, bedanya rumah pos biasanya terletak di daerah terpencil.

TECHNICAL NOTES

1. *Hotel is a daily supply of accommodation rooms within a building which can be equipped with eating and drinking services, entertainment activities and/or other facilities. Hotel consists of a classified hotel and a non-classified hotel.*
2. *Post Office is a service provider facility of written communication and or electronic mail, parcel service, logistics services, financial transaction services, and postal services to the public. Postal house has the same function as the post office and subsidiary of post office, the difference is that postal house is usually located in remote areas.*

ULASAN

Sebagian besar jenis permukaan jalan yang ada di Kecamatan Panggarangan adalah Jalan diperkeras yang sepanjang tahun dapat dilalui kendaraan bermotor baik roda 2 maupun roda 4. Jenis permukaan jalan yang aspal/beton hanya ditemui di Desa Situregen, Sukajadi, dan Hegarmanah. Namun demikian masih tetap dapat dilalui kendaraan roda 2 dan roda 4.

Di Kecamatan Panggarangan terdapat 6 menara telepon seluler atau Base Transceiver Station (BTS). Sementara itu untuk kekuatan sinyal telepon seluler, Sebagian besar wilayah di Kecamatan Panggarangan kategorinya lemah. Hanya ada dua desa yang katagori sinyal telepon selulernya kuat yaitu Desa Panggarangan dan Cimandiri..

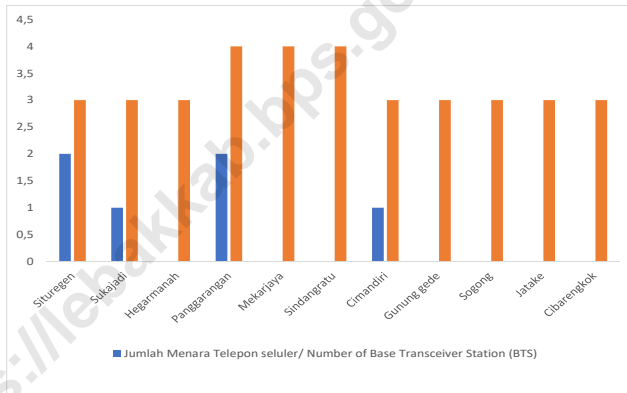
DESCRIPTION

Most types of road surfaces in Panggarangan District are not asphalt/concrete roads which can be used all year round by motorized vehicles, both 2-wheeled and 4-wheeled. Types of road surface that are asphalt/concrete are only found in Situregen, Sukajadi and Hegarmanah villages. However, it can still be passed by 2-wheeled and 4-wheeled vehicles.

In Panggarangan District there are 6 cell phone towers or Base Transceiver Stations (BTS). Meanwhile, for cell phone signal strength, most areas in Panggarangan District are in the weak categories. There is only one village whose cell phone signal is categorized as strong, namely Panggarangan and Cimandiri Village.

Gambar 6.1
Figures

Jumlah Menara Telepon seluler dan Operator Layanan Komunikasi Telepon Seluler Menurut Desa di Kecamatan Panggarangan, 2022
Number of Base Transceiver Station (BTS) and Cellular Phone Communication Service Operators by Villages in Panggarangan Subdistrict, 2022



Sumber/Source : Kantor Kecamatan Panggarangan/ Panggarangan Subdistrict Office

6.1 PARIWISATA TOURISM

Tabel 6.1.1 Jumlah Sarana Akomodasi Menurut Desa dan Jenis Akomodasi di Kecamatan Panggarangan, 2022
Table Number of Accomodation Facilities by Villages and Type of Accomodation in Panggarangan Subdistrict, 2022

Desa Village	Hotel Hotel	Penginapan Inn
(1)	(2)	(3)
Situregen	-	-
Sukajadi	-	-
Hegarmanah	-	-
Panggarangan	-	-
Mekarjaya	-	-
Sindangratu	-	-
Cimandiri	-	-
Gunung gede	-	-
Sogong	-	-
Jatake	-	-
Cibarengkok	-	-
Kecamatan Panggarangan	-	-

Sumber/Source: Kantor Kecamatan Panggarangan/ Panggarangan Subdistrict Office

6.2 TRANSPORTASI TRANSPORTATION

Tabel 6.2.1 Prasarana dan Sarana Transportasi Antar Desa Menurut Desa di Kecamatan Panggarangan, 2022
Table **Inter-Villages Transportation Infrastructure and Facilities by Villages in Panggarangan Subdistrict, 2022**

Desa Village	Jenis Prasarana Transportasi Type of Transportation Infrastructure	Keberadaan Angkutan Umum Availability of Public Transportation
(1)	(2)	(3)
Situregen	Darat	Ada, dengan trayek tetap
Sukajadi	Darat	Ada, dengan trayek tetap
Hegarmanah	Darat	Ada, dengan trayek tetap
Panggarangan	Darat	Ada, dengan trayek tetap
Mekarjaya	Darat	Ada, dengan trayek tetap
Sindangratu	Darat	Ada, tanpa trayek tetap
Cimandiri	Darat	Ada, tanpa trayek tetap
Gunung gede	Darat	Ada, tanpa trayek tetap
Sogong	Darat	Tidak ada angkutan umum
Jatake	Darat	Ada, tanpa trayek tetap
Cibarengkok	Darat	Ada, tanpa trayek tetap

Lanjutan Tabel/*Continued Table* 6.2.1

Desa Village	Jenis Permukaan Jalan Darat Terluas Type of The Widest Road Surface	Dapat Dilalui Kendaraan Bermotor Roda 4 atau Lebih Passable by Vehicle with 4 or more Wheels
(1)	(4)	(5)
Situregen	Aspal/Beton	Sepanjang tahun
Sukajadi	Aspal/Beton	Sepanjang tahun
Hegarmanah	Aspal/Beton	Sepanjang tahun
Panggarangan	Diperkeras (kerikil, batu, dll.)	Sepanjang tahun
Mekarjaya	Diperkeras (kerikil, batu, dll.)	Sepanjang tahun
Sindangratu	Diperkeras (kerikil, batu, dll.)	Sepanjang tahun
Cimandiri	Diperkeras (kerikil, batu, dll.)	Sepanjang tahun
Gunung gede	Diperkeras (kerikil, batu, dll.)	Sepanjang tahun
Sogong	Diperkeras (kerikil, batu, dll.)	Sepanjang tahun
Jatake	Diperkeras (kerikil, batu, dll.)	Sepanjang tahun
Cibarengkok	Diperkeras (kerikil, batu, dll.)	Sepanjang tahun

Sumber/*Source*: Kantor Kecamatan Panggarangan/ *Panggarangan Subdistrict Office*

6.3 KOMUNIKASI COMMUNICATION

Tabel 6.3.1 Keberadaan Kantor Pos/Pos Pembantu/Rumah Pos, Pos Keliling, dan Perusahaan/Agen Jasa Ekspedisi Swasta Menurut Desa di Kecamatan Panggarangan, 2022
Number of Post Office/Subsidiary of Post Office, Mobile Portal Service, Private Expedition Service Company by Villages in Panggarangan Subdistrict, 2022

Desa Village	Kantor Pos/Pos Pembantu/Rumah Pos Post Office/Subsidiary of Post Office	Pos Keliling Mobile Portal Service	Perusahaan/Agen Jasa Ekspedisi Swasta Private Expedition Service Company
(1)	(2)	(3)	(4)
Situregen	tidak ada	Tidak ada	Beroperasi
Sukajadi	tidak ada	Tidak ada	Beroperasi
Hegarmannah	tidak ada	Tidak ada	Tidak ada
Panggarangan	tidak ada	Ada	Beroperasi
Mekarjaya	tidak ada	Ada	Tidak ada
Sindangratu	tidak ada	Tidak ada	Tidak ada
Cimandiri	tidak ada	Tidak ada	Tidak ada
Gunung gede	tidak ada	Tidak ada	Tidak ada
Sogong	tidak ada	Tidak ada	Tidak ada
Jatake	tidak ada	Tidak ada	Tidak ada
Cibarengkok	tidak ada	Tidak ada	Tidak ada
Kecamatan Panggarangan			

Sumber/Source: Kantor Kecamatan Panggarangan/ Panggarangan Subdistrict Office

Tabel 6.3.2
Table

Jumlah Menara Telepon seluler dan Operator Layanan Komunikasi Telepon Seluler Menurut Desa di Kecamatan Panggarangan, 2022
Number of Base Transceiver Station (BTS) and Cellular Phone Communication Service Operators by Villages in Panggarangan Subdistrict, 2022

Desa Village	Jumlah Menara Telepon seluler Number of Base Transceiver Station (BTS)	Jumlah Operator Layanan Komunikasi Telepon Seluler Cellular Phone Communication Service Operators
(1)	(2)	(3)
Situregen	2	3
Sukajadi	1	3
Hegarmanah	-	3
Panggarangan	2	4
Mekarjaya	-	4
Sindangratu	-	4
Cimandiri	1	3
Gunung gede	-	3
Sogong	-	3
Jatake	-	3
Cibarengkok	-	3
Kecamatan Panggarangan	6	36

Sumber/Source: Kantor Kecamatan Panggarangan/ Panggarangan Subdistrict Office

Tabel
Table 6.3.3

**Kekuatan Sinyal Telepon Seluler dan Jenis Sinyal
Internet Telepon Seluler Menurut Desa di Kecamatan
Panggarangan, 2022**
*The Strenght of Cellular Phone Signal by Villages in
Panggarangan Subdistrict, 2022*

Desa Village	Kekuatan Sinyal Telepon Seluler <i>The Strenght of Cellular Phone Signal</i>	Jenis Sinyal Internet Telepon Seluler <i>Type of Cellular Phone Signal</i>
(1)	(2)	(3)
Situregen	Kuat	4G/LTE
Sukajadi	Kuat	4G/LTE
Hegarmanah	Kuat	4G/LTE
Panggarangan	Sangat kuat	4G/LTE
Mekarjaya	Lemah	4G/LTE
Sindangratu	Lemah	4G/LTE
Cimandiri	Kuat	4G/LTE
Gunung gede	Lemah	4G/LTE
Sogong	Lemah	3G/H/H+/EVDO
Jatake	Lemah	3G/H/H+/EVDO
Cibarengkok	Lemah	3G/H/H+/EVDO
Kecamatan Panggarangan		

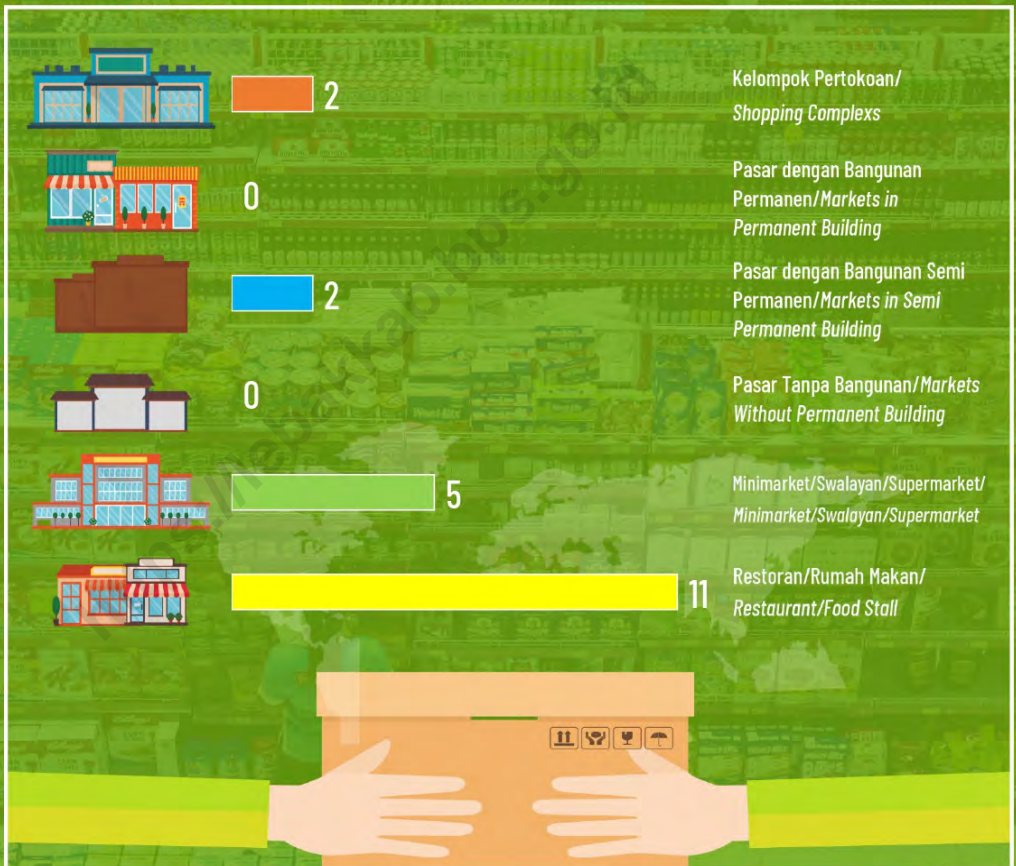
Sumber/Source: Kantor Kecamatan Panggarangan/ Panggarangan Subdistrict Office

PERBANKAN, KOPERASI, DAN PERDAGANGAN BANKING, COOPERATIVE, AND TRADE

07

Banyaknya Sarana Perdagangan dan Jenis Sarana
Perdagangan di Kecamatan Panggarangan Tahun 2022

Number of Trading Facilities and Types of Trading Facilities in Panggarangan Subdistrict in 2022



Kecamatan Panggarangan memiliki beberapa jenis sarana perdagangan dengan jumlah paling banyak yaitu restoran/rumah makan. Sarana perdagangan tersebut tersebar di 4 desa, sedangkan 7 desa lainnya tidak memiliki sarana perdagangan.

Panggarangan Subdistrict has several types of trading facilities with the largest number, namely restaurant/food stall. These trading facilities are spread across 4 villages, while the other 7 villages do not have trading facilities.

PENJELASAN TEKNIS

1. Pasar adalah suatu tempat bertemunya antara penjual dan pembeli dalam melakukan transaksi jual beli baik produk barang maupun jasa.
2. Toko atau kedai adalah sebuah tempat tertutup yang di dalamnya terjadi kegiatan perdagangan dengan jenis benda atau barang yang khusus, misalnya toko buku, toko buah, dan sebagainya.
3. Secara fungsi ekonomi, istilah "kios" sesungguhnya hampir sama dengan "toko". Akan tetapi pada perkembangan istilah, kios cenderung bersifat sederhana, dan kios umumnya berada di pasar.
4. Secara fungsi ekonomi, istilah "warung" sesungguhnya hampir sama dengan "toko". Akan tetapi pada perkembangan istilah, kedai dan warung cenderung bersifat tradisional dan sederhana, dan warung umumnya dikaitkan dengan tempat penjualan makanan dan minuman.
5. Koperasi merupakan sebuah badan hukum atau organisasi ekonomi yang berasaskan kekeluargaan dan bertujuan untuk mensejahterakan anggotanya..

TECHNICAL NOTES

1. *The market is a meeting place between sellers and buyers in buying and selling transactions both products and services.*
2. *A shop or shop is a closed place in which trading activities occur with special types of objects or goods, for example bookstores, fruit shops, and so on.*
3. *In terms of economic function, the term "kiosk" is actually almost the same as "shop". However, in the development of the term, kiosks tend to be simple, and kiosks are generally in the market.*
4. *In terms of economic function, the term "warung" is actually almost the same as "shop". However, in the development of the term, stalls and stalls tend to be traditional and simple, and stalls are generally associated with food and beverage outlets.*
5. *A cooperative is a legal entity or economic organization based on kinship and aims at the welfare of its members.*

ULASAN

Sarana Lembaga keuangan yang terdapat di Kecamatan Panggarangan pada tahun 2022 terdiri atas 1 (satu) Bank umum Pemerintah.

Sarana perdagangan yang ada di Kecamatan Panggarangan di dominasi oleh Kelompok pertokoan dan Mini market/swalayan/supermarket. Kedua jenis sarana perdagangan tersebut masing-masing berjumlah 2 unit dan 5 unit. Sebagian besar kelompok pertokoan dan minimarket/swalayan terdapat di Desa Situregen dan Mekarjaya.

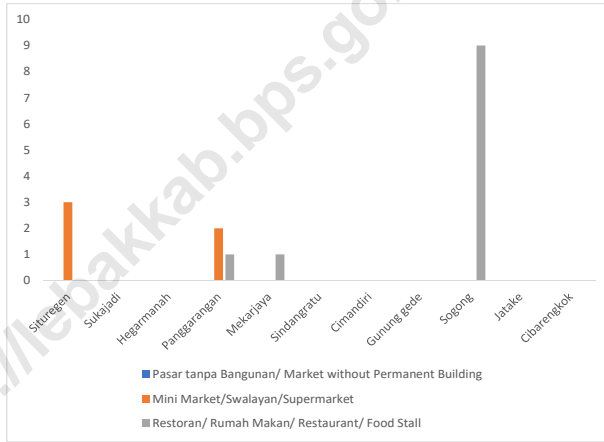
DESCRIPTION

In 2022, there will be 4 (four) financial institution facilities in Panggarangan District. consist of 1 (one) Government Commercial Bank.

The trading facilities in Panggarangan District are dominated by shop groups and mini markets/supermarkets. The two types of trading facilities amount to 2 units and 5 units respectively. Most of the shops and minimarkets/supermarkets are located in Situregen dan Mekarjaya Villages.

Gambar 7.1
Figures

Banyaknya Sarana Perdagangan Menurut Desa dan Jenis Sarana Perdagangan di Kecamatan Panggarangan, 2022
Number of Trade Facilities by Villages and Type of Trade Facilities in Panggarangan Subdistrict, 2022



Sumber/Source : Kantor Kecamatan Panggarangan/ Panggarangan Subdistrict Office

Tabel 7.1
Table

Banyaknya Sarana Lembaga Keuangan Bank Menurut Desa dan Jenis Bank di Kecamatan Panggarangan, 2022
Number of Bank by Villages and Type of Bank in Panggarangan Subdistrict, 2022

Desa Village	Bank Umum Pemerintah Government Bank	Bank Umum Swasta Private Bank	Bank Perkreditan Rakyat (BPR) Rural Bank
(1)	(2)	(3)	(4)
Situregen	1	-	-
Sukajadi	-	-	-
Hegarmanah	-	-	-
Panggarangan	-	-	-
Mekarjaya	-	-	-
Sindangratu	-	-	-
Cimandiri	-	-	-
Gunung gede	-	-	-
Sogong	-	-	-
Jatake	-	-	-
Cibarengkok	-	-	-
Kecamatan Panggarangan	1	-	-

Sumber/Source: Kantor Kecamatan Panggarangan/ Panggarangan Subdistrict Office

Tabel 7.2
Table

Banyaknya Koperasi Aktif Menurut Menurut Desa dan Jenis Koperasi di Kecamatan Panggarangan, 2022
Number of Cooperative by Villages and Type of Cooperative in Panggarangan Subdistrict, 2022

Desa Village	Koperasi Unit Desa (KUD) Village Cooperative Unit	Koperasi Industri Kecil dan Kerajinan Rakyat (Kopinkra) Small Industry and Citizen Handicraft Cooperative
(1)	(2)	(3)
Situregen	-	-
Sukajadi	-	-
Hegarmanah	-	-
Panggarangan	-	-
Mekarjaya	-	-
Sindangratu	-	-
Cimandiri	-	-
Gunung gede	-	-
Sogong	-	-
Jatake	-	-
Cibarengkok	-	-
Kecamatan Panggarangan	-	-

Lanjutan Tabel/*Continued Table 7.2*

Desa Village	Koperasi Simpan Pinjam (Kospin) Savings and Loan Cooperative	Koperasi Lainnya Other Cooperative
(1)	(4)	(5)
Situregen	-	-
Sukajadi	-	-
Hegarmanah	-	-
Panggarangan	-	-
Mekarjaya	-	-
Sindangratu	-	-
Cimandiri	-	-
Gunung gede	-	-
Sogong	-	-
Jatake	-	-
Cibarengkok	-	-
Kecamatan Panggarangan	-	-

Sumber/*Source*: Kantor Kecamatan Panggarangan/ *Panggarangan Subdistrict Office*

Tabel 7.3
Table

Banyaknya Sarana Perdagangan Menurut Desa dan Jenis Sarana Perdagangan di Kecamatan Panggarangan, 2022
Number of Trade Facilities by Villages and Type of Trade Facilities in Panggarangan Subdistrict, 2022

Desa Village	Kelompok Pertokoan Shopping Complexs	Pasar dengan Bangunan Permanen Markets in Permanent Building	Pasar dengan Bangunan Semi Permanen Market in Semi Permanent Building
(1)	(2)	(3)	(4)
Situregen	1	-	1
Sukajadi	-	-	-
Hegarmanah	-	-	-
Panggarangan	-	-	-
Mekarjaya	1	-	1
Sindangratu	-	-	-
Cimandiri	-	-	-
Gunung gede	-	-	-
Sogong	-	-	-
Jatake	-	-	-
Cibarengkok	-	-	-
Kecamatan Panggarangan	2	-	2

Lanjutan Tabel/*Continued Table 7.3*

Desa <i>Village</i>	Pasar tanpa Bangunan <i>Market without Permanent Building</i>	Mini Market/ Swalayan/ Supermarket <i>Mini Market/Swalayan/ Supermarket</i>	Restoran/ Rumah Makan <i>Restaurant/ Food Stall</i>
(1)	(5)	(6)	(7)
Situregen	-	3	-
Sukajadi	-	-	-
Hegarmanah	-	-	-
Panggarangan	-	2	1
Mekarjaya	-	-	1
Sindangratu	-	-	-
Cimandiri	-	-	-
Gunung gede	-	-	-
Sogong	-	-	9
Jatake	-	-	-
Cibarengkok	-	-	-
Kecamatan Panggarangan	-	5	11

Sumber/*Source*: Kantor Kecamatan Panggarangan/ *Panggarangan Subdistrict Office*

DATA

MENCERDASKAN BANGSA

Enlighten The Nation



**BADAN PUSAT STATISTIK
KABUPATEN LEBAK**
BPS-Statistics of Lebak Regency

Jl. Jendral Sudirman (Raya Cipanas) Km.03, Ds. Narimbang Mulia,
Rangkasbitung-Lebak-Banten 42319, Telp.: (62-252) 280779
Homepage: <http://lebakkab.bps.go.id>, E-mail: bps3602@bps.go.id