

DATA

MENCERDASKAN BANGSA



KECAMATAN NASAL DALAM ANGKA
Nasal Sub-district in Figure

2012



KECAMATAN NASAL
DALAM ANGKA 2012



BADAN PUSAT STATISTIK (BPS)
KABUPATEN KAUR

BPS Kabupaten Kaur

Jl. Peltu M. Ilyas T. Panji Alam Padang Kempas Bintuhan
e-mail: bps1704@bps.go.id



KECAMATAN NASAL
DALAM ANGKA

Nasal Sub-district in Figures

2012

<http://kaurkab.bps.go.id>

KECAMATAN NASAL DALAM ANGKA 2012

NASAL Sub-district in Figures 2012

ISSN :

No. Publikasi : 1704.1203

Publication Number

Katalog BPS : 1102001.1704.010

BPS Catalogue

Ukuran Buku : 21 x 15 cm

Book Size

Jumlah Halaman : xii + 63

Number of Pages

Naskah : KSK Kecamatan NASAL

Manuscript KSK –NASAL Sub-district

Penyunting : Seksi Nerwilis

Editor Division of Nerwilis

Gambar Kulit : KSK Kecamatan NASAL

Cover Design KSK –NASAL Sub-district

Diterbitkan Oleh : BPS Kabupaten Kaur

Published by BPS – Statistics Of Kaur Regency

Dicetak Oleh : PG Press

Printed by

Boleh dikutip dengan menyebutkan sumbernya

May be cited with reference to the source

VISI DAN MISI BADAN PUSAT STATISTIK

Visi

Pelopor data statistik terpercaya untuk semua

Misi

1. Memperkuat landasan konstitusional dan operasional lembaga statistik untuk penyelenggaraan statistik yang efektif dan efisien.
2. Menciptakan insan statistik yang kompeten dan profesional, didukung pemanfaatan teknologi informasi mutakhir untuk kemajuan perstatistikan Indonesia.
3. Meningkatkan penerapan standar klasifikasi, konsep dan definisi, pengukuran, dan kode etik statistik yang bersifat universal dalam setiap penyelenggaraan statistik.
4. Meningkatkan kualitas pelayanan informasi statistik bagi semua pihak.
5. Meningkatkan koordinasi, integrasi, dan sinkronisasi kegiatan statistik yang diselenggarakan pemerintah dan swasta, dalam kerangka Sistem Statistik Nasional (SSN) yang efektif dan efisien.



KATA SAMBUTAN BPS KABUPATEN KAUR

Saya menyambut gembira atas terbitnya publikasi Kecamatan Lungkang Kule Dalam Angka 2012 ini, dengan tersedianya data–data dalam publikasi ini, diharapkan dapat berguna dalam mengevaluasi hasil pembangunan yang telah dicapai dan sebagai bahan informasi bagi pemerintah dalam merumuskan kebijaksanaan perencanaan pembangunan.

Dalam kesempatan ini kami mengucapkan terima kasih kepada semua dinas/instansi yang telah memberikan data dan informasi kepada Koordinator Statistik Kecamatan dan Badan Pusat Statistik Kabupaten Kaur, dalam upaya penyusunan publikasi Kecamatan Lungkang Kule Dalam Angka 2012. Diharapkan bantuan semua pihak untuk dapat meningkatkan kualitas publikasi ini untuk tahun–tahun mendatang..

Demikian semoga publikasi ini dapat memberikan manfaat bagi semua pihak.

Bintuhan, Agustus 2012
Kepala BPS Kabupaten Kaur,

Ir. ARBI

KATA PENGANTAR

Kecamatan Nasal Dalam Angka Tahun 2012 adalah publikasi tahunan yang diterbitkan oleh Koordinator Statistik Kecamatan Nasal secara berkala.

Publikasi tahun 2012 ini merupakan lanjutan dari publikasi tahun – tahun sebelumnya. Terwujudnya publikasi ini adalah berkat kerjasama dan bantuan berbagai pihak, baik dari Instansi Pemerintah maupun Swasta, untuk itu kepada semua pihak yang telah ikut berperan aktif dalam hal ini disampaikan penghargaan dan ucapan terima kasih yang tak terhingga.

Kami menyadari bahwa penyajian publikasi ini masih belum optimal. Oleh karena itu, saran dan kritik dari para pengguna data akan kami terima dengan senang hati demi perbaikan dan penyempurnaan publikasi berikutnya. Akhirnya, semoga publikasi ini dapat bermanfaat dan memenuhi harapan para pengguna data.

Bintuhan, Agustus 2012

Koordinator Statistik Kecamatan Nasal,

Roliyan Apriyanti

DAFTAR ISI

	Halaman
Peta Administrasi Kecamatan NASAL	iii
Visi dan Misi BPS	iv
Kata Sambutan Kepala BPS Kabupaten Kaur	v
Kata Pengantar.....	vi
Daftar Isi.....	vii
Daftar Tabel.....	viii
Daftar Gambar	xi
1. GEOGRAFI & IKLIM	2
2. PEMERINTAHAN	12
3. KEPENDUDUKAN	17
4. SOSIAL	25
5. PERTANIAN.....	49

DAFTAR TABEL

Tabel	Uraian	Halaman
GEOGRAFI & IKLIM		
Tabel I.1	Keadaan Geografis dan Batas Administrasi Wilayah Kecamatan Nasal	3
Tabel I.2	Luas Wilayah Menurut Desa di Kecamatan Nasal Tahun 2011	4
Tabel I.3	Ketinggian Pusat Permukiman Desa di Atas Permukaan Laut di Kecamatan Nasal Tahun 2011	5
Tabel I.4	Letak Geografis Menurut Desa di Kecamatan Nasal Tahun 2011	6
Tabel I.5	Luas Wilayah Menurut Tekstur Tanah di Kecamatan Nasal Tahun 2011	7
Tabel I.6	Curah Hujan Menurut Bulan di Kecamatan Nasal Tahun 2011	8
Tabel I. 7	Hari Hujan Menurut Bulan di Kecamatan Nasal Tahun 2011	9
Tabel I. 8	Jarak Antara Desa Dengan Ibukota Kabupaten Kaur Tahun 2011	10
PEMERINTAHAN		
Tabel II.1	Dasar Hukum Pembentukan Wilayah Desa di Kecamatan Nasal Tahun 2011	13
Tabel II.2	Status Wilayah Desa di Kecamatan Nasal Tahun 2011	14
Tabel II.3	Perangkat Pemerintahan Desa di Kecamatan Nasal Tahun 2011	15
KEPENDUDUKAN		
Tabel III.1	Jumlah Penduduk Menurut Desa di Kecamatan Nasal Tahun 2011	18
Tabel III.2	Rasio Jenis Kelamin Menurut Desa di Kecamatan Nasal Tahun 2011	19

Tabel III.3	Kepadatan Penduduk Menurut Desa di Kecamatan Nasal Tahun 2011	20
Tabel III.4	Jumlah Rumah Tangga Dan Anggota Rumah Tangga Menurut Desa di Kecamatan Nasal tahun 2011	21

SOSIAL

Tabel IV.1	Banyaknya Fasilitas Pendidikan di Kecamatan Nasal Tahun 2011	26
Tabel IV.2	Banyaknya SD/MI Sederajat Menurut Desa di Kecamatan Nasal Tahun 2011	27
Tabel IV.3	Banyaknya SMP Sederajat Menurut Desa di Kecamatan Nasal Tahun Ajaran 2011/2012	28
Tabel IV.4	Banyaknya Jumlah Murid SD/MI Menurut Sekolah di Kecamatan Nasal Tahun 2011	29
Tabel IV.5	Banyaknya Jumlah Murid SMP Menurut Sekolah di Kecamatan Nasal Tahun Ajaran 2011/2012	30
Tabel IV.6	Banyaknya Jumlah Murid SMK Menurut Jurusan di Kecamatan Nasal Tahun Ajaran 2011/2012	31
Tabel IV.7	Banyaknya Guru SD Menurut Sekolah di Kecamatan Nasal Tahun 2011	33
Tabel IV.8	Banyaknya Guru SMP Menurut Jenis Sekolah di Kecamatan Nasal Tahun 2011	34
Tabel IV.9	Banyaknya Peserta dan Lulusan UN di Kecamatan Nasal Tahun Ajaran 2011/2012	37
Tabel IV.10	Jarak SMA Terdekat dengan Desa di Kecamatan Nasal Tahun 2011	38
Tabel IV.11	Banyaknya fasilitas Kesehatan Menurut Jenis di Kecamatan Nasal Tahun 2011	39
Tabel IV.12	Banyaknya Fasilitas Kesehatan Menurut Desa di Kecamatan Nasal Tahun 2011	40
Tabel IV.13	Banyaknya Kasus Penyakit Menular Yang diamati dirinci Menurut Jenis Penyakit di Kecamatan Nasal Tahu 2011	41

Tabel IV.14	Banyaknya Peserta KB Aktif dan Alat Kontrasepsi Yang digunakan di Kecamatan Nasal Tahun 2011	42
Tabel IV.15	Banyaknya Akseptor Baru dan Alat Kontrasepsi yang Digunakan di Kecamatan Nasal Tahun 2011	43
Tabel IV.16	Jarak Rumah Sakit Umum Daerah Dari Desa di Kecamatan Nasal Tahun 2011	45
Tabel IV.17	Banyaknya Sarana Ibadah Menurut Desa di Kecamatan Nasal Tahun 2011	46
Tabel IV.18	Banyaknya Pos Kamling dan Personil Hansip di Kecamatan Nasal Tahun 2011	47

PERTANIAN


Tabel V.1	Luas Tanam Padi Menurut Bulan di Kecamatan Nasal Tahun 2011	50
Tabel V.2	Luas Panen Padi Menurut Bulan di Kecamatan Nasal Tahun 2011	51
Tabel V.3	Luas Tanaman Padi Awal Bulan (Luas Kotor) di Kecamatan Nasal Tahun 2011	52
Tabel V.4	Luas Tanaman Akhir Bulan (Luas Kotor) di Kecamatan Nasal Tahun 2011	53
Tabel V.5	Luas Lahan Bukan Sawah dan Bukan Pertanian di Kecamatan Nasal Tahun 2011	55
Tabel V.6	Produksi Tanaman Buah-buahan dan Sayuran Tahunan di Kecamatan Nasal Tahun 2011	56
Tabel V.7	Luas Panen Sayuran Buahhan Semusim di Kecamatan Nasal Tahun 2011	57
Tabel V.8	Banyaknya Alat dan Mesin Pertanian Tanaman Pangan di Kecamatan Nasal Tahun 2011	58
Tabel V.9	Banyak Ternak Kecil Menurut Desa di Kecamatan Nasal Tahun 2011	60
Tabel V.10	Banyak Ternak Unggas Menurut Desa di Kecamatan Nasal Tahun 2011	61

DAFTAR GAMBAR

Gambar	Uraian	Halaman
Gambar 3.1	Jumlah Penduduk Dirinci Menurut Jenis Kelamin Dirinci Menurut Desa di Kecamatan Nasal Tahun 2011	22
Gambar 3.2	Jumlah Rumah Tangga (RT) Dirinci Menurut Desa di Kecamatan Nasal Tahun 2011	23
Gambar 4.1	Banyaknya Murid SD Menurut Sekolah di Kecamatan Nasal Tahun Ajaran 2011/2012	32
Gambar 4.2	Banyaknya Murid SMP Menurut Sekolah di Kecamatan Nasal Tahun Ajaran 2011/2012	32
Gambar 4.3	Banyaknya Guru SD/MI di Kecamatan Nasal Tahun Ajaran 2011/2012	35
Gambar 4.4	Banyaknya Guru SMP di Kecamatan Nasal Tahun Ajaran 2011/2012	36
Gambar 4.5	Banyaknya Murid SMK Menurut Jurusan di Kecamatan Nasal Tahun Ajaran 2011/2012	36
Gambar 4.6	Banyak Peserta KB Aktif dan Alat Kontrasepsi yang Digunakan di Kecamatan Nasal Tahun 2011	44
Gambar 4.7	Banyaknya Akseptor Baru dan Alat yang Digunakan di Kecamatan Nasal Tahun 2011	44
Gambar 5.1	Luas Tanam dan Panen Padi Sawah Menurut Bulan di Kecamatan Nasal Tahun 2011	54
Gambar 5.2	Luas Tanam dan Panen Padi Ladang Menurut Bulan di Kecamatan Nasal Tahun 2011	54
Gambar 5.3	Luas Panen Sayuran Buah dan Semusim di Kecamatan Nasal Tahun 2011	59

Gambar 5.4	Banyaknya Alat dan Mesin Pertanian Tanaman Pangan di Kecamatan Nasal Tahun 2011	59
Gambar 5.5	Banyaknya Ternak Kecil Menurut Desa di Kecamatan Nasal Tahun 2011	62
Gambar 5.6	Banyaknya Ternak Unggas Menurut Desa di Kecamatan Nasal Tahun 2011	63

BAB I
GEOGRAFI
GEOGRAPHICAL CONDITION



KEADAAN GEOGRAFI

Geographiccal Conditions

1. Geografi

Kecamatan Nasal terletak di sebelah barat pegunungan bukit barisan, berjarak sekitar 41 km dari Ibukota Kabupaten Kaur dan 300 km dari Provinsi Bengkulu, dengan luas wilayah daratan mencapai 519,92 Km².

Batas-batas wilayah Kecamatan Nasal yaitu :

- ❖ Sebelah Utara berbatasan langsung dengan Provinsi Lampung Kabupaten Lampung Barat,
- ❖ Sebelah Selatan berbatasan dengan Samudera Indonesia,
- ❖ Sebelah Barat berbatasan dengan Kecamatan Maje,
- ❖ Sebelah Timur berbatasan dengan Provinsi Lampung.

Kecamatan Nasal berbatasan langsung dengan Samudera Indonesia dengan garis pantai sepanjang 17 km, bagian barat dan utara, sebagian wilayahnya termasuk dalam kawasan Taman Hutan Lindung Bukit Barisan, seperti Desa Merpas, Pasar Jum'at dan Tebing Rambutan.

2. Wilayah Administratif

Kecamatan Nasal adalah salah satu Kecamatan hasil pemekaran dari Kecamatan Kaur Selatan, yang dibentuk berdasarkan Undang-Undang Nomor 3 Tahun 2003 bersamaan dengan dibentuknya Kabupaten Kaur.

Tabel. 1.1 Keadaan Geografis dan Batas Administrasi Wilayah Kecamatan Nasal.

Letak Geografis	
4° 36' 9,9" s.d 4° 55' 27,77"	Lintang Selatan
103° 28' 55" s.d 103° 46' 50,12"	Bujur Timur
Kecamatan Nasal berbatasan dengan :	
Wilayah Administrasi	Di Sebelah
Provinsi Lampung	Utara
Kabupaten Lampung Barat Prov. Lampung	Selatan
Samudera Indonesia dengan garis pantai 17 Km	
Kecamatan Maje	Barat
Provinsi Lampung	Timur
Luas Wilayah daratan Kecamatan Nasal 51,992 Ha terbagi menjadi 17 desa	

Tabel 1.2 Luas Wilayah Menurut Desa di Kecamatan Nasal Tahun 2011

No	Nama Desa	Luas (Km2)	Persentase Terhadap Luas Kecamatan
(1)	(2)	(3)	(4)
1	Tanjung Betuah	1,5	0.29%
2	Gedung Menung	1,3	0.24%
3	Ulak Pandan	6,0	1.16%
4	Merpas	2,8	0.55%
5	Air Palawan	24,0	4.61%
6	Muara Dua	166,6	32.03%
7	Bukit Indah	14,3	2.74%
8	Suku Tiga	7,6	1.47%
9	Tebing Rambutan	6,0	1.15%
10	Batu Lungun	3,2	0.61%
11	Sumber Harapan	85,7	16.49%
12	Suka Jaya	25,3	4.86%
13	Pasar Baru	1,9	0.36%
14	Tri Jaya	13,5	2.59%
15	Air Batang	12,8	2.46%
16	Sinar Banten	20,0	3.85%
17	Pasar Jum'at	127,7	24.55%
Jumlah		520,20	100.00%

Sumber : BPS Kabupaten Kaur

Tabel 1.3 Ketinggian Pusat Permukiman Desa Diatas Permukaan Laut di Kecamatan Nasal Tahun 2011

No	Nama Desa	Ketinggian DPL (m)
(1)	(2)	(3)
1	TANJUNG BETUAH	6
2	GEDUNG MENUNG	6
3	ULAK PANDAN	6
4	MERPAS	5
5	AIR PALAWAN	50
6	MUARA DUA	36
7	BUKIT INDAH	50
8	SUKU TIGA	6
9	TEBING RAMBUTAN	5
10	BATU LUNGUN	5
11	SUMBER HARAPAN	65
12	SUKA JAYA	135
13	PASAR BARU	5
14	TRIJAYA	65
15	AIR BATANG	50
16	SINAR BANTEN	70
17	PASAR JUM'AT	70

Sumber : BPS Kabupaten Kaur

Tabel 1.4 Letak Geografis Wilayah Menurut Desa di Kecamatan Nasal Tahun 2011

No	Nama Desa	Pesisir	Bukan Pesisir
(1)	(2)	(3)	(4)
1	TANJUNG BETUAH	√	-
2	GEDUNG MENUNG	√	-
3	ULAK PANDAN	√	-
4	MERPAS	√	-
5	AIR PALAWAN	-	√
6	MUARA DUA	-	√
7	BUKIT INDAH	-	√
8	SUKU TIGA	√	-
9	TEBING RAMBUTAN	√	-
10	BATU LUNGUN	√	-
11	SUMBER HARAPAN	-	√
12	SUKA JAYA	-	√
13	PASAR BARU	√	-
14	TRIJAYA	-	√
15	AIR BATANG	-	√
16	SINAR BANTEN	-	√
17	PASAR JUM'AT	-	√

Sumber : Kepala Desa Kecamatan Nasal

Tabel 1.5 Luas Wilayah Menurut Tekstur Tanah di Kecamatan Nasal Tahun 2011

No	Jenis Tanah	Luas (Ha)
(1)	(2)	(3)
1	Halus	35.99
2	Cukup Halus	7.062
3	Cukup Kasar	8.054
4	Kasar	886
Jumlah		5.1992

Sumber : Badan Pertanahan Nasional Kab. Kaur

Tabel 1.6 Curah Hujan Menurut Bulan di Kecamatan Nasal 2011

Bulan	Curah Hujan (mm)		
	2009	2010	2011
(1)	(2)	(3)	(4)
Januari	380	163	243,5
Februari	241	459	186
Maret	82	358	399
April	167	303	428
Mei	160	283	400
Juni	92	269	243
Juli	39	189	143
Agustus	190	419	49
September	591	245	47
Oktober	581	443	94
Nopember	327	441	628
Desember	356	227	631

Sumber : Kantor BPP

Tabel 1.7 Hari Hujan Menurut Bulan di Kecamatan Nasal 2011

Bulan	Hari Hujan (kali)		
	2009	2010	2011
(1)	(2)	(3)	(4)
Januari	18	17	9
Februari	15	15	7
Maret	7	19	12
April	10	14	13
Mei	8	16	14
Juni	8	16	14
Juli	3	11	9
Agustus	8	11	5
September	17	12	4
Oktober	13	16	8
Nopember	11	18	13
Desember	9	15	14
Jumlah	127	180	122

Sumber : Kantor BPP


Tabel 1.8 Jarak Antara Desa di Kecamatan Nasal Dengan Ibukota Kabupaten Kaur Tahun 2011

NO	Nama Desa	Jarak (Km)
(1)	(2)	(3)
1	Tanjung Betuah	35
2	Gedung Menung	31.5
3	Ulak Pandan	40
4	Merpas	35
5	Air Palawan	43
6	Muara Dua	43.5
7	Bukit Indah	44.5
8	Suku Tiga	29.5
9	Tebing Rambutan	46.5
10	Batu Lungun	32
11	Sumber Harapan	50
12	Suka Jaya	52
13	Pasar Baru	34
14	Tri jaya	46.5
15	Air Batang	38
16	Sinar Banten	39
17	Pasar Jum'at	54.5

Sumber : Kepala Desa Kecamatan Nasal

BAB II
PEMERINTAHAN

<http://kaunmb.dps.go.id>



PEMERINTAHAN ***Government***

Wilayah administratif pemerintahan di Kecamatan Nasal terdiri dari 17 desa yang berstatus desa definitif, sebagian besar seluruh desa di Kecamatan Nasal rata-rata memiliki SLS terkecil yaitu RT dan Kadus diketuai oleh Kepala Dusun dan Ketua RT. Secara administrasi SLS tersebut belum diakui oleh pemerintah Kabupten Kaur.

Aparat penyelenggara atau pemerintahan Desa di Kecamatan Nasal masing-masing mempunyai Kepala Desa dan Sekretaris Desa juga perangkat desa lainnya seperti, BPD (Badan Permusyawaratan Desa), dan KAUR (Kepala Urusan). Khusus untuk Desa Muara Dua pada bulan juli 2011 masih terjadi kekosongan untuk jabatan Sekretaris Desa, ini terjadi disebabkan telah meninggal dunianya pejabat sekretaris Desa sebelumnya dan belum adanya pergantian Sekretaris Desa yang baru.

Tabel 2.1 Dasar Hukum Pembentukan Wilayah Desa di Kecamatan Nasal Tahun 2011

kode desa	Nama Desa	Rujukan Dasar hukum
(1)	(2)	(3)
001	Tanjung Betuah	Perda No. 13 Tahun 2000
003	Gedung Menung	Perda No. 13 Tahun 2000
004	Ulak Pandan	Perda No. 13 Tahun 2000
005	Merpas	Perda No. 13 Tahun 2000
006	Air Palawan	Perda No. 13 Tahun 2000
007	Muara Dua	Perda No. 13 Tahun 2000
008	Bukit Indah	Perda No. 60 Tahun 2005
009	Suku Tiga	Perda No. 57 Tahun 2005
010	Tebing Rambutan	Perda No. 59 Tahun 2005
011	Batu Lungun	Perda No. 58 Tahun 2005
012	Sumber Harapan	Perda No. 51 Tahun 2005
013	Suka Jaya	Perda No. 24 Tahun 2007
014	Pasar Baru	Perda No. 25 Tahun 2007
015	Tri Jaya	Perda No. 26 Tahun 2007
016	Air Batang	Perda No. 27 Tahun 2007
017	Sinar Banten	Perda No. 28 Tahun 2007
018	Pasar Jum'at	Perda No. 29 Tahun 2007

Sumber : BPS Kabupaten Kaur

Tabel 2.2 Status Wilayah Desa di Kecamatan Nasal Tahun 2011

No	Nama Desa	Status	
		Definitif	Persiapan
(1)	(2)	(3)	(4)
1	Tanjung Betuah	√	-
2	Gedung Menung	√	-
3	Ulak Pandan	√	-
4	Merpas	√	-
5	Air Palawan	√	-
6	Muara Dua	√	-
7	Bukit Indah	√	-
8	Suku Tiga	√	-
9	Tebing Rambutan	√	-
10	Batu Lungun	√	-
11	Sumber Harapan	√	-
12	Suka Jaya	√	-
13	Pasar Baru	√	-
14	Tri Jaya	√	-
15	Air Batang	√	-
16	Sinar Banten	√	-
17	Pasar Jum'at	√	-

Sumber : BPS Kabupaten Kaur

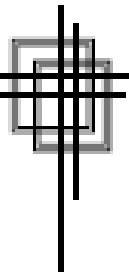
Tabel 2.3 Perangkat Pemerintahan Desa di Kecamatan Nasal Tahun 2011

No	Nama Desa	Nama Kepala Desa	Nama Sekretaris Desa
(1)	(2)	(3)	(4)
1	Tanjung Betuah	Iskandar	Bahuri
2	Gedung Menung	Maulana	Al Ikwan
3	Ulak Pandan	Mubin	Johan Satri
4	Merpas	Darul Qutni	Darmawi
5	Air Palawan	Sukmah	Sarpidi
6	Muara Dua	Sobri	-
7	Bukit Indah	Karsono	Yasmudi
8	Suku Tiga	Asmawati	Wardana
9	Tebing Rambutan	Sipran Sarwidi	Khairul Nukri
10	Batu Lungun	Harjo Chandra	Solihin
11	Sumber Harapan	Syaiful Anwar	Parman
12	Suka Jaya	Sihardin	cucun Wahyudi
13	Pasar Baru	Rudiyono	Fakih Usman
14	Tri Jaya	M. Tamami	Pitoyo, ST
15	Air Batang	Daryono	Saleh
16	Sinar Banten	Acep Junaidi	Imam
17	Pasar Jum'at	Fauzi	Revi Aulia

Sumber : Kantor Kecamatan Nasal

BAB III
KEPENDUDUKAN

<http://kaun.files.wordpress.com>



KEPENDUDUKAN *Population*

Jumlah penduduk Kecamatan Nasal tahun 2011 sebanyak 15.401 jiwa berdasarkan hasil proyeksi kependudukan BPS Kabupaten Kaur dengan tingkat kepadatan sebanyak 30 jiwa/km² dan rasio jenis kelamin 117.

Berdasarkan Proyeksi Kependudukan kantor Badan Pusat Statistik Kabupaten Kaur pada tahun 2011 Perbandingan jumlah penduduk laki-laki dengan perempuan di Kecamatan Nasal adalah sebesar 15.401 dengan rincian penduduk laki-laki berjumlah 8.318 dan perempuan 7.083 jiwa yang artinya jumlah penduduk berjenis kelamin laki-laki di Kecamatan Nasal lebih banyak dibandingkan dengan penduduk berjenis kelamin perempuan, sedangkan jumlah Rumah Tangga di Kecamatan Nasal berjumlah 4.331 dengan rata-rata anggota rumah tangga 3,56 jiwa.

Tabel 3.1 Jumlah Penduduk Menurut Desa di Kecamatan Nasal Tahun 2011

No	Nama Desa	Jenis Kelamin		Total
		Laki-laki	Perempuan	
(1)	(2)	(3)	(4)	(5)
1	Tanjung Betuah	260	246	506
2	Gedung Menung	143	155	298
3	Ulak Pandan	474	507	981
4	Merpas	1.082	868	1.950
5	Air Palawan	626	548	1.174
6	Muara Dua	633	482	1.115
7	Bukit Indah	428	358	786
8	Suku Tiga	302	310	612
9	Tebing Rambutan	964	732	1.696
10	Batu Lungun	826	751	1.577
11	Sumber Harapan	734	586	1.320
12	Suka Jaya	235	209	444
13	Pasar Baru	392	357	749
14	Tri Jaya	304	272	576
15	Air Batang	458	373	831
16	Sinar Banten	182	141	323
17	Pasar Jum'at	275	188	463
Total		8.318	7.083	15.401

Sumber : Proyeksi Kependudukan BPS Kabupaten Kaur

Tabel 3.2 Rasio Jenis Kelamin Menurut Desa di Kecamatan Nasal Tahun 2011

No	Nama Desa	Jenis Kelamin		Sex Ratio
		Laki-laki	Perempuan	
(1)	(2)	(3)	(4)	(5)
1	Tanjung Betuah	260	246	106
2	Gedung Menung	143	155	92
3	Ulak Pandan	474	507	93
4	Merpas	1.082	868	125
5	Air Palawan	626	548	114
6	Muara Dua	633	482	131
7	Bukit Indah	428	358	120
8	Suku Tiga	302	310	97
9	Tebing Rambutan	964	732	132
10	Batu Lungun	826	751	110
11	Sumber Harapan	734	586	125
12	Suka Jaya	235	209	112
13	Pasar Baru	392	357	110
14	Tri Jaya	304	272	112
15	Air Batang	458	373	123
16	Sinar Banten	182	141	129
17	Pasar Jum'at	275	188	146
Total		8.318	7.083	117

Sumber : Proyeksi Kependudukan BPS Kabupaten Kaur

Tabel 3.3 Kepadatan Penduduk Menurut Desa di Kecamatan Nasal Tahun 2011

No	Nama Desa	Luas (Km ²)	Jumlah Penduduk (Jiwa)	Kepadatan (Jiwa/Km ²)
1	Tanjung Betuah	1,5	506	337
2	Gedung Menung	1,3	298	229
3	Ulak Pandan	6,0	981	164
4	Merpas	2,8	1.950	696
5	Air Palawan	24,0	1.174	49
6	Muara Dua	166,6	1.115	7
7	Bukit Indah	14,3	786	55
8	Suku Tiga	7,6	612	81
9	Tebing Rambutan	6,0	1.696	283
10	Batu Lungun	3,2	1.577	493
11	Sumber Harapan	85,7	1.320	15
12	Suka Jaya	25,3	444	18
13	Pasar Baru	1,9	749	394
14	Tri Jaya	13,5	576	43
15	Air Batang	12,8	831	65
16	Sinar Banten	20,0	323	16
17	Pasar Jum'at	127,7	463	4
Jumlah		520,20	15.401	30

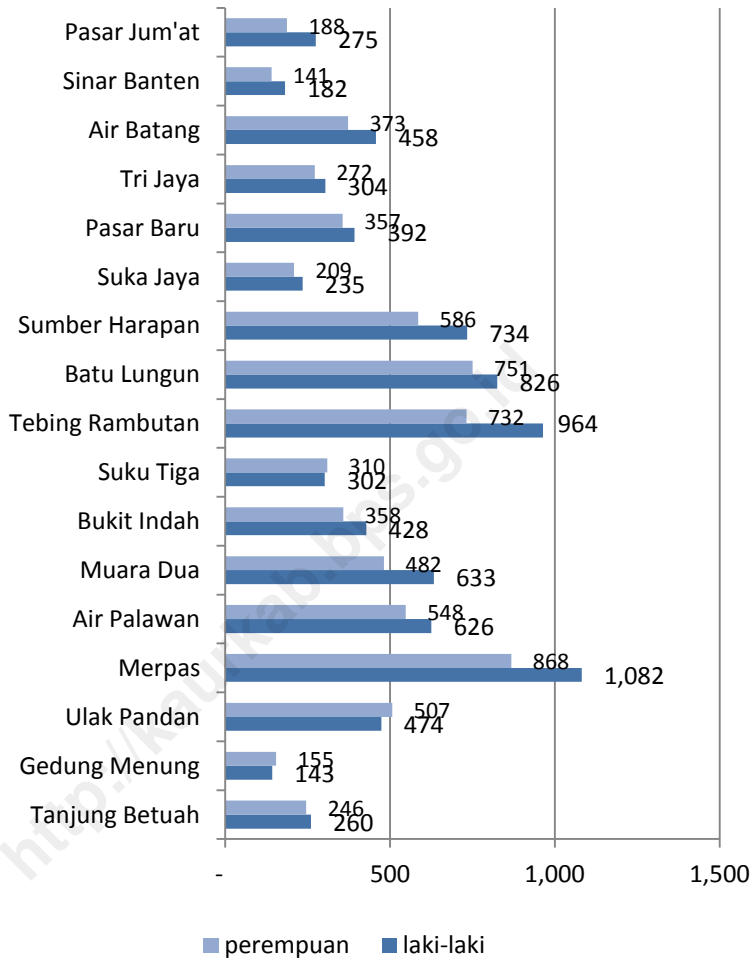
Sumber : Proyeksi Kependudukan BPS Kabupaten Kaur

Tabel 3.4 Jumlah RT (Rumah Tangga) dan Rata-rata ART (Anggota Rumah Tangga) Menurut Desa di Kecamatan Nasal Tahun 2011

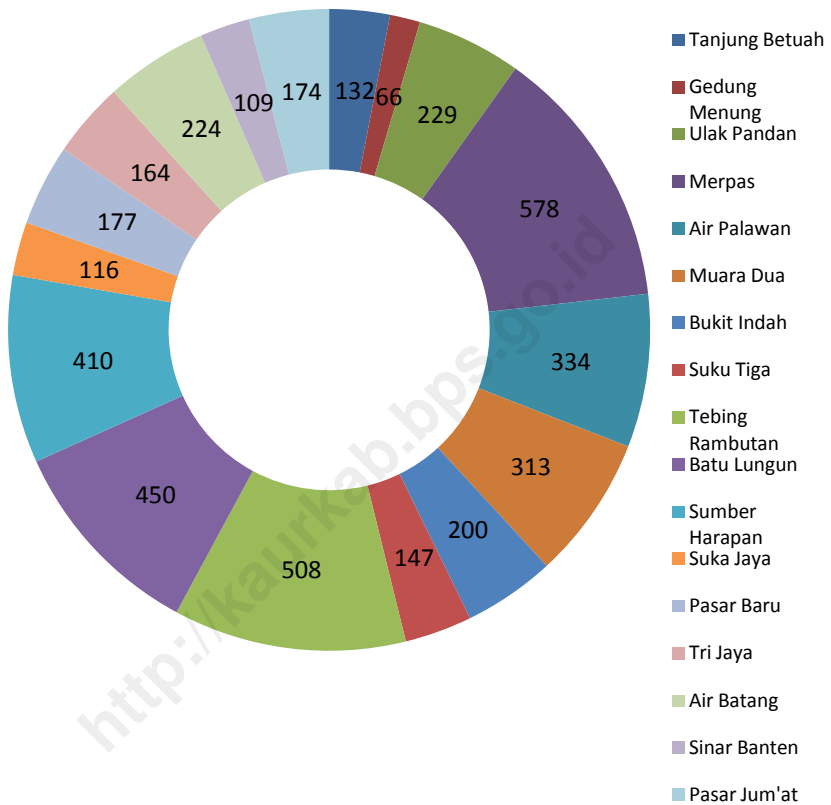
No	Nama Desa	Total	Jumlah RT	Rata-rata ART/RT
(1)	(2)	(5)	(6)	(7)
1	Tanjung Betuah	506	132	3,83
2	Gedung Menung	298	66	4,52
3	Ulak Pandan	981	229	4,28
4	Merpas	1.950	578	3,37
5	Air Palawan	1.174	334	3,51
6	Muara Dua	1.115	313	3,56
7	Bukit Indah	786	200	3,93
8	Suku Tiga	612	147	4,16
9	Tebing Rambutan	1.696	508	3,34
10	Batu Lungun	1.577	450	3,50
11	Sumber Harapan	1.320	410	3,22
12	Suka Jaya	444	116	3,83
13	Pasar Baru	749	177	4,23
14	Tri Jaya	576	164	3,51
15	Air Batang	831	224	3,71
16	Sinar Banten	323	109	2,96
17	Pasar Jum'at	463	174	2,66
Total		15.401	4.331	3,56

Sumber : Proyeksi Kependudukan BPS Kabupaten Kaur


Gambar 3.1 Jumlah Penduduk Dirinci Menurut Jenis Kelamin Dirinci Menurut Desa di Kecamatan Nasal Tahun 2011



Gambar 3.2 Jumlah Rumah Tangga (RT) Dirinci Menurut Desa di Kecamatan Nasal Tahun 2011



BAB IV
SOSIAL



SOSIAL

Sosial Affairs

Pada tahun 2011 di Kecamatan Nasal terdapat 4 jenis pendidikan yaitu Pra sekolah Taman Kanak-kanak (TK) berjumlah 5 sekolah yang berada di desa di wilayah Kecamatan Nasal, sedangkan Sekolah Dasar (SD) ada 16 SD yang terdiri dari SD Negeri 13 sekolah dan SD Swasta 3 sekolah, Sekolah Menengah Pertama (SMP) ada 7 SMPN yang semua sekolah berstatus Negeri.

Fasilitas sekolah SMA di Kecamatan Nasal belum ada dan masih bersekolah ke Kecamatan Maje yang berjarak 20 Km jarak yang paling jauh dan 4,5 km jarak dari desa terdekat. Pada tahun 2011 Kecamatan Nasal mulai dibangun sekolah SMKN 4 Kaur dengan bangunan masih menumpang, dan terdiri dari 3 jurusan yaitu Nautika Perikanan dengan jumlah murid 24 siswa, Teknik Budaya Perikanan dengan jumlah murid laki-laki dan perempuan 32 siswa, dan Teknik Komputer dan Jaringan ada 11 siswa.

Tabel 4.1 Banyaknya fasilitas Pendidikan di Kecamatan Nasal Tahun 2011

No	Fasilitas Pendidikan	Jumlah
(1)	(2)	(3)
1	TK Sederajad	5
2	SD Sederajad	15
3	SMPN Sederajad	7
4	SMA/SMKN Sederajad	1

Sumber : Dinas Pendidikan dan Kebudayaan Kab. Kaur

Tabel 4.2 Banyaknya SD/MI Sederajat Menurut Desa di Kecamatan Nasal Tahun 2011

No	Nama Desa	SD		Jumlah
		Negeri	Swasta	
(1)	(2)	(3)	(4)	(5)
1	Tanjung Betuah	1	-	1
2	Gedung Menung	1	-	1
3	Ulak Pandan	1	1	2
4	Merpas	1	-	1
5	Air Palawan	2	-	2
6	Muara Dua	1	-	1
7	Bukit Indah	1	-	1
8	Suku Tiga	-	1	1
9	Tebing Rambutan	1	-	1
10	Batu Lungun	-	-	-
11	Sumber Harapan	1	-	1
12	Suka Jaya	1	-	1
13	Pasar Baru	-	1	1
14	Tri Jaya	1	-	1
15	Air Batang	1	-	1
16	Sinar Banten	-	-	-
17	Pasar Jum'at	-	-	-
Jumlah		13	3	16

Sumber : Dinas Pendidikan dan Kebudayaan Kab. Kaur

Tabel 4.3 Banyaknya SMP Sederajat Menurut Desa di Kecamatan Nasal Tahun 2011

No	Nama Desa	SMP		Jumlah
		Negeri	Swasta	
(1)	(2)	(3)	(4)	(5)
1	Tanjung Betuah	-	-	-
2	Gedung Menung	-	-	-
3	Ulak Pandan	-	-	-
4	Merpas	1	-	1
5	Air Palawan	1	-	1
6	Muara Dua	1	-	1
7	Bukit Indah	1	-	1
8	Suku Tiga	-	-	-
9	Tebing Rambutan	-	-	-
10	Batu Lungun	-	-	-
11	Sumber Harapan	1	-	1
12	Suka Jaya	1	-	1
13	Pasar Baru	-	-	-
14	Tri Jaya	1	-	1
15	Air Batang	-	-	-
16	Sinar Banten	-	-	-
17	Pasar Jum'at	-	-	-
Jumlah		7	-	7

Sumber : Dinas Pendidikan dan Kebudayaan Kab. Kaur

Tabel 4.4 Banyaknya Jumlah Murid SD/MI Menurut Sekolah di Kecamatan Nasal Tahun Ajaran 2011/2012

No	Nama SD	Murid		Jumlah
		laki-Laki	Perempuan	
(1)	(2)	(3)	(4)	(5)
1	SDN 01 Nasal	49	59	108
2	SDN 02 Nasal	49	43	92
3	SDN 03 Nasal	172	188	360
4	SDN 04 Nasal	137	98	235
5	SDN 05 Nasal	22	18	40
6	SDN 06 Nasal	45	69	114
7	SDN 07 Nasal	73	82	155
8	SDN 08 Nasal	41	41	82
9	SDN 09 Nasal	72	81	153
10	SDN 10 Nasal	99	86	185
11	SDN 11 Nasal	27	18	45
12	SDN 12 Nasal	82	63	145
13	SDN 13 Nasal	32	20	85
14	SDS Pematang Salimi	19	22	41
15	SDS Islam Terpadu	52	33	85
Jumlah		971	921	1892

Sumber : Dinas Pendidikan dan Kebudayaan Kab. Kaur

Tabel 4.5 Banyaknya Jumlah Murid SMP Menurut Sekolah di Kecamatan Nasal Tahun Ajaran 2011/2012

No	Nama Sekolah	Murid		Jumlah
		Laki-laki	Perempuan	
(1)	(2)	(3)	(4)	(5)
1	SMPN 1 Nasal	129	110	239
2	SMPN 2 Nasal	30	24	54
3	SMPN 3 Nasal	38	34	72
4	SMPN 4 Nasal	17	16	33
5	SMPN 5 Nasal	23	26	49
6	SMPN 6 Nasal	15	20	35
7	SMPN 7 Nasal	9	12	21
8	MTsN	24	38	62
Jumlah		285	280	565

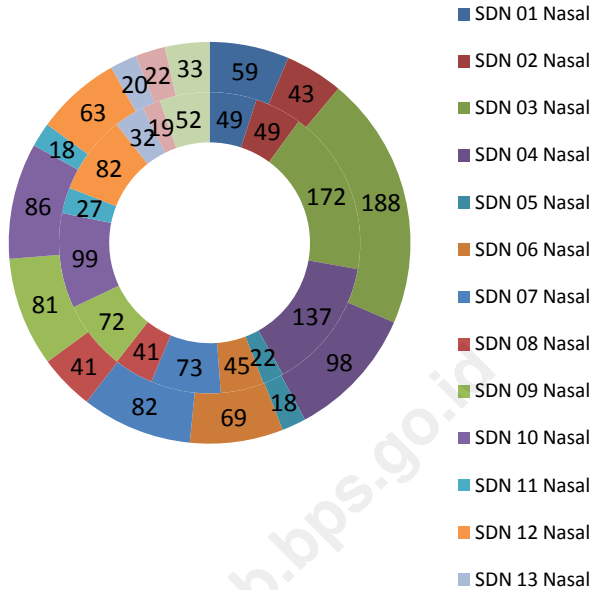
Sumber : Dinas Pendidikan dan Kebudayaan Kab. Kaur

Tabel 4.6 Banyaknya Jumlah Murid SMK Menurut Jurusan di Kecamatan Nasal Tahun Ajaran 2011/2012

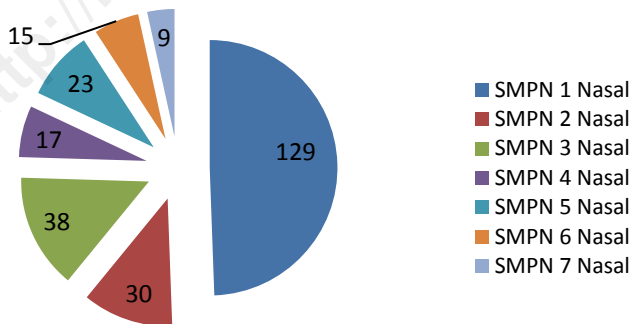
No	Nama Sekolah	Jurusan	Jumlah Murid		Jumlah
			Lk	Pr	
(1)	(2)	(3)	(4)	(5)	(6)
1	SMKN 4 Kaur	Nautika Perikanan	24	0	24
		Tek. Budaya Perikanan	6	26	32
		Tek. Komputer & Jaringan	4	7	11
Jumlah			34	33	67

Sumber : Dinas Pendidikan dan Kebudayaan Kab. Kaur

Gambar 4.1 Banyaknya Murid SD Menurut Sekolah di Kecamatan Nasal Tahun Ajaran 2011/2012



Gambar 4.2 Banyaknya Murid SMP Menurut Sekolah di Kecamatan Nasal Tahun Ajaran 2011/2012



Tabel 4.7 Banyaknya Guru SD Menurut Sekolah di Kecamatan Nasal Tahun 2011

No	Nama SD	Guru (Orang)		Jumlah
		NASAL		
		Laki-laki	Perempuan	
(1)	(2)	(3)	(4)	(5)
1	SDN 01 Nasal	2	4	6
2	SDN 02 Nasal	2	0	2
3	SDN 03 Nasal	3	4	7
4	SDN 04 Nasal	2	3	5
5	SDN 05 Nasal	2	2	4
6	SDN 06 Nasal	2	1	3
7	SDN 07 Nasal	3	0	3
8	SDN 08 Nasal	4	1	5
9	SDN 09 Nasal	3	1	4
10	SDN 10 Nasal	3	2	5
11	SDN 11 Nasal	3	1	4
12	SDN 12 Nasal	1	3	4
13	SDN 13 Nasal	1	0	1
Jumlah		31	22	53

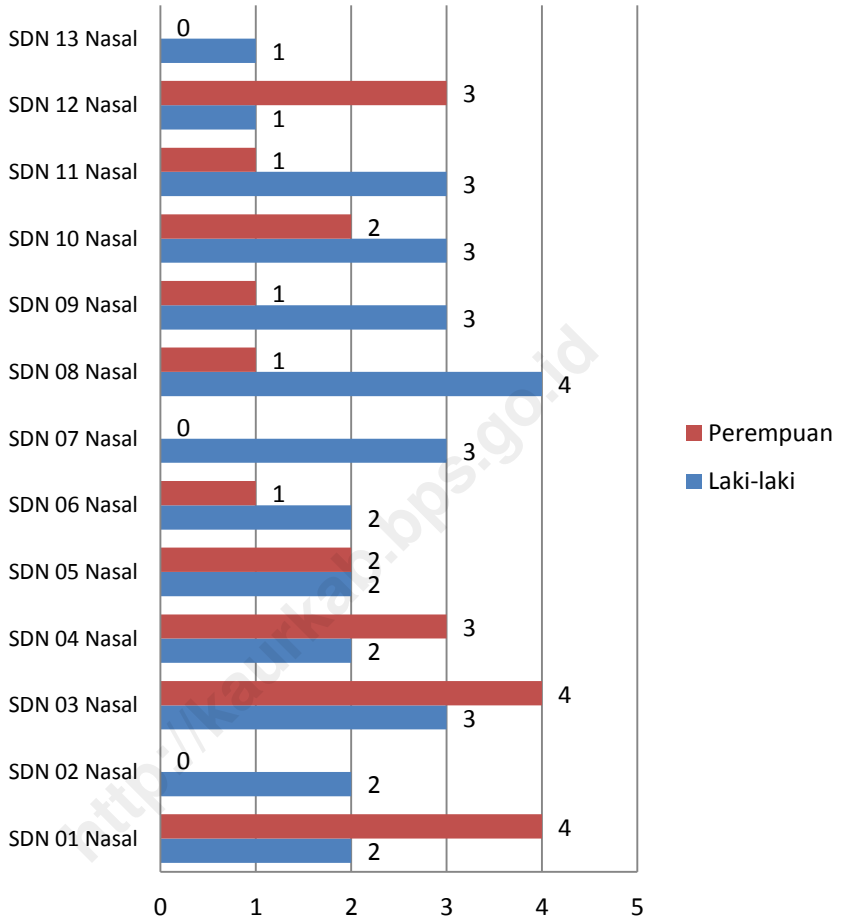
Sumber : Dinas Pendidikan dan Kebudayaan Kab. Kaur

Tabel 4.8 Banyaknya Guru SMP Menurut Jenis Sekolah di Kecamatan Nasal Tahun 2011

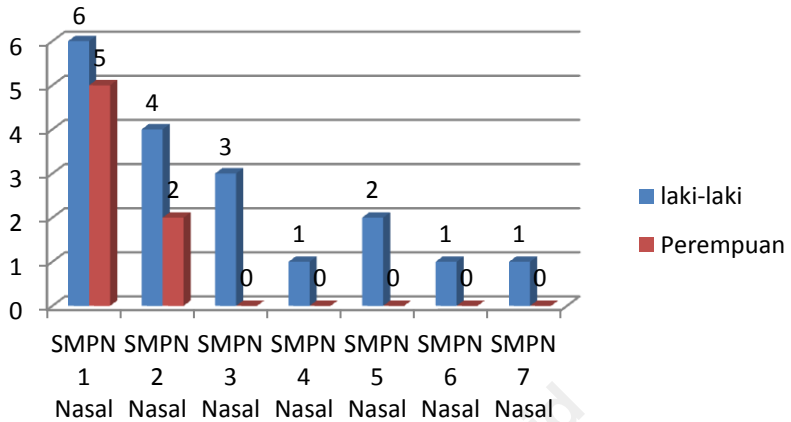
No	Nama SMP	Guru (Orang)		Jumlah
		NASAL		
		Laki-laki	Perempuan	
(1)	(2)	(3)	(4)	(7)
1	SMPN 1 Nasal	6	5	11
2	SMPN 2 Nasal	4	2	6
3	SMPN 3 Nasal	3	0	3
4	SMPN 4 Nasal	1	0	1
5	SMPN 5 Nasal	2	0	2
6	SMPN 6 Nasal	1	0	1
7	SMPN 7 Nasal	1	0	1
Jumlah		18	7	25

Sumber : Dinas Pendidikan dan Kebudayaan Kab. Kaur

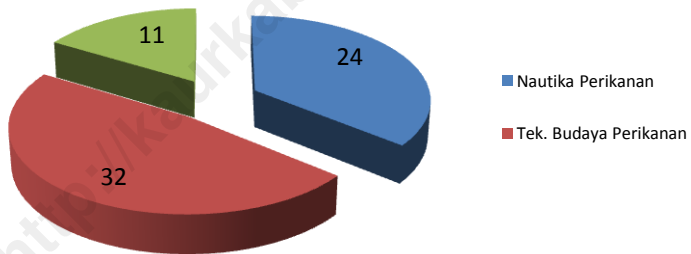
Gambar 4.3 Banyaknya Guru SD/MI di Kecamatan Nasal Tahun Ajaran 2011/2012



Gambar 4.4 Banyaknya Guru SMP di Kecamatan Nasal Tahun Ajaran 2011/2012



Gambar 4.5 Banyaknya Murid SMK Menurut Jurusan di Kecamatan Nasal Tahun Ajaran 2011/2012



Tabel 4.9 Banyaknya Peserta dan Lulusan UN di Kecamatan Nasal Tahun Ajaran 2011/2012

No	Sekolah	Negeri		Swasta	
		Peserta	Lulusan	Peserta	Lulusan
(1)	(2)	(3)	(4)	(5)	(6)
1	SD/MI	243	243	11	11
2	SMP	159	150		
	Jumlah	402	393	11	11

Sumber : Dinas Pendidikan dan Kebudayaan Kab. Kaur

Tabel 4.10 Jarak SMA Terdekat dengan Desa di Kecamatan Nasal Tahun 2011

No	Nama Desa/Kelurahan	Jarak (Km)
(1)	(2)	(3)
1	Tanjung Betuah	5
2	Gedung Menung	5.5
3	Ulak Pandan	6
4	Merpas	8
5	Air Palawan	14
6	Muara Dua	20
7	Bukit Indah	17
8	Suku Tiga	4.5
9	Tebing Rambutan	11
10	Batu Lungun	7
11	Sumber Harapan	22
12	Suka Jaya	19
13	Pasar Baru	8.5
14	Tri Jaya	20
15	Air Batang	10
16	Sinar Banten	16
17	Pasar Jum'at	23

Sumber : KSK Kecamatan Nasal

Tabel 4.11 Banyaknya fasilitas Kesehatan Menurut Jenis di Kecamatan Nasal Tahun 2011

No	Sarana Kesehatan	Jumlah
(1)	(2)	(3)
1	Rumah Sakit	0
2	Puskesmas	1
3	Puskesmas Pembantu	5
4	Polindes	3
5	Apotek	0
6	Puskesmas Keliling	0
7	Posyandu	17
8	Poskesdes	5

Sumber: Dinas Kesehatan Kab. Kaur

Tabel 4.12 Banyaknya Fasilitas Kesehatan Menurut Desa di Kecamatan Nasal Tahun 2011

No	Nama Desa	Puskesmas	Pustu	Polindes	Poskesdes
(1)	(2)	(3)	(4)	(5)	(6)
1	Tanjung Betuah	1	0	0	0
2	Gedung Menung	0	0	0	0
3	Ulak Pandan	0	0	1	0
4	Merpas	0	1	0	0
5	Air Palawan	0	1	0	0
6	Muara Dua	0	0	0	1
7	Bukit Indah	0	1	0	0
8	Suku Tiga	0	0	0	0
9	Tebing Rambutan	0	1	0	0
10	Batu Lungun	0	0	0	0
11	Sumber Harapan	0	1	0	0
12	Suka Jaya	0	0	1	1
13	Pasar Baru	0	0	0	0
14	Tri Jaya	0	0	1	1
15	Air Batang	0	0	0	0
16	Sinar Banten	0	0	0	0
17	Pasar Jum'at	0	0	0	0
Jumlah		1	5	3	3

Sumber: Dinas Kesehatan Kab. Kaur

Tabel 4.13 Banyaknya Kasus Penyakit Menular Yang diamati dirinci Menurut Jenis Penyakit di Kecamatan Nasal Tahu 2011

No	Jenis Penyakit	Jumlah
(1)	(2)	(3)
1	Diare	69
2	TBC (+)	18
3	Malaria (+)	20
4	DBD	0
5	Pneumonia	69
6	Malaria Epidemis	190

Sumber: Dinas Kesehatan Kab. Kaur

Tabel 4.14 Banyaknya Peserta KB Aktif dan Alat Kontrasepsi Yang digunakan di Kecamatan Nasal Tahun 2011

No	Jenis Alat	Jumlah Akseptor
(1)	(2)	(3)
1	IUD	193
2	PIL	1.000
3	KONDOM	52
4	SUNTIK	1.020
5	Lainnya	230
Jumlah		2.495

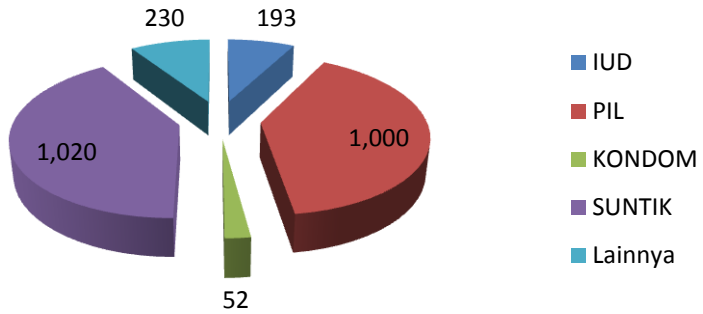
Sumber: Dinas Kesehatan Kab. Kaur

Tabel 4.15 Banyaknya Akseptor Baru dan Alat Kontrasepsi yang Digunakan di Kecamatan Nasal Tahun 2011

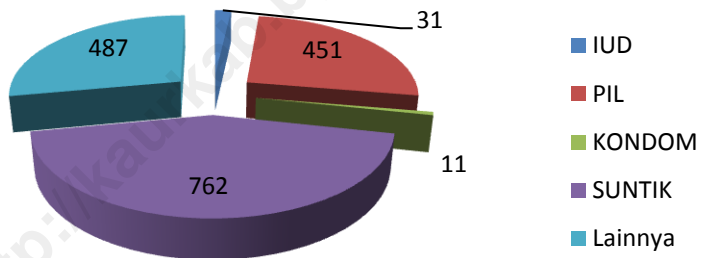
No	Jenis Alat	Jumlah Akseptor
(1)	(2)	(3)
1	IUD	31
2	PIL	451
3	KONDOM	11
4	SUNTIK	762
5	Lainnya	487
Jumlah		1.742

Sumber: Dinas Kesehatan Kab. Kaur

Gambar 4.6 Banyak Peserta KB Aktif dan Alat Kontrasepsi yang Digunakan di Kecamatan Nasal Tahun 2011



Gambar 4.7 Banyaknya Akseptor Baru dan Alat yang Digunakan di Kecamatan Nasal Tahun 2011



Tabel 4.16 Jarak Rumah Sakit Umum Daerah Dari Desa di Kecamatan Nasal Tahun 2011

No	Nama Desa	Jarak (Km)
(1)	(2)	(3)
1	Tanjung Betuah	43
2	Gedung Menung	43.5
3	Ulak Pandan	44.5
4	Merpas	46
5	Air Palawan	56
6	Muara Dua	65
7	Bukit Indah	56.5
8	Suku Tiga	42.5
9	Tebing Rambutan	49
10	Batu Lungun	45.5
11	Sumber Harapan	70
12	Suka Jaya	58
13	Pasar Baru	46.5
14	Tri Jaya	65
15	Air Batang	48
16	Sinar Banten	54
17	Pasar Jum'at	60

Sumber : KSK Kecamatan Nasal

Tabel 4.17 Banyaknya Sarana Ibadah Menurut Desa di Kecamatan Nasal Tahun 2011

No	Nama Desa	Masjid	Surau/Langgar	Greja	Pura
(1)	(2)	(3)	(4)	(5)	(6)
1	Tanjung Betuah	2	1	0	0
2	Gedung Menung	1	0	0	0
3	Ulak Pandan	4	0	0	0
4	Merpas	4	5	0	0
5	Air Palawan	5	0	0	0
6	Muara Dua	2	0	0	0
7	Bukit Indah	2	0	0	0
8	Suku Tiga	1	0	0	0
9	Tebing Rambutan	2	5	0	0
10	Batu Lungun	5	1	0	0
11	Sumber Harapan	5	3	0	0
12	Suka Jaya	2	0	0	0
13	Pasar Baru	2	0	0	0
14	Tri Jaya	3	2	0	0
15	Air Batang	3	2	0	0
16	Sinar Banten	1	2	0	0
17	Pasar Jum'at	2	1	0	0
Jumlah		46	22	0	0


Sumber : Kepala Desa di Kecamatan Nasal

Tabel 4.18 Banyaknya Pos Kamling dan Personil Hansip di Kecamatan Nasal Tahun 2011

No	Nama Desa	POS Kamling	Personil Hansip
(1)	(2)	(3)	(4)
1	Tanjung Betuah	-	6
2	Gedung Menung	1	6
3	Ulak Pandan	1	7
4	Merpas	1	6
5	Air Palawan	-	5
6	Muara Dua	-	4
7	Bukit Indah	-	6
8	Suku Tiga	1	6
9	Tebing Rambutan	1	6
10	Batu Lungun	-	6
11	Sumber Harapan	1	5
12	Suka Jaya	1	5
13	Pasar Baru	1	4
14	Tri Jaya	-	3
15	Air Batang	1	7
16	Sinar Banten	1	6
17	Pasar Jum'at	-	6
Jumlah		10	94

Sumber : Kepala Desa di Kecamatan Nasal

BAB V
PERTANIAN



PERTANIAN

Agriculture

Sebagian besar masyarakat di Kecamatan Nasal mata pencahariannya Adalah Pertanian perkebunan, pada tahun 2011 luas penggunaan lahan di Kecamatan Nasal tercatat untuk lahan sawah irigasi setengah teknis 657 ha, irigasi desa/non PU 157 ha, sedangkan luas lahan irigasi tadah hujan 425 ha.

Luas lahan bukan sawah 28.580 ha, dengan rincian yang terbesar yaitu lahan sementara tidak diusahakan 15.428 ha, untuk lahan perkebunan 8.775 ha, sedangkan lahan untuk penggunaan tambak tidak ada, dan selebihnya lahan bukan pertanian seperti rumah, bangunan dan lahan tandus seluas 22.742 ha.

Tabel 5.1 Luas Tanam Padi Menurut Bulan di Kecamatan Nasal Tahun 2011

Bulan	Luas Tanaman (Ha)		
	Padi Sawah	Padi Ladang	Jumlah
	(luas bersih)	(luas kotor)	
(1)	(2)	(3)	(4)
Januari	48	0	48
Februari	0	0	-
Maret	178	0	178
April	87	0	87
Mei	48	0	48
Juni	0	0	0
Juli	0	0	0
Agustus	0	0	0
September	2	23	25
Oktober	20	45	65
Nopember	67	53	120
Desember	29	50	79

Sumber : Dinas Pertanian Perternakan dan Perkebunan Kab. Kaur

Tabel 5.2 Luas Panen Padi Menurut Bulan di Kecamatan Nasal Tahun 2011

Bulan	Luas Panen (Ha)		
	Padi Sawah	Padi Ladang	Jumlah
	(luas bersih)	(luas kotor)	
(1)	(2)	(3)	(4)
Januari	81	0	81
Februari	137	0	137
Maret	187	0	187
April	48	0	48
Mei	0	125	125
Juni	178	0	178
Juli	87	0	87
Agustus	48	0	48
September	0	0	0
Oktober	0	0	0
Nopember	0	0	0
Desember	0	0	0

Sumber : Dinas Pertanian Perternakan dan Perkebunan Kab. Kaur

Tabel 5.3 Luas Tanaman Padi Awal Bulan (Luas Kotor) di Kecamatan Nasal Tahun 2011

Bulan	Luas Tanaman (Ha)	
	Padi Sawah	Padi Ladang
(1)	(2)	(3)
Januari	94	0
Februari	-	0
Maret	195	0
April	90	0
Mei	50	-
Juni	-	-
Juli	-	-
Agustus	-	-
September	2	23
Oktober	-	-
Nopember	70	53
Desember	30	50

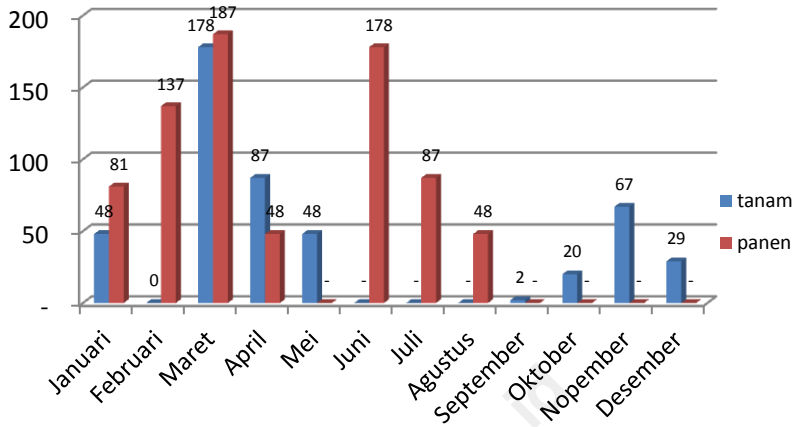
Sumber : Dinas Pertanian, Perikanan dan Perkebunan Kab. Kaur

Tabel 5.4 Luas Tanaman Akhir Bulan (Luas Kotor) di Kecamatan Nasal Tahun 2011

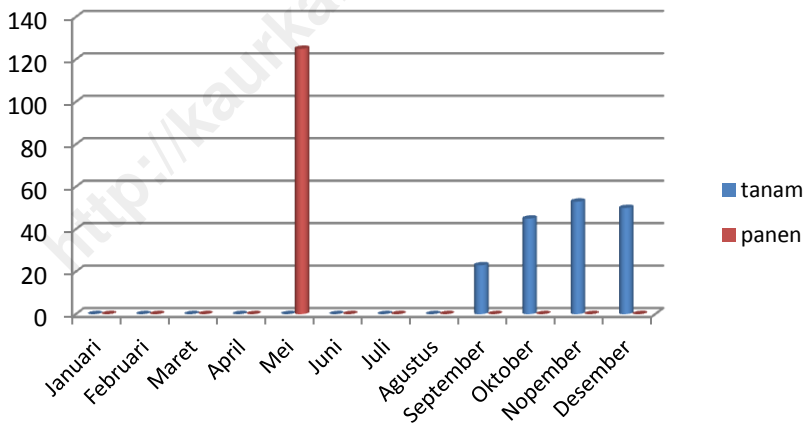
Bulan	Luas Tanaman (Ha)	
	Padi Sawah	Padi Ladang
(1)	(2)	(3)
Januari	456	597
Februari	462	0
Maret	267	0
April	257	0
Mei	275	-
Juni	325	-
Juli	140	-
Agustus	50	-
September	-	-
Oktober	-	-
Nopember	23	68
Desember	93	121

Sumber : Dinas Pertanian Perternakan dan Perkebunan Kab. Kaur

Gambar 5.1 Luas Tanam dan Panen Padi Sawah Menurut Bulan di Kecamatan Nasal Tahun 2011



Gambar 5.2 Luas Tanam dan Panen Padi Ladang Menurut Bulan di Kecamatan Nasal Tahun 2011



Tabel 5.5 Luas Lahan Bukan Sawah dan Bukan Pertanian di Kecamatan Nasal Tahun 2011

Jenis Lahan	Luas (Ha)
(1)	(2)
A. Lahan Bukan Sawah	
Tegal/Kebun	810
Ladang/Huma	550
Perkebunan	8.775
Ditanami Pohon/Hutan Rakyat	275
Tambak	-
Kolam/Tebat/Empang	17
Padang Penggembalaan/Rumput	50
Sementara Tidak Diusahakan	15.428
Lainnya (Pekarangan yang ditanami tanaman pertanian, dll)	2.675
Jumlah	28.580
B. Lahan Bukan Pertanian	
Rumah, Bangunan dan Halaman sekitarnya	447
Hutan Negara	19.639
Rawa-rawa (tidak ditanami)	3
Lainnya (Jalan, sungai, danau, lahan tandus, dll)	2.653
Jumlah	22.742
Jumlah Total	51.322,00

Sumber : Dinas Pertanian Perternakan dan Perkebunan Kab. Kaur

Tabel 5.6 Produksi Tanaman Buah-buahan dan Sayuran Tahunan di Kecamatan Nasal Tahun 2011

Jenis Tanaman	Tanaman Yang Menghasilkan				Jumlah Produksi (Kw)
	Tw I	Tw II	Tw III	Tw IV	
(1)	(2)	(3)	(4)	(5)	(6)
Durian	0	1.298	1.298	1.618	4.214
Jambu Air	0	250	250	300	800
Mangga	1.275	1.200	1.200	1.200	3.600
Nangka	0	70	70	70	210
Pepaya	100	100	100	300	500
Sukun	0	0	0	0	0
Pisang	2.000	2.000	2.000	2.000	6.000
Sawo	395	315	315	84	714
Melinjo	0	0	0	0	0
Jengkol	0	0	0	0	0
Petai	0	0	0	0	0

Sumber : Dinas Pertanian Perternakan dan Perkebunan Kab. Kaur

Tabel 5.7 Luas Panen Sayuran Buahhan Semusim di Kecamatan Nasal Tahun 2011

Jenis Sayuran	Luas Panen Dibongkar Habis (Ha)
(1)	(2)
Cabe Besar	11
Kacang Panjang	12
Kangkung	0
Terung	11
Tomat	11

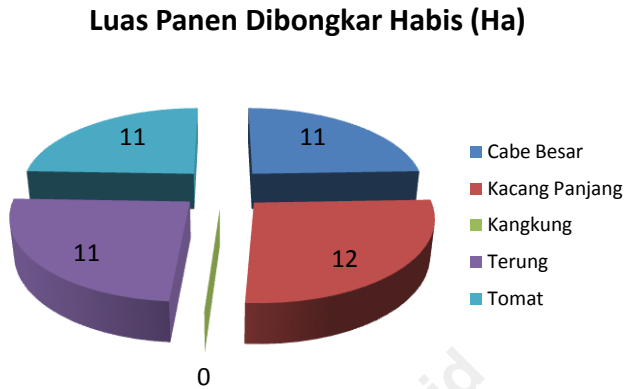
Sumber : Dinas Pertanian Perternakan dan Perkebunan Kab. Kaur

Tabel 5.8 Banyaknya Alat dan Mesin Pertanian Tanaman Pangan di Kecamatan Nasal Tahun 2011

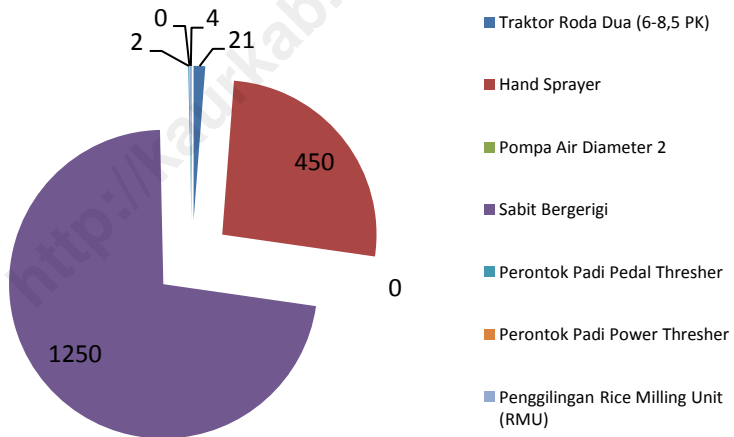
Jenis Alsintan	Jumlah
(1)	(2)
Traktor Roda Dua (6-8,5 PK)	21
<i>Hand Sprayer</i>	450
Pompa Air Diameter 2	0
Sabit Bergerigi	1250
Perontok Padi <i>Pedal Thresher</i>	2
Perontok Padi <i>Power Thresher</i>	0
Penggilingan <i>Rice Milling Unit</i> (RMU)	4

Sumber : Dinas Pertanian Perternakan dan Perkebunan Kab. Kaur

Gambar 5.3 Luas Panen Sayuran Buah Semusim di Kecamatan Nasal Tahun 2011



Gambar 5.4 Banyaknya Alat dan Mesin Pertanian Tanaman Pangan di Kecamatan Nasal Tahun 2011



Tabel 5.9 Banyak Ternak Kecil Menurut Desa di Kecamatan Nasal Tahun 2011

No	Nama Desa	Jumlah Ternak Kambing (Ekor)
(1)	(2)	(3)
1	Tanjung Betuah	118
2	Gedung Menung	132
3	Ulak Pandan	115
4	Merpas	76
5	Air Palawan	156
6	Muara Dua	112
7	Bukit Indah	132
8	Suku Tiga	228
9	Tebing Rambutan	120
10	Batu Lungun	65
11	Sumber Harapan	95
12	Suka Jaya	130
13	Pasar Baru	20
14	Tri Jaya	181
15	Air Batang	154
16	Sinar Banten	144
17	Pasar Jum'at	18
Jumlah		1996

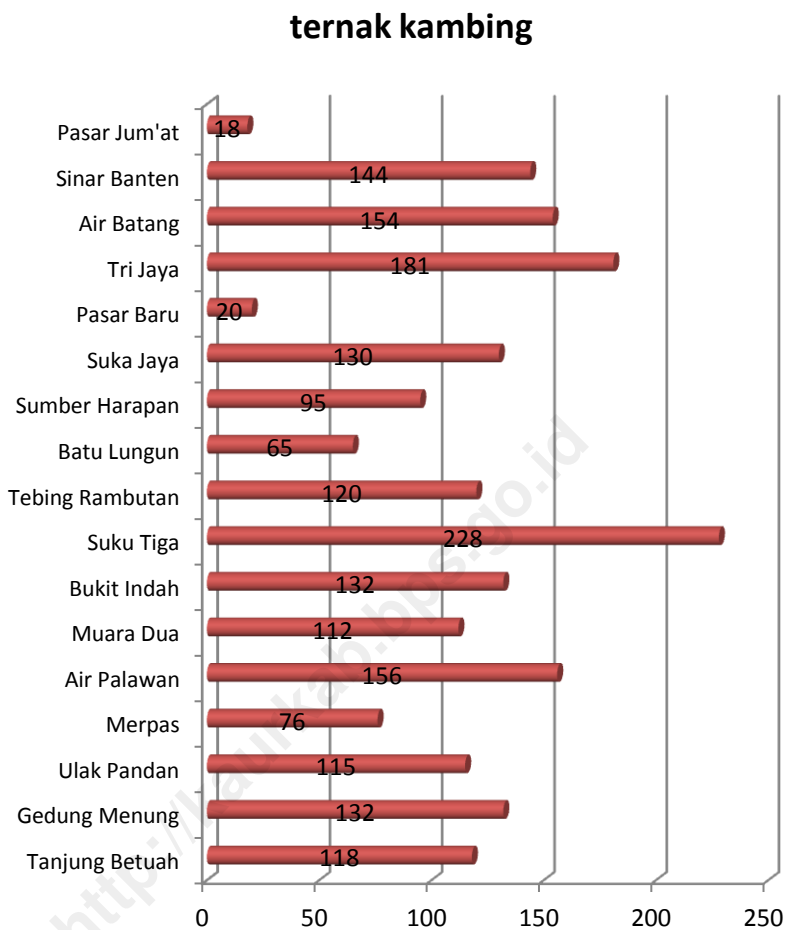
Sumber : Dinas Pertanian Perternakan dan Perkebunan Kab. Kaur

Tabel 5.10 Banyak Ternak Unggas Menurut Desa di Kecamatan Nasal Tahun 2011

No	Nama Desa	Jumlah Ternak ayam Buras (Ekor)
(1)	(2)	(3)
1	Tanjung Betuah	298
2	Gedung Menung	288
3	Ulak Pandan	375
4	Merpas	318
5	Air Palawan	230
6	Muara Dua	200
7	Bukit Indah	186
8	Suku Tiga	285
9	Tebing Rambutan	395
10	Batu Lungun	415
11	Sumber Harapan	156
12	Suka Jaya	268
13	Pasar Baru	125
14	Tri Jaya	164
15	Air Batang	225
16	Sinar Banten	135
17	Pasar Jum'at	90
Jumlah		4153

Sumber : Dinas Pertanian Perternakan dan Perkebunan Kab. Kaur

Gambar 5.5 Banyaknya Ternak Kecil Menurut Desa di Kecamatan Nasal Tahun 2011



Gambar 5.6 Banyaknya Ternak Unggas Menurut Desa di Kecamatan Nasal Tahun 2011

