

KECAMATAN

SIMPANG TIGA

DALAM ANGKA
2015

<http://acehbesarkab.go.id>



KECAMATAN

SIMPANG TIGA

DALAM ANGKA

2015

<http://aceh.scribd.com/1066599.id>

KECAMATAN SIMPANG TIGA DALAM ANGKA 2015

ISSN : 2407-5248
No. Publikasi : 1108.15.21
Katalog BPS : 1102001.1108102

Ukuran Buku : 21 x 15cm
Jumlah Halaman : xiv + 86 halaman

Naskah:
Koordinator Statistik Kecamatan (KSK) Simpang Tiga

Penyunting:
Seksi Integrasi, Pengolahan, dan Diseminasi Statistik

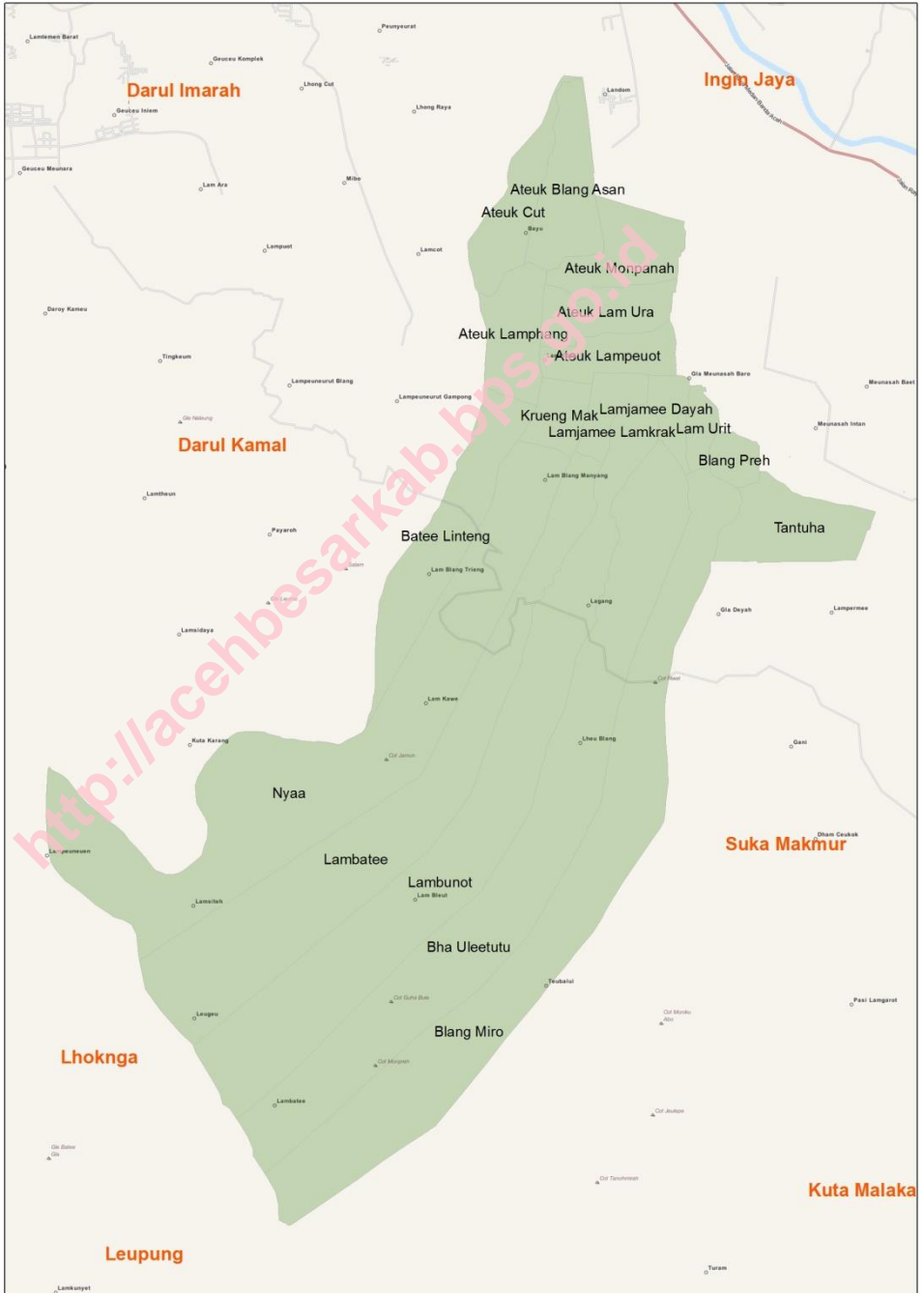
Gambar Kulit:
Seksi Integrasi, Pengolahan, dan Diseminasi Statistik

Gambar:
Koordinator Statistik Kecamatan (KSK) Simpang Tiga

Diterbitkan Oleh:
BPS Kabupaten Aceh Besar

Boleh dikutip dengan menyebutkan sumbernya

PETA KECAMATAN SIMPANG TIGA





**PEMERINTAH KABUPATEN ACEH BESAR
KECAMATAN SIMPANG TIGA**

KATA SAMBUTAN



Dengan terbitnya publikasi Kecamatan Simpang Tiga Dalam Angka 2015 ini, kiranya dapat membantu pemerintah khususnya pemerintah Kabupaten Aceh Besar, serta konsumen data lainnya terutama dalam penyusunan suatu perencanaan, serta untuk mengetahui sejauh mana program pembangunan telah memberikan hasil bagi kepentingan masyarakat, terutama masyarakat yang berdomisili di daerah pedesaan.

Kepada Koordinator Statistik Kecamatan Simpang Tiga yang telah berusaha sedemikian rupa sehingga terbitnya publikasi ini kami sampaikan penghargaan, dengan harapan agar publikasi ini dapat terlaksana dan berkelanjutan dimasa yang akan datang dengan berbagai ragam data lainnya sehingga Kecamatan Simpang Tiga dapat terbaca seindah warna aslinya, lengkap, akurat dan utuh.

Semoga ada manfaatnya.

Camat
Kecamatan Simpang Tiga,

Drs.Abd.Rafar.AB
Nip. 196105041985031022

KATA PENGANTAR



Kecamatan Simpang Tiga Dalam Angka 2015 ini merupakan publikasi series yang diterbitkan oleh BPS. Data yang disajikan adalah data primer hasil pengumpulan dari instansi-instansi yang berada dalam wilayah kerja Kecamatan Simpang Tiga.

Adapun data yang disajikan dalam publikasi ini, secara keseluruhan menggambarkan keadaan akhir tahun 2014. Kami yakin bahwa data-data yang disajikan masih banyak kelemahan baik dalam penyediaan data yang kurang beragam maupun dalam hal penyusunan tabel. Oleh karena itu kami sangat mengharapkan saran dan kritik yang bersifat konstruktif dari para pengguna data untuk perbaikan pada penerbitan dimasa yang akan datang.

Dengan terbitnya Kecamatan Simpang Tiga Dalam Angka 2015 ini, kiranya dapat memberikan kemudahan dalam rangka penentuan proses perencanaan pembangunan, khususnya di Kecamatan Simpang Tiga. Disamping itu juga data ini dapat berguna bagi semua pengguna data baik pemerintah maupun berbagai kalangan dan lembaga swasta lainnya.

Kepada semua pihak yang telah membantu sehingga terwujudnya publikasi ini kami ucapkan terima kasih.

Semoga publikasi ini bermanfaat.

Penyusun,
KSK Simpang Tiga

Marhami
Nip. 19770409 200901 2 004

DAFTAR ISI

Kata Sambutan	v	
Kata Pengantar	vii	
Daftar Isi	ix	
BAB I GEOGRAFIS		
Geografis	3	
Tabel 1.1	Luas Kecamatan Dirinci Menurut Gampong dan Jenis Penggunaan Lahan di Kecamatan Simpang Tiga Tahun 2014	4
Tabel 1.2	Nama dan Luas Mukim serta Jumlah Gampong di Kecamatan Simpang Tiga Tahun 2014	5
Tabel 1.3	Nama dan Luas Gampong Dirinci menurut Mukim di Kecamatan Simpang Tiga Tahun 2014	6
Tabel 1.4	Letak Geografis Gampong di Kecamatan Simpang Tiga Tahun 2014	7
BAB II PEMERINTAHAN		
Tabel 2.1	Nama-nama Pejabat Menurut Umur, Jabatan, dan Pendidikan Terakhir di Kecamatan Simpang Tiga Tahun 2014	11
Tabel 2.2	Nama-nama Imum Mukim dan Jumlah Gampong di Kecamatan Simpang Tiga Tahun 2014	12
Tabel 2.3	Nama-nama Keuchik (Kepala Gampong) Menurut Umur dan Pendidikan Terakhir di Kecamatan Simpang Tiga Tahun 2014	13
Tabel 2.4	Status Gampong, Sebutan, dan Klasifikasi Gampong di Kecamatan Simpang Tiga Tahun 2014	14
Tabel 2.5	Jumlah Aparat Masing-masing Gampong di Kecamatan Simpang Tiga Tahun 2014	15
Tabel 2.6	Jarak Masing-masing Gampong ke Ibukota Kecamatan dan Ibukota Kabupaten Aceh Besar	16
Tabel 2.7	Jumlah Fasilitas Pemerintahan Desa di Kecamatan Simpang Tiga Tahun 2014	17

BAB III KEPENDUDUKAN

Tabel 3.1	Jumlah Penduduk Menurut Gampong dan Jenis kelamin di Kecamatan Simpang Tiga Tahun 2014	21
Tabel 3.2	Perkembangan Jumlah Penduduk menurut Gampong di Kecamatan Simpang Tiga Tahun 2012 s.d. 2014	22
Tabel 3.3	Luas Gampong, Jumlah Penduduk, dan Kepadatan Masing-masing Gampong di Kecamatan Simpang Tiga Tahun 2014	23
Tabel 3.4	Jumlah Penduduk, Rumah Tangga, dan Rata-rata Penduduk per Rumah Tangga menurut Gampong di Kecamatan Simpang Tiga Tahun 2014	24
Tabel 3.5	Persentase Penduduk Per Kelompok Umur di Kecamatan Simpang Tiga Tahun 2014	25
Tabel 3.6	Jumlah Kelahiran di Kecamatan Simpang Tiga selama Tahun 2014	26
Tabel 3.7	Jumlah Kematian di Kecamatan Simpang Tiga selama Tahun 2014	27
Tabel 3.8	Jumlah Perpindahan Penduduk di Kecamatan Simpang Tiga selama Tahun 2014	28

BAB IV SOSIAL

Tabel 4.1	Jumlah Sekolah Umum Negeri dan Swasta menurut Gampong dan Jenjang Pendidikan di Kecamatan Simpang Tiga Tahun 2014	31
Tabel 4.2	Jumlah Sekolah Agama Negeri dan Swasta menurut Gampong dan Jenjang Pendidikan di Kecamatan Simpang Tiga Tahun 2014	32
Tabel 4.3	Jumlah Sekolah, Murid, Kelas, dan Guru menurut Jenjang Pendidikan di Kecamatan Simpang Tiga Tahun 2014	33
Tabel 4.4	Kondisi Ruang Kelas Menurut Jenjang Pendidikan di Kecamatan Simpang Tiga Tahun 2014	34
Tabel 4.5	Jumlah Sarana Kesehatan di Kecamatan Simpang Tiga Tahun 2014	35
Tabel 4.6	Jumlah Tenaga Dokter dan Personil Kesehatan Unit Kerja (termasuk Pustu dan Polindes) di Kecamatan Simpang Tiga Tahun 2014	37
Tabel 4.7	Jumlah Mesjid dan Meunasah di Kecamatan Simpang Tiga Tahun 2014	38

Tabel 4.8	Keberadaan Perkumpulan Kegiatan Olah Raga di Kecamatan Simpang Tiga Tahun 2014	39
Tabel 4.9	Keberadaan Sarana Kegiatan Olah Raga di Kecamatan Simpang Tiga Tahun 2014	40
Tabel 4.10	Sumber Air Minum Sebagian Besar Penduduk di Kecamatan Simpang Tiga Tahun 2014	41
Tabel 4.11	Banyaknya Qurban Dirinci Menurut Jenis Hewan Qurban di Kecamatan Simpang Tiga Tahun 2014	43
Tabel 4.12	Banyaknya Desa Berlistrik dan Persentasenya di Kecamatan Simpang Tiga Tahun 2014	44
Tabel 4.13	Banyaknya Pos KB dan Sub Pos KB di Kecamatan Simpang Tiga Tahun 2014	45
Tabel 4.14	Banyaknya Target Pencapaian Peserta KB Baru di Kecamatan Simpang Tiga Tahun 2014	46
Tabel 4.15	Jumlah Pasangan Usia Subur (PUS) dan Pencapaian Peserta KB Aktif di Kecamatan Simpang Tiga Tahun 2014	47
Tabel 4.16	Banyaknya Peserta KB Menurut Jenis Metode Kontrasepsi yang Digunakan di Kecamatan Simpang Tiga Tahun 2014	48
Tabel 4.17	Banyaknya Sarana Pelayanan KB yang Dimanfaatkan Akseptor Baru di Kecamatan Simpang Tiga Tahun 2014	49
Tabel 4.18	Jumlah Keluarga Sejahtera dan Pra Sejahtera di Kecamatan Simpang Tiga Tahun 2014	50
Tabel 4.19	Banyaknya Desa Menurut Sumber Penghasilan Utama Sebagian Besar Penduduk di Kecamatan Simpang Tiga Tahun 2014	51
Tabel 4.20	Banyaknya Desa yang Sebagian Besar Penduduknya Bekerja pada Sektor Pertanian Menurut Sub Sektor di Kecamatan Simpang Tiga Tahun 2014	53

BAB V PERTANIAN

Tabel 5.1	Luas Tanam, Luas Panen, dan Rata-Rata Produksi Per Hektar Menurut Jenis Padi di Kecamatan Simpang Tiga Tahun 2014	57
Tabel 5.2	Luas Tanam, Luas Panen dan Produksi Per Hektar Menurut Jenis Tanaman di Kecamatan Simpang Tiga Tahun 2014	58
Tabel 5.3	Banyaknya Tanaman, Tanaman Produktif yang Sedang Menghasilkan dan Banyaknya Produksi Menurut Jenis Tanaman di Kecamatan Simpang Tiga Tahun 2014	59

Tabel 5.4	Jumlah dan Jenis Alat/Mesin Pertanian (Alsintan) Menurut Jenis di Kecamatan Simpang Tiga Tahun 2014	60
Tabel 5.5	Luas Area dan Produksi Komoditi Menurut Jenis Tanaman di Kecamatan Simpang Tiga Tahun 2014	61
Tabel 5.6	Jumlah Populasi Ternak Besar Menurut Jenis Ternak di Kecamatan Simpang Tiga Tahun 2014	62
Tabel 5.7	Jumlah Populasi Ternak Kecil Menurut Jenis Ternak di Kecamatan Simpang Tiga Tahun 2014	63
Tabel 5.8	Jumlah Populasi Ternak Unggas Menurut Jenis Unggas di Kecamatan Simpang Tiga Tahun 2014	64
Tabel 5.9	Jumlah Pemotongan Ternak Besar di Kecamatan Simpang Tiga Tahun 2014	65
Tabel 5.10	Jumlah Pemotongan Ternak Kecil Menurut Jenis Ternak di Kecamatan Simpang Tiga Tahun 2014	66
Tabel 5.11	Jumlah Pemotongan Ternak Unggas Menurut Jenis Unggas di Kecamatan Simpang Tiga Tahun 2014	67
Tabel 5.12	Jumlah Produksi Daging Ternak Menurut Jenis Ternak di Kecamatan Simpang Tiga Tahun 2014	68
Tabel 5.13	Jumlah Produksi Kulit Ternak Menurut Jenis Ternak di Kecamatan Simpang Tiga Tahun 2014	69
Tabel 5.14	Jumlah Produksi Telur Menurut Jenis Ternak di Kecamatan Simpang Tiga Tahun 2014	70

BAB VI PERHUBUNGAN DAN KOMUNIKASI

Tabel 6.1	Jenis Permukaan Jalan Utama Antar Gampong di Kecamatan Simpang Tiga Tahun 2014	73
Tabel 6.2	Jenis Penerangan Jalan Utama Antar Gampong di Kecamatan Simpang Tiga Tahun 2014	74
Tabel 6.3	Sarana Komunikasi yang Dapat Digunakan di Kecamatan Simpang Tiga Tahun 2014	75
Tabel 6.4	Jumlah Kantor Pos Indonesia dan Fasilitas Telekomunikasi di Kecamatan Simpang Tiga Tahun 2014	76
Tabel 6.5	Banyaknya Desa Menurut Keberadaan <i>Base Transceiver Station</i> (BTS) dan Sinyal Telepon Seluler di Kecamatan Simpang Tiga Tahun 2014	77

BAB VII PEREKONOMIAN

Tabel 7.1	Banyaknya Koperasi menurut Jenisnya di Kecamatan Simpang Tiga Tahun 2014	81
-----------	--	----


Tabel 7.2	Jumlah Kantor Pelayanan Nasabah Menurut Jenis Bank di Kecamatan Simpang Tiga Tahun 2014	82
Tabel 7.3	Banyaknya Industri Kecil dan Mikro Menurut Jenis Bahan Baku di Kecamatan Simpang Tiga Tahun 2014	83
Tabel 7.4	Banyaknya Sarana Perekonomian Menurut Jenis Fasilitasnya di Kecamatan Simpang Tiga Tahun 2014	85

<http://acehbesarkab.bps.go.id>

Halaman Ini Sengaja Dikosongkan

<http://acehbesarkab.bps.go.id>

BAB 1 GEOGRAFIS



GEOGRAFIS

Nama Kecamatan	:	Simpang Tiga
Ibukota Kecamatan	:	Krueng Mak
Kabupaten	:	Aceh Besar
Propinsi	:	Aceh
Luas Kecamatan	:	27,60 Km ² (2.760 Ha)
Jumlah Kemukiman	:	2 Mukim
Jumlah Gampong	:	18 Gampong
Batas – Batas Kecamatan :		
➤ Sebelah Utara	:	Kecamatan Ingin Jaya, Kecamatan Darul Kamal
➤ Sebelah Selatan	:	Kecamatan Sukamakmur
➤ Sebelah Barat	:	Kecamatan Darul Kamal, Kecamatan Lhoknga
➤ Sebelah Timur	:	Kecamatan Sukamakmur

Tabel 1.1 Luas Kecamatan dirinci menurut Gampong dan Jenis Penggunaan Lahan dalam Kecamatan Simpang Tiga Tahun 2014

(km²)

Nama Gampong	Jenis Penggunaan			Luas Gampong
	Lahan Sawah	Lahan Bukan Sawah	Lahan Non Pertanian	
(1)	(2)	(3)	(4)	(5)
01. Tan Tuha	0.60	0.00	0.19	0.79
02. Blang Preh	0.05	0.00	0.10	0.15
03. Blang Miro	0.45	1.54	2.07	4.06
04. Bha Ulee Tutu	1.09	0.96	2.13	4.18
05. Lambunot	0.63	1.13	2.35	4.11
06. Lambatee	0.55	0.70	2.53	3.78
07. Nya	0.96	1.09	2.78	4.83
08. Krueng Mak	0.17	0.00	0.17	0.34
09. Batee Linteung	0.53	0.46	0.16	1.15
10. Ateuk Lamphang	0.59	0.00	0.09	0.68
11. Ateuk Cut	0.55	0.00	0.05	0.60
12. Ateuk Blang Asan	0.58	0.00	0.04	0.62
13. Ateuk Mon Panah	0.49	0.00	0.07	0.56
14. Ateuk Lam Ura	0.58	0.00	0.08	0.66
15. Ateuk Lampeuot	0.49	0.00	0.01	0.50
16. Lamjamee Dayah	0.03	0.00	0.14	0.17
17. Lamjamee Lamkrak	0.07	0.00	0.11	0.18
18. Lam Urit	0.03	0.00	0.21	0.24
Jumlah	8.44	5.88	13.28	27.60

Sumber : *Qanun No.4 Tahun 2014 tentang RTRW Aceh Besar 2012-2032*

Tabel 1.2 Nama Mukim, Luas dan Jumlah Gampong di Kecamatan Simpang Tiga Tahun 2014

Nama Mukim	Luas (Km ²)	Jumlah Gampong
(1)	(2)	(3)
Simpang Tiga	12,89	11
Lam Krak	13,71	7

Sumber : BPS Kab. Aceh Besar

Tabel 1.3 Nama dan Luas Gampong dirinci menurut Mukim di Kecamatan Simpang Tiga Tahun 2014

Mukim	Nama Gampong	Luas Gampong (Km ²)
(1)	(2)	(3)
Simpang Tiga (Luasnya 12,89 Km ²)	01. Lambatee	3,78
	02. Nyaa	4,83
	03. Krueng Mak	0,34
	04. Batee Linteung	0,15
	05. Ateuk Lam Phang	0,68
	06. Ateuk Cut	0,60
	07. Ateuk Biang Asan	0,62
	08. Ateuk Mon Panah	0,56
	09. Ateuk Lam Ura	0,66
	10. Ateuk Lampuot	0,50
	11. Lamjamee Dayah	0,17
Lam Krak (Luasnya 13,71Km ²)	01. Tantuha	0,79
	02. Blang Preh	0,15
	03. Blang Miro	4,06
	04. Bha Ulee Tutue	4,18
	05. Lambunot	4,11
	06. Lamjamee Lamkrak	0,18
	07. Lam Urit	0,24

Sumber : BPS Kab. Aceh Besar

Tabel 1.4 Letak Geografis Gampong dalam Kecamatan Simpang Tiga Tahun 2014

Nama Gampong (1)	Geografis	
	Pesisir (2)	Bukan Pesisir (3)
01. Tan Tuha	-	✓
02. Blang Preh	-	✓
03. Blang Miro	-	✓
04. Bha Ulee Tutu	-	✓
05. Lambunot	-	✓
06. Lambatee	-	✓
07. Nya	-	✓
08. Krueng Mak	-	✓
09. Batee Linteung	-	✓
10. Ateuk Lamphang	-	✓
11. Ateuk Cut	-	✓
12. Ateuk Blang Asan	-	✓
13. Ateuk Mon Panah	-	✓
14. Ateuk Lam Ura	-	✓
15. Ateuk Lampeuot	-	✓
16. Lamjamee Dayah	-	✓
17. Lamjamee Lamkrak	-	✓
18. Lam Urit	-	✓
Jumlah	-	18


Sumber : Pemetaan SP2010

Halaman Ini Sengaja Dikosongkan

<http://acehbesarkab.bps.go.id>

BAB 2

PEMERINTAHAN



www.centreforbali.go.id



Tabel 2.1 Nama-nama Pejabat menurut Umur, Jabatan, dan Pendidikan Terakhir dalam Kecamatan Simpang Tiga Tahun 2014

Nama/Nip	Umur	Jabatan	Pendidikan Terakhir
(1)	(2)	(3)	(4)
1. Bahrunnazar.SE Nip. 196404041993031017	50	Camat	S1
2. Sanusi.SH Nip. 196812122005041002	46	Sekcam	S1
3. Abdul Gafar Nip. 19661110 198603 1 013	48	Kasi Pemerintahan	SMA
4. Linawati,BSC Nip. 196004221989092002	54	Kasi Pelayanan dan Umum	BSC
5. Syahrial,S.sos Nip. 196807071989031011	46	Kasi Ketentraman dan Ketertiban	S1
6. Drs. Junaidi Nip. 19640802 200312 1 003	50	Kasi Pemberdayaan Masyarakat Gampong	S1

Sumber: Kecamatan Simpang Tiga

Tabel 2.2 Nama-nama Imum Mukim dan Jumlah Gampong di Kecamatan Simpang Tiga Tahun 2014

Nama Mukim	Nama Imum Mukim	Jumlah Gampong
(1)	(2)	(3)
Simpang Tiga	Marzuki Daud	11
Lam Krak	Zulkifli.SE	7

Sumber : Penelusuran KSK

Tabel 2.3 Nama-nama Keuchik (Kepala Gampong) menurut Umur dan Pendidikan Terakhir dalam Kecamatan Simpang Tiga Tahun 2014

Nama Gampong	Nama Keuchik	Umur (tahun)	Pendidikan Terakhir
(1)	(2)	(3)	(4)
01. Tan Tuha	Musliadi	34	S1
02. Blang Preh	Rusli Muhammad	49	SMA
03. Blang Miro	Hasballah	57	SMP
04. Bha Ulee Tutu	Syafruddin	47	SMA
05. Lambunot	M Jamal	51	SMA
06. Lambatee	Anwar	52	SMA
07. Nya	Makmur	42	SMA
08. Krueng Mak	Drs. Aiyub Yunus	54	S1
09. Batee Linteung	Syarbini A. Latif	53	SMA
10. Ateuk Lampliang	Khairuddin	41	SMA
11. Ateuk Cut	Nurdin	50	SMA
12. Ateuk Blang Asan	Yusyaun	49	SMA
13. Ateuk Mon Panah	Drs.Syarifuddin	50	S1
14. Ateuk Lam Ura	Mahdi	43	SMP
15. Ateuk Lampeut	Ibnu Abbas	46	SMA
16. Lamjamee Dayah	Abdullah	45	SMA
17. Lamjamee Lamkrak	Ilyas	42	SMA
18. Lam Urit	Yusni Sofyan	52	SMA

Sumber : *Penelusuran KSK*

Tabel 2.4 Status Gampong, Sebutan, dan Klasifikasi Gampong dalam Kecamatan Simpang Tiga Tahun 2014

Nama Gampong	Status Gampong	Sebutan	Klasifikasi
(1)	(2)	(3)	(4)
01. Tan Tuha	Definitif	Gampong	Swakarya
02. Blang Preh	Definitif	Gampong	Swakarya
03. Blang Miro	Definitif	Gampong	Swakarya
04. Bha Ulee Tutu	Definitif	Gampong	Swakarya
05. Lambunot	Definitif	Gampong	Swakarya
06. Lambatee	Definitif	Gampong	Swakarya
07. Nya	Definitif	Gampong	Swakarya
08. Krueng Mak	Definitif	Gampong	Swakarya
09. Batee Linteung	Definitif	Gampong	Swakarya
10. Ateuk Lamphang	Definitif	Gampong	Swakarya
11. Ateuk Cut	Definitif	Gampong	Swakarya
12. Ateuk Blang Asan	Definitif	Gampong	Swakarya
13. Ateuk Mon Panah	Definitif	Gampong	Swakarya
14. Ateuk Lam Ura	Definitif	Gampong	Swakarya
15. Ateuk Lampeuot	Definitif	Gampong	Swakarya
16. Lamjamee Dayah	Definitif	Gampong	Swakarya
17. Lamjamee Lamkrak	Definitif	Gampong	Swakarya
18. Lam Urit	Definitif	Gampong	Swakarya

Sumber : Kecamatan Simpang Tiga

Tabel 2.5 Jumlah Aparat Masing-masing Gampong dalam Kecamatan Simpang Tiga Tahun 2014

Nama Gampong	Keuchik	Sekdes	Kepala Dusun	Kepala Urusan
(1)	(2)	(3)	(4)	(5)
01. Tan Tuha	1	1	3	1
02. Blang Preh	1	1	3	1
03. Blang Miro	1	1	3	1
04. Bha Ulee Tutu	1	1	3	1
05. Lambunot	1	1	4	3
06. Lambatee	1	1	3	1
07. Nya	1	1	2	1
08. Krueng Mak	1	1	2	1
09. Batee Linteung	1	1	4	1
10. Ateuk Lamphang	1	1	3	1
11. Ateuk Cut	1	1	3	1
12. Ateuk Blang Asan	1	1	3	1
13. Ateuk Mon Panah	1	1	3	1
14. Ateuk Lam Ura	1	1	3	3
15. Ateuk Lampeuot	1	1	2	1
16. Lamjamee Dayah	1	1	3	1
17. Lamjamee Lamkrak	1	1	3	1
18. Lam Urit	1	1	3	1

Sumber : Penelusuran KSK

Tabel 2.6 Jarak Masing-masing Gampong ke Ibukota Kecamatan dan Ibukota Kabupaten Aceh Besar

(Km)

Nama Gampong	Jarak ke Ibukota	
	Kecamatan	Kabupaten
(1)	(2)	(3)
01. Tan Tuha	3.50	38.50
02. Blang Preh	3.00	40.00
03. Blang Miro	3.00	39.50
04. Bha Ulee Tutu	3.00	40.00
05. Lambunot	2.20	40.00
06. Lambatee	1.00	40.00
07. Nya	1.00	42.00
08. Krueng Mak	0.10	45.00
09. Batee Linteung	1.00	46.00
10. Ateuk Lamphang	2.00	41.00
11. Ateuk Cut	3.50	45.00
12. Ateuk Biang Asan	2.50	48.50
13. Ateuk Mon Panah	2.00	40.00
14. Ateuk Lam Ura	2.00	42.00
15. Ateuk Lampeut	2.40	43.00
16. Lamjamee Dayah	1.00	40.00
17. Lamjamee Lamkrak	1.50	42.00
18. Lam Urit	2.50	40.00

Sumber : BPS Kab. Aceh Besar

Tabel 2.7 Jumlah Fasilitas Pemerintahan Desa di Kecamatan Simpang Tiga Tahun 2014

Nama Gampong	Kantor Desa	Balai Desa
(1)	(2)	(3)
01. Tan Tuha	0	1
02. Blang Preh	0	0
03. Blang Miro	0	1
04. Bha Ulee Tutu	0	0
05. Lambunot	0	1
06. Lambatee	0	1
07. Nya	0	1
08. Krueng Mak	0	0
09. Batee Linteung	0	1
10. Ateuk Lamphang	0	1
11. Ateuk Cut	0	0
12. Ateuk Blang Asan	0	1
13. Ateuk Mon Panah	0	1
14. Ateuk Lam Ura	0	0
15. Ateuk Lampeuot	0	0
16. Lamjamee Dayah	0	1
17. Lamjamee Lamkrak	0	1
18. Lam Urit	0	0
Jumlah	0	11


Sumber : Penelusuran KSK

Halaman Ini Sengaja Dikosongkan

<http://acehbesarkab.bps.go.id>

BAB 3

KEPENDUDUKAN



Tabel 3.1 Jumlah Penduduk menurut Gampong dan Jenis Kelamin dalam Kecamatan Simpang Tiga Tahun 2014

(Jiwa)

Nama Gampong	Jenis Kelamin		Jumlah	Seks Ratio
	Pria	Wanita		
(1)	(2)	(3)	(4)	(5)
01. Tan Tuha	120	121	241	99
02. Blang Preh	111	106	217	104
03. Blang Miro	129	145	274	88
04. Bha Ulee Tutu	167	175	342	95
05. Lambunot	391	387	778	101
06. Lambatee	137	112	249	122
07. Nya	116	84	200	138
08. Krueng Mak	95	100	195	95
09. Batee Linteung	181	185	366	98
10. Ateuk Lamphang	163	166	329	98
11. Ateuk Cut	154	141	295	109
12. Ateuk Blang Asan	160	151	311	105
13. Ateuk Mon Panah	195	182	377	107
14. Ateuk Lam Ura	277	249	526	111
15. Ateuk Lampeuot	88	83	171	106
16. Lamjamee Dayah	241	241	482	100
17. Lamjamee Lamkrak	124	101	225	122
18. Lam Urit	109	121	230	90
Total	2.958	2.850	5.808	104

Sumber : BPS Kab. Aceh Besar

Tabel 3.2 Perkembangan Jumlah Penduduk menurut Gampong dalam Kecamatan Simpang Tiga Tahun 2012 s.d. 2014

Nama Gampong	Jumlah Penduduk (Jiwa)		
	2012	2013	2014
(1)	(2)	(3)	(4)
01. Tan Tuha	232	240	241
02. Blang Preh	210	216	217
03. Blang Miro	265	273	274
04. Bha Ulee Tutu	331	341	342
05. Lambunot	750	775	778
06. Lambatee	241	249	249
07. Nya	194	200	200
08. Krueng Mak	188	195	195
09. Batee Linteung	355	365	366
10. Ateuk Lamphang	317	328	329
11. Ateuk Cut	284	294	295
12. Ateuk Biang Asan	301	310	311
13. Ateuk Mon Panah	364	376	377
14. Ateuk Lam Ura	506	524	526
15. Ateuk Lampeuot	166	171	171
16. Lamjamee Dayah	466	480	482
17. Lamjamee Lamkrak	217	225	225
18. Lam Urit	222	229	230
Jumlah	5.609	5.791	5.808

Sumber : BPS Kab. Aceh Besar

Tabel 3.3 Luas Gampong, Jumlah Penduduk, dan Kepadatan Masing-masing Gampong Di Kecamatan Simpang Tiga Tahun 2014

Nama Gampong	Luas Gampong (Km ²)	Jumlah Penduduk (jiwa)	Kepadatan Penduduk (jiwa/Km ²)
(1)	(2)	(3)	(4)
01. Tan Tuha	0,79	241	305
02. Blang Preh	0,15	217	1
03. Blang Miro	4,06	274	67
04. Bha Ulee Tutu	4,18	342	82
05. Lambunot	4,11	778	189
06. Lambatee	3,78	249	66
07. Nya	4,83	200	41
08. Krueng Mak	0,34	195	574
09. Batee Linteung	1,15	366	318
10. Ateuk Lamphang	0,68	329	484
11. Ateuk Cut	0,60	295	492
12. Ateuk Blang Asan	0,62	311	502
13. Ateuk Mon Panah	0,56	377	673
14. Ateuk Lam Ura	0,66	526	797
15. Ateuk Lampeuot	0,50	171	342
16. Lamjamee Dayah	0,17	482	3
17. Lamjamee Lamkrak	0,18	225	1
18. Lam Urit	0,24	230	958
Total	27,60	5.808	210

Sumber : BPS Kab. Aceh Besar

Tabel 3.4 Jumlah Penduduk, Rumah Tangga, dan Rata-rata Penduduk per Rumah Tangga menurut Gampong dalam Kecamatan Simpang Tiga Tahun 2014

Nama Gampong	Jumlah Penduduk (jiwa)	Jumlah Rumah Tangga	Rata-rata Penduduk/ Rumah Tangga
(1)	(2)	(3)	(4)
01. Tan Tuha	241	55	4
02. Blang Preh	217	47	5
03. Blang Miro	274	65	4
04. Bha Ulee Tutu	342	76	5
05. Lambunot	778	177	4
06. Lambatee	249	70	4
07. Nya	200	48	4
08. Krueng Mak	195	38	5
09. Batee Linteung	366	77	5
10. Ateuk Lamphang	329	71	5
11. Ateuk Cut	295	73	4
12. Ateuk Blang Asan	311	65	5
13. Ateuk Mon Panah	377	87	4
14. Ateuk Lam Ura	526	124	4
15. Ateuk Lampeut	171	37	5
16. Lamjamee Dayah	482	115	4
17. Lamjamee Lamkrak	225	52	4
18. Lam Urit	230	56	4
Total	5.808	1.333	4

Sumber : BPS Kab. Aceh Besar

Tabel 3.5 Persentase Penduduk Per Kelompok Umur dalam Kecamatan Simpang Tiga Tahun 2014

Kelompok Umur (1)	Jenis Kelamin	
	Laki-laki (%) (2)	Perempuan (%) (3)
0 - 4	5.24	5.15
5 - 9	4.98	4.81
10 - 14	4.53	4.59
15 - 19	4.93	4.66
20 - 24	4.35	4.33
25 - 29	4.24	4.25
30 - 34	4.20	3.58
35 - 39	3.71	3.38
40 - 44	3.68	3.17
45 - 49	2.67	2.65
50 - 54	2.11	2.09
55 - 59	1.64	1.92
60 - 64	1.18	1.31
65 +	2.35	4.31

Sumber :BPS Kab. Aceh Besar

Tabel 3.6 Jumlah Kelahiran dalam Kecamatan Simpang Tiga selama Tahun 2014

Nama Gampong	Laki-laki	Perempuan	Jumlah
(1)	(2)	(3)	(4)
01. Tan Tuha	2	3	5
02. Blang Preh	1	2	3
03. Blang Miro	2	2	4
04. Bha Ulee Tutu	4	4	8
05. Lambunot	7	7	14
06. Lambatee	2	3	5
07. Nya	2	2	4
08. Krueng Mak	1	2	3
09. Batee Linteung	4	5	9
10. Ateuk Lamphang	4	4	8
11. Ateuk Cut	3	4	7
12. Ateuk Blang Asan	2	3	5
13. Ateuk Mon Panah	4	5	9
14. Ateuk Lam Ura	6	7	13
15. Ateuk Lampeut	1	2	3
16. Lamjamee Dayah	6	5	11
17. Lamjamee Lamkrak	2	4	4
18. Lam Urit	1	2	3
Total	54	64	118

Sumber : Penelusuran KSK

Tabel 3.7 Jumlah Kematian dalam Kecamatan Simpang Tiga selama Tahun 2014

Nama Gampong	Laki-laki	Perempuan	Jumlah
(1)	(2)	(3)	(4)
01. Tan Tuha	1	-	1
02. Blang Preh	1	-	1
03. Blang Miro	1	-	1
04. Bha Ulee Tutu	3	2	5
05. Lambunot	5	4	9
06. Lambatee	1	1	2
07. Nya	-	-	-
08. Krueng Mak	-	1	1
09. Batee Linteung	1	1	2
10. Ateuk Lamplang	-	-	-
11. Ateuk Cut	-	-	-
12. Ateuk Blang Asan	-	-	-
13. Ateuk Mon Panah	2	3	5
14. Ateuk Lam Ura	2	1	3
15. Ateuk Lampeuot	1	-	1
16. Lamjamee Dayah	4	3	7
17. Lamjamee Lamkrak	1	-	1
18. Lam Urit	-	1	1
Total	23	17	40


Sumber : Podes 2011

Tabel 3.8 Jumlah Perpindahan Penduduk dalam Kecamatan Simpang Tiga selama Tahun 2014

Nama Gampong	Datang	Pindah	Pertambahan Penduduk
(1)	(2)	(3)	(4)
01. Tan Tuha	2	1	1
02. Blang Preh	2	1	1
03. Blang Miro	3	2	1
04. Bha Ulee Tutu	1	-	1
05. Lambunot	9	2	7
06. Lambatee	2	-	2
07. Nya	1	-	1
08. Krueng Mak	2	1	1
09. Batee Linteung	4	2	2
10. Ateuk Lamphang	3	1	2
11. Ateuk Cut	2	1	1
12. Ateuk Blang Asan	4	1	3
13. Ateuk Mon Panah	5	1	4
14. Ateuk Lam Ura	8	2	6
15. Ateuk Lampeut	1	-	1
16. Lamjamee Dayah	6	3	3
17. Lamjamee Lamkrak	3	2	1
18. Lam Urit	4	1	3
Total	62	21	41

Sumber : Podes 2011

BAB 4 SOSIAL



Tabel 4.1 Jumlah Sekolah Umum Negeri dan Swasta menurut Gampong dan Jenjang Pendidikan di Kecamatan Simpang Tiga Tahun 2014

Nama Gampong	Jenjang Pendidikan			
	SD	SLTP	SMU	Perguruan Tinggi Non Agama
(1)	(2)	(3)	(4)	(5)
01. Tan Tuha	-	-	-	-
02. Blang Preh	-	-	-	-
03. Blang Miro	-	-	-	-
04. Bha Ulee Tutu	-	-	-	-
05. Lambunot	-	-	-	-
06. Lambatee	-	-	-	-
07. Nya	-	-	-	-
08. Krueng Mak	1	1	1	-
09. Batee Linteung	-	-	-	-
10. Ateuk Lamphang	-	-	-	-
11. Ateuk Cut	-	-	-	-
12. Ateuk Blang Asan	-	-	-	-
13. Ateuk Mon Panah	-	-	-	-
14. Ateuk Lam Ura	1	-	-	-
15. Ateuk Lampeuot	-	-	-	-
16. Lamjamee Dayah	-	-	-	-
17. Lamjamee Lamkrak	1	-	-	-
18. Lam Urit	-	-	-	-
Jumlah	3	1	1	-

Sumber : Penelusuran KSK

Tabel 4.2 Jumlah Sekolah Agama Negeri dan Swasta menurut Gampong dan Jenjang Pendidikan di Kecamatan Simpang Tiga Tahun 2014

Nama Gampong	Jenjang Pendidikan			
	MI	MTs	MA	Perguruan Tinggi Agama
(1)	(2)	(3)	(4)	(5)
01. Tan Tuha	-	-	-	-
02. Blang Preh	-	-	-	-
03. Blang Miro	-	-	-	-
04. Bha Ulee Tutu	-	-	-	-
05. Lambunot	-	-	-	-
06. Lambatee	-	-	-	-
07. Nya	-	-	-	-
08. Krueng Mak	-	-	-	-
09. Batee Linteung	-	-	-	-
10. Ateuk Lamphang	-	-	-	-
11. Ateuk Cui	-	-	-	-
12. Ateuk Blang Asan	-	-	-	-
13. Ateuk Mon Panah	-	-	-	-
14. Ateuk Lam Ura	-	-	-	-
15. Ateuk Lampeuot	-	-	-	-
16. Lamjamee Dayah	-	-	-	-
17. Lamjamee Lamkrak	-	-	-	-
18. Lam Urit	-	-	-	-
Jumlah	-	-	-	-

Sumber : Penelusuran KSK

Tabel 4.3 Jumlah Sekolah, Murid, Kelas, dan Guru menurut Jenjang Pendidikan dalam Kecamatan Simpang Tiga Tahun 2014

Jenjang Pendidikan	Jumlah Sekolah	Jumlah Murid	Jumlah Kelas	Jumlah Guru
(1)	(2)	(3)	(4)	(5)
SD	3	460	22	44
SLTP	1	111	8	26
SMU	1	104	3	9

Sumber: Dinas Pendidikan Kabupaten Aceh Besar

Tabel 4.4 Kondisi RuangKelas menurut Jenjang Pendidikan dalam Kecamatan Simpang Tiga Tahun 2014

Jenjang Pendidikan	Kondisi Ruang Kelas		Jumlah
	Baik	Rusak	
(1)	(2)	(3)	(4)
SD	19	3	22
SLTP	5	3	8
SMU	3	-	3

Sumber : Dinas Pendidikan Kabupaten Aceh Besar

Tabel 4.5 Jumlah Sarana Kesehatan di Kecamatan Simpang Tiga Tahun 2014

Nama Gampong	Sarana Kesehatan					
	Rumah Sakit	Rumah Sakit Bersalin	Puskesmas dengan rawat inap	Puskesmas tanpa rawat inap	Puskesmas pembantu	Poliklinik/ Balai Pengobatan
(1)	(2)	(3)	(4)	(5)	(6)	(7)
01. Tan Tuha	0	0	0	0	0	0
02. Blang Preh	0	0	0	0	0	0
03. Blang Miro	0	0	0	0	0	0
04. Bha Ulee Tutu	0	0	0	0	0	0
05. Lambunot	0	0	0	0	0	0
06. Lambatee	0	0	0	0	0	0
07. Nya	0	0	0	0	0	0
08. Krueng Mak	0	0	0	1	0	0
09. Batee Linteung	0	0	0	0	0	0
10. Ateuk Lamphang	0	0	0	0	0	0
11. Ateuk Cut	0	0	0	0	0	0
12. Ateuk Blang Asan	0	0	0	0	0	0
13. Ateuk Mon Panah	0	0	0	0	1	0
14. Ateuk Lam Ura	0	0	0	0	0	0
15. Ateuk Lampeuot	0	0	0	0	0	0
16. Lamjamee Dayah	0	0	0	0	0	0
17. Lamjamee Lamkrak	0	0	0	0	0	0
18. Lam Urit	0	0	0	0	0	0
Jumlah	0	0	0	1	1	0

Lanjutan Tabel 4.5

Nama Gampong	Sarana Kesehatan					
	Tempat Praktek Dokter	Tempat Praktek Bidan	Poskes des	Polindes	Posyan du	Apotek
(1)	(2)	(3)	(4)	(5)	(6)	(7)
01. Tan Tuha	0	0	0	1	1	0
02. Blang Preh	0	0	0	1	1	0
03. Blang Miro	0	0	0	1	1	0
04. Bha Ulee Tutu	0	0	0	1	1	0
05. Lambunot	0	0	0	1	1	0
06. Lambatee	0	0	1	1	1	0
07. Nya	0	0	0	0	1	0
08. Krueng Mak	0	0	0	0	1	0
09. Batee Linteung	0	0	0	1	1	0
10. Ateuk Lamphang	0	0	0	0	1	0
11. Ateuk Cut	0	0	1	1	1	0
12. Ateuk Blang Asan	0	0	0	1	1	0
13. Ateuk Mon Panah	0	0	1	1	1	0
14. Ateuk Lam Ura	0	0	0	0	1	0
15. Ateuk Lampeuot	0	0	0	1	1	0
16. Lamjamee Dayah	0	0	0	0	1	0
17. Lamjamee Lamkrak	0	0	0	1	1	0
18. Lam Urit	0	0	0	1	1	0
Jumlah	0	0	3	13	18	0

Sumber : Penelusuran KSK

Tabel 4.6 Jumlah Tenaga Dokter dan Personil Kesehatan Unit Kerja (termasuk Pustu dan Polindes) di Kecamatan Simpang Tiga Tahun 2014

Tenaga Kesehatan	Jumlah
(1)	(2)
01. Dokter Spesialis	-
02. Dokter Umum	3
03. Dokter Gigi	-
04. Dokter Keluarga	-
05. Perawat	11
06. Bidan	31
07. Farmasi	-
08. Sanitasi	1
09. Gizi	2
10. Kesmas	6
11. Medis/Dokter	3
12. Tehnisi Medis	-
13. Apoteker	-
14. Ass. Apoteker	-
15. D3 Farmasi	-
16. S1 Farmasi	-
17. D-IV/S1 Gizi	1
18. D3 Gizi	-
19. D1 Gizi	1
20. Analisi Lab	1

Sumber :Dinas Kesehatan Kabupaten Aceh Besar

Tabel 4.7 Jumlah Mesjid dan Meunasah dalam Kecamatan Simpang Tiga Tahun 2014

Nama Gampong	Mesjid	Meunasah	Jumlah
(1)	(2)	(3)	(4)
01. Tan Tuha	-	1	1
02. Blang Preh	-	1	1
03. Blang Miro	-	1	1
04. Bha Ulee Tutu	-	1	1
05. Lambunot	-	1	1
06. Lambatee	-	1	1
07. Nya	-	1	1
08. Krueng Mak	1	1	2
09. Batee Linteung	-	1	1
10. Ateuk Lamphang	1	1	2
11. Ateuk Cut	-	1	1
12. Ateuk Blang Asan	-	1	1
13. Ateuk Mon Panah	-	1	1
14. Ateuk Lam Ura	-	1	1
15. Ateuk Lampeuot	-	1	1
16. Lamjamee Dayah	-	1	1
17. Lamjamee Lamkrak	1	1	2
18. Lam Urit	-	1	1
Total	3	18	21

Sumber : Penelusuran KSK

Tabel 4.8 Keberadaan Perkumpulan Kegiatan Olah Raga di Kecamatan Simpang Tiga Tahun 2014

Nama Gampong	Keberadaan Perkumpulan					
	Sepak Bola	Bola Volley	Bola Basket	Bulu Tangkis	Tenis Meja	Tenis Lapangan
(1)	(2)	(3)	(4)	(5)	(6)	(7)
01. Tan Tuha	-	-	-	-	-	-
02. Blang Preh	-	-	-	-	-	-
03. Blang Miro	-	-	-	-	-	-
04. Bha Ulee Tutu	-	-	-	-	-	-
05. Lambunot	-	1	-	-	-	-
06. Lambatee	-	-	-	-	-	-
07. Nya	-	-	-	-	-	-
08. Krueng Mak	-	-	-	-	-	-
09. Batee Linteung	-	-	-	-	-	-
10. Ateuk Lamphang	-	-	-	-	-	-
11. Ateuk Cut	-	-	-	-	-	-
12. Ateuk Blang Asan	-	-	-	-	-	-
13. Ateuk Mon Panah	-	-	-	-	-	-
14. Ateuk Lam Ura	-	-	-	-	-	-
15. Ateuk Lampeuot	-	-	-	-	-	-
16. Lamjamee Dayah	-	-	-	-	-	-
17. Lamjamee Lamkrak	-	-	-	-	-	-
18. Lam Urit	-	-	-	-	-	-
Jumlah	-	1	-	-	-	-

Sumber : Penelusuran KSK

Tabel 4.9 Keberadaan Sarana Kegiatan Olah Raga di Kecamatan Simpang Tiga Tahun 2014

Nama Gampong	Sarana Olah Raga					
	Sepak Bola	Bola Volley	Bola Basket	Bulu Tangkis	Tenis Meja	Tenis Lapangan
(1)	(2)	(3)	(4)	(5)	(6)	(7)
01. Tan Tuha	-	1	-	-	-	-
02. Blang Preh	-	-	-	-	-	-
03. Blang Miro	-	-	-	-	-	-
04. Bha Ulee Tutu	-	-	-	-	-	-
05. Lambunot	-	1	-	-	-	-
06. Lambatee	-	-	-	-	-	-
07. Nya	-	-	-	-	-	-
08. Krueng Mak	1	-	-	-	-	-
09. Batee Linteung	-	-	-	-	-	-
10. Ateuk Lamphang	-	-	-	-	-	-
11. Ateuk Cut	-	-	-	-	-	-
12. Ateuk Blang Asan	-	-	-	-	-	-
13. Ateuk Mon Panah	-	-	-	-	-	-
14. Ateuk Lam Ura	-	-	-	-	-	-
15. Ateuk Lampeuot	-	-	-	-	-	-
16. Lamjamee Dayah	-	-	-	-	-	-
17. Lamjamee Lamkrak	-	-	-	-	-	-
18. Lam Urit	-	-	-	-	-	-
Jumlah	1	2	-	-	-	-

Sumber : Penelusuran KSK

Tabel 4.10 Sumber Air Minum Sebagian Besar Penduduk di Kecamatan Simpang Tiga Tahun 2014

Nama Gampong	Sumber Air Minum				
	Air kemasan	Ledeng dengan meteran	Ledeng tanpa meteran	Sumur bor atau pompa	Sumur
(1)	(2)	(3)	(4)	(5)	(6)
01. Tan Tuha	0	0	0	0	1
02. Blang Preh	0	0	0	0	1
03. Blang Miro	0	0	0	0	1
04. Bha Ulee Tutu	0	0	0	0	1
05. Lambunot	0	0	0	0	1
06. Lambatee	0	0	0	0	1
07. Nya	1	0	0	0	0
08. Krueng Mak	1	0	0	0	0
09. Batee Linteung	1	0	0	0	0
10. Ateuk Lamphang	1	0	0	0	0
11. Ateuk Cut	1	0	0	0	0
12. Ateuk Blang Asan	1	0	0	0	0
13. Ateuk Mon Panah	1	0	0	0	0
14. Ateuk Lam Ura	1	0	0	0	0
15. Ateuk Lampeut	1	0	0	0	0
16. Lamjamee Dayah	0	0	0	0	1
17. Lamjamee Lamkrak	0	0	0	0	1
18. Lam Urit	0	0	0	0	1
Jumlah	9	0	0	0	9

Lanjutan Tabel 4.10

Nama Gampong	Sumber Air Minum				Jumlah
	Mata air	Sungai/ Danau/ Kolam	Air hujan	Lainnya	
(1)	(7)	(8)	(9)	(10)	(11)
01. Tan Tuha	0	0	0	0	1
02. Blang Preh	0	0	0	0	1
03. Blang Miro	0	0	0	0	1
04. Bha Ulee Tutu	0	0	0	0	1
05. Lambunot	0	0	0	0	1
06. Lambatee	0	0	0	0	1
07. Nya	0	0	0	0	1
08. Krueng Mak	0	0	0	0	1
09. Batee Linteung	0	0	0	0	1
10. Ateuk Lamphang	0	0	0	0	1
11. Ateuk Cut	0	0	0	0	1
12. Ateuk Blang Asan	0	0	0	0	1
13. Ateuk Mon Panah	0	0	0	0	1
14. Ateuk Lam Ura	0	0	0	0	1
15. Ateuk Lampeuot	0	0	0	0	1
16. Lamjamee Dayah	0	0	0	0	1
17. Lamjamee Lamkrak	0	0	0	0	1
18. Lam Urit	0	0	0	0	1
Jumlah	0	0	0	0	18

Sumber : Podes 2014

Tabel 4.11 Banyaknya Qurban dirinci Menurut Jenis Hewan Qurban di Kecamatan Simpang Tiga Tahun 2014

Jenis Hewan	Jumlah
(1)	(2)

Kerbau / Sapi

39

Kambing/Domba

17

Sumber : Kandep Agama Kabupaten Aceh Besar

Tabel 4.12 Banyaknya Desa Berlistrik dan Persentase di Kecamatan Simpang Tiga Tahun 2014

Uraian	Jumlah
(1)	(2)
Desa Berlistrik	18
Persentase	100

<http://acehbesarkab.bps.go.id>

Sumber : Penelusuran KSK

Tabel 4.13 Banyaknya Pos KB dan Sub Pos KB di Kecamatan Simpang Tiga Tahun 2014

Uraian	Jumlah
(1)	(2)
Pos KB (Ibu Halimah)	18
Sub Pos KB (Ibu Sakdiah)	10

Sumber : BKKS, PP & PA

Tabel 4.14 Banyaknya Target Pencapaian Peserta KB Baru di Kecamatan Simpang Tiga Tahun 2014

Peserta KB Baru	Jumlah
(1)	(2)
Target	149
Pencapaian	107
Persentase	71.81

Sumber :BKKS, PP & PA

Tabel 4.15 Banyaknya Jumlah Pasangan Usia Subur (PUS) dan Pencapaian KB Aktif di Kecamatan Simpang Tiga Tahun 2014

Peserta KB Aktif	Jumlah
(1)	(2)
PUS	961
Pencapaian	748
Persentase	77,84

Sumber : BKKS, PP & PA

Tabel 4.16 Banyaknya Peserta KB Menurut Jenis Metode Kontrasepsi yang digunakan di Kecamatan Simpang Tiga Tahun 2014

Jenis Metode	Jumlah
(1)	(2)
IUD	17
PIL	35
Suntik	75
Kondom	2
MOW	4
IMP	3
MOP	0
OV	0

Sumber : BKKS, PP & PA

Tabel 4.17 Banyaknya Sarana Pelayanan KB yang Dimanfaatkan Akseptor Baru di Kecamatan Simpang Tiga Tahun 2014

Jenis sarana	Jumlah
(1)	(2)
KKB	2
PKBRS	-
POS KB DESA	18
KELOMPOK PENIMBANG	18
J u m l a h	38

Sumber : BKKS, PP & PA

Tabel 4.18 Jumlah Keluarga Sejahtera dan PraSejahtera di Kecamatan Simpang Tiga Tahun 2014

Nama Gampong	Hasil Pentahapan Keluarga Sejahtera					Jumlah
	Keluarga Pra Sejahtera	Keluarga Sejahtera I	Keluarga Sejahtera II	Keluarga Sejahtera III	Keluarga Sejahtera III Plus	
(1)	(2)	(3)	(4)	(5)	(6)	(7)
01. Tan Tuha	3	39	25	3	0	70
02. Blang Preh	1	24	6	20	6	57
03. Blang Miro	11	21	24	12	3	71
04. Bha Ulee Tutu	0	54	39	17	0	110
05. Lambunot	15	123	60	9	3	210
06. Lambatee	1	36	28	0	0	65
07. Nya	7	37	13	1	0	58
08. Krueng Mak	4	26	9	8	1	48
09. Batee Linteung	0	58	46	10	2	116
10. Ateuk Lamphang	8	18	33	19	2	80
11. Ateuk Cut	13	15	31	25	2	86
12. Ateuk Blang Asan	0	44	31	1	0	76
13. Ateuk Mon Panah	27	28	31	18	2	106
14. Ateuk Lam Ura	38	36	45	20	3	142
15. Ateuk Lampeuot	2	19	28	2	1	52
16. Lamjamee Dayah	14	18	59	41	1	133
17. Lamjamee Lamkrak	0	12	53	0	0	65
18. Lam Urit	0	11	30	13	9	63
J u m l a h	144	619	591	219	35	1.608

Sumber : BKKS, PP & PA

Tabel 4.19 Banyaknya Desa Menurut Sumber Penghasilan Utama Sebagian Besar Penduduk di Kecamatan Simpang Tiga Tahun 2014

Nama Gampong	Jenis Permukaan			
	Pertanian	Pertambahan dan Penggalan	Industri Pengolahan	Perdagangan Besar / Eceran
(1)	(2)	(3)	(4)	(5)
01. Tan Tuha	1	-	-	-
02. Blang Preh	1	-	-	-
03. Blang Miro	1	-	-	-
04. Bha Ulee Tutu	1	-	-	-
05. Lambunot	1	-	-	-
06. Lambatee	1	-	-	-
07. Nya	1	-	-	-
08. Krueng Mak	1	-	-	-
09. Batee Linteung	1	-	-	-
10. Ateuk Lamphang	1	-	-	-
11. Ateuk Cut	1	-	-	-
12. Ateuk Blang Asan	1	-	-	-
13. Ateuk Mon Panah	1	-	-	-
14. Ateuk Lam Ura	1	-	-	-
15. Ateuk Lampeuot	1	-	-	-
16. Lamjamee Dayah	1	-	-	-
17. Lamjamee Lamkrak	1	-	-	-
18. Lam Urit	1	-	-	-
Jumlah	18	0	0	0

Lanjutan Tabel 4.19

Nama Gampong	Sumber Penghasilan Utama			
	Angkutan, Pergudangan, Komunikasi	Jasa	Lainnya	Jumlah
(1)	(6)	(7)	(8)	(9)
01. Tan Tuha	-	-	-	1
02. Blang Preh	-	-	-	1
03. Blang Miro	-	-	-	1
04. Bha Ulee Tutu	-	-	-	1
05. Lambunot	-	-	-	1
06. Lambatee	-	-	-	1
07. Nya	-	-	-	1
08. Krueng Mak	-	-	-	1
09. Batee Linteung	-	-	-	1
10. Ateuk Lamphang	-	-	-	1
11. Ateuk Cut	-	-	-	1
12. Ateuk Blang Asan	-	-	-	1
13. Ateuk Mon Panah	-	-	-	1
14. Ateuk Lam Ura	-	-	-	1
15. Ateuk Lampeuot	-	-	-	1
16. Lamjamee Dayah	-	-	-	1
17. Lamjamee Lamkrak	-	-	-	1
18. Lam Urit	-	-	-	1
Jumlah	0	0	0	18

Sumber : Podes 2014

Tabel 4.20 Banyaknya Desa Yang Sebagian Besar Penduduknya Bekerja Pada Sektor Pertanian Menurut Sub Sektor di Kecamatan Simpang Tiga Tahun 2014


Nama Gampong	Jenis Permukaan			
	Tanaman Pangan	Perkebunan	Peternakan	Perikanan Tangkap
(1)	(2)	(3)	(4)	(5)
01. Tan Tuha	1	-	-	-
02. Blang Preh	1	-	-	-
03. Blang Miro	1	-	-	-
04. Bha Ulee Tutu	1	-	-	-
05. Lambunot	1	-	-	-
06. Lambatee	1	-	-	-
07. Nya	1	-	-	-
08. Krueng Mak	1	-	-	-
09. Batee Linteung	1	-	-	-
10. Ateuk Lamphang	1	-	-	-
11. Ateuk Cut	1	-	-	-
12. Ateuk Blang Asan	1	-	-	-
13. Ateuk Mon Panah	1	-	-	-
14. Ateuk Lam Ura	1	-	-	-
15. Ateuk Lampeuot	1	-	-	-
16. Lamjamee Dayah	1	-	-	-
17. Lamjamee Lamkrak	1	-	-	-
18. Lam Urit	1	-	-	-
Jumlah	18	0	0	0

Lanjutan Tabel 4.20

Nama Gampong	Sumber Penghasilan Utama			
	Perikanan Budidaya	Kehutanan	Jasa Pertanian	Jumlah
(1)	(2)	(3)	(4)	(5)
01. Tan Tuha	-	-	-	1
02. Blang Preh	-	-	-	1
03. Blang Miro	-	-	-	1
04. Bha Ulee Tutu	-	-	-	1
05. Lambunot	-	-	-	1
06. Lambatee	-	-	-	1
07. Nya	-	-	-	1
08. Krueng Mak	-	-	-	1
09. Batee Linteung	-	-	-	1
10. Ateuk Lamphang	-	-	-	1
11. Ateuk Cut	-	-	-	1
12. Ateuk Blang Asan	-	-	-	1
13. Ateuk Mon Panah	-	-	-	1
14. Ateuk Lam Ura	-	-	-	1
15. Ateuk Lampeuot	-	-	-	1
16. Lamjamee Dayah	-	-	-	1
17. Lamjamee Lamkrak	-	-	-	1
18. Lam Urit	-	-	-	1
Jumlah	0	0	0	18

Sumber : Podes 2014

BAB 5 PERTANIAN



Tabel 5.1 Luas Tanam, Luas Panen, dan Rata-Rata Produksi Per Hektar Menurut Jenis Padi di Kecamatan Simpang Tiga Tahun 2014

Jenis Tanaman	Luas Tanam/ (Ha)	Luas Panen / (Ha)	Produksi/ (Ton)
(1)	(2)	(3)	(4)
01. Padi Sawah	1.796	1.830	12.810
02. Padi Ladang	-	-	-

Sumber: Dinas Pertanian Tanaman Pangan dan Hortikultura Kabupaten Aceh Besar

Tabel 5.2 Luas Tanam, Luas Panen Dan Produksi Per Hektar Menurut Jenis Tanaman di Kecamatan Simpang Tiga Tahun 2014

Jenis Tanaman	Luas Tanam/ Ha	Luas Panen / Ha	Produksi/ Ton
(1)	(2)	(3)	(5)
01. Kacang Hijau	4	3	4
02. Jagung	13	12	58
03. Ubi Kayu	6	5	75
04. Kedelai	2	1	2
05. Kacang Tanah	-	-	-
06. Ubi Jalar	-	-	-
07. Bawang Merah	1	2	10
08. Cabe Merah	8	6	30
09. Tomat	-	-	-
10. Kacang Panjang	8	8	42
11. Terong	-	-	-
12. Cabe Rawit	-	1	4
13. Bayam	-	-	-
14. Kangkung	-	-	-
15. Timun	3	5	16
16. Semangka	-	-	-

Sumber: Dinas Pertanian Tanaman Pangan dan Hortikultura Kabupaten Aceh Besar

Tabel 5.3 Banyaknya Tanaman, Tanaman Produktif yang sedang Menghasilkan dan Produksi Menurut Jenis Tanaman di Kecamatan Simpang Tiga Tahun 2014

	Jenis Tanaman	Tanaman Tahun Ini (Btg)	Tanaman Produktif yg sdg menghasilkan (Btg)	Banyaknya Produksi (Kw)
	(1)	(2)	(3)	(4)
01.	Mangga	9.795	-	-
02.	Rambutan	1.867	50	1
03.	Langsat/Duku	2.158	-	-
04.	Jeruk Besar	58	40	1
05.	Jambu Biji	18	14	0,9
06.	Nenas	70	65	0,2
07.	Nangka	1.496	975	33
08.	Durian	815	-	-
09.	Savo	498	-	-
10.	Pepaya	680	105	2
11.	Pisang	1.403	1.050	22
12.	Salak	30	-	-
13.	Manggis	-	-	-
14.	Sirsak	399	-	-
15.	Sukun	233	50	2
16.	Melinjo	1.315	1.315	73
17.	Jeruk Siam/Kepron	-	-	-
18.	Jambu Air	52	-	-
19.	Alpukat	-	-	-
20.	Belimbing	630	630	314

Sumber : Dinas Pertanian Tanaman Pangan dan Hortikultura Kabupaten Aceh Besar

Tabel 5.4. Jumlah dan Jenis Alat/ Mesin Pertanian (Alsintan) Menurut Jenis di Kecamatan Simpang Tiga Tahun 2014

Jenis Mesin Pertanian (Alsintan)	Jumlah
(1)	(2)
Pengolah Tanah/ Traktor	
- Roda Dua	21
- M i n i	-
- Sedang	-
- Besar	4
Pengolah Padi	
- Perontok/ Threser	40
- Pengering/ Dryer	12
- Pembersih/ Cleaner	-
- Penggilingan Besar	-
- Penggilingan Kecil	-
- Rice Miling	8

Sumber: Dinas Pertanian Tanaman Pangan dan Hortikultura Kabupaten Aceh Besar

Tabel 5.5 Luas Area dan Produksi Komoditi Menurut Jenis Tanaman di Kecamatan Simpang Tiga Tahun 2014

Jenis Tanaman	TBM (Ha)	TM (Ha)	TR (Ha)	Produksi (Ton)
(1)	(2)	(3)	(4)	(5)
01. Kelapa Dalam	45	141	5	101,52
02. Kelapa Hybrida	-	-	-	-
03. Kelapa Sawit	-	-	-	-
04. Cengkeh	-	5	2	2,5
05. Pala	-	-	-	-
06. Pinang	8	26	-	41,6
07. Kapuk/Randu	1	2	-	0,5
08. Kakao	21	10	-	7,0
09. Jambu Mete	-	-	-	-
10. Kemiri	2	10	-	6,50
11. L a d a	-	-	-	-
12. S a g u	2	19	-	4,94
13. A r e n	-	-	-	-
14. Cassiavera	-	-	-	-
15. N i l a m	-	-	-	-
16. T e b u	-	-	-	-
17. Tembakau	-	-	-	-
18. K o p i	1	6	-	3

Sumber: Dinas Kehutanan dan Perkebunan Kabupaten Aceh Besar

Ket :

TBM = Tanaman Belum Menghasilkan

TM = Tanaman Menghasilkan

TR = Tanaman Rusak

Tabel 5.6 Jumlah Populasi Ternak Besar menurut Jenis Ternak di Kecamatan Simpang Tiga Tahun 2014

(Ekor)

Jenis Ternak	Jumlah
(1)	(2)
1. Sapi	3.794
2. Kerbau	2.225
3. Kuda	-

Sumber: Dinas Peternakan Kabupaten Aceh Besar

Tabel 5.7 Jumlah Populasi Ternak Kecil menurut Jenis Ternak di Kecamatan Simpang Tiga Tahun 2014

(Ekor)

Jenis Ternak	Jumlah
(1)	(2)
1. Kambing	3.548
2. Domba	874

Sumber: Dinas Peternakan Kabupaten Aceh Besar

Tabel 5.8 Jumlah Populasi Ternak Unggas menurut Jenis Unggas di Kecamatan Simpang Tiga Tahun 2014

(Ekor)

Jenis Unggas	Jumlah
(1)	(2)
1. Ayam Buras	7.487
2. Ayam Ras Petelur	-
3. Ayam Ras Pedaging	5.000
4. Itik	4.488

Sumber: Dinas Peternakan Kabupaten Aceh Besar

Tabel 5.9 Jumlah Pemotongan Ternak Besar di Kecamatan Simpang Tiga Tahun 2014

(Ekor)

Jenis Ternak	Jumlah
(1)	(4)
1. Sapi	381
2. Kerbau	225
3. Kuda	-

Sumber: Dinas Peternakan Kabupaten Aceh Besar

Tabel 5.10 Jumlah Pemotongan Ternak Kecil menurut Jenis Ternak di Kecamatan Simpang Tiga Tahun 2014

(Ekor)

Jenis Ternak	Jumlah
(1)	(4)
1. Kambing	461
2. Domba	329

Sumber: Dinas Peternakan Kabupaten Aceh Besar

Tabel 5.11 Jumlah Pemotongan Ternak Unggas menurut Jenis Unggas di Kecamatan Simpang Tiga Tahun 2014

(Ekor)

Jenis Ternak	Jumlah
(1)	(2)
1. Ayam Buras	22.946
2. Ayam Ras Petelur	0
3. Ayam Ras Pedaging	2.135
4. Itik	1.042

Sumber: Dinas Peternakan Kabupaten Aceh Besar

Tabel 5.12 Jumlah Produksi Daging Ternak menurut Jenis Ternak di Kecamatan Simpang Tiga Tahun 2014

(Kg)

Jenis Ternak	Produksi Daging
(1)	(2)
1. Sapi	44.375
2. Kerbau	44.393
3. Kambing	5.209
4. Domba	3.493
5. Ayam Buras	16.659
6. Ayam Ras Petelur	0
7. Ayam Ras Pedaging	134
8. Itik	1.032

Sumber: Dinas Peternakan Kabupaten Aceh Besar

Tabel 5.13 Jumlah Produksi Kulit Ternak menurut Jenis Ternak di Kecamatan Simpang Tiga Tahun 2014

(Lembar)

Jenis Ternak	Kulit
(1)	(2)
1. Sapi	819
2. Kerbau	2.783
3. Kambing	528
4. Domba	402

Sumber: Dinas Peternakan Kabupaten Aceh Besar


Tabel 5.14 Jumlah Produksi Telur menurut Jenis Ternak di Kecamatan Simpang Tiga Tahun 2014

(Kg)

Jenis Ternak	Produksi Telur
(1)	(2)
1. Ayam Buras	22.946
2. Ayam Ras Petelur	-
3. Itik	1.044

Sumber: Dinas Peternakan Kabupaten Aceh Besar

BAB 6
PERHUBUNGAN &
KOMUNIKASI



Tabel 6.1 Jenis Permukaan Jalan Utama Antar Gampong di Kecamatan Simpang Tiga Tahun 2014

Nama Gampong	Jenis Permukaan			
	Aspal	Diperkeras	Tanah	Dapat dilalui Kendaraan Roda 4
(1)	(2)	(3)	(4)	(5)
01. Tan Tuha	✓	-	-	✓
02. Blang Preh	✓	-	-	✓
03. Blang Miro	✓	-	-	✓
04. Bha Ulee Tutu	✓	-	-	✓
05. Lambunot	✓	-	-	✓
06. Lambatee	✓	-	-	✓
07. Nya	✓	-	-	✓
08. Krueng Mak	✓	-	-	✓
09. Batee Linteung	✓	-	-	✓
10. Ateuk Lamphang	✓	-	-	✓
11. Ateuk Cut	✓	-	-	✓
12. Ateuk Blang Asan	-	✓	-	✓
13. Ateuk Mon Panah	✓	-	-	✓
14. Ateuk Lam Ura	✓	-	-	✓
15. Ateuk Lampeuot	-	✓	-	✓
16. Lamjamee Dayah	✓	-	-	✓
17. Lamjamee Lamkrak	✓	-	-	✓
18. Lam Urit	✓	-	-	✓
Jumlah	16	2	-	18

Sumber : Penelusuran KSK

Tabel 6.2 Jenis Penerangan Jalan Utama Antar Gampong di Kecamatan Simpang Tiga Tahun 2014

Nama Gampong	Listrik diusahakan Pemeintah	Listrik Non Pemerintah	Tidak Ada Penerangan
(1)	(2)	(3)	(4)
01. Tan Tuha	✓	-	-
02. Blang Preh	✓	-	-
03. Blang Miro	✓	-	-
04. Bha Ulee Tutu	✓	-	-
05. Lambunot	✓	-	-
06. Lambatee	✓	-	-
07. Nya	✓	-	-
08. Krueng Mak	✓	-	-
09. Batee Linteung	✓	-	-
10. Ateuk Lamphang	✓	-	-
11. Ateuk Cut	✓	-	-
12. Ateuk Blang Asan	✓	-	-
13. Ateuk Mon Panah	✓	-	-
14. Ateuk Lam Ura	✓	-	-
15. Ateuk Lampeuot	✓	-	-
16. Lamjamee Dayah	✓	-	-
17. Lamjamee Lamkrak	✓	-	-
18. Lam Urit	✓	-	-
Total	18	-	-

Sumber : Penelusuran KSK

Tabel 6.3 Sarana Komunikasi yang dapat digunakan dalam Kecamatan Simpang Tiga Tahun 2014

Nama Gampong	Sarana Komunikasi		
	Radio	Televisi	Telepon / HP
(1)	(2)	(3)	(4)
01. Tan Tuha	✓	✓	✓
02. Blang Preh	✓	✓	✓
03. Blang Miro	✓	✓	✓
04. Bha Ulee Tutu	✓	✓	✓
05. Lambunot	✓	✓	✓
06. Lambatee	✓	✓	✓
07. Nya	✓	✓	✓
08. Krueng Mak	✓	✓	✓
09. Batee Linteung	✓	✓	✓
10. Ateuk Lamphang	✓	✓	✓
11. Ateuk Cut	✓	✓	✓
12. Ateuk Blang Asan	✓	✓	✓
13. Ateuk Mon Panah	✓	✓	✓
14. Ateuk Lam Ura	✓	✓	✓
15. Ateuk Lampeuot	✓	✓	✓
16. Lamjamee Dayah	✓	✓	✓
17. Lamjamee Lamkrak	✓	✓	✓
18. Lam Urit	✓	✓	✓
Jumlah	18	18	18

Sumber : Penelusuran KSK

Tabel 6.4 Jumlah Kantor Pos Indonesia dan Fasilitas Telekomunikasi dalam Kecamatan Simpang Tiga Tahun 2014

Jenis Fasilitas	Jumlah
(1)	(2)
1 Kantor Pos Indonesia	-
2. Kantor Telekomunikasi	-
3. Warung Telekomunikasi	-
4. Warung Internet	-

Sumber :Penelusuran KSK

Tabel 6.5 Banyaknya Desa Menurut Keberadaan Base Transceiver Station (BTS) dan Sinyal Telepon Seluler di Kecamatan Simpang Tiga Tahun 2014


Nama Gampong	Keberadaan BTS	Kekuatan Sinyal Telepon Seluler		
		Kuat	Lemah	Tidak Ada
(1)		(2)	(3)	(4)
01. Tan Tuha	-	√	-	-
02. Blang Preh	-	√	-	-
03. Blang Miro	-	√	-	-
04. Bha Ulee Tutu	-	√	-	-
05. Lambunot	-	√	-	-
06. Lambatee	-	√	-	-
07. Nya	-	√	-	-
08. Krueng Mak	-	√	-	-
09. Batee Linteung	-	√	-	-
10. Ateuk Lamphang	√	√	-	-
11. Ateuk Cut	√	√	-	-
12. Ateuk Blang Asan	-	√	-	-
13. Ateuk Mon Panah	√	√	-	-
14. Ateuk Lam Ura	-	√	-	-
15. Ateuk Lampeuot	-	√	-	-
16. Lamjamee Dayah	√	√	-	-
17. Lamjamee Lamkrak	-	√	-	-
18. Lam Urit	-	√	-	-
Jumlah	4	18	0	0

Sumber : Podes 2014

Halaman Ini Sengaja Dikosongkan

<http://acehbesarkab.bps.go.id>

BAB 7 PEREKONOMIAN



<http://www.indonesiaindonesia.com>

Tabel 7.1 Banyaknya Koperasi Menurut Jenisnya di Kecamatan Simpang Tiga Tahun 2014

Nama Gampong	K U D	Kopinkra	Kospin	Koperasi Lainnya
(1)	(2)	(3)	(3)	(4)
01. Tan Tuha	0	0	0	0
02. Blang Preh	0	0	0	0
03. Blang Miro	0	0	0	0
04. Bha Ulee Tutu	0	0	0	0
05. Lambunot	0	0	0	0
06. Lambatee	0	0	0	0
07. Nya	0	0	0	0
08. Krueng Mak	0	0	0	0
09. Batee Linteung	0	0	0	0
10. Ateuk Lamphang	0	0	0	0
11. Ateuk Cut	0	0	0	0
12. Ateuk Blang Asan	0	0	0	0
13. Ateuk Mon Panah	0	0	0	0
14. Ateuk Lam Ura	0	0	0	0
15. Ateuk Lampeuot	0	0	0	0
16. Lamjamee Dayah	0	0	0	0
17. Lamjamee Lamkrak	0	0	0	0
18. Lam Urit	0	0	0	0
Total	0	0	0	0

Sumber: Podes 2014

Tabel 7.2 Jumlah Kantor Pelayanan Nasabah Menurut Jenis Bank di Kecamatan Simpang Tiga Tahun 2014

Nama Gampong	Jenis Bank		
	Bank Umum Pemerintah	Bank Umum Swasta	Bank Perkreditan Rakyat
(1)	(5)	(6)	(7)
01. Tan Tuha	0	0	0
02. Blang Preh	0	0	0
03. Blang Miro	0	0	0
04. Bha Ulee Tutu	0	0	0
05. Lambunot	0	0	0
06. Lambatee	0	0	0
07. Nya	0	0	0
08. Krueng Mak	0	0	0
09. Batee Linteung	0	0	0
10. Ateuk Lamphang	0	0	0
11. Ateuk Cut	0	0	0
12. Ateuk Blang Asan	0	0	0
13. Ateuk Mon Panah	0	0	0
14. Ateuk Lam Ura	0	0	0
15. Ateuk Lampeuot	0	0	0
16. Lamjamee Dayah	0	0	0
17. Lamjamee Lamkrak	0	0	0
18. Lam Urit	0	0	0
Total	0	0	0

Sumber : Podes 2014

Tabel 7.3 Banyaknya Industri Kecil dan Mikro Menurut Jenis Bahan Baku di Kecamatan Simpang Tiga Tahun 2014

Nama Gampong	Industri dari kulit	Industri dari kayu	Industri logam mulia dan bahan dari logam	Industri anyaman
(1)	(2)	(3)	(4)	(5)
01. Tan Tuha	0	1	0	0
02. Blang Preh	0	0	0	0
03. Blang Miro	0	0	0	0
04. Bha Ulee Tutu	0	0	0	0
05. Lambunot	0	0	0	0
06. Lambatee	0	0	0	0
07. Nya	0	0	0	0
08. Krueng Mak	0	0	0	0
09. Batee Linteung	0	0	0	0
10. Ateuk Lamphang	0	0	0	0
11. Ateuk Cut	0	0	0	0
12. Ateuk Blang Asan	0	0	0	0
13. Ateuk Mon Panah	0	0	0	0
14. Ateuk Lam Ura	0	0	0	0
15. Ateuk Lampeuot	0	0	0	0
16. Lamjamee Dayah	0	0	0	0
17. Lamjamee Lamkrak	0	0	0	0
18. Lam Urit	0	0	0	0
Total	0	1	0	0

Lanjutan Tabel 7.3

Nama Gampong	Industri gerabah/ keramik/batu	Industri dari kain tenun	Industri makanan dan minuman	Industri lainnya
(1)	(6)	(7)	(8)	(9)
01. Tan Tuha	0	0	1	0
02. Blang Preh	0	0	1	0
03. Blang Miro	0	0	7	0
04. Bha Ulee Tutu	0	0	0	0
05. Lambunot	0	0	1	0
06. Lambatee	0	0	0	0
07. Nya	0	0	0	0
08. Krueng Mak	0	0	0	0
09. Batee Linteung	0	0	0	0
10. Ateuk Lamphang	0	0	0	0
11. Ateuk Cut	0	0	0	0
12. Ateuk Blang Asan	0	0	0	0
13. Ateuk Mon Parah	0	0	0	0
14. Ateuk Lam Ura	0	0	0	0
15. Ateuk Lampeuot	0	0	0	0
16. Lamjamee Dayah	0	0	2	0
17. Lamjamee Lamkrak	0	0	0	0
18. Lam Urit	0	0	0	0
Total	0	0	12	0

Sumber : Podes 2014

Tabel 7.4 Banyak Sarana Perekonomian Menurut Jenis Fasilitasnya di Kecamatan Simpang Tiga Tahun 2014

Nama Gampong	Mini Market	Restoran/Rumah Makan	Warung / Kedai Makanan Minuman	Toko / Warung Kelontong
(1)	(2)	(3)	(4)	(5)
01. Tan Tuha	0	0	2	0
02. Blang Preh	0	0	1	1
03. Blang Miro	0	0	1	0
04. Bha Ulee Tutu	0	0	0	0
05. Lambunot	0	0	3	4
06. Lambatee	0	0	0	0
07. Nya	0	0	0	0
08. Krueng Mak	0	0	12	0
09. Batee Linteung	0	0	0	0
10. Ateuk Lamphang	0	0	0	0
11. Ateuk Cut	0	0	0	0
12. Ateuk Blang Asan	0	0	0	0
13. Ateuk Mon Panah	0	0	3	0
14. Ateuk Lam Ura	0	0	0	0
15. Ateuk Lampeuot	0	0	0	0
16. Lamjamee Dayah	0	0	5	4
17. Lamjamee Lamkrak	0	0	2	3
18. Lam Urit	0	0	3	0
Total	0	0	32	12

Lanjutan Tabel 7.4

Nama Gampong	Hotel/ Penginapan	Pasar dengan Bangunan Permanen	Pasar dengan Bangunan Semi Permanen	Pasar Tanpa Bangunan	Keberadaan Kelompok Pertokoan
(1)	(6)	(7)	(8)	(9)	(10)
01. Tan Tuha	0	0	0	0	0
02. Blang Preh	0	0	0	0	0
03. Blang Miro	0	0	0	0	0
04. Bha Ulee Tutu	0	0	0	0	0
05. Lambunot	0	0	0	0	0
06. Lambatee	0	0	0	0	0
07. Nya	0	0	0	0	0
08. Krueng Mak	0	0	0	0	0
09. Batee Linteung	0	0	0	0	0
10. Ateuk Lamphang	0	0	0	0	0
11. Ateuk Cut	0	0	0	0	0
12. Ateuk Blang Asan	0	0	0	0	0
13. Ateuk Mon Panah	0	0	0	0	0
14. Ateuk Lam Ura	0	0	0	0	0
15. Ateuk Lampeuot	0	0	0	0	0
16. Lamjamee Dayah	0	0	0	0	0
17. Lamjamee Lamkrak	0	0	0	0	0
18. Lam Urit	0	0	0	0	0
Total	0	0	0	0	0

Sumber : Podes 2014



DATA
MENCERDASKAN BANGSA

<http://acehbesarkab.bps.go.id>



Badan Pusat Statistik Kabupaten Aceh Besar
Jl. Jenderal Sudirman No.7 Kota Jantho 23911 Telp/Fax : (0651) 92177
website : acehbesarkab.bps.go.id email : bps1108@bps.go.id

