



KALIANDA DALAM ANGKA 2015



**BADAN PUSAT STATISTIK
KABUPATEN LAMPUNG SELATAN**

<https://lampungselatankab.bps.go>

<http://lampungselatankab.bps.go.id>

**KALIANDA
DALAM ANGKA
2015**

KALIANDA DALAM ANGKA 2015

ISSN	:	978-602-6818-15-7
No. Publikasi <i>Publication Number</i>	:	18036.1415
Katalog BPS <i>BPS Catalogue</i>	:	1102001.1803110
Ukuran Buku <i>Book Size</i>	:	15 cm x 21 cm
Jumlah Halaman <i>Number of Pages</i>	:	xxii + 64 Halaman
Pengarah	:	Kepala BPS Kabupaten Lampung Selatan
Penulis <i>Writer</i>	:	KSK Kalianda
Penyunting <i>Editor</i>	:	Seksi Integrasi Pengolahan Diseminasi Statistik BPS Kabupaten Lampung Selatan
Gambar Kulit <i>Cover Design</i>	:	Seksi Integrasi Pengolahan Diseminasi Statistik BPS Kabupaten Lampung Selatan
Diterbitkan oleh <i>Published by</i>	:	BPS Kabupaten Lampung Selatan

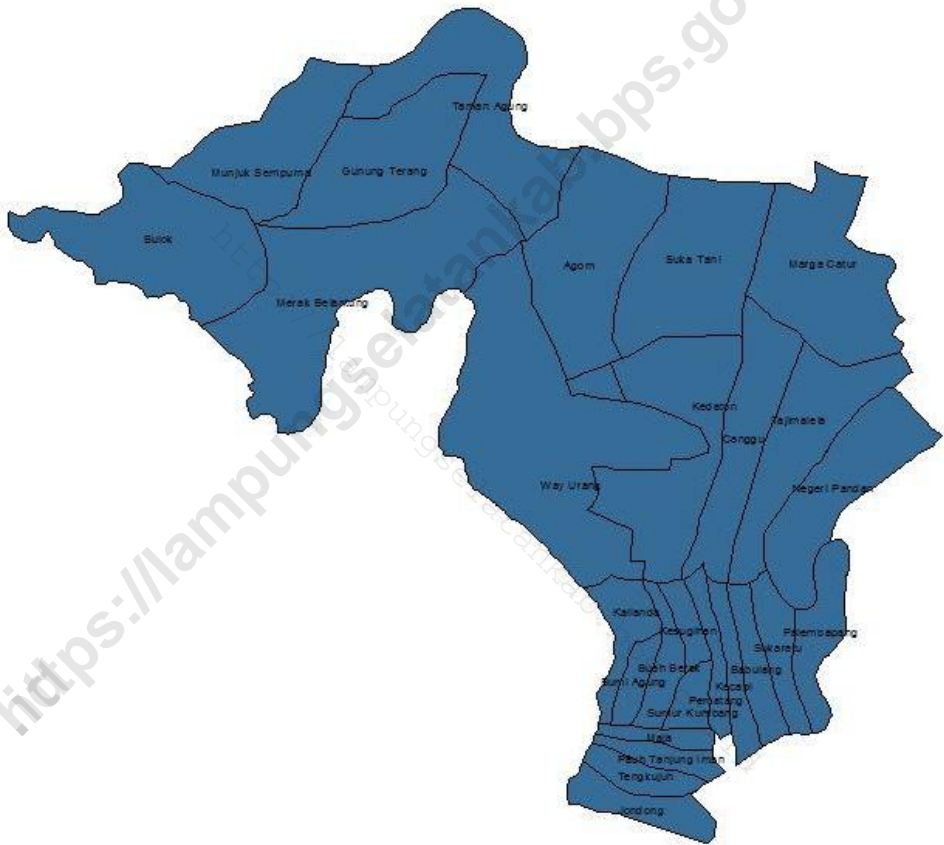
Boleh dikutip dengan menyebutkan sumbernya

May be cited with reference to the source

<https://lampungselatankab.bps.go>

<http://lampungselatankab.bps.go.id>

PETA ADMINISTRATIF KECAMATAN KALIANDA



SAMBUTAN

Kecamatan Kalianda Dalam Angka tahun 2015 adalah merupakan publikasi yang dihimpun oleh Koordinator Statistik Kecamatan Badan Pusat Statistik Kabupaten Lampung Selatan yang patut kita syukuri dan sambut dengan gembira.

Publikasi ini menyajikan berbagai informasi dan data statistik tentang pelaksanaan program pembangunan di Kecamatan Kalianda dan dihimpun dari berbagai Instansi Pemerintah maupun Swasta di Kecamatan Kalianda.

Untuk dapat meningkatkan mutu data statistik yang baik, diharapkan kerjasama dan peran aktif dari berbagai instansi Pemerintah maupun Swasta. Sehingga dengan demikian publikasi Lampung Selatan Dalam Angka merupakan sumber informasi satu-satunya yang layak dipercaya untuk dimanfaatkan sebagai pedoman proses perencanaan, pelaksanaan dan evaluasi pembangunan.

Semoga publikasi ini bermanfaat bagi kita semua.

Kalianda, November 2015
Camat Kalianda,

SETIAWANSYAH, AP, M.Si
NIP.197509201994121001

KATA PENGANTAR

Penerbitan publikasi Kecamatan Kalianda Dalam Angka tahun 2015 adalah kelanjutan dari penerbitan tahun sebelumnya. Publikasi ini merupakan hasil kerja Koordinator Statistik Kecamatan Badan Pusat Statistik Kabupaten Lampung Selatan. Penyusunan dan penyajian tabel-tabel yang ada, disesuaikan dengan ketersediaan data pada sumber data (Dinas/Instansi).

Ucapan terima kasih disampaikan kepada Camat Kalianda yang telah membantu dalam upaya pelaksanaan dan penerbitan, sehingga publikasi ini dapat diselesaikan dengan baik.

Penghargaan yang setinggi-tingginya kami sampaikan kepada semua pihak, terutama Dinas/Instansi di Kecamatan Kalianda atas kerjasamanya, yang telah memberikan data sehingga publikasi ini dapat diterbitkan.

Semoga publikasi ini dapat bermanfaat bagi kita semua, guna menunjang pembangunan yang sedang dan akan kita laksanakan.

Kalianda, November 2015
**Koordinator Statistik Kecamatan
Kalianda,**

INDRI PUSPITASARI, A.Md
NIP. 198902012010032001

PENJELASAN UMUM

Tanda-tanda, satuan-satuan dan lain-lainnya yang digunakan dalam publikasi ini adalah sebagai berikut/*Symbols, measurement units and others acronyms which are used in this publication are as follows* :

1. TANDA-TANDA/SYMBOLS

Data belum tersedia/ <i>Data not yet available</i>	:	...
Data tidak tersedia/ <i>Data not available</i>	:	-
Data dapat diabaikan/ <i>Data negligible</i>	:	0
Tanda decimal/ <i>Decimal point</i>	:	,
Angka Sementara/ <i>Preliminary figures</i>	:	*
Angka sangat sementara/ <i>Very preliminary figures</i>	:	**
Angka sangat-sangat sementara/ <i>Very-very preliminary figures</i> ..	:	***
Angka diperbaiki/ <i>Revised figures</i>	:	r
Angka perkiraan/ <i>Estimated figures</i>	:	e
Rupiah/ <i>Rupiahs</i>	:	Rp.
Meter/ <i>meter</i>	:	m
Kilometer/ <i>kilometer</i>	:	km
Kilometer persegi/ <i>kilometer per square</i>	:	km ²
Hektar/ <i>hectare</i>	:	ha

2. SATUAN/UNITS

Meter (m)/ <i>meters (m)</i>	:	100 cm
Kilometer (km)/ <i>kilometers (km)</i>	:	1.000 meter/meters
Kwintal (kw)/ <i>quintal (ql)</i>	:	100 kg
Ton/ <i>ton</i>	:	1.000 kg
Liter/ <i>litre</i>	:	1.000 ml

Satuan lain : pohon, ekor, butir, helai/lembar, jam, menit, persen

DAFTAR ISI

Peta Administrasi Kecamatan Kalianda	iv
Sambutan	v
Kata Pengantar	vi
Penjelasan Umum	vii
Daftar Isi	viii
Daftar Tabel.....	ix
Daftar Gambar	xv
Pendahuluan	xvi
➤ Letak Geografis Kecamatan Kalianda	xvi
➤ Topografis.....	xvi
➤ Administrasi Pemerintahan	xvi
➤ Penduduk	xvii
➤ Pariwisata	xviii
BAB I GEOGRAFI.....	1
BAB II PEMERINTAHAN.....	6
BAB III PENDUDUK.....	11
BAB IV SOSIAL.....	15
BAB V PERTANIAN.....	39
BAB VI INDUSTRI.....	53
BAB VII TRANSPORTASI, KOMUNIKASI, PARIWISATA.....	59
BAB VIII PERDAGANGAN DAN JASA.....	63
BAB IX KEUANGAN DAN HARGA.....	70

DAFTAR TABEL

BAB I GEOGRAFI

Tabel 1. 1	Luas Wilayah di Kecamatan Kalianda (Km ²), 2014.....	2
Tabel 1. 2	Luas Wilayah menurut Jenis Lahan di Kecamatan Kalianda (Ha), 2014.....	3
Tabel 1. 3	Luas Lahan Bukan Sawah menurut Penggunaan Kecamatan Kalianda (Ha), 2014.....	4
Tabel 1.4	Jarak dari Ibukota Kecamatan, Ibukota Kabupaten dan Ibukota Provinsi menurut Desa di Kecamatan Kalianda (Km), 2014.....	5

BAB II PEMERINTAHAN

Tabel 2. 1	Banyaknya Dusun, Rukun Warga (RW) dan Rukun Tetangga (RT) menurut Desa di Kecamatan Kalianda, 2014.....	7
Tabel 2. 2	Banyaknya Pamong dan Perangkat Desa menurut Jabatan di Kecamatan Kalianda, 2014.....	8
Tabel 2. 3	Banyaknya Pamong dan Perangkat Desa menurut Jenis Kelamin di Kecamatan Kalianda, 2014.....	9
Tabel 2. 4	Banyaknya Pamong dan Perangkat Desa menurut Jenis Pendidikan di Kecamatan Kalianda, 2014.....	10

BAB III PENDUDUK

Tabel 3. 1	Luas Wilayah, Jumlah Penduduk dan Kepadatan Penduduk (jiwa/km ²) menurut Desa di Kecamatan Kalianda, 2014	12
Tabel 3. 2	Banyaknya Penduduk menurut Jenis Kelamin dan Sex Ratio di Kecamatan Kalianda, 2014.....	13
Tabel 3. 3	Banyaknya Penduduk menurut Kelompok Umur dan Jenis Kelamin di Kecamatan Kalianda, 2014.....	14

BAB IV SOSIAL

Tabel 4. 1	Banyaknya Sekolah menurut Tingkatan Sekolah dan Jenis Sekolah di Kecamatan Kalianda, 2014.....	16
Tabel 4. 2	Banyaknya Guru menurut Tingkatan Sekolah dan Jenis Sekolah di Kecamatan Kalianda, 2014.....	17
Tabel 4. 3	Banyaknya Guru menurut Tingkatan Sekolah dan Status Kepegawaian di Kecamatan Kalianda, 2014.....	18
Tabel 4. 4	Banyaknya Siswa menurut Tingkatan Sekolah dan Jenis Sekolah di Kecamatan Kalianda, 2014.....	19
Tabel 4. 5	Banyaknya Siswa menurut Tingkatan Sekolah dan Jenis Kelamin di Kecamatan Kalianda, 2014.....	20
Tabel 4. 6	Banyaknya Siswa SD menurut Tingkatan Sekolah dan Jenis Kelamin di Kecamatan Kalianda, 2014.....	21
Tabel 4. 7	Banyaknya Siswa SLTP menurut Tingkatan Sekolah dan Jenis Kelamin di Kecamatan Kalianda, 2014.....	22
Tabel 4. 8	Banyaknya Siswa SLTA menurut Tingkatan Sekolah dan Jenis Kelamin di Kecamatan Kalianda, 2014.....	23
Tabel 4. 9	Banyaknya SD menurut Jenis Sekolah di Kecamatan Kalianda, 2014.....	24
Tabel 4. 10	Banyaknya SLTP menurut Jenis Sekolah di Kecamatan Kalianda, 2014.....	25
Tabel 4. 11	Banyaknya SLTA menurut Jenis Sekolah di Kecamatan Kalianda, 2014.....	26
Tabel 4. 12	Banyaknya Sarana Kesehatan menurut Desa di Kecamatan Kalianda, 2014.....	27

Tabel 4. 13	Jumlah Tenaga Kesehatan menurut Desa di Kecamatan Kalianda, 2014.....	29
Tabel 4. 14	Realisasi Program Imunisasi Bayi dan Ibu Hamil menurut Jenisnya di Kecamatan Kalianda, 2008 – 2014	30
Tabel 4. 15	Jumlah Kasus 10 Penyakit Terbanyak di Kecamatan Kalianda, 2014.....	31
Tabel 4. 16	Banyaknya Pasien di Puskesmas dan Puskesmas Pembantu per Bulan di Kecamatan Kalianda, 2014	32
Tabel 4. 17	Banyaknya Pasangan Usia Subur (PUS) menurut Desa dan Kelompok Umur di Kecamatan Kalianda, 2014	33
Tabel 4. 18	Banyaknya Pasangan Usia Subur (PUS) menurut Desa dan Alat Kontrasepsi yang Digunakan di Kecamatan Kalianda, 2014.....	34
Tabel 4. 19	Pentahapan Keluarga Sejahtera menurut Desa di Kecamatan Kalianda, 2014	35
Tabel 4. 20	Banyaknya Tempat Ibadah menurut Desa di Kecamatan Kalianda, 2014.....	36
Tabel 4. 21	Jumlah Penduduk menurut Desa dan Agama yang Dianut di Kecamatan Kalianda, 2014	37
Tabel 4. 22	Jumlah Sarana Olahraga menurut Desa di Kecamatan Kalianda, 2014.....	38

BAB V PERTANIAN

Tabel 5. 1	Luas Panen Tanaman Pangan di Kecamatan Kalianda (Ha), 2010 - 2014	40
Tabel 5. 2	Produksi Tanaman Pangan di Kecamatan Kalianda (Ton), 2010 - 2014	42

Tabel 5.3	Produktivitas Tanaman Pangan di Kecamatan Kalianda (Ton/Ha), 2010 - 2014	44
Tabel 5.4	Luas Panen Sayuran di Kecamatan Kalianda (Ha), 2010 - 2014	46
Tabel 5.5	Produksi Sayuran di Kecamatan Kalianda (Kuintal), 2010 – 2014	47
Tabel 5.6	Produksi Buah-buahan di Kecamatan Kalianda (Kuintal), 2010 - 2014	48
Tabel 5.7	Luas Panen Tanaman Perkebunan di Kecamatan Kalianda (Ha), 2010 - 2014	49
Tabel 5.8	Produksi Tanaman Perkebunan di Kecamatan Kalianda (Ton), 2010- 2014.....	50
Tabel 5.9	Populasi Ternak Besar dan Ternak Kecil menurut Jenis Ternak di Kecamatan Kalianda, 2010 - 2014	51
Tabel 5.10	Populasi Unggas menurut Jenis Ternak di Kecamatan Kalianda, 2010 - 2014.....	52

BAB VI INDUSTRI

Tabel 6.1	Banyaknya Industri Pengolahan Makanan dan Bahan Makanan menurut Jenis Industri di Kecamatan Kalianda, 2014	54
Tabel 6.2	Banyaknya Industri Bahan Bangunan dan Alat Pertanian menurut Jenis Industri di Kecamatan Kalianda, 2014	55
Tabel 6.3	Banyaknya Industri Perabot dan Perlengkapan Rumah tangga menurut Jenis Industri di Kecamatan Kalianda, 2014.....	56
Tabel 6.4	Banyaknya Usaha Penambangan/Penggalian menurut Jenis Bahan Tambang/Galian di Kecamatan Kalianda, 2014	57

Tabel 6. 5	Banyaknya Pelanggan Listrik PLN dan non PLN menurut Desa di Kecamatan Kalianda, 2014	58
------------	--	----

BAB VII TRANSPORTASI, KOMUNIKASI, PARIWISATA

Tabel 7. 1	Panjang Jalan menurut Desa dan Jenis Permukaan di Kecamatan Kalianda, 2014	60
Tabel 7. 2	Banyaknya Sarana Telekomunikasi di Kecamatan Kalianda, 2014.....	61
Tabel 7. 3	Banyaknya Tempat Pariwisata di Kecamatan Kalianda, 2014	62

BAB VIII PERDAGANGAN DAN JASA

Tabel 8. 1	Banyaknya Fasilitas Sarana Perdagangan di Kecamatan Kalianda, 2014.....	64
Tabel 8. 2	Banyaknya Pasar menurut Jenis Bangunan di Kecamatan Kalianda, 2014.....	66
Tabel 8. 3	Banyaknya Jasa Perusahaan dan Perorangan menurut Jenis Usaha di Kecamatan Kalianda r, 2014	67
Tabel 8. 4	Banyaknya Jasa Persewaan Peralatan Pesta menurut Jenis Persewaan di Kecamatan Kalianda, 2014	68
Tabel 8. 5	Banyaknya Jasa Persewaan Peralatan Pesta menurut Jenis Persewaan di Kecamatan Kalianda, 2014	69

BAB IX KEUANGAN DAN HARGA

Tabel 9. 1	Target dan Realisasi Penerimaan Pajak Bumi dan Bangunan (PBB) menurut Desa di Kecamatan Kalianda (Rp), 2014 .	71
------------	---	----

Tabel 9.2	Banyaknya Fasilitas Lembaga Keuangan di Kecamatan Kalianda, 2014.....	72
Tabel 9.3	Harga Eceran Sembilan Bahan Pokok per Bulan di Kecamatan Kalianda (Rupiah), 2014	73

<https://lampungselatankab.bps.go.id>
<http://lampungselatankab.bps.go.id>

DAFTAR GAMBAR

Grafik 1	Luas Wilayah menurut Jenis Lahan di Kecamatan Kalianda (Ha), 2014.....	77
Grafik 2	Piramida Penduduk Kecamatan Kalianda, 2014.....	78
Grafik 3	Banyaknya Siswa Menurut Tingkatan Sekolah di Kecamatan Kalianda, 2014.....	79
Grafik 4	Pentahapan Keluarga Sejahtera menurut Desa di Kecamatan Kalianda, 2014.....	80
Grafik 5	Produksi Tanaman Pangan di Kecamatan Kalianda, 2009 - 2014.....	81
Grafik 6	Produksi Tanaman Pangan di Kecamatan Kalianda, 2014.....	82

PENDAHULUAN

➤ *Letak Geografis Kecamatan Kalianda*

Kecamatan Kalianda merupakan salah satu bagian dari wilayah Kabupaten Lampung Selatan dengan membawahi 29 Desa dengan luas wilayah 216,42 Km², dan dihuni oleh berbagai etnis/suku baik penduduk asli maupun pendatang.

Kecamatan Kalianda berbatasan dengan :

- a. Sebelah Utara berbatasan dengan Kabupaten Sidomulyo
- b. Sebelah Selatan berbatasan dengan Kota Rajabasa
- c. Sebelah Barat berbatasan dengan Laut
- d. Sebelah Timur berbatasan dengan Penengahan dan Palas

➤ *Topografis*

Secara topografis wilayah Kecamatan Kalianda sebagian besar bentuk permukaan tanah adalah dataran rendah dengan ketinggian dari permukaan laut kurang dari 100 m.

➤ *Administrasi Pemerintahan*

Kecamatan Kalianda terletak di Kabupaten Lampung Selatan, berdasarkan UU No.22 Tahun 1999. Surat Menteri Dalam Negeri No.188.138/1737/PUOD tanggal 17 Juni 1999 perihal Petunjuk Pelaksanaan Peraturan Pemerintah Nomor : 46 Tahun 1999 dan Surat Keputusan Gubernur/KDH.Tk.1 Lampung tanggal 13 Agustus 1999 Nomor: 81 Tahun 1999, meresmikan/mendefinitifkan Kecamatan Kalianda dengan Ibukota Kalianda yang meliputi 27 Desa yang sekarang menjadi 29 Desa.

Untuk mewujudkan pelaksanaan Pemerintah berdasarkan surat keputusan MENDAGRI Nomor : No.20 Tahun 1997 tentang Susunan Organisasi dan Tatakerja Wilayah Kecamatan :

1. Camat selaku kepala wilayah kecamatan
2. Sekretaris Kecamatan / Sekcam
3. Kepala Urusan Adminitrasi
4. Kepala Urusan Pemerintahan
5. Kepala Urusan kemasarakatan
6. Kepala Urusan pembangunan desa
7. Mawil Hansip
8. Mantri Polisi Pamongpraja
9. Kepala Kantor Perwakilan Kecamatan /Kapercam

➤ *Penduduk*

Penduduk yang berdomisili di Kecamatan Kalianda, secara garis besar dapat digolongkan menjadi dua bagian, yaitu penduduk asli Lampung dan penduduk pendatang. Sebagian kecil penduduk asli Lampung menyebar di hampir semua desa, akan tetapi dalam jumlah yang relatif kecil.

Sementara penduduk pendatang sebagai mayoritas, sebagian besar berasal dari Pulau Jawa (Banten, Jawa Barat, Jawa Tengah, Jawa Timur dan Yogyakarta).

Selain itu ada juga yang berasal dari Bali, Sulawesi (Bugis), dan juga dari propinsi lain di Pulau Sumatera, seperti Sumatera Barat (Minang), Sumatera Utara (Batak), Sumatera Selatan (Semendo), dan lain-lain serta terdapat penduduk WNI keturunan Asing (Cina).

Pertambahan Penduduk sebagian besar karena faktor alami dan sebagian lagi pendatang baru, mengingat daerah Kalianda merupakan Ibukota Kabupaten Lampung Selatan.

➤ *Pariwisata*

Daerah Tujuan Wisata di Kecamatan Kalianda pada umumnya masih bersifat alami, karena banyak yang belum dikelola secara profesional :

1. Pemandian Way Belerang di Desa Buah Berak;
2. Pemandian Way Belerang Simpung di Desa Kecapi;
3. TPI Bom Kalianda Bawah;
4. Wisata Pantai Laguna, Way Urang;
5. Wisata Grand Elty Krakatoa, Merak Belantung;
6. Wisata Pantai Marina, Merak Belantung;
7. Wisata Batu Kapal, Maja;
8. Hotel Kalianda, Way Urang;
9. Hotel Way Urang, Way Urang;
10. Hotel Beringin, Kalianda,
11. Hotel Negeri Baru Resort, Merak Belantung;
12. Hotel 56, Kedaton;



Geografi

<https://lampungselatankab.bps.go.id>

Tabel 1.1 Luas Wilayah di Kecamatan Kalianda (Km2), 2014

Desa	Luas (Km ²)	Persentase
(1)	(2)	(3)
1. Jondong	4.67	2.16
2. Tengkujuh	5.70	2.63
3. Pauh Tanjung Iman	5.50	2.54
4. Maja	3.81	1.76
5. Bumi Agung	1.25	0.58
6. Kalianda	4.25	1.96
7. Sumur Kumbang	3.78	1.75
8. Buah Berak	1.53	0.71
9. Kesugihan	4.93	2.28
10. Pematang	5.10	2.36
11. Kecapi	4.47	2.07
12. Babulang	7.50	3.47
13. Sukaratu	5.56	2.57
14. Palembang	7.80	3.60
15. Tajimalela	10.72	4.95
16. Marga Catur	5.86	2.71
17. Suka Tani	17.00	7.86
18. Cangu	9.75	4.51
19. Kedaton	9.17	4.24
20. Way Urang	10.00	4.62
21. Merak Belantung	11.40	5.27
22. Gunung Terang	10.73	4.96
23. Munjuk Sempurna	8.59	3.97
24. Bulok	12.92	5.97
25. Agom	6.30	2.91
26. Negeri Pandan	10.80	4.99
27. Taman Agung	14.82	6.85
28. Wai Lubuk	6.38	2.95
29. Hara Banjar Manis	6.13	2.83
Jumlah	216.42	100.00

Sumber : Kantor Kecamatan Kalianda

Tabel 1.2 Luas Wilayah menurut Jenis Lahan di Kecamatan Kalianda (Ha), 2014

Desa	Lahan	Sawah	Lahan Bukan Sawah	Jumlah
(1)	(2)	(3)	(3)	(4)
1. Jondong	100.00		367.00	467.00
2. Tengkujuh	75.00		495.00	570.00
3. Pauh Tanjung Iman	10.00		540.00	550.00
4. Maja	17.00		364.00	381.00
5. Bumi Agung	0.00		125.00	125.00
6. Kalianda	15.00		410.00	425.00
7. Sumur Kumbang	11.00		367.00	378.00
8. Buah Berak	50.00		103.00	153.00
9. Kesugihan	193.00		300.00	493.00
10. Pematang	122.00		388.00	510.00
11. Kecapi	125.00		322.00	447.00
12. Babulang	35.00		715.00	750.00
13. Sukaratu	136.00		420.00	556.00
14. Palembang	548.00		232.00	780.00
15. Tajimalela	470.00		602.00	1,072.00
16. Marga Catur	200.00		386.00	586.00
17. Suka Tani	700.00		1,000.00	1,700.00
18. Cunggu	317.00		658.00	975.00
19. Kedaton	200.00		717.00	917.00
20. Way Urang	400.00		600.00	1,000.00
21. Merak Belantung	172.00		968.00	1,140.00
22. Gunung Terang	150.00		923.00	1,073.00
23. Munjuk Sempurna	147.00		712.00	859.00
24. Bulok	159.00		1,133.00	1,292.00
25. Agom	375.00		255.00	630.00
26. Negeri Pandan	103.00		977.00	1,080.00
27. Taman Agung	541.00		941.00	1,482.00
28. Wai Lubuk	96.00		542.00	638.00
29. Hara Banjar Manis	50.90		562.40	613.30
Jumlah	5,517.90		#####	#####

Sumber : Kantor Kecamatan Kalianda

Tabel 1.3 Luas Lahan Bukan Sawah menurut Penggunaan di Kecamatan Kalianda (Ha), 2014

Desa	Pertanian	Bukan Pertanian	Jumlah
(1)	(2)	(3)	(4)
1. Jondong	233.00	134.00	367.00
2. Tengkujuh	344.00	151.00	495.00
3. Pauh Tanjung Iman	260.00	280.00	540.00
4. Maja	284.00	80.00	364.00
5. Bumi Agung	45.00	80.00	125.00
6. Kalianda	178.00	232.00	410.00
7. Sumur Kumbang	317.00	50.00	367.00
8. Buah Berak	100.00	3.00	103.00
9. Kesugihan	240.00	60.00	300.00
10. Pematang	250.00	138.00	388.00
11. Kecapi	20.00	302.00	322.00
12. Babulang	599.00	116.00	715.00
13. Sukaratu	252.00	168.00	420.00
14. Palembang	132.00	100.00	232.00
15. Tajimalela	400.00	202.00	602.00
16. Marga Catur	335.00	51.00	386.00
17. Suka Tani	500.00	500.00	1000.00
18. Cunggu	470.00	188.00	658.00
19. Kedaton	402.00	315.00	717.00
20. Way Urang	184.00	416.00	600.00
21. Merak Belantung	923.00	45.00	968.00
22. Gunung Terang	883.00	40.00	923.00
23. Munjuk Sempurna	428.00	284.00	712.00
24. Bulok	1,111.00	22.00	1133.00
25. Agom	125.00	130.00	255.00
26. Negeri Pandan	300.00	677.00	977.00
27. Taman Agung	834.00	107.00	941.00
28. Wai Lubuk	493.00	49.00	542.00
29. Hara Banjar Manis	490.80	71.60	562.40
Jumlah	11132.80	4991.60	16124.40

Sumber : Kantor Kecamatan Kalianda

Tabel 1.4 Jarak dari Ibukota Kecamatan, Ibukota Kabupaten dan Ibukota Provinsi menurut Desa di Kecamatan Kalianda (Km), 2014

Desa	Ibukota Kecamatan	Ibukota Kabupaten	Ibukota Provinsi
(1)	(2)	(3)	(4)
1. Jondong	6.00	9.00	...
2. Tengkujuh	5.75	8.75	...
3. Pauh Tanjung Iman	5.00	8.00	...
4. Maja	4.00	5.00	...
5. Bumi Agung	0.20	3.00	...
6. Kalianda	1.00	4.00	...
7. Sumur Kumbang	4.50	6.00	...
8. Buah Berak	3.00	6.00	...
9. Kesugihan	3.50	6.50	...
10. Pematang	4.00	7.00	...
11. Kecapi	5.50	8.00	...
12. Babulang	5.75	8.50	...
13. Sukaratu	5.00	8.75	...
14. Palembang	3.00	8.00	...
15. Tajimalela	2.00	6.00	...
16. Marga Catur	19.00	18.00	...
17. Suka Tani	17.00	16.00	...
18. Cangu	1.50	5.00	...
19. Kedaton	1.50	4.75	...
20. Way Urang	1.50	4.50	...
21. Merak Belantung	19.00	17.00	...
22. Gunung Terang	17.00	16.00	...
23. Munjuk Sempurna	18.00	17.00	...
24. Bulok	22.00	21.00	...
25. Agom	17.00	16.50	...
26. Negeri Pandan	4.00	16.50	...
27. Taman Agung	18.00	17.00	...
28. Wai Lubuk			...
29. Hara Banjar Manis			...
Rata-rata	7.91	10.06	...

Sumber : Kantor Kecamatan Kalianda



Pemerintahan

<https://lampungselatankab.bps.go.id>

Tabel 2.1 Banyaknya Dusun, Rukun Warga (RW) dan Rukun Tetangga (RT) menurut Desa di Kecamatan Kalianda, 2014

Desa	Dusun/ Lingkungan	RW	RT
(1)	(2)	(3)	(4)
1. Jondong	2	-	4
2. Tengkujuh	4	-	9
3. Pauh Tanjung Iman	4	-	7
4. Maja	2	-	4
5. Bumi Agung	6	-	20
6. Kalianda	6	-	23
7. Sumur Kumbang	3	-	8
8. Buah Berak	4	-	7
9. Kesugihan	3	-	10
10. Pematang	6	-	12
11. Kecapi	3	-	12
12. Babulang	3	-	10
13. Sukaratu	4	-	8
14. Palembang	6	-	17
15. Tajimalela	7	-	19
16. Marga Catur	5	-	14
17. Suka Tani	6	-	18
18. Cunggu	7	-	14
19. Kedaton	6	-	21
20. Way Urang	10	-	36
21. Merak Belantung	6	-	16
22. Gunung Terang	4	-	11
23. Munjuk Sempurna	4	-	10
24. Bulok	5	-	7
25. Agom	5	-	17
26. Negeri Pandan	6	-	11
27. Taman Agung	6	-	21
28. Wai Lubuk	5	-	20
29. Hara Banjar Manis	3	-	11
Jumlah	141	-	397

Sumber : Kantor Kecamatan Kalianda

Tabel 2.2 Banyaknya Pamong dan Perangkat Desa menurut Jabatan di Kecamatan Kalianda, 2014

Desa	Kades/Lurah	Sekdes /Seklur	Kaur /Kasie	Kadus / Kaling	Jumlah
(1)	(1)		(3)	(4)	(5)
1. Jondong	1	1	5	2	9
2. Tengkujuh	1	1	5	4	11
3. Pauh Tanjung Iman	1	1	5	4	11
4. Maja	1	1	5	2	9
5. Bumi Agung	1	1	5	6	13
6. Kalianda	1	1	5	6	13
7. Sumur Kumbang	1	1	5	3	10
8. Buah Berak	1	1	5	4	11
9. Kesugihan	1	1	5	3	10
10. Pematang	1	1	5	6	13
11. Kecapi	1	1	5	3	10
12. Babulang	1	1	5	3	10
13. Sukaratu	1	1	5	4	11
14. Palembang	1	1	5	6	13
15. Tajimalela	1	1	5	7	14
16. Marga Catur	1	1	5	5	12
17. Suka Tani	1	1	5	6	13
18. Cunggu	1	1	5	7	14
19. Kedaton	1	1	5	6	13
20. Way Urang	1	1	5	10	17
21. Merak Belantung	1	1	5	6	13
22. Gunung Terang	1	1	5	4	11
23. Munjuk Sempurna	1	1	5	4	11
24. Bulok	1	1	5	5	12
25. Agom	1	1	5	5	12
26. Negeri Pandan	1	1	5	6	13
27. Taman Agung	1	1	5	6	13
28. Wai Lubuk	1	1	5	5	12
29. Hara Banjar Manis	1	1	5	3	10
Jumlah	29	29	145	141	344

Sumber : Kantor Kecamatan Kalianda

Tabel 2.3 Banyaknya Pamong dan Perangkat Desa menurut Jenis Kelamin di Kecamatan Kalianda, 2014

Desa	Laki-laki	Perempuan	Jumlah
(1)	(2)	(3)	(4)
1. Jondong	9	-	9
2. Tengkujuh	11	-	11
3. Pauh Tanjung Iman	11	-	11
4. Maja	7	1	8
5. Bumi Agung	13	-	13
6. Kalianda	13	-	13
7. Sumur Kumbang	10	-	10
8. Buah Berak	11	-	11
9. Kesugihan	10	-	10
10. Pematang	13	-	13
11. Kecapi	10	-	10
12. Babulang	10	-	10
13. Sukaratu	11	-	11
14. Palembang	13	-	13
15. Tajimalela	14	-	14
16. Marga Catur	12	-	12
17. Suka Tani	13	-	13
18. Cunggu	14	-	14
19. Kedaton	13	-	13
20. Way Urang	17	-	17
21. Merak Belantung	13	-	13
22. Gunung Terang	11	-	11
23. Munjuk Sempurna	11	-	11
24. Bulok	12	-	12
25. Agom	12	-	12
26. Negeri Pandan	13	-	13
27. Taman Agung	13	-	13
28. Wai Lubuk	12	-	12
29. Hara Banjar Manis	10	-	10
Jumlah	342	1	343

Sumber : Kantor Kecamatan Kalianda

Tabel 2.4 Banyaknya Pamong dan Perangkat Desa menurut Jenis Pendidikan di Kecamatan Kalianda, 2014

Desa	SD	SLTP	SLTA	PT	Jumlah
(1)	(2)	(3)	(4)	(5)	(6)
1. Jondong	-	5	4	-	9
2. Tengkujuh	-	-	-	-	-
3. Pauh Tanjung Iman	-	-	-	-	-
4. Maja	-	-	-	-	-
5. Bumi Agung	-	-	3	10	13
6. Kalianda	-	-	3	10	13
7. Sumur Kumbang	-	3	7	-	10
8. Buah Berak	-	4	7	-	11
9. Kesugihan	-	5	5	-	10
10. Pematang	-	6	7	-	13
11. Kecapi	-	3	7	-	10
12. Babulang	-	5	5	-	10
13. Sukaratu	-	4	7	-	11
14. Palembang	-	11	2	-	13
15. Tajimalela	-	12	2	-	14
16. Marga Catur	-	10	2	-	12
17. Suka Tani	-	6	7	-	13
18. Cunggu	-	12	2	-	14
19. Kedaton	-	-	6	7	13
20. Way Urang	-	-	7	10	17
21. Merak Belantung	-	11	2	-	13
22. Gunung Terang	-	9	2	-	11
23. Munjuk Sempurna	-	9	2	-	11
24. Bulok	-	10	2	-	12
25. Agom	-	10	2	-	12
26. Negeri Pandan	6	5	2	-	13
27. Taman Agung	-	6	7	-	13
28. Wai Lubuk	-	-	5	7	12
29. Hara Banjar Manis	-	3	7	-	10
Jumlah	6	149	114	-	313

Sumber : Kantor Kecamatan Kalianda



Penduduk

Tabel 3.1 Luas Wilayah, Jumlah Penduduk dan Kepadatan Penduduk (jiwa/km²) menurut Desa di Kecamatan Kalianda, 2014

Desa	Luas		Penduduk (jiwa)		Kepadatan Penduduk (orang/Km ²)
	Km ²	%	Jumlah	%	
(1)	(2)	(3)	(4)	(5)	(6)
1. Jondong	4.67	2.16	1 186	1.38	253.96
2. Tengkujuh	5.70	2.63	1 011	1.18	177.37
3. Pauh Tanjung Iman	5.50	2.54	1 168	1.36	212.36
4. Maja	3.81	1.76	1 283	1.50	336.75
5. Bumi Agung	1.25	0.58	4 347	5.07	3477.60
6. Kalianda	4.25	1.96	5 048	5.89	1187.76
7. Sumur Kumbang	3.78	1.75	1 222	1.43	323.28
8. Buah Berak	1.53	0.71	1 419	1.66	927.45
9. Kesugihan	4.93	2.28	1 526	1.78	309.53
10. Pematang	5.10	2.36	1 997	2.33	391.57
11. Kecapi	4.47	2.07	1 440	1.68	322.15
12. Babulang	7.50	3.47	1 341	1.56	178.80
13. Sukaratu	5.56	2.57	1 822	2.13	327.70
14. Palembang	7.80	3.60	3 566	4.16	457.18
15. Tajimalela	10.72	4.95	4 800	5.60	447.76
16. Marga Catur	5.86	2.71	1 587	1.85	270.82
17. Suka Tani	17.00	7.86	3 139	3.66	184.65
18. Cunggu	9.75	4.51	2 864	3.34	293.74
19. Kedaton	9.17	4.24	4 028	4.70	439.26
20. Way Urang	10.00	4.62	14 580	17.01	1458.00
21. Merak Belantung	11.40	5.27	4 532	5.29	397.54
22. Gunung Terang	10.73	4.96	2 247	2.62	209.41
23. Munjuk Sempurna	8.59	3.97	2 258	2.63	262.86
24. Bulok	12.92	5.97	2 032	2.37	157.28
25. Agom	6.30	2.91	2 819	3.29	447.46
26. Negeri Pandan	10.80	4.99	3 133	3.66	290.09
27. Taman Agung	14.82	6.85	3 278	3.82	221.19
28. Wai Lubuk	6.38	2.95	3 966	4.63	621.63
29. Hara Banjar Manis	6.13	2.83	2 076	2.42	338.66
Jumlah	216.42	100.00	85 715	100.00	396.06

Sumber : Badan Pusat Statistik Kab. Lampung Selatan

Tabel 3.2 Banyaknya Penduduk menurut Jenis Kelamin dan Sex Ratio di Kecamatan Kalianda, 2014

Desa	Penduduk (jiwa)			Sex Ratio
	Laki-laki	Perempuan	Jumlah	
(1)	(2)	(3)	(4)	(5)
1. Jondong	629	557	1 186	1.13
2. Tengkujuh	519	492	1 011	1.05
3. Pauh Tanjung Iman	604	564	1 168	1.07
4. Maja	661	622	1 283	1.06
5. Bumi Agung	2 231	2 116	4 347	1.05
6. Kalianda	2 546	2 502	5 048	1.02
7. Sumur Kumbang	616	606	1 222	1.02
8. Buah Berak	750	669	1 419	1.12
9. Kesugihan	774	752	1 526	1.03
10. Pematang	1 048	949	1 997	1.10
11. Kecapi	746	694	1 440	1.07
12. Babulang	691	650	1 341	1.06
13. Sukaratu	937	885	1 822	1.06
14. Palembang	1 834	1 732	3 566	1.06
15. Tajimalela	2 812	1 988	4 800	1.41
16. Marga Catur	818	769	1 587	1.06
17. Suka Tani	1 666	1 473	3 139	1.13
18. Cunggu	1 476	1 388	2 864	1.06
19. Kedaton	2 070	1 958	4 028	1.06
20. Way Urang	7 403	7 177	14 580	1.03
21. Merak Belantung	2 352	2 180	4 532	1.08
22. Gunung Terang	1 166	1 081	2 247	1.08
23. Munjuk Sempurna	1 150	1 108	2 258	1.04
24. Bulok	1 074	958	2 032	1.12
25. Agom	1 489	1 330	2 819	1.12
26. Negeri Pandan	1 907	1 226	3 133	1.56
27. Taman Agung	1 678	1 600	3 278	1.05
28. Wai Lubuk	2 000	1 966	3 966	1.02
29. Hara Banjar Manis	1 066	1 010	2 076	1.06
Jumlah	44 713	41 002	85 715	23.16

Sumber : Badan Pusat Statistik Kab. Lampung Selatan

Tabel 3.3 Banyaknya Penduduk menurut Kelompok Umur dan Jenis Kelamin di Kecamatan Kalianda, 2014

Kelompok Umur	Penduduk (jiwa)		
	Laki-laki	Perempuan	Jumlah
	(1)	(2)	(3)
0-4	5 136	4 899	10 035
5-9	4 304	4 038	8 342
10-14	4 198	3 759	7 957
15-19	4 415	3 635	8 050
20-24	3 697	3 248	6 945
25-29	3 709	3 365	7 074
30-34	3 535	3 337	6 872
35-39	3 692	3 177	6 869
40-44	3 154	2 961	6 115
45-49	2 541	2 494	5 035
50-54	2 260	1 989	4 249
55-59	1 563	1 336	2 899
60-64	1 056	986	2 042
65-69	686	723	1 409
70-74	434	489	923
75+	357	542	899
Jumlah	44 737	40 978	85 715

Sumber : Badan Pusat Statistik Kab. Lampung Selatan



Sosial

<https://lampungse.latankab.bps.go>
<http://lampungse.latankab.bps.go.id>

Tabel 4.1 Banyaknya Sekolah menurut Tingkatan Sekolah dan Jenis Sekolah di Kecamatan Kalianda, 2014

Tingkatan Sekolah	Negeri	Swasta	Jumlah
(1)	(2)	(3)	(4)
1. Taman Kanak-kanak	1	9	10
2. SD/Sederajat	43	8	51
3. SMP/Sederajat	7	5	12
4. SMA/Sederajat	2	5	7
5. SMK/sederajat	2	3	5
5. Akademi/Perguruan Tinggi	-	5	5
7. Pondok Pesantren	-	7	7
Jumlah	55	42	97

Sumber : UPT Pendidikan Kecamatan Kalianda

Tabel 4.2 Banyaknya Guru menurut Tingkatan Sekolah dan Jenis Sekolah di Kecamatan Kalianda, 2014

Tingkatan Sekolah	Negeri	Swasta	Jumlah
(1)	(2)	(3)	(4)
1. Taman Kanak-kanak	10	67	77
2. Sekolah Dasar	582	-	582
3. Madrasah Ibtidaiyah	-
4. S M P	139	70	209
5. MTs	-
6. S M A	121	40	161
7. M A	-
8. S M K	154	73	227
Jumlah	1 006	250	1 256

Sumber : UPT Pendidikan Kecamatan Kalianda

Tabel 4.3 Banyaknya Guru menurut Tingkatan Sekolah dan Status Kepegawaian di Kecamatan Kalianda, 2014

Tingkatan Sekolah	PNS	Non PNS	Jumlah
(1)	(2)	(3)	(4)
1. Taman Kanak-kanak	7	70	77
2. Sekolah Dasar	341	241	582
3. Madrasah Ibtidaiyah
4. S M P	106	103	209
5. MTs
6. S M A	91	70	161
7. M A
8. S M K	111	116	227

Jumlah	656	600	1 256

Sumber : UPT Pendidikan Kecamatan Kalianda

Tabel 4.4 Banyaknya Siswa menurut Tingkatan Sekolah dan Jenis Sekolah di Kecamatan Kalianda, 2014

Tingkatan Sekolah	Negeri	Swasta	Jumlah
(1)	(2)	(3)	(4)
1. Taman Kanak-kanak	112	655	767
2. Sekolah Dasar	9 345	-	9 345
3. Madrasah Ibtidaiyah	316	896	1 212
4. S M P	2 456	1 040	3 496
5. MTs	591	1 665	2 256
6. S M A	1 970	507	2 477
7. M A	536	378	914
8. S M K	2 112	560	2 672
Jumlah	17 438	5 701	23 139

Sumber : UPT Pendidikan Kecamatan Kalianda

Tabel 4.5 Banyaknya Siswa menurut Tingkatan Sekolah dan Jenis Kelamin di Kecamatan Kalianda, 2014

Tingkatan Sekolah	Laki-laki	Perempuan	Jumlah
(1)	(2)	(3)	(4)
1. Taman Kanak-kanak	367	400	767
2. Sekolah Dasar	9 345
3. Madrasah Ibtidaiyah	651	561	1 212
4. S M P	3 496
5. MTs	1 475	781	2 256
6. S M A	2 477
7. M A	484	430	914
8. S M K	1 238	1 434	2 672
Jumlah	4 215	3 606	23 139

Sumber : UPT Pendidikan Kecamatan Kalianda

Tabel 4.6 Banyaknya Siswa SD/MI menurut Tingkatan Sekolah dan Jenis Kelamin di Kecamatan Kalianda, 2014

Tingkatan Sekolah & Kelas	Laki-laki	Perempuan	Jumlah
(1)	(2)	(3)	(4)
A. SD Negeri	-	-	9 345
1. Kelas Satu	1 713
2. Kelas Dua	1 598
3. Kelas Tiga	1 601
4. Kelas Empat	1 516
5. Kelas Lima	1 449
6. Kelas Enam	1 468
B. SD Swasta	-	-	-
1. Kelas Satu	-	-	-
2. Kelas Dua	-	-	-
3. Kelas Tiga	-	-	-
4. Kelas Empat	-	-	-
5. Kelas Lima	-	-	-
6. Kelas Enam	-	-	-
C. Madrasah Ibtidaiyah	650	561	1 211
1. Kelas Satu	128	99	227
2. Kelas Dua	117	106	223
3. Kelas Tiga	99	109	208
4. Kelas Empat	124	85	209
5. Kelas Lima	103	90	193
6. Kelas Enam	79	72	151

Tabel 4.7 Banyaknya Siswa SMP/Mts menurut Tingkatan Sekolah dan Jenis Kelamin di Kecamatan Kalianda, 2014

Tingkatan Sekolah & Kelas	Laki-laki	Perempuan	Jumlah
(1)	(2)	(3)	(4)
A. SMP Negeri	-	-	2 456
1. Kelas 7	859
2. Kelas 8	791
3. Kelas 9	806
B. SMP Swasta	-	-	1 040
1. Kelas 7	328
2. Kelas 8	353
3. Kelas 9	359
C. Madrasah Tsanawiyah	1 475	781	2 256
1. Kelas 7	504	272	776
2. Kelas 8	538	284	822
3. Kelas 9	433	225	658
Jumlah	1 475	781	5 752

Sumber : UPT Pendidikan Kecamatan Kalianda

Tabel 4.8 Banyaknya Siswa SMA/SMK/MA menurut Tingkatan Sekolah dan Jenis Kelamin di Kecamatan Kalianda, 2014

Tingkatan Sekolah & Kelas	Laki-laki	Perempuan	Jumlah
(1)	(2)	(3)	(4)
A. SMA Negeri	-	-	1 970
1. Kelas X	691
2. Kelas XI	633
3. Kelas XII	646
B. SMA Swasta	-	-	320
1. Kelas X	-
2. Kelas XI	160
3. Kelas XII	160
C. Madrasah Aliyah	488	430	918
1. Kelas X	178	123	301
2. Kelas XI	155	159	314
3. Kelas XII	155	148	303
D. S M K	1 238	1 434	2 672
1. Kelas X	441	505	946
2. Kelas XII	423	476	899
3. Kelas XIII	374	453	827
Jumlah			

Tabel 4.9 Banyaknya SD/MI menurut Jenis Sekolah di Kecamatan Kalianda, 2014

Desa	Sekolah Dasar		Madrasah Ibtidaiyah		Jumlah
	Negeri	Swasta	Negeri	Swasta	
(1)	(2)	(3)	(4)	(5)	(6)
1. Jondong	-	-	-	-	-
2. Tengkujuh	-	-	-	1	1
3. Pauh Tanjung Iman	1	-	-	-	1
4. Maja	-	-	-	-	-
5. Bumi Agung	1	1	-	1	3
6. Kalianda	4	1	1	1	7
7. Sumur Kumbang	1	-	-	-	1
8. Buah Berak	-	-	-	-	-
9. Kesugihan	1	-	-	-	1
10. Pematang	1	-	-	-	1
11. Kecapi	2	-	-	-	2
12. Babulang	1	-	-	-	1
13. Sukaratu	2	-	-	-	2
14. Palembang	3	-	-	-	3
15. Tajimalela	4	1	-	1	6
16. Marga Catur	1	-	-	-	1
17. Suka Tani	1	-	-	-	1
18. Cunggu	3	-	-	-	3
19. Kedaton	1	1	-	-	2
20. Way Urang	3	-	-	-	3
21. Merak Belantung	3	-	-	-	3
22. Gunung Terang	1	-	-	-	1
23. Munjuk Sempurna	1	-	-	-	1
24. Bulok	2	-	-	-	2
25. Agom	1	2	-	2	5
26. Negeri Pandan	1	-	-	-	1
27. Taman Agung	2	-	-	1	3
28. Wai Lubuk	2	1	-	1	4
29. Hara Banjar Manis	-	-	-	-	-
Jumlah	43	7	1	8	59

Sumber : UPT Pendidikan Kecamatan Kalianda

Tabel 4.10 Banyaknya SMP/Mts menurut Jenis Sekolah di Kecamatan Kalianda, 2014

Desa	S M P		Madrasah Tsanawiyah		Jumlah
	Negeri	Swasta	Negeri	Swasta	
(1)	(2)	(3)	(4)	(5)	(6)
1. Jondong	-	-	-	-	-
2. Tengkujuh	-	-	-	1	1
3. Pauh Tanjung Iman	-	-	-	-	-
4. Maja	-	-	-	-	-
5. Bumi Agung	-	-	-	1	1
6. Kalianda	-	1	-	-	1
7. Sumur Kumbang	-	-	-	-	-
8. Buah Berak	-	-	-	1	1
9. Kesugihan	-	-	-	-	-
10. Pematang	-	1	-	-	1
11. Kecapi	-	-	-	-	-
12. Babulang	-	-	-	-	-
13. Sukaratu	-	-	-	-	-
14. Palembang	-	-	-	-	-
15. Tajimalela	1	-	-	1	2
16. Marga Catur	-	-	-	-	-
17. Suka Tani	-	-	-	1	1
18. Canggu	1	-	1	-	2
19. Kedaton	-	1	-	1	2
20. Way Urang	2	2	-	1	5
21. Merak Belantung	-	-	-	-	-
22. Gunung Terang	1	-	-	-	1
23. Munjuk Sempurna	-	-	-	-	-
24. Bulok	1	-	-	-	1
25. Agom	-	-	-	2	2
26. Negeri Pandan	-	-	-	-	-
27. Taman Agung	1	-	-	-	1
28. Wai Lubuk	-	-	-	1	1
29. Hara Banjar Manis	-	-	-	-	-
Jumlah	7	5	1	10	23

Sumber : UPT Pendidikan Kecamatan Kalianda

Tabel 4.11 Banyaknya SMA/MA/SMK menurut Jenis Sekolah di Kecamatan Kalianda, 2014

Desa	SMA	Madrasah Aliyah		SMK	Jumlah
		Negeri	Swasta		
(1)	(2)	(3)	(4)	(5)	(6)
1. Jondong	-	-	-	-	-
2. Tengkujuh	-	-	1	-	1
3. Pauh Tanjung Iman	-	-	-	-	-
4. Maja	-	-	-	-	-
5. Bumi Agung	-	-	-	-	-
6. Kalianda	1	-	-	-	1
7. Sumur Kumbang	-	-	-	-	-
8. Buah Berak	-	-	-	-	-
9. Kesugihan	-	-	-	-	-
10. Pematang	-	-	-	-	-
11. Kecapi	-	-	-	-	-
12. Babulang	-	-	-	-	-
13. Sukaratu	-	-	-	-	-
14. Palembang	-	-	-	-	-
15. Tajimalela	-	-	-	-	-
16. Marga Catur	-	-	-	-	-
17. Suka Tani	1	-	1	-	2
18. Canggung	-	-	-	-	-
19. Kedaton	3	-	-	-	3
20. Way Urang	2	1	-	5	8
21. Merak Belantung	-	-	-	-	-
22. Gunung Terang	-	-	-	-	-
23. Munjuk Sempurna	-	-	-	-	-
24. Bulok	-	-	-	-	-
25. Agom	-	-	2	-	2
26. Negeri Pandan	-	-	-	-	-
27. Taman Agung	-	-	-	-	-
28. Wai Lubuk	-	-	-	-	-
29. Hara Banjar Manis	-	-	-	-	-
Jumlah	7	1	4	5	17

Sumber : UPT Pendidikan Kecamatan Kalianda

Tabel 4.12 Banyaknya Sarana Kesehatan menurut Desa di Kecamatan Kalianda, 2014

Desa	Sarana Kesehatan			
	Puskesmas Induk	Puskesmas Pembantu	Poskesdes	Posyandu
(1)	(2)	(3)	(4)	(5)
1. Jondong	-	-	-	-
2. Tengkujuh	-	1	-	-
3. Pauh Tanjung Iman	-	-	-	-
4. Maja	-	-	-	-
5. Bumi Agung	-	-	-	-
6. Kalianda	1	-	-	-
7. Sumur Kumbang	-	-	-	-
8. Buah Berak	-	-	-	-
9. Kesugihan	-	-	1	-
10. Pematang	-	-	1	-
11. Kecapi	-	-	1	-
12. Babulang	-	-	-	-
13. Sukaratu	-	1	-	-
14. Palembang	-	1	1	-
15. Tajimalela	-	1	1	-
16. Marga Catur	-	1	-	-
17. Suka Tani	-	1	-	-
18. Cangu	-	-	-	-
19. Kedaton	-	-	3	-
20. Way Urang	1	-	-	-
21. Merak Belantung	-	2	-	-
22. Gunung Terang	-	1	1	-
23. Munjuk Sempurna	-	1	-	-
24. Bulok	-	1	1	-
25. Agom	-	1	-	-
26. Negeri Pandan	-	-	1	-
27. Taman Agung	-	1	1	-
28. Wai Lubuk	-	-	4	-
29. Hara Banjar Manis	-	-	2	-
Jumlah	2	13	18	-

Sumber : Puskesmas dan Puskesmas Pembantu di Kecamatan Kalianda

Lanjutan Tabel 4.12

Desa	Sarana Kesehatan		
	Rumah Bersalin	Prakter Dokter	Balai Pengobatan
(1)	(6)	(7)	(8)
1. Jondong	-	-	-
2. Tengkujuh	-	-	-
3. Pauh Tanjung Iman	-	-	-
4. Maja	-	-	-
5. Bumi Agung	-	-	-
6. Kalianda	1	3	-
7. Sumur Kumbang	-	-	-
8. Buah Berak	-	1	-
9. Kesugihan	-	-	-
10. Pematang	-	-	-
11. Kecapi	-	-	-
12. Babulang	-	-	-
13. Sukaratu	-	-	-
14. Palembang	-	-	-
15. Tajimalela	-	-	2
16. Marga Catur	-	-	-
17. Suka Tani	-	-	2
18. Cunggu	-	-	2
19. Kedaton	1	3	3
20. Way Urang	2	3	1
21. Merak Belantung	-	-	-
22. Gunung Terang	-	-	-
23. Munjuk Sempurna	-	-	-
24. Bulok	-	-	-
25. Agom	-	-	-
26. Negeri Pandan	-	-	-
27. Taman Agung	-	-	-
28. Wai Lubuk	-	-	4
29. Hara Banjar Manis	-	-	2
Jumlah	4	10	16

Sumber : Puskesmas dan Puskesmas Pembantu di Kecamatan Kalianda

Tabel 4.13 Jumlah Tenaga Kesehatan menurut Desa di Kecamatan Kalianda, 2014

Desa	Tenaga Kesehatan		
	Dokter	Bidan	Dukun Bayi
(1)	(2)	(3)	(4)
1. Jondong	-	1	-
2. Tengkujuh	-	1	3
3. Pauh Tanjung Iman	-	2	3
4. Maja	-	3	1
5. Bumi Agung	-	3	-
6. Kalianda	3	3	6
7. Sumur Kumbang	-	1	3
8. Buah Berak	1	2	2
9. Kesugihan	-	1	2
10. Pematang	-	1	2
11. Kecapi	1	1	2
12. Babulang	-	2	2
13. Sukaratu	-	-	1
14. Palembang	-	1	2
15. Tajimalela	-	3	2
16. Marga Catur	-	2	2
17. Suka Tani	1	2	2
18. Cangu	-	3	5
19. Kedaton	-	10	1
20. Way Urang	3	6	2
21. Merak Belantung	-	2	2
22. Gunung Terang	-	3	2
23. Munjuk Sempurna	-	-	-
24. Bulok	-	1	2
25. Agom	-	2	4
26. Negeri Pandan	1	1	1
27. Taman Agung	-	2	3
28. Wai Lubuk	1	4	2
29. Hara Banjar Manis	1	3	2
Jumlah	12	66	61

Sumber : Puskesmas dan Puskesmas Pembantu di Kecamatan Kalianda

Tabel 4.14 Realisasi Program Imunisasi Bayi dan Ibu Hamil menurut Jenisnya di Kecamatan Kalianda, 2009 - 2014

Tahun	Bayi				Ibu Hamil	
	BCG	DPT-HB1	Polio 4	Campak	TT1	TT2
(1)	(2)	(3)	(4)	(5)	(6)	(7)
2009	-	-	-	-	-	-
2010	-	-	-	-	-	-
2011	-	-	-	-	-	-
2012	-	-	-	-	-	-
2013	-	-	-	-	-	-
2014	-	-	-	-	-	-

Sumber : Puskesmas dan Puskesmas Pembantu di Kecamatan Kalianda

Tabel 4.15 Jumlah Kasus 10 Penyakit Terbanyak di Kecamatan Kalianda, 2014

Jenis Penyakit	Jumlah Penderita (orang)
(1)	(2)
1. Diare	-
2. Penyakit Darah Tinggi	-
3. Acute Nasopharyngitis (Common Cold)	-
4. Infeksi Akut Lain Pernafasan Atas	-
5. Penyakit lain pada Saluran Pernafasan Atas	-
6. Penyakit Pulpa dan Jaringan Periapikal	-
7. Penyakit Kulit Infeksi	-
8. Penyakit Kulit Alergi	-
9. Penyakit pada Sistem Otot	-
10. Gasfritis	-
Jumlah	-

Sumber : Puskesmas dan Puskesmas Pembantu di Kecamatan Kalianda

Tabel 4.16 Banyaknya Pasien di Puskesmas dan Puskesmas Pembantu per Bulan di Kecamatan Kalianda, 2014

Bulan	Puskesmas	Puskesmas Pembantu	Jumlah
(1)	(2)	(3)	(4)
1. Januari	-	-	-
2. Februari	-	-	-
3. Maret	-	-	-
4. April	-	-	-
5. Mei	-	-	-
6. Juni	-	-	-
7. Juli	-	-	-
8. Agustus	-	-	-
9. September	-	-	-
10. Oktober	-	-	-
11. November	-	-	-
12. Desember	-	-	-
Jumlah	-	-	-

Sumber : Puskesmas dan Puskesmas Pembantu di Kecamatan Kalianda

Tabel 4.17 Banyaknya Pasangan Usia Subur (PUS) menurut Desa dan Kelompok Umur di Kecamatan Kalianda, 2014

Desa	Kelompok Umur			Jumlah
	< 20 Thn	20-29 Thn	30-49 Thn	
(1)	(2)	(3)	(4)	(5)
1. Jondong	-	-	-	-
2. Tengkujuh	-	-	-	-
3. Pauh Tanjung Iman	-	-	-	-
4. Maja	-	-	-	-
5. Bumi Agung	-	-	-	-
6. Kalianda	-	-	-	-
7. Sumur Kumbang	-	-	-	-
8. Buah Berak	-	-	-	-
9. Kesugihan	-	-	-	-
10. Pematang	-	-	-	-
11. Kecapi	-	-	-	-
12. Babulang	-	-	-	-
13. Sukaratu	-	-	-	-
14. Palembang	-	-	-	-
15. Tajimalela	-	-	-	-
16. Marga Catur	-	-	-	-
17. Suka Tani	-	-	-	-
18. Cunggu	-	-	-	-
19. Kedaton	-	-	-	-
20. Way Urang	-	-	-	-
21. Merak Belantung	-	-	-	-
22. Gunung Terang	-	-	-	-
23. Munjuk Sempurna	-	-	-	-
24. Bulok	-	-	-	-
25. Agom	-	-	-	-
26. Negeri Pandan	-	-	-	-
27. Taman Agung	-	-	-	-
28. Wai Lubuk	-	-	-	-
29. Hara Banjar Manis	-	-	-	-
Jumlah	-	-	-	-

Sumber : PLKB Kecamatan Kalianda

Tabel 4.18 Banyaknya Pasangan Usia Subur (PUS) menurut Desa dan Alat Kontrasepsi yang Digunakan di Kecamatan Kalianda, 2014

Desa	Alat Kontrasepsi							Jumlah
	IUD	MOP	MOW	Kondom	Implan	Suntik	PIL	
(1)	(2)	(3)	(4)	(5)	(6)	(7)	(8)	(9)
1. Jondong	3	3	-	-	20	107	45	178
2. Tengkujuh	1	-	-	1	14	129	19	164
3. Pauh Tanjung Iman	3	-	-	1	10	125	45	184
4. Maja	2	5	-	1	24	127	27	186
5. Bumi Agung	25	6	-	10	47	263	70	421
6. Kalianda	45	32	1	3	43	441	55	620
7. Sumur Kumbang	2	2	-	-	42	77	30	153
8. Buah Berak	3	-	-	5	28	150	45	231
9. Kesugihan	3	-	-	9	41	153	52	258
10. Pematang	2	-	-	-	35	184	89	310
11. Kecapi	6	-	-	-	82	120	31	239
12. Babulang	7	3	-	-	23	94	39	166
13. Sukaratu	7	8	-	2	62	128	59	266
14. Palembang	6	1	1	5	65	337	108	523
15. Tajimalela	10	1	1	3	65	204	245	529
16. Marga Catur	3	-	-	-	12	280	30	325
17. Suka Tani	15	-	-	-	63	236	111	425
18. Cunggu	13	4	2	-	59	145	182	405
19. Kedaton	45	5	1	3	98	100	190	442
20. Way Urang	166	43	-	20	249	733	266	1 477
21. Merak Belantung	8	8	1	4	182	341	89	633
22. Gunung Terang	7	2	2	1	89	226	112	439
23. Munjuk Sempurna	7	3	-	-	65	188	50	313
24. Bulok	14	5	-	4	62	170	85	340
25. Agom	10	-	4	7	60	204	104	389
26. Negeri Pandan	4	3	-	3	69	193	57	329
27. Taman Agung	4	4	-	-	32	326	165	531
28. Wai Lubuk	14	9	-	5	52	215	154	449
29. Hara Banjar Manis	4	-	-	-	25	201	19	249
Jumlah	439	147	13	87	1 718	6 197	2 573	11 174

Sumber : PLKB Kecamatan Kalianda

Tabel 4.19 Pentahapan Keluarga Sejahtera menurut Desa di Kecamatan Kalianda, 2014

Desa	Keluarga Prasejahtera	Keluarga Sejahtera I	Keluarga Sejahtera II	Keluarga Sejahtera III
(1)	(2)	(3)	(4)	(5)
1. Jondong	144	182	41	7
2. Tengkujuh	140	83	76	22
3. Pauh Tanjung Iman	192	137	33	14
4. Maja	130	57	122	91
5. Bumi Agung	110	225	251	300
6. Kalianda	387	301	188	436
7. Sumur Kumbang	176	24	20	156
8. Buah Berak	128	94	124	78
9. Kesugihan	195	103	101	75
10. Pematang	230	196	139	51
11. Kecapi	147	81	184	63
12. Babulang	87	67	128	53
13. Sukaratu	175	155	157	56
14. Palembang	540	207	276	90
15. Tajimalela	475	342	288	121
16. Marga Catur	412	106	45	7
17. Suka Tani	485	139	124	56
18. Canggal	471	246	75	62
19. Kedaton	208	245	215	181
20. Way Urang	370	435	986	1 033
21. Merak Belantung	451	367	158	129
22. Gunung Terang	354	116	56	176
23. Munjuk Sempurna	248	219	113	39
24. Bulok	406	198	73	21
25. Agom	356	150	116	79
26. Negeri Pandan	290	188	234	77
27. Taman Agung	335	249	279	85
28. Wai Lubuk	396	158	112	283
29. Hara Banjar Manis	264	68	69	52
Jumlah	8 302	5 138	4 783	3 893

Sumber : PLKB Kecamatan Kalianda

Tabel 4.20 Banyaknya Tempat Ibadah menurut Desa di Kecamatan Kalianda, 2014

Desa	Masjid	Mushola/ Langgar	Gereja		Pura	Vihara/ Klenteng
			Kristen	Protes- tan		
(1)	(2)	(3)	(4)	(5)	(6)	(7)
1. Jondong	1	2	-	-	-	-
2. Tengkujuh	3	2	-	-	-	-
3. Pauh Tanjung Iman	3	-	-	-	-	-
4. Maja	3	-	-	-	-	-
5. Bumi Agung	6	4	-	-	-	-
6. Kalianda	6	3	-	-	-	1
7. Sumur Kumbang	2	1	-	-	-	-
8. Buah Berak	3	2	-	-	-	-
9. Kesugihan	3	-	-	-	-	-
10. Pematang	2	2	-	-	-	-
11. Kecapi	1	2	-	-	-	-
12. Babulang	2	1	-	-	-	-
13. Sukaratu	1	3	-	-	-	-
14. Palembangpang	7	2	-	-	-	-
15. Tajimalela	7	3	-	-	-	-
16. Marga Catur	2	6	-	-	-	-
17. Suka Tani	9	5	-	-	-	-
18. Cunggu	6	3	-	-	-	-
19. Kedaton	9	1	1	-	-	-
20. Way Urang	13	4	-	-	-	-
21. Merak Belantung	12	6	-	-	-	-
22. Gunung Terang	5	2	-	-	-	-
23. Munjuk Sempurna	6	2	-	-	-	-
24. Bulok	5	2	-	-	-	-
25. Agom	5	7	1	-	-	-
26. Negeri Pandan	3	4	-	-	-	-
27. Taman Agung	7	4	1	-	-	-
28. Wai Lubuk	6	10	-	-	-	-
29. Hara Banjar Manis	6	2	-	-	-	-
Jumlah	144	85	3	-	-	1

Sumber : KUA Kecamatan Kalianda

Tabel 4.21 Jumlah Penduduk menurut Desa dan Agama yang Dianut di Kecamatan Kalianda, 2014

Desa	Islam	Khatolik	Protestan	Hindu	Budha	Jumlah
(1)	(2)	(3)	(4)	(5)	(6)	(7)
1. Jondong	-	-	-	-	-	-
2. Tengkujuh	-	-	-	-	-	-
3. Pauh Tanjung Iman	-	-	-	-	-	-
4. Maja	-	-	-	-	-	-
5. Bumi Agung	-	-	-	-	-	-
6. Kalianda	-	-	-	-	-	-
7. Sumur Kumbang	-	-	-	-	-	-
8. Buah Berak	-	-	-	-	-	-
9. Kesugihan	-	-	-	-	-	-
10. Pematang	-	-	-	-	-	-
11. Kecapi	-	-	-	-	-	-
12. Babulang	-	-	-	-	-	-
13. Sukaratu	-	-	-	-	-	-
14. Palembang	-	-	-	-	-	-
15. Tajimalela	-	-	-	-	-	-
16. Marga Catur	-	-	-	-	-	-
17. Suka Tani	-	-	-	-	-	-
18. Cunggu	-	-	-	-	-	-
19. Kedaton	-	-	-	-	-	-
20. Way Urang	-	-	-	-	-	-
21. Merak Belantung	-	-	-	-	-	-
22. Gunung Terang	-	-	-	-	-	-
23. Munjuk Sempurna	-	-	-	-	-	-
24. Bulok	-	-	-	-	-	-
25. Agom	-	-	-	-	-	-
26. Negeri Pandan	-	-	-	-	-	-
27. Taman Agung	-	-	-	-	-	-
28. Wai Lubuk	-	-	-	-	-	-
29. Hara Banjar Manis	-	-	-	-	-	-
Jumlah	-	-	-	-	-	-

Sumber : KUA Kecamatan Kalianda

Tabel 4.22 Jumlah Sarana Olahraga menurut Desa di Kecamatan Kalianda, 2014

Desa	Sepakbola	Bulu Tangkis	Bola Voli
(1)	(2)	(3)	(4)
1. Jondong	-	-	-
2. Tengkujuh	-	1	-
3. Pauh Tanjung Iman	-	-	-
4. Maja	1	-	-
5. Bumi Agung	-	-	-
6. Kalianda	-	1	-
7. Sumur Kumbang	1	-	-
8. Buah Berak	-	-	-
9. Kesugihan	-	1	-
10. Pematang	-	-	1
11. Kecapi	1	-	-
12. Babulang	-	-	-
13. Sukaratu	1	-	1
14. Palembang	1	-	-
15. Tajimalela	1	1	1
16. Marga Catur	1	1	1
17. Suka Tani	1	1	1
18. Cunggu	1	1	1
19. Kedaton	1	-	-
20. Way Urang	1	1	1
21. Merak Belantung	1	1	1
22. Gunung Terang	-	1	1
23. Munjuk Sempurna	-	-	-
24. Bulok	1	-	1
25. Agom	1	1	1
26. Negeri Pandan	1	-	-
27. Taman Agung	1	-	-
28. Wai Lubuk	1	-	1
29. Hara Banjar Manis	-	-	1
Jumlah	6	3	6

Sumber : Kantor Kecamatan Kalianda



Pertanian

<https://lampungselatankab.bps.go.id>

Tabel 5.1 Luas Panen Tanaman Pangan di Kecamatan Kalianda (Ha), 2010 - 2014

Tahun	Padi Sawah	Padi Ladang	Padi	Jagung
(1)	(2)	(3)	(4)	(5)
2010	5 442	1 450	6 892	7 860
2011	5 521	1 410	6 931	11 560
2012	5 432	1 470	6 902	13 611
2013	5 486	1 411	6 897	10 401
2014	5 432	1 411	6 843	10 401

Bersambung

Lanjutan Tabel 5.1

Tahun	Kedelai	Kacang Tanah	Kacang Hijau	Ubi Kayu	Ubi Jalar
(1)	(6)	(7)	(8)	(9)	(10)
2010	65	184	37	69	29
2011	63	89	104	35	65
2012	58	93	99	176	70
2013	41	32	30	95	22
2014	41	32	30	85	22

Sumber : BPS Kab. Lampung Selatan

Tabel 5.2 Produksi Tanaman Pangan di Kecamatan Kalianda (Ton), 2010 - 2014

Tahun	Padi Sawah	Padi Ladang	Padi	Jagung
(1)	(2)	(3)	(4)	(5)
2010	27 994	4 524	32 518	41 016
2011	29 110	4 516	33 626	55 872
2012	28 542	4 741	33 283	68 413
2013	30 026	4 655	34 681	54 365
2014	29 729	4 655	34 384	54 366

Bersambung

Lanjutan Tabel 5.2

Tahun	Kedelai	Kacang Tanah	Kacang Hijau	Ubi Kayu	Ubi Jalar
(1)	(6)	(7)	(8)	(8)	(9)
2010	77	262	34	##### ##	283
2011	71	112	92	722	639
2012	66	114	89	##### ##	692
2013	49	40	27	##### ##	217
2014	49	40	27	1 838	217

Sumber : BPS Kab. Lampung Selatan

Tabel 5.3 Produktivitas Tanaman Pangan di Kecamatan Kalianda (Ton/Ha), 2010 - 2014

Tahun	Padi Sawah	Padi Ladang	Padi	Jagung
(1)	(2)	(3)	(4)	(5)
2010	5.14	3.12	4.72	5.22
2011	5.27	3.2	4.85	4.83
2012	5.25	3.23	4.82	5.03
2013	5.47	3.3	5.03	5.23
2014	5.47	3.3	5.02	5.23

Bersambung

Lanjutan Tabel 5.3

Tahun	Kedelai	Kacang Tanah	Kacang Hijau	Ubi Kayu	Ubi Jalar
(1)	(6)	(7)	(8)	(8)	(9)
2010	1. 18	1. 42	0.92	23. 38	9. 77
2011	1. 13	1. 26	0.88	20. 63	9. 83
2012	1. 14	1. 23	0.90	21. 26	9. 89
2013	1. 2	1. 25	0.90	21. 63	9. 86
2014	1. 2	1. 25	0.90	21. 62	9. 86

Sumber : BPS Kab. Lampung Selatan

Tabel 5.4 Luas Panen Sayuran di Kecamatan Kalianda (Ha), 2010 - 2014

Tahun	Kacang Panjang	Cabe	Ketimun	Kangkung
(1)	(2)	(3)	(4)	(5)
2010	385	403	357	372
2011	34	49	27	15
2012	40	46	28	19
2013	41	47	21	11
2014	41	47	21	11

Sumber : BPS Kab. Lampung Selatan

Tabel 5.5 Produksi Sayuran di Kecamatan Kalianda (Kuintal), 2010 - 2014

Tahun	Kacang Panjang	Cabe	Ketimun	Kangkung
(1)	(2)	(3)	(4)	(5)
2010	3 600	2 981	4 504	3 149
2011	5 262	5 411	4 825	2 000
2012	2 726	5 613	4 081	1 894
2013	4 060	5 025	2 645	898
2014	4 060	5 025	2 645	898

Sumber : BPS Kab. Lampung Selatan

Tabel 5.6 Produksi Buah-buahan di Kecamatan Kalianda (Kuintal), 2010 - 2014

Tahun	Durian	Pepaya	Pisang	Mangga
(1)	(2)	(3)	(4)	(5)
2010	10 039	1 528	##### ###	5 894
2011	6 164	96	##### ###	7 076
2012	8 249	288	##### ###	7 076
2013	13 500	700	##### ###	5 600
2014	13 500	700	##### ###	5 600

Sumber : BPS Kab. Lampung Selatan

Tabel 5.7 Luas Panen Tanaman Perkebunan di Kecamatan Kalianda (Ha), 2010 - 2014

Tahun	Kelapa Dalam	Kelapa	Sawit	Karet	Kakao
(1)	(2)	(3)	(4)	(5)	(5)
2010	2 956	-	-	-	1 116
2011	5 233	24	-	638	2 754
2012	5 233	24	-	17	2 840
2013	2 405	-	-	-	630
2014	2 405	-	-	-	630

Sumber : BPS Kab. Lampung Selatan

Tabel 5.8 Produksi Tanaman Perkebunan di Kecamatan Kalianda (Ton), 2010 - 2014

Tahun	Kelapa Dalam	Kelapa	Sawit	Karet	Kakao
(1)	(2)	(3)	(4)	(5)	(5)
2010	3 241	-	-	-	849
2011	2 368	3	-	-	2 310
2012	4 514	11	-	-	2 336
2013	2 886	-	-	-	630
2014	2 886	-	-	-	630

Sumber : BPS Kab. Lampung Selatan

Tabel 5.9 Populasi Ternak Besar dan Ternak Kecil (ekor) menurut Jenis Ternak di Kecamatan Kalianda, 2010 - 2014

Tahun	Sapi	Kerbau	Kambing	Babi
(1)	(2)	(3)	(4)	(5)
2010	-	-	-	-
2011	-	-	-	-
2012	-	-	-	-
2013	5 488	365	14 225	-
2014	5 488	365	14 225	-

Sumber : UPTD Peternakan Kecamatan Kalianda

Tabel 5.10 Populasi Unggas menurut Jenis Ternak (ekor) di Kecamatan Kalianda, 2010 - 2014

Tahun	Ayam Ras Pedaging	Ayam Ras Petelur	Ayam Buras	Itik
(1)	(2)	(3)	(4)	(5)
2010	-	-	-	-
2011	-	-	-	-
2012	-	-	-	-
2013	933 623	211 529	-	1 822
2014	933 623	211 529	-	1 822

Sumber : UPTD Peternakan Kecamatan Kalianda



6 Industri

<https://lampungselatankab.bps.go>
<http://lampungselatankab.bps.go.id>

Tabel 6.1 Banyaknya Industri Pengolahan Makanan dan Bahan Makanan menurut Jenis Industri di Kecamatan Kalianda, 2014

Desa	Huller	Kerupuk	Tempe	Tahu
(1)	(2)	(3)	(4)	(5)
1. Jondong	-	-	-	-
2. Tengkujuh	-	-	-	-
3. Pauh Tanjung Iman	-	-	-	-
4. Maja	-	-	-	-
5. Bumi Agung	-	-	-	-
6. Kalianda	-	-	-	-
7. Sumur Kumbang	-	-	-	-
8. Buah Berak	-	-	-	-
9. Kesugihan	-	-	-	-
10. Pematang	-	-	-	-
11. Kecapi	-	-	-	-
12. Babulang	-	-	-	-
13. Sukaratu	-	-	-	-
14. Palembang	-	-	-	-
15. Tajimalela	-	-	-	-
16. Marga Catur	-	-	-	-
17. Suka Tani	-	-	-	-
18. Cunggu	-	-	-	-
19. Kedaton	-	-	-	-
20. Way Urang	-	-	-	-
21. Merak Belantung	-	-	-	-
22. Gunung Terang	-	-	-	-
23. Munjuk Sempurna	-	-	-	-
24. Bulok	-	-	-	-
25. Agom	-	-	-	-
26. Negeri Pandan	-	-	-	-
27. Taman Agung	-	-	-	-
28. Wai Lubuk	-	-	-	-
29. Hara Banjar Manis	-	-	-	-
Jumlah	-	-	-	-

Sumber : Kantor Kecamatan Kalianda

Tabel 6.2 Banyaknya Industri Bahan Bangunan dan Alat Pertanian menurut Jenis Industri di Kecamatan Kalianda, 2014

Desa	Genteng	Batubata	Pilar Semen	Pande Besi
(1)	(2)	(3)	(4)	(5)
1. Jondong	-	-	-	-
2. Tengkujuh	-	-	-	-
3. Pauh Tanjung Iman	-	-	-	-
4. Maja	-	-	-	-
5. Bumi Agung	-	-	-	-
6. Kalianda	-	-	-	-
7. Sumur Kumbang	-	-	-	-
8. Buah Berak	-	-	-	-
9. Kesugihan	-	-	-	-
10. Pematang	-	-	-	-
11. Kecapi	-	-	-	-
12. Babulang	-	-	-	-
13. Sukaratu	-	-	-	-
14. Palembang	-	-	-	-
15. Tajimalela	-	-	-	-
16. Marga Catur	-	-	-	-
17. Suka Tani	-	-	-	-
18. Canggu	-	-	-	-
19. Kedaton	-	-	-	-
20. Way Urang	-	-	-	-
21. Merak Belantung	-	-	-	-
22. Gunung Terang	-	-	-	-
23. Munjuk Sempurna	-	-	-	-
24. Bulok	-	-	-	-
25. Agom	-	-	-	-
26. Negeri Pandan	-	-	-	-
27. Taman Agung	-	-	-	-
28. Wai Lubuk	-	-	-	-
29. Hara Banjar Manis	-	-	-	-
Jumlah	-	-	-	-

Sumber : Kantor Kecamatan Kalianda

Tabel 6.3 Banyaknya Industri Perabot dan Perlengkapan Rumah tangga menurut Jenis Industri di Kecamatan Kalianda, 2014

Desa	Meubelair			Anyaman
	Kayu	Bambu	Rotan	
(1)	(2)	(3)	(4)	(5)
1. Jondong	-	-	-	-
2. Tengkujuh	-	-	-	-
3. Pauh Tanjung Iman	-	-	-	-
4. Maja	-	-	-	-
5. Bumi Agung	-	-	-	-
6. Kalianda	-	-	-	-
7. Sumur Kumbang	-	-	-	-
8. Buah Berak	-	-	-	-
9. Kesugihan	-	-	-	-
10. Pematang	-	-	-	-
11. Kecapi	-	-	-	-
12. Babulang	-	-	-	-
13. Sukaratu	-	-	-	-
14. Palembang	-	-	-	-
15. Tajimalela	-	-	-	-
16. Marga Catur	-	-	-	-
17. Suka Tani	-	-	-	-
18. Canggu	-	-	-	-
19. Kedaton	-	-	-	-
20. Way Urang	-	-	-	-
21. Merak Belantung	-	-	-	-
22. Gunung Terang	-	-	-	-
23. Munjuk Sempurna	-	-	-	-
24. Bulok	-	-	-	-
25. Agom	-	-	-	-
26. Negeri Pandan	-	-	-	-
27. Taman Agung	-	-	-	-
28. Wai Lubuk	-	-	-	-
29. Hara Banjar Manis	-	-	-	-
Jumlah	-	-	-	-

Sumber : Kantor Kecamatan Kalianda

Tabel 6.4 Banyaknya Usaha Penambangan/Penggalian menurut Jenis Bahan Tambang/Galian di Kecamatan Kalianda, 2014

Desa	Batu/koral	Pasir	Kapur	Lainnya
(1)	(2)	(3)	(4)	(5)
1. Jondong	-	-	-	-
2. Tengkujuh	-	-	-	-
3. Pauh Tanjung Iman	-	-	-	-
4. Maja	-	-	-	-
5. Bumi Agung	-	-	-	-
6. Kalianda	-	-	-	-
7. Sumur Kumbang	-	-	-	-
8. Buah Berak	-	-	-	-
9. Kesugihan	-	-	-	-
10. Pematang	-	-	-	-
11. Kecapi	-	-	-	-
12. Babulang	-	-	-	-
13. Sukaratu	-	-	-	-
14. Palembang	-	-	-	-
15. Tajimalela	-	-	-	-
16. Marga Catur	-	-	-	-
17. Suka Tani	-	-	-	-
18. Canggu	-	-	-	-
19. Kedaton	-	-	-	-
20. Way Urang	-	-	-	-
21. Merak Belantung	-	-	-	-
22. Gunung Terang	-	-	-	-
23. Munjuk Sempurna	-	-	-	-
24. Bulok	-	-	-	-
25. Agom	-	-	-	-
26. Negeri Pandan	-	-	-	-
27. Taman Agung	-	-	-	-
28. Wai Lubuk	-	-	-	-
29. Hara Banjar Manis	-	-	-	-
Jumlah	-	-	-	-

Sumber : Kantor Kecamatan Kalianda

Tabel 6.5 Banyaknya Pelanggan Listrik PLN dan non PLN menurut Desa di Kecamatan Kalianda, 2014

Desa	PLN	non PLN
(1)	(2)	(3)
1. Jondong
2. Tengkujuh
3. Pauh Tanjung Iman
4. Maja
5. Bumi Agung
6. Kalianda
7. Sumur Kumbang
8. Buah Berak
9. Kesugihan
10. Pematang
11. Kecapi
12. Babulang
13. Sukaratu
14. Palembang
15. Tajimalela
16. Marga Catur
17. Suka Tani
18. Cunggu
19. Kedaton
20. Way Urang
21. Merak Belantung
22. Gunung Terang
23. Munjuk Sempurna
24. Bulok
25. Agom
26. Negeri Pandan
27. Taman Agung
28. Wai Lubuk
29. Hara Banjar Manis
Jumlah

Sumber : Kantor Kecamatan Kalianda



Transportasi, Komunikasi Pariwisata

<https://lampung.selatankab.bps.go>
<http://selatankab.bps.go.id>

Tabel 7.1 Panjang Jalan menurut Desa dan Jenis Permukaan di Kecamatan Kalianda, (km) 2014

Desa	Aspal	Batu	Tanah
(1)	(2)	(3)	(4)
1. Jondong
2. Tengkujuh
3. Pauh Tanjung Iman
4. Maja
5. Bumi Agung
6. Kalianda
7. Sumur Kumbang
8. Buah Berak
9. Kesugihan
10. Pematang
11. Kecapi
12. Babulang
13. Sukaratu
14. Palembang
15. Tajimalela
16. Marga Catur
17. Suka Tani
18. Cangu
19. Kedaton
20. Way Urang
21. Merak Belantung
22. Gunung Terang
23. Munjuk Sempurna
24. Bulok
25. Agom
26. Negeri Pandan
27. Taman Agung
28. Wai Lubuk
29. Hara Banjar Manis
Jumlah

Sumber : UPT PU Kecamatan Kalianda

Tabel 7.2 Banyaknya Sarana Telepon di Kecamatan Kalianda, 2014

Desa	Kantor Pelayanan Telepon	Warnet	Kiospon	Pemancar Telepon Genggam	Telepon Umum
(1)	(2)	(3)	(4)	(5)	(6)
1. Jondong	-	-	-	-	-
2. Tengkujuh	-	-	-	-	-
3. Pauh Tanjung Iman	-	-	-	1	-
4. Maja	-	-	-	-	-
5. Bumi Agung	-	-	-	2	-
6. Kalianda	-	2	-	3	-
7. Sumur Kumbang	-	-	-	1	-
8. Buah Berak	-	-	-	1	-
9. Kesugihan	-	-	-	-	-
10. Pematang	-	-	-	-	-
11. Kecapi	-	-	-	-	-
12. Babulang	-	-	-	-	-
13. Sukaratu	-	-	-	1	-
14. Palembang	-	1	-	1	-
15. Tajimalela	-	-	-	2	-
16. Marga Catur	-	-	-	-	-
17. Suka Tani	-	-	-	1	-
18. Cangu	-	-	-	-	-
19. Kedaton	-	1	-	2	-
20. Way Urang	1	5	-	6	-
21. Merak Belantung	-	-	-	1	-
22. Gunung Terang	-	-	-	-	-
23. Munjuk Sempurna	-	-	-	-	-
24. Bulok	-	-	-	1	-
25. Agom	-	-	-	-	-
26. Negeri Pandan	-	-	-	1	-
27. Taman Agung	-	-	-	1	-
28. Wai Lubuk	-	-	-	1	-
29. Hara Banjar Manis	-	1	-	-	-
Jumlah	1	### ####	-	### ####	-

Sumber : Kantor Kecamatan Kalianda

Tabel 7.3 Banyaknya Tempat Pariwisata di Kecamatan Kalianda, 2014

Desa	Pantai	Pemandian Air Panas	Obyek Wisata Bersejarah	Lainnya
(1)	(2)	(3)	(4)	(5)
1. Jondong	-	-	-	-
2. Tengkujuh	-	-	-	-
3. Pauh Tanjung Iman	-	-	-	-
4. Maja	1	-	-	-
5. Bumi Agung	-	-	-	-
6. Kalianda	1	-	-	-
7. Sumur Kumbang	-	-	-	-
8. Buah Berak	-	1	-	-
9. Kesugihan	-	-	-	-
10. Pematang	-	-	-	-
11. Kecapi	-	-	-	-
12. Babulang	-	-	-	-
13. Sukaratu	-	-	-	-
14. Palembang	-	-	-	-
15. Tajimalela	-	-	-	-
16. Marga Catur	-	-	-	-
17. Suka Tani	-	-	-	-
18. Cangu	-	-	-	-
19. Kedaton	-	-	-	-
20. Way Urang	1	-	-	-
21. Merak Belantung	4	-	-	-
22. Gunung Terang	-	-	-	-
23. Munjuk Sempurna	-	-	-	-
24. Bulok	-	-	-	-
25. Agom	-	-	-	-
26. Negeri Pandan	-	-	-	-
27. Taman Agung	-	-	-	-
28. Wai Lubuk	-	-	-	-
29. Hara Banjar Manis	-	-	-	-
Jumlah	7	1	-	-

Sumber : Dinas Pariwisata dan Kebudayaan Kabupaten Lampung Selatan



8 Perdagangan & Jasa

<https://lampungselatankab.bps.go.id>

Tabel 8.1 Banyaknya Fasilitas Sarana Perdagangan di Kecamatan Kalianda, 2014

Desa	Pasar Tradisional	Pasar Hewan	Toko
(1)	(2)	(3)	(4)
1. Jondong	-	-	...
2. Tengkujuh	-	-	...
3. Pauh Tanjung Iman	-	-	...
4. Maja	-	-	...
5. Bumi Agung	-	-	...
6. Kalianda	1	-	...
7. Sumur Kumbang	-	-	...
8. Buah Berak	-	-	...
9. Kesugihan	-	-	...
10. Pematang	-	-	...
11. Kecapi	-	-	...
12. Babulang	-	-	...
13. Sukaratu	-	-	...
14. Palembang	-	-	...
15. Tajimalela	-	-	...
16. Marga Catur	-	-	...
17. Suka Tani	1	-	...
18. Canggal	-	-	...
19. Kedaton	-	-	...
20. Way Urang	-	-	...
21. Merak Belantung	-	-	...
22. Gunung Terang	-	-	...
23. Munjuk Sempurna	-	-	...
24. Bulok	-	-	...
25. Agom	-	-	...
26. Negeri Pandan	-	-	...
27. Taman Agung	-	-	...
28. Wai Lubuk	-	-	...
29. Hara Banjar Manis	-	-	...
Jumlah	2	-	...

Bersambung

Lanjutan Tabel 8.1

Desa	Restoran/ Warung Makan	Warung Kelontongan	Mini Market
(1)	(5)	(6)	(7)
1. Jondong	...	-	-
2. Tengkujuh	...	-	-
3. Pauh Tanjung Iman	...	-	-
4. Maja	...	-	-
5. Bumi Agung	...	-	-
6. Kalianda	...	-	5
7. Sumur Kumbang	...	-	-
8. Buah Berak	...	-	-
9. Kesugihan	...	-	-
10. Pematang	...	-	-
11. Kecapi	...	-	-
12. Babulang	...	-	-
13. Sukaratu	...	-	-
14. Palembang	...	-	-
15. Tajimalela	...	-	-
16. Marga Catur	...	-	-
17. Suka Tani	...	-	-
18. Canggal	...	-	-
19. Kedaton	...	-	1
20. Way Urang	...	-	7
21. Merak Belantung	...	-	1
22. Gunung Terang	...	-	-
23. Munjuk Sempurna	...	-	-
24. Bulok	...	-	-
25. Agom	...	-	-
26. Negeri Pandan	...	-	-
27. Taman Agung	...	-	-
28. Wai Lubuk	...	-	1
29. Hara Banjar Manis	...	-	-
Jumlah	...	-	15

Sumber : Kantor Kecamatan Kalianda

Tabel 8.2 Banyaknya Pasar menurut Jenis Bangunan di Kecamatan Kalianda, 2014

Desa	Permanen	Semi Permanen	Sederhana	Jumlah
(1)	(2)	(3)	(4)	(5)
1. Jondong	-	-	-	-
2. Tengkujuh	-	-	-	-
3. Pauh Tanjung Iman	-	-	-	-
4. Maja	-	-	-	-
5. Bumi Agung	-	-	-	-
6. Kalianda	1	-	-	1
7. Sumur Kumbang	-	-	-	-
8. Buah Berak	-	-	-	-
9. Kesugihan	-	-	-	-
10. Pematang	-	-	-	-
11. Kecapi	-	-	-	-
12. Babulang	-	-	-	-
13. Sukaratu	-	-	-	-
14. Palembang	-	-	-	-
15. Tajimalela	-	-	-	-
16. Marga Catur	-	-	-	-
17. Suka Tani	1	-	-	1
18. Cunggu	-	-	-	-
19. Kedaton	-	-	-	-
20. Way Urang	-	-	-	-
21. Merak Belantung	-	-	-	-
22. Gunung Terang	-	-	-	-
23. Munjuk Sempurna	-	-	-	-
24. Bulok	-	-	-	-
25. Agom	-	-	-	-
26. Negeri Pandan	-	-	-	-
27. Taman Agung	-	-	-	-
28. Wai Lubuk	-	-	-	-
29. Hara Banjar Manis	-	-	-	-
Jumlah	2	-	-	2

Sumber : Kantor Kecamatan Kalianda

Tabel 8.3 Banyaknya Jasa Perusahaan dan Perorangan menurut Jenis Usaha di Kecamatan Kalianda, 2014

Desa	Fotokopi	Foto Studio	Salon Kecantikan	Rias Pengantin
(1)	(2)	(3)	(4)	(5)
1. Jondong	-	-	-	-
2. Tengkujuh	-	-	-	-
3. Pauh Tanjung Iman	-	-	-	-
4. Maja	-	-	-	-
5. Bumi Agung	-	-	-	-
6. Kalianda	-	-	-	-
7. Sumur Kumbang	-	-	-	-
8. Buah Berak	-	-	-	-
9. Kesugihan	-	-	-	-
10. Pematang	-	-	-	-
11. Kecapi	-	-	-	-
12. Babulang	-	-	-	-
13. Sukaratu	-	-	-	-
14. Palembang	-	-	-	-
15. Tajimalela	-	-	-	-
16. Marga Catur	-	-	-	-
17. Suka Tani	-	-	-	-
18. Cunggu	-	-	-	-
19. Kedaton	-	-	-	-
20. Way Urang	-	-	-	-
21. Merak Belantung	-	-	-	-
22. Gunung Terang	-	-	-	-
23. Munjuk Sempurna	-	-	-	-
24. Bulok	-	-	-	-
25. Agom	-	-	-	-
26. Negeri Pandan	-	-	-	-
27. Taman Agung	-	-	-	-
28. Wai Lubuk	-	-	-	-
29. Hara Banjar Manis	-	-	-	-
Jumlah	-	-	-	-

Sumber : Kantor Kecamatan Kalianda

Tabel 8.4 Banyaknya Jasa Persewaan Peralatan Pesta menurut Jenis Persewaan di Kecamatan Kalianda, 2014

Desa	Tarub	Peralatan Pesta	Peralatan Hiburan	Peralatan Dekorasi
(1)	(2)	(3)	(4)	(5)
1. Jondong	-	-	-	-
2. Tengkujuh	-	-	-	-
3. Pauh Tanjung Iman	-	-	-	-
4. Maja	-	-	-	-
5. Bumi Agung	-	-	-	-
6. Kalianda	-	-	-	-
7. Sumur Kumbang	-	-	-	-
8. Buah Berak	-	-	-	-
9. Kesugihan	-	-	-	-
10. Pematang	-	-	-	-
11. Kecapi	-	-	-	-
12. Babulang	-	-	-	-
13. Sukaratu	-	-	-	-
14. Palembang	-	-	-	-
15. Tajimalela	-	-	-	-
16. Marga Catur	-	-	-	-
17. Suka Tani	-	-	-	-
18. Cunggu	-	-	-	-
19. Kedaton	-	-	-	-
20. Way Urang	-	-	-	-
21. Merak Belantung	-	-	-	-
22. Gunung Terang	-	-	-	-
23. Munjuk Sempurna	-	-	-	-
24. Bulok	-	-	-	-
25. Agom	-	-	-	-
26. Negeri Pandan	-	-	-	-
27. Taman Agung	-	-	-	-
28. Wai Lubuk	-	-	-	-
29. Hara Banjar Manis	-	-	-	-
Jumlah	-	-	-	-

Sumber : Kantor Kecamatan Kalianda

Tabel 8.5 Banyaknya Jasa Reparasi dan Perbaikan di Kecamatan Kalianda, 2014

Desa	Kendaraan Tidak Bermotor	Kendaraan Bermotor	Elektronik	Pengelasan
(1)	(2)	(3)	(4)	(5)
1. Jondong	-	-	-	-
2. Tengkujuh	-	-	-	-
3. Pauh Tanjung Iman	-	-	-	-
4. Maja	-	-	-	-
5. Bumi Agung	-	-	-	-
6. Kalianda	-	-	-	-
7. Sumur Kumbang	-	-	-	-
8. Buah Berak	-	-	-	-
9. Kesugihan	-	-	-	-
10. Pematang	-	-	-	-
11. Kecapi	-	-	-	-
12. Babulang	-	-	-	-
13. Sukaratu	-	-	-	-
14. Palembang	-	-	-	-
15. Tajimalela	-	-	-	-
16. Marga Catur	-	-	-	-
17. Suka Tani	-	-	-	-
18. Cunggu	-	-	-	-
19. Kedaton	-	-	-	-
20. Way Urang	-	-	-	-
21. Merak Belantung	-	-	-	-
22. Gunung Terang	-	-	-	-
23. Munjuk Sempurna	-	-	-	-
24. Bulok	-	-	-	-
25. Agom	-	-	-	-
26. Negeri Pandan	-	-	-	-
27. Taman Agung	-	-	-	-
28. Wai Lubuk	-	-	-	-
29. Hara Banjar Manis	-	-	-	-
Jumlah	-	-	-	-

Sumber : Kantor Kecamatan Kalianda



Keuangan & Harga

<https://lampungse.latakab.bps.go.id>

Tabel 9.1 Target dan Realisasi Penerimaan Pajak Bumi dan Bangunan (PBB) menurut Desa di Kecamatan Kalianda (Rupiah), 2014

Desa	Target	Realisasi	Tunggakan	Persentase
(1)	(2)	(3)	(4)	(5)
1. Jondong	1,027,910	1,027,910	0	100.00
2. Tengkujuh	1,292,564	1,148,094	144,470	88.82
3. Pauh Tanjung Iman	1,852,509	1,065,275	787,234	57.50
4. Maja	1,413,629	1,413,629	0	100.00
5. Bumi Agung	15,503,416	10,612,255	4,891,161	68.45
6. Kalianda	41,757,210	35,173,036	6,584,174	84.23
7. Sumur Kumbang	1,321,302	1,321,302	0	100.00
8. Buah Berak	1,744,791	1,125,791	619,000	64.52
9. Kesugihan	2,678,067	1,278,067	1,400,000	47.72
10. Pematang	3,264,330	3,264,330	0	100.00
11. Kecapi	1,391,791	1,391,791	0	100.00
12. Babulang	1,317,158	1,317,158	0	100.00
13. Sukaratu	2,382,286	2,000,286	382,000	83.96
14. Palembang	1,365,527	1,365,527	0	100.00
15. Tajimalela	9,543,315	3,969,098	5,574,217	41.59
16. Marga Catur	2,523,230	1,125,080	1,398,150	44.59
17. Suka Tani	11,922,333	5,272,345	6,649,988	44.22
18. Canggal	5,396,921	2,951,381	2,445,540	54.69
19. Kedaton	34,690,720	25,197,275	9,493,445	72.63
20. Way Urang	184,222,832	125,453,876	58,768,956	68.10
21. Merak Belantung	277,785,170	259,545,975	18,239,195	93.43
22. Gunung Terang	9,663,002	9,663,002	0	100.00
23. Munjuk Sempurna	6,965,911	4,065,420	2,900,491	58.36
24. Bulok	2,687,756	2,320,215	367,541	86.33
25. Agom	10,682,891	7,548,576	3,134,315	70.66
26. Negeri Pandan	8,985,148	4,138,148	4,847,000	46.06
27. Taman Agung	23,933,747	6,908,035	17,025,712	28.86
28. Wai Lubuk	54,109,629	28,095,334	26,014,295	51.92
29. Hara Banjar Manis	3,520,069	1,250,305	2,269,764	35.52
Jumlah	724,945,164	551,008,516	173,936,648	76.01

Sumber : DISPENDA Kabupaten Kalianda

Tabel 9.2 Banyaknya Fasilitas Lembaga Keuangan di Kecamatan Kalianda, 2014

Desa	Bank	Koperasi Unit Desa	Koperasi Lainnya	Lainnya
(1)	(2)	(3)	(4)	(5)
1. Jondong	-	-	-	-
2. Tengkujuh	-	-	-	-
3. Pauh Tanjung Iman	-	-	-	-
4. Maja	-	-	-	-
5. Bumi Agung	-	-	-	-
6. Kalianda	5	-	1	-
7. Sumur Kumbang	-	-	-	-
8. Buah Berak	-	-	-	-
9. Kesugihan	-	-	-	-
10. Pematang	-	-	1	-
11. Kecapi	-	-	-	-
12. Babulang	-	-	-	-
13. Sukaratu	-	-	-	-
14. Palembang	-	-	-	-
15. Tajimalela	-	-	1	-
16. Marga Catur	6	-	-	-
17. Suka Tani	-	-	-	-
18. Cunggu	-	-	-	-
19. Kedaton	-	-	-	-
20. Way Urang	-	-	-	-
21. Merak Belantung	-	-	1	-
22. Gunung Terang	-	-	-	-
23. Munjuk Sempurna	-	-	-	-
24. Bulok	-	-	-	-
25. Agom	-	-	-	-
26. Negeri Pandan	-	-	-	-
27. Taman Agung	-	-	-	-
28. Wai Lubuk	-	-	-	-
29. Hara Banjar Manis	-	-	1	-
Jumlah	11	-	5	-

Sumber : Kantor Kecamatan Kalianda

Tabel 9.3 Harga Eceran Sembilan Bahan Pokok per Bulan di Kecamatan Kalianda (Rupiah), 2014

Bulan	Beras (Kg)	Garam (Kg)	Ikan Asin (Kg)
(1)	(2)	(3)	(4)
1. Januari	10 000	1 000	20 000
2. Februari	10 000	1 000	20 000
3. Maret	11 000	1 000	20 000
4. April	11 000	1 000	20 000
5. Mei	10 000	1 000	20 000
6. Juni	10 000	1 000	20 000
7. Juli	10 500	1 000	20 000
8. Agustus	10 500	1 000	20 000
9. September	10 000	1 000	20 000
10. Oktober	10 000	1 000	20 000
11. November	10 000	1 000	20 000
12. Desember	10 500	1 000	20 000
Rata-rata	10 292	1 000	20 000

Bersambung.....

Lanjutan Tabel 9.3

Bulan	Gula Pasir (Kg)	Minyak Goreng (Kg)	LPG (3 Kg)
(1)	(5)	(6)	(7)
1. Januari	12 500	14 500	22 000
2. Februari	12 500	12 500	19 000
3. Maret	12 500	15 000	19 000
4. April	13 500	14 500	20 000
5. Mei	13 500	14 500	21 000
6. Juni	13 500	13 500	25 000
7. Juli	14 000	14 500	23 000
8. Agustus	14 000	13 500	19 000
9. September	14 000	14 500	20 000
10. Oktober	14 500	12 500	20 000
11. November	14 500	13 500	20 000
12. Desember	14 500	14 500	20 000
Rata-rata	13 625	13 958	20 667

Bersambung.....

Lanjutan Tabel 9.3

Bulan	Sabun Cuci (Bungkus)	Citra Kasar (Meter)	Kain Batik (Meter)
(1)	(8)	(9)	(10)
1. Januari	1 000	-	-
2. Februari	1 000	-	-
3. Maret	1 000	-	-
4. April	1 000	-	-
5. Mei	1 500	-	-
6. Juni	1 500	-	-
7. Juli	1 500	-	-
8. Agustus	2 000	-	-
9. September	2 000	-	-
10. Oktober	2 000	-	-
11. November	1 500	-	-
12. Desember	1 500	-	-
Rata-rata	1 458	-	-

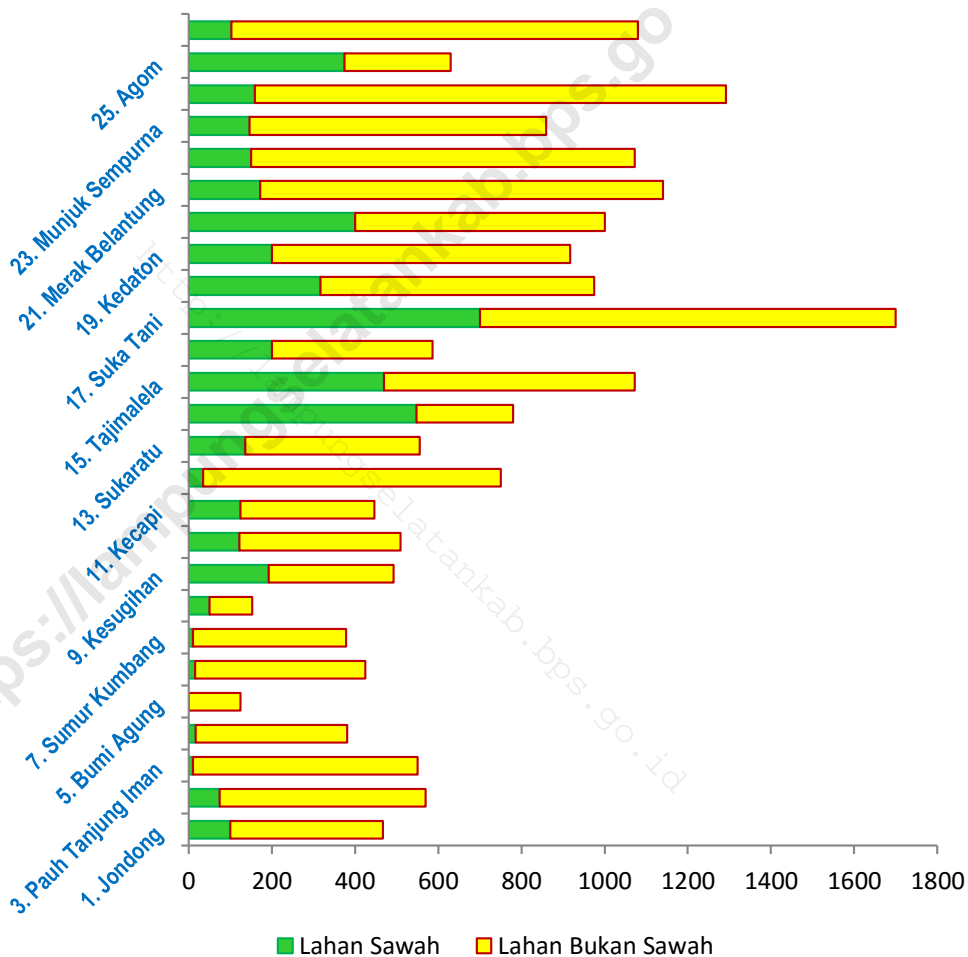
Sumber : Kantor Kecamatan Kalianda



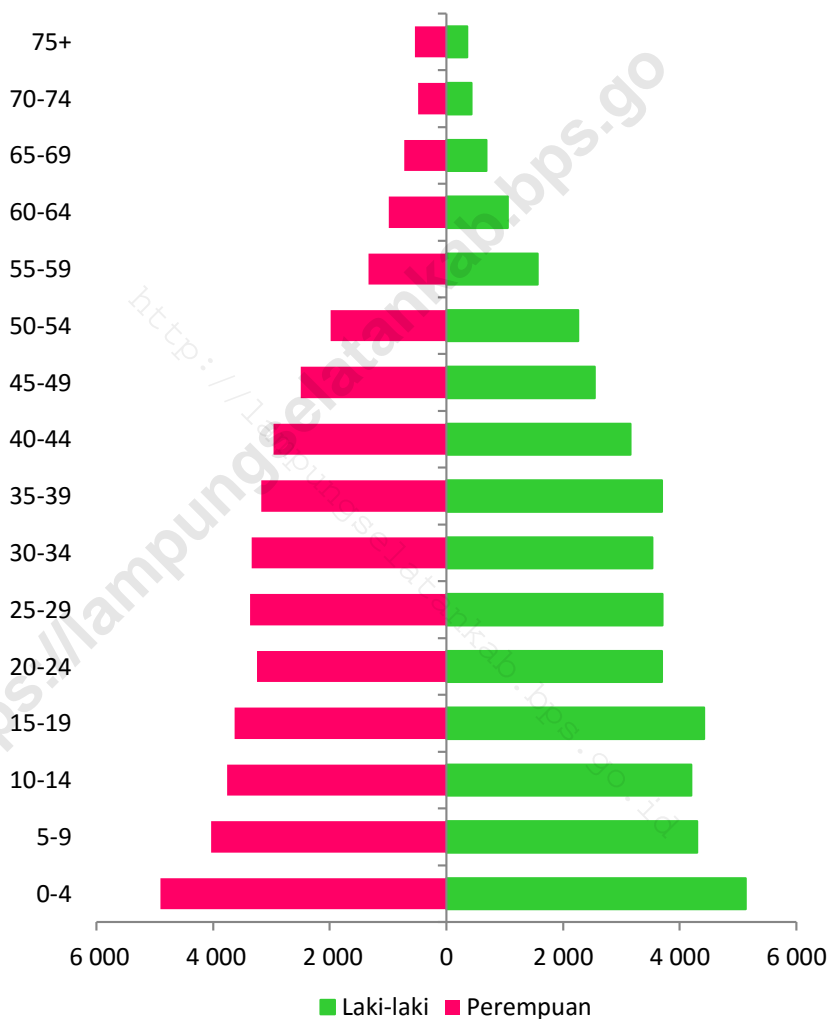
Grafik

<https://lampungselatankab.bps.go.id>

Grafik 1 Luas Wilayah menurut Jenis Lahan di Kecamatan Kalianda (Ha), 2014

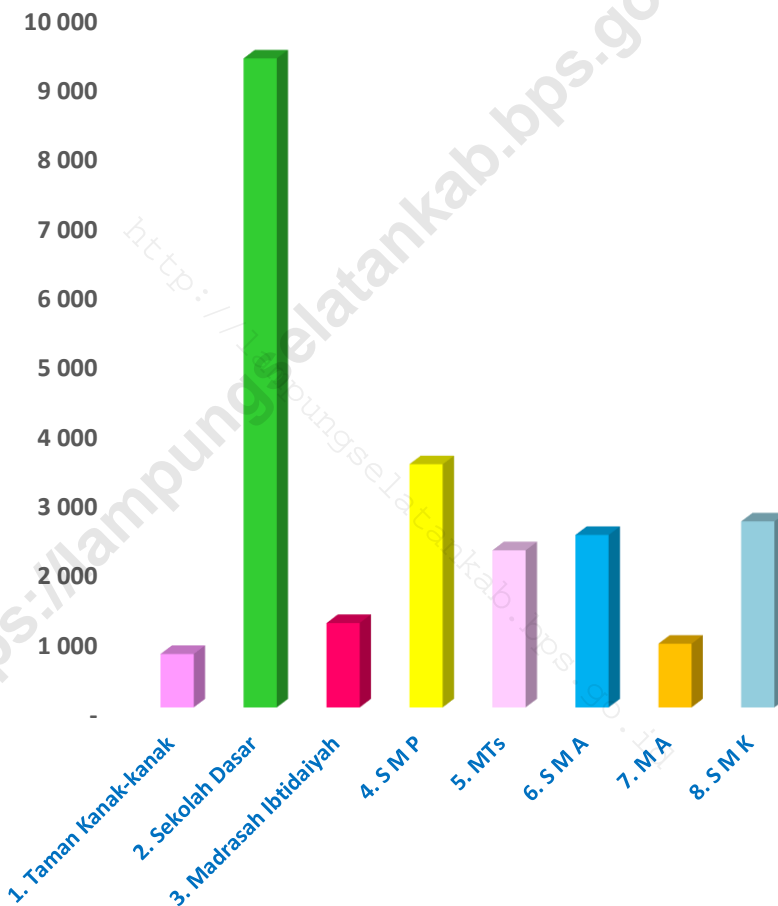


Sumber : BPS Kabupaten Lampung Selatan

Grafik 2 Piramida Penduduk Kecamatan Kalianda, 2014

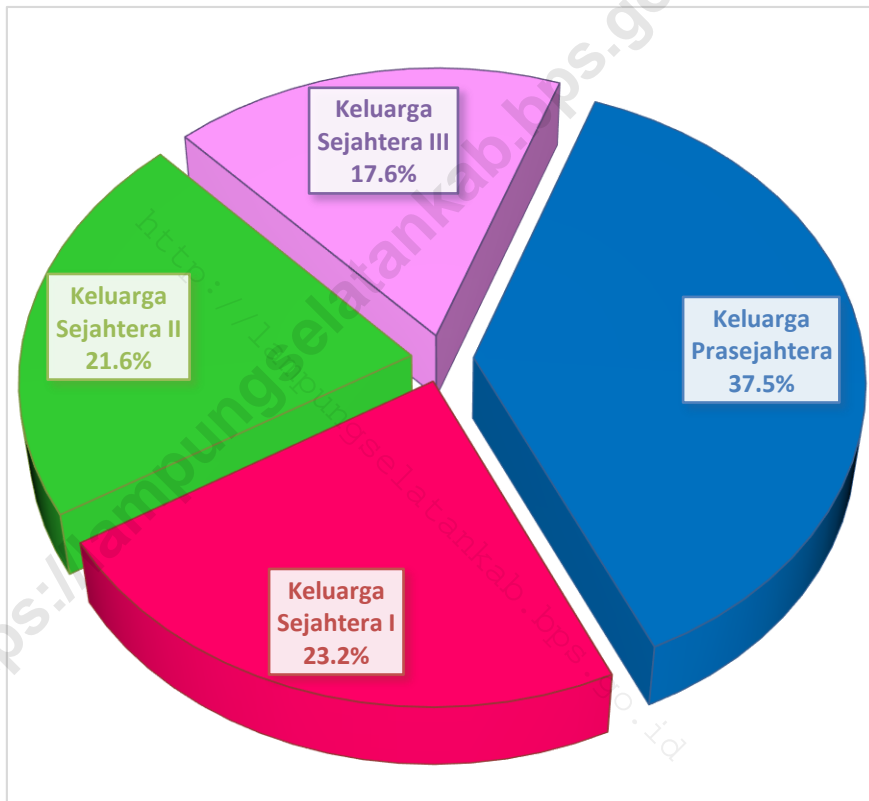
Sumber : BPS Kabupaten Lampung Selatan

Grafik 3 Banyaknya Siswa menurut Tingkatan Sekolah di Kecamatan Kalianda, 2014



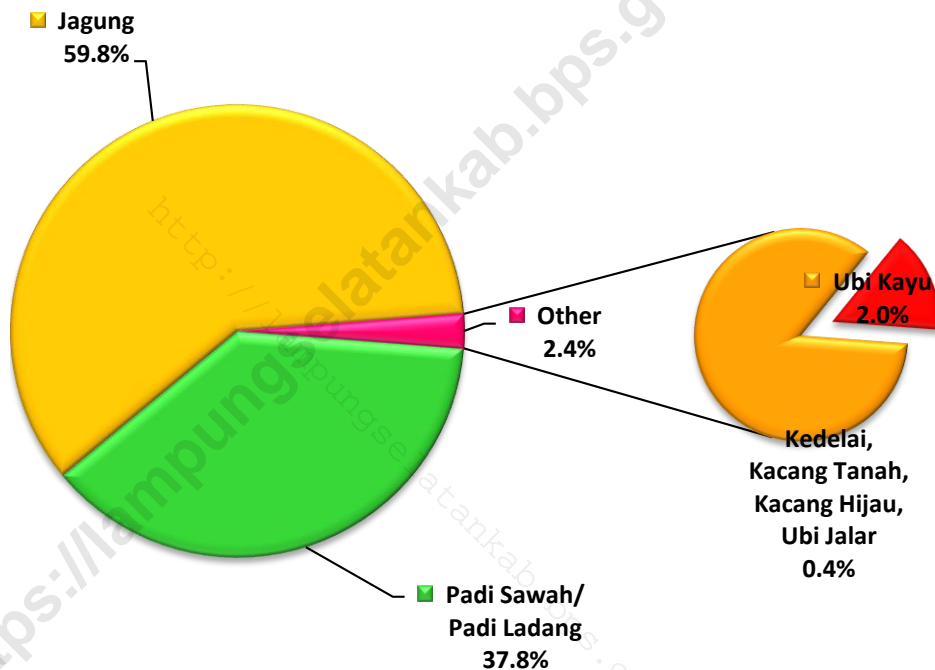
Sumber : UPT Pendidikan Kecamatan Kalianda

Grafik 4 Pentahapan Keluarga Sejahtera menurut Desa di Kecamatan Kalianda, 2014



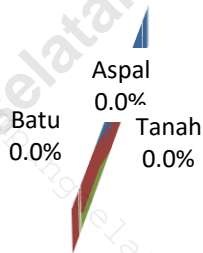
Sumber : PLKB Kecamatan Kalianda

Grafik 5 Produksi Tanaman Pangan di Kecamatan Kalianda (Ton),
2010 – 2014



Sumber : BPS Kabupaten Lampung Selatan

Grafik 6 Panjang Jalan menurut Desa dan Jenis Permukaan di Kecamatan Kalianda, 2014



Sumber : Kantor Kecamatan Kalianda

DATA

MENCERDASKAN BANGSA



Badan Pusat Statistik Kabupaten Lampung Selatan

Jl. Indra Bangsawan No. 24 Kalianda 35513

Telp./Fax. : 0727-322241 E-mail : bps1803@bps.go.id

[Http://lampungselatankab.bps.go.id](http://lampungselatankab.bps.go.id)

ISBN 978-602-6818-15-7



9 786026 818157 >