

TAHUN 2016

KECAMATAN NGAMPEL DALAM ANGKA



**BADAN PUSAT STATISTIK
KABUPATEN KENDAL**

NGAMPEL DALAM ANGKA 2016
NGAMPEL IN FIGURES 2016

ISSN : 0852 - 0235

Nomor Publikasi/ *Publication Number* : 33241601

Nomor Katalog BPS/ *Catalog Number of BPS* : 1102001.3324101

Ukuran Buku/ *Book Size* : 21 x 15 cm

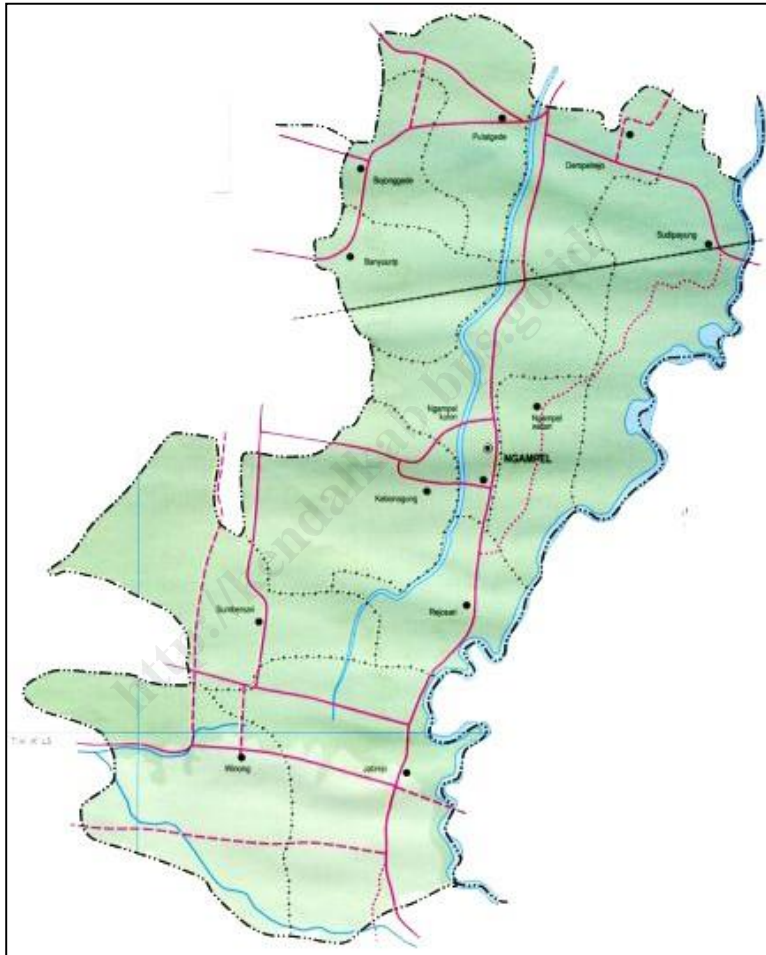
Jumlah Halaman/ *Number of Page* : 104 Halaman/ Pages

Naskah/ *Manuscript* :
Plt. Koordinator Statistik Kecamatan Ngampel
District Statistical Officer Ngampel

Diterbitkan Oleh/ *Published By* :
BPS Kabupaten Kendal

Boleh dikutip dengan menyebutkan sumbernya/
May be cited with the reference of the source

**PETA WILAYAH
KECAMATAN NGAMPEL**
Map of NGAMPEL



KATA SAMBUTAN

Assalamu'alaikum Wr.Wb..

Alhamdulillah, segala puji bagi Allah SWT akhirnya buku *KECAMATAN NGAMPEL DALAM ANGKA 2016* ini dapat terbit sesuai jadwal. Ucapan terima kasih yang tak terhingga Saya ucapkan kepada Plh. Koordinator Statistik Kecamatan Ngampel yang telah berupaya maksimal menyusun buku ini.

Buku ini merupakan sumber data dan informasi yang sangat penting dalam perencanaan pembangunan, utamanya yang berkaitan dengan kondisi sosial, ekonomi, dan berbagai hal lainnya.


Semoga buku ini dapat dijadikan sumber data dan informasi dalam pelaksanaan tugas baik di bidang pemerintahan, pembangunan, maupun kemasyarakatan di era sekarang ini.

Akhirnya, semoga buku ini benar-benar dapat dimanfaatkan oleh semua pihak, dalam rangka lebih memacu perkembangan pembangunan di Kecamatan Ngampel.

Wassalamu'alaikum Wr. Wb.

Ngampel, Juli 2016

CAMAT NGAMPEL,



HERU PURNOMO RR, SH, M.M

Pembina Tk. I

NIP. 19600530 198607 1 001

KATA PENGANTAR

Publikasi Kecamatan Ngampel Dalam Angka 2016 merupakan publikasi yang diterbitkan oleh Badan Pusat Statistik Kabupaten Kendal. Publikasi ini berisi berbagai data dan informasi terpilih seputar Kecamatan Ngampel, yang dianalisis secara sederhana untuk membantu pengguna data memahami perkembangan pembangunan serta potensi yang ada di Kecamatan Ngampel.

Publikasi Kecamatan Ngampel Dalam Angka 2016 berisi tentang berbagai hal untuk melengkapi publikasi statistik yang sudah terbit secara rutin setiap tahun. Berbeda dengan publikasi-publikasi yang sudah ada, publikasi ini lebih menekankan pada analisis (sederhana).

Semoga publikasi ini bermanfaat bagi para pengguna data sekaligus dapat memperkaya akan kebutuhan data statistik di Kecamatan Ngampel.

Akhirnya, Saya ucapkan terima kasih yang sebesar-besarnya kepada semua pihak yang telah membantu dalam penerbitan publikasi ini. Saran yang konstruktif sangat kami harapkan demi perbaikan publikasi di masa yang akan datang.

Ngampel, Juli 2016

Plh. Koordinator Statistik Kecamatan
Ngampel



ANDI M MASKUN, S.ST

NIP. 19750606 199803 1 003

DAFTAR ISI

	Halaman
Bab I Geografis	1
Bab II Pemerintahan	16
Bab III Kependudukan	27
Bab IV Sosial	46
Bab V Pertanian	78
Bab VI Perhubungan	94
Bab VII Keuangan	98

DAFTAR TABEL

	Halaman
BAB I. GEOGRAFIS	
Tabel 1.1.	Letak Geografis Wilayah Kecamatan Ngampel 3
Tabel 1.2.	Luas Wilayah Menurut Desa Tahun 2015 4
Tabel 1.3.	Jarak Kantor Desa ke Ibu Kota Kecamatan Ngampel Tahun 2015 5
Tabel 1.4.	Luas Wilayah Kecamatan Ngampel Menurut Jenis Penggunaan Tahun 2015 6
Tabel 1.5.	Luas Lahan Sawah Menurut Desa dan Jenis Pengairannya (Hektar) Tahun 2015 7
Tabel 1.6.	Luas Lahan Bukan Sawah Menurut Desa dan Jenisnya (Hektar) Tahun 2015 9
Tabel 1.7.	Luas Lahan Bukan Pertanian Menurut Desa dan Jenisnya (Hektar) Tahun 2015 12
Tabel 1.8.	Banyaknya Hari Hujan Menurut Bulan Tahun 2013 - 2015 13
Tabel 1.9.	Banyaknya Curah Hujan Menurut Bulan Tahun 2013 - 2015 14
BAB II. PEMERINTAHAN	
Tabel 2.1.	Banyaknya Dusun/Dukuh, Rukun Warga (RW), dan Rukun Tetangga (RT) Menurut Desa Tahun 2015 18
Tabel 2.2.	Banyaknya Balai Desa dan Kantor Desa Tahun 2015 19
Tabel 2.3.	Banyaknya Perangkat Desa Menurut Desa Tahun 2015 20
Tabel 2.4.	Banyaknya Surat Pemberitahuan Pajak Terdaftar (SPT) Menurut Desa Tahun 2013 - 2015 24
Tabel 2.5.	Pemasukan Pajak Bumi dan Bangunan (PBB) Menurut Desa Tahun 2013 - 2015 25
BAB III. KEPENDUDUKAN	
Tabel 3.1.	Jumlah Penduduk Menurut Jenis Kelamin Tahun 2005- 29

	Halaman
	2015
Tabel 3.2.	Jumlah Penduduk Menurut Jenis Kelamin dan Sex Rasio Dirinci Per Desa Tahun 2015 30
Tabel 3.3.	Jumlah Penduduk, Rumah Tangga, dan Rata - rata Anggota Rumah Tangga Menurut Desa Tahun 2015 31
Tabel 3.4.	Luas Wilayah, Jumlah Penduduk, dan Kepadatan Penduduk Menurut Desa Tahun 2015 32
Tabel 3.5.	Laju Pertumbuhan Penduduk Menurut Desa Tahun 2014 - 2015 33
Tabel 3.6.	Jumlah Penduduk Menurut Kelompok Umur dan Jenis Kelamin Tahun 2013 34
Tabel 3.7.	Jumlah Penduduk Menurut Kelompok Umur dan Jenis Kelamin Tahun 2014 35
Tabel 3.8.	Jumlah Penduduk Menurut Kelompok Umur dan Jenis Kelamin Tahun 2015 36
Tabel 3.9.	Banyaknya Akseptor KB Aktif Menurut Desa dan Jenis Kontrasepsi Tahun 2015 37
Tabel 3.10.	Banyaknya Pemeluk Agama Menurut Desa Tahun 2015 40
Tabel 3.11.	Banyaknya Tempat Ibadah Menurut Desa Tahun 2015 42
Tabel 3.12.	Banyaknya Calon Jamaah Haji Menurut Desa Tahun 2013 - 2015 43
Tabel 3.13.	Banyaknya Nikah, Talak, Cerai, dan Rujuk Menurut Desa Tahun 2015 44
BAB IV. SOSIAL	
Tabel 4.1.	Rasio Murid – Sekolah dan Rasio Murid - Guru Taman Kanak-Kanak (TK) Menurut Desa Tahun 2015 48
Tabel 4.2.	Rasio Murid – Sekolah dan Rasio Murid - Guru Sekolah Dasar Negeri (SDN) Menurut Desa Tahun 2015 49
Tabel 4.3.	Rasio Murid – Sekolah dan Rasio Murid - Guru Sekolah Dasar (SD) Swasta Menurut Desa Tahun 2015 50
Tabel 4.4.	Rasio Murid – Sekolah dan Rasio Murid - Guru Madrasah Ibtidaiyah (MI) Menurut Desa Tahun 2015 51

	Halaman	
Tabel 4.5.	Rasio Murid – Sekolah dan Rasio Murid - Guru Sekolah Menengah Pertama Negeri Menurut Desa Tahun 2015	52
Tabel 4.6.	Rasio Murid – Sekolah dan Rasio Murid - Guru Sekolah Menengah Pertama Swasta Menurut Desa Tahun 2015	53
Tabel 4.7.	Rasio Murid – Sekolah dan Rasio Murid - Guru Madrasah Tsanawiyah (MTS) Menurut Desa Tahun 2015	54
Tabel 4.8.	Rasio Murid – Sekolah dan Rasio Murid - Guru Sekolah Menengah Atas Negeri(SMAN) Menurut Desa Tahun 2015	55
Tabel 4.9.	Rasio Murid – Sekolah dan Rasio Murid - Guru Sekolah Menengah Atas (SMA) Swasta Menurut Desa Tahun 2015	56
Tabel 4.10.	Rasio Murid – Sekolah dan Rasio Murid - Guru Sekolah Menengah Kejuruan Negeri (SMKN) Menurut Desa Tahun 2015	57
Tabel 4.11.	Rasio Murid – Sekolah dan Rasio Murid - Guru Sekolah Menengah Kejuruan (SMK) Swasta Menurut Desa Tahun 2015	58
Tabel 4.12.	Rasio Murid – Sekolah dan Rasio Murid - Guru Madrasah Aliyah (MA) Menurut Desa Tahun 2015	59
Tabel 4.13.	Banyaknya Tenaga Kesehatan Menurut Desa Tahun 2015	60
Tabel 4.14.	Banyaknya Fasilitas Kesehatan Menurut Desa Tahun 2015	61
Tabel 4.15.	Banyaknya Sarana Air Bersih Menurut Desa Tahun 2015	64
Tabel 4.16.	Banyaknya Keluarga Menurut Desa dan Jenis Tahapan Tahun 2015	65
Tabel 4.17.	Banyaknya Penderita Cacat Menurut Desa dan Jenis Cacat Tahun 2015	66
Tabel 4.18.	Banyaknya Penyandang Sosial Menurut Desa dan Jenis Penyandang Sosial Tahun 2015	68

	Halaman	
Tabel 4.19.	Banyaknya Lapangan Olahraga Menurut Desa Tahun 2015	70
Tabel 4.20.	Jumlah Bantuan Program Keluarga Harapan (PKH) Tahap I Menurut Desa Tahun 2015	71
Tabel 4.21.	Jumlah Bantuan Program Keluarga Harapan (PKH) Tahap II Menurut Desa Tahun 2015	72
Tabel 4.22.	Jumlah Bantuan Program Keluarga Harapan (PKH) Tahap III Menurut Desa Tahun 2015	73
Tabel 4.23.	Jumlah Bantuan Program Keluarga Harapan (PKH) Tahap IV Menurut Desa Tahun 2015	74
Tabel 4.24.	Banyaknya Rumah Tangga Sasaran Hasil Pendataan	75
Tabel 4.25.	Jumlah Penerima Program Raskin Tahun 2014 - 2016	76
 BAB V. PERTANIAN		
Tabel 5.1.	Luas Panen dan Produksi Padi Sawah dan Padi Ladang Menurut Desa Tahun 2015	80
Tabel 5.2.	Luas Panen dan Produksi Tanaman Padi dan Palawija Menurut Desa Tahun 2015	81
Tabel 5.3.	Luas Panen dan Produksi Tanaman Hortikultura Semu-sim Menurut Komoditas Tahun 2015	85
Tabel 5.4.	Produksi Tanaman Hortikultura Tahunan Menurut Komoditas Tahun 2015	86
Tabel 5.5.	Luas Areal dan Produksi Tanaman Perkebunan Menurut Komoditas Tahun 2015	87
Tabel 5.6.	Produksi dan Nilai Produksi Perikanan Menurut Komoditas Tahun 2015	88
Tabel 5.7.	Banyaknya Unggas Menurut Desa Tahun 2015	89
Tabel 5.8.	Banyaknya Ternak Menurut Desa dan Jenis Ternak Tahun 2015	91
 BAB VI. PERHUBUNGAN		
Tabel 6.1.	Jenis Permukaan, Kondisi dan Kelas Jalan Tahun 2013 - 2015	96

BAB VII. KEUANGAN

Tabel 7.1.	Banyaknya Bank Menurut Desa Tahun 2015	100
Tabel 7.2.	Banyaknya Lembaga Keuangan Bukan Bank Menurut Desa Tahun 2015	101
Tabel 7.3.	Banyaknya Pasar Menurut Desa Tahun 2015	102
Tabel 7.4.	Jumlah Dana Desa Yang Bersumber Dari APBN Dirinci Per Desa Tahun Anggaran 2015	103

<http://kendalkab.bps.go.id/>

DAFTAR GRAFIK

		Halaman
Grafik 1.	Perbandingan Luas Wilayah Kecamatan Ngampel Menurut Jenis Penggunaan Tahun 2015	15
Grafik 2.	Banyaknya Perangkat Desa Tahun 2015	26
Grafik 3.	Penduduk Kecamatan Ngampel Menurut Kelompok Umur dan Jenis Kelamin Tahun 2015	45
Grafik 4.	Perbandingan Jumlah Murid di Kecamatan Ngampel Tahun 2015	77
Grafik 5.	Jumlah Ternak Menurut Jenisnya Tahun 2015	45
Grafik 6.	Panjang Jalan Menurut Jenis Permukaan Tahun 2015	97
Grafik 7.	Jumlah Dana Desa Menurut Desa Tahun 2015 (Ribu Rupiah)	104



1

GEOGRAFI DAN IKLIM

BAB I. GEOGRAFIS

Kecamatan Ngampel merupakan satu dari 20 kecamatan di Kabupaten Kendal Propinsi Jawa Tengah, dengan wilayah sebelah utara berbatasan dengan Kecamatan Patebon dan Kecamatan Kota Kendal, sebelah selatan berbatasan dengan Kecamatan Singorojo, sebelah barat berbatasan dengan Kecamatan Pegandon dan sebelah timur berbatasan dengan Kecamatan Brangsong dan Kecamatan Kaliwungu Selatan. dengan ketinggian tanah sekitar 6 m di atas permukaan laut.

Luas wilayah Kecamatan Ngampell mencapai 33,88 km², yang sebagian besar digunakan sebagai lahan pertanian (tanah sawah, tanah tegalan dan hutan) yaitu mencapai 51,323% dan sisanya 48,68% digunakan untuk pekarangan (lahan untuk bangunan dan halaman sekitar) dan lain-lain.

Rata-rata curah hujan di wilayah Kecamatan Ngampel tahun 2015 sekitar 114 mm dengan rata-rata hari hujan adalah 6 hari.

Tabel 1.1. Letak Geografis Wilayah Kecamatan Ngampel

Letak dan Luas	Uraian
(1)	(2)
1. Letak	LS BT
2. Luas	33,88 Km ²
3. Letak Di Atas Permukaan Laut	± 6 meter dpl
4. Batas Wilayah	
Sebelah Utara	: Kec. Patebon dan Kec. Kota Kendal
Sebelah Selatan	: Kec. Singorojo
Sebelah Timur	: Kec. Brangsong dan Kec. Kaliwungu Selatan
Sebelah Barat	: Kecamatan Pegandon

Sumber data: Kantor Kecamatan Ngampel

Tabel 1.2. Luas Wilayah Menurut Desa Tahun 2015

Desa/Kelurahan	Luas Wilayah (Km²)	Persentase (%)
(1)	(2)	(3)
01. Winong	4,93	14,55
02. Jatirejo	12,86	37,96
03. Rejosari	1,89	5,58
04. Sumpalsari	2,44	7,20
05. Kebonagung	1,61	4,75
06. Ngampel Kulon	1,43	4,22
07. Ngampel Wetan	0,96	2,83
08. Sudipayung	2,17	6,40
09. Dempelrejo	1,54	4,55
10. Banyuurip	1,70	5,02
11. Bojonggede	0,85	2,51
12. Putatgede	1,50	4,43
Jumlah	33,88	100,00

Sumber data: Kantor Kecamatan Ngampel

Tabel 1.3. Jarak Kantor Desa ke Ibu Kota Kecamatan Ngampel Tahun 2015

Desa/Kelurahan	Jarak (Km)
(1)	(2)
01. Winong	5,00
02. Jatirejo	4,00
03. Rejosari	2,20
04. Sumbersari	5,00
05. Kebonagung	1,80
06. Ngampel Kulon	1,00
07. Ngampel Wetan	0,50
08. Sudipayung	2,30
09. Dempelrejo	1,80
10. Banyuurip	5,10
11. Bojonggede	4,10
12. Putatgede	2,90
Kecamatan Ngampel	-

Sumber data: Kantor Kecamatan Ngampel

Tabel 1.4. Luas Wilayah Kecamatan Ngampel Menurut Jenis Penggunaan Tahun 2015

Jenis Penggunaan	Luas (Km²)	Persentase (%)
(1)	(2)	(3)
1. Lahan Sawah	12,76	37,68
2. Lahan Bukan Sawah	4,69	13,84
3. Lahan Bukan Pertanian	16,43	48,48
Jumlah	33,88	100,00

Sumber data: Statistik Kecamatan Ngampel

Tabel 1.5. Luas Lahan Sawah Menurut Desa dan Jenis Pengairannya (Hektar) Tahun 2015

Desa/Kelurahan	Lahan Sawah Irigasi			
	Irigasi Teknis	Irigasi Setengah Teknis	Irigasi Sederhana	
(1)	(2)	(3)	(4)	
01. Winong	131,46	0,00	0,00	
02. Jatirejo	82,19	0,00	5,24	
03. Rejosari	83,40	0,00	0,00	
04. Sumbersari	187,72	0,00	0,00	
05. Kebonagung	119,69	0,00	0,00	
06. Ngampel Kulon	63,00	0,00	32,28	
07. Ngampel Wetan	74,20	0,00	0,00	
08. Sudipayung	121,65	23,00	0,00	
09. Dempelrejo	40,00	59,40	0,00	
10. Banyuurip	60,00	0,00	42,00	
11. Bojonggede	55,82	0,00	0,00	
12. Putatgede	85,90	0,00	0,00	
Jumlah	2015	1.105,03	82,40	79,52
	2014	1.105,03	82,40	79,52
	2013	1.105,03	82,40	79,52

Sumber data: Statistik Kecamatan Ngampel

Tabel 1.5. Lanjutan

(Ha)

Desa/Kelurahan	Lahan Sawah Irigasi		Lahan Sawah Non Irigasi	
		Irigasi Desa		Tadah Hujan/ Pasang Surut
(1)		(5)		(6)
01. Winong		0,00		9,54
02. Jatirejo		0,00		0,00
03. Rejosari		0,00		0,00
04. Sumpersari		0,00		0,00
05. Kebonagung		0,00		0,00
06. Ngampel Kulon		0,00		0,00
07. Ngampel Wetan		0,00		0,00
08. Sudipayung		0,00		0,00
09. Dempelrejo		0,00		0,00
10. Banyuurip		0,00		0,00
11. Bojonggede		0,00		0,00
12. Putatgede		0,00		0,00
Jumlah	2015	0,00		9,54
	2014	0,00		9,54
	2013	0,00		9,54

Sumber data: Statistik Kecamatan Ngampel

Tabel 1.6. Luas Lahan Bukan Sawah Menurut Desa dan Jenisnya (Hektar) Tahun 2015

Desa/Kelurahan	Lahan Bukan Sawah			
	Tegal/Kebun	Ladang/Huma	Perkebunan	
(1)	(2)	(3)	(4)	
01. Winong	301,12	0,00	0,00	
02. Jatirejo	114,08	0,00	0,00	
03. Rejosari	1,21	0,00	0,00	
04. Sumpersari	0,23	0,00	0,00	
05. Kebonagung	0,00	0,00	0,00	
06. Ngampel Kulon	0,00	0,00	0,00	
07. Ngampel Wetan	3,41	0,00	0,00	
08. Sudipayung	4,55	0,00	0,00	
09. Dempelrejo	14,40	0,00	0,00	
10. Banyuurip	29,85	0,00	0,00	
11. Bojonggede	0,00	0,00	0,00	
12. Putatgede	0,00	0,00	0,00	
Jumlah	2015	468,85	0,00	0,00
	2014	468,85	0,00	0,00
	2013	468,85	0,00	0,00

Sumber data: Statistik Kecamatan Ngampel

Tabel 1.6. Lanjutan

(Ha)

Desa/Kelurahan	Lahan Bukan Sawah			
	Hutan Rakyat	Tambak	Kolam/Tebat/ Empang	
(1)	(5)	(6)	(7)	
01. Winong	0,00	0,00	0,00	
02. Jatirejo	0,00	0,00	0,00	
03. Rejosari	0,00	0,00	0,00	
04. Sumbersari	0,00	0,00	0,00	
05. Kebonagung	0,00	0,00	0,00	
06. Ngampel Kulon	0,00	0,00	0,00	
07. Ngampel Wetan	0,00	0,00	0,00	
08. Sudipayung	0,00	0,00	0,00	
09. Dempelrejo	0,00	0,00	0,00	
10. Banyuurip	0,00	0,00	0,00	
11. Bojonggede	0,00	0,00	0,00	
12. Putatgede	0,00	0,00	0,00	
Jumlah	2015	0,00	0,00	0,00
	2014	0,00	0,00	0,00
	2013	0,00	0,00	0,00

Sumber data: Statistik Kecamatan Ngampel

Tabel 1.6. Lanjutan

(Ha)

Desa/Kelurahan	Lahan Bukan Sawah			
	Padang Pengembalaan	Sementara Tidak Diusahakan	Lainnya	
(1)	(8)	(9)	(10)	
01. Winong	0,00	0,00	0,00	
02. Jatirejo	0,00	0,00	0,00	
03. Rejosari	0,00	0,00	0,00	
04. Sumbersari	0,00	0,00	0,00	
05. Kebonagung	0,00	0,00	0,00	
06. Ngampel Kulon	0,00	0,00	0,00	
07. Ngampel Wetan	0,00	0,00	0,00	
08. Sudipayung	0,00	0,00	0,00	
09. Dempelrejo	0,00	0,00	0,00	
10. Banyuurip	0,00	0,00	0,00	
11. Bojonggede	0,00	0,00	0,00	
12. Putatgede	0,00	0,00	0,00	
Jumlah	2015	0,00	0,00	0,00
	2014	0,00	0,00	0,00
	2013	0,00	0,00	0,00

Sumber data: Statistik Kecamatan Ngampel

Tabel 1.7. Luas Lahan Bukan Pertanian Menurut Desa dan Jenisnya (Hektar) Tahun 2015

Desa/Kelurahan	Lahan Bukan Pertanian				
	Rumah, Bangunan	Hutan Negara	Rawa-Rawa	Lainnya	
(1)	(2)	(3)	(4)	(5)	
01. Winong	43,68	0,00	0,00	7,20	
02. Jatirejo	32,89	986,52	0,00	65,08	
03. Rejosari	34,82	0,00	0,00	69,57	
04. Sumpasari	49,82	0,00	0,00	6,23	
05. Kebonagung	34,94	0,00	0,00	6,37	
06. Ngampel Kulon	43,22	0,00	0,00	4,50	
07. Ngampel Wetan	15,54	0,00	0,00	2,85	
08. Sudipayung	44,07	0,00	0,00	23,73	
09. Dempelrejo	32,54	0,00	0,00	7,66	
10. Banyuurip	35,22	0,00	0,00	2,93	
11. Bojonggede	24,88	0,00	0,00	4,30	
12. Putatgede	36,82	0,00	0,00	27,28	
Jumlah	2015	428,44	986,52	0,00	227,70
	2014	428,44	986,52	0,00	0,00
	2013	428,44	986,52	0,00	0,00

Sumber data: Statistik Kecamatan Ngampel

Tabel 1.8. Banyaknya Hari Hujan Menurut Bulan Tahun 2013 - 2015

(Hari)

Bulan	2013	2014	2015
(1)	(2)	(3)	(4)
01. Januari	18	24	15
02. Pebruari	8	16	9
03. Maret	7	11	13
04. April	11	8	8
05. Mei	7	9	3
06. Juni	7	5	2
07. Juli	7	8	1
08. Agustus	3	2	1
09. September	0	0	0
10. Oktober	7	2	0
11. November	8	8	11
12. Desember	16	12	14
Kecamatan Ngampel	8	9	6

Sumber data: Pengairan Ranting Kecamatan Ngampel

Tabel 1.9. Banyaknya Curah Hujan Menurut Bulan Tahun 2013 - 2015

(mm)

Bulan	2013	2014	2015
(1)	(2)	(3)	(4)
01. Januari	584	837	340
02. Pebruari	246	365	231
03. Maret	112	168	132
04. April	153	69	221
05. Mei	109	95	81
06. Juni	187	83	48
07. Juli	100	97	6
08. Agustus	83	33	4
09. September	0	0	0
10. Oktober	70	25	0
11. November	128	166	96
12. Desember	337	199	207
Kecamatan Ngampel	176	178	114

Sumber data: Pengairan Ranting Kecamatan Ngampel

Grafik 1. Perbandingan Luas Wilayah Kecamatan Ngampel Menurut Jenis Penggunaan Tahun 2015



<http://kendalkab.bps.go.id/>

2

PEMERINTAHAN

BAB II. PEMERINTAHAN

Kecamatan Ngampel terdiri dari 12 Desa, dengan jumlah Rukun Warga sebanyak 55 RW dan jumlah Rukun Tetangga sebanyak 221 RT. Jumlah RW terbanyak berada di Desa Putatgede sebanyak 7 RW sedangkan jumlah RT terbanyak juga berada di Desa Sumpersari sejumlah 30 RT.

Pajak Bumi dan Bangunan (PBB) Kecamatan Ngampel pada tahun 2015 sebanyak 19,702 SPT, mengalami sedikit Penurunan yaitu sebesar 0,01 persen jika dibandingkan tahun 2014 yang berjumlah 19,926 SPT. Tetapi pada kenyataannya tidak semua wajib pajak melunasi SPT tepat pada waktu yang telah ditetapkan oleh pemerintah.

Tabel 2.1. Banyaknya Dusun/Dukuh, Rukun Warga (RW), dan Rukun Tetangga (RT) Menurut Desa Tahun 2015

Desa/Kelurahan		Dusun/ Dukuh	Rukun Warga (RW)	Rukun Tetangga (RT)
(1)		(2)	(3)	(4)
01. Winong		5	5	22
02. Jatirejo		4	5	20
03. Rejosari		3	3	9
04. Sumbersari		6	6	30
05. Kebonagung		4	4	14
06. Ngampel Kulon		4	5	28
07. Ngampel Wetan		3	3	14
08. Sudipayung		2	5	23
09. Dempelrejo		3	3	18
10. Banyuurip		4	4	16
11. Bojonggede		2	5	12
12. Putatgede		4	7	15
Jumlah	2015	44	55	221
	2014	44	55	221
	2013	44	55	221

Sumber data: Monografi Desa

Tabel 2.2. Banyaknya Balai Desa dan Kantor Desa Tahun 2015

Desa/Kelurahan		Balai Desa	Kantor Desa
(1)		(2)	(3)
01.	Winong	1	1
02.	Jatirejo	1	1
03.	Rejosari	1	1
04.	Sumbersari	1	1
05.	Kebonagung	1	1
06.	Ngampel Kulon	1	1
07.	Ngampel Wetan	1	1
08.	Sudipayung	1	1
09.	Dempelrejo	1	1
10.	Banyuurip	1	1
11.	Bojonggede	1	1
12.	Putatgede	1	1
Jumlah			
	2015	12	12
	2014	12	12
	2013	12	12

Sumber data: Monografi Desa

Tabel 2.3. Banyaknya Perangkat Desa Menurut Desa Tahun 2015

Desa/Kelurahan	Kepala Desa	Sekretaris Desa	Kaur Umum	
(1)	(2)	(3)	(4)	
01. Winong	1	1	1	
02. Jatirejo	0	1	1	
03. Rejosari	1	1	1	
04. Sumbersari	1	0	1	
05. Kebonagung	1	1	1	
06. Ngampel Kulon	1	1	1	
07. Ngampel Wetan	1	1	1	
08. Sudipayung	1	1	1	
09. Dempelrejo	1	1	1	
10. Banyuurip	1	1	1	
11. Bojonggede	1	1	1	
12. Putatgede	1	1	1	
Jumlah	2015	11	11	12
	2014	11	12	10
	2013	11	12	11

Sumber data: Kantor Kecamatan Ngampel

Tabel 2.3. Lanjutan

Desa/Kelurahan		Kaur Keuangan	Kaur Pemerin- tahan (Bekel)	Modin
(1)		(5)	(6)	(7)
01. Winong		1	1	1
02. Jatirejo		1	1	1
03. Rejosari		1	0	1
04. Sumbersari		1	1	1
05. Kebonagung		1	0	1
06. Ngampel Kulon		1	1	1
07. Ngampel Wetan		1	1	1
08. Sudipayung		1	1	2
09. Dempelrejo		1	1	1
10. Banyuurip		1	1	2
11. Bojonggede		1	1	1
12. Putatgede		1	0	1
Jumlah	2015	12	9	14
	2014	12	4	13
	2013	12	4	13

Sumber data: Kantor Kecamatan Ngampel

Tabel 2.3. Lanjutan

Desa/Kelurahan	Bayan Tani	Ulu-Ulu	Jagabaya (Kepetengan)	
(1)	(8)	(9)	(10)	
01. Winong	0	0	0	
02. Jatirejo	0	1	1	
03. Rejosari	1	0	0	
04. Sumbersari	1	1	1	
05. Kebonagung	0	0	1	
06. Ngampel Kulon	0	1	0	
07. Ngampel Wetan	0	0	0	
08. Sudipayung	0	1	0	
09. Dempelrejo	0	0	0	
10. Banyuurip	1	0	0	
11. Bojonggede	0	0	0	
12. Putatgede	1	0	0	
Jumlah	2015	4	4	3
	2014	9	6	3
	2013	9	6	3

Sumber data: Kantor Kecamatan Ngampel

Tabel 2.3. Lanjutan

Desa/Kelurahan	Kepala Dusun (Kamituwo)	Kebayan	Jumlah	
(1)	(11)	(12)	(13)	
01. Winong	5	1	12	
02. Jatirejo	4	1	12	
03. Rejosari	3	0	9	
04. Sumbersari	6	1	15	
05. Kebonagung	3	0	9	
06. Ngampel Kulon	4	0	11	
07. Ngampel Wetan	3	0	9	
08. Sudipayung	2	1	11	
09. Dempelrejo	3	1	10	
10. Banyuurip	4	0	12	
11. Bojonggede	2	1	9	
12. Putatgede	3	0	9	
Jumlah	2015	42	6	128
	2014	43	1	124
	2013	43	1	125

Sumber data: Kantor Kecamatan Ngampel

Tabel 2.4. Banyaknya Surat Pemberitahuan Pajak Terdaftar (SPT) Menurut Desa Tahun 2013 - 2015

Desa/Kelurahan	2013	2014	2015
(1)	(2)	(3)	(4)
01. Winong	2.920	2.948	2.903
02. Jatirejo	2.110	2.126	2.081
03. Rejosari	1.101	1.101	1.064
04. Sumpersari	2.465	2.465	2.455
05. Kebonagung	1.778	1.778	1.764
06. Ngampel Kulon	1.683	1.683	1.671
07. Ngampel Wetan	843	843	835
08. Sudipayung	1.953	1.953	1.935
09. Dempelrejo	1.357	1.360	1.362
10. Banyuurip	1.395	1.395	1.388
11. Bojonggede	882	884	870
12. Putatgede	1.390	1.390	1.374
Jumlah	19.877	19.926	19.702


Sumber data: Kantor Kecamatan Ngampel

Tabel 2.5. Pemasukan Pajak Bumi dan Bangunan (PBB) Menurut Desa Tahun 2015

Desa/Kelurahan		Target (Rp. 000,-)	Pemasukan PBB (Rp. 000,-)	Persentase PBB (%)
(1)		(2)	(3)	(4)
01.	Winong	42.764	30.908	72,28
02.	Jatirejo	41.842	41.842	100,00
03.	Rejosari	23.621	20.661	87,47
04.	Sumpasari	57.390	53.398	93,04
05.	Kebonagung	33.157	33.157	100,00
06.	Ngampel Kulon	32.399	32.399	100,00
07.	Ngampel Wetan	18.226	18.226	100,00
08.	Sudipayung	47.078	43.252	91,87
09.	Dempelrejo	35.953	35.953	100,00
10.	Banyuurip	27.305	27.305	100,00
11.	Bojonggede	21.034	21.034	100,00
12.	Putatgede	34.867	34.867	100,00
Jumlah	2015	415.637	393.002	94,55
	2014	426.079	388.898	91,27
	2013	450.373	403.168	89,52

Sumber data: Kantor Kecamatan Ngampel

Grafik 2. Banyaknya Perangkat Desa Tahun 2015



<http://kendalkab.bps.go.id/>

3

KEPENDUDUKAN

BAB III. KEPENDUDUKAN

Jumlah penduduk Kecamatan Ngampel tahun 2015 sebanyak 33.525 jiwa, terdiri dari 16.956 jiwa (50,57 persen) laki-laki dan 16.569 jiwa (49,43 persen) perempuan. Jumlah penduduk terbesar berada di Desa Winong sebanyak 4.558 jiwa (13,59 persen) dari total jumlah penduduk Kecamatan Ngampel. Sedangkan jumlah penduduk yang paling sedikit adalah Desa Ngampel Wetan dengan jumlah penduduk 1.220 jiwa (3,64 persen) dari total jumlah penduduk Kecamatan Ngampel.

Kepadatan penduduk Kecamatan Ngampel tahun 2015 mencapai 990 orang/km². Desa terpadat adalah Desa Ngampel Kulon dengan kepadatan penduduk sebesar 2.409 orang/km², sedangkan kepadatan penduduk terkecil adalah Desa Jatirejo dengan kepadatannya 236 orang/km².

Penduduk Kecamatan Ngampel sebagian besar beragama Islam yaitu sebanyak 33.512 orang (99,96 persen) dari total jumlah penduduk yang ada. Sisanya 13 orang (0,04 persen) beragama Kristen, Katolik. Dengan tempat ibadah sebanyak 186 buah, terdiri dari masjid sebanyak 17, musholla/langgar sebanyak 169.

Tabel 3.1. Jumlah Penduduk Menurut Jenis Kelamin Tahun 2005 - 2015

Tahun	Laki-Laki	Perempuan	Jumlah
(1)	(2)	(3)	(4)
2005	16.389	17.237	33.626
2006	16.674	17.440	34.114
2007	16.919	17.708	34.627
2008	17.042	17.853	34.895
2009	17.186	18.040	35.226
2010	17.242	18.089	35.331
2011	17.243	18.128	35.371
2012	17.017	15.906	32.923
2013	16.418	15.941	32.359
2014	17.444	17.120	34.564
2015	16.956	16.569	33.525

Keterangan: Data tahun 2005-2011 sumber data Statistik Kecamatan Ngampel dan 2012-2015 data dari Dinas Kependudukan dan Catatan Sipil Kabupaten Kendal

Tabel 3.2. Jumlah Penduduk Menurut Jenis Kelamin dan Sex Rasio Dirinci Per Desa Tahun 2015

Desa/Kelurahan	Laki-Laki	Perempuan	Jumlah	Sex Rasio	
(1)	(2)	(3)	(4)	(5)	
01. Winong	2.311	2.247	4.558	102,85	
02. Jatirejo	1.536	1.505	3.041	102,06	
03. Rejosari	943	881	1.824	107,04	
04. Sumbersari	2.156	2.154	4.310	100,09	
05. Kebonagung	1.678	1.629	3.307	103,01	
06. Ngampel Kulon	1.773	1.672	3.445	106,04	
07. Ngampel Wetan	633	587	1.220	107,84	
08. Sudipayung	1.629	1.585	3.214	102,78	
09. Dempelrejo	1.248	1.223	2.471	102,04	
10. Banyuurip	1.336	1.353	2.689	98,74	
11. Bojonggede	744	758	1.502	98,15	
12. Putatgede	969	975	1.944	99,38	
Jumlah	2015	16.956	16.569	33.525	102,34
	2014	17.444	17.120	34.564	101,89
	2013	16.418	15.941	32.359	102,99

Sumber data: Dinas Kependudukan dan Catatan Sipil Kabupaten Kendal

Tabel 3.3. Jumlah Penduduk, Rumah Tangga, dan Rata - Rata Anggota Rumah Tangga Menurut Desa Tahun 2015

Desa/Kelurahan		Penduduk	Rumah Tangga	Rata-Rata Anggota Rumah Tangga
(1)		(2)	(3)	(4)
01. Winong		4.558	1.387	3,29
02. Jatirejo		3.041	957	3,18
03. Rejosari		1.824	596	3,06
04. Sumpalsari		4.310	1.339	3,22
05. Kebonagung		3.307	1.032	3,20
06. Ngampel Kulon		3.445	1.785	1,93
07. Ngampel Wetan		1.220	424	2,88
08. Sudipayung		3.214	1.034	3,11
09. Dempelrejo		2.471	773	3,20
10. Banyuurip		2.689	944	2,85
11. Bojonggede		1.502	849	1,77
12. Putatgede		1.944	978	1,99
Jumlah	2015	33.525	12.098	2,77
	2014	34.564	12.113	2,85
	2013	32.359	12.125	2,67

Sumber data: Dinas Kependudukan dan Catatan Sipil Kabupaten Kendal

Tabel 3.4. Luas Wilayah, Jumlah Penduduk, dan Kepadatan Penduduk Menurut Desa Tahun 2015

Desa/Kelurahan		Luas (Km ²)	Penduduk (Jiwa)	Kepadatan Penduduk per Km ²
(1)		(2)	(3)	(4)
01.	Winong	4,93	4.558	925
02.	Jatirejo	12,86	3.041	236
03.	Rejosari	1,89	1.824	965
04.	Sumpersari	2,44	4.310	1.766
05.	Kebonagung	1,61	3.307	2.054
06.	Ngampel Kulon	1,43	3.445	2.409
07.	Ngampel Wetan	0,96	1.220	1.271
08.	Sudipayung	2,17	3.214	1.481
09.	Dempelrejo	1,54	2.471	1.605
10.	Banyuurip	1,70	2.689	1.582
11.	Bojonggede	0,85	1.502	1.767
12.	Putatgede	1,50	1.944	1.296
Jumlah	2015	33,88	33.525	990
	2014	33,88	34.564	1.020
	2013	33,88	32.359	955

Sumber data: Dinas Kependudukan dan Catatan Sipil Kabupaten Kendal

Tabel 3.5. Laju Pertumbuhan Penduduk Menurut Desa Tahun 2014-2015

Desa/Kelurahan	Penduduk 2014 (Jiwa)	Penduduk 2015 (Jiwa)	Laju Pertumbuhan Penduduk (%)
(1)	(2)	(3)	(4)
01. Winong	4.692	4.558	-2,86
02. Jatirejo	3.084	3.041	-1,39
03. Rejosari	1.861	1.824	-1,99
04. Sumbersari	4.392	4.310	-1,87
05. Kebonagung	3.485	3.307	-5,11
06. Ngampel Kulon	3.622	3.445	-4,89
07. Ngampel Wetan	1.260	1.220	-3,17
08. Sudipayung	3.340	3.214	-3,77
09. Dempelrejo	2.436	2.471	1,44
10. Banyuurip	2.718	2.689	-1,07
11. Bojonggede	1.578	1.502	-4,82
12. Putatgede	2.096	1.944	-7,25
Jumlah	34.564	33.525	-3,01

Sumber data: Dinas Kependudukan dan Catatan Sipil Kabupaten Kendal

Tabel 3.6. Jumlah Penduduk Menurut Kelompok Umur dan Jenis Kelamin Tahun 2013

Kelompok Umur	Penduduk		Jumlah
	Laki-Laki	Perempuan	
(1)	(2)	(3)	(4)
00 - 04	1.387	1.338	2.725
05 - 09	1.378	1.340	2.718
10 - 14	1.374	1.454	2.828
15 - 19	1.509	1.373	2.882
20 - 24	1.367	1.093	2.460
25 - 29	1.432	1.257	2.689
30 - 34	1.318	1.234	2.552
35 - 39	1.119	1.045	2.164
40 - 44	1.250	1.228	2.478
45 - 49	1.175	1.105	2.280
50 - 54	1.003	1.004	2.007
55 - 59	714	678	1.392
60 - 64	460	460	920
65 - 69	384	516	900
70 - 74	305	462	767
75 +	243	354	597
Jumlah	16.418	15.941	32.359

Sumber data: Dinas Kependudukan dan Catatan Sipil Kabupaten Kendal

Tabel 3.7. Jumlah Penduduk Menurut Kelompok Umur dan Jenis Kelamin Tahun 2014

Kelompok Umur	Penduduk		Jumlah
	Laki-Laki	Perempuan	
(1)	(2)	(3)	(4)
00 - 04	1.472	1.435	2.907
05 - 09	1.464	1.437	2.901
10 - 14	1.460	1.557	3.017
15 - 19	1.608	1.487	3.095
20 - 24	1.452	1.177	2.629
25 - 29	1.519	1.350	2.869
30 - 34	1.401	1.327	2.728
35 - 39	1.188	1.125	2.313
40 - 44	1.327	1.319	2.646
45 - 49	1.251	1.188	2.439
50 - 54	1.069	1.076	2.145
55 - 59	757	725	1.482
60 - 64	488	493	981
65 - 69	407	554	961
70 - 74	323	494	817
75 +	258	376	634
Jumlah	17.444	17.120	34.564

Sumber data: Dinas Kependudukan dan Catatan Sipil Kabupaten Kendal

Tabel 3.8. Jumlah Penduduk Menurut Kelompok Umur dan Jenis Kelamin Tahun 2015

Kelompok Umur	Penduduk		Jumlah
	Laki-Laki	Perempuan	
(1)	(2)	(3)	(4)
00 - 04	1.380	1.331	2.711
05 - 09	1.358	1.326	2.684
10 - 14	1.313	1.382	2.695
15 - 19	1.543	1.432	2.975
20 - 24	1.543	1.190	2.733
25 - 29	1.341	1.131	2.472
30 - 34	1.195	1.180	2.375
35 - 39	1.167	1.088	2.255
40 - 44	1.251	1.222	2.473
45 - 49	1.235	1.185	2.420
50 - 54	1.100	1.152	2.252
55 - 59	865	901	1.766
60 - 64	643	586	1.229
65 - 69	409	549	958
70 - 74	296	421	717
75 +	317	493	810
Jumlah	16.956	16.569	33.525

Sumber data: Dinas Kependudukan dan Catatan Sipil Kabupaten Kendal

Tabel 3.9. Banyaknya Akseptor KB Aktif Menurut Desa dan Jenis Kontrasepsi Tahun 2015

Desa/Kelurahan	PUS	Kontrasepsi		
		IUD	PIL	
(1)	(2)	(3)	(4)	
01. Winong	688	12	170	
02. Jatirejo	644	6	201	
03. Rejosari	355	10	55	
04. Sumbersari	900	13	137	
05. Kebonagung	747	9	110	
06. Ngampel Kulon	591	28	90	
07. Ngampel Wetan	265	10	45	
08. Sudipayung	612	25	84	
09. Dempelrejo	529	12	80	
10. Banyuurip	550	12	81	
11. Bojonggede	311	5	49	
12. Putatgede	482	12	103	
Jumlah	2015	6.674	154	1.205
	2014	6.622	121	1.205
	2013	6.583	101	1.203

Sumber data: PPLKB Kecamatan Ngampel

Tabel 3.9. Lanjutan

Desa/Kelurahan	Kontrasepsi			
	Kondom	IMP	Suntik	
(1)	(5)	(6)	(7)	
01. Winong	2	55	267	
02. Jatirejo	1	15	282	
03. Rejosari	4	25	196	
04. Sumbersari	7	12	488	
05. Kebonagung	1	35	398	
06. Ngampel Kulon	2	47	297	
07. Ngampel Wetan	1	17	138	
08. Sudipayung	3	58	325	
09. Dempelrejo	2	23	300	
10. Banyuurip	4	53	274	
11. Bojonggede	2	16	178	
12. Putatgede	4	21	253	
Jumlah	2015	33	377	3.396
	2014	33	320	3.375
	2013	33	226	3.351

Sumber data: PPLKB Kecamatan Ngampel

Tabel 3.9. Lanjutan

Desa/Kelurahan	Kontrasepsi			
	MOP	MOW	Jumlah	
(1)	(8)	(9)	(10)	
01. Winong	20	20	546	
02. Jatirejo	1	1	507	
03. Rejosari	0	0	290	
04. Sumbersari	4	4	665	
05. Kebonagung	6	6	565	
06. Ngampel Kulon	7	7	478	
07. Ngampel Wetan	6	6	223	
08. Sudipayung	0	0	495	
09. Dempelrejo	1	1	419	
10. Banyuurip	15	15	454	
11. Bojonggede	1	1	252	
12. Putatgede	0	0	393	
Jumlah	2015	61	61	5.287
	2014	61	240	5.355
	2013	61	240	5.215

Sumber data: PPLKB Kecamatan Ngampel

Tabel 3.10. Banyaknya Pemeluk Agama Menurut Desa Tahun 2015

Desa/Kelurahan	Islam	Kristen Protestan	Kristen Katholik
(1)	(2)	(3)	(4)
01. Winong	4.558	0	0
02. Jatirejo	3.037	0	4
03. Rejosari	1.824	0	0
04. Sumpalsari	4.310	0	0
05. Kebonagung	3.307	0	0
06. Ngampel Kulon	3.445	0	0
07. Ngampel Wetan	1.220	0	0
08. Sudipayung	3.214	0	0
09. Dempelrejo	2.462	9	0
10. Banyuurip	2.689	0	0
11. Bojonggede	1.502	0	0
12. Putatgede	1.944	0	0
Jumlah	33.512	9	4
	2015	33.512	9
	2014	34.551	9
	2013	32.343	13

Sumber data: KUA Kecamatan Ngampel

Tabel 3.10. Lanjutan

Desa/Kelurahan		Budha	Hindu	Konghucu
(1)		(5)	(6)	(7)
01. Winong		0	0	0
02. Jatirejo		0	0	0
03. Rejosari		0	0	0
04. Sumbersari		0	0	0
05. Kebonagung		0	0	0
06. Ngampel Kulon		0	0	0
07. Ngampel Wetan		0	0	0
08. Sudipayung		0	0	0
09. Dempelrejo		0	0	0
10. Banyuurip		0	0	0
11. Bojonggede		0	0	0
12. Putatgede		0	0	0
Jumlah	2015	0	0	0
	2014	0	0	0
	2013	0	0	0

Sumber data: KUA Kecamatan Ngampel

Tabel 3.11. Banyaknya Tempat Ibadah Menurut Desa Tahun 2015

Desa/Kelurahan	Masjid	usholla/Langg	Gereja	Kuil/Pura	Klenteng	
(1)	(2)	(3)	(4)	(5)	(6)	
01. Winong	2	27	0	0	0	
02. Jatirejo	2	16	0	0	0	
03. Rejosari	1	13	0	0	0	
04. Sumpalsari	1	14	0	0	0	
05. Kebonagung	1	12	0	0	0	
06. Ngampel Kulon	1	16	0	0	0	
07. Ngampel Wetan	1	9	0	0	0	
08. Sudipayung	2	14	0	0	0	
09. Dempelrejo	2	14	0	0	0	
10. Banyuurip	1	11	0	0	0	
11. Bojonggede	2	9	0	0	0	
12. Putatgede	1	14	0	0	0	
Jumlah	2015	17	169	0	0	0
	2014	17	157	0	0	0
	2013	17	157	0	0	0

Sumber data: KUA Kecamatan Ngampel

Tabel 3.12. Banyaknya Calon Jamaah Haji Menurut Desa Tahun 2013 - 2015

Desa/Kelurahan	2013 ^{*)}	2014 ^{*)}	2015
(1)	(2)	(3)	(4)
01. Winong	-	-	0
02. Jatirejo	-	-	0
03. Rejosari	-	-	2
04. Sumbersari	-	-	14
05. Kebonagung	-	-	8
06. Ngampel Kulon	-	-	2
07. Ngampel Wetan	-	-	0
08. Sudipayung	-	-	0
09. Dempelrejo	-	-	0
10. Banyuurip	-	-	0
11. Bojonggede	-	-	0
12. Putatgede	-	-	2
Jumlah	-	-	28

Sumber data: KUA Kecamatan Ngampel

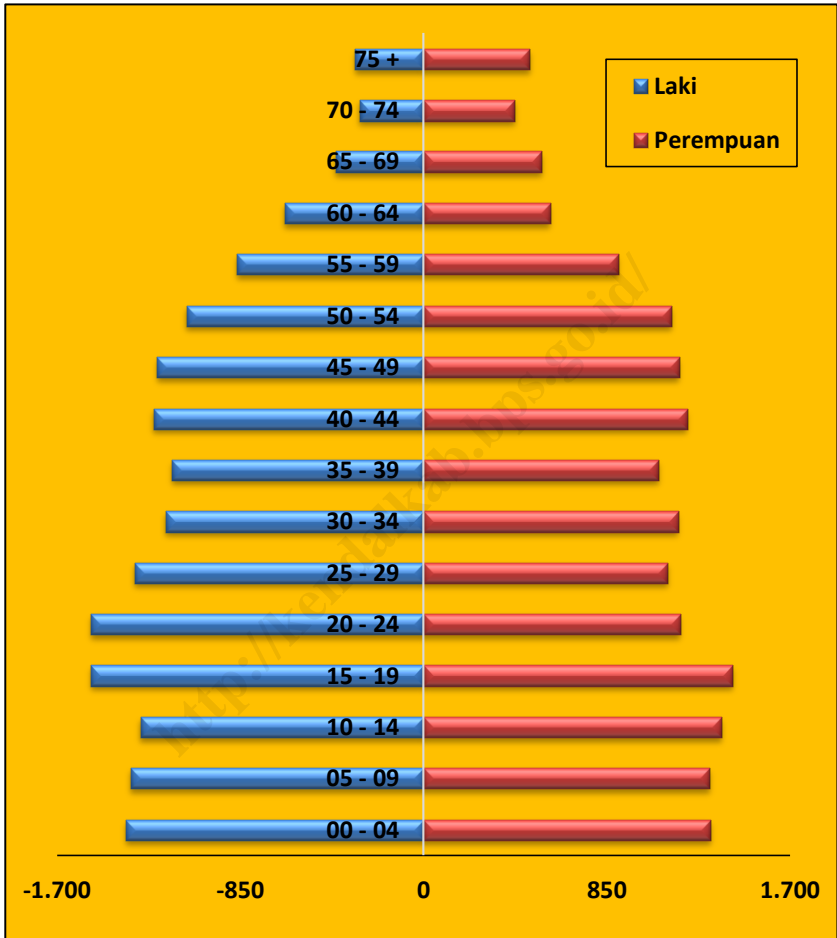
Ket: Data Tahun 2013 dan 2014 Tidak Tersedia

Tabel 3.13. Banyaknya Nikah, Talak, Cerai, dan Rujuk Menurut Desa Tahun 2015

Desa/Kelurahan	Nikah	Talak	Cerai	Rujuk	
(1)	(2)	(3)	(4)	(5)	
01. Winong	58	2	0	0	
02. Jatirejo	37	0	2	0	
03. Rejosari	20	2	1	0	
04. Sumpalsari	44	4	3	0	
05. Kebonagung	26	1	0	0	
06. Ngampel Kulon	32	0	1	0	
07. Ngampel Wetan	11	0	0	0	
08. Sudipayung	33	1	2	0	
09. Dempelrejo	26	0	0	0	
10. Banyuurip	21	2	0	0	
11. Bojonggede	16	2	0	0	
12. Putatgede	27	0	0	0	
Jumlah	2015	351	14	9	0
	2014	345	0	0	0
	2013	392	5	10	0

Sumber data: KUA Kecamatan Ngampel

Grafik 3. Penduduk Kecamatan Ngampel Menurut Kelompok Umur dan Jenis Kelamin Tahun 2015



<http://kendalkab.bps.go.id/>

4

SOSIAL

BAB IV. SOSIAL

Pendidikan merupakan sarana penting dalam mencetak sumber daya manusia yang berkualitas, untuk itu diperlukan prasarana pendidikan yang bagus dan representatif guna mendukung wajib belajar pendidikan dasar 9 tahun. Pada tahun 2015 ini jumlah sekolah Pra sekolah di Kecamatan Ngampell sebanyak 17 sekolah, SDN sebanyak 17 sekolah, Madrasah Ibtidaiyah sebanyak 3 sekolah, SMPN sebanyak 1 sekolah, Sekolah Lanjutan Tingkat Pertama swasta sebanyak 3 sekolah dan SMK Swasta ada 3 sekolah

<http://kendalkab.bps.go.id/>

Tabel 4.1. Rasio Murid – Sekolah dan Rasio Murid - Guru Taman Kanak-Kanak (TK) Menurut Desa Tahun 2015

Desa/Kelurahan	Sekolah	Murid	Guru	Rasio Murid- Sekolah	Rasio Murid- Guru	
(1)	(2)	(3)	(4)	(5)	(6)	
01. Winong	2	60	5	30	12	
02. Jatirejo	1	30	2	30	15	
03. Rejosari	1	37	2	37	19	
04. Sumpensari	2	98	7	49	14	
05. Kebonagung	2	89	6	45	15	
06. Ngampel Kulon	2	88	5	44	18	
07. Ngampel Wetan	1	55	4	55	14	
08. Sudipayung	2	74	5	37	15	
09. Dempelrejo	1	34	1	34	34	
10. Banyuurip	1	45	4	45	11	
11. Bojonggede	1	42	3	42	14	
12. Putatgede	1	49	3	49	16	
Jumlah	2015	17	701	47	41	15
	2014	17	643	47	38	14
	2013	17	616	44	36	14

Sumber data: Pengurus IGTKI - PGRI

Tabel 4.2. Rasio Murid – Sekolah dan Rasio Murid - Guru Sekolah Dasar Negeri (SDN) Menurut Desa Tahun 2015

Desa/Kelurahan	Sekolah	Murid	Guru	Rasio Murid- Sekolah	Rasio Murid- Guru	
(1)	(2)	(3)	(4)	(5)	(6)	
01. Winong	2	374	19	187	20	
02. Jatirejo	1	200	10	200	20	
03. Rejosari	1	145	10	145	15	
04. Sumpensari	3	529	28	176	19	
05. Kebonagung	1	174	9	174	19	
06. Ngampel Kulon	2	318	18	159	18	
07. Ngampel Wetan	1	137	9	137	15	
08. Sudipayung	1	166	10	166	17	
09. Dempelrejo	1	109	9	109	12	
10. Banyuurip	2	237	18	119	13	
11. Bojonggede	1	183	8	183	23	
12. Putatgede	1	191	10	191	19	
Jumlah	2015	17	2.763	158	163	17
	2014	17	2.734	164	161	17
	2013	17	2.750	163	162	17

Sumber data: UPTD Dinas Pendidikan Kecamatan Ngampel

Tabel 4.3. Rasio Murid – Sekolah dan Rasio Murid - Guru Sekolah Dasar (SD) Swasta Menurut Desa Tahun 2015

Desa/Kelurahan	Sekolah	Murid	Guru	Rasio Murid- Sekolah	Rasio Murid- Guru
(1)	(2)	(3)	(4)	(5)	(6)
01. Winong	0	0	0	0	0
02. Jatirejo	0	0	0	0	0
03. Rejosari	0	0	0	0	0
04. Sumpalsari	0	0	0	0	0
05. Kebonagung	0	0	0	0	0
06. Ngampel Kulon	0	0	0	0	0
07. Ngampel Wetan	0	0	0	0	0
08. Sudipayung	0	0	0	0	0
09. Dempelrejo	0	0	0	0	0
10. Banyuurip	0	0	0	0	0
11. Bojonggede	0	0	0	0	0
12. Putatgede	0	0	0	0	0
Jumlah	2015	0	0	0	0
	2014	0	0	0	0
	2013	0	0	0	0

Sumber data: UPTD Dinas Pendidikan Kecamatan Ngampel

Tabel 4.4. Rasio Murid – Sekolah dan Rasio Murid - Guru Madrasah Ibtidaiyah (MI) Menurut Desa Tahun 2015

Desa/Kelurahan	Sekolah	Murid	Guru	Rasio Murid- Sekolah	Rasio Murid- Guru	
(1)	(2)	(3)	(4)	(5)	(6)	
01. Winong	1	383	9	383	43	
02. Jatirejo	0	0	0	0	0	
03. Rejosari	0	0	0	0	0	
04. Sumpalsari	0	0	0	0	0	
05. Kebonagung	1	272	9	272	30	
06. Ngampel Kulon	0	0	0	0	0	
07. Ngampel Wetan	0	0	0	0	0	
08. Sudipayung	1	265	8	265	33	
09. Dempelrejo	0	0	0	0	0	
10. Banyuurip	0	0	0	0	0	
11. Bojonggede	0	0	0	0	0	
12. Putatgede	0	0	0	0	0	
Jumlah	2015	3	920	26	307	35
	2014	3	437	26	146	17
	2013	3	462	25	154	18

Sumber data: UPTD Dinas Pendidikan Kecamatan Ngampel

Tabel 4.5. Rasio Murid – Sekolah dan Rasio Murid - Guru Sekolah Menengah Pertama Negeri (SMPN) Menurut Desa Tahun 2015

Desa/Kelurahan	Sekolah	Murid	Guru	Rasio Murid- Sekolah	Rasio Murid- Guru	
(1)	(2)	(3)	(4)	(5)	(6)	
01. Winong	0	0	0	0	0	
02. Jatirejo	0	0	0	0	0	
03. Rejosari	1	568	32	568	18	
04. Sumpalsari	0	0	0	0	0	
05. Kebonagung	0	0	0	0	0	
06. Ngampel Kulon	0	0	0	0	0	
07. Ngampel Wetan	0	0	0	0	0	
08. Sudipayung	0	0	0	0	0	
09. Dempelrejo	0	0	0	0	0	
10. Banyuurip	0	0	0	0	0	
11. Bojonggede	0	0	0	0	0	
12. Putatgede	0	0	0	0	0	
Jumlah	2015	1	568	32	568	18
	2014	1	585	32	585	18
	2013	1	605	29	605	21

Sumber data: UPTD Dinas Pendidikan Kecamatan Ngampel

Tabel 4.6. Rasio Murid – Sekolah dan Rasio Murid - Guru Sekolah Menengah Pertama (SMP) Swasta Menurut Desa Tahun 2015

Desa/Kelurahan	Sekolah	Murid	Guru	Rasio Murid- Sekolah	Rasio Murid- Guru	
(1)	(2)	(3)	(4)	(5)	(6)	
01. Winong	0	0	0	0	0	
02. Jatirejo	0	0	0	0	0	
03. Rejosari	0	0	0	0	0	
04. Sumpalsari	0	0	0	0	0	
05. Kebonagung	0	0	0	0	0	
06. Ngampel Kulon	1	192	15	192	13	
07. Ngampel Wetan	0	0	0	0	0	
08. Sudipayung	1	530	25	530	21	
09. Dempelrejo	0	0	0	0	0	
10. Banyuurip	0	0	0	0	0	
11. Bojonggede	1	87	10	87	9	
12. Putatgede	0	0	0	0	0	
Jumlah	2015	3	809	50	270	16
	2014	2	634	40	317	16
	2013	2	409	41	205	10

Sumber data: UPTD Dinas Pendidikan Kecamatan Ngampel

Tabel 4.7. Rasio Murid – Sekolah dan Rasio Murid - Guru Madrasah Tsanawiyah (MTS) Menurut Desa Tahun 2015

Desa/Kelurahan	Sekolah	Murid	Guru	Rasio Murid- Sekolah	Rasio Murid- Guru
(1)	(2)	(3)	(4)	(5)	(6)
01. Winong	0	0	0	0	0
02. Jatirejo	0	0	0	0	0
03. Rejosari	0	0	0	0	0
04. Sumbersari	0	0	0	0	0
05. Kebonagung	0	0	0	0	0
06. Ngampel Kulon	0	0	0	0	0
07. Ngampel Wetan	0	0	0	0	0
08. Sudipayung	0	0	0	0	0
09. Dempelrejo	0	0	0	0	0
10. Banyuurip	0	0	0	0	0
11. Bojonggede	0	0	0	0	0
12. Putatgede	0	0	0	0	0
Jumlah	2015	0	0	0	0
	2014	0	0	0	0
	2013	0	0	0	0

Sumber data: UPTD Dinas Pendidikan Kecamatan Ngampel

Tabel 4.8. Rasio Murid – Sekolah dan Rasio Murid - Guru Sekolah Menengah Atas Negeri (SMAN) Menurut Desa Tahun 2015

Desa/Kelurahan	Sekolah	Murid	Guru	Rasio Murid- Sekolah	Rasio Murid- Guru
(1)	(2)	(3)	(4)	(5)	(6)
01. Winong	0	0	0	0	0
02. Jatirejo	0	0	0	0	0
03. Rejosari	0	0	0	0	0
04. Sumpelasari	0	0	0	0	0
05. Kebonagung	0	0	0	0	0
06. Ngampel Kulon	0	0	0	0	0
07. Ngampel Wetan	0	0	0	0	0
08. Sudipayung	0	0	0	0	0
09. Dempelrejo	0	0	0	0	0
10. Banyuurip	0	0	0	0	0
11. Bojonggede	0	0	0	0	0
12. Putatgede	0	0	0	0	0
Jumlah	2015	0	0	0	0
	2014	0	0	0	0
	2013	0	0	0	0

Sumber data: UPTD Dinas Pendidikan Kecamatan Ngampel

Tabel 4.9. Rasio Murid – Sekolah dan Rasio Murid - Guru Sekolah Menengah Atas (SMA) Swasta Menurut Desa Tahun 2015

Desa/Kelurahan	Sekolah	Murid	Guru	Rasio Murid- Sekolah	Rasio Murid- Guru
(1)	(2)	(3)	(4)	(5)	(6)
01. Winong	0	0	0	0	0
02. Jatirejo	0	0	0	0	0
03. Rejosari	0	0	0	0	0
04. Sumpalsari	0	0	0	0	0
05. Kebonagung	0	0	0	0	0
06. Ngampel Kulon	0	0	0	0	0
07. Ngampel Wetan	0	0	0	0	0
08. Sudipayung	0	0	0	0	0
09. Dempelrejo	0	0	0	0	0
10. Banyuurip	0	0	0	0	0
11. Bojonggede	0	0	0	0	0
12. Putatgede	0	0	0	0	0
Jumlah	2015	0	0	0	0
	2014	0	0	0	0
	2013	0	0	0	0

Sumber data: UPTD Dinas Pendidikan Kecamatan Ngampel

Tabel 4.10. Rasio Murid – Sekolah dan Rasio Murid - Guru Sekolah Menengah Kejuruan Negeri (SMKN) Menurut Desa Tahun 2015

Desa/Kelurahan	Sekolah	Murid	Guru	Rasio Murid- Sekolah	Rasio Murid- Guru
(1)	(2)	(3)	(4)	(5)	(6)
01. Winong	0	0	0	0	0
02. Jatirejo	0	0	0	0	0
03. Rejosari	0	0	0	0	0
04. Sumpalsari	0	0	0	0	0
05. Kebonagung	0	0	0	0	0
06. Ngampel Kulon	0	0	0	0	0
07. Ngampel Wetan	0	0	0	0	0
08. Sudipayung	0	0	0	0	0
09. Dempelrejo	0	0	0	0	0
10. Banyuurip	0	0	0	0	0
11. Bojonggede	0	0	0	0	0
12. Putatgede	0	0	0	0	0
Jumlah	2015	0	0	0	0
	2014	0	0	0	0
	2013	0	0	0	0

Sumber data: UPTD Dinas Pendidikan Kecamatan Ngampel

Tabel 4.11. Rasio Murid – Sekolah dan Rasio Murid - Guru Sekolah Menengah Kejuruan (SMK) Swasta Menurut Desa Tahun 2015

Desa/Kelurahan	Sekolah	Murid	Guru	Rasio Murid- Sekolah	Rasio Murid- Guru	
(1)	(2)	(3)	(4)	(5)	(6)	
01. Winong	0	0	0	0	0	
02. Jatirejo	0	0	0	0	0	
03. Rejosari	0	0	0	0	0	
04. Sumpalsari	0	0	0	0	0	
05. Kebonagung				0	0	
06. Ngampel Kulon	1	52	10	52	5	
07. Ngampel Wetan	0	0	0	0	0	
08. Sudipayung	1	494	26	494	19	
09. Dempelrejo	0	0	0	0	0	
10. Banyuurip	0	0	0	0	0	
11. Bojonggede	0	0	0	0	0	
12. Putatgede	0	0	0	0	0	
Jumlah	2015	2	546	36	273	15
	2014	2	572	53	286	11
	2013	2	607	53	304	11

Sumber data: UPTD Dinas Pendidikan Kecamatan Ngampel

Tabel 4.12. Rasio Murid – Sekolah dan Rasio Murid - Guru Madrasah Aliyah (MA) Menurut Desa Tahun 2015

Desa/Kelurahan	Sekolah	Murid	Guru	Rasio Murid- Sekolah	Rasio Murid- Guru
(1)	(2)	(3)	(4)	(5)	(6)
01. Winong	0	0	0	0	0
02. Jatirejo	0	0	0	0	0
03. Rejosari	0	0	0	0	0
04. Sumpalsari	0	0	0	0	0
05. Kebonagung	0	0	0	0	0
06. Ngampel Kulon	0	0	0	0	0
07. Ngampel Wetan	0	0	0	0	0
08. Sudipayung	0	0	0	0	0
09. Dempelrejo	0	0	0	0	0
10. Banyuurip	0	0	0	0	0
11. Bojonggede	0	0	0	0	0
12. Putatgede	0	0	0	0	0
Jumlah	2015	0	0	0	0
	2014	0	0	0	0
	2013	0	0	0	0

Sumber data: UPTD Dinas Pendidikan Kecamatan Ngampel

Tabel 4.13. Banyaknya Tenaga Kesehatan Menurut Desa Tahun 2015

Desa/Kelurahan	Dokter	Mantri Kesehatan	Bidan	Perawat	Dukun Bayi	
(1)	(2)	(3)	(4)	(5)	(6)	
01. Winong	0	3	4	0	2	
02. Jatirejo	0	2	2	0	1	
03. Rejosari	0	0	1	0	1	
04. Sumpelasari	0	6	2	0	2	
05. Kebonagung	0	8	6	0	1	
06. Ngampel Kulon	1	5	3	0	3	
07. Ngampel Wetan	0	1	2	0	0	
08. Sudipayung	0	4	4	0	1	
09. Dempelrejo	0	6	3	0	1	
10. Banyuurip	2	7	6	0	1	
11. Bojonggede	2	6	5	0	0	
12. Putatgede	0	8	6	0	0	
Jumlah	2015	5	56	44	0	13
	2014	5	56	44	0	13
	2013	4	55	41	0	13

Sumber data: Puskesmas Kecamatan Ngampel

Tabel 4.14. Banyaknya Fasilitas Kesehatan Menurut Desa Tahun 2015

Desa/Kelurahan	Rumah Sakit	Puskesmas	Puskesmas Pembantu	
(1)	(2)	(3)	(4)	
01. Winong	0	0	1	
02. Jatirejo	0	0	0	
03. Rejosari	0	0	0	
04. Sumbersari	0	0	0	
05. Kebonagung	0	0	0	
06. Ngampel Kulon	0	1	0	
07. Ngampel Wetan	0	0	0	
08. Sudipayung	0	0	0	
09. Dempelrejo	0	0	0	
10. Banyuurip	0	0	1	
11. Bojonggede	0	0	0	
12. Putatgede	0	0	0	
Jumlah	2015	0	1	2
	2014	0	1	2
	2013	0	1	2

Sumber data: Puskesmas Kecamatan Ngampel

Tabel 4.14. Lanjutan

Desa/Kelurahan	Rumah Bersalin	Praktik Dokter Umum	Praktik Dokter Gigi	
(1)	(5)	(6)	(7)	
01. Winong	0	0	0	
02. Jatirejo	0	0	0	
03. Rejosari	0	0	0	
04. Sumbersari	0	0	0	
05. Kebonagung	0	0	0	
06. Ngampel Kulon	0	1	0	
07. Ngampel Wetan	0	0	0	
08. Sudipayung	0	0	0	
09. Dempelrejo	0	0	0	
10. Banyuurip	0	2	0	
11. Bojonggede	0	2	0	
12. Putatgede	0	0	0	
Jumlah	2015	0	5	0
	2014	0	5	0
	2013	0	4	0

Sumber data: Puskesmas Kecamatan Ngampel

Tabel 4.14. Lanjutan

Desa/Kelurahan	Posyandu *)	Pos Kesehatan Desa (Poskesdes) *)	Apotek/ Toko Obat*)
(1)	(8)	(9)	(10)
01. Winong	-	-	-
02. Jatirejo	-	-	-
03. Rejosari	-	-	-
04. Sumbersari	-	-	-
05. Kebonagung	-	-	-
06. Ngampel Kulon	-	-	-
07. Ngampel Wetan	-	-	-
08. Sudipayung	-	-	-
09. Dempelrejo	-	-	-
10. Banyuurip	-	-	-
11. Bojonggede	-	-	-
12. Putatgede	-	-	-
Jumlah	2015	-	-
	2014	50	-
	2013	50	-

Sumber data: Puskesmas Kecamatan Ngampel

Ket: Data Posyandu Tahun 2015 Tidak Tersedia, Data Poskesdes dan Apotek Tahun 2013-2015 Tidak Tersedia

Tabel 4.15. Banyaknya Sarana Air Bersih Menurut Desa Tahun 2015

Desa/Kelurahan	Sumur Artetis	SPT	Sumur Gali	Pelanggan PAM
(1)	(2)	(3)	(4)	(5)
01. Winong	-	-	-	-
02. Jatirejo	-	-	-	-
03. Rejosari	-	-	-	-
04. Sumpersari	-	-	-	-
05. Kebonagung	-	-	-	-
06. Ngampel Kulon	-	-	-	-
07. Ngampel Wetan	-	-	-	-
08. Sudipayung	-	-	-	-
09. Dempelrejo	-	-	-	-
10. Banyuurip	-	-	-	-
11. Bojonggede	-	-	-	-
12. Putatgede	-	-	-	-
Jumlah	-	-	-	-

Sumber data: Puskesmas Kecamatan Ngampel

Ket: Data Tahun 2015 Tidak Tersedia

Tabel 4.16. Banyaknya Keluarga Menurut Desa dan Jenis Tahapan Tahun 2015

Desa/Kelurahan	Pra Sejahtera	Sejahtera				Jumlah	
		I	II	III	III Plus		
(1)	(2)	(3)	(4)	(5)	(6)	(7)	
01. Winong	482	6	276	268	32	1.064	
02. Jatirejo	243	358	235	77	20	933	
03. Rejosari	164	48	126	244	2	584	
04. Sumpalsari	453	352	349	200	40	1.394	
05. Kebonagung	279	224	357	148	17	1.025	
06. Ngampel Kulon	190	137	85	580	25	1.017	
07. Ngampel Wetan	135	57	86	97	0	375	
08. Sudipayung	240	189	121	404	10	964	
09. Dempelrejo	230	101	103	414	5	853	
10. Banyuurip	387	82	90	261	9	829	
11. Bojonggede	227	65	90	100	19	501	
12. Putatgede	197	164	133	95	7	596	
Jumlah	2015	3.227	1.783	2.051	2.888	186	10.135
	2014	3.227	1.783	2.051	2.888	186	10.135
	2013	3.227	1.783	2.193	2.867	188	10.258

Sumber data: PPLKB Kecamatan Ngampel

Tabel 4.17. Banyaknya Penderita Cacat Menurut Desa dan Jenis Cacat Tahun 2015

Desa/Kelurahan	Jenis Penderita Cacat		
	Tuna Netra	Tubuh	Mental
(1)	(2)	(3)	(4)
01. Winong	3	15	1
02. Jatirejo	2	6	0
03. Rejosari	11	13	4
04. Sumpalsari	10	9	6
05. Kebonagung	2	1	0
06. Ngampel Kulon	2	6	0
07. Ngampel Wetan	2	2	0
08. Sudipayung	13	25	0
09. Dempelrejo	7	14	4
10. Banyuurip	8	3	1
11. Bojonggede	0	6	0
12. Putatgede	0	4	0
Jumlah	60	104	16

Sumber data: TKSK Kecamatan Ngampel

Tabel 4.17. Lanjutan

Desa/Kelurahan	Jenis Penderita Cacat		Jumlah
	Bisu - Tuli	Psikotik	
(1)	(5)	(6)	(7)
01. Winong	8	3	30
02. Jatirejo	2	3	13
03. Rejosari	9	13	50
04. Sumbersari	9	5	39
05. Kebonagung	4	3	10
06. Ngampel Kulon	1	0	9
07. Ngampel Wetan	0	0	4
08. Sudipayung	1	4	43
09. Dempelrejo	7	2	34
10. Banyuurip	5	6	23
11. Bojonggede	1	2	9
12. Putatgede	3	2	9
Jumlah	50	43	273

Sumber data: TKSK Kecamatan Ngampel

Tabel 4.18. Banyaknya Penyandang Sosial Menurut Desa dan Jenis Penyandang Sosial Tahun 2015

Desa/Kelurahan	Jenis Penyandang Sosial		
	Anak Terlantar	Anak Nakal	Anak Jalanan
(1)	(2)	(3)	(4)
01. Winong	-	-	-
02. Jatirejo	-	-	-
03. Rejosari	-	-	-
04. Sumbersari	-	-	-
05. Kebonagung	-	-	-
06. Ngampel Kulon	-	-	-
07. Ngampel Wetan	-	-	-
08. Sudipayung	-	-	-
09. Dempelrejo	-	-	-
10. Banyuurip	-	-	-
11. Bojonggede	-	-	-
12. Putatgede	-	-	-
Jumlah	-	-	-

Sumber data: TKSK Kecamatan Ngampel

Ket: Data Tahun 2015 Tidak Tersedia

Tabel 4.18. Lanjutan

Desa/Kelurahan	Jenis Penyandang Sosial		
	Wanita Tuna Susila	Waria	Jumlah
(1)	(5)	(6)	(7)
01. Winong	-	-	-
02. Jatirejo	-	-	-
03. Rejosari	-	-	-
04. Sumbersari	-	-	-
05. Kebonagung	-	-	-
06. Ngampel Kulon	-	-	-
07. Ngampel Wetan	-	-	-
08. Sudipayung	-	-	-
09. Dempelrejo	-	-	-
10. Banyuurip	-	-	-
11. Bojonggede	-	-	-
12. Putatgede	-	-	-
Jumlah	-	-	-

Sumber data: TKSK Kecamatan Ngampel

Tabel 4.19. Banyaknya Lapangan Olahraga Menurut Desa Tahun 2015

Desa/Kelurahan	Lapangan Olahraga					
	Sepak Bola	Volly	Bulu Tangkis	Tennis	Futsal	
(1)	(2)	(3)	(4)	(5)	(6)	
01. Winong	0	1	3	0	0	
02. Jatirejo	1	2	1	0	0	
03. Rejosari	1	1	1	0	0	
04. Sumpalsari	1	1	1	0	0	
05. Kebonagung	1	1	1	0	0	
06. Ngampel Kulon	1	2	1	0	0	
07. Ngampel Wetan	0	1	2	0	0	
08. Sudipayung	1	1	1	0	0	
09. Dempelrejo	0	1	1	0	0	
10. Banyuurip	0	1	2	0	0	
11. Bojonggede	0	0	1	0	0	
12. Putatgede	1	1	1	0	0	
Jumlah	2015	7	13	16	0	0
	2014	7	13	14	0	0
	2013	7	13	14	0	0

Sumber data: Statistik Kecamatan Ngampel

Tabel 4.20. Jumlah Bantuan Program Keluarga Harapan (PKH) Tahap I Menurut Desa Tahun 2015

Desa/Kelurahan	Jumlah					Dana Tersalurkan	
	Siswa SD	Siswa SMP	Ibu Hamil	Balita	KSM		
(1)	(2)	(3)	(4)	(5)	(6)	(7)	
01. Winong	48	29	3	27	48	16.345.000	
02. Jatirejo	18	13	0	9	18	5.312.500	
03. Rejosari	31	9	0	14	31	7.162.500	
04. Sumpalsari	37	22	0	11	37	10.045.000	
05. Kebonagung	36	16	1	17	36	10.300.000	
06. Ngampel Kulon	29	24	0	6	29	8.065.000	
07. Ngampel Wetan	19	8	0	11	19	5.825.000	
08. Sudipayung	43	20	1	23	43	12.300.000	
09. Dempelrejo	21	10	2	6	21	5.325.000	
10. Banyuurip	69	19	3	36	69	17.775.000	
11. Bojonggede	31	14	0	15	31	8.487.500	
12. Putatgede	18	9	0	7	18	5.625.000	
Jumlah	2015	400	193	10	182	400	112.567.500
	2014	342	183	9	217	413	134.512.500
	2013	174	353	8	255	424	113.600.000

Sumber data: Sekretariat UPPKH Kabupaten Kendal

Tabel 4.21. Jumlah Bantuan Program Keluarga Harapan (PKH) Tahap II Menurut Desa Tahun 2015

Desa/Kelurahan	Jumlah					Dana Tersalurkan	
	Siswa SD	Siswa SMP	Ibu Hamil	Balita	KSM		
(1)	(2)	(3)	(4)	(5)	(6)	(7)	
01. Winong	49	29	3	28	48	42.000.000	
02. Jatirejo	10	13	1	10	18	14.243.750	
03. Rejosari	22	9	0	14	31	25.087.500	
04. Sumpensari	33	21	0	11	36	28.520.000	
05. Kebonagung	33	16	1	17	36	32.340.000	
06. Ngampel Kulon	19	24	0	6	29	23.730.000	
07. Ngampel Wetan	14	8	0	11	19	16.325.000	
08. Sudipayung	30	20	2	23	43	36.450.000	
09. Dempelrejo	18	10	2	7	21	17.225.000	
10. Banyuurip	52	19	3	35	69	56.912.500	
11. Bojonggede	21	14	0	15	31	24.487.500	
12. Putatgede	22	8	1	7	18	15.045.000	
Jumlah	2015	323	191	13	184	399	332.366.250
	2014	340	183	1	223	412	233.259.000
	2013	351	172	6	260	422	268.350.000

Sumber data: Sekretariat UPPKH Kabupaten Kendal

Tabel 4.22. Jumlah Bantuan Program Keluarga Harapan (PKH) Tahap III Menurut Desa Tahun 2015

Desa/Kelurahan	Jumlah					Dana Tersalurkan	
	Siswa SD	Siswa SMP	Ibu Hamil	Balita	KSM		
(1)	(2)	(3)	(4)	(5)	(6)	(7)	
01. Winong	49	29	1	30	48	17.200.000	
02. Jatirejo	10	13	1	10	18	5.215.000	
03. Rejosari	22	9	1	12	30	8.125.000	
04. Sumpalsari	33	21	0	11	36	10.267.500	
05. Kebonagung	33	16	0	18	36	12.212.500	
06. Ngampel Kulon	19	24	0	6	29	8.887.500	
07. Ngampel Wetan	14	8	0	11	19	6.325.000	
08. Sudipayung	30	20	1	24	43	13.875.000	
09. Dempelrejo	18	10	1	8	21	6.150.000	
10. Banyuurip	52	19	1	38	69	20.162.500	
11. Bojonggede	21	14	0	15	31	8.737.500	
12. Putatgede	22	8	1	7	18	6.112.500	
Jumlah	2015	323	191	7	190	398	123.270.000
	2014	340	183	1	223	412	134.475.000
	2013	344	184	4	214	412	134.375.000

Sumber data: Sekretariat UPPKH Kabupaten Kendal

Tabel 4.23. Jumlah Bantuan Program Keluarga Harapan (PKH) Tahap IV Menurut Desa Tahun 2015

Desa/Kelurahan	Jumlah					Dana Tersalurkan	
	Siswa SD	Siswa SMP	Ibu Hamil	Balita	KSM		
(1)	(2)	(3)	(4)	(5)	(6)	(7)	
01. Winong	47	23	1	25	47	15.350.000	
02. Jatirejo	14	7	1	6	17	5.137.500	
03. Rejosari	20	14	1	6	30	7.875.000	
04. Sumpalsari	29	14	0	6	32	8.637.500	
05. Kebonagung	33	19	0	12	36	12.200.000	
06. Ngampel Kulon	21	18	0	2	29	8.215.000	
07. Ngampel Wetan	15	9	0	6	19	6.125.000	
08. Sudipayung	26	19	1	23	43	12.987.500	
09. Dempelrejo	19	7	0	6	21	5.950.000	
10. Banyuurip	60	19	2	20	68	18.312.500	
11. Bojonggede	21	9	0	13	31	8.800.000	
12. Putatgede	21	8	0	6	18	6.250.000	
Jumlah	2015	326	166	6	131	391	115.840.000
	2014	324	194	5	184	400	128.350.000
	2013	345	184	8	216	412	135.125.000

Sumber data: Sekretariat UPPKH Kabupaten Kendal

Tabel 4.24. Banyaknya Rumah Tangga Sasaran Hasil Pendataan

Desa/Kelurahan	Pendataan (Rumah Tangga)		
	PSE 2005	PPLS 2008	PPLS 2011
(1)	(2)	(3)	(4)
01. Winong	212	285	671
02. Jatirejo	183	225	321
03. Rejosari	162	189	193
04. Sumbersari	226	277	320
05. Kebonagung	219	240	292
06. Ngampel Kulon	124	193	303
07. Ngampel Wetan	81	97	149
08. Sudipayung	168	189	306
09. Dempelrejo	182	233	213
10. Banyuurip	254	242	281
11. Bojonggede	166	163	211
12. Putatgede	137	167	195
Jumlah	2.114	2.500	3.455


Sumber data: BPS Kabupaten Kendal

Tabel 4.25. Jumlah Penerima Program Raskin Tahun 2014 - 2016

Desa/Kelurahan	Penerima Program Raskin (RTSM)		
	2014	2015	2016
(1)	(2)	(3)	(4)
01. Winong	222	222	222
02. Jatirejo	128	128	128
03. Rejosari	100	100	100
04. Sumbersari	161	161	161
05. Kebonagung	139	139	139
06. Ngampel Kulon	148	148	148
07. Ngampel Wetan	61	61	61
08. Sudipayung	131	131	131
09. Dempelrejo	83	83	83
10. Banyuurip	178	178	178
11. Bojonggede	109	109	109
12. Putatgede	82	82	82
Jumlah	1.542	1.542	1.542

Sumber data: Bagian Perekonomian Setda Kabupaten Kendal

Grafik 4. Perbandingan Jumlah Murid di Kecamatan Ngampel Tahun 2015



<http://kendalkab.bps.go.id/>

5

PERTANIAN

BAB V. PERTANIAN

Jenis utama tanaman yang diusahakan di Kecamatan Ngampel adalah padi sawah. Pada tahun 2015 luas areal tanaman padi sawah mencapai 1,698 Ha dengan produksi sebesar 11.378,91 ton. Selain itu Kecamatan Ngampel juga merupakan daerah potensi tanaman Jagung yang pada tahun 2015 produksinya mencapai 5.297,63 Ton.

Luas panen terbesar ada di Desa Summersari dengan luas 209 Ha yang menghasilkan produksi padi sawah sebesar 1.400,58 ton. Sedangkan untuk tanaman jagung luas panen terbesar ada di Desa Winong dengan luas 564Ha yang menghasilkan produksi sebesar 3.820,80 ton jagung.

Tabel 5.1. Luas Panen dan Produksi Padi Sawah dan Padi Ladang Menurut Desa Tahun 2015

Desa/Kelurahan	Padi Sawah		Padi Ladang		
	Luas (Ha)	Produksi (Ton)	Luas (Ha)	Produksi (Ton)	
(1)	(2)	(3)	(4)	(5)	
01. Winong	137	918,09	75	191,40	
02. Jatirejo	123	824,27	10	25,52	
03. Rejosari	100	670,14	0	0,00	
04. Sumpalsari	209	1.400,58	0	0,00	
05. Kebonagung	195	1.306,77	0	0,00	
06. Ngampel Kulon	139	931,49	0	0,00	
07. Ngampel Wetan	99	663,43	0	0,00	
08. Sudipayung	202	1.353,67	0	0,00	
09. Dempelrejo	128	857,77	0	0,00	
10. Banyuurip	170	1.139,23	0	0,00	
11. Bojonggede	87	583,02	0	0,00	
12. Putatgede	109	730,45	0	0,00	
Jumlah	2015	1.698	11.378,91	85	216,92
	2014	1.555	8.691,00	85	112,00
	2013	1.651	8.877,00	73	301,00

Sumber data: Dinas Pertanian, Perkebunan, Peternakan dan Kehutanan Kab. Kendal

Tabel 5.2. Luas Panen dan Produksi Tanaman Padi dan Palawija Menurut Desa Tahun 2015

Desa/Kelurahan	Padi		Jagung		
	Luas (Ha)	Produksi (Ton)	Luas (Ha)	Produksi (Ton)	
(1)	(2)	(3)	(4)	(5)	
01. Winong	212	1.109,49	564	3.820,80	
02. Jatirejo	133	849,79	160	1.083,91	
03. Rejosari	100	670,14	2	13,55	
04. Sumpalsari	209	1.400,58	6	40,65	
05. Kebonagung	195	1.306,77	2	13,55	
06. Ngampel Kulon	139	931,49	4	27,10	
07. Ngampel Wetan	99	663,43	3	20,32	
08. Sudipayung	202	1.353,67	25	169,36	
09. Dempelrejo	128	857,77	6	40,65	
10. Banyuurip	170	1.139,23	4	27,10	
11. Bojonggede	87	583,02	3	20,32	
12. Putatgede	109	730,45	3	20,32	
Jumlah	2015	1.783	11.595,83	782	5.297,63
	2014	1.640	8.803,00	835	5.632,91
	2013	1.724	9.178,00	408	2.856,98

Sumber data: Dinas Pertanian, Perkebunan, Peternakan dan Kehutanan Kab. Kendal

Tabel 5.2. Lanjutan

Desa/Kelurahan	Kacang Tanah		Kedelai		
	Luas (Ha)	Produksi (Ton)	Luas (Ha)	Produksi (Ton)	
(1)	(6)	(7)	(8)	(9)	
01. Winong	5	6,59	0	0,00	
02. Jatirejo	4	5,28	0	0,00	
03. Rejosari	0	0,00	0	0,00	
04. Sumpalsari	2	2,64	0	0,00	
05. Kebonagung	2	2,64	0	0,00	
06. Ngampel Kulon	2	2,64	0	0,00	
07. Ngampel Wetan	0	0,00	0	0,00	
08. Sudipayung	1	1,32	0	0,00	
09. Dempelrejo	1	1,32	0	0,00	
10. Banyuurip	2	2,64	10	12,36	
11. Bojonggede	1	1,32	12	14,83	
12. Putatgede	0	0,00	0	0,00	
Jumlah	2015	20	26,38	22	27,20
	2014	22	22,00	0	0,00
	2013	35	41,00	0	0,00

Sumber data: Dinas Pertanian, Perkebunan, Peternakan dan Kehutanan Kab. Kendal

Tabel 5.2. Lanjutan

Desa/Kelurahan	Kacang Hijau		Ubi Kayu		
	Luas (Ha)	Produksi (Ton)	Luas (Ha)	Produksi (Ton)	
(1)	(10)	(11)	(12)	(13)	
01. Winong	11	13,63	10	242,15	
02. Jatirejo	28	34,70	6	145,29	
03. Rejosari	6	7,43	0	0,00	
04. Sumpalsari	70	86,74	0	0,00	
05. Kebonagung	70	86,74	0	0,00	
06. Ngampel Kulon	36	44,61	0	0,00	
07. Ngampel Wetan	50	61,96	0	0,00	
08. Sudipayung	60	74,35	0	0,00	
09. Dempelrejo	5	6,20	0	0,00	
10. Banyuurip	40	49,57	0	0,00	
11. Bojonggede	30	37,17	0	0,00	
12. Putatgede	15	18,59	0	0,00	
Jumlah	2015	421	521,69	16	387,44
	2014	617	737,32	19	547,40
	2013	783	940,00	54	816,00

Sumber data: Dinas Pertanian, Perkebunan, Peternakan dan Kehutanan Kab. Kendal

Tabel 5.2. Lanjutan

Desa/Kelurahan	Ubi Jalar	
	Luas (Ha)	Produksi (Ton)
(1)	(14)	(15)
01. Winong	0	0,00
02. Jatirejo	0	0,00
03. Rejosari	0	0,00
04. Sumpalsari	0	0,00
05. Kebonagung	0	0,00
06. Ngampel Kulon	0	0,00
07. Ngampel Wetan	0	0,00
08. Sudipayung	0	0,00
09. Dempelrejo	0	0,00
10. Banyuurip	0	0,00
11. Bojonggede	0	0,00
12. Putatgede	0	0,00
Jumlah		
	2015	0
	2014	0
	2013	0

Sumber data: Dinas Pertanian, Perkebunan, Peternakan dan Kehutanan Kab. Kendal

Tabel 5.3. Luas Panen dan Produksi Tanaman Hortikultura Semusim Menurut Komoditas Tahun 2015

Komoditas	Luas (Ha)	Produksi (Ton)
(1)	(2)	(3)
01. Bawang Daun	0	0,00
02. Bawang Merah	225	21.790,00
03. Bawang Putih	0	0,00
04. Bayam	0	0,00
05. Buncis	0	0,00
06. Cabai Besar	0	0,00
07. Cabai Rawit	5	365,00
08. Jamur	0	0,00
09. Kacang Panjang	12	1.210,00
10. Kangkung	0	0,00
11. Kembang kol	0	0,00
12. Ketimun	29	1.871,00
13. Kubis	0	0,00
14. Labu Siam	0	0,00
15. Melon	0	0,00
16. Petsai	0	0,00
17. Semangka	1	250,00
18. Terung	5	380,00
19. Tomat	0	0,00
20. Wortel	0	0,00

Sumber data: Dinas Pertanian, Perkebunan, Peternakan dan Kehutanan Kab. Kendal

Tabel 5.4. Produksi Tanaman Hortikultura Tahunan Menurut Komoditas Tahun 2015

Komoditas	Produksi (Ton)
(1)	(2)
01. Alpukat	0,00
02. Belimbing	62,00
03. Duku	0,00
04. Durian	0,00
05. Jambu Air	117,00
06. Jambu Biji	193,00
07. Jengkol	0,00
08. Jeruk Siam	0,00
09. Mangga	7.537,00
10. Manggis	0,00
11. Melinjo	0,00
12. Nangka	1.160,00
13. Pepaya	58,00
14. Petai	255,00
15. Pisang	1.379,00
16. Rambutan	500,00
17. Salak	0,00
18. Sawo	0,00
19. Sirsak	0,00
20. Sukun	778,00

Sumber data: Dinas Pertanian, Perkebunan, Peternakan dan Kehutanan Kab. Kendal

Tabel 5.5. Luas Areal dan Produksi Tanaman Perkebunan Menurut Komoditas Tahun 2015

Komoditas	Luas (Ha)	Produksi (Ton)
(1)	(2)	(3)
01. Aren	0	0,00
02. Cengkeh	0	0,00
03. Jambu Mete	1	0,46
04. Kakao	0	0,00
05. Kapuk	3	6,84
06. Karet	0	0,00
07. kelapa Dalam	27	143,90
08. Kelapa Deres	0	0,00
09. Kelapa Hibrida	0	0,00
10. Kelapa Kopyor	0	0,00
11. Kemiri	0	0,00
12. Kemukus	0	0,00
13. Kopi Arabika	0	0,00
14. Kopi Robusta	0	0,00
15. Lada	0	0,00
16. Panili	0	0,00
17. Teh	0	0,00
18. Tembakau	629	2.754,62
19. Nilam	0	0,00
20. Tebu	0	0,00

Sumber data: Dinas Pertanian, Perkebunan, Peternakan dan Kehutanan Kab. Kendal

Tabel 5.6. Produksi dan Nilai Produksi Perikanan Menurut Komoditas Tahun 2015

Komoditas	Produksi (Kg)	Nilai Produksi (Rp)
(1)	(2)	(3)
A. Budidaya Ikan Air Tawar (Kolam)	21.155,00	324.735.000,00
1. Lele	20.355,00	314.335.000,00
2. Karper	0,00	0,00
3. Nila	800,00	10.400.000,00
4. Gurame	0,00	0,00
5. Patin	0,00	0,00
6. Bawal	0,00	0,00
7. Tawes	0,00	0,00
B. Perairan Umum	11.775,00	200.175.000,00
C. Budidaya Ikan Air Payau (Tambak)	8.078.291,00	233.452.832.600,00
1. Bandeng	4.619.044,00	67.538.928.000,00
2. Udang Windu	80.880,00	5.315.450.000,00
3. Udang Vannamei	2.237.334,00	159.536.700.000,00
4. Nila	35.620,00	422.120.000,00
5. Rumput Laut	73.700,00	39.860.000,00
6. Udang Lainnya	1.023.952,00	25.275.600,00
7. Kepiting	7.761,00	574.499.000,00

Sumber data: Dinas Perikanan dan Kelautan Kabupaten Kendal

Tabel 5.7. Banyaknya Unggas Menurut Desa Tahun 2015

Desa/Kelurahan	Ayam Kampung	Ayam Ras Petelur	Ayam Pedaging	Bebek/Itik
(1)	(2)	(3)	(4)	(5)
01. Winong	4.048	0	0	8.071
02. Jatirejo	4.412	0	0	0
03. Rejosari	3.865	0	0	550
04. Sumpersari	3.768	0	0	2.879
05. Kebonagung	4.282	0	0	3.919
06. Ngampel Kulon	2.664	0	0	3.807
07. Ngampel Wetan	3.139	0	0	826
08. Sudipayung	3.183	0	0	2.900
09. Dempelrejo	3.279	0	0	4.970
10. Banyuurip	4.418	0	0	3.908
11. Bojonggede	4.176	0	0	5.850
12. Putatgede	4.078	0	0	3.801
Jumlah	2015 45.312	0	0	41.481
	2014 28.391	0	0	48.030
	2013 21.464	0	0	66.854

Sumber data: Dinas Pertanian, Perkebunan, Peternakan dan Kehutanan Kab. Kendal

Tabel 5.7. Lanjutan

Desa/Kelurahan		Itik Manila	Burung	Angsa
(1)		(6)	(7)	(8)
01. Winong		246	45	0
02. Jatirejo		310	46	2
03. Rejosari		160	31	0
04. Sumbersari		63	40	0
05. Kebonagung		75	52	0
06. Ngampel Kulon		85	37	0
07. Ngampel Wetan		122	21	3
08. Sudipayung		128	19	4
09. Dempelrejo		265	76	0
10. Banyuurip		369	42	3
11. Bojonggede		176	38	0
12. Putatgede		237	41	4
Jumlah	2015	2.236	488	16
	2014	5.763	0	0
	2013	5.768	0	0

Sumber data: Dinas Pertanian, Perkebunan, Peternakan dan Kehutanan Kab. Kendal

Tabel 5.8. Banyaknya Ternak Menurut Desa dan Jenis Ternak Tahun 2015

Ekor

Desa/Kelurahan	Sapi Potong	Sapi Perah	Kerbau	Kuda	
(1)	(2)	(3)	(4)	(5)	
01. Winong	3	0	39	5	
02. Jatirejo	4	0	0	6	
03. Rejosari	0	0	0	9	
04. Sumpasari	5	0	26	9	
05. Kebonagung	0	0	0	6	
06. Ngampel Kulon	0	0	0	3	
07. Ngampel Wetan	0	0	0	3	
08. Sudipayung	5	0	0		
09. Dempelrejo	1	0	0	3	
10. Banyuurip	0	0	0	2	
11. Bojonggede	0	0	0	2	
12. Putatgede	2	0	0	2	
Jumlah	2015	20	0	65	50
	2014	47	0	328	51
	2013	49	0	48	52

Sumber data: Dinas Pertanian, Perkebunan, Peternakan dan Kehutanan Kab. Kendal

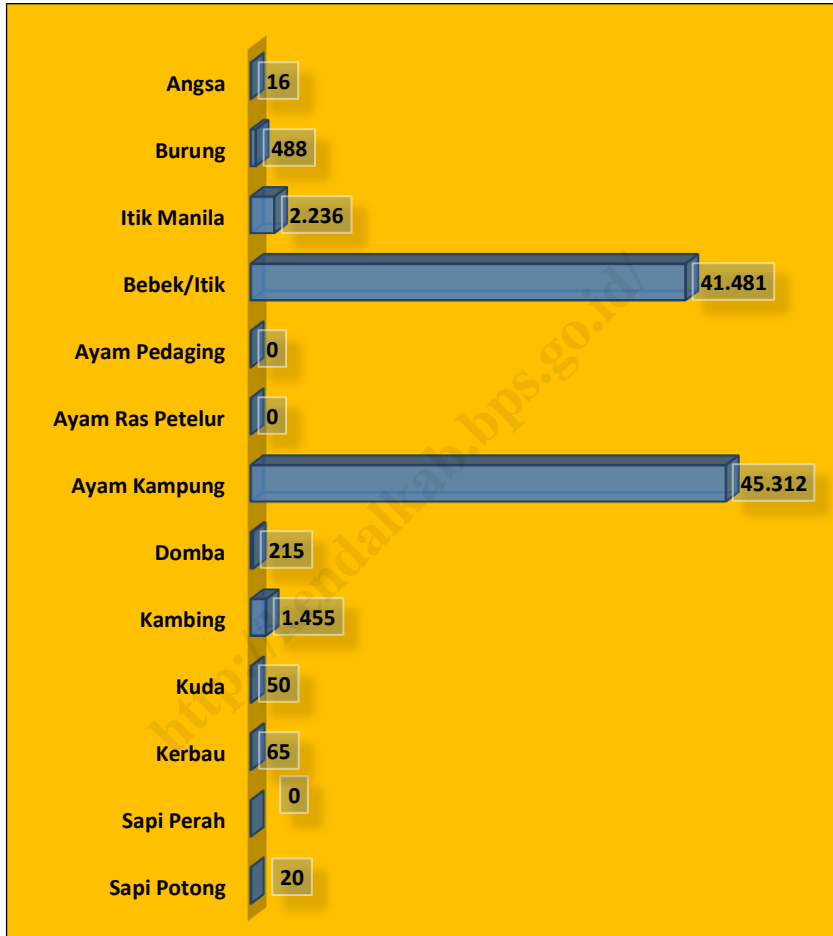
Tabel 5.8. Lanjutan

Ekor

Desa/Kelurahan		Kambing	Domba	Babi
(1)		(6)	(7)	(8)
01. Winong		359	28	0
02. Jatirejo		318	11	0
03. Rejosari		29	6	0
04. Sumbersari		20	15	0
05. Kebonagung		113	11	0
06. Ngampel Kulon		71	0	0
07. Ngampel Wetan		49	0	0
08. Sudipayung		81	0	0
09. Dempelrejo		136	18	0
10. Banyuurip		104	71	0
11. Bojonggede		82	35	0
12. Putatgede		93	20	0
Jumlah	2015	1.455	215	0
	2014	3.681	1.116	0
	2013	1.505	723	0

Sumber data: Dinas Pertanian, Perkebunan, Peternakan dan Kehutanan Kab. Kendal

Grafik 5. Jumlah Ternak Menurut Jenisnya Tahun 2015



<http://kendalkab.bps.go.id/>

6

PERHUBUNGAN

BAB VI. PERHUBUNGAN

Panjang jalan di Kecamatan Ngampel mencapai 116,58 Km, sebagian besar jenis permukaan jalan sudah menggunakan aspal/beton dengan kondisi jalannya banyak yang rusak. Untuk lebih jelasnya dapat dilihat pada tabel 6.3. dan untuk sarana jembatan yang ada, sudah menggunakan jembatan beton.

Sarana transportasi yang digunakan mayoritas penduduk adalah jenis kendaraan bermotor yaitu sepeda motor sebanyak 5.317 buah, dan untuk kendaraan tidak bermotor adalah sepeda sebanyak 3.818 buah.

<http://kendalkab.bps.go.id/>

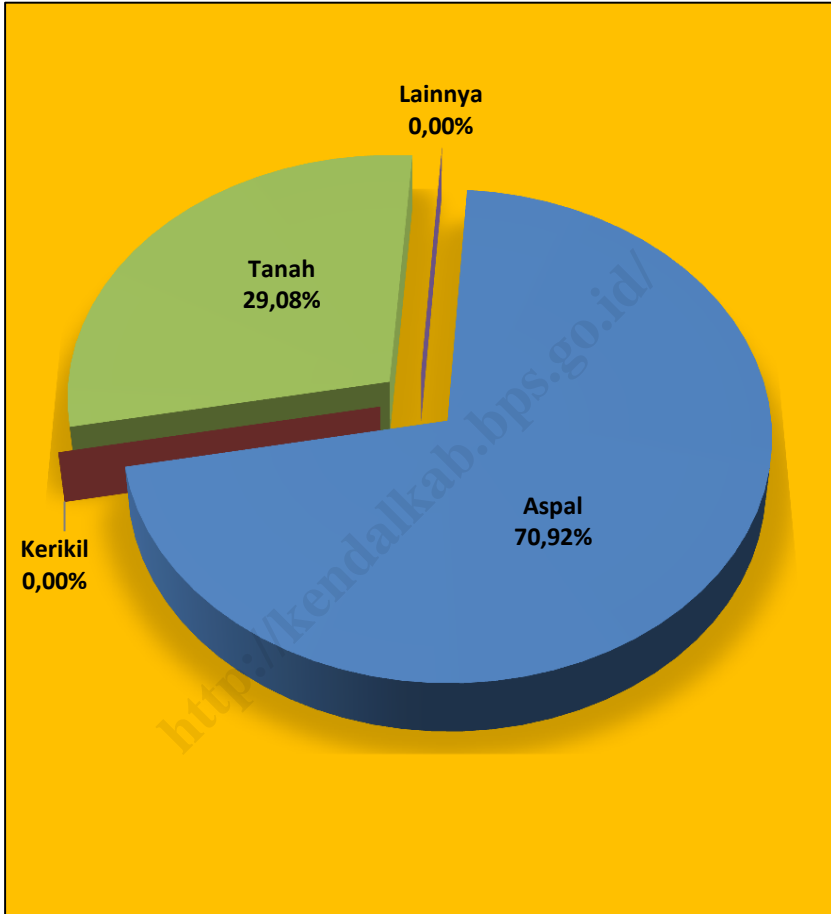
Tabel 6.1. Jenis Permukaan, Kondisi dan Kelas Jalan Tahun 2013 - 2015

Km

Keadaan	Panjang Jalan		
	2013	2014	2015
(1)	(2)	(3)	(4)
I. Jenis Permukaan			
a. Aspal	52,7	52,7	52,7
b. Kerikil	0,0	0,0	0,0
c. Tanah	21,6	21,6	21,6
d. Lainnya	0,0	0,0	0,0
Jumlah	74,3	74,3	74,3
II. Kondisi Jalan			
a. Baik	61,8	61,8	61,8
b. Sedang	0,0	0,0	0,0
c. Rusak	12,5	12,5	12,5
d. Rusak Berat	0,0	0,0	0,0
Jumlah	74,3	74,3	74,3
III. Kelas Jalan			
a. Kelas I	0,0	0,0	0,0
b. Kelas II	2,0	2,0	2,0
c. Kelas III	6,0	6,0	6,0
d. Kelas IIIA	12,8	12,8	12,8
e. Kelas IV	2,5	2,5	2,5
f. Kelas V	7,0	7,0	7,0
g. Lainnya	44,0	44,0	44,0
Jumlah	74,3	74,3	74,3

Sumber data: Statistik Kecamatan Ngampel

Grafik 6. Panjang Jalan Menurut Jenis Permukaan Tahun 2015



<http://kendalkab.bps.go.id/>

7

KEUANGAN

BAB VII. KEUANGAN

Kondisi perekonomian di Kecamatan Ngampel tahun 2015 tidak mengalami peningkatan yang signifikan dari tahun sebelumnya (masih tetap seperti tahun 2014). Pasar Umum ada 2 unit. Jumlah BPR yang ada di Kecamatan Ngampel sebanyak 12 unit.

Sarana lain yang menunjang perputaran uang yang ada di Kecamatan Ngampel adalah minimarket sebanyak 2 unit terletak di Desa Ngampel Kulon.

<http://kendalkab.bps.go.id>

Tabel 7.1. Banyaknya Bank Menurut Desa Tahun 2015

Desa/Kelurahan	Bank Umum	Bank Syariah	BPR
(1)	(2)	(3)	(4)
01. Winong	0	0	0
02. Jatirejo	0	0	0
03. Rejosari	0	0	0
04. Sumbersari	0	0	0
05. Kebonagung	0	0	0
06. Ngampel Kulon	0	0	0
07. Ngampel Wetan	0	0	0
08. Sudipayung	0	0	0
09. Dempelrejo	0	0	0
10. Banyuurip	0	0	0
11. Bojonggede	0	0	0
12. Putatgede	0	0	0
Jumlah	2015	0	0
	2014	0	0
	2013	0	0

Sumber data: Statistik Kecamatan Ngampel

Tabel 7.2. Banyaknya Lembaga Keuangan Bukan Bank Menurut Desa Tahun 2015

Desa/Kelurahan	KSP	KUD	Money Changer	BKD	
(1)	(2)	(3)	(4)	(5)	
01. Winong	0	0	0	1	
02. Jatirejo	0	0	0	1	
03. Rejosari	0	0	0	1	
04. Sumpalsari	0	0	0	1	
05. Kebonagung	0	0	0	1	
06. Ngampel Kulon	0	0	0	1	
07. Ngampel Wetan	0	0	0	1	
08. Sudipayung	0	0	0	1	
09. Dempelrejo	0	0	0	1	
10. Banyuurip	0	0	0	1	
11. Bojonggede	0	0	0	1	
12. Putatgede	0	0	0	1	
Jumlah	2015	0	0	0	12
	2014	0	0	0	12
	2013	0	0	0	12

Sumber data: Statistik Kecamatan Ngampel

Tabel 7.3. Banyaknya Pasar Menurut Desa Tahun 2015

Desa/Kelurahan	Pasar Umum	Mini Market	Pasar Hewan	Pasar Ikan	
(1)	(2)	(3)	(4)	(5)	
01. Winong	0	0	0	0	
02. Jatirejo	1	0	0	0	
03. Rejosari	0	0	0	0	
04. Sumpalsari	0	0	0	0	
05. Kebonagung	0	0	0	0	
06. Ngampel Kulon	1	2	0	0	
07. Ngampel Wetan	0	0	0	0	
08. Sudipayung	0	0	0	0	
09. Dempelrejo	0	0	0	0	
10. Banyuurip	0	0	0	0	
11. Bojonggede	0	0	0	0	
12. Putatgede	0	0	0	0	
Jumlah	2015	2	2	0	0
	2014	2	2	0	0
	2013	2	2	0	0

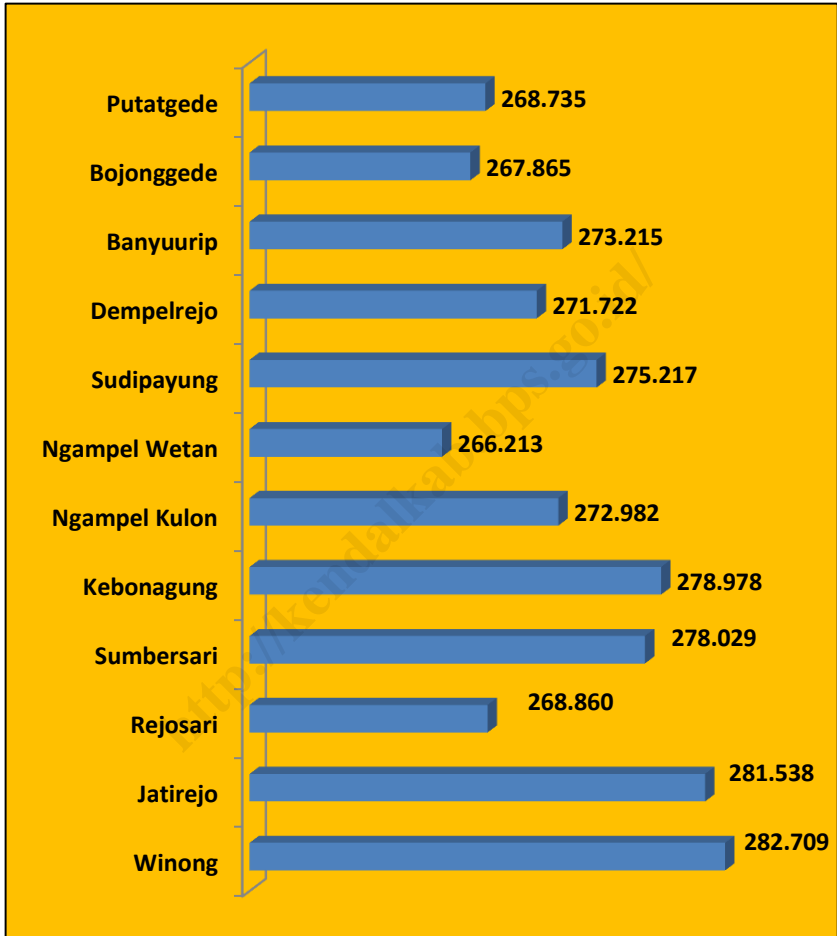
Sumber data: Statistik Kecamatan Ngampel

Tabel 7.4. Jumlah Dana Desa Yang Bersumber Dari APBN Dirinci Per Desa Tahun Anggaran 2015

Desa/Kelurahan	Alokasi Dasar	Alokasi Berdasarkan Formula	Jumlah Dana Desa
(1)	(2)	(3)	(4)
01. Winong	251.184.932	31.523.902	282.708.833
02. Jatirejo	251.184.932	30.352.666	281.537.598
03. Rejosari	251.184.932	17.674.871	268.859.803
04. Sumbersari	251.184.932	26.843.631	278.028.563
05. Kebonagung	251.184.932	27.793.199	278.978.130
06. Ngampel Kulon	251.184.932	21.797.361	272.982.292
07. Ngampel Wetan	251.184.932	15.027.891	266.212.822
08. Sudipayung	251.184.932	24.031.594	275.216.525
09. Dempelrejo	251.184.932	20.537.131	271.722.063
10. Banyuurip	251.184.932	22.030.040	273.214.972
11. Bojonggede	251.184.932	16.679.813	267.864.744
12. Putatgede	251.184.932	17.550.425	268.735.357
Jumlah	3.014.219.179	271.842.524	3.286.061.703

Sumber data: BAPERMASDES Kabupaten Kendal

Grafik 7. Jumlah Dana Desa Menurut Desa Tahun 2015 (Ribu Rupiah)



DATA

Mencerdaskan Bangsa

<http://kendalkab.go.id>



Badan Pusat Statistik Kabupaten Kendal
Jl. Pramuka (Kompleks Perkantoran) Kendal 51351
Telp. (0294) 381461 Fax. 383461
Email : bps3324@bps.go.id