

KECAMATAN

# UDANAWU DALAM ANGKA

*Udanawu Subdistrict in Figures*

# 2021



**BADAN PUSAT STATISTIK  
KABUPATEN BLITAR**  
*BPS - Statistics of Blitar Regency*

KECAMATAN

# UDANAWU DALAM ANGKA

*Udanawu Subdistrict in Figures*

# 2021



**Kecamatan Udanawu Dalam Angka 2021**  
***Udanawu SubDistrict In Figures 2021***

ISSN : 2715-372X

Nomor Publikasi / *Publication Number*: 35050.2126

Katalog/*Catalog*: 1102001.3505220

Ukuran Buku / *Book Size*: 14.8 Cm x 21 Cm

Jumlah Halaman / *Total Pages*: xxviii +162 halaman/pages

Naskah / *Manuscript*:

Kabupaten Blitar

BPS- Statistics of Blitar Regency

Penyunting/*Editor*

Kabupaten Blitar

BPS- Statistics of Blitar Regency

Gambar Kover oleh / *Cover Designed by*:

BPS Kabupaten Blitar

BPS- Statistics of Blitar Regency

Ilustrasi Kover / *Cover Illustration*

Kantor Camat Udanawu

Diterbitkan Oleh / *Published by*:

©BPS Kabupaten Blitar/©BPS- Statistics of Blitar Regency

Dicetak Oleh / *Printed by* : CV. Azka Putra Pratama

**Dilarang mengumumkan, mendistribusikan, mengomunikasikan, dan/atau  
menggandakan sebagian atau seluruh isi buku ini untuk tujuan komersial tanpa  
izin tertulis dari Badan Pusat Statistik**

*Prohibited to announce, distribute, communicate, and/or copy part or all of this  
boofor commercial purpose without permission from BPS-Statistics Indonesia*

## **TIM PENYUSUN**

### ***Drafting Team***

**Penanggung Jawab Umum**  
*General Responsible*

: Ir. Deni Martono

**Koordinator Teknis**  
*Technic Coordinator*

: Kandung Joko Nugroho, S.ST

**Penyusun Naskah**  
*Author Manuscript*

: Heri Wibowo, SE  
Harnanik, SE

**Tata Letak**  
*Layouter*

: Harnanik, SE

**Pengolah Data**  
*Data Processing*

: Harnanik, SE

**Desain Sampul**  
*Cover Design*

: Kandung Joko Nugroho, S.ST

**Penyunting**  
*Editor*

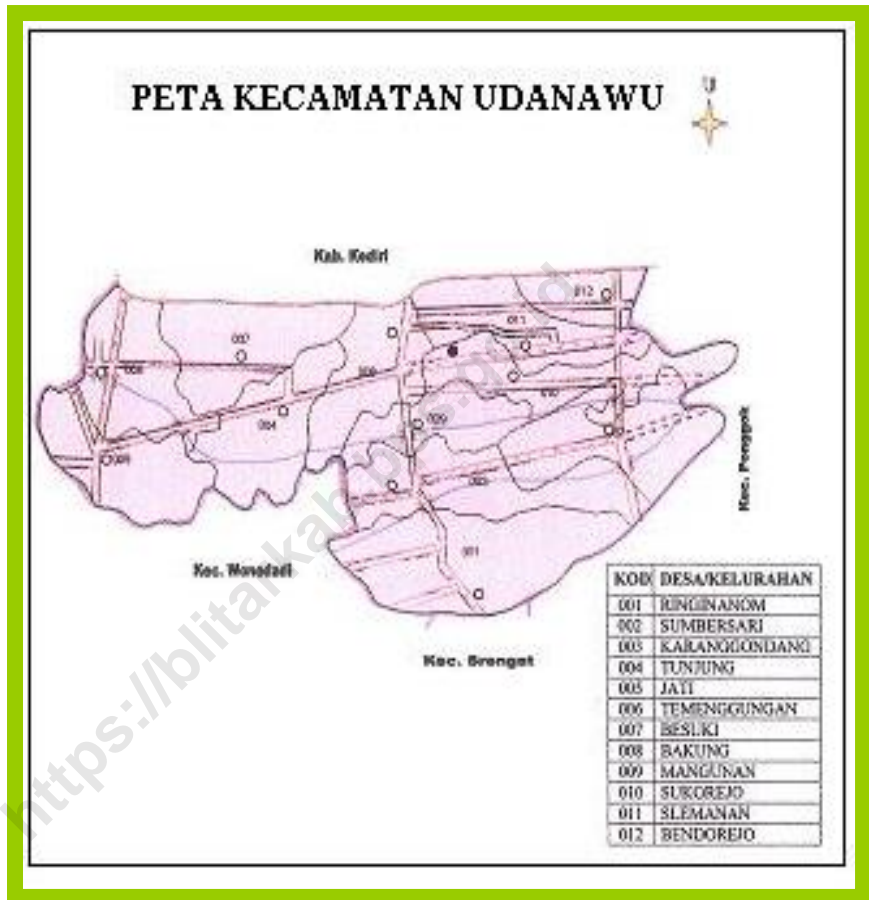
: Ir. Deni Martono  
Kandung Joko Nugroho, S.ST

<https://blitar.kab.bps.go.id>



## PETA WILAYAH KECAMATAN UDANAWU

*Maps Area of UDANAWU Sub-District*



Sumber : BPS Kab.Blitar

Source : BPS – Blitar Regency



**KEPALA BPS KABUPATEN BLITAR**  
*CHIEF OF STATISTIC OF BLITAR REGENCY*



**Ir. DENI MARTONO**







## KATA PENGANTAR

Kecamatan Udanawu Dalam Angka 2021 merupakan publikasi tahunan yang diterbitkan oleh BPS Kabupaten Blitar yang menyajikan informasi berbagai aspek sosial, ekonomi dan pembangunan yang ada di wilayah Kecamatan Udanawu. Penerbitan publikasi Kecamatan Udanawu Dalam Angka 2021 adalah tugas pokok Badan Pusat Statistik Kabupaten Blitar.

Publikasi ini menyajikan data primer yang dikumpulkan oleh BPS Kabupaten Blitar dan data sekunder dari instansi pemerintah dan institusi swasta di Kabupaten Blitar yang dapat digunakan untuk mengetahui pencapaian keberhasilan pembangunan yang dilaksanakan oleh pemerintah, swasta dan masyarakat.

Publikasi ini dapat terwujud berkat kerja sama dan bantuan dari berbagai pihak baik instansi pemerintah maupun swasta. Kepada semua pihak yang telah memberikan bantuan disampaikan penghargaan dan terima kasih yang sebesar-besarnya.

Walaupun publikasi ini telah disiapkan sebaik-baiknya, namun disadari masih ada kekurangan dan kesalahan yang terjadi. Untuk perbaikan publikasi ini, tanggapan dan saran yang bersifat konstruktif dari para pemakai sangat diharapkan.

Blitar, September 2021  
Kepala BPS Kabupaten Blitar

**Ir. Deni Martono**



## **PREFACE**

*UDANAWU Sub-District in 2021 is kind of annual publication provides information social sectors, economy and development in Udanawu Sub-district. The issue of publication of the book Udanawu Subdistrict in 2021 is main task of BPS Blitar Regency.*

*This publication provides the primary data collected by BPS Blitar Regency and the secondary data were taken and submit from government agencies and private sector institutions in order to determine the achievements of the success development implemented by the government, private and public.*

*This publication can happen due to cooperation and assistance from government or private institution. To all Parties, both government institution and private sectors that have given attention and assistance in data collection, we cordially express our great appreciation and gratitude.*

*Although this publication has been well prepared and improved from previous years, but it is possible that data users still find some deficiencies. Therefore, criticism and suggestions for further im provements will be appreciated.*

*Blitar, September 2021  
Chief Statistician  
of Blitar Regency*

**Ir. Deni Martono**

## SEKILAS TENTANG BADAN PUSAT STATISTIK

Badan Pusat Statistik (BPS) adalah lembaga pemerintah non kementerian yang berada di bawah dan bertanggung jawab kepada Presiden. Sesuai dengan UU No.16 Tahun 1997 tentang statistik, BPS adalah lembaga vertikal dan memiliki perwakilan di setiap ibukota Propinsi / Kabupaten / Kota. Sedangkan di setiap kecamatan paling tidak terdapat seorang Koordinator Statistik Kecamatan (KSK) yang bertanggung jawab dalam pengumpulan data statistik diwilayahnya.

Menurut Undang Undang No. 16 Tahun 1997 tentang statistik, statistikdibedakan menjadi 3 jenis :

### 1.Statistik dasar

Adalah statistik yang pemanfaatannya ditujukan untuk keperluan yang lebih luas, baik bagi pemerintah maupun masyarakat, yang memiliki lintas sektoral,berskala nasional, makro dan yang penyelengaraan menjadi tanggung jawab BPS.

### 2.Statistik sektoral

Adalah statistik yang pemanfaatannya ditujukan untuk memenuhi kebutuhan instansi tertentu dalam rangka penyelengaraan tugas-tugas pemerintah dan pembangunan yang merupakan tugas pokok instansi yang bersangkutan.

### 3.Statistik Khusus

Adalah statistik yang pemanfaatannya ditujukan untuk memenuhi kebutuhanspesifik dunia usaha, pendidikan, sosial budaya dan kepentingan lain dalam kehidupan masyarakat, yang penyelenggaraan dilakukan oleh lembaga, organisasi,

## AT A GLANCE CENTRAL BUREAU OF STATISTICS

*BPS is a government institutions non under ministries and responsible to the President. in accordance with Act No. 16 years 1997 about statistics, BPS is vertical institution and has a representative in each provincial capital/ Regency/Municipal. Whereas in each sub-district there is at least a Statistical Coordinator Subdistrict (KSK) which is responsible for gathering statistical data in there area.*

*According to Law No. 16 of the year 1997 concerning statistics, the statistics are distinguished into three types:*

### 1. Elementary statistics

*Its statistics uses are intended for wider purposes, both for Governments and the public, which has a cross-sectoral, national, macro and the Organization of the responsibility of the BPS*

### 2. Sectoral Statistics

*is statistics that its uses are intended to meet the needs of certain agencies in the framework of the Organization of government tasks and development which is the principal task of the concerned agencies.*

### 3. Special Statistics

*Is a statistic uses intended to meet the specific needs of the business world, education, socio-cultural and other interests in the life of society, the organizing is done by institutions, organizations, individuals and or elements other community*

perorangan dan atau unsur masyarakat lainnya.

### **Data BPS**

BPS sebagai badan penyedia informasi statistik untuk keperluan pemerintah, swasta dan masyarakat, BPS berusaha memenuhi kebutuhan data tersebut. Data yang tersedia di BPS meliputi data pertanian, komunikasi, indeks harga konsumen, pengeluaran dan konsumsi, konstruksi, energi, perdagangan luar negeri, pertambangan, keuangan, penduduk, pariwisata, transportasi, pendapatan, indeks harga.

### **Layanan BPS**

BPS menghasilkan keragaman data statistik baik sosial maupun ekonomi, yang dimanfaatkan baik oleh pemerintah, dunia usaha maupun masyarakat umum. Informasi dikemas baik dalam bentuk media cetak seperti buku, maupun media elektronik seperti publikasi elektronik dan internet. Untuk memenuhi kebutuhan statistik yang amat beragam, BPS dapat menyediakan informasi yang disesuaikan dengan pengguna data.

Selain itu, beberapa ragam lainnya yang dapat diberikan, antara lain :

1. Perencanaan survey, sampling maupun perancangan kuesioner
2. Pelatihan komputer dan statistik
3. Konsultasi statistik

### **Kontak BPS**

Produk BPS dapat diperoleh baik di BPS pusat maupun perwakilan BPS di setiap ibukota Propinsi/Kabupaten/kota diseluruh Indonesia.

### **Data of BPS – Statistics**

*BPS as the provider agencies of statistical information for the purposes of Government, private and public, BPS strives to meet the needs of the data. Data available in the data include agriculture, BPS communications, consumer price index, construction and consumption, spending, energy, foreign trade, population, finance, mining, tourism, transport, income, price index.*

### **BPS Services**

*BPS produce the variation in the data statistics both social and economy, that is used by the government, the business world and the public in general. The information is packaged in the form of print media such as books, or electronic media such as electronic publications and the internet. To meet the needs of a very diverse statistics, BPS can provide information that is tailored to the user's data.*

*In addition, some other variety that can be given, among other things:*

1. *Planning survey, the sampling or questionnaire design*
2. *Computer training and statistics*
3. *Statistical Consulting*

### **Contact of BPS**

*BPS products can be obtained either at the Centre or representative BPS every capital of the Province/Regency/Municipal throughout Indonesia.*

## **KEDUDUKAN, TUGAS, FUNGSI, DAN KEWENANGAN BPS**

Kedudukan, tugas, fungsi dan kewenangan BPS telah ditetapkan dalam Keputusan Presiden RI (Keppres) Nomor 103 Tahun 2001. Dalam menjalankan tugas, fungsi, dan kewenangannya seperti tercantum di bawah ini, BPS juga dibatasi oleh 10 prinsip etika perstatistikan yang tercantum dalam *United Nations Fundamental Principles of Official Statistics*.

### **Kewenangan**

- Penyusunan rencana nasional secara makro di bidangnya;
- Perumusan kebijakan di bidangnya untuk mendukung pembangunan secara makro;
- Penetapan sistem informasi di bidangnya;
- Penetapan dan penyelenggaraan statistik nasional;
- Kewenangan lain sesuai dengan ketentuan peraturan perundang-undangan yang berlaku, yaitu:
  - Perumusan dan pelaksanaan kebijakan tertentu di bidang kegiatan statistik;
  - Penyusun pedoman penyelenggaraan survei statistik sektoral

## **THE POSITION, TASKS, FUNCTIONS, AND AUTHORITIES OF THE BPS- Statistics**

*The position, duties, function and authority of the BPS has been established in the decision of the President of RI (Issued) number 103 in 2001. In carrying out its tasks, its functions, and as noted below, BPS is also restricted by the 10 principles of ethics statistics listed in the United Nations Fundamental Principles of Official Statistics*

### **Authority**

- *The preparation of the national plan in the macro in their field;*
- *Policy formulation in their field to support development in the macro;*
- *Determination of information systems in their fields;*
- *Assignment and organization of national statistics;*
- *Other authorities in accordance with the provisions of the applicable legislation, namely:*
  - *The formulation and implementation of specific policies in the field of statistical activities;*
  - *Compilers of statistics sectoral survey organization of the guidelines*

## Kegiatan Statistik BPS

Menurut UU Statistik Nomor 16 Tahun 1997 tentang Statistik, kegiatan statistik bertujuan untuk menyediakan data statistik yang lengkap, akurat, dan mutakhir dalam rangka mewujudkan Sistem Statistik Nasional yang andal, efektif, dan efisien guna mendukung pembangunan nasional.

### PENGUMPULAN DATA

Statistik diselenggarakan melalui pengumpulan data yang dilakukan dengan cara :

#### 1.Sensus

Sensus adalah cara pengumpulan data yang dilakukan melalui pencacahan semua unit populasi di seluruh wilayah Republik Indonesia untuk memperoleh karakteristik suatu populasi pada saat tertentu. Sensus dilaksanakan sekurang-kurangnya sekali dalam 10 (sepuluh) tahun oleh BPS yang meliputi :

- a. Sensus Penduduk yang dilaksanakan pada tahun berakhiran angka 0 (nol)
- b. Sensus Pertanian yang dilaksanakan pada tahun berakhiran angka 3 (tiga)
- c. Sensus Ekonomi yang dilaksanakan pada tahun berakhiran angka 6 (enam)

#### 2.Survei

Survei adalah cara pengumpulan data yang dilakukan melalui pencacahan

## Statistics Activities of BPS

*According to LAW Number 16 years 1997 Statistics about statistics, statistical activities aim to provide statistical data are complete, accurate, and up-to-date in order to realize the national statistical Sistem a reliable, effective, and efficient to support national development.*

### DATA COLLECTION

*The statistics are organized through the collection of data is done by means of:*

#### 1. Census

*The census is the way the data collection carried through all units of enumeration of population in the whole territory of the Republic of Indonesia to acquire the characteristics of a population at a particular moment. The census was carried out at least once in 10 (ten) year by the BPS include:*

- a. the population census carried out in the years ending in the digit 0 (zero)*
- b. Agricultural Census conducted in the year ending with the number three (3)*
- c. Economic Census which was carried out in the years ending in the digit 6 (six)*

#### 2. Survey

*The survey` is a way of data collection conducted through*

sampel dari sesuatu populasi untuk memperkirakan karakteristik suatu obyek pada saat tertentu. BPS juga melaksanakan Survei antarsensus yaitu survei yang dilakukan diantara 2 (dua) sensus sejenis.

- a. Survei antar sensus tersebut meliputi Survei Penduduk Antar sensus (SUPAS), Survei Pertanian Antarsensus (SUTAS), Survei Ekonomi Antarsensus (SETAS).
- b. Berbagai ragam survei sektoral diantaranya adalah Survei Sosial Ekonomi Nasional (SUSENAS), Survei Angkatan Kerja Nasional (SAKERNAS), Survei Biaya Hidup (SBH), Survei Potensi Desa (PODES), Survei Industri, Survei Pertanian, Survei Pendapatan Petani dan Struktur Ongkos Usaha Tani, Survei Koperasi Unit Desa (KUD), Survei Harga Konsumen, dan Survei Harga Produsen.

Sedangkan jenis survei lintas sektoral di antaranya adalah Survei Khusus Tabel Input-Output (SKIO), Survei Khusus Tabungan dan Investasi Rumah tangga (SKTIR), Survei Triwulanan Kegiatan Usaha (STKU), Survei Khusus Pendapatan Regional (SKPR), dan Survei Pembentukan Modal (SKPM) Studi Khusus Studi khusus dilaksanakan guna mempelajari berbagai aspek kegiatan statistik untuk memberi masukan bagi

*counting a sample of something population to estimate the characteristics of an object at a particular moment. BPS also carry out Surveys between census i.e. survey conducted between 2 (two) census of its kind.*

- a. *Survey between the Census Survey covering the population Between censuses (SUPAS), surveys of agriculture Between censuses (SUTAS), Economic Survey Between censuses (SETAS).*
- b. *Various variety of sectoral survey including the national socio-economic survey (SUSENAS), national labor force survey (SAKERNAS), cost of living survey (SBH), survey potential village (PODES) , survey the industry, agricultural surveys, the survey the income of farmers and the structure of the cost of farming , the survey of village unit cooperatives, consumer price surveys, and producer price survey.*

*While the types of surveys which are cross are Survey Special Input-Output Tables (SKIO), special Survey of household Savings and investments (SKTIR), a quarterly survey of business activity (STKU), Special Regional Income Survey (SKPR), and surveys Capital formation (SKPM) Special Studies Special Studies carried out in order to study the various aspects of statistical activities to give input for*



pengumpulan data statistik yang baru atau penyempurnaan metode yang sudah ada sebelum di implementasikan secara nasional. Studi khusus juga diselenggarakan untuk memenuhi permintaan data yang lebih spesifik, misalnya Studi Khusus Konsumsi Makanan Jadi.

*the collection of statistical data that is new or already existing methods of refinement before in implementasikan to at the national level. Special studies are also organized to meet the demand for more specific data, such as a special study of food consumption of so .*

**DAFTAR ISI**  
**CONTENT**

	Halaman
	<i>Pages</i>
Tim Penyusun / <i>Drafting Team</i> .....	iii
Peta Wilayah / <i>Maps Area</i> .....	v
Foto Kepala Badan Pusat Statistik Kabupaten Blitar/ <i>Photos of Statistic of Blitar Regency</i> .....	vii
Kata Pengantar / <i>Preface</i> .....	ix
Sekilas Tentang BPS / <i>At a glance about BPS-Statistics</i> .....	xi
Kedudukan, Tugas , Fungsi dan Kewenangan BPS / <i>Position, Task, Function, and Authorities of BPS</i> .....	xiii
Kegiatan Statistik BPS / <i>Statistics Activities of BPS</i> .....	xiv
Daftar Isi/ <i>Content</i> .....	xvii
Daftar Tabel/ <i>List of Tables</i> .....	xviii
Daftar Gambar/ <i>List of Figures</i> .....	xxviii
1. Geografis Dan Iklim / <i>Geographic And Climate</i> .....	1
2. Pemerintahan / <i>Government</i> .....	15
3. Penduduk / <i>Population</i> .....	27
4. Sosial Dan Kesejahteraan Rakyat/ <i>Social And People Welfare</i> .....	37
5. Pertanian ,Peternakan Dan Perikanan/ <i>Agriculture, Livestock And Fisheries</i> .....	107
6. Industri Dan Energi/ <i>Industry And Energy</i> .....	125
7. Pariwisata/ <i>Tourism</i> .....	137
8. Transportasi Dan Komunikasi/ <i>Transportation And Communication</i> .....	143
9. Perbankan, Koperasi Dan Harga-Harga/ <i>Banking, Cooperation And Prices</i> ..	151
10. Perdagangan/ <i>Trade</i> .....	157

**DAFTAR TABEL**  
**LIST OF TABLES**

Halaman  
Pages

<b>1.</b>	<b>GEOGRAFIS DAN IKLIM</b>	
	<b>GEOGRAPHIC AND CLIMATE</b>	
<b>1.1</b>	<b>KEADAAN GEOGRAFI/</b>	
	<b>GEOGRAPHY CONDITION</b>	
1.1.1	Status Pemerintahan Desa/Kelurahan di Kecamatan Udanawu, 2020/ <i>Status of Village/Urban Government in Udanawu Subdistrict, 2020</i> .....	8
1.1.2	Jarak Desa Ke Ibukota Kecamatan dan Kabupaten Menurut Desa, 2020/ <i>Distance of Village to Capital Subdistrict and Regency 2020</i> .....	9
1.1.3	Letak Wilayah Menurut Desa Tahun 2018/ <i>Location Area by Village Year 2018</i> .....	10
1.1.4	Letak Geografis dan Topografi Wilayah Menurut Desa, 2018/ <i>Geographic Location and Topography by Village, 2018</i> .....	11
1.1.5	Luas Wilayah Menurut Desa, 2020/ <i>Total Area by Village, 2020</i> .....	12
<b>1.2</b>	<b>KEADAAN IKLIM</b>	
	<b>CLIMATE CONDITION</b>	
1.2.1	Hari Hujan dan Curah Hujan Januari-Desember Kecamatan Udanawu 2020 / <i>Rainy Days and Rainfall January- December Udanawu subdistrict, 2020</i> .....	13
<b>2.</b>	<b>PEMERINTAH/ GOVERNMENT</b>	
2.1.1	Banyaknya Dusun/Lingkungan,RW, dan RT Menurut Desa, 2020/ <i>Number of Hamlet/Environment, RW,and RT By village, 2020</i> .....	18
2.1.2	Banyaknya Perangkat Desa Menurut Jabatan dan Desa, 2020/ <i>Number of village apparatus by position and villages,2020</i> .....	19
2.1.3	Data Aparatur Kecamatan Udanawu Menurut Pendidikan, 2020/ <i>Apparatus Data of Udanawu Subdistrict by Education, 2020</i> .....	22
2.1.4	Desa Dirinci Menurut Klasifikasinya, 2020/ <i>Villages Described According to Their Classification, 2020</i> .....	23
2.1.5	Keberadaan Kelembagaan Desa Dirinci Menurut Desa, 2020/ <i>Existence of Village Institutions Breakdown by Village, 2020</i> .....	24
2.1.6	Keberadaan Balai Desa, Kantor Desa, Kantor PKK Dan Kantor BPD Dirinci Per Desa, 2020/ <i>The existence of Village Halls, Village Offices, PKK Offices and BPD Offices in Details by Village, 2020</i> .....	25

2.1.7	Kepemilikan Aset Desa Dirinci Menurut Desa Di Kecamatan Udanawu, 2020/ <i>Village Asset Ownership, Detailed by Village in Subdistrict Udanawu, 2020</i> .....	26
<b>3.</b>	<b>PENDUDUK/ POPULATION</b>	
3.1.1	Penduduk, Distribusi Persentase Penduduk, Kepadatan Penduduk, Rasio Jenis Kelamin Menurut Desa/Kelurahan di Kecamatan Udanawu, 2020/ <i>Population, Population Growth Rate, Percentage Distribution of Population, Population Density, Sex Ratio by Village/Kelurahan in Subdistrict Udanawu, 2020</i> .....	33
3.1.2	Jumlah Penduduk Menurut Kelompok Umur dan Jenis Kelamin Di Kecamatan Udanawu, 2020/ <i>Population by Age Group and Sex in Udanawu Subdistrict, 2020</i> .....	35
3.1.3	Jumlah Penduduk Menurut Desa/Kelurahan dan Jenis Kelamin di Kecamatan Udanawu (dalam Ribu Jiwa), 2020/ <i>Population by Village and Sex in Subdistrict Udanawu (in Thousand People ), 2020</i> .....	36
<b>4.</b>	<b>SOSIAL DAN KESEJAHTERAAN RAKYAT/ SOCIAL AND PEOPLE WELFARE</b>	
<b>4.1</b>	<b>PENDIDIKAN/ EDUCATION</b>	
4.1.1	Banyaknya Sekolah, Murid, Guru Dan Rasio Guru Terhadap Murid Menurut Jenjang Pendidikan , 2020/2021/ <i>Number of School , Student, Teacher and Ratio of Teacher Againts to Student by Education, 2020/2021</i> .....	44
4.1.2	Banyaknya Sekolah, Murid, Guru Dan Rasio Guru Terhadap Murid Menurut Jenjang Pendidikan Dalam Naungan Kemenag, 2019/2020/ <i>Number of School, Student, Teacher and Ratio of Teacher Againts to Student by Education Level Under Under the Auspice of the Ministry of Religious Affairs, 2019/2020</i> .....	46
4.1.3	Sekolah Kelas Guru dan Murid TK, 2016/2017– 2020/2021/ <i>School, Classroom , Teacher and Student of kindergarten, 2016/2017– 2020/2021</i>	48
4.1.4	Sekolah Guru dan Murid TK Dalam Naungan Kemenag, 2016/2017– 2019/2020/ <i>School, Teacher and Student Kindergarten under Auspice of the Ministry of Religious Affairs 2016/2017– 2019/2020</i> .....	49

	Halaman Pages
4.1.5 Banyaknya Sekolah Dasar (SD) Menurut Desa/Kelurahan di Kecamatan Udanawu, 2020/ <i>Number of Primary Schools (SD) by Village / Village in the Udanawu District, 2020</i> .....	50
4.1.6 Banyaknya Madrasah Ibtidaiyah (MI) Menurut Desa/ Kelurahan di Kecamatan Udanawu, 2020/ <i>Number of Madrasah Ibtidaiyah (MI) by Village / Village in the Udanawu District, 2020</i> .....	51
4.1.7 Banyaknya Sekolah Menengah Pertama (SMP) Menurut Desa/Kelurahan di Kecamatan Udanawu, 2020/ <i>Number of Junior High Schools (SMP) by Village / Village in Udanawu District, 2020</i> .....	52
4.1.8 Banyaknya Madrasah Tsanawiyah (MTs) Menurut Desa/Kelurahan di Kecamatan Udanawu, 2020/ <i>Number of Madrasah Tsanawiyah (MTs) by Village / Village in the Udanawu District, 2020</i> .....	53
4.1.9 Banyaknya Sekolah Menengah Atas (SMA) Menurut Desa/Kelurahan di Kecamatan Udanawu, 2020/ <i>Number of High Schools (SMA) by Village / Village in the Udanawu District, 2020</i> .....	54
4.1.10 Banyaknya Madrasah Aliyah (MA) Menurut Desa/Kelurahan di Kecamatan Udanawu, 2020/ <i>Number of Madrasah Aliyah (MA) by Village / Village in the Udanawu District, 2020</i> .....	55
4.1.11 Banyaknya Sekolah Menengah Kejuruan (SMK) Menurut Desa/Kelurahan di Kecamatan Udanawu, 2020/ <i>Number of Vocational High Schools (SMK) by Village / Village in Udanawu District, 2020</i> .....	56
4.1.12 Banyaknya Akademi/Perguruan Tinggi Menurut Desa/Kelurahan di Kecamatan Udanawu, 2020/ <i>Number of Academies / Universities by Village / Village in the Udanawu District, 2020</i> .....	57
4.1.13 Kemudahan Untuk Mencapai Sarana Pendidikan Terdekat Bagi Desa/Kelurahan yang Tidak ada Sarana Pendidikan Menurut Desa/Kelurahan dan Jenjang Pendidikan di Kecamatan Udanawu, 2020/ <i>Ease to Achieve Closest Educational Facilities for Villages / Villages for which there are no Educational Facilities According to Villages / Villages and Levels of Education in Udanawu Subdistrict, 2020</i> ..	58

**4.2 KESEHATAN/  
HEALTH**

4.2.1	Banyaknya Sarana Kesehatan Menurut Desa/Kelurahan dan Jenis Sarana Kesehatan di Kecamatan Udanawu, 2020/ <i>Number of Health Facilities by Village / Village and Types of Health Facilities in Udanawu District, 2020..</i>	60
4.2.2	Jumlah Tenaga Kesehatan Menurut Desa,2020/ <i>Number of Medical Personals by Village, 2020.....</i>	62
4.2.3	Jumlah Tenaga Kerja di Bidang Kesehatan, 2016 – 2020/ <i>Number of Labor in Health Sectors, 2016-2020 .....</i>	63
4.2.4	Petugas Lapangan Badan KB dan KS, 2020/ <i>Field Officer of KB and KS,2020.....</i>	64
4.2.5	PUS dan Peserta KB Dirinci Per Desa, Tahun 2020/ <i>PUS and KB Members Per Villages, Year 2020 .....</i>	65
4.2.6	Jumlah Peserta KB Aktif Menurut Metode Kontrasepsi Dirinci Per Desa, 2020/ <i>Number of Active Family Planning Participants According to Contraception Method Specified Per Village, 2020 .....</i>	66
4.2.7	Kelahiran dan Kematian Bayi Dirinci Menurut Desa/Kelurahan Tahun 2020/ <i>Birth and Death of Infant Specified by Village/Urbanvillage Year 2020.....</i>	68
4.2.8	Bayi dengan Kelainan Bawaan Sejak Lahir Menurut Tempat Pelayanan Persalinan di Kecamatan Udanawu 2020/ <i>Babies with Congenital Disabilities from Birth According to the Delivery Service Place in Udanawu District 2020 .....</i>	69
4.2.9	Banyaknya Persalinan Menurut Penolong Persalinan Dirinci Per Desa, 2020/ <i>Number of Childbirth by Childbirthhelper Specified Per Village, 2020.....</i>	70
4.2.10	Banyaknya Persalinan Menurut Tempat Persalinan Dirinci Per Desa, 2020/ <i>Number of Childbirth by Place of Childbirth Detailed by Village, 2020 .....</i>	71
4.2.11	Jenis Kelamin Bayi Yang Lahir Dirinci Per Desa, 2020/ <i>Gender of Babies Born Detailed by Village, 2020 .....</i>	72
4.2.12	Sarana Air Bersih Pemerintah dan Swadaya Menurut Desa, 2020/ <i>Government and Self-Help Clean Water Facilities According to Villages, 2020.....</i>	73
4.2.13	Jumlah Kasus HIV/AIDS, IMS, DBD, Diare, TB, dan Malaria di Kecamatan Udanawu, 2020/ <i>Total Cases Of HIV/AIDS, IMS, DBD, Diarrhea, Tuberculosis, and Malaria, in Udanawu Subdistrict, 2020 .....</i>	74

	Halaman Pages
4.2.14 Jumlah Pasien Umum dan BPJS Yang Berkunjung ke Puskesmas Pada Setiap Bulan, 2020/ <i>Number Of Public Patients And BPJS Who Visit To Public Health Centre On Every Month, 2020</i> .....	75
4.2.15 Prosentase KB Baru Terhadap Target, 2016 –2020/ <i>Percentage of New Family Planning Against to Target, 2016 – 2020</i> .....	76
4.2.16 Pencapaian Peserta KB Baru (PB) Dirinci Menurut Desa, 2020/ <i>Achievement of New KB Participants Specified by Village, 2020</i> .....	77
4.2.17 Jumlah Kelompok Dan Anggota Kegiatan Pembinaan Keluarga Dirinci Menurut Desa, 2020/ <i>Total Group and Members of Coaching Family Activities Specified by Village, 2020</i> .....	78
4.2.18 Keluarga dan Pasangan Usia Subur (PUS) Hasil Pendataan DPPKB3A, 2020/ <i>Family and Fertile Age Couples (PUS) Results of DPPKB3A Data Collection, 2020</i> .....	79
4.2.19 Jumlah Bukan Peserta KB Dirinci Per Desa, 2020/ <i>Number of Family Planning Non-Participants, Detailed by Village, 2020</i> .....	80
4.2.20 Jumlah Pasangan Usia Subur Dari Jenis Keikutan Peserta KB Dirinci Per Desa, 2020/ <i>Number of Fertile Age Pairs by Type of Participation of Family Planning Participants, Detailed by Village, 2020</i> .....	81
4.2.21 Jumlah Wanita Usia Subur (WUS) Dirinci Per Desa, 2020/ <i>Number of Women of Fertile Age (WUS), in Detail by Village, 2020</i> .....	82
4.2.22 Kemudahan Mencapai Sarana Kesehatan Terdekat Bagi Desa/Kelurahan yang Tidak ada Sarana Kesehatan Menurut Desa/Kelurahan dan Jenis Sarana Kesehatan di Kecamatan Udanawu, 2020/ <i>Ease of Reaching the Closest Health Facilities for Villages / Villages with No Health Facilities According to Villages / Villages and Types of Health Facilities in Udanawu Subdistrict, 2020</i> .....	83
4.2.23 Banyaknya Warga Penderita Gizi Buruk Menurut Desa/Kelurahan di Kecamatan Udanawu, 2017, 2018 dan 2019/ <i>Number of People with Malnutrition According to the Village / Kelurahan in Udanawu Subdistrict, 2017, 2018 and 2019</i> .....	85

4.2.24	Banyaknya Desa/Kelurahan Menurut Penggunaan Fasilitas Tempat Buang Air Besar Sebagian Besar Keluarga di Kecamatan Udanawu 2018, 2019 dan 2020/ <i>Number of Villages / Villages According to the Use of Defecation Facilities for Most Families in Udanawu Subdistrict 2018, 2019 and 2020</i> .....	86
<b>4.3</b>	<b>AGAMA</b>	
	<b>RELIGION</b>	
4.3.1	Banyaknya Nikah, Talak, Cerai Dan Rujuk Dirinci Menurut Desa, Tahun 2020/ <i>Number of Marriages, Divorce, Divorced and Cf specified by Village, Year 2020</i> .....	87
4.3.2	Angka Pernikahan Dirinci Per Bulan Per Desa, 2020/ <i>Detailed Marriage Rates by Month by Village, 2020</i> .....	88
4.3.3	Jumlah Pondok Pesantren dan Santri Menurut Jenis Kelamin di Kecamatan Udanawu 2016-2020/ <i>Total of Islamic Boarding School and Santri by Sex and Subdistrict, 2016-2020</i> .....	91
4.3.4	Persentase Banyaknya Pemeluk Agama dan Jumlah Tempat Ibadah, Menurut Agama,2020/ <i>Percentage of Followers of Religion and Number Places of Worship, According to Religion, 2020</i> .....	92
4.3.5	Jumlah Ustad Menurut Jenis Kelamin Di Kecamatan Udanawu 2016-2020/ <i>Total Ustadz by Sex in Udanawu Sub-District, 2016-2020</i> .....	93
4.3.6	Jumlah Jamaah Haji Yang Diberangkatkan Ke Tanah Suci Di Kecamatan Udanawu Tahun 2016-2020/ <i>Number of Hajj Pilgrims Sent to the Holy Land in Udanawu District 2016-2020</i> .....	94
<b>4.4</b>	<b>SOSIAL DAN LAINNYA/</b>	
	<b>SOCIAL AND OTHERS</b>	
4.4.1	Angka Kriminalitas Dirinci Per Jenis Perkara Per Desa, 2020/ <i>Criminal Figures in Details by Case Type Per Village, 2020</i> .....	95
4.5.1	Banyaknya Kejadian Bencana Alam Menurut Desa/Kelurahan dan Jenis Bencana Alam di Kecamatan Udanawu, 2019/ <i>Number of Natural Disasters by Village / Village and Types of Natural Disasters in Udanawu District, 2019</i> .....	96
4.5.2	Banyaknya Korban Jiwa Akibat Bencana Alam Menurut Desa/Kelurahan dan Jenis Bencana Alam di Kecamatan Udanawu, 2019/ <i>Number of Soul Victims Due to Natural Disasters by Village / Kelurahan and Types of Natural Disasters in Udanawu District, 2019</i> .....	99



	Halaman Pages
4.5.3 Keberadaan Fasilitas/Upaya Antisipasi/Mitigasi Bencana Alam Menurut Desa/Kelurahan di Kecamatan Udanawu, 2020/ <i>Existence of Facilities / Anticipation / Mitigation Measures of Natural Disasters by Village / Village in Udanawu Subdistrict, 2020</i> .....	102
4.6.1 Banyaknya Desa/Kelurahan yang Memiliki Kelompok Kegiatan Olahraga Menurut Jenis Olahraga dan Ketersediaan Fasilitas/Lapangan Olahraga di Kecamatan Udanawu, 2020/ <i>Number of Villages / Villages having Sports Activity Groups by Type of Sport and Availability of Sports Facilities / Fields in Udanawu Subdistrict, 2020</i> .....	104
<b>5. PERTANIAN, PETERNAKAN DAN PERIKANAN/ AGRICULTURE, LIVESTOCK AND FISHERIES</b> .....	
<b>5.1 PENGGUNAAN LAHAN LAND USE</b>	
5.1.1 Lahan Sawah Yang Dipanen Menurut Jenis Pengairan/Irigasinya, 2020/ <i>Rice Field Harvested by Type Of Irrigation, 2020</i> .....	112
5.1.2 Lahan Bukan Sawah Menurut Penggunaannya, 2020 / <i>Non Rice Fields by Its Usage, 2020</i> .....	113
5.1.3 Luas Lahan Sawah Dan Lahan Bukan Sawah Menurut Desa, 2020/ <i>Rice Field and Non-Paddy Land Area by Village, 2020</i> .....	114
5.1.4 Luas Panen Tanaman Biofarmaka Menenrut Jenis Tanaman Di Kecamatan Udanawu (m2), 2020/ <i>Harvested Area of Medicinal Plants by Kind of Plant in Udanawu Subdistrict (m2), 2020</i> .....	115
<b>5.2 TANAMAN BAHAN MAKANAN FOOD CROPS</b>	
5.2.1 Luas Tanam Luas Panen Tanaman Bahan Pangan Kecamatan Udanawu, 2020/ <i>New Plantation Area , Harvested Plants of Food stuffs in Udanawu Subdistrict, 2020</i> .....	116
5.2.2 Produksi Buah-buahan Menurut Jenis Tanaman Di Kecamatan Udanawu, 2019 dan 2020/ <i>Plant fruits that Produce and Production in Udanawu Subdistrict, 2019 and 2020</i> .....	117
5.2.3 Luas Panen dan Produksi Tanaman Sayuran Menurut Jenis Tanaman di Kecamatan Udanawu, 2020/ <i>Harvest Area Of Vegetable Plant And Production Of Vegetables By Kind Of Plant In Udanawu Subdistrict, 2020</i> ...	118

	Halaman Pages
5.2.4	Produksi Perkebunan Menurut Jenis Tanaman Di Kecamatan Udanawu, 2019 dan 2020/ <i>Production of Estate by Type of Crops in Udanawu Subdistrict, 2019 and 2020</i> .....119
5.2.5	Sasaran Kelas Kelompok Tani/ Nelayan Pelaksana Insus Menurut Kecamatan, 2020/ <i>Targets of Farmers Group/ Fishermen Executor of the Insus by Sub District, 2020</i> .....120
<b>5.3</b>	<b>PETERNAKAN</b>
	<b>ANIMAL HUSBANDRY</b>
5.3.1	Populasi Ternak Unggas dan Aneka Ternak Menurut Desa Di Kecamatan Udanawu, 2020/ <i>Livestock Poultry Population and Livestock Variety of Udanawu Subdistrict , 2020</i> .....121
5.3.2	Produksi Telor Menurut Jenis Unggas, 2020/ <i>Egg Production by Type of Poultry, 2020</i> .....123
<b>5.4</b>	<b>PERIKANAN/</b>
	<b>FISHERIES</b>
5.4.1	Budidaya Perikanan di Kecamatan Udanawu, 2016 –2020/ <i>Fishery Cultivation in Udanawu Subdistrict, 2016-2020</i> .....124
<b>6.</b>	<b>INDUSTRI DAN ENERGI</b>
	<b>INDUSTRY AND ENERGY</b>
6.1.1	Banyaknya Industri Kecil dan Mikro Menurut Jenis Bahan Baku Kecil & Makro, 2016-2020/ <i>Number of Small and Micro Industries by Type of Small &amp; Macro Raw Materials, 2016-2020</i> .....130
6.2.1	Banyaknya Keluarga Menurut Desa/Kelurahan dan Jenis Pengguna Listrik di Kecamatan Udanawu, 2020/ <i>Number of Families by Village / Kelurahan and Types of Electricity Users in Udanawu District, 2020</i> .....131
6.2.2	Banyaknya Desa/Kelurahan Menurut Keberadaan Penerangan Jalan Utama Desa/Kelurahan di Kecamatan Udanawu, 2018, 2019 dan 2020/ <i>Number of Villages / Village According to the Existence of Village / Kelurahan Main Street Lighting in Udanawu District, 2018, 2019 dan 2020</i> .....132

6.3.1	Banyaknya Desa/Kelurahan Menurut Jenis Bahan Bakar untuk Memasak yang Digunakan Oleh Sebagian Besar Keluarga di Kecamatan Udanawu 2018, 2019 dan 2020/ <i>Number of Villages / Village by Type of Fuel for Cooking Used by Most Families in Udanawu District 2018, 2019 dan 2020</i>	133
6.4.1	Banyaknya Desa/Kelurahan Menurut Sumber Air Minum Sebagian Besar Keluarga di Kecamatan Udanawu 2018, 2019 dan 2020/ <i>Number of Villages / Villages According to Source of Drinking Water Most of the Families in Udanawu District 2018, 2019 and 2020</i>	134
6.4.2	Banyaknya Embung Desa Menurut Desa/Kelurahan di Kecamatan Panggunrejo 2018, 2019 dan 2020/ <i>Number of Village Embungs by Village / Village in Udanawu Subdistrict, 2018, 2019 and 2020</i>	135
<b>7.</b>	<b>PARIWISATA/ TOURISM</b>	
7.1.1	Perusahaan Akomodasi Hotel dan Tempat Hiburan Wisata PerDesa, 2020/ <i>Company's hotel accommodation and Place of Entertainment Tourism Per Village, 2020</i>	140
7.1.2	Nama dan Alamat Hotel / Penginapan, 2020/ <i>Name and Address of Hotel/Lodging, 2020</i>	141
7.1.3	Daftar Nama dan Alamat Potensi Objek Wisata Di Kecamatan Udanawu, 2020/ <i>List of Names and Addresses of Potential Tourism Objects in the District of Udanawu, 2020</i>	142
<b>8.</b>	<b>TRANSPORTASI DAN KOMUNIKASI/ TRANSPORTATION/ COMMUNICATION</b>	
8.1.1	Sarana Transportasi Antar Desa/Kelurahan Menurut Desa/Kelurahan di Kecamatan Udanawu, 2020/ <i>Inter-Village / Village Transportation Facilities According to Village / Village in Udanawu District, 2020</i>	147
8.1.2	Kondisi Jalan Darat Antar Desa/Kelurahan Menurut Desa/Kelurahan di Kecamatan Udanawu, 2020/ <i>Condition of Inter-Village / Village Land Roads According to the Village / Kelurahan in Udanawu District, 2020</i>	148
8.2.1	Jumlah Menara dan Operator Layanan Komunikasi Telepon Seluler Serta Kondisi Sinyal Telepon Seluler Menurut Desa/Kelurahan di Kecamatan Udanawu, 2020/ <i>Number of Towers and Cellular Telephone Communication Service Operators and Cellular Signal Conditions by Village / Village in Udanawu District, 2020</i>	149

	Halaman Pages
8.2.2 Keberadaan Kantor Pos/Pos Pembantu/Rumah Pos dan Perusahaan/Agen Jasa Ekspedisi Swasta Menurut Desa/Kelurahan di Kecamatan Udanawu, 2020/ <i>Existence of Post Offices / Auxiliary Posts / Post Houses and Companies / Private Expedition Agencies by Village / Village in Udanawu District, 2020</i> .....	150
<b>9. PERBANKAN, KOPERASI DAN HARGA-HARGA/ BANKING, COOPERATION AND PRICES</b>	
9.1 Banyaknya Koperasi Yang Masih Aktif Menurut Desa/Kelurahan Dan Jenis Koperasi Di Kecamatan Udanawu, 2020/ <i>Number Of Cooperatives Still Active By Village / Kelurahan And Types Of Cooperatives In Udanawu District, 2020</i> .....	154
9.2 Banyaknya Sarana Lembaga Keuangan Yang Beroperasi Menurut Desa/Kelurahan dan Jenisnya di Kecamatan Udanawu, 2020/ <i>Number of Financial Institution Facilities Operating by Village / Village and its Types in Udanawu District, 2020</i> .....	155
9.3 Wajib Pajak Terdaftar di Kecamatan Udanawu sd Desember 2020/ <i>Registered Taxpayer in Sub-district until December 2020</i> .....	156
<b>10. PERDAGANGAN/ TRADE</b>	
10.1 Banyaknya Sarana dan Prasarana Ekonomi Menurut Desa/Kelurahan dan Jenisnya di Kecamatan Udanawu, 2020/ <i>Number of Economic Facilities and Infrastructure by Village / Village and its Types in Udanawu District, 2020</i> .....	160

**DAFTAR GAMBAR**  
**LIST OF FIGURES**

	Halaman Pages
1.1 Rata-Rata Per Stasiun Pengamatan Hari Hujan Januari–Desember, 2020/ <i>Average per Station Observation Rainy Days and Rainfall January – December, 2020</i> .....	5
1.2 Persentase Luas Wilayah Terhadap Luas Kecamatan Per Desa (persen), 2020/ <i>Percentage of Area Towards Broad Subdistrict Per Village(percen) 2020</i> .....	6
1.3 Jarak Desa Ke Ibukota Kecamatan Menurut Desa/Kelurahan (km), 2020/ <i>Distance of Village to Capital Subdistrict by Village(km),2020</i> .....	7
3.1 Penduduk Menurut Jenis Kelamin dan desa/kelurahan (ribu jiwa), 2020/ <i>Population by Gender and villages, 2020 (thousand people)</i> .....	32
4.1 Banyaknya Fasilitas Pendidikan di Kecamatan Udanawu,2020/ <i>Number of Educational Facilities in Udanawu Subdistrict,2020</i> .....	42
4.2 Banyaknya Fasilitas Kesehatan di Kecamatan Udanawu,2020/ <i>Number of Medical Facilities in Udanawu Subdistrict,2020</i> .....	43
5.1 Populasi Ternak menurut jenis ternak, 2020 (ribu ekor)/ <i>Livestock Population by type of livestock, 2020 (housand tails)</i> .....	111
6.1 Banyaknya Keluarga Menurut Desa/Kelurahan dan Jenis Pengguna Listrik di Kecamatan Udanawu, 2020/ <i>Number of Families by Village / Kelurahan and Types of Electricity Users in Udanawu District, 2020</i> .....	128

**BAB**

*Chapter*

**01**

# GEOGRAFI DAN IKLIM

*Geography and Climate*





<b>Uraian</b>	<b>Description</b>
<p>Kecamatan Udanawu merupakan satu dari dua puluh dua kecamatan yang membagi habis wilayah administrasi Kabupaten Blitar, dengan batas-batas wilayah sebagai berikut :</p> <ul style="list-style-type: none"> <li>- Utara : Kabupaten Kediri</li> <li>- Selatan: Kecamatan Srengat</li> <li>- Barat : Kecamatan Wonodadi</li> <li>- Timur: Kecamatan Pongkok</li> </ul>	<p><i>Udanawu District is one of twenty-two sub-districts that divides the administrative area of Blitar Regency, with regional boundaries as follows:</i></p> <ul style="list-style-type: none"> <li>- North : Kediri Regency</li> <li>- South: Srengat District</li> <li>- West : Wonodadi District</li> <li>- East : Pongkok District</li> </ul>
<p>Kecamatan Udanawu dengan luas wilayah 40,98 Km<sup>2</sup> terbagi menjadi 12 desa. Desa Ringinanom merupakan desa terluas diantara 12 desa yang ada di wilayah Kecamatan Udanawu dengan luas 5,22 Km<sup>2</sup>. Sedang Desa Bendorejo merupakan desa dengan wilayah terkecil dengan luas 1,63 Km<sup>2</sup>.</p>	<p><i>Udanawu District with an area of 40.98 Km<sup>2</sup> is divided into 12 villages. Ringinanom Village is the largest village among 12 villages in the Udanawu District with an area of 5.22 Km<sup>2</sup>. Meanwhile, Bendorejo Village is the smallest village with an area of 1.63 Km<sup>2</sup>.</i></p>
<p><b>1.1. Kondisi Geografi dan Topografi</b></p> <p>Kecamatan Udanawu berada di wilayah Kabupaten Blitar bagian utara, yaitu sebelah utara Sungai Brantas yang membelah Kabupaten Blitar menjadi dua bagian. Wilayah Kabupaten Blitar bagian utara ini mempunyai struktur tanah yang subur dibandingkan dengan wilayah Kabupaten Blitar bagian selatan.</p> <p>Wilayahnya merupakan dataran rendah dan dataran tinggi. Sebagian wilayahnya merupakan pegunungan membuat struktur</p>	<p><b>1.1. Geographical and Topographical Conditions</b></p> <p><i>Udanawu District is located in the northern part of Blitar Regency, which is north of the Brantas River which divides Blitar Regency into two parts. The northern part of Blitar Regency has a fertile soil structure compared to the southern part of Blitar Regency.</i></p> <p><i>Its territory is lowlands and highlands. Most of the area is mountainous, making the soil structure fertile when compared to the southern part of Blitar.</i></p> <p><i>Tumenggungan village is the</i></p>



## **GEOGRAPHY AND CLIMATE**

tanah yang subur bila dibandingkan dengan wilayah Blitar bagian selatan.

Desa Tumenggungan merupakan desa yang terjauh dari ibu kota kecamatan sejauh 7 km.

### **1.2 Iklim**

Kecamatan Udanawu berada di sebelah selatan garis khatulistiwa, maka sama dengan wilayah lain di Indonesia yang mempunyai perubahan musim sebanyak 2 jenis musim pada setiap tahunnya, yaitu musim penghujan dan musim kemarau. Bulan Nopember sampai dengan bulan Mei adalah musim penghujan dan musim kemarau biasanya pada bulan Juni sampai dengan bulan Oktober.

Curah hujan di suatu tempat antara lain dipengaruhi oleh keadaan geografi dan perputaran/pertemuan arus udara. Oleh karena itu jumlah curah hujan beragam menurut bulan dan letak stasiun pengamat. Data yang diperoleh dari Dinas PU Binamarga dan Pengairan Kabupaten Blitar menyatakan jumlah stasiun pengamat curah hujan sejumlah 37 stasiun pengamat yang tersebar di seluruh wilayah Blitar. Jumlah Stasiun pengamat yang berada di wilayah Kecamatan Udanawu sebanyak yaitu 2 stasiun pengamat yang aktif digunakan pada tahun 2020.

*farthest village from the sub-district capital as far as 7 km.*

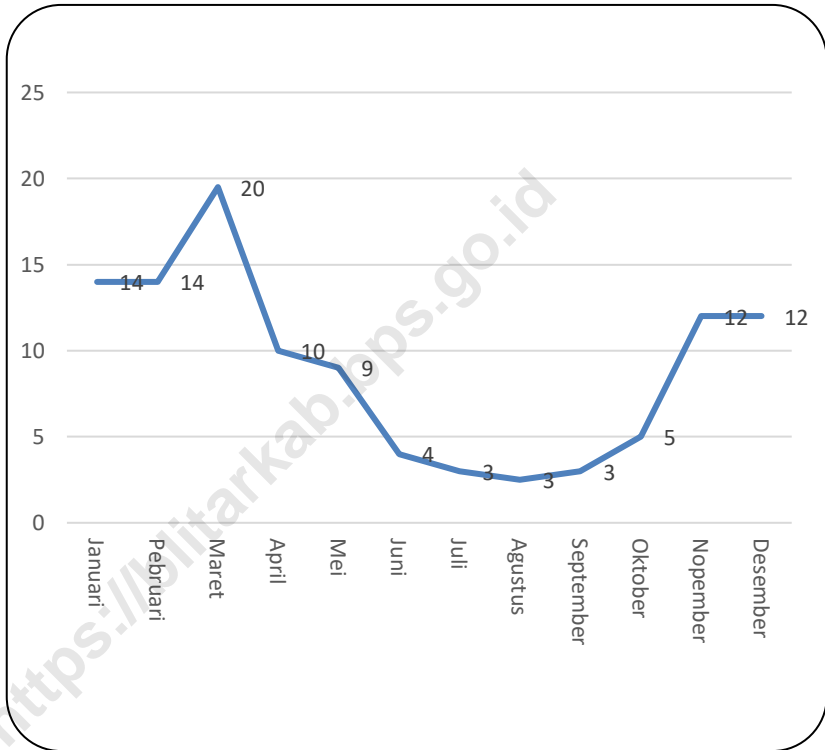
### **1.2 Climate**

*Udanawu Subdistrict is located south of the equator, so it is the same as other regions in Indonesia which have seasonal changes of 2 types of seasons each year, namely the rainy season and dry season. November to May is the rainy season and the dry season is usually from June to October.*

*Rainfall in a place is influenced by, among other things, geographic conditions and the rotation/meeting of air currents. Therefore, the amount of rainfall varies according to the month and the location of the observation station. Data obtained from the Public Works Department of Binamarga and Irrigation of Blitar Regency states that the number of rainfall observation stations is 37 observation stations spread throughout the Blitar area. The number of observation stations in the Udanawu District area is 2 observation stations that are actively used in 2020*

Gambar / Figure1.1

Rata-Rata Per Stasiun Pengamatan Hari Hujan Januari–Desember, 2020  
 Average per Station Observation Rainy Days and Rainfall January – December, 2020

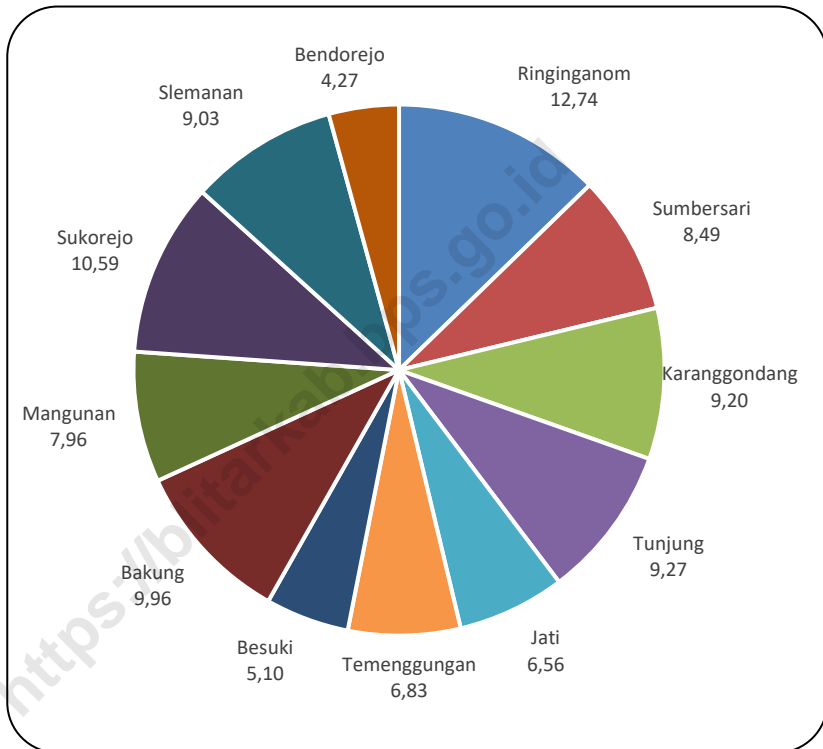


Jumlah stasiun amatan : 2

Sumber : Dinas PU Bina Marga dan Pengairan Kab. Blitar

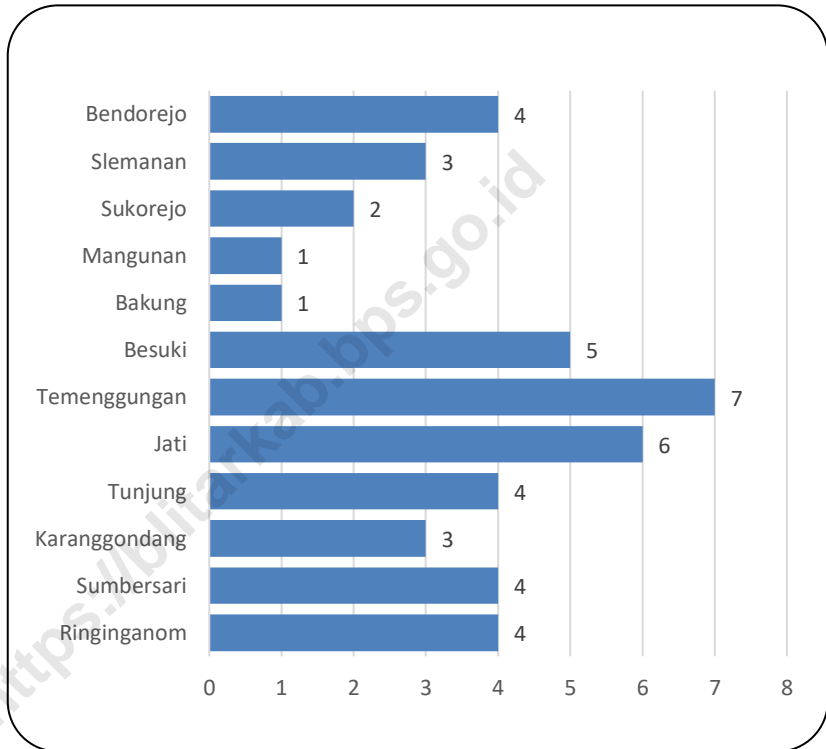
Source : Department of Public Works and Spatial Planning Blitar Regency

**Gambar / Figure1.2**  
**Persentase Luas Wilayah Terhadap Luas Kecamatan Per Desa (persen), 2020**  
**Percentage of Area Towards Broad Subdistrict Per Village(percen) 2020**



Sumber : Data Desa  
Source : Village Data

**Gambar /Figure1.3**  
**Jarak Desa Ke Ibukota Kecamatan Menurut Desa/Kelurahan (km), 2020**  
*Distance of Village to Capital Subdistrict by Village(km),2020*



Sumber: BPS, Pendataan Potensi Desa (Podes) 2020

## GEOGRAPHY AND CLIMATE

Tabel : 1.1.1 Status Pemerintahan Desa/Kelurahan di Kecamatan Udanawu,  
Table 2020

### Status of Village/Urban Government in Udanawu Subdistrict, 2020

Desa/ Kelurahan <i>Village</i>	Desa / <i>Village</i>	Kelurahan/ <i>Urban Village</i>	UPT	Nagari
(1)	(2)	(3)	(4)	(5)
001. Ringinanom	1	-	-	-
002. Sumbersari	1	-	-	-
003. Karanggondang	1	-	-	-
004. Tunjung	1	-	-	-
005. Jati	1	-	-	-
006. Tumenggungan	1	-	-	-
007. Besuki	1	-	-	-
008. Bakung	1	-	-	-
009. Mangunan	1	-	-	-
010. Sukorejo	1	-	-	-
011. Slemanan	1	-	-	-
012. Bendorejo	1	-	-	-
<b>Kecamatan Udanawu</b> <i>Udanawu Subdistrict</i>	12	-	-	-

Sumber: BPS, Pendataan Potensi Desa (Podes) 2020

**Tabel : 1.1.2 Jarak Desa Ke Ibukota Kecamatan dan Kabupaten Menurut Desa, 2020**  
**Table** **Distance of Village to Capital Subdistrict and Regency 2020**

Desa/ Kelurahan <i>Village</i>	Jarak Ke Kantor[Km] <i>Distance to Office</i>	
	Kecamatan <i>Subdistrict</i>	Kabupaten <i>Regency</i>
[1]	[2]	[3]
001. Ringinanom	4	23
002. Sumpersari	4	26
003. Karanggondang	3	26
004. Tunjung	4	31
005. Jati	6	32
006. Tumenggungan	7	28
007. Besuki	5	32
008. Bakung	1	25
009. Mangunan	1	28
010. Sukorejo	2	44
011. Slemanan	3	28
012. Bendorejo	4	28

**Kecamatan Udanawu**  
*Udanawu Subdistrict*

Sumber: Data Desa  
 Source : Village Data

## GEOGRAPHY AND CLIMATE

**Tabel : 1.1.3 Letak Wilayah Menurut Desa Tahun 2020**  
**Table Location Area by Village Year 2020**

Desa/ Kelurahan <i>Village</i>	Dalam	Tepi	Luar Kawasan Hutan
	Kawasan Hutan <i>In Forest Area</i>	Kawasan Hutan Edge of Forest <i>Area</i>	<i>Outside of Forest Area</i>
[1]	[2]	[3]	[4]
001. Ringinanom	-	-	1
002. Sumbersari	-	-	1
003. Karanggondang	-	-	1
004. Tunjung	-	-	1
005. Jati	-	-	1
006. Tumenggungan	-	-	1
007. Besuki	-	-	1
008. Bakung	-	-	1
009. Mangunan	-	-	1
010. Sukorejo	-	-	1
011. Slemanan	-	-	1
012. Bendorejo	-	-	1
<b>Kecamatan Udanawu</b> <i>Udanawu Subdistrict</i>	-	-	12

Sumber : Potensi Desa 2018

Source :Potensi Desa 2018

Tabel : 1.1.4 Letak Geografis dan Topografi Wilayah Menurut Desa, 2018  
 Table Geograpic Location and Topography by Village , 2018

Desa/ Kelurahan <i>Village</i>	Berbatasan dengan Laut		Letak Topografi <i>Topography Location</i>		
	Ya <i>Yes</i>	Tidak <i>No</i>	Lembah <i>Valleys</i>	Lereng <i>Slopes</i>	Dataran <i>Mainland</i>
[1]	[2]	[3]	[4]	[5]	[6]
001. Ringinanom	-	1	-	-	1
002. Sumbersari	-	1	-	-	1
003. Karanggondang	-	1	-	-	1
004. Tunjung	-	1	-	-	1
005. Jati	-	1	-	-	1
006. Tumenggungan	-	1	-	-	1
007. Besuki	-	1	-	-	1
008. Bakung	-	1	-	-	1
009. Mangunan	-	1	-	-	1
010. Sukorejo	-	1	-	-	1
011. Slemanan	-	1	-	-	1
012. Bendorejo	-	1	-	-	1
<b>Kecamatan Udanawu</b>					
<i>Udanawu Subdistrict</i>	-	12	-	-	12

Sumber: BPS, Pendataan Potensi Desa (Podes) 2020



## GEOGRAPHY AND CLIMATE

**Tabel :** 1.1.5 **Luas Wilayah Menurut Desa, 2020**  
**Table** **Total Area by Village, 2020**

Desa/ Kelurahan <i>Village</i>	Luas Wilayah <i>Total Area (km<sup>2</sup>/sq.km)</i>
(1)	(2)
001. Ringinanom	5,22
002. Sumbersari	3,48
003. Karanggondang	3,77
004. Tunjung	3,80
005. Jati	2,69
006. Tumenggungan	2,80
007. Besuki	2,09
008. Bakung	4,08
009. Mangunan	3,26
010. Sukorejo	4,34
011. Slemanan	3,70
012. Bendorejo	1,75
<b>Kecamatan Udanawu</b> <i>Udanawu Subdistrict</i>	<b>40,98</b>

Catatan :Luas Sesuai Kecamatan Udanawu Dalam Angka 2020 dan Kabupaten Dalam Angka 2021

Sumber :Data Desa

Source : *Villages Data*

**Tabel : 1.2.1**  
**Table**

**Hari Hujan dan Curah Hujan Januari -Desember Kecamatan Udanawu, 2020**  
**Rainy Days and Rainfall January- December Udanawu subdistrict, 2020**

Bulan Month	Stasiun Stasiun	Jumlah / Total		Rata/Rata / Average	
		Hari Hujan (Hari) Rainy Days	Curah Hujan (Mm) Rainfall	Hari Hujan per jumlah stasiun (Hari) Day Rain per number of stations	Curah Hujan per total Hari Hujan (Mm) Rainfall per total rainy days
[1]	[2]	[3]	[4]	[5]	[6]
Januari	2	28	454,00	14	16,21
Pebruari	2	28	813,00	14	29,04
Maret	2	39	839,00	20	21,51
April	2	20	371,00	10	18,55
Mei	2	18	383,00	9	21,28
Juni	2	8	100,00	4	12,50
Juli	2	6	56,00	3	9,33
Agustus	2	5	33,00	3	6,60
September	2	6	112,00	3	18,67
Oktober	2	10	101,00	5	10,10
Nopember	2	24	641,00	12	26,71
Desember	2	24	548,00	12	22,83
Kecamatan Udanawu Udanawu Subdistrict Tahun / Year 2020	2	216	4 451,00	108	20,61

Catatan/Note :Stasiun Pengamatan Mangunan, Slemanan (Kecamatan Udanawu)  
Kolom (5) Pembulatan Matematis

Sumber : Dinas PU Bina Marga dan Pengairan Kab. Blitar

Source :Department of Public Works and Spatial Planning Blitar Regency



**BAB**

*Chapter*

**02**

# PEMERINTAHAN

*Government*





<b>Uraian</b>	<b>Description</b>
<p>Pemerintahan adalah suatu sistem yang mengatur segala kegiatan masyarakat dalam suatu daerah/wilayah/negara yang meliputi segala aspek kehidupan berdasarkan norma-norma tertentu. Pemerintah Daerah [Pemda] merupakan Pimpinan Daerah dan Dewan Perwakilan Daerah [DPRD]. Pimpinan daerah dalam hal ini Bupati bertanggung jawab sebagai eksekutif dan DPRD bertanggung jawab sebagai legeslatif.</p> <p>Dalam melaksanakan tugas, Camat dibantu oleh Sekretaris Kecamatan dan staf kecamatan meliputi bidang Pemerintahan, Umum, Kesejahteraan Rakyat, serta Ekonomi &amp; Pembangunan. Untuk kelancaran penyelenggaraan pemerintah Camat Udanawu juga dibantu oleh 12 Kepala Desa beserta perangkatnya.</p>	<p><i>Governance is a system that regulates all community activities in a region / region / country covering all aspects of life based on certain norms. Regional Government [Pemda] is the Regional Leader and the Regional Representative Council (DPRD). The regional leadership, in this case the Regent is responsible as the executive, and the DPRD is responsible as the legislative.</i></p> <p><i>In carrying out his duties, the Camat is assisted by the District Secretary and sub-district staff covering the fields of Government, General Affairs, People's Welfare, and Economy &amp; Development. For the smooth running of the government, Head of Udanawu Sub-district is also assisted by 12 Village Heads and their apparatus</i></p>

## GOVERNMENT

**Tabel : 2.1.1 Banyaknya Dusun/Lingkungan,RW, dan RT Menurut Desa, 2020**  
**Table** **Number of Hamlet/Environment, RW,and RT By village, 2020**

	Desa/ Kelurahan <i>Village</i>	Dusun/ Lingkungan <i>Hamlet / Environment</i>	Rukun Warga [RW] <i>Citizens Association</i>	Rukun Tetangga [RT] <i>Neighborhood Association</i>
	[1]	[2]	[3]	[4]
001.	Ringinanom	3	10	42
002.	Sumbersari	2	5	16
003.	Karanggondang	2	4	16
004.	Tunjung	3	5	21
005.	Jati	2	4	16
006.	Tumenggungan	2	5	15
007.	Besuki	2	3	12
008.	Bakung	2	5	24
009.	Mangunan	2	6	18
010.	Sukorejo	2	4	20
011.	Slemanan	2	4	19
012.	Bendorejo	2	4	14
<b>Kecamatan Udanawu</b>				
<i>Udanawu Subdistrict</i>				
Tahun/Year				
	2020	26	59	233

Sumber : Seksi Pemerintahan Kecamatan Udanawu  
Source : Government Section of Udanawu Subdistrict

**Tabel : 2.1.2 Banyaknya Perangkat Desa Menurut Jabatan dan Desa, 2020**  
**Table Number of village apparatus by position and villages, 2020**

Desa/ Kelurahan <i>Village</i>	Kepala Desa/ Lurah <i>Head of Village</i>	Sekretaris Desa/ Carik <i>Secretary of Village</i>	Kepala Dusun/ Lingkungan <i>Head of Hamlet</i>
[1]	[2]	[3]	[4]
001. Ringinanom	1	1	3
002. Sumpersari	1	1	2
003. Karanggondang	1	1	2
004. Tunjung	1	1	3
005. Jati	1	1	2
006. Tumenggungan	1	1	2
007. Besuki	1	1	2
008. Bakung	1	1	2
009. Mangunan	1	1	2
010. Sukorejo	1	1	2
011. Slemanan	1	1	2
012. Bendorejo	1	1	2
<b>Kecamatan Udanawu</b>			
<i>Udanawu Subdistrict</i>			
Tahun /Year			
2020	10	10	26



**GOVERNMENT**

**Lanjutan Tabel / Continued Table 2.1.2**

Desa/ Kelurahan <i>Village</i>	Kepala Seksi			Kepala Urusan		
	Pemerin tahan	Kesejaht eraan	Pelay anan	TU & Umum	Keua ngan	Perenca naan
[1]	[2]	[3]	[4]	[5]	[6]	[7]
001. Ringinanom	1	1	-	1	1	1
002. Sumbersari	1	1	1	1	1	1
003. Karanggondang	1	1	1	1	1	1
004. Tunjung	1	1	-	1	1	1
005. Jati	1	1	1	1	1	1
006. Tumenggungan	1	1	-	1	1	1
007. Besuki	1	1	1	1	1	1
008. Bakung	1	1	1	1	1	1
009. Mangunan	1	1	1	1	1	1
010. Sukorejo	-	1	1	1	1	1
011. Slemanan	1	1	1	1	1	1
012. Bendorejo	-	1	-	1	1	1
<b>Kecamatan Udanawu</b>						
<i>Udanawu Subdistrict</i>						
Tahun/Year						
2020	10	12	8	12	12	1

**Lanjutan Tabel /Continued Table2.1.2**

Desa/ Kelurahan <i>Village</i>	Staf Seksi			Staf Urusan		
	Peme rinta han	Kesejah teraan	Pelay anan	TU & Umum	Keua ngan	Perenc anaan
[1]	[2]	[3]	[4]	[5]	[6]	[7]
001. Ringinanom	-	-	-	-	-	1
002. Sumpersari	-	-	1	-	-	-
003. Karanggondang	-	-	-	-	-	-
004. Tunjung	-	1	-	-	-	1
005. Jati	-	-	-	-	-	-
006. Tumenggungan	-	-	-	1	1	-
007. Besuki	-	1	-	-	-	-
008. Bakung	-	1	-	-	-	-
009. Mangunan	-	-	-	-	-	-
010. Sukorejo	-	-	-	-	-	1
011. Slemanan	-	-	1	-	-	-
012. Bendorejo	-	-	-	-	-	-
<b>Kecamatan Udanawu</b>						
<i>Udanawu Subdistrict</i>						
Tahun/Year						
2020	-	3	2	1	1	3

Sumber : Seksi Pemerintahan Kecamatan Udanawu

Source : Government Section of Udanawu Subdistrict

**GOVERNMENT**

**Tabel : 2.1.3 Data Aparatur Kecamatan Udanawu Menurut Pendidikan, 2020**  
**Table Apparatus Data of Udanawu Subdistrict by Education , 2020**

NO	Jabatan <i>Position</i>	Pendidikan Terakhir <i>Last Education</i>				
		SMP	SMU	Sarjana Muda	S-1	S-2
[1]	[2]	[3]	[4]	[5]	[6]	[7]
1	Camat <i>Head of Subdistrict</i>	-	-	-	-	1
2	Sekretaris Kecamatan <i>Secretary of Subdistrict</i>	-	-	-	-	1
3	Kasi Pembangunan <i>Development</i>	-	-	-	-	-
4	Kasi Trantif	-	-	-	1	-
5	Kasi Pemerintahan <i>Government</i>	-	-	-	1	-
6	Kasi Sosial <i>Social</i>	-	-	-	-	1
7	Kasubag Umum	-	-	-	-	1
8	Kasubag Sungram	-	-	-	1	-
9	Staf / <i>Staff</i>	-	1	-	5	-
<b>Kecamatan Udanawu</b>						
<i>Udanawu Subdistrict</i>						
Tahun / <i>Year</i>						
2020						
		-	1	-	8	4

Sumber : Seksi Pemerintahan Kecamatan Udanawu  
 Source : *Government Section of Udanawu Subdistrict*

**Tabel : 2.1.4 Desa Dirinci Menurut Klasifikasinya, 2020**  
**Table Villages Described According to Their Classification, 2020**

Desa Village	Swadaya	Swakarsa	Swasembada
(1)	(2)	(3)	(4)
001. Ringinanom	1	-	-
002. Sumbersari	1	-	-
003. Karanggondang	1	-	-
004. Tunjung	1	-	-
005. Jati	1	-	-
006. Tumenggungan	1	-	-
007. Besuki	1	-	-
008. Bakung	1	-	-
009. Mangunan	1	-	-
010. Sukorejo	1	-	-
011. Slemanan	1	-	-
012. Bendorejo	1	-	-
<b>Kecamatan Udanawu</b>			
<i>Udanawu Subdistrict</i>			
Tahun/Year			
2020	12	-	-

Sumber : Seksi Pemerintahan Kecamatan Udanawu

Source : Government Section of Udanawu Subdistrict

**GOVERNMENT**

**Tabel : 2.1.5 Keberadaan Kelembagaan Desa Dirinci Menurut Desa, 2020**  
**Table Existence of Village Institutions Breakdown by Village, 2020**

Desa/ Kelurahan <i>Village</i>		Pengurus BPD/LMK	Kader Pembangunan
(1)		(2)	(3)
001.	Ringinanom	1	-
002.	Sumbersari	1	-
003.	Karanggondang	1	-
004.	Tunjung	1	-
005.	Jati	1	-
006.	Tumenggungan	1	-
007.	Besuki	1	-
008.	Bakung	1	-
009.	Mangunan	1	-
010.	Sukorejo	1	-
011.	Slemanan	1	-
012.	Bendorejo	1	-
<b>Kecamatan Udanawu</b>			
<i>Udanawu Subdistrict</i>			
Tahun/Year			
2020		12	-

Sumber : Kecamatan Udanawu

Source : Udanawu Subdistrict

**Tabel : 2.1.6 Keberadaan Balai Desa, Kantor Desa, Kantor PKK Dan Kantor BPD Dirinci Per Desa, 2020**  
**Table** *The existence of Village Halls, Village Offices, PKK Offices and BPD Offices in Details by Village, 2020*

	Desa/ Kelurahan <i>Village</i>	Balai Desa <i>Village Meeting Hall</i>	Kantor Desa <i>Village Office</i>	Kantor PKK <i>PKK Office</i>	Kantor BPD <i>BPD Office</i>
	(1)	(2)	(3)	(4)	(5)
001.	Ringinanom	1	1	1	1
002.	Sumbersari	1	1	1	1
003.	Karanggondang	1		1	1
004.	Tunjung	1	1	1	1
005.	Jati	1	1	1	1
006.	Tumenggungan	1	1	1	1
007.	Besuki	1	1	1	1
008.	Bakung	1	1	1	1
009.	Mangunan	1	1	1	1
010.	Sukorejo	1	1	1	1
011.	Slemanan	1	1	1	1
012.	Bendorejo	1	1	1	1
<b>Kecamatan Udanawu</b>					
<i>Udanawu Subdistrict</i>					
Tahun/Year					
2020					
		12	12	12	12

Sumber : Kecamatan Udanawu

Source : Udanawu Subdistrict

**GOVERNMENT**

**Tabel : 2.1.7 Kepemilikan Aset Desa Dirinci Menurut Desa Di Kecamatan Udanawu, 2020**  
**Table** **Village Asset Ownership, Detailed by Village in Subdistrict Udanawu, 2020**

Desa/ Kelurahan <i>Village</i>	Tanah Kas Desa/Ula- Yat	Bangunan Milik Desa <i>Village Owned Buildings</i>	Aset Desa Lainnya <i>Other Village Assets</i>	Keterangan Aset Desa Lainnya <i>Other Village Asset Information</i>
(1)	(2)	(3)	(4)	(5)
001. Ringinanom	1	1	1	Balai Desa
002. Sumbersari	1	1	1	Balai Desa
003. Karanggondang	1	1	1	Balai Desa
004. Tunjung	1	1	1	Balai Desa
005. Jati	1	1	1	Balai Desa
006. Tumenggungan	1	1	1	Balai Desa
007. Besuki	1	1	1	Balai Desa
008. Bakung	1	1	1	Balai Desa
009. Mangunan	1	1	1	Balai Desa
010. Sukorejo	1	1	1	Balai Desa
011. Slemanan	1	1	1	Balai Desa
012. Bendorejo	1	1	1	Balai Desa
<b>Kecamatan Udanawu</b>				
<i>Udanawu Subdistrict</i>				
Tahun/Year				
2020	12	12	12	

Catatan :1 = Ada

2 = Tidak Ada

Sumber : Kecamatan Udanawu

Source : Udanawu Subdistrict

**BAB**

*Chapter*

**03**

# PENDUDUK

*Population*







Uraian	Description
<p>Data kependudukan utamanya dapat diperoleh melalui Sensus Penduduk, Registrasi Penduduk dan survei kependudukan. Sensus Penduduk adalah suatu kegiatan pengumpulan data kependudukan terhadap seluruh penduduk di suatu wilayah dalam suatu waktu tertentu. Kegiatan tersebut dilakukan setiap sepuluh tahun sekali pada tahun yang berakhiran angka 0. Pencacahannya dilakukan secara serentak terhadap seluruh penduduk dan keterangan kependudukan yang dikumpulkan dirinci selengkap-lengkapannya, hingga data yang dihasilkan mampu memberikan gambaran sampai di wilayah terkecil, yaitu unit wilayah pemerintahan terkecil desa/kelurahan. Hasil sensus penduduk selain berguna untuk mengetahui jumlah penduduk secara keseluruhan pada waktu tertentu berdasarkan umur jenis kelamin dan sebagainya, juga berguna sebagai data dasar angka proyeksi penduduk.</p>	<p><i>The main population data can be obtained through the Population Census, Population Registration and population surveys. The Population Census is an activity of collecting population data on the entire population in an area at a certain time. This activity is carried out once every ten years in the year ending in the number 0. Simultaneously the entire population and population information collected are detailed in full detail, so that the resulting data is able to provide an overview to the smallest area, namely the smallest administrative unit of the village/kelurahan. age, sex, etc., are also useful as basic data for population projection figures. Population registration is a routine recording activity of every event that occurs in the entire population, namely births, deaths and displacements. With good and correct population registration, the number of residents in an area will be immediately known.</i></p>
<p>Registrasi penduduk adalah suatu kegiatan pencatatan rutin setiap kejadian yang terjadi pada seluruh penduduk yaitu kelahiran, kematian dan perpindahan. Dengan registrasi penduduk yang baik dan benar akan segera diketahui jumlah</p>	<p><i>Population registration figures are usually published twice a year, namely mid-year population registration and year-end population registration. The basic difference between population data from population census results and</i></p>

## **POPULATION**

penduduk yang terdapat dalam suatu wilayah.

Survei kependudukan adalah suatu kegiatan pengumpulan data kependudukan yang dilaksanakan dengan menggunakan teknik sampel tertentu dan jenis data yang dikumpulkan tergantung dengan jenis surveinya. Survei kependudukan yang dilakukan BPS adalah Survei Angkatan Kerja Nasional (Sakernas) dan Survei Sosial Ekonomi Nasional (Susenas)

*registration results is that population censuses are de facto while those generated from registration are de jure.*

*Population survey is a population data collection activity carried out using certain sampling techniques and the type of data collected depends on the type of survey. The population surveys conducted by BPS are the National Labor Force Survey (Sakernas) and the National Socio-Economic Survey (Susenas).*

## **PENDUDUK**

Kesejahteraan penduduk merupakan sasaran utama dari pengembangan sebagaimana tertuang dalam Rencana Pembangunan Jangka Menengah (RPJM). Sasaran ini tidak mungkin tercapai bila pemerintah tidak dapat memecahkan masalah kependudukan; seperti besarnya jumlah penduduk dan tidak meratanya penyebaran penduduk.

Berbagai usaha untuk menekan laju pertumbuhan penduduk yang tinggi yang telah dilakukan pemerintah melalui berbagai program Keluarga Berencana (KB) yang dimulai awal tahun 1970 an. Begitu pula usaha-usaha yang mengarah pada pemerataan penyebaran penduduk

## **RESIDENT**

*The welfare of the population is the main target of development as stated in the Medium-Term Development Plan (RPJM). This target cannot be achieved if the government cannot solve the population problem; such as the size of the population and the uneven distribution of the population.*

*Various efforts to suppress the high rate of population growth have been carried out by the government through various Family Planning (KB) programs which began in the early 1970s. Likewise, efforts that lead to an even distribution of the population have been carried out by moving the*

telah dilakukan dengan cara memindahkan penduduk Pulau Jawa keluar Pulau Jawa melalui program transmigrasi

Sensus penduduk dilaksanakan sepuluh tahun sekali, guna memenuhi kebutuhan data kependudukan, pada setiap tahun dihitunglah proyeksi penduduk. Proyeksi penduduk bisa maju untuk beberapa tahun kedepan dan juga bisa mundur sampai sensus penduduk sebelumnya.

Penduduk Kecamatan Udanawu pada tahun 2020 menurut hasil proyeksi Sensus Penduduk mencapai 43.365 jiwa, terdiri dari 21.853 jiwa penduduk laki-laki dan 21.512 jiwa penduduk perempuan, dengan sex ratio sebesar 102 persen yang berarti dalam 100 jiwa penduduk perempuan ada sebanyak 102 jiwa penduduk laki-laki.

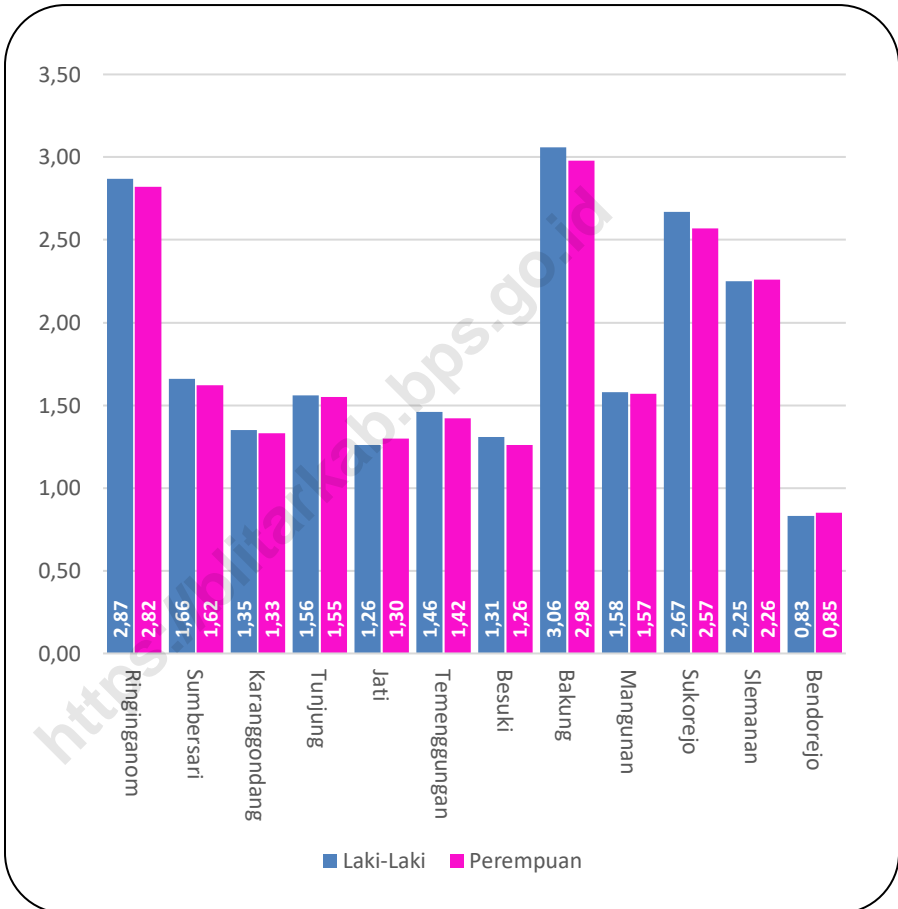
*population of Java out of Java through the transmigration program.*

*The population census is carried out every ten years, in order to meet the needs of population data, population projections are calculated every year. Population projections can go forward for the next few years and can also go back to the previous population census.*

*The population of Udanawu District in 2020 according to the projections of the Population Census reached 43,365 people, consisting of 21,853 male residents and 21,512 female residents, with a sex ratio of 102 percent which means that in 100 female residents there are 102 male residents. .*

**POPULATION**

**Gambar /Figures 3.1**  
**Penduduk Menurut Jenis Kelamin dan desa/kelurahan (ribu jiwa), 2020**  
*Population by Gender and villages, 2020 (thousand people)*



Sumber/Source

:BPS, Sensus Penduduk 2020/BPS-Statistics Indonesia,  
2020 Population Census

**Tabel : 3.1.1 Penduduk, Distribusi Persentase Penduduk, Kepadatan Penduduk, Rasio Jenis Kelamin Menurut Desa/Kelurahan di Kecamatan Udanawu, 2020**  
**Table** *Population, Population Growth Rate, Percentage Distribution of Population, Population Density, Sex Ratio by Village/Kelurahan in Subdistrict Udanawu, 2020*

Desa/Kelurahan <i>Village/ Kelurahan</i>	Penduduk (ribu) <sup>1</sup> <i>Population (thousand)<sup>1</sup></i>	Persentase Penduduk <i>Percentage of Total Population</i>
[1]	[2]	[3]
001. Ringinanom	5,69	13,11
002. Sumbersari	3,29	7,58
003. Karanggondang	2,68	6,18
004. Tunjung	3,12	7,19
005. Jati	2,56	5,89
006. Tumenggungan	2,88	6,65
007. Besuki	2,56	5,91
008. Bakung	6,04	13,92
009. Mangunan	3,14	7,25
010. Sukorejo	5,23	12,07
011. Slemanan	4,50	10,38
012. Bendorejo	1,68	3,87
<b>Kecamatan Udanawu</b> <b><i>Udanawu Subdistrict</i></b>	<b>43,37</b>	<b>100,00</b>

## POPULATION

Lanjutan Tabel 3.1.1/ *Continued Table 3.1.1*

Desa/Kelurahan <i>Village/ Kelurahan</i>	Kepadatan Penduduk per km <i>Population Density per sq.km</i>	Rasio Jenis Kelamin <i>Population Sex Ratio</i>
[1]	[4]	[5]
001. Ringinanom	1 089	102
002. Sumpersari	944	102
003. Karanggondang	711	102
004. Tunjung	820	101
005. Jati	950	97
006. Tumenggungan	1 030	103
007. Besuki	1 227	104
008. Bakung	1 479	103
009. Mangunan	964	101
010. Sukorejo	1 206	104
011. Slemanan	1 216	100
012. Bendorejo	958	97
<b>Kecamatan Udanawu <i>Udanawu Subdistrict</i></b>	<b>1 058</b>	<b>102</b>

Catatan/Note :1. Hasil SP2020 (September)/*The result of the 2020 Population Census (September)*  
2. Luas Desa/Kelurahan berdasarkan Desa/Kelurahan/*Village/Kelurahan are based on Village/Kelurahan*

Sumber/Source :BPS dan Desa/Kelurahan / *BPS-Statistics Indonesia and Village/Kelurahan*

**Tabel : 3.1.2** Jumlah Penduduk Menurut Kelompok Umur dan Jenis Kelamin Di Kecamatan Udanawu, 2020  
**Table** Population by Age Group and Sex in Udanawu Subdistrict, 2020

Kelompok Umur <i>Ages</i>	Jenis Kelamin/ <i>Sex</i>		
	Laki-laki <i>Male</i>	Perempuan <i>Female</i>	Jumlah <i>Total</i>
[1]	[2]	[3]	[4]
0-14	4 857	4 706	9 563
15-64	15 262	14 829	30 091
65+	1 734	1 977	3 711
<b>Kecamatan Udanawu Udanawu Subdistrict</b>	<b>21 853</b>	<b>21 512</b>	<b>43 365</b>

Catatan/Note : Hasil Perapihan Umur dari Data Administrasi Kependudukan dan Sensus Penduduk 2020 (September)/ *The Result of Smoothed Single Year of Age from Population Administration Data And the 2020 Population Census (September)*

Sumber/Source : BPS, Sensus Pensusuk 2020/BPS-Statistics Indonesia, 2020 Population Census



## POPULATION

**Tabel 3.1.3** Jumlah Penduduk Menurut Desa/Kelurahan dan Jenis Kelamin di Kecamatan Udanawu (dalam Ribu Jiwa), 2020  
*Table 3.1.3* Population by Village and Sex in Subdistrict Udanawu (in Thousand People ), 2020

Desa/ Kelurahan <i>Village/Kelurahan</i>	Laki-Laki <i>Male</i>	Perempuan <i>Female</i>	Jumlah <i>Total</i>
(1)	(2)	(3)	(4)
001. Ringinanom	2,87	2,82	5,69
002. Sumbersari	1,66	1,62	3,29
003. Karanggondang	1,35	1,33	2,68
004. Tunjung	1,56	1,55	3,12
005. Jati	1,26	1,30	2,56
006. Tumenggungan	1,46	1,42	2,88
007. Besuki	1,31	1,26	2,56
008. Bakung	3,06	2,98	6,04
009. Mangunan	1,58	1,57	3,14
010. Sukorejo	2,67	2,57	5,23
011. Slemanan	2,25	2,26	4,50
012. Bendorejo	0,83	0,85	1,68
<b>Kecamatan Udanawu <i>Udanawu Subdistrict</i></b>	<b>21,85</b>	<b>21,51</b>	<b>43,37</b>

Sumber/Source :BPS, Sensus Penduduk 2020/BPS-Statistics Indonesia,  
2020 Population Census

**BAB**

*Chapter*

**04**

# SOSIAL DAN KESEJAHTERAAN RAKYAT

*Social And People Welfare*

 HEALTH





<b>Uraian</b>	<b>Description</b>
<p>Kondisi dan perkembangan sosial di Kabupaten Blitar dapat dipantau melalui indikator agama kesehatan keamanan yang ada pada masyarakat karena hal tersebut mencerminkan adanya hubungan dan toleransi yang saling terkait. Sesuai amanah Undang-Undang Dasar 1945 pasal 31 bahwa setiap warga negara berhak mendapatkan pendidikan karena merupakan dasar sumber daya manusia sebagai tiang kekuatannegara Republik Indonesia</p>	<p><i>Social conditions and developments in Blitar Regency can be monitored through religious health and security indicators that exist in the community because this reflects the existence of interrelated relationships and tolerance. In accordance with the mandate of the 1945 Constitution Article 31 that every citizen has the right to education because it is the basis of human resources as the pillar of power of the Republic of Indonesia.</i></p>

#### **4.1 Pendidikan**

Peningkatan partisipasi sekolah dapat ditingkatkan dengan keseimbangan penyediaan sarana fisik pendidikan dan peningkatan tenaga pengajar baik kualitas maupun kuantitasnya. Fasilitas pendidikan dari TK/RA yang tercatat dalam bab ini bersumber dari Dinas Pendidikan Kabupaten Blitar dan Kemenag Kabupaten Blitar. Sedangkan pendidikan setingkat SD, SLTP DAN SLTA yang tercatat pada bab ini diambil dari pendataan Potensi Desa (Podes) 2020.

Salah satu program pemerintah dalam bidang pendidikan adalah meningkatkan mutu dasar sumber daya manusia dari usia dini untuk itu sudah seharusnya warga negara yang berusia sekolah 0 – 17 tahun harus mengenyam pendidikan dasar SD – SLTP. Untuk mengukur indikator pembangunan

#### **4.1 Education**

*Increasing school participation can be increased by balancing the provision of physical education facilities and increasing the quality and quantity of teaching staff. The educational facilities of TK / RA listed in this chapter are sourced from the Blitar Regency Education Office and the Blitar Regency Ministry of Religion. Meanwhile, education at the elementary, junior high and high school levels recorded in this chapter is taken from the 2020 Village Potential data collection (Podes).*

*One of the government programs in the field of education is to improve the basic quality of human resources from an early age. Therefore, citizens aged 0-17 years old should receive primary school - junior high school education. To measure human development indicators, it is also*

## **SOCIAL AND PEOPLE WELFARE**

manusia tidak luput harus menggunakan data dasar pendidikan sebagai tolok ukur dalam membuat kebijakan perencanaan dimasa mendatang dan sebagai bahan evaluasi pembangunan yang telah dilaksanakan.

### **4.2 Kesehatan**

Tersedianya sarana kesehatan dan tenaga kesehatan yang memadai merupakan wujud pelayanan kesehatan pada masyarakat. Dalam bab ini terdapat tabel jumlah fasilitas kesehatan jumlah tenaga kesehatan dengan sumber data Puskesmas Udanawu. Juga terdapat data penderita gizi buruk di Kecamatan Udanawu yang bersumber dari pendataan Potensi Desa (Podes) tahun 2017, 2018 dan 2019.

Pencapaian target peserta KB aktif sebagai katalisator sejauh mana keberhasilan program KB. Terdapat pula data pengguna kontrasepsi KB.

### **4.3 Agama**

Penduduk Kecamatan Udanawu mayoritas beragama Islam menurut dalam bab ini juga ditampilkan angka pernikahan yang tercatat di KUA Udanawu tahun 2020.

### **4.4 Sosial dan Lainnya**

Pada bab ini juga ditampilkan jumlah kejadian bencana alam beserta korban jiwa dan Keberadaan Fasilitas/Upaya Antisipasi/Mitigasi

*necessary to use basic education data as a benchmark in making future planning policies and as material for evaluating the development that has been implemented.*

### **4.2 Health**

*The availability of adequate health facilities and health personnel is a form of health services for the community. In this chapter, there is a table of the number of health facilities, the number of health workers, with data from the Udanawu Health Center. There is also data on malnutrition sufferers in Udanawu District which is sourced from the Village Potential (Podes) data collection in 2017, 2018 and 2019.*

*Achieving the target of active family planning participants is a catalyst for the success of the family planning program. There is also data on family planning contraceptive users.*

### **4.3 Religion**

*The majority of the population in Udanawu District is Muslim, according to this chapter and the number of marriages recorded at KUA Udanawu in 2020.*

### **4.4 Social and Others**

*This chapter also displays the number of natural disasters and casualties and the existence of facilities / efforts to anticipate / mitigate natural disasters according to villages / sub-districts in Udanawu sub-district which*

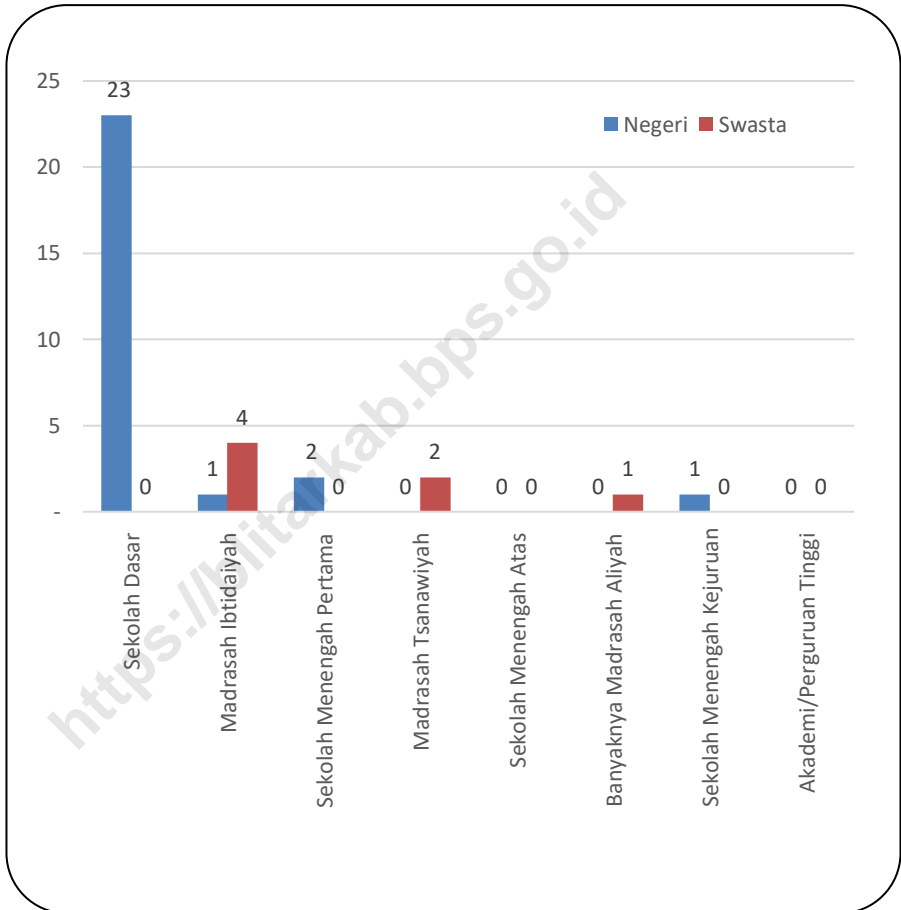
## **SOSIAL DAN KESEJAHTERAAN RAKYAT**

Bencana Alam Menurut Desa/Kelurahan di Kecamatan Udanawu yang bersumber dari pendataan Potensi Desa (Podes) 2020.

*were sourced from the 2020 Village Potential (Podes) data collection.*

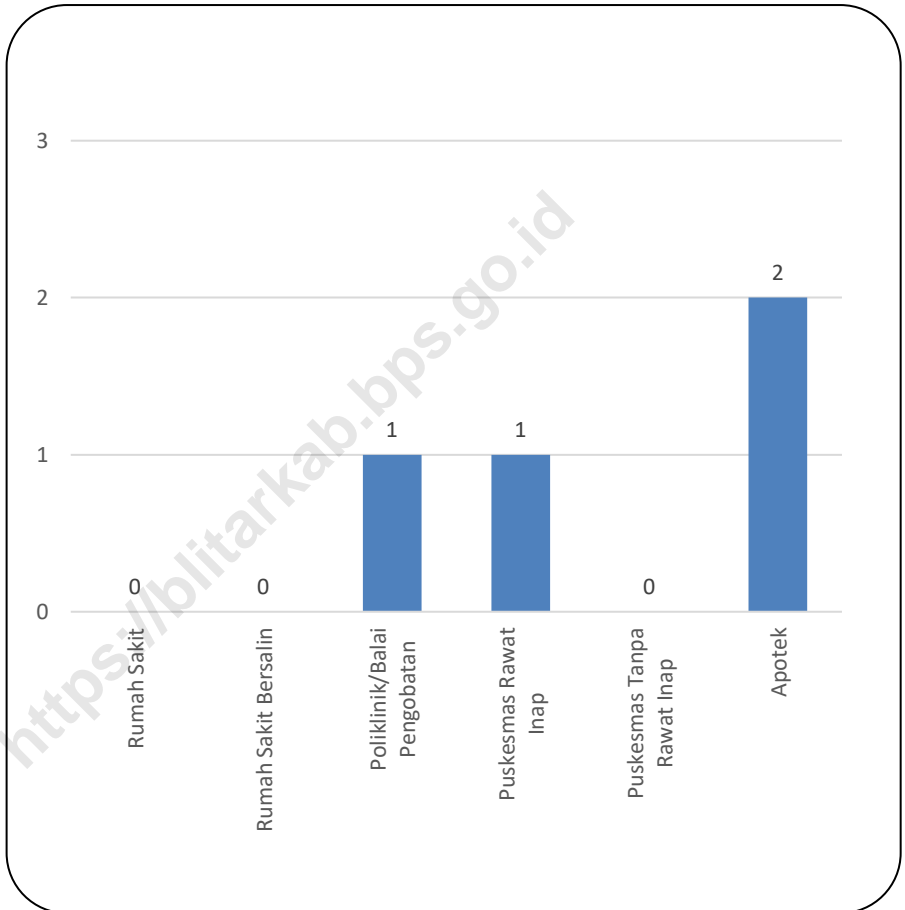
<https://blitar.kab.bps.go.id>

Gambar /Figure 4.1  
Banyaknya Fasilitas Pendidikan di Kecamatan Udanawu,2020  
Number of Educational Facilities in UdanawuSubdistrict,2020



Sumber: Kementerian Agama Kabupaten Blitar dan Kementerian Pendidikan dan Kebudayaan, Sistem Data Pokok Pendidikan, data semester ganjil 2020/2021

**Gambar /Figure 4.2**  
**Banyaknya Fasilitas Kesehatan di Kecamatan Udanawu,2020**  
**Number of Medical Facilities in UdanawuSubdistrict,2020**



Sumber:BPS, Pendataan Potensi Desa (Podes) 2020



**SOCIAL AND PEOPLE WELFARE**

**Tabel : 4.1.1 Banyaknya Sekolah, Murid, Guru Dan Rasio Guru Terhadap Murid Menurut Jenjang Pendidikan , 2020/2021**  
**Number of School , Student, Teacher and Ratio of Teacher Againts to Student by Education, 2020/2021**

Tingkat Pendidikan <i>Education Level</i>	Status Sekolah <i>School Status</i>	Sekolah <i>School</i>	Murid <i>Student</i>	Guru <i>Teacher</i>	Rasio Guru Thd. Murid <i>Ratio of Teacher agints to Student</i>
[1]	[2]	[3]	[4]	[5]	[6]
TK <i>Kindergarten</i>	Negeri <i>State</i>	-	-	-	-
	Swasta <i>Private</i>	28	1 037	82	1 : 13
	Jumlah <i>Total</i>	28	1 037	82	1 : 13
SD <i>Ementary School</i>	Negeri <i>State</i>	23	2 108	197	1 : 11
	Swasta <i>Private</i>	-	-	-	-
	Jumlah <i>Total</i>	23	2 108	197	1 : 11
SLTP <i>Junior High School</i>	Negeri <i>State</i>	2	820	53	1 : 15
	Swasta <i>Private</i>	-	-	-	-
	Jumlah <i>Total</i>	2	820	53	1 : 15

Lanjutan Tabel/ *Continued Table 4.1.1*

Tingkat Pendidikan <i>Education Level</i>	Status Sekolah <i>School Status</i>	Sekolah <i>School</i>	Murid <i>Student</i>	Guru <i>Teacher</i>	Rasio Guru Thd. Murid <i>Ratio of Teacher agints to Student</i>
[1]	[2]	[3]	[5]	[6]	[7]
SLTA <i>Senior High School</i>	Negeri <i>State</i>	-	-	-	-
	Swasta <i>Private</i>	-	-	-	-
	Jumlah <i>Total</i>	-	-	-	-
SMK <i>Vocational High School</i>	Negeri <i>State</i>	1	2 341	112	1 : 21
	Swasta <i>Private</i>	-	-	-	-
	Jumlah <i>Total</i>	1	2 341	112	1 : 21

Catatan/Note: Jumlah guru termasuk kepala sekolah dan guru/The total of teachers including headmaster and teacher

Sumber/Source: Kementerian Pendidikan dan Kebudayaan, Sistem Data Pokok Pendidikan, data semester ganjil/ Ministry of Educations and Culture, Basic Education Data System, odd semester

**SOCIAL AND PEOPLE WELFARE**

**Tabel : 4.1.2 Banyaknya Sekolah, Murid, Guru Dan Rasio Guru Terhadap Murid Menurut Jenjang Pendidikan Dalam Naungan Kemenag, 2019/2020**  
*Number of School, Student, Teacher and Ratio of Teacher Againts to Student by Education Level Under Under the Auspice of the Ministry of Religious Affairs, 2019/2020*

Tingkat Pendidikan <i>Education Level</i>	Status Sekolah <i>School Status</i>	Sekolah <i>School</i>	Murid <i>Student</i>	Guru <i>Teacher</i>	Rasio Guru Thd. Murid <i>Ratio of Teacher agints to Student</i>
[1]	[2]	[3]	[4]	[5]	[6]
TK Kindergarten	Negeri / State	-	-	-	-
	Swasta/Private	-	-	-	-
	Jumlah/Total	-	-	-	-
SD Elementary School	Negeri / State	...	...	...	...
	Swasta /Private	...	...	...	...
	Jumlah/Total	3	346	28	1 : 12
SLTP Junior High School	Negeri / State	...	...	...	...
	Swasta /Private	...	...	...	...
	Jumlah / Total	2	210	19	1 : 11

Lanjutan Tabel/ *Continued Table 4.1.2*

Tingkat Pendidikan <i>Education Level</i>	Status Sekolah <i>School Status</i>	Sekolah <i>School</i>	Murid <i>Student</i>	Guru <i>Teacher</i>	Rasio Guru Thd. Murid <i>Ratio of Teacher agints to Student</i>
[1]	[2]	[3]	[4]	[5]	[6]
SLTA	Negeri / <i>State</i>	-	-	-	-
Senior High School	Swasta/ <i>Private</i>	-	-	-	-
	Jumlah/ <i>Total</i>	-	-	-	-

Sumber/*Source*: Kementerian Agama, Data Semester Ganjil/*Ministry of Religious Affairs, Odd Semester Data*

## SOCIAL AND PEOPLE WELFARE

**Tabel : 4.1.3 Sekolah Kelas Guru dan Murid TK, 2016/2017– 2020/2021**  
**Table School, Classroom , Teacher and Student of kindergarten, 2016/2017– 2020/2021**

Tahun Year	Sekolah School	Kelas Class	Guru Teacher	Murid Student	Rasio Guru thd Murid Ratio of Teacher Against to Student
[1]	[2]	[3]	[4]	[5]	[6]
2016/2017	42	104	113	1 578	1 : 14
2017/2018	28	60	87	1 192	1 : 7
2018/2019	28	72	82	1 121	1 : 14
2019/2020	28	...	84	1 066	1 : 13
2020/2021	28	...	82	1 037	1 : 13

Catatan/Note: Jumlah guru termasuk kepala sekolah dan guru/*The total of teachers including headmaster and teacher*

Sumber/Source: Kementerian Pendidikan dan Kebudayaan, Sistem Data Pokok Pendidikan, data semester ganjil/*Ministry of Educations and Culture, Basic Education Data System, odd semester*

Tabel : 4.1.4  
Table

**Sekolah, Guru dan Murid TK Dalam Naungan  
Kemenag, 2016/2017– 2019/2020**  
*School, Teacher and Student Kindergarten under Auspice of  
the Ministry of Religious Affairs 2016/2017– 2019/2020*

Tahun Year	Sekolah School		Murid Student	Guru Teacher	
	Negeri State	Swasta Private		Negeri State	Swasta Private
[1]	[2]	[3]	[4]	[5]	[6]
2016/2017	-	6	285	-	19
2017/2018	-	6	285	-	19
2018/2019	-	5	285	-	19
2019/2020	-	6	330	-	23

Sumber/Source: Kementerian Agama, Data Semester Ganjil/Ministry of Religious Affairs, Odd Semester Data

**SOCIAL AND PEOPLE WELFARE****Tabel  
Table****4.1.5****Banyaknya Sekolah Dasar (SD) Menurut Desa/Kelurahan  
di Kecamatan Udanawu, 2020  
Number of Primary Schools (SD) by Village / Village in the  
Udanawu District, 2020**

	Desa/Kelurahan <i>Village</i>	Negeri <i>State</i>	Swasta <i>Private</i>	Jumlah <i>Total</i>
	(1)	(2)	(3)	(4)
001.	Ringinanom	2	-	2
002.	Sumbersari	2	-	2
003.	Karanggondang	2	-	2
004.	Tunjung	2	-	2
005.	Jati	1	-	1
006.	Tumenggungan	2	-	2
007.	Besuki	1	-	1
008.	Bakung	4	-	4
009.	Mangunan	2	-	2
010.	Sukorejo	2	-	2
011.	Slemanan	2	-	2
012.	Bendorejo	1	-	1
<b>Kecamatan Udanawu <i>Udanawu Subdistrict</i></b>		<b>23</b>	<b>-</b>	<b>23</b>

Sumber: Kementerian Pendidikan dan Kebudayaan, Sistem Data Pokok Pendidikan, data semester ganjil 2020/2021

**Tabel** 4.1.6 **Banyaknya Madrasah Ibtidaiyah (MI) Menurut Desa/ Kelurahan di Kecamatan Udanawu, 2020**  
**Table** 4.1.6 **Number of Madrasah Ibtidaiyah (MI) by Village / Villah in the Udanawu District, 2020**

	Desa/Kelurahan <i>Village</i>	Negeri <i>State</i>	Swasta <i>Private</i>	Jumlah <i>Total</i>
	(1)	(2)	(3)	(4)
001.	Ringinanom	-	1	1
002.	Sumbersari	-	-	-
003.	Karanggondang	-	-	-
004.	Tunjung	-	-	-
005.	Jati	-	1	1
006.	Tumenggungan	-	-	-
007.	Besuki	-	-	-
008.	Bakung	-	1	1
009.	Mangunan	-	-	-
010.	Sukorejo	-	-	-
011.	Slemanan	1	1	2
012.	Bendorejo	-	-	-
	<b>Kecamatan Udanawu <i>Udanawu Subdistrict</i></b>	<b>1</b>	<b>4</b>	<b>5</b>

Sumber: Kementerian Agama Kabupaten Blitar



**SOCIAL AND PEOPLE WELFARE**

**Tabel  
Table**

**4.1.7**

**Banyaknya Sekolah Menengah Pertama (SMP) Menurut Desa/Kelurahan di Kecamatan Udanawu, 2020  
Number of Junior High Schools (SMP) by Village / Village in Udanawu District, 2020**

	Desa/Kelurahan <i>Village</i>	Negeri <i>State</i>	Swasta <i>Private</i>	Jumlah <i>Total</i>
	(1)	(2)	(3)	(4)
001.	Ringinanom	-	-	-
002.	Sumbersari	-	-	-
003.	Karanggondang	-	-	-
004.	Tunjung	-	-	-
005.	Jati	-	-	-
006.	Tumenggungan	-	-	-
007.	Besuki	-	-	-
008.	Bakung	-	-	-
009.	Mangunan	1	-	1
010.	Sukorejo	-	-	-
011.	Slemanan	-	-	-
012.	Bendorejo	1	-	1
<b>Kecamatan Udanawu Udanawu Subdistrict</b>		<b>2</b>	<b>-</b>	<b>2</b>

Sumber: Kementerian Pendidikan dan Kebudayaan, Sistem Data Pokok Pendidikan, data semester ganjil 2020/2021

**Tabel** 4.1.8 **Banyaknya Madrasah Tsanawiyah (MTs) Menurut Desa/Kelurahan di Kecamatan Udanawu, 2020**  
**Table** 4.1.8 **Number of Madrasah Tsanawiyah (MTs) by Village / Village in the Udanawu District, 2020**

	Desa/Kelurahan <i>Village</i>	Negeri <i>State</i>	Swasta <i>Private</i>	Jumlah <i>Total</i>
	(1)	(2)	(3)	(4)
001.	Ringinanom	-	1	1
002.	Sumpersari	-	-	-
003.	Karanggondang	-	-	-
004.	Tunjung	-	-	-
005.	Jati	-	-	-
006.	Tumenggungan	-	-	-
007.	Besuki	-	-	-
008.	Bakung	-	1	1
009.	Mangunan	-	-	-
010.	Sukorejo	-	-	-
011.	Slemanan	-	-	-
012.	Bendorejo	-	-	-
<b>Kecamatan Udanawu</b>		-	2	2
<b>Udanawu Subdistrict</b>				

Sumber: Kementerian Agama Kabupaten Blitar

**SOCIAL AND PEOPLE WELFARE**

**Tabel** 4.1.9 **Banyaknya Sekolah Menengah Atas (SMA) Menurut Desa/Kelurahan di Kecamatan Udanawu, 2020**  
**Table** 4.1.9 **Number of High Schools (SMA) by Village / Village in the Udanawu District, 2020**

	Desa/Kelurahan <i>Village</i>	Negeri <i>State</i>	Swasta <i>Private</i>	Jumlah <i>Total</i>
	(1)	(2)	(3)	(4)
001.	Ringinanom	-	-	-
002.	Sumbersari	-	-	-
003.	Karanggondang	-	-	-
004.	Tunjung	-	-	-
005.	Jati	-	-	-
006.	Tumenggungan	-	-	-
007.	Besuki	-	-	-
008.	Bakung	-	-	-
009.	Mangunan	-	-	-
010.	Sukorejo	-	-	-
011.	Slemanan	-	-	-
012.	Bendorejo	-	-	-
<b>Kecamatan Udanawu</b>		-	-	-
<b>Udanawu Subdistrict</b>		-	-	-

Sumber: Kementerian Pendidikan dan Kebudayaan, Sistem Data Pokok Pendidikan, data semester ganjil 2020/2021

**Tabel**  
**Table**

**4.1.10**

**Banyaknya Madrasah Aliyah (MA) Menurut Desa/Kelurahan  
di Kecamatan Udanawu, 2020**  
*Number of Madrasah Aliyah (MA) by Village / Village in the  
Udanawu District, 2020*

	Desa/Kelurahan <i>Village</i>	Negeri <i>State</i>	Swasta <i>Private</i>	Jumlah <i>Total</i>
	(1)	(2)	(3)	(4)
001.	Ringinanom	-	-	-
002.	Sumbersari	-	-	-
003.	Karanggondang	-	-	-
004.	Tunjung	-	-	-
005.	Jati	-	-	-
006.	Tumenggungan	-	-	-
007.	Besuki	-	-	-
008.	Bakung	-	1	1
009.	Mangunan	-	-	-
010.	Sukorejo	-	-	-
011.	Slemanan	-	-	-
012.	Bendorejo	-	-	-
	<b>Kecamatan Udanawu</b> <b><i>Udanawu Subdistrict</i></b>	-	1	1

Sumber: Kementerian Agama Kabupaten Blitar

**SOCIAL AND PEOPLE WELFARE**

**Tabel**  
**Table**      **4.1.11**      **Banyaknya Sekolah Menengah Kejuruan (SMK) Menurut Desa/Kelurahan di Kecamatan Udanawu, 2020**  
**Number of Vocational High Schools (SMK) by Village / Village in Udanawu District, 2020**

	Desa/Kelurahan <i>Village</i>	Negeri <i>State</i>	Swasta <i>Private</i>	Jumlah <i>Total</i>
	(1)	(2)	(3)	(4)
001.	Ringinanom	-	-	-
002.	Sumpersari	-	-	-
003.	Karanggondang	-	-	-
004.	Tunjung	-	-	-
005.	Jati	-	-	-
006.	Tumenggungan	-	-	-
007.	Besuki	-	-	-
008.	Bakung	-	-	-
009.	Mangunan	-	-	-
010.	Sukorejo	-	-	-
011.	Slemanan	1	-	1
012.	Bendorejo	-	-	-
<b>Kecamatan Udanawu</b>				
<b>Udanawu Subdistrict</b>		1	-	1

Sumber: Kementerian Pendidikan dan Kebudayaan, Sistem Data Pokok Pendidikan, data semester ganjil 2020/2021

Tabel  
Table

4.1.12

Banyaknya Akademi/Perguruan Tinggi Menurut  
Desa/Kelurahan di Kecamatan Udanawu, 2020  
*Number of Academies / Universities by Village / Village in  
the Udanawu District, 2020*

	Desa/Kelurahan <i>Village</i>	Negeri <i>State</i>	Swasta <i>Private</i>	Jumlah <i>Total</i>
	(1)	(2)	(3)	(4)
001.	Ringinanom	-	-	-
002.	Sumbersari	-	-	-
003.	Karanggondang	-	-	-
004.	Tunjung	-	-	-
005.	Jati	-	-	-
006.	Tumenggungan	-	-	-
007.	Besuki	-	-	-
008.	Bakung	-	-	-
009.	Mangunan	-	-	-
010.	Sukorejo	-	-	-
011.	Slemanan	-	-	-
012.	Bendorejo	-	-	-
	<b>Kecamatan Udanawu</b> <b><i>Udanawu Subdistrict</i></b>	-	-	-

Sumber: BPS, Pendataan Potensi Desa (Podes) 2020

**SOCIAL AND PEOPLE WELFARE**

**Tabel  
Table**

**4.1.13**

**Kemudahan Untuk Mencapai Sarana Pendidikan Terdekat Bagi Desa/Kelurahan yang Tidak ada Sarana Pendidikan Menurut Desa/Kelurahan dan Jenjang Pendidikan di Kecamatan Udanawu, 2020**  
*Ease to Achieve Closest Educational Facilities for Villages / Villages for which there are no Educational Facilities According to Villages / Villages and Levels of Education in Udanawu Subdistrict, 2020*

Desa/Kelurahan <i>Village</i>		SD	MI	SMP	MTs
(1)		(2)	(3)	(4)	(5)
001.	Ringinanom	-	-	Sangat Mudah	Mudah
002.	Sumbersari	-	Mudah	Mudah	Mudah
003.	Karanggondang	-	Mudah	Mudah	Mudah
004.	Tunjung	-	Mudah	Mudah	Mudah
005.	Jati	-	-	Mudah	Mudah
006.	Tumenggungan	-	Mudah	Mudah	Mudah
007.	Besuki	-	Mudah	Mudah	Mudah
008.	Bakung	-	-	Mudah	-
009.	Mangunan	-	Mudah	-	Mudah
010.	Sukorejo	-	Mudah	Mudah	Mudah
011.	Slemanan	-	-	Mudah	Mudah
012.	Bendorejo	-	Mudah	-	Mudah

Lanjutan Tabel 4.1.13  
Continued Table 4.1.13

	Desa/Kelurahan <i>Village</i>	SMA	MA	SMK	Akademi/ Perguruan Tinggi
	(1)	(6)	(7)	(8)	(9)
001.	Ringinanom	Mudah	Mudah	Mudah	Mudah
002.	Sumbersari	Mudah	Mudah	Mudah	Mudah
003.	Karangondang	Mudah	Mudah	Mudah	Mudah
004.	Tunjung	Mudah	Mudah	Mudah	Mudah
005.	Jati	Mudah	Mudah	Mudah	Mudah
006.	Tumenggungan	Mudah	Mudah	Mudah	Mudah
007.	Besuki	Mudah	Mudah	Mudah	Mudah
008.	Bakung	Mudah	-	Mudah	Mudah
009.	Mangunan	Mudah	Mudah	Mudah	Mudah
010.	Sukorejo	Mudah	Mudah	Mudah	Mudah
011.	Slemanan	Mudah	Mudah	-	Mudah
012.	Bendorejo	Mudah	Mudah	Mudah	Mudah

Catatan:

Sumber: BPS, Pendataan Potensi Desa (Podes) 2020



**Tabel  
Table**

4.2.1

**Banyaknya Sarana Kesehatan Menurut Desa/Kelurahan dan Jenis Sarana Kesehatan di Kecamatan Udanawu, 2020**

*Number of Health Facilities by Village / Village and Types of Health Facilities in Udanawu District, 2020*

	Desa/Kelurahan <i>Village</i>	Rumah Sakit <i>Hospital</i>	Rumah Sakit Bersalin <i>Hospital Maternity</i>	Poliklinik/Balai Pengobatan <i>Polyclinic / Balai Treatment</i>
	(1)	(2)	(3)	(4)
001.	Ringinanom	-	-	-
002.	Sumbersari	-	-	-
003.	Karanggondang	-	-	-
004.	Tunjung	-	-	-
005.	Jati	-	-	-
006.	Tumenggungan	-	-	-
007.	Besuki	-	-	-
008.	Bakung	-	-	-
009.	Mangunan	-	-	1
010.	Sukorejo	-	-	-
011.	Slemanan	-	-	-
012.	Bendorejo	-	-	-
	<b>Kecamatan Udanawu <i>Udanawu Subdistrict</i></b>	-	-	1

Lanjutan Tabel 4.2.1  
Continued Table 4.2.1

	Desa/Kelurahan <i>Village</i>	Puskesmas <i>Public Health Center</i>		Apotek <i>Drugstore</i>
		Rawat Inap	Tanpa Rawat Inap	
			(6)	
(1)	(5)	(6)	(7)	
001.	Ringinanom	-	-	1
002.	Sumbersari	-	-	-
003.	Karanggondang	1	-	-
004.	Tunjung	-	-	-
005.	Jati	-	-	-
006.	Tumenggungan	-	-	-
007.	Besuki	-	-	-
008.	Bakung	-	-	-
009.	Mangunan	-	-	-
010.	Sukorejo	-	-	1
011.	Slemanan	-	-	-
012.	Bendorejo	-	-	-
<b>Kecamatan Udanawu <i>Udanawu Subdistrict</i></b>		1	-	1

Sumber: BPS, Pendataan Potensi Desa (Podes) 2020

**SOCIAL AND PEOPLE WELFARE**

**Tabel : 4.2.2 Jumlah Tenaga Kesehatan Menurut Desa,2020**

**Table Number of Medical Personals by Village, 2020**

Sumber Data : Puskesmas Kecamatan Udanawu

No	Desa/Kelurahan Village	Dokter / Doctor		Perawat /Nurse		Bidan / Midwife
		Umum General	Gigi Tooth	Umum General	Gigi Tooth	
	[1]	[2]	[3]	[4]	[5]	[6]
001.	Ringinanom	-	-	2	-	1
002.	Sumbersari	-	-	-	-	1
003.	Karanggondang	-	-	-	-	1
004.	Tunjung	-	-	2	-	3
005.	Jati	-	-	1	-	3
006.	Tumenggungan	-	-	3	-	2
007.	Besuki	-	-	2	-	1
008.	Bakung	-	-	1	-	2
009.	Mangunan	2	-	-	-	1
010.	Sukorejo	1	-	3	-	1
011.	Slemanan	-	-	4	-	3
012.	Bendorejo	-	-	1	-	1
<b>Kecamatan Udanawu</b>						
<i>Udanawu Subdistrict</i>						
Tahun/Year						
2020						
		3	-	19	-	20

Data Source : Public Health Centre of Udanawu Subdistrict

**Tabel : 4.2.3** Jumlah Tenaga Kerja di Bidang Kesehatan,  
**Table** 2016 – 2020  
*Number of Labor in Health Sectors, 2016-2020*

Uraian <i>Description</i>		2016	2017	2018	2019	2020
[1]		[2]	[3]	[4]	[5]	[6]
1.	Dokter Umum <i>General Doctor</i>	1	1	1	1	1
2.	Dokter Gigi <i>Dentist</i>	1	1	1	1	-
3.	Dokter Spesial <i>Specialist Doctor</i>	-	-	-	-	-
4.	Bidan <i>Midwife</i>	13	14	14	14	14
5.	Perawat <i>Nurse</i>	12	12	12	13	12
6.	Perawat Gigi <i>Nurse of Tooth</i>	-	-	-	1	1
<b>Kecamatan Udanawu</b> <i>Udanawu Subdistrict</i>		27	28	28	30	28

Sumber Data : Puskesmas Kecamatan Udanawu

*Data Source : Public Health Centre of Udanawu Subdistrict*

**SOCIAL AND PEOPLE WELFARE**

**Tabel : 4.2.4 Petugas Lapangan Badan KB dan KS, 2020**  
**Table Field Officer of KB and KS,2020**

Desa/Kelurahan <i>Village</i>	PPKBD	Sub PPKBD	UPPKS	BKB
[1]	[2]	[3]	[4]	[5]
001. Ringinanom	1	8	1	1
002. Sumpersari	1	5	1	1
003. Karanggondang	1	3	1	2
004. Tunjung	1	3	1	1
005. Jati	1	4	1	1
006. Tumenggungan	1	5	1	1
007. Besuki	1	6	1	1
008. Bakung	1	4	1	1
009. Mangunan	1	2	1	2
010. Sukorejo	1	8	1	1
011. Slemanan	1	5	1	2
012. Bendorejo	1	2	1	1
<b>Kecamatan Udanawu</b>				
<i>Udanawu Subdistrict</i>				
Tahun / Year				
2020	12	5	12	15

Sumber :DPPKBP3A Kec Udanawu  
 Source :DPPKBP3A of Udanawu Subdistrict

**Tabel : 4.2.5 PUS dan Peserta KB Dirinci Per Desa, Tahun 2020**  
**Table PUS and KB Members Per Villages, Year 2020**

	Desa/Kelurahan <i>Village</i>	Jumlah / Total		PUS	
		PUS	Yang Ikut KB <i>PUS joined KB</i>	PAMKEJ	PA Mandiri
	[1]	[2]	[3]	[4]	[5]
001.	Ringinanom	777	742	109	326
002.	Sumbersari	479	332	81	146
003.	Karanggondang	456	426	199	187
004.	Tunjung	468	396	136	174
005.	Jati	392	250	57	110
006.	Tumenggungan	486	455	111	200
007.	Besuki	502	404	103	178
008.	Bakung	1 388	999	158	440
009.	Mangunan	648	437	100	192
010.	Sukorejo	777	566	165	249
011.	Slemanan	657	625	192	275
012.	Bendorejo	236	182	65	80
<b>Kecamatan Udanawu</b>					
<i>Udanawu Subdistrict</i>					
Tahun/Year					
	2020	7 266	5 814	1 476	2 557

Sumber : DPPKBP3A Kec Udanawu

Source : DPPKBP3A of Udanawu Subdistrict

**SOCIAL AND PEOPLE WELFARE**

**Tabel 4.2.6** Jumlah Peserta KB Aktif Menurut Metode Kontrasepsi Dirinci Per Desa, 2020  
**Table** Number of Active Family Planning Participants According to Contraception Method Specified Per Village, 2020

	Desa/Kelurahan <i>Village</i>	IUD	MOP	MOW	Implan
		<i>IUD</i>	<i>MOP</i>	<i>MOW</i>	<i>Implant</i>
	[1]	[2]	[3]	[4]	[5]
001.	Ringinanom	45	3	14	47
002.	Sumbersari	38	-	15	28
003.	Karanggondang	152	-	8	39
004.	Tunjung	106	-	7	23
005.	Jati	18	-	9	30
006.	Tumenggungan	57	1	28	25
007.	Besuki	19	1	24	59
008.	Bakung	72	-	14	72
009.	Mangunan	58	-	11	31
010.	Sukorejo	107	1	17	40
011.	Slemanan	119	-	33	40
012.	Bendorejo	24	-	8	33
<b>Kecamatan Udanawu - u Subdistrict</b>					
	Tahun/Year 2020	815	6	188	467

Lanjutan tabel 4.2.6/ Continued Table 4.2.6

Desa/Kelurahan <i>Village</i>		Suntik <i>Injection</i>	Pil <i>Pills</i>	Kondom <i>Condom</i>	OV <i>OV</i>	Jumlah <i>Total</i>
[1]	[2]	[3]	[4]	[5]	[6]	
001.	Ringinanom	544	86	2	-	741
002.	Sumbersari	203	40	2	-	326
003.	Karanggondang	194	31	2	-	426
004.	Tunjung	234	14	-	-	384
005.	Jati	188	4	-	-	249
006.	Tumenggungan	207	48	4	-	370
007.	Besuki	256	41	3	-	403
008.	Bakung	656	158	29	-	1 001
009.	Mangunan	269	60	4	-	433
010.	Sukorejo	275	123	3	-	566
011.	Slemanan	174	35	1	-	402
012.	Bendorejo	97	18	1	-	181
<b>Kecamatan Udanawu</b>						
<i>Udanawu Subdistrict</i>						
Tahun/year						
2020		3 297	658	51	-	5 482

Sumber : DPPKBP3A Kec Udanawu

Source : DPPKBP3A of Udanawu Subdistrict



## SOCIAL AND PEOPLE WELFARE

**Tabel : 4.2.7 Kelahiran dan Kematian Bayi Dirinci Menurut Desa/Kelurahan Tahun 2020**  
*Birth and Death of Infant Specified by Village/Urbanvillage Year 2020*

Desa/Kelurahan <i>Village</i>	Kelahiran <i>Birth</i>	Kematian <i>Death</i>
(1)	(2)	(3)
001. Ringinanom	77	-
002. Sumpersari	59	-
003. Karanggondang	45	1
004. Tunjung	45	-
005. Jati	31	-
006. Tumenggungan	37	-
007. Besuki	26	-
008. Bakung	80	1
009. Mangunan	43	-
010. Sukorejo	60	-
011. Slemanan	79	1
012. Bendorejo	21	-
<b>Kecamatan Udanawu</b> <i>Udanawu Subdistrict`</i>		
Tahun/year 2020	603	3

Sumber Data : Puskesmas Kecamatan Udanawu

Data Source : Public Health Centre of Udanawu Subdistrict

**Tabel : 4.2.8 Bayi dengan Kelainan Bawaan Sejak Lahir Menurut Tempat Pelayanan Persalinan di Kecamatan Udanawu 2020**  
***Babies with Congenital Disabilities from Birth According to the Delivery Service Place in Udanawu District 2020***

No	Jenis Kelainan <i>Types of Abnormalities</i>	Tempat Pelayanan Persalinan <i>Place of Delivery Service</i>			Jumlah <i>Total</i>
		Puskesmas <i>Public Health Centre</i>	Rumah Sakit <i>Hospital</i>	Bidan Praktek Swasta <i>Private Practice Midwife</i>	
(1)	(2)	(3)	(4)	(5)	(6)
1	Bayi lahir dengan trauma lahir <i>Babies are born with birth trauma</i>	-	-	-	-
2	Bayi lahir dengan asphyxia <i>Babies are born with asphyxia</i>	-	40	-	40
3	Bayi lahir dengan BBLR <2.500 gr <i>Babies born with LBW &lt;2,500 gr</i>	10	18	-	28
4	Bayi lahir dengan BBLR <1000gr <i>Babies born with LBW &lt;1000gr</i>	-	1	-	1
5	Bayi lahir dengan resiko tinggi lainnya <i>Babies are born with another high risk</i>	8	37	-	45
<b>Jumlah/ Total</b>		<b>96</b>	<b>18</b>	<b>-</b>	<b>114</b>

Sumber Data : Puskesmas Kecamatan Udanawu

Data Source : Public Health Centre of Udanawu Subdistrict

**SOCIAL AND PEOPLE WELFARE**

**Tabel : 4.2.9 Banyaknya Persalinan Menurut Penolong Persalinan Dirici Per Desa, 2020**  
**Number of Childbirth by Childbirthhelper Specified Per Village, 2020**

	Desa/Kelurahan <i>Village</i>	Penolong Persalinan <i>Childbirthhelper</i>			
		Dokter <i>Doctor</i>	Bidan <i>Midwife</i>	Dukun Bayi <i>Traditional Midwife</i>	Lainnya <i>Others</i>
(1)	(2)	(3)	(4)	(5)	(6)
001.	Ringinanom	32	46	-	-
002.	Sumbersari	28	30	-	-
003.	Karanggondang	18	27	-	-
004.	Tunjung	20	25	-	-
005.	Jati	14	17	-	-
006.	Tumenggungan	20	17	-	-
007.	Besuki	20	6	-	-
008.	Bakung	35	46	-	-
009.	Mangunan	20	23	-	-
010.	Sukorejo	10	50	-	-
011.	Slemanan	28	51	-	-
012.	Bendorejo	13	8	-	-
<b>Kecamatan Udanawu</b>					
<i>Udanawu Subdistrict</i>					
Tahun/Year					
2020		258	346	-	-

Sumber Data : Puskesmas Kecamatan Udanawu

Data Source : Public Health Centre of Udanawu Subdistrict

**Tabel : 4.2.10 Banyaknya Persalinan Menurut Tempat Persalinan Dirici Per Desa, 2020**  
**Number of Childbirth by Place of Childbirth Detailed by Village, 2020**

Desa/Kelurahan Village	RS Hospital	Puskes			Rumah Bayi Terlatih	JumlahTot al
		mas Public Health Centre	Klinik KB/ BKIA/ Polindes	At Home		
[1]	[2]	[3]	[4]	[5]	[6]	[7]
001.Ringinanom	71	7	-	-	-	78
002.Sumbersari	52	6	-	-	-	58
003.Karanggondang	41	4	-	-	-	45
004.Tunjung	38	6	-	-	-	44
005.Jati	30	1	-	-	-	31
006.Tumenggungan	37	1	-	-	-	38
007.Besuki	23	3	-	-	-	26
008.Bakung	70	12	-	-	-	82
009.Mangunan	41	2	-	-	-	43
010.Sukorejo	58	3	-	-	-	61
011.Slemanan	69	10	-	-	-	79
012. Bendorejo	17	3	-	-	-	20
<b>Kecamatan Udanawu</b>						
<i>Udanawu Subdistrict</i>						
Tahun/Year						
2020	547	58	-	-	-	605

Sumber Data : Puskesmas Kecamatan Udanawu

Data Source : Public Health Centre of Udanawu Subdistrict

**SOCIAL AND PEOPLE WELFARE**

**Tabel: 4.2.11 Jenis Kelamin Bayi Yang Lahir Dirinci Per Desa, 2020**  
**Table Gender of Babies Born Detailed by Village, 2020**

Desa/Kelurahan <i>Village</i>	Jumlah Ibu Bersalin <i>Number of Maternity</i>	Bayi Lahir <i>Baby born</i>		Jumlah <i>Total</i>
		L	P	
[1]	[2]	[3]	[4]	[5]
001.Ringinanom	78	31	46	77
002.Sumbersari	58	33	26	59
003.Karanggondang	45	28	17	45
004.Tunjung	64	20	45	65
005.Jati	31	11	20	31
006.Tumenggungan	38	16	21	37
007.Besuki	26	13	13	26
008.Bakung	82	33	47	80
009.Mangunan	43	19	24	43
010.Sukorejo	60	32	28	60
011.Slemanan	79	44	35	79
012. Bendorejo	21	17	4	21
<b>Kecamatan Udanawu</b>				
<i>Udanawu Subdistrict</i>				
Tahun/Year				
2020	625	297	326	623

Sumber Data : Puskesmas Kecamatan Udanawu  
 Data Source : Public Health Centre of Udanawu Subdistrict

**Tabel: 4.2.12 Sarana Air Bersih Pemerintah dan Swadaya Menurut Desa, 2020**  
**Table**  
**Government and Self-Help Clean Water Facilities According to Villages, 2020**

Desa/Kelurahan Village	PMA	PAH	SPT	SGL	PP	Jumlah Total
[1]	[2]	[3]	[4]	[5]	[6]	[7]
001.Ringinanom	-	-	-	1 587	-	1 587
002.Sumbersari	-	-	-	945	-	945
003.Karanggondang	-	-	-	811	-	811
004.Tunjung	-	-	-	804	-	804
005.Jati	-	-	-	675	-	675
006.Tumenggungan	-	-	-	783	-	783
007.Besuki	-	-	-	742	-	742
008.Bakung	-	-	-	1 557	-	1 557
009.Mangunan	-	-	-	875	-	875
010.Sukorejo	-	-	-	1 694	-	1 694
011.Slemanan	-	-	-	1 142	-	1 142
012. Bendorejo	-	-	-	472	-	472
<b>Kecamatan Udanawu</b>						
<i>Udanawu Subdistrict</i>						
Tahun/Year						
2020	-	-	-	12 087	-	12 087

Catatan: PMA: perlindungan mata air; PAH: penampungan air hujan; SPT: sumur pompa tangan ; SGL:sumur gali; PP: Sistem perpipaan

Sumber Data : Puskesmas Kecamatan Udanawu

Data Source : Public Health Centre of Udanawu Subdistrict

**SOCIAL AND PEOPLE WELFARE**

**Tabel: 4.2.13 Jumlah Kasus HIV/AIDS, IMS, DBD, Diare, TB, dan Malaria di Kecamatan Udanawu, 2020**  
**Total Cases Of HIV/AIDS, IMS, DBD, Diarrhea, Tuberculosis, and Malaria, in Udanawu Subdistrict, 2020**

Uraian Description	2016	2017	2018	2019	2020
(1)	(2)	(3)	(4)	(5)	(6)
HIV/AIDS/ Human Immunodeficiency Virus	3	-	1	-	4
IMS/ IMS	-	-	-	-	-
DBD/ Fever Dengue	3	11	27	56	6
Diare/ Diarrhea	493	889	939	144	153
TBC/ Tuberculosis	19	11	27	29	20
Malaria/ Malaria	-	-	-	-	-
Jumlah/Total	518	911	994	229	183

Sumber : Dinas Kesehatan Kabupaten Blitar  
 Source : Regional Health Service of Blitar Regency

**Tabel : 4.2.14 Jumlah Pasien Umum dan BPJS Yang Berkunjung ke Puskesmas Pada Setiap Bulan, 2020**  
**Number Of Public Patients And BPJS Who Visit To Public Health Centre On Every Month, 2020**

Bulan /Month	Jumlah /Total	
	Umum	BPJS
(1)	(2)	(3)
1. Januari	565	831
2. Februari	68	724
3. Maret	65	816
4. April	283	487
5. Mei	209	255
6. Juni	571	554
7. Juli	321	398
8. Agustus	319	485
9. September	318	516
10. Oktober	761	1277
11. Nopember	352	537
12. Desember	277	549
<b>Kecamatan Udanawu</b>		
<i>Udanawu Subdistrict</i>		
	Tahun/Year	
	2020	4 109
		7 429

Sumber Data : Puskesmas Kecamatan Udanawu

Data Source : Public Health Centre of Udanawu Subdistrict



**SOCIAL AND PEOPLE WELFARE**

**Tabel 4.2.15 Prosentase KB Baru Terhadap Target, 2016 –2020**  
**:Table Percentage of New Family Planning Againts to Target, 2016 – 2020**

Tahun <i>Year</i>	PPM Peserta Baru <i>New Members of PPM</i>	Pencapaian Akseptor Baru <i>Achievement of New Acceptors</i>	% thd Akseptor Baru <i>% Againts to New Acceptors</i>
(1)	(2)	(3)	(4)
2016	1 120	934	77.83.
2017	1 404	1 204	85.75
2018	1 341	1 112	82.92
2019	1 211	931	76.87
2020	1 186	736	62.05

Sumber Data :DPPKBP3A Kecamatan Udanawu

Data Source :DPPKBP3A of Udanawu Subdistrict

**Tabel 4.2.16 Pencapaian Peserta KB Baru (PB) Dirinci Menurut Desa, 2020**  
**Table Achievement of New KB Participants Specified by Village, 2020**

Desa/Kelurahan <i>Village</i>	PPM Peserta Baru <i>New Members of PPM</i>	Pencapaian Akseptor Baru <i>Achievement of New Acceptors</i>	% thd Akseptor Baru <i>% Againsts to New Acceptors</i>
(1)	(2)	(3)	(4)
001. Ringinanom	127	119	93.70
002. Sumpersari	99	68	68.68
003. Karanggondang	20	47	235
004. Tunjung	44	60	136.36
005. Jati	92	44	47.82
006. Tumenggungan	29	43	48.31
007. Besuki	54	54	100
008. Bakung	264	68	25.75
009. Mangunan	139	53	38.12
010. Sukorejo	119	109	91.59
011. Slemanan	169	104	61.53
012. Bendorejo	34	15	44.11
<b>Kecamatan Udanawu</b> <i>Udanawu Subdistrict</i>	<b>1 190</b>	<b>784</b>	<b>65.88</b>

Sumber Data :DPPKBP3A Kecamatan Udanawu

Data Source :DPPKBP3Aof Udanawu Subdistrict

**SOCIAL AND PEOPLE WELFARE**

**Tabel : 4.2.17 Jumlah Kelompok Dan Anggota Kegiatan Pembinaan Keluarga Dirinci Menurut Desa, 2020**  
**Total Group and Members of Coaching Family Activities Specified by Village, 2020**

Desa/Kelurahan Village	Kelompok Group			Anggota Members		
	BKB	BKR	BKL	BKB	BKR	BKL
[1]	[2]	[3]	[4]	[5]	[6]	[7]
001. Ringinanom	1	1	1	389	324	796
002. Sumbersari	1	1	1	381	112	350
003. Karanggondang	2	1	1	247	124	424
004. Tunjung	1	1	1	215	177	765
005. Jati	1	1	1	166	292	365
006. Tumenggungan	1	1	1	211	98	302
007. Besuki	1	1	1	185	256	310
008. Bakung	1	1	1	191	225	788
009. Mangunan	2	1	1	181	93	370
010. Sukorejo	1	1	1	389	273	1 058
011. Slemanan	2	1	1	282	106	542
012. Bendorejo	1	1	1	127	53	225
<b>Kecamatan Udanawu</b>						
<i>Udanawu Subdistrict</i>						
Tahun/Year						
2020	15	12	12	2 964	2 133	6 295

Sumber Data :DPPKBP3A Kecamatan Udanawu  
 Data Source :DPPKBP3Aof Udanawu Subdistrict

**Tabel : 4.2.18 Keluarga dan Pasangan Usia Subur (PUS) Hasil Pendataan DPPKBP3A, 2020**  
**Family and Fertile Age Couples (PUS) Results of DPPKBP3A Data Collection, 2020**

Desa/Kelurahan <i>Village</i>	Jumlah Keluarga <i>Number of Families</i>	Pasangan Usia Subur (PUS) <i>Fertile Age Couples (EFA)</i>
(1)	(2)	(3)
001.Ringinanom	1 894	934
002.Sumbersari	1 132	479
003.Karanggondang	953	447
004.Tunjung	993	468
005.Jati	877	392
006.Tumenggungan	920	486
007.Besuki	909	502
008.Bakung	2 129	1 388
009.Mangunan	1 161	648
010.Sukorejo	1 354	781
011.Slemanan	1 372	657
012. Bendorejo	588	237
<b>Kecamatan Udanawu</b> <i>Udanawu Subdistrict</i>	<b>14 282</b>	<b>7 419</b>

Sumber Data :DPPKBP3A Kecamatan Udanawu

Data Source :DPPKBP3Aof Udanawu Subdistrict

**SOCIAL AND PEOPLE WELFARE**

**Tabel : 4.2.19 Jumlah Bukan Peserta KB Dirinci Per Desa, 2020**  
**Table Number of Family Planning Non-Participants, Detailed by Village, 2020**

Desa/Kelurahan <i>Village</i>	Hamil <i>Pregnancy</i>	Ingin Anak Segera <i>Want Children Immediately</i>	Ingin Anak Di Tunda <i>Want Children Delayed</i>	Tidak Ingin Anak <i>Don't Want Children</i>
(1)	(2)	(3)	(4)	(5)
001.Ringinanom	18	119	23	31
002.Sumbersari	17	54	44	32
003.Karanggondang	11	16	3	-
004.Tunjung	20	49	3	-
005.Jati	17	79	40	6
006.Tumenggungan	15	12	2	2
007.Besuki	15	68	4	11
008.Bakung	67	180	91	51
009.Mangunan	24	93	29	65
010.Sukorejo	15	63	70	28
011.Slemanan	8	85	71	90
012. Bendorejo	10	24	9	11
<b>Kecamatan Udanawu <i>Udanawu Subdistrict</i></b>	<b>237</b>	<b>842</b>	<b>389</b>	<b>327</b>

Sumber Data :DPPKBP3A Kecamatan Udanawu  
 Data Source :DPPKBP3Aof Udanawu Subdistrict

**Tabel : 4.2.20 Jumlah Pasangan Usia Subur Dari Jenis Keikututan Peserta KB  
Dirinci Per Desa, 2020**  
*Number of Fertile Age Pairs by Type of Participation of  
Family Planning Participants, Detailed by Village, 2020*

Desa/Kelurahan <i>Village</i>	Pemerintah <i>Government</i>	Swasta <i>Private</i>	Jumlah <i>Total</i>
(1)	(2)	(3)	(4)
001.Ringinanom	416	326	742
002.Sumbersari	186	146	332
003.Karanggondang	239	187	426
004.Tunjung	222	174	396
005.Jati	140	110	250
006.Tumenggungan	255	200	455
007.Besuki	226	178	404
008.Bakung	559	440	999
009.Mangunan	245	192	437
010.Sukorejo	317	249	566
011.Slemanan	350	275	625
012. Bendorejo	102	80	182
<b>Kecamatan Udanawu</b> <i>Udanawu Subdistrict</i>	3 257	2 557	5 814

Sumber Data : DPPKBP3A Kecamatan Udanawu

Data Source : DPPKBP3Aof Udanawu Subdistrict

## SOCIAL AND PEOPLE WELFARE

**Tabel : 4.2.21 Jumlah Wanita Usia Subur (WUS) Dirinci Per Desa, 2020**  
**Table Number of Women of Fertile Age (WUS), in Detail by Village, 2020**

Desa/Kelurahan Village	Jumlah Wanita Usia Subur (WUS) Number of Women of Fertile Age (WUS)
(1)	(2)
001.Ringinanom	985
002.Sumbersari	505
003.Karanggondang	471
004.Tunjung	454
005.Jati	413
006.Tumenggungan	512
007.Besuki	529
008.Bakung	1 464
009.Mangunan	683
010.Sukorejo	823
011.Slemanan	693
012. Bendorejo	250
<b>Kecamatan Udanawu</b> <i>Udanawu Subdistrict</i>	<b>7 782</b>

Sumber Data : DPPKBP3A Kecamatan Udanawu

Data Source : DPPKBP3A of Udanawu Subdistrict

**Tabel  
Table**

**4.2.22**

**Kemudahan Mencapai Sarana Kesehatan Terdekat Bagi Desa/Kelurahan yang Tidak ada Sarana Kesehatan Menurut Desa/Kelurahan dan Jenis Sarana Kesehatan di Kecamatan Udanawu, 2020**  
*Ease of Reaching the Closest Health Facilities for Villages / Villages with No Health Facilities According to Villages / Villages and Types of Health Facilities in Udanawu Subdistrict, 2020*

Desa/Kelurahan <i>Village</i>	Rumah Sakit <i>Hospital</i>	Rumah Sakit Bersalin <i>Maternity Hospital</i>	Poliklinik/ Balai Pengobatan <i>Polyclinic / Balai Treatment</i>
(1)	(2)	(3)	(4)
001. Ringinanom	Sangat Mudah	Sangat Sulit	Mudah
002. Sumpersari	Mudah	Sangat Sulit	Sangat Mudah
003. Karanggondang	Mudah	Sangat Sulit	Mudah
004. Tunjung	Mudah	Sangat Sulit	Mudah
005. Jati	Mudah	Sangat Sulit	Mudah
006. Tumenggungan	Mudah	Mudah	Mudah
007. Besuki	Mudah	Mudah	Mudah
008. Bakung	Mudah	Sangat Sulit	Mudah
009. Mangunan	Mudah	Sangat Sulit	-
010. Sukorejo	Mudah	Mudah	Mudah
011. Slemanan	Mudah	Sangat Sulit	Mudah
012. Bendorejo	Mudah	Sangat Sulit	Mudah



**SOCIAL AND PEOPLE WELFARE**Lanjutan Tabel 4.2.22  
Continued Table 4.2.22

Desa/Kelurahan <i>Village</i>	Puskesmas <i>Public Health Center</i>		Apotek <i>Drugstore</i>
	Rawat Inap <i>Inpatient</i>	Tanpa Rawat Inap <i>Without care Inap</i>	
(1)	(5)	(6)	(7)
001. Ringinanom	Mudah	Mudah	-
002. Sumbersari	Sangat Mudah	Mudah	Sangat Mudah
003. Karanggondang	-	Mudah	Mudah
004. Tunjung	Mudah	Mudah	Mudah
005. Jati	Mudah	Mudah	Mudah
006. Tumenggungan	Mudah	Mudah	Mudah
007. Besuki	Mudah	Mudah	Mudah
008. Bakung	Mudah	Mudah	Mudah
009. Mangunan	Mudah	Mudah	Mudah
010. Sukorejo	Mudah	Mudah	-
011. Slemanan	Mudah	Mudah	Mudah
012. Bendorejo	Mudah	Mudah	Mudah

Catatan:

Sumber: BPS, Pendataan Potensi Desa (Podes) 2020

**Tabel**  
**Table**

4.2.23

**Banyaknya Warga Penderita Gizi Buruk Menurut Desa/Kelurahan di Kecamatan Udanawu, 2017, 2018 dan 2019**  
*Number of People with Malnutrition According to the Village / Kelurahan in Udanawu Subdistrict, 2017, 2018 and 2019*

	Desa/Kelurahan <i>Village</i>	2017	2018	2019
	(1)	(2)	(3)	(4)
001.	Ringinanom	-	-	-
002.	Sumbersari	-	-	-
003.	Karanggondang	-	2	1
004.	Tunjung	-	-	-
005.	Jati	-	1	-
006.	Tumenggungan	-	-	-
007.	Besuki	-	-	-
008.	Bakung	-	3	1
009.	Mangunan	1	-	1
010.	Sukorejo	1	2	1
011.	Slemanan	-	-	-
012.	Bendorejo	-	-	-
<b>Kecamatan Udanawu</b> <b><i>Udanawu Subdistrict</i></b>		<b>2</b>	<b>8</b>	<b>4</b>

Catatan:

Sumber: BPS, Pendataan Potensi Desa (Podes) 2018, 2019 dan 2020

**SOCIAL AND PEOPLE WELFARE**

**Tabel  
Table**

**4.2.24**

**Banyaknya Desa/Kelurahan Menurut Penggunaan Fasilitas  
Tempat Buang Air Besar Sebagian Besar Keluarga di  
Kecamatan Udanawu 2018, 2019 dan 2020  
*Number of Villages / Villages According to the Use of  
Defecation Facilities for Most Families in Udanawu  
Subdistrict 2018, 2019 and 2020***

<b>Fasilitas Tempat Buang Air Besar <i>Toilet facilities</i></b>	<b>2018</b>	<b>2019</b>	<b>2020</b>
(1)	(2)	(3)	(4)
<b>Jamban <i>Toilet</i></b>			
Sendiri <i>Alone</i>	12	12	12
Bersama <i>Together</i>	-	-	-
Umum <i>General</i>	-	-	-
<b>Bukan Jamban <i>Not a Toilet</i></b>	-	-	-

Catatan:

Sumber: BPS, Pendataan Potensi Desa (Podes) 2018,2019 dan 2020

**Tabel 4.3.1 Banyaknya Nikah, Talak, Cerai Dan Rujuk Dirinci Menurut Desa, Tahun 2020**

*Number of Marriages, Divorce, Divorced and Cf specified by Village, Year 2020*

Desa/Kelurahan <i>Village</i>	Nikah <i>Marriages</i>	Talak <i>Divorce</i>	Cerai <i>Divorced</i>	Rujuk <i>Cf.</i>
(1)	(2)	(3)	(4)	(5)
001. Ringinanom	39	-	-	-
002. Sumbersari	24	-	-	-
003. Karanggondang	19	-	-	-
004. Tunjung	22	-	-	-
005. Jati	15	-	-	-
006. Tumenggungan	9	-	-	-
007. Besuki	11	-	-	-
008. Bakung	48	-	-	-
009. Mangunan	20	-	-	-
010. Sukorejo	40	-	-	-
011. Slemanan	38	-	-	-
012. Bendorejo	12	-	-	-

**Kecamatan Udanawu**

*Udanawu Subdistrict*

*Tahun/Year*

2020

297

-

-

-

Sumber Data : KUA Kecamatan Udanawu

Data Source : KUA of Udanawu Subdistrict

**SOCIAL AND PEOPLE WELFARE**

**Tabel 4.3.2 Angka Pernikahan Dirinci Per Bulan Per Desa,2020**  
**Detailed Marriage Rates by Month by Village,2020**

Desa/Kelurahan <i>Village</i>	Januari <i>January</i>	Februari <i>February</i>	Maret <i>March</i>	April <i>April</i>
[1]	[2]	[3]	[4]	[5]
001.Ringinanom	2	7	5	5
002.Sumbersari	1	5	2	3
003.Karanggondang	-	5	1	2
004.Tunjung	1	2	2	3
005.Jati	2	1	2	1
006.Tumenggungan	2	-	2	1
007.Besuki	1	2	-	1
008.Bakung	2	5	9	4
009.Mangunan	1	3	3	1
010.Sukorejo	2	6	7	5
011.Slemanan	1	7	8	2
012. Bendorejo	-	2	-	2
<b>Kecamatan Udanawu</b> <i>Udanawu Subdistrict</i>				
Tahun/Year				
2020	15	45	41	30

Lanjutan Tabel/ Continued Table 4.3.2

Desa/Kelurahan <i>Village</i>	Mei <i>May</i>	Juni <i>June</i>	Juli <i>July</i>	Agustus <i>August</i>
[1]	[6]	[7]	[8]	[9]
001.Ringinanom	-	1	-	8
002.Sumbersari	-	1	-	4
003. Karanggondang	1	1	1	2
004.Tunjung	-	1	1	3
005.Jati	-	2	-	4
006.Tumenggungan	-	-	-	1
007.Besuki	-	-	-	1
008.Bakung	-	3	5	5
009.Mangunan	1	2	-	4
010.Sukorejo	-	5	3	3
011.Slemanan	-	1	1	4
012. Bendorejo	-	2	1	-
<b>Kecamatan Udanawu</b>				
Udanawu Subdistrict				
Tahun/ <i>Year</i> 2020	2	19	12	38

**SOCIAL AND PEOPLE WELFARE**

Lanjutan Tabel/ *Continued Table*4.3.2

Desa/Kelurahan <i>Village</i>	September <i>September</i>	Oktober <i>October</i>	November <i>November</i>	Desember <i>Desember</i>
[1]	[9]	[10]	[11]	[12]
001.Ringinanom	3	3	2	4
002.Sumbersari	1	4	1	2
003.Karanggondang	-	4	-	2
004.Tunjung	-	1	1	7
005.Jati	1	2	-	-
006.Tumenggungan	-	2	1	-
007.Besuki	-	1	2	3
008.Bakung	3	3	-	8
009.Mangunan	1	2	1	2
010.Sukorejo	1	3	2	3
011.Slemanan	1	7	2	4
012. Bendorejo	2	1	1	1
<b>Kecamatan Udanawu</b>				
<i>Udanawu Subdistrict</i>				
Tahun/Year				
2020	13	33	13	36

Sumber Data : KUA Kecamatan Udanawu

Data Source : KUA of Udanawu Subdistrict

**Tabel 4.3.3** Jumlah Pondok Pesantren dan Santri Menurut Jenis Kelamin di Kecamatan Udanawu 2016-2020  
**Table** Total of Islamic Boarding School and Santri by Sex and Subdistrict, 2016-2020

Tahun/Year	Jumlah Pondok Pesantren <i>Total Moslem Boarding School</i>	Santri <i>Strict Adherent of Islam</i>		
		Laki-laki <i>Male</i>	Perempuan <i>Female</i>	Jumlah Total
(1)	(2)	(3)	(4)	(5)
2016	6	1 490	862	2 352
2017	7	951	466	1 417
2018	7	1 051	466	1 517
2019	7	962	416	1 378
2020	8	907	392	1 299

Sumber : Kementerian Agama Kabupaten Blitar  
 Sources : Ministry of Religious Blitar Regency



**SOCIAL AND PEOPLE WELFARE**

**Tabel : 4.3.4** **Persentase Banyaknya Pemeluk Agama dan Jumlah Tempat Ibadah, Menurut Agama,2020**  
*Percentage of Followers of Religion and Number Places of Worship, According to Religion, 2020*

No.	Jenis Agama <i>Type of Religion</i>	Persentase Pemeluk Agama <i>Percentage of Religion Adherents</i>	Jumlah Tempat Ibadah <i>Number of Places of Worship</i>
[1]	[2]	[3]	[4]
1	Islam	99,93	47
2	Katholik	0,00	-
3	Kristen Protestan	0,06	1
4	Hindu	0,01	-
5	Budha	0,00	-

Sumber :Kecamatan Udanawu  
Source : *Udanawu Subdistrict*

**Tabel : 4.3.5 Jumlah Ustad Menurut Jenis Kelamin Di Kecamatan Udanawu 2016-2020**  
**Total Ustadz by Sex in Udanawu Sub-District, 2016-2020**

Uraian <i>Description</i>	Tahun/Year				
	2016	2017	2018	2019	2020
(1)	(2)	(3)	(4)	(5)	(6)
Ustadz :					
Laki-laki <i>Male</i>	93	67	76	76	99
Perempuan <i>Female</i>	54	16	22	22	29
Jumlah <i>Total</i>	147	88	98	98	128

Sumber : Kemenag. Kab. Blitar

Source : Religious Ministry of Blitar Regency

**SOCIAL AND PEOPLE WELFARE**

**Tabel :** Jumlah Jamaah Haji Yang Diberangkatkan Ke Tanah Suci Di Kecamatan Udanawu Tahun 2016-2020  
**4.3.6** *Number of Hajj Pilgrims Sent to the Holy Land in Udanawu District 2016-2020*  
**Table**

Tahun <i>Year</i>	Jumlah <i>Total</i>
(1)	(2)
2016	9
2017	17
2018	-
2019	-
2020	-

Sumber : Kementerian Agama Kabupaten Blitar  
*Sources : Ministry of Religious Blitar Regency*

**Tabel 4.4.1: Angka Kriminalitas Dirinci Per Jenis Perkara Per Desa,2020**  
**Table** *Criminal Figures in Details by Case Type Per Village, 2020*

Desa/Kelurahan <i>Village</i>	Pencurian <i>Theft</i>	Judi <i>Gambling</i>	Penipuan <i>Fraud</i>	Narkoba <i>Drugs</i>
[1]	[2]	[3]	[4]	[5]
001.Ringinanom	-	-	-	-
002.Sumbersari	1	1	-	-
003.Karanggondang	-	-	-	-
004.Tunjung	-	-	-	-
005.Jati	-	-	-	-
006.Tumenggungan	-	-	-	-
007.Besuki	-	-	-	-
008.Bakung	-	-	-	-
009.Mangunan	-	-	1	-
010.Sukorejo	-	1	-	-
011.Slemanan	1	-	-	-
012. Bendorejo	-	-	-	-
<b>Kecamatan Udanawu</b>				
<i>Udanawu Subdistrict</i>				
Tahun/Year				
2020	2	2	1	-

Sumber : Kapolsek Udanawu

**SOCIAL AND PEOPLE WELFARE**

**Tabel**  
**Table**      **4.5.1**

**Banyaknya Kejadian Bencana Alam Menurut Desa/Kelurahan dan Jenis Bencana Alam di Kecamatan Udanawu, 2019**  
**Number of Natural Disasters by Village / Village and Types of Natural Disasters in Udanawu District, 2019**

Desa/Kelurahan <i>Village</i>	Gempa Bumi <i>Earth Quake</i>	Tsunami <i>Tsunami</i>	Gunung Meletus <i>Volcanic Eruption</i>	Tanah Longsor <i>Landslide</i>
(1)	(2)	(3)	(4)	(5)
001. Ringinanom	-	-	-	-
002. Sumbersari	-	-	-	-
003. Karanggondang	-	-	-	-
004. Tunjung	-	-	-	-
005. Jati	-	-	-	-
006. Tumenggungan	-	-	-	-
007. Besuki	-	-	-	-
008. Bakung	-	-	-	-
009. Mangunan	-	-	-	-
010. Sukorejo	-	-	-	-
011. Slemanan	-	-	-	-
012. Bendorejo	-	-	-	-
<b>Kecamatan Udanawu</b> <i>Udanawu Subdistrict</i>	-	-	-	-

Lanjutan Tabel 4.5.1  
Continued Table 4.5.1

	Desa/Kelurahan <i>Village</i>	Banjir <i>Flood</i>	Banjir Bandang <i>Flood</i>	Kekeringan <i>Drought</i>
	(1)	(6)	(7)	(8)
001.	Ringinanom	-	-	-
002.	Sumbersari	-	-	-
003.	Karanggondang	-	-	-
004.	Tunjung	-	-	-
005.	Jati	-	-	-
006.	Tumenggungan	-	-	-
007.	Besuki	-	-	-
008.	Bakung	-	-	-
009.	Mangunan	-	-	-
010.	Sukorejo	-	-	-
011.	Slemanan	-	-	-
012.	Bendorejo	-	-	-
	<b>Kecamatan Udanawu</b> <i>Udanawu Subdistrict</i>	-	-	-

**SOCIAL AND PEOPLE WELFARE**

Lanjutan Tabel 4.5.1  
Continued Table 4.5.1

Desa/Kelurahan <i>Village</i>		Kebakaran Hutan dan Lahan <i>Forest fires and land</i>	Angin Puyuh/ Puting Beliung/ Topan <i>Whirlwind/ Tornado/ Typhoon</i>	Gelombang Pasang Laut <i>Tidal Waves The sea</i>
(1)	(9)	(10)	(11)	
001.	Ringinanom	-	-	-
002.	Sumbersari	-	-	-
003.	Karanggondang	-	-	-
004.	Tunjung	-	1	-
005.	Jati	-	-	-
006.	Tumenggungan	-	-	-
007.	Besuki	-	-	-
008.	Bakung	-	-	-
009.	Mangunan	-	-	-
010.	Sukorejo	-	-	-
011.	Slemanan	-	-	-
012.	Bendorejo	-	-	-
<b>Kecamatan Udanawu</b> <i>Udanawu Subdistrict</i>		-	1	-

Sumber: BPS, Pendataan Potensi Desa (Podes) 2020

Banyaknya Korban Jiwa Akibat Bencana Alam Menurut  
Desa/Kelurahan dan Jenis Bencana Alam di Kecamatan  
Udanawu, 2019

**Tabel** 4.5.2 *Number of Soul Victims Due to Natural Disasters by Village /  
Kelurahan and Types of Natural Disasters in Udanawu District,  
2019*

	Desa/Kelurahan <i>Village</i>	Gempa Bumi <i>Earth Quake</i>	Tsunami <i>Tsunami</i>	Gunung Meletus <i>Volcanic Eruption</i>	Tanah Longsor <i>Landslide</i>
	(1)	(2)	(3)	(4)	(5)
001.	Ringinanom	-	-	-	-
002.	Sumbersari	-	-	-	-
003.	Karanggondang	-	-	-	-
004.	Tunjung	-	-	-	-
005.	Jati	-	-	-	-
006.	Tumenggungan	-	-	-	-
007.	Besuki	-	-	-	-
008.	Bakung	-	-	-	-
009.	Mangunan	-	-	-	-
010.	Sukorejo	-	-	-	-
011.	Slemanan	-	-	-	-
012.	Bendorejo	-	-	-	-
<b>Kecamatan Udanawu <i>Udanawu Subdistrict</i></b>		-	-	-	-



**SOCIAL AND PEOPLE WELFARE**Lanjutan Tabel 4.5.2  
Continued Table 4.5.2

	Desa/Kelurahan <i>Village</i>	Banjir <i>Flood</i>	Banjir Bandang <i>Flood</i>	Kekeringan <i>Drought</i>
	(1)	(6)	(7)	(8)
001.	Ringinanom	-	-	-
002.	Sumbersari	-	-	-
003.	Karanggondang	-	-	-
004.	Tunjung	-	-	-
005.	Jati	-	-	-
006.	Tumenggungan	-	-	-
007.	Besuki	-	-	-
008.	Bakung	-	-	-
009.	Mangunan	-	-	-
010.	Sukorejo	-	-	-
011.	Slemanan	-	-	-
012.	Bendorejo	-	-	-
	<b>Kecamatan Udanawu</b> <b><i>Udanawu Subdistrict</i></b>	-	-	-

Lanjutan Tabel 4.5.2  
Continued Table 4.5.2

Desa/Kelurahan <i>Village</i>	Kebakaran Hutan dan Lahan <i>Forest fires and land</i>	Angin Puyuh/ Puting Beliung/ Topan <i>Whirlwind/ Tornado/ Typhoon</i>	Gelombang Pasang Laut <i>Tidal Waves The sea</i>
(1)	(9)	(10)	(11)
001. Ringinanom	-	-	-
002. Sumbersari	-	-	-
003. Karanggondang	-	-	-
004. Tunjung	-	-	-
005. Jati	-	-	-
006. Tumenggungan	-	-	-
007. Besuki	-	-	-
008. Bakung	-	-	-
009. Mangunan	-	-	-
010. Sukorejo	-	-	-
011. Slemanan	-	-	-
012. Bendorejo	-	-	-
<b>Kecamatan Udanawu <i>Udanawu Subdistrict</i></b>	-	-	-

Sumber: BPS, Pendataan Potensi Desa (Podes) 2020

**SOCIAL AND PEOPLE WELFARE**

**Keberadaan Fasilitas/Upaya Antisipasi/Mitigasi Bencana Alam Menurut Desa/Kelurahan di Kecamatan Udanawu, 2020**

**Tabel** 4.5.3 *Existence of Facilities / Anticipation / Mitigation Measures of Natural Disasters by Village / Village in Udanawu Subdistrict, 2020*

Desa/Kelurahan		Sistem Peringatan Dini Bencana Alam. <i>Warning System Early Natural Disasters</i>	Sistem Peringatan Dini Khusus Tsunami <i>Warning System Special Early A tsunami</i>	Perlengkapan Keselamatan <i>Equipment Safety</i>
(1)	(2)	(3)	(4)	
001.	Ringinanom	Ada	Bukan Wilayah Potensi Tsunami	Tidak Ada
002.	Sumbersari	Ada	Bukan Wilayah Potensi Tsunami	Tidak Ada
003.	Karanggondang	Tidak Ada	Bukan Wilayah Potensi Tsunami	Tidak Ada
004.	Tunjung	Tidak Ada	Bukan Wilayah Potensi Tsunami	Tidak Ada
005.	Jati	Tidak Ada	Bukan Wilayah Potensi Tsunami	Tidak Ada
006.	Tumenggungan	Tidak Ada	Bukan Wilayah Potensi Tsunami	Tidak Ada
007.	Besuki	Tidak Ada	Bukan Wilayah Potensi Tsunami	Tidak Ada
008.	Bakung	Tidak Ada	Bukan Wilayah Potensi Tsunami	Tidak Ada
009.	Mangunan	Tidak Ada	Bukan Wilayah Potensi Tsunami	Tidak Ada
010.	Sukorejo	Tidak Ada	Tidak Ada	Tidak Ada
011.	Slemanan	Tidak Ada	Bukan Wilayah Potensi Tsunami	Tidak Ada
012.	Bendorejo	Tidak Ada	Bukan Wilayah Potensi Tsunami	Tidak Ada

Lanjutan Tabel 4.5.3  
Continued Table 4.5.3

	Desa/Kelurahan <i>Villagw</i>	Rambu-rambu dan Jalur Evakuasi Bencana <i>Signs and Disaster Evacuation Paths</i>	Pembuatan, Perawatan, atau Normalisasi: Sungai, Kanal, Tanggul, Parit, Drainase, Waduk, Pantai, dll <i>Making, Maintenance or Normalization: River, Canal, Dike, Ditch, Drainage, Reservoir, Beach, etc.</i>
	(1)	(5)	(6)
001.	Ringinanom	Tidak Ada	Ada
002.	Sumbersari	Tidak Ada	Ada
003.	Karanggondang	Tidak Ada	Ada
004.	Tunjung	Tidak Ada	Ada
005.	Jati	Tidak Ada	Ada
006.	Tumenggungan	Ada	Ada
007.	Besuki	Tidak Ada	Ada
008.	Bakung	Tidak Ada	Ada
009.	Mangunan	Tidak Ada	Ada
010.	Sukorejo	Ada	Ada
011.	Slemanan	Tidak Ada	Ada
012.	Bendorejo	Tidak Ada	Ada

Catatan:

Sumber: BPS, Pendataan Potensi Desa (Podes) 2020

**SOCIAL AND PEOPLE WELFARE**

**Tabel 4.6.1** Banyaknya Desa/Kelurahan yang Memiliki Kelompok Kegiatan Olahraga Menurut Jenis Olahraga dan Ketersediaan Fasilitas/Lapangan Olahraga di Kecamatan Udanawu, 2020  
*Number of Villages / Villages having Sports Activity Groups by Type of Sport and Availability of Sports Facilities / Fields in Udanawu Subdistrict, 2020*

Jenis Olahraga <i>Type of Sports</i>	Kondisi Fasilitas/Lapangan Olahraga			Tidak Ada Fasilitas/Lapangan Olahraga <i>No Sports Facilities / Field</i>
	Baik <i>Good</i>	Rusak Sedang <i>Moderately Damaged</i>	Rusak Parah <i>Badly Damaged</i>	
(1)	(2)	(3)	(4)	(5)
Sepak bola <i>Soccer</i>	8	1	-	3
Bola voli <i>Volleyball</i>	6	1	-	5
Bulu tangkis <i>Badminton</i>	5	-	-	7
Bola basket <i>Basketball</i>	3	-	-	9
Tenis lapangan <i>Tennis Court</i>	3	-	-	9
Tenis meja <i>Tennis Table</i>	3	2	-	7
Futsal <i>Futsal</i>	1	-	-	11
Renang <i>Swimming</i>	1	-	-	11

Lanjutan tabel 4.6.1  
Continued Table 4.6.1

Jenis Olahraga <i>Type of Sports</i>	Kondisi Fasilitas/Lapangan Olahraga			Tidak Ada Fasilitas/Lapangan Olahraga <i>No Sports Facilities / Field</i>
	Baik <i>Good</i>	Rusak Sedang <i>Moderately Damaged</i>	Rusak Parah <i>Badly Damaged</i>	
(1)	(2)	(3)	(4)	(5)
Bela diri (pencak silat, karate, dll) <i>Martial arts (pencak silat, karate, etc.)</i>	3	-	-	9
Bilyard. <i>Bilyard</i>	7	-	-	5
Pusat kebugaran (senam, fitness, aerobik, dll) <i>Fitness center (gymnastics, fitness, aerobics, etc.)</i>	7	-	-	5
Lainnya <i>Others</i>	3	-	-	9

Catatan:

Sumber: BPS, Pendataan Potensi Desa (Podes) 2020



**BAB**

Chapter

**05**

# **PERTANIAN, PETERNAKAN DAN PERIKANAN**

*Agriculture, Livestock And Fisheries*







**Uraian**

Tanah atau lahan menurut penggunaannya dapat dibedakan menjadi 2 bagian besar yaitu tanah sawah dan tanah bukan sawah. Penggunaan tanah sawah menurut jenis pengairannya terdiri dari sawah dengan pengairan teknis sawah dengan pengairan setengah teknis dan sawah dengan pengairan sederhana. Sedangkan tanah non sawah terdiri dari pekarangan dan halaman tegalan/kebun/huma padang rumput tambak kolam/ tebat dan hutan.

**5.1 Penggunaan Lahan**

Menurut data Dinas Pertanian data lahan sawah tidak banyak mengalami perubahan. Luas lahan sawah yang ada dibedakan menjadi sawah yang berpengairan teknis berpengairan semi teknis berpengairan sederhana irigasi desa/Non PU tadah hujan pasang Sumberagung dan lebak/polder.

Di Kecamatan Udanawu luas lahan sawah terdiri dari Irigasi Teknis, Setengah Teknis dan Irigasi Sederhana. Sedangkan untuk lahan bukan sawah terdiri dari pekarangan, tegal/ kebun dan perkebunan.

**5.2 Tanaman Bahan Makanan**

Yang dihasilkan dalam komoditas tanaman bahan makanan sayur-sayuran buah-buahan adalah luas tanam luas panen dan tanaman

**Description**

*Land or land according to its use can be divided into 2 major parts, namely rice fields and non-rice fields. The use of paddy fields according to the type of irrigation consists of rice fields with technical irrigation, rice fields with semi-technical irrigation and rice fields with simple irrigation. Meanwhile, non-paddy fields consist of yards and fields, fields/gardens/huma, grasslands, ponds, ponds, and forests.*

**5.1 Land Use**

*According to the data from the Department of Agriculture, the paddy field data has not changed much. The existing paddy fields are divided into rice fields with technical irrigation, semi-technical irrigation, simple irrigation, village irrigation/Non Public Works, rain fed, Sumberagung tide, and Lebak/polder.*

*In Udanawu sub-district the area of rice fields consists of technical irrigation, semi-technical and simple irrigation. Meanwhile, non-rice fields consist of yards, fields/gardens and plantations.*

**5.2 Food Crops**

*What is produced in food commodities, vegetables, fruits, is the planted area, harvested area and yielding crops.*

## **AGRICULTURE, LIVESTOCK AND FISHERIES**

menghasilkan.

### **5.3 Peternakan**

Jenis ternak yang potensi adalah ayam ras petelur yang populasinya mencapai 350.300 ribu ekor dengan produksi telurnya 10.372.585 ton.

### **5.4 Perikanan**

Produksi dan nilai produksi ikan di Kecamatan Udanawu meliputi perairan umum budidaya mina padi selain juga ikan air tawar di kolam sawah waduk jaring apung.

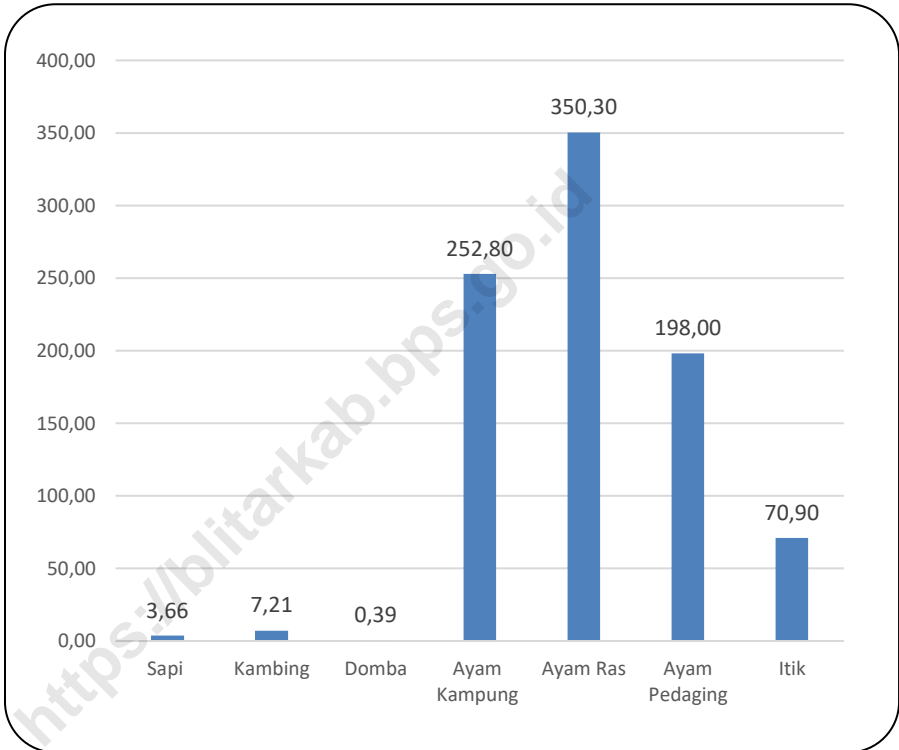
### **5.3 Livestock**

*The type of livestock that has the potential is laying hens with a population of 350,300 thousand heads with an egg production of 10,372,585 tons.*

### **5.4 Fishery**

*The production and value of fish production in Udanawu District includes public waters for mina padi cultivation as well as freshwater fish in rice ponds, floating net reservoirs.*

**Gambar/Figure 5.1**  
**Populasi Ternak menurut jenis ternak, 2020 (ribu ekor)**  
**Livestock Population by type of livestock, 2020 (thousand tails)**



Catatan/Note: Data Belum Validasi/ The data Has Not Been Validated

Sumber/Source: Dinas Peternakan dan Perikanan Kabupaten Blitar/ Livestock and fishery Service of Blitar Regency

**AGRICULTURE, LIVESTOCK AND FISHERIES**

**Tabel :5.1.1 Lahan Sawah Yang Dipanen Menurut Jenis Pengairan/Irigasinya, 2020**  
**Rice Field Harvested by Type Of Irrigation, 2020**

No	Jenis Pengairan <i>Type of Irrigation</i>	Panen dlm setahun <i>Harvest Of The Year</i>		Tidak Ditanami Padi <i>Not Planted Paddy</i>	Jumlah <i>Total</i>
		> Dua kali <i>Twice</i>	Satu kali <i>Once</i>		
(1)	(2)	(3)	(4)	(5)	(6)
1	Irigasi Teknis <i>Technical Irrigation</i>	-	280.48	-	280.48
2	Setengah Teknis <i>Semi Technical</i>	-	1 274.25	-	1 274.25
3	Irigasi Sederhana <i>Simple Irrigation</i>	-	694.90	-	694.90
4	Irigasi Desa <i>Village Irrigation</i>	-	-	-	-
5	Tadah Hujan <i>Rainwater</i>	-	-	-	-
6	Pasang Sumberagung <i>Ups and Down</i>	-	-	-	-
7	LebakPolder/sawah <i>Lebak Polder/Field</i>	-	-	-	-
8	Lainnya <i>Others</i>	-	-	-	-
9	Lahan Sawah <i>Rice Fields</i>	-	-	-	-

Sumber : BPP Kecamatan Udanawu  
 Source : BPP of Udanawu Subdistrict

**Tabel: 5.1.2 Lahan Bukan Sawah Menurut Penggunaannya, 2020**  
**Table Non Rice Fields by Its Usage, 2020**

No	Penggunaan Lahan <i>Fields Used</i>	Luas Lahan (Ha) <i>Area of Field (Ha)</i>
(1)	(2)	(3)
1	Pekarangan <i>Yard</i>	470,70
2	Tegal/kebun <i>Tegals /Garden</i>	1 080,29
3	Hutan Rakyat <i>Public Forestry</i>	-
4	Ladang/Huma <i>Field/Huma</i>	-
5	Padang rumput <i>Meadow</i>	-
6	Hutan Negara <i>State Forestry</i>	-
7	Perkebunan <i>Plantation</i>	55,81
8	Kolam/empang <i>Pool Fish/Ponds</i>	-
9	Lain-lain <i>Others</i>	-

Sumber : BPP Kecamatan Udanawu  
 Source : BPP of Udanawu Subdistrict

**AGRICULTURE, LIVESTOCK AND FISHERIES****Tabel 5.1.3 Luas Lahan Sawah Dan Lahan Bukan Sawah Menurut Desa, 2020  
Rice Field and Non-Paddy Land Area by Village, 2020**

	Desa/Kelurahan <i>Village</i>	Lahan Sawah Rice Fields	Lahan Bukan Sawah <i>Non Rice Fields</i>	Jumlah <i>Total</i>
	[1]	[2]	[3]	[4]
001.	Ringinanom	173,00	265,73	438.73
002.	Sumbersari	233,00	86,00	319.00
003.	Karanggondang	184,00	155,00	339.00
004.	Tunjung	244,60	90,91	335.51
005.	Jati	196,50	80,90	277.40
006.	Tumenggungan	156,11	117,48	273.59
007.	Besuki	100,09	104,72	204.81
008.	Bakung	186,60	211,74	398.34
009.	Mangunan	215,00	88,56	303.56
010.	Sukorejo	242,35	187,39	429.74
011.	Slemanan	230,59	107,35	337.94
012.	Bendorejo	87,86	55,23	143.09
<b>Kecamatan Udanawu</b>				
	<i>Udanawu Subdistrict</i>	2 249.70	1 550,99	3 800,70

Sumber : BPP Kecamatan Udanawu  
 Source : BPP of Udanawu Subdistrict

**Tabel 5.1.4** Luas Panen Tanaman Biofarmaka Menenrut Jenis Tanaman Di Kecamatan Udanawu (m2), 2020  
*Harvested Area of Medicinal Plants by Kind of Plant in Udanawu Subdistrict (m2), 2020*

Jenis Tanaman	2020
(1)	(2)
Jahe/ <i>Ginger</i>	-
Laos/Lengkuas/ <i>Galanga</i>	-
Kencur/ <i>East Indian Galangal</i>	-
Kunyit/ <i>Turmeric</i>	-
Temulawak/ <i>Java Turmeric</i>	-
Mengkudu/Pade/ <i>Indian Mulberry</i>	650
Jumlah/ <i>Total</i>	650

Sumber/*Source*: Dinas Pertanian Kabupaten Blitar/ *Agricultural Service of Blitar Regency*



**AGRICULTURE, LIVESTOCK AND FISHERIES**

**Tabel: 5.2.1 Luas Tanam Luas Panen Tanaman Bahan Pangan Kecamatan Udanawu, 2020**  
*New Plantation Area , Harvested Plants of Food stuffs in Udanawu Subdistrict, 2020*

No	Uraian <i>Description</i>	Luas Tanam <i>Plantation Area</i> (Ha)	Luas Panen <i>Harvested area</i> (Ha)
(1)	(2)	(3)	(4)
1	Padi Sawah <i>Paddy RiceFields</i>	1 184	1 184
2	Padi Ladang <i>Paddy Fields</i>	-	-
3	Jagung <i>Corn</i>	3 235	3 981
4	Ketela Pohon <i>Cassava</i>	-	-
5	Ketela Rambat <i>Cassava Vines</i>	-	-
6	Kacang Tanah <i>Peanuts</i>	38	36
7	Kedelai <i>Soybeans</i>	1	1
8	Kacang Hijau <i>Greenbeans</i>	-	-
9	Talas <i>Taro</i>	-	-
10	Ganyong	-	-

Sumber/Source: Dinas Pertanian Kabupaten Blitar/ *Agricultural Service of Blitar Regency*

**Tabel: 5.2.2 Produksi Buah-buahan Menurut Jenis Tanaman Di Kecamatan Udanawu, 2019 dan 2020**  
**Table** **Plant fruits that Produce and Production in Udanawu Subdistrict, 2019 and 2020**

No	Jenis Buah-Buahan <i>Type of Fruits</i>	2019	2020
(1)	(2)	(3)	(4)
1	Mangga/ <i>Mango</i>	7 143	2 780
2	Durian/ <i>Durian</i>	2 157	11 316
3	Jeruk Siam/ <i>Orange</i>	4 875	7 786
4	Pisang/ <i>Banana</i>	3 240	2 493
5	Pepaya/ <i>Papaya</i>	3 237	4 021
6	Salak/ <i>Snakefruit</i>	306	366
7	Alpukat/ <i>Avocado</i>	200	518
8	Nanas/ <i>Pineapple</i>	1 000	4 940

Catatan/Note: Angka Sementara (ASEM)/ *Preliminary Figures*

Sumber/Source: BPS, Statistik Pertanian Hortikultura SPH-SBS/BPS-Statistics Indonesia, *Agricultural Statistic for Horticulture SPH-SBS*

**AGRICULTURE, LIVESTOCK AND FISHERIES****Tabel: 5.2.3 Luas Panen dan Produksi Tanaman Sayuran Menurut Jenis****Table Tanaman di Kecamatan Udanawu, 2020*****Harvest Area Of Vegetable Plant And Production Of Vegetables By Kind Of Plant In Udanawu Subdistrict, 2020***

No	Jenis Sayuran <i>Type of Vegetables</i>	Luas Panen <i>Harvest Area (Ha)</i>	Produksi <i>Production</i>
(1)	(2)	(3)	(4)
1	Bawang Merah	1	150
2	Cabai Besar	23	4 675
3	<i>Cabai Rawit</i>	2 153	312 259
4	Kentang	-	-
5	Kubis	39	8 912
6	Tomat	37	9 018
7	Bawang Putih	-	-
8	Kacang Panjang	82	13 921
9	Ketimun	36	6 633

Catatan/Note: Angka Sementara (ASEM)/ *Preliminary Figures*Sumber/Source: BPS, Statistik Pertanian Hortikultura SPH-SBS/BPS-Statistics Indonesia, *Agricultural Statistic for Horticulture SPH-SBS*

**Tabel: 5.2.4 Produksi Perkebunan Menurut Jenis Tanaman Di Kecamatan Udanawu, 2019 dan 2020**  
**Table Production of Estate by Type of Crops in Udanawu Subdistrict, 2019 and 2020**

Jenis Tanaman <i>Type Of Crops</i>	2019	2020
(1)	(2)	(3)
Kelapa/ <i>Coconut</i>	1,33	1,37
Kopi/ <i>Coffee</i>	-	-
Kakao/ <i>Cocoa</i>	0,20	0,20
Tebu/ <i>Sugar cane</i>	32,89	17,31
Tembakau/ <i>Tobacco</i>	-	187

Sumber/*Source*: Dinas Pertanian Kabupaten Blitar/ *Agricultural Service of Blitar Regency*

## AGRICULTURE, LIVESTOCK AND FISHERIES

**Tabel 5.2.5 Sasaran Kelas Kelompok Tani/ Nelayan Pelaksana Insus Menurut Kecamatan, 2020**  
*Targets of Farmers Group/ Fishermen Executor of the Insus by Sub District, 2020*

Uraian/ Description	2016	2017	2018	2019	2020
(1)	(2)	(3)	(4)	(5)	(6)
I. Jumlah Poktan/ <i>Total Poktan</i>	52	55	72	72	55
II. Klasifikasi Kemampuan/ <i>Classification the Ability</i>					
a. Pemula/ <i>Beginner</i>	19	13	25	25	13
b. Lanjut/ <i>Advicer</i>	21	40	9	9	41
c. Madya/ <i>Medium</i>	12	1	-	-	1
d. Utama/ <i>Main</i>	-	-	38	-	-

Sumber/Source: Dinas Pertanian Kabupaten Blitar/ *Agricultural Service of Blitar Regency*

**Tabel: 5.3.1 Populasi Ternak Unggas dan Aneka Ternak Menurut Desa Di Kecamatan Udanawu, 2020**  
*Livestock Poultry Population and Livestock Variet Udanawu Subdistrict , 2020*

Desa/Kelurahan <i>Village</i>	Jenis Ternak <i>Types of Livestock</i>		
	Sapi <i>Cow</i>	Kambing <i>Goat</i>	Domba <i>Sheep</i>
(1)	(2)	(3)	(4)
001.Ringinanom	...	...	...
002.Sumbersari	...	...	...
003.Karanggondang	...	...	...
004.Tunjung	...	...	...
005.Jati	...	...	...
006.Tumenggungan	...	...	...
007.Besuki	...	...	...
008.Bakung	...	...	...
009.Mangunan	...	...	...
010.Sukorejo	...	...	...
011.Slemanan	...	...	...
012. Bendorejo	...	...	...
<b>Kecamatan Udanawu</b> <i>Udanawu Subdistrict</i>	3 658	7 210	394

**AGRICULTURE, LIVESTOCK AND FISHERIES**

Lanjutan tabel 5.3.1 / *Continued Table 5.3.1*

Desa/Kelurahan <i>Village</i>	Jenis Unggas <i>Types of Poultry</i>			
	Ayam Kampung <i>Chicken</i>	Ayam Ras <i>Chicken</i>	Pedaging/ Broiler	Itik <i>Duck</i>
(1)	(5)	(6)	(7)	(8)
001.Ringinanom	...	...	...	...
002.Sumpersari	...	...	...	...
003.Karanggondang	...	...	...	...
004.Tunjung	...	...	...	...
005.Jati	...	...	...	...
006.Tumenggungan	...	...	...	...
007.Besuki	...	...	...	...
008.Bakung	...	...	...	...
009.Mangunan	...	...	...	...
010.Sukorejo	...	...	...	...
011.Slemanan	...	...	...	...
012. Bendorejo	...	...	...	...
<b>Kecamatan Udanawu</b> <i>Udanawu Subdistrict</i>	252 800	350 300	198 000	70 900

Catatan/Note: Data Belum Validasi/ *The data Has Not Been Validated*

Sumber/Source: Dinas Peternakan dan Perikanan Kabupaten Blitar/ *Livestock and fishery Service of Blitar Regency*

**Tabel : 5.3.2**      **Produksi Telur Menurut Jenis Unggas, 2020**  
**Table**              **Egg Production by Type of Poultry, 2020**

No	Jenis Unggas Type of Poultry	Jumlah(Ton) Total (Ton)
(1)	(2)	(3)
1	Ayam buras / Free Range Chicken	59 869
2	Ayam ras / Purebred Chicken	10 372 585
3	Itik /Duck	529 062
4	Entok / Wild Duck	4 562

Catatan/Note: Data Belum Validasi/ The data Has Not Been Validated

Sumber/Source: Dinas Peternakan dan Perikanan Kabupaten Blitar/ Livestock and fshery Service of Blitar Regency



**AGRICULTURE, LIVESTOCK AND FISHERIES**

**Tabel: 5.4.1 Budidaya Perikanan di Kecamatan Udanawu, 2016 –2020**

**Table Fishery Cultivation in Udanawu Subdistrict, 2016-2020**

Tahun <i>Year</i>	Jenis Ikan <i>Type of Fish</i>	Desa Yang Ada Kolam/ <i>Number of Village had fshpond</i>	Jumlah Pemilik (Orang) <i>Total of Owner (People)</i>	Luas Baku <i>Exten-cive Raw (Ha)</i>
(1)	(2)	(3)	(4)	(5)
2016	Ikan Tawar Konsumsi <i>Fresh Fish Consumption</i>	12	14	3
2017	Ikan Tawar Konsumsi <i>Fresh Fish Consumption</i>	12	14	3
2018	Ikan Tawar Konsumsi <i>Fresh Fish Consumption</i>	12	14	3
2019	Ikan Tawar Konsumsi <i>Fresh Fish Consumption</i>	12	128	27
2020	Ikan Tawar Konsumsi <i>Fresh Fish Consumption</i>	12	128	27

Catatan/Note: Data Belum Validasi/ *The data Has Not Been Validated*


Sumber/Source: Dinas Peternakan dan Perikanan Kabupaten Blitar/ *Livestock and fshery Service of Blitar Regency*

**BAB**  
Chapter

**06**

# INDUSTRI DAN ENERGI

*Industry And Energy*





**Uraian****Description**

Salah satu penggerak roda perekonomian di Kecamatan Udanawu adalah berkembangnya sektor Industri khususnya Industri kecil dan rumah tangga. Adapun jangkauan pemasaran hasil industri kecil tersebut sebagian besar untuk memenuhi kebutuhan pangsa pasar lokal dan regional. Untuk itu, dalam bab ini akan disajikan jumlah unit usaha tenaga kerja nilai investai dan nilai produksi industri kecil menurut status usaha tahun 2020.

Di zaman yang serba modern ini semua kegiatan manusia ditunjang oleh energi. Energi listrik menjadi sangat penting karena hampir semua peralatan yang kita gunakan bersumber dari energi listrik. Di Kecamatan Udanawu selama tahun 2020 banyaknya keluarga pengguna PLN dan Non PLN di sebanyak 14.856 dan bukan pengguna listrik sebanyak 1.

Pada bab ini juga disajikan sumber penerangan jalan utama di Kecamatan Udanawu tahun 2018, 2019 dan 2020. Data tersebut bersumber dari pendataan Potensi Desa.

Pada umumnya ada beberapa jenis bahan bakar yang biasa digunakan oleh masyarakat Indonesia untuk memasak, antara lain kayu bakar, gas kota, arang, gas 3kg, dsb. Untuk itu dalam bab ini akan disajikan banyaknya desa/kelurahan menurut jenis bahan bakar untuk memasak yang digunakan

*One of the driving forces for the economy in Udanawu District is the development of the industrial sector, especially small and household industries. The marketing reach of small industrial products is mostly to meet the needs of local and regional market share. For this reason, this chapter will present the number of workforce business units, investment value and small industry production value according to business status in 2020.*

*In this modern era all human activities are supported by energy. Electrical energy is very important because almost all of the equipment we use comes from electrical energy. In Udanawu District during 2020 there were 14.856 families of PLN and Non PLN users and 1 non-electricity users. This chapter also presents the main street lighting sources in Udanawu District in 2018, 2019 and 2020. This data comes from the Village Potential data collection.*

*In general, there are several types of fuel that are commonly used by Indonesians for cooking, including firewood, city gas, charcoal, 3kg gas, etc. For this reason, this chapter will present the number of villages / sub-districts according to the type of cooking fuel used by*

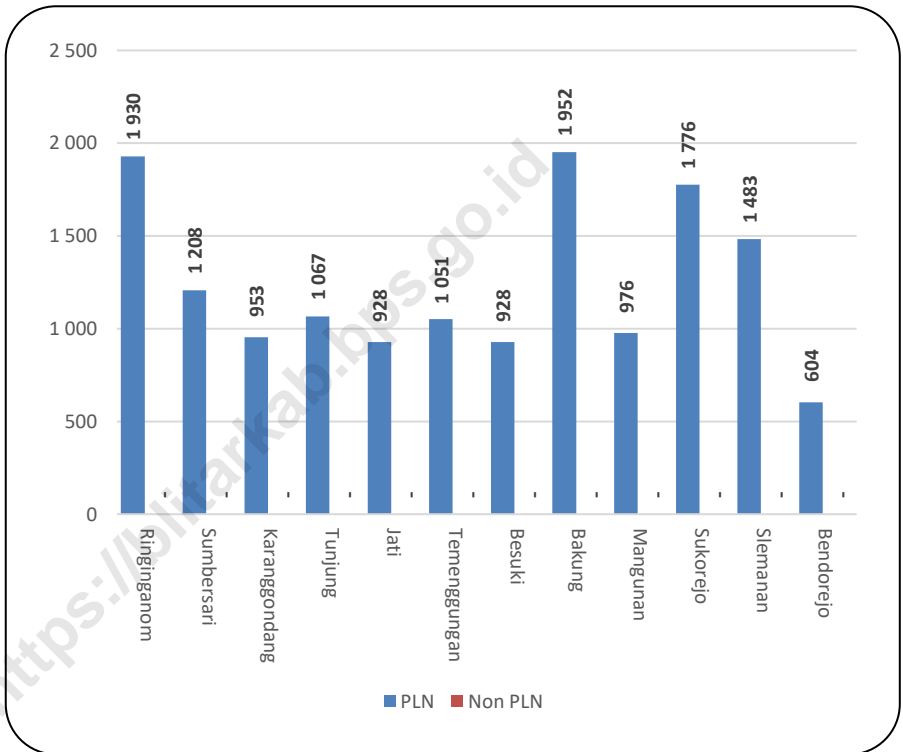
## **INDUSTRY AND ENERGY**

oleh sebagian besar keluarga di *most families in Udanawu*  
Kecamatan Udanawu tahun 2014, *Subdistrict in 2014, 2018, 2019 and*  
2018, 2019 dan 2020. *2020.*

<https://blitar.kab.bps.go.id>

Gambar/Figure 6.1

**Banyaknya Keluarga Menurut Desa/Kelurahan dan Jenis Pengguna Listrik di Kecamatan Udanawu, 2020**  
**Number of Families by Village / Kelurahan and Types of Electricity Users in Udanawu District, 2020**



Sumber : Pendataan Potensi Desa 2020

## INDUSTRY AND ENERGY

**Tabel : 6.1.1 Banyaknya Industri Kecil dan Mikro Menurut Jenis Bahan Baku Kecil Makro, 2016-2020**  
**Table** **Number of Village / Sub According Availability Industry, 2016-2020**

Jenis Industri <i>Kind of Industry</i>	2016	2017	2018	2019	2020
(1)	(2)	(3)	(4)	(5)	(6)
Industri Senapan Angin/ <i>Airgun Industry</i>	...	1	1	1	1
Industri dari Kayu/ <i>Wood Industry</i>	25	8	8	8	13
Industri Batik/ <i>Batik industry</i>	...	-	-	-	-
Industri Anyaman/ <i>Webbing Industry</i>	118	54	54	54	55
Industri Gerabah / Keramik /Batu / <i>Industrial of Pottery/ Ceramics/ Stone</i>	28	33	33	33	10
Industri Sambel Pecel / <i>Industrial of Sambel Pecel</i>	...	1	1	18	3
Industri Makanan Minuman / <i>Food and Beverage Industry</i>	116	224	224	234	295
Industri Lainnya / <i>Another Industry</i>	23	70	70	70	76

Sumber/ Source: Dinas Perindustrian Perdagangan Kabupaten Blitar/*Industrial Trade Service of Blitar Regency*

**Tabel**  
**Table** 6.2.1

**Banyaknya Keluarga Menurut Desa/Kelurahan dan Jenis Pengguna Listrik di Kecamatan Udanawu, 2020**  
**Number of Families by Village / Kelurahan and Types of Electricity Users in Udanawu District, 2020**

Desa/Kelurahan <i>Village</i>	Pengguna Listrik <i>Electricity Users</i>			Bukan Pengguna Listrik <i>Not An Electric User</i>
	PLN	Non PLN	Jumlah <i>Total</i>	
(1)	(2)	(3)	(4)	(5)
001. Ringinanom	1 930	-	1 930	-
002. Summersari	1 208	-	1 208	-
003. Karanggondang	953	-	953	-
004. Tunjung	1 067	-	1 067	-
005. Jati	928	-	928	-
006. Tumenggungan	1 051	-	1 051	-
007. Besuki	928	-	928	1
008. Bakung	1 952	-	1 952	-
009. Mangunan	976	-	976	-
010. Sukorejo	1 776	-	1 776	-
011. Slemanan	1 483	-	1 483	-
012. Bendorejo	604	-	604	-
<b>Kecamatan Udanawu <i>Udanawu Subdistrict</i></b>	<b>14 856</b>	<b>-</b>	<b>14 856</b>	<b>1</b>

Catatan:

Sumber: BPS, Pendataan Potensi Desa (Podes) 2020



**INDUSTRY AND ENERGY**

**Banyaknya Desa/Kelurahan Menurut Keberadaan Penerangan Jalan Utama Desa/Kelurahan di Kecamatan Udanawu, 2018, 2019 dan 2020**

**Tabel**  
**Table**

**6.2.2 Number of Villages / Village According to the Existence of Village / Kelurahan Main Street Lighting in Udanawu District, 2018, 2019 dan 2020**

Penerangan Jalan Utama <i>Main Street Lighting</i>	2018	2019	2020
(1)	(2)	(3)	(4)
<b>Sumber Penerangan Jalan Utama</b>			
<b><i>Main Street Lighting Sources</i></b>			
Listrik Pemerintah <i>Government Electricity</i>	12	12	12
Listrik Non Pemerintah <i>Non-Government Electricity</i>	-	-	-
Non Listrik <i>Non Electricity</i>	-	-	-

Sumber: BPS, Pendataan Potensi Desa (Podes) 2018, 2019 dan 2020

Tabel  
Table

6.3.1

Banyaknya Desa/Kelurahan Menurut Jenis Bahan Bakar untuk Memasak yang Digunakan Oleh Sebagian Besar Keluarga di Kecamatan Udanawu 2018, 2019 dan 2020  
*Number of Villages / Village by Type of Fuel for Cooking Used by Most Families in Udanawu District 2018, 2019 dan 2020*

Jenis Bahan Bakar <i>Type of Fuel</i>	2018	2019	2020
(1)	(3)	(4)	(5)
Gas Kota <i>City Gas</i>	-	-	-
LPG 3 Kg <i>LPG 3 Kg</i>	12	12	12
LPG lebih dari 3 Kg <i>LPG is More Than 3 Kg</i>	-	-	-
Minyak Tanah <i>Kerosene</i>	-	-	-
Kayu Bakar <i>Firewood</i>	-	-	-
Lainnya <i>Others</i>	-	-	-

Catatan: <sup>1</sup>Termasuk LPG lebih dari 3 Kg

Sumber: BPS, Pendataan Potensi Desa (Podes) 2014,2018, 2019 dan 2020

**INDUSTRY AND ENERGY**

**Tabel  
Table**

6.4.1

**Banyaknya Desa/Kelurahan Menurut Sumber Air Minum  
Sebagian Besar Keluarga di Kecamatan Udanawu 2018, 2019  
dan 2020**  
*Number of Villages / Villages According to Source of Drinking  
Water Most of the Families in Udanawu District 2018, 2019  
and 2020*

<b>Sumber Air Minum Drinking Water Source</b>	<b>2018</b>	<b>2019</b>	<b>2020</b>
(1)	(2)	(3)	(4)
Air Kemasan Bermerk <i>Branded bottled water</i>	-	-	-
Air Isi Ulang <i>Refill water</i>	-	-	-
Ledeng Dengan Meteran <i>Plumbing With Tape</i>	-	-	-
Ledeng Tanpa Meteran <i>Plumbing Without Meter</i>	-	-	-
Sumur Bor atau Pompa <i>Drilling Well or Pump Well</i>	8	6	9
Sumur <i>Well</i>	4	6	3
Mata Air <i>Water springs</i>	-	-	-
Sungai/Danau/Kolam/ Waduk/Situ/Embung/Bendungan <i>River / Lake / Pond / Reservoir / Situ /Dam / Dam</i>	-	-	-
Air Hujan <i>Rainwater</i>	-	-	-
Lainnya <i>Others</i>	-	-	-

Sumber: BPS, Pendataan Potensi Desa (Podes) 2018, 2019 dan 2020

**Tabel**  
**Table** 6.4.2 **Banyaknya Embung Desa Menurut Desa/Kelurahan di Kecamatan Udanawu, 2018, 2019 dan 2020**  
*Number of Village Embungs by Village / Village in Udanawu Subdistrict, 2018, 2019 and 2020*

	<b>Desa/Kelurahan</b> <b>Village</b>	<b>2018</b>	<b>2019</b>	<b>2020</b>
	(1)	(2)	(3)	(4)
001.	Ringinanom	-	-	-
002.	Sumbersari	-	-	-
003.	Karanggondang	-	-	-
004.	Tunjung	-	-	-
005.	Jati	-	-	-
006.	Tumenggungan	-	-	-
007.	Besuki	-	-	-
008.	Bakung	-	-	-
009.	Mangunan	-	-	-
010.	Sukorejo	-	-	1
011.	Slemanan	-	-	-
012.	Bendorejo	-	-	-
	<b>Kecamatan Udanawu</b> <b>Udanawu Subdistrict</b>	-	-	1

Catatan:

Sumber: BPS, Pendataan Potensi Desa (Podes) 2018, 2019 dan 2020



**BAB**

*Chapter*

**07**

# PARIWISATA

*Tourism*





**Uraian**

**Description**

Pariwisata adalah suatu kegiatan yang secara langsung menyentuh dan melibatkan masyarakat, sehingga membawa berbagai manfaat terhadap masyarakat setempat dan sekitarnya. Bahkan pariwisata dikatakan mempunyai energi dobrak yang luar biasa, yang mampu membuat masyarakat setempat mengalami metamorphose dalam berbagai aspeknya. Pariwisata mempunyai banyak manfaat bagi masyarakat bahkan bagi Negara sekalipun, manfaat pariwisata dapat dilihat dari berbagai aspek/segi yaitu manfaat pariwisata dari segi ekonomi, sosial budaya, lingkungan hidup, nilai pergaulan dan ilmu pengetahuan, serta peluang dan kesempatan kerja.

*Tourism is an activity that directly touches and involves the community, thereby bringing various benefits to the local community and its surroundings. Even tourism is said to have an extraordinary breakthrough energy, which is able to make the local community experience a metamorphosis in various aspects. , environment, social and scientific values, as well as job opportunities and opportunities.*



## **TOURISM**

**Tabel : 7.1.1 Perusahaan Akomodasi Hotel dan Tempat Hiburan Wisata PerDesa, 2020**  
*Company's hotel accommodation and Place of Entertainment Tourism Per Village, 2020*

	Desa/Kelurahan <i>Villages</i>	Hotel / Penginapan <i>Hotel/Lodging</i>	Tempat Wisata <i>Tourist Attractions</i>
	(1)	(2)	(3)
001.	Ringinanom	-	-
002.	Sumbersari	-	-
003.	Karanggondang	-	-
004.	Tunjung	-	-
005.	Jati	-	-
006.	Tumenggungan	-	-
007.	Besuki	-	-
008.	Bakung	-	-
009.	Mangunan	-	-
010.	Sukorejo	-	-
011.	Slemanan	-	-
012.	Bendorejo	-	-
<b>Kecamatan Udanawu</b>			
	<i>Udanawu Subdistrict</i>	-	-

Sumber/Source: Dinas Pariwisata, Kebudayaan, Pemuda dan Olah Raga Kabupaten Blitar/ *Department of Tourism, Culture, Youth and Sports Blitar Regency*

**Tabel/Table: 7.1.2 Nama dan Alamat Hotel / Penginapan, 2020**  
**Name and Address of Hotel/Lodging, 2020**

Nama Hotel <i>Name of Hotel</i>	Alamat <i>Address</i>	No. Telepon	Jumlah/ <i>Total</i>	
			Kamar <i>Room</i>	Tempat Tidur <i>Bed</i>
(1)	(2)	(3)	(4)	(5)
-	-	-	-	-
-	-	-	-	-
-	-	-	-	-

Sumber/Source: Dinas Pariwisata, Kebudayaan, Pemuda dan Olah Raga Kabupaten Blitar/ *Department of Tourism, Culture, Youth and Sports Blitar Regency*

## **TOURISM**

**Tabel/Table:7.1.3Daftar Nama dan Alamat Potensi Objek Wisata Di Kecamatan Udanawu, 2020**

**List of Names and Addresses of Potential Tourism Objects in the District of Udanawu, 2020**

Nama Objek Wisata Name Of Tourism Object	Alamat Address	Keterangan Information
(1)	(2)	(3)
-	-	-
-	-	-
-	-	-
-	-	-

Sumber/Source: Dinas Pariwisata, Kebudayaan, Pemuda dan Olah Raga Kabupaten Blitar/ Department of Tourism, Culture, Youth and Sports Blitar Regency


**BAB**  
Chapter

**08**

# TRANSPORTASI DAN KOMUNIKASI

*Transportation And Communication*

<https://blitarkab.bps.go.id>





**Uraian**

Pada bab ini disajikan tabel jumlah menara dan operator layanan komunikasi telepon seluler serta kondisi sinyal telepon seluler menurut desa/kelurahan di Kecamatan Udanawu tahun 2020 dan keberadaan kantor pos/pos pembantu/rumah pos dan perusahaan/agen jasa ekspedisi swasta menurut desa/kelurahan di Kecamatan Udanawu, 2020 yang bersumber dari pendataan Potensi Desa.

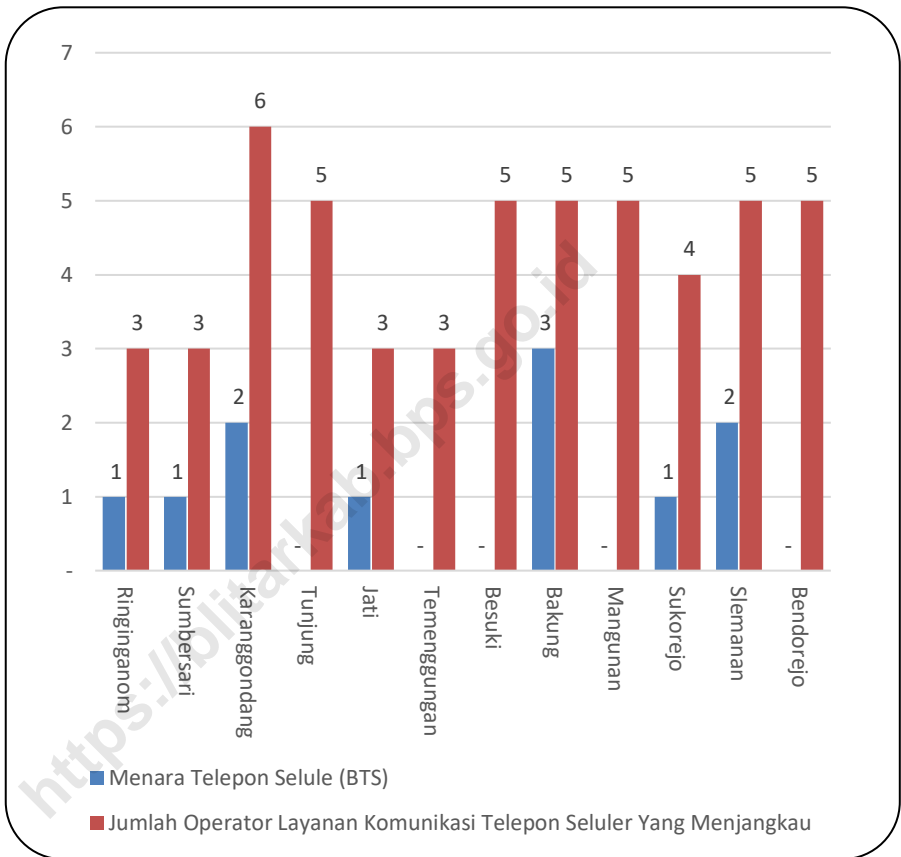
**Description**

*This chapter presents a table of the number of towers and operators of cellular telephone communication services as well as the condition of cell phone signals according to villages / sub-districts in Udanawu District in 2020 and the existence of post offices / auxiliary posts / post houses and companies / private expedition service agents according to villages / wards in the District. Udanawu, 2020*

<https://blitar.kab.bps.go.id>

Gambar/Figure 8.1

Jumlah Menara Dan Operator Layanan Komunikasi Telepon Seluler Serta Kondisi Sinyal Telepon Seluler Menurut Desa/Kelurahan Di Kecamatan Udanawu, 2020



Sumber: BPS, Pendataan Potensi Desa (Podes) 2020

**Tabel**  
**Table**      **8.1.1**      **Sarana Transportasi Antar Desa/Kelurahan Menurut**  
**Desa/Kelurahan di Kecamatan Udanawu, 2020**  
***Inter-Village / Village Transportation Facilities According to***  
***Village / Village in Udanawu District, 2020***

	Desa/Kelurahan <i>Village</i>	Jenis Transportasi <i>Transportation</i> Type	Keberadaan Angkutan Umum <i>Existence of Public</i> <i>Transportation</i>
	(1)	(2)	(3)
001.	Ringinanom	Darat	Ada, dengan trayek tetap
002.	Sumbersari	Darat	Tidak ada angkutan umum
003.	Karanggondang	Darat	Tidak ada angkutan umum
004.	Tunjung	Darat	Tidak ada angkutan umum
005.	Jati	Darat	Tidak ada angkutan umum
006.	Tumenggungan	Darat	Tidak ada angkutan umum
007.	Besuki	Darat	Tidak ada angkutan umum
008.	Bakung	Darat	Ada, dengan trayek tetap
009.	Mangunan	Darat	Ada, dengan trayek tetap
010.	Sukorejo	Darat	Ada, dengan trayek tetap
011.	Slemanan	Darat	Tidak ada angkutan umum
012.	Bendorejo	Darat	Tidak ada angkutan umum

Sumber: BPS, Pendataan Potensi Desa (Podes) 2020



## TRANSPORTATION AND COMMUNICATION

**Tabel**  
**Table**      8.1.2      **Kondisi Jalan Darat Antar Desa/Kelurahan Menurut Desa/Kelurahan di Kecamatan Udanawu, 2020**  
**Condition of Inter-Village / Village Land Roads According to the Village / Kelurahan in Udanawu District, 2020**

	Desa/Kelurahan <i>Village</i>	Jenis Permukaan Jalan <i>Road Surface Type</i>	Dapat Dilalui Kendaraan Bermotor Roda 4 atau Lebih. <i>Can be passed by 4 or more wheels motorized vehicles</i>
	(1)	(2)	(3)
001.	Ringinanom	Aspal/Beton	Sepanjang Tahun
002.	Sumbersari	Aspal/Beton	Sepanjang Tahun
003.	Karangondang	Aspal/Beton	Sepanjang Tahun
004.	Tunjung	Aspal/Beton	Sepanjang Tahun
005.	Jati	Aspal/Beton	Sepanjang Tahun
006.	Tumenggungan	Aspal/Beton	Sepanjang Tahun
007.	Besuki	Aspal/Beton	Sepanjang Tahun
008.	Bakung	Aspal/Beton	Sepanjang Tahun
009.	Mangunan	Aspal/Beton	Sepanjang Tahun
010.	Sukorejo	Aspal/Beton	Sepanjang Tahun
011.	Slemanan	Aspal/Beton	Sepanjang Tahun
012.	Bendorejo	Aspal/Beton	Sepanjang Tahun

Sumber:      BPS, Pendataan Potensi Desa (Podes) 2020

**Tabel** 8.2.1 **Jumlah Menara dan Operator Layanan Komunikasi Telepon Seluler Serta Kondisi Sinyal Telepon Seluler Menurut Desa/Kelurahan di Kecamatan Udanawu, 2020**  
**Table** 8.2.1 **Number of Towers and Cellular Telephone Communication Service Operators and Cellular Signal Conditions by Village / Village in Udanawu District, 2020**

Desa/Kelurahan Village	Jumlah Menara Telepon Seluler (BTS) <i>Number of Cellular Telephone Towers (BTS)</i>	Jumlah Operator Layanan Komunikasi Telepon Seluler Yang Menjangkau di Desa/Kelurahan <i>Number of Cellular Communication Service Operators Reaching in Village</i>		Kondisi Sinyal Telepon Seluler di Sebagian Besar Wilayah Desa/Kelurahan <i>Signal Condition Cellular Phones in Most Village</i>
		(2)	(3)	
001. Ringinanom	1	3	Sinyal Kuat	
002. Sumbersari	1	3	Sinyal Kuat	
003. Karanggondang	2	6	Sinyal Kuat	
004. Tunjung	-	5	Sinyal Kuat	
005. Jati	1	3	Sinyal Kuat	
006. Tumenggungan	-	3	Sinyal Kuat	
007. Besuki	-	5	Sinyal Kuat	
008. Bakung	3	5	Sinyal Kuat	
009. Mangunan	-	5	Sinyal Kuat	
010. Sukorejo	1	4	Sinyal Kuat	
011. Slemanan	2	5	Sinyal Kuat	
012. Bendorejo	-	5	Sinyal Kuat	
<b>Kecamatan Udanawu Udanawu Subdistrict</b>	11			

Sumber:

BPS, Pendataan Potensi Desa (Podes) 2020

## TRANSPORTATION AND COMMUNICATION

**Tabel**  
**Table**

**8.2.2**

**Keberadaan Kantor Pos/Pos Pembantu/Rumah Pos dan  
Perusahaan/Agen Jasa Ekspedisi Swasta Menurut  
Desa/Kelurahan di Kecamatan Udanawu, 2020**  
*Existence of Post Offices / Auxiliary Posts / Post Houses and  
Companies / Private Expedition Agencies by Village / Village  
in Udanawu District, 2020*

	Desa/Kelurahan <i>Village</i>	Kantor Pos/Pos Pembantu/Rumah Pos <i>Post Office / Support Post / Post Office</i>	Perusahaan/Agen Jasa Ekspedisi Swasta <i>Company / Private Expedition Agent</i>
	(1)	(2)	(3)
001.	Ringinanom	Tidak Ada	Tidak Ada
002.	Sumbersari	Tidak Ada	Tidak Ada
003.	Karanggondang	Tidak Ada	Tidak Ada
004.	Tunjung	Tidak Ada	Tidak Ada
005.	Jati	Tidak Ada	Ada
006.	Tumenggungan	Tidak Ada	Tidak Ada
007.	Besuki	Tidak Ada	Ada
008.	Bakung	Tidak Ada	Tidak Ada
009.	Mangunan	Ada	Tidak Ada
010.	Sukorejo	Tidak Ada	Tidak Ada
011.	Slemanan	Tidak Ada	Tidak Ada
012.	Bendorejo	Tidak Ada	Tidak Ada

Sumber: BPS, Pendataan Potensi Desa (Podes) 2020

**BAB**

Chapter

**09**

# PERBANKAN, KOPERASI DAN HARGA-HARGA

*Banking, Cooperation And Prices*



**KOPERASI INDONESIA**



**Uraian**

**Description**

Lembaga keuangan di Indonesia terdiri dari lembaga keuangan bank dan lembaga keuangan bukan bank. Fungsi bank secara umum adalah menghimpun dana dari masyarakat luas (funding) dan menyalurkan dalam bentuk pinjaman atau kredit (lending) untuk berbagai tujuan.

Pada bab ini akan ditampilkan banyaknya lembaga keuangan Bank dan bukan Bank yang berada diwilayah Kecamatan Udanawu. Lembaga keuangan yang ada di Kecamatan Udanawu Bank Milik Pemerintah dan 5 Bank Perkreditan Rakyat (BPR). Satu-satunya Bank Milik Pemerintah ini berada di Desa Besuki. Sedangkan untuk lembaga keuangan bukan bank tercatat ada 4 Koperasi Lainnya.

*Financial institutions in Indonesia consist of bank financial institutions and non-bank financial institutions. The function of banks in general is to collect funds from the wider community (funding) and distribute them in the form of loans or credit (lending) for various purposes.*

*This chapter will show the number of bank and non-bank financial institutions located in the Udanawu district. Financial institutions in the Sub-district of Udanawu are Government-Owned Banks and 5 Rural Banks (BPR). The only government-owned bank is located in Besuki Village. Meanwhile, for non-bank financial institutions, there are 4 other cooperatives.*

**BANKING, COOPERATION, AND PRICES**

**Tabel  
Table**

**9.1**

**Banyaknya Koperasi Yang Masih Aktif Menurut  
Desa/Kelurahan Dan Jenis Koperasi Di Kecamatan  
Udanawu, 2020**

***Number Of Cooperatives Still Active By Village / Kelurahan  
And Types Of Cooperatives In Udanawu District, 2020***

Desa/Kelurahan <i>Village</i>	Koperasi Unit desa (KUD) <i>Village Unit Cooperatives</i>	Koperasi Industri Kecil dan Kerajinan Rakyat (Kopinkra) <i>Cooperative Small Industry and Folk Crafts</i>	Koperasi Simpan Pinjam (Kospin) <i>Cooperative Savings and Loan</i>	Koperasi Lainnya <i>Cooperativ e Others</i>
(1)	(2)	(3)	(4)	(5)
001. Ringinanom	-	-	-	1
002. Sumbersari	-	-	-	1
003. Karanggondang	-	-	-	-
004. Tunjung	-	-	-	-
005. Jati	-	-	-	-
006. Tumenggungan	-	-	-	1
007. Besuki	-	-	-	-
008. Bakung	-	-	-	-
009. Mangunan	-	-	-	-
010. Sukorejo	-	-	-	-
011. Slemanan	-	-	-	1
012. Bendorejo	-	-	-	-
<b>Kecamatan Udanawu <i>Udanawu Subdistrict</i></b>	-	-	-	4

Sumber: BPS, Pendataan Potensi Desa (Podes) 2020

**Tabel**  
**Table** 9.2

**Banyaknya Sarana Lembaga Keuangan Yang Beroperasi Menurut Desa/Kelurahan dan Jenisnya di Kecamatan Udanawu, 2020**  
*Number of Financial Institution Facilities Operating by Village / Village and its Types in Udanawu District, 2020*

	Desa/Kelurahan <i>Village</i>	Bank Umum	Bank	Bank
		Pemerintah <i>Commercial Banks Government</i>	Umum Swasta <i>Commercial Banks Private</i>	Perkreditan Rakyat <i>Credit Bank People</i>
	(1)	(2)	(3)	(4)
001.	Ringinanom	-	-	-
002.	Sumbersari	-	-	-
003.	Karanggondang	-	-	-
004.	Tunjung	-	-	-
005.	Jati	-	-	-
006.	Tumenggungan	-	-	-
007.	Besuki	-	-	-
008.	Bakung	-	-	1
009.	Mangunan	-	-	1
010.	Sukorejo	1	-	3
011.	Slemanan	-	-	-
012.	Bendorejo	-	-	-
<b>Kecamatan Udanawu</b> <b><i>Udanawu Subdistrict</i></b>		<b>1</b>	<b>-</b>	<b>5</b>

Sumber : BPS, Pendataan Potensi Desa (Podes) 2020



**BANKING, COOPERATION, AND PRICES**

**Tabel** 9.3 **Wajib Pajak Terdaftar di Kecamatan Udanawu sd Desember 2020**  
**Table** 9.3 **Registered Taxpayer in Sub-district until December 2020**

Wajib Pajak Terdaftar <i>Registered Taxpayer</i>	2020
(1)	(2)
Orang Pribadi/ <i>Private Person</i>	3 267
Badan/ <i>Company</i>	187
Bendahara/ <i>Treasurer</i>	91
Jumlah / <i>Total</i>	3 545

Sumber : Kantor Pelayanan Pajak Pratama Blitar  
Source : *Office of Pratama Tax Service Blitar*

**BAB**

*Chapter*

**10**

# PERDAGANGAN

*Trade*





**Uraian****Description**

Dalam mendukung roda perekonomian di Kecamatan Udanawu, keberadaan sarana dan prasarana menurut jenisnya disajikan pada bab ini. Sarana dan prasarana ekonomi yang dimaksud antara lain adalah kelompok pertokoan, pasar dengan bangunan permanen, pasar dengan bangunan semi permanen, pasar tanpa bangunan, minimarket, toko/warung kelontong dan restoran/warung makan. Data pada bab ini diambil dari pendataan Potensi Desa 2020.

*In supporting the economy in Udanawu District, the existence of facilities and infrastructure according to their types is presented in this chapter. The economic facilities and infrastructure referred to include, among others, groups of shops, markets with permanent buildings, markets with semi-permanent buildings, markets without buildings, minimarkets, shops / grocery stalls and restaurants / food stalls. The data in this chapter is taken from the 2020 Village Potential data collection.*

**TRADE**

**Tabel**  
**Table**

10.1

**Banyaknya Sarana dan Prasarana Ekonomi Menurut Desa/Kelurahan dan Jenisnya di Kecamatan Udanawu, 2020**  
**Number of Economic Facilities and Infrastructure by Village / Village and its Types in Udanawu District, 2020**

Desa/Kelurahan Village	Kelompok Pertokoan Group Department store	Pasar dengan Bangunan Permanen Market with Building Permanent	Pasar dengan Bangunan Semi Permanen Market with Semi Permanent Buildings	Pasar Tanpa Bangun an Market Without Building
(1)	(2)	(3)	(4)	(5)
001. Ringinanom	-	-	1	-
002. Sumpersari	-	-	-	-
003. Karanggondang	-	-	-	-
004. Tunjung	-	-	-	-
005. Jati	-	1	1	-
006. Tumenggungan	-	-	-	-
007. Besuki	-	-	-	-
008. Bakung	-	1	-	-
009. Mangunan	-	-	-	-
010. Sukorejo	-	-	-	-
011. Slemanan	-	-	-	-
012. Bendorejo	-	-	-	-
<b>Kecamatan Udanawu Udanawu Subdistrict</b>	-	2	2	-

Lanjutan Tabel 10.1  
Continued Table 10.1

	Desa/Kelurahan <i>Village</i>	Minimarket/ Swalayan <sup>1</sup> <i>Mini Market/ Supermarket</i>	Toko/Warung Kelontong <i>Shop / Shop Grocery</i>	Restoran/ Rumah Makan <i>Restaurant</i>
	(1)	(6)	(7)	(8)
001.	Ringinanom	1	47	-
002.	Sumbersari	-	16	-
003.	Karanggondang	-	23	-
004.	Tunjung	-	20	-
005.	Jati	-	15	-
006.	Tumenggungan	-	17	-
007.	Besuki	-	26	-
008.	Bakung	3	49	-
009.	Mangunan	-	23	-
010.	Sukorejo	3	21	-
011.	Slemanan	-	27	-
012.	Bendorejo	-	7	-
<b>Kecamatan Udanawu</b>		<b>7</b>	<b>291</b>	<b>-</b>
<b>Udanawu Subdistrict</b>				

**TRADE**Lanjutan Tabel 10.1  
Continued Table 10.1

Desa/Kelurahan <i>Village</i>	Warung/Kedai Makanan <i>Shop / Store Food</i>	Hotel <i>Hotel</i>	Hostel/Motel/ Losmen/Wisma <i>Hostel / Motel / Hotels Inn / Pensions</i>
(1)	(9)	(10)	(11)
001. Ringinanom	8	-	-
002. Sumbersari	17	-	-
003. Karanggondang	7	-	-
004. Tunjung	6	-	-
005. Jati	6	-	-
006. Tumenggungan	3	-	-
007. Besuki	7	-	-
008. Bakung	18	-	-
009. Mangunan	8	-	-
010. Sukorejo	8	-	-
011. Slemanan	23	-	-
012. Bendorejo	4	-	-
<b>Kecamatan Udanawu</b> <b><i>Udanawu Subdistrict</i></b>	<b>115</b>	<b>-</b>	<b>-</b>

Catatan: <sup>1</sup> yang memiliki luas < 400 m<sup>2</sup>

Sumber: BPS, Pendataan Potensi Desa (Podes) 2020



Sensus  
Penduduk  
2020

# DATA

## MENCERDASKAN BANGSA

*Enlighten The Nation*

**BADAN PUSAT STATISTIK  
KABUPATEN BLITAR**  
**BPS - Statistics of Blitar Regency**

Jl. Bngjen Katamso No. 5 Blitar  
Telp (0342) 801474, Fax (0342) 803361  
Homepage : <http://blitarkab.bps.go.id>  
Email : [bps3505@bps.go.id](mailto:bps3505@bps.go.id)

ISSN 2715-372X



9 772715 372000