



Badan Pusat Statistik Kabupaten Bungo

Jl. R.M Thaher Muara Bungo 37214 Telp (0747) 21120

E-mail : bps_1509@telkom.net

BUNGO DANI
DALAM ANGKA 2007

ISBN :
No Publikasi : 15.09.023.0801
Katalog BPS : 1403.1509.023

Ukuran Buku : 15 cm x 21 cm

Jumlah Halaman : 70 Hal

Naskah dan gambar Kulit :
Badan Pusat Statistik Kabupaten Bungo

Diterbitkan oleh :
Badan Pusat Statistik Kabupaten Bungo

Dicetak oleh :
Badan Pusat Statistik Kabupaten Bungo

KATA SAMBUTAN CAMAT BUNGO DANI

Penerbitan buku " KECAMATAN BUNGO DANI DALAM ANGKA TAHUN 2007" merupakan usaha untuk menghimpun dan menyajikan informasi agar kita dapat membuat proyeksi-proyeksi yang lebih realistis untuk masa yang akan datang.

Sehubungan dengan hal tersebut saya menyambut dengan gembira atas penerbitan buku " KECAMATAN BUNGO DANI DALAM ANGKA TAHUN 2007 " ini dan sekaligus mengharapkan seluruh Instansi Pemerintah dan masyarakat agar dapat memanfaatkannya dengan optimal.

Terhadap Penyusun yang telah bersusah payah mengumpulkan dan menyusun data serta menerbitkan buku ini saya sampaikan penghargaan dan ucapan terima kasih.

Mudah-mudahan usaha ini dapat dikembangkan dan dilanjutkan pada tahun-tahun yang akan datang.

Bungo Dani, April 2008
CAMAT BUNGO DANI

DRS. USMAN HASIBUAN
NIP. 010 204 284

KATA PENGANTAR

Dengan memanjatkan Puji dan Syukur kepada Tuhan Yang Maha Esa, Kami telah dapat menerbitkan buku " KECAMATAN BUNGO DANI DALAM ANGKA TAHUN 2007 " .

Adapun data-data tersebut kami ambil dari Monografi Desa/Kelurahan dan Instansi Pemerintah yang ada dalam Kecamatan Bungo Dani.

Tujuan dari penerbitan buku " KECAMATAN BUNGO DANI DALAM ANGKA TAHUN 2007 " ini adalah guna menghimpun informasi dan sebagai indikator dalam rangka perencanaan dan evaluasi kegiatan pembangunan.

Akhirnya kami ucapkan terima kasih yang sebesar-besarnya kepada para Kepala Desa/Lurah dan Instansi Pemerintah yang telah ikut membantu dalam memberikan kelengkapan isi buku " KECAMATAN BUNGO DANI DALAM ANGKA TAHUN 2007 " .

Demikianlah dan semoga penerbitan buku ini ada manfaatnya.

Bungo Dani, April 2008
PENYUSUN

ASNIDAR
NIP. 340010448

DAFTAR ISI

	Hal
Kata Sambutan Bungo Dani.....	i
Kata Pengantar.....	ii
Daftar Isi.....	iii
Daftar Tabel.....	iv
BAB I. Geografi.....	1-5
BAB II. Iklim.....	6-8
BAB III. Pemerintahan.....	9-13
BAB IV. Penduduk.....	14-17
BAB V. Sosial.....	18-28
BAB VI. Pertanian.....	29-41
BAB VII. Industri.....	42-49
BAB VIII. Perdagangan.....	50-52
BAB IX. Transportasi dan Komunikasi.....	53-56
BAB X. Hotel, Pariwisata dan Restoran.....	57-62
BAB XI. Keuangan dan Harga.....	63-67

DAFTAR TABEL

	Hal
BAB I. GEOGRAFI	
1.1. Luas Kecamatan Bungo Dani dan Pembagian Wilayah Administrasi menurut desa/kelurahan Tahun 2007.....	2
1.2. Jarak masing-masing desa/kelurahan di Kecamatan Bungo Dani ke Ibukota kecamatan dan Ibukota kabupaten Tahun 2007	3
1.3. Tinggi desa/kelurahan dari permukaan laut di Kecamatan Bungo Dani Tahun 2007.....	4
1.4. Nama-nama sungai yang melintasi desa/kelurahan di Kecamatan Bungo Dani Tahun 2007.....	5
BAB II. IKLIM	
2.1. Rata-rata suhu udara, kelembaban, tekanan udara, kecepatan angin, curah hujan dan penyinaran matahari menurut stasiun Tahun 2007.....	7
2.2. Jumlah curah hujan dan banyaknya hari hujan menurut bulan Tahun 2007.....	8
BAB III. PEMERINTAHAN	
3.1. Banyaknya Desa/Kelurahan dan Klasifikasinya menurut Kecamatan Bungo Dani Tahun 2007.....	10
3.2. Banyaknya Pegawai Negeri Sipil di Kecamatan Bungo Dani menurut unit organisasi/ nama dinas/ nama badan dan Jenis Kelamin 2007.....	11

3.3.	Banyaknya Pegawai Negeri Sipil di Kecamatan Bungo Dani menurut golongan kepangkatan Jenis Kelamin tahun 2007.....	12
3.4.	Banyaknya Pegawai Negeri Sipil di Kecamatan Bungo Dani menurut tingkat pendidikan dan Jenis Kelamin tahun 2007.....	13

BAB IV. PENDUDUK

4.1.	Jumlah Penduduk menurut Desa/Kelurahan, Jenis Kelamin dan Rasio Jenis Kelamin di Kecamatan Bungo Dani Tahun 2007.....	15
4.2.	Luas wilayah, Jumlah penduduk dan kepadatan penduduk menurut desa/kelurahan di Kecamatan Bungo Dani Tahun 2007.....	16
4.3.	Banyaknya penduduk, rumah tangga, dan rata-rata anggota rumah tangga menurut desa/kelurahan di Kecamatan Bungo Dani Tahun 2007.....	17

BAB V. SOSIAL

5.1.1.	Jumlah sekolah, guru dan murid Sekolah Dasar (SD) dirinci menurut desa/kelurahan di Kecamatan Bungo Dani Tahun 2007.....	19
5.1.2.	Jumlah sekolah, guru dan murid Sekolah Menengah Tingkat Pertama (SMTP) dirinci menurut desa/kelurahan di Kecamatan Bungo Dani Tahun 2007.....	20
5.1.3.	Jumlah sekolah, guru dan murid Sekolah Menengah Umum (SMU) dirinci menurut desa/kelurahan di Kecamatan Bungo Dani Tahun 2007.....	21
5.1.4.	Jumlah sekolah, guru dan murid Madrasah Ibtidaiyah dirinci menurut desa/kelurahan di Kecamatan Bungo Dani Tahun 2007.....	22

5.1.5.	Jumlah sekolah, guru dan murid Madrasah Tsanawiyah dirinci menurut desa/kelurahan di Kecamatan Bungo Dani Tahun 2007.....	23
5.1.6.	Sekolah, guru, murid Madrasah Aliyah dirinci menurut desa/kelurahan di Kecamatan Bungo Dani Tahun 2007...	24
5.2.1.	Banyaknya Rumah Sakit, Puskesmas, Puskesmas Pembantu dirinci menurut desa/kelurahan di Kecamatan Bungo Dani Tahun 2007.....	25
5.2.2.	Banyaknya Tenaga Kesehatan dirinci menurut desa/kelurahan di Kecamatan Bungo Dani Tahun 2007...	26
5.3.1.	Penduduk Dirinci menurut desa/kelurahan dan agama yang dianut di Kecamatan Bungo Dani Tahun 2007.....	27
5.3.2.	Banyaknya tempat peribadatan dirinci menurut desa/kelurahan di Kecamatan Bungo Dani Tahun 2007...	28

BAB VI. PERTANIAN

6.1.1.	Luas Lahan Sawah dan Bukan Sawah dirinci menurut desa/kelurahan di Kecamatan Bungo Dani Tahun 2007 (Ha).....	30
6.1.2.	Luas Lahan Sawah dan Bukan Sawah dirinci menurut desa/kelurahan dan Jenis Pengairan di Kecamatan Bungo Dani Tahun 2007 (Ha).....	31
6.1.3.	Luas Lahan Sawah dan Bukan Sawah dirinci menurut desa/kelurahan dan Penggunaannya di Kecamatan Bungo Dani Tahun 2007 (Ha).....	32
6.1.4.	Luas Panen, Produksi, Rata-rata Produksi Padi dirinci menurut desa/kelurahan di Kecamatan Bungo Dani Tahun 2007 (Ha).....	33
6.1.5.	Luas Panen dan Produksi Palawija dirinci menurut desa/kelurahan di Kecamatan Bungo Dani Tahun 2007...	34

6.1.6.	Produksi Sayur-sayuran dirinci menurut desa/kelurahan di Kecamatan Bungo Dani Tahun 2007 (Ton).....	36
6.1.7.	Produksi Buah-buahan dirinci menurut desa/kelurahan di Kecamatan Bungo Dani Tahun 2007 (Ton).....	37
6.2.1.	Luas dan Produksi Tanaman Perkebunan dirinci menurut desa/kelurahan di Kecamatan Bungo Dani Tahun 2007.....	38
6.3.1.	Populasi Ternak dirinci desa/kelurahan di Kecamatan Bungo Dani Tahun 2007 (ekor).....	40
6.3.2.	Populasi Unggas dirinci desa/kelurahan di Kecamatan Bungo Dani Tahun 2007 (ekor).....	41
6.4.1.	Produksi Perikanan laut dan Perikanan Darat menurut desa/kelurahan di Kecamatan Bungo Dani Tahun 2007 (Ton).....	42

BAB VII. INDUSTRI

7.1.1.	Banyaknya Perusahaan dan Tenaga Kerja menurut Jenis Industri Tahun 2007 (Industri Besar Sedang).....	44
7.1.2.	Banyaknya Perusahaan, Tenaga Kerja, Investasi dan Nilai Produksi di Kecamatan Bungo Dani Tahun 2007.....	46
7.1.3.	Banyaknya Perusahaan Industri menurut desa/kelurahan di Kecamatan Bungo Dani Tahun 2007	47
7.2.1.	Penjualan tenaga listrik menurut desa/kelurahan di Kecamatan Bungo Dani Tahun 2007	48
7.3.1.	Banyaknya pelanggan, air yang disalurkan di Kecamatan Bungo Dani Tahun 2007	49

BAB VIII. INDUSTRI

- | | | |
|------|--|----|
| 8.1. | Sarana Perdagangan dirinci menurut desa/kelurahan di Kecamatan Bungo Dani Tahun 2007..... | 51 |
| 8.2. | Jasa Kemasyarakatan dirinci menurut desa/kelurahan di Kecamatan Bungo Dani Tahun 2007..... | 52 |

BAB IX. TRANSPORTASI DAN KOMUNIKASI

- | | | |
|--------|--|----|
| 9.1.1. | Panjang jalan menurut desa/kelurahan dan pemerintahan yang berwenang mengelolanya di kecamatan Bungo Dani tahun 2007 (km)..... | 54 |
| 9.1.2. | Panjang jalan menurut kabupaten/kota dan jenis permukaan jalan di kecamatan Bungo Dani tahun 2007 (km)..... | 55 |
| 9.1.3. | Kendaraan Bermotor menurut desa/kelurahan dan jenis kendaraan di Kecamatan Bungo Dani Tahun 2007 (Km)..... | 56 |
| 9.2.1. | Banyaknya Warung Telekomunikasi (Wartel), dan Telepon Umum di Kecamatan Bungo Dani Tahun 2007 | 57 |

BAB X. HOTEL, PARIWISATA DAN RESTORAN

- | | | |
|---------|---|----|
| 10.1.1. | Banyaknya Akomodasi Hotel di Kecamatan Bungo Dani Tahun 2007..... | 59 |
| 10.1.2. | Rata-rata Lama Menginap Tamu Asing dan Tamu Domestik di Kecamatan Bungo Dani Tahun 2007(Hari)..... | 60 |
| 10.1.3. | Persentase Tingkat Penghunian Kamar Hotel dan Akomodasi Lainnya di Kecamatan Bungo Dani Tahun 2007..... | 61 |

10.2.1.	Banyaknya Wisatawan Mancanegara dan Domestik menurut bulan di Kecamatan Bungo Dani Tahun 2007	62
10.3.1.	Banyaknya Rumah Makan/Restoran, Meja dan Kursi di Kecamatan Bungo Dani Tahun 2007	63

BAB XI. KEUANGAN DAN HARGA

11.1.1.	Realisasi Pengeluaran Rutin Kantor di Kecamatan Bungo Dani Tahun 2007 (Rp)	65
11.1.2.	Realisasi Penerimaan dan Pengeluaran desa/kelurahan di Kecamatan Bungo Dani Tahun 2007 (Rp)	66
11.2.1.	Jumlah Kantor Bank Umum menurut Status di Kecamatan Bungo Dani Tahun 2007 (Rp)	67
11.3.1.	Rata-rata Harga Sembilan Bahan Pokok menurut bulan (Rp/Kg) Kecamatan Bungo Dani Tahun 2007 (Rp)	68

BAB I GEOGRAFI



Bungo Dani Dalam Angka Tahun 2007

Tabel 1.1. Luas Kecamatan Bungo Dani dan Pembagian Wilayah Administrasi menurut Desa/Kelurahan Tahun 2007

Desa/Kelurahan	Luas (Ha)	Jumlah		
		Dusun	RW	RT
(1)	(2)	(3)	(4)	(5)
1. Sungai Kerjan	654	-	9	28
2. Sungai Arang	2.728	7	-	17
3. Talang Pantai	2.810	4	-	9
4. Sungai Pinang	376	-	6	18
Jumlah	6.568	11	15	72

Sumber : Kantor Camat Bungo Dani

Tabel 1.2. Jarak masing-masing Desa/Kelurahan di Kecamatan Bungo Dani ke Ibukota Kecamatan dan Ibukota Kabupaten Tahun 2007

Desa/Kelurahan	Jarak ke	
	Ibukota Kecamatan (Km)	Ibukota Kabupaten (Km)
(1)	(2)	(3)
1. Sungai Kerjan	1	2
2. Sungai Arang	2	5
3. Talang Pantai	1	3
4. Sungai Pinang	1	2

Sumber : Kantor Camat Bungo Dani

Tabel 1.3. Tinggi Desa/Kelurahan Dari Permukaan Laut di Kecamatan Bungo Dani Tahun 2007

Desa/Kelurahan	Tinggi Desa/Kelurahan dari Permukaan Laut (m)
(1)	(2)
1. Sungai Kerjan	100
2. Sungai Arang	75
3. Talang Pantai	75
4. Sungai Pinang	75

Sumber : Kantor Camat Bungo Dani

Tabel 1.4. Nama-Nama Sungai Yang Melintasi Desa/Kelurahan di Kecamatan Bungo Dani Tahun 2007

Desa/Kelurahan	Nama – nama Sungai
(1)	(2)
1. Sungai Kerjan	-
2. Sungai Arang	Batang Bungo
3. Talang Pantai	Batang Bungo
4. Sungai Pinang	Batang Bungo

Sumber : Kantor Camat Bungo Dani

BAB II IKLIM



Bungo Dani Dalam Angka Tahun 2007

Tabel 2.1. Rata-Rata Suhu Udara, Kelembaban, Tekanan Udara, Kecepatan Angin, Curah Hujan Dan Penyinaran Matahari Menurut Stasiun Tahun 2007

Uraian	Stasiun		
	Bungo Dani
(1)	(2)	(3)	(4)
Suhu (°C)	26 °C – 30 °C		
Maksimum	30 °C		
Minimum	26 °C		
Rata-rata	28		
Kelembaban Udara (%)	-		
Maksimum			
Minimum			
Rata-rata			
Tekanan Udara (mb)	-		
Kecepatan Angin (knot)	-		
Curah Hujan (mm ³)	-		

- Data tidak tersedia

Sumber : Kantor Camat Bungo Dani

Tabel 2.2. Jumlah Curah Hujan dan Banyaknya Hari Hujan Menurut Bulan Tahun 2007

Bulan	Curah Hujan (mm ³)	Banyaknya Hari Hujan
(1)	(2)	(3)
Januari	426	16
Februari	217	12
Maret	278	13
April	370	16
Mei	381	10
Juni	162	6
Juli	105	8
Agustus	45	3
September	173	9
Oktober	406	9
Nopember	370	14
Desember	387	10

Sumber : Diperta Kabupaten Bungo

BAB III DEMERINTAHAN



Bungo Dani Dalam Angka Tahun 2007

Tabel 3.1. Banyaknya Desa / Kelurahan dan Klasifikasinya menurut Kecamatan Bungo Dani Tahun 2007

Desa/Kelurahan	Klasifikasi Desa / Kelurahan				Jumlah
	Swa daya	Swa karsa	Swa semba da	Lainnya	
(1)	(2)	(3)	(4)	(5)	(6)
1. Sungai Kerjan	-	-	-	1	1
2. Sungai Arang	-	-	-	1	1
3. Talang Pantai	-	-	-	1	1
4. Sungai Pinang	-	-	-	1	1
Jumlah	-	-	-	4	4

Sumber : Kantor Camat Bungo Dani

Tabel 3.2. Banyaknya Pegawai Negeri Sipil Di Kecamatan Bungo Dani menurut unit organisasi/nama dinas/nama badan dan Jenis Kelamin Tahun 2007

Unit Organisasi/Nama Dinas	Laki-laki	Perempuan	Jumlah
(1)	(2)	(3)	(4)
1. Kantor Camat	9	6	15
2. UPTD Pertanian/Hutbun	2	3	5
3. UPTD BKBKC	1	1	2
4. UPTD Puskesmas	2	-	2
Jumlah	14	10	24

Sumber : Kantor Camat Bungo Dani

Tabel 3.3. Banyaknya Pegawai Negeri Sipil Kecamatan Bungo Dani menurut Golongan Kepangkatan dan Jenis Kelamin Tahun 2007

Tingkat Kepangkatan	Laki-laki	Perempuan	Jumlah
(1)	(2)	(3)	(4)
Golongan I	-	-	-
Golongan II	4	3	7
Golongan III	4	3	7
Golongan IV	1	-	1
Jumlah	9	6	15

Sumber : Kantor Camat Bungo Dani

Tabel 3.4. Banyaknya Pegawai Negeri Sipil Di Kecamatan Bungo Dani menurut Tingkat Pendidikan dan Jenis Kelamin Tahun 2007

Tingkat Pendidikan	Laki-laki	Perempuan	Jumlah
(1)	(2)	(3)	(4)
Sekolah Dasar	-	-	-
SMTA Umum	-	-	-
SMTA Kejuruan	-	-	-
SMTA Umum	5	2	7
SMTA Kejuruan	-	1	1
Diploma I, II	-	-	-
Diploma III / Akademi	-	1	1
Universitas	4	2	6
Jumlah	9	6	15

Sumber : Kantor Camat Bungo Dani

BAB IV PENDUDUK



Bungo Dani Dalam Angka Tahun 2007

Tabel 4.1. Jumlah Penduduk Menurut Desa/Kelurahan, Jenis Kelamin dan Ratio Jenis Kelamin di Kecamatan Bungo Dani Tahun 2007

Desa/Kelurahan	Laki – Laki	Perempuan	Ratio Jenis Kelamin
(1)	(2)	(3)	(4)
1. Sungai Kerjan	2.312	2.120	109,06
2. Sungai Arang	1.480	1.725	85,80
3. Talang Pantai	1.196	1.530	78,17
4. Sungai Pinang	4.570	4.423	103,32
Jumlah	9.558	9.798	97,55

Sumber : Kantor Camat Bungo Dani

Tabel 4.2. Luas Wilayah, Jumlah Penduduk dan Kepadatan Penduduk Menurut Desa/Kelurahan di Kecamatan Bungo Dani Tahun 2007

Desa/Kelurahan	Luas Wilayah (Ha)	Jumlah Penduduk	Kepadatan Per Ha
(1)	(2)	(3)	(4)
1. Sungai Kerjan	654	4.432	6,78
2. Sungai Arang	2.728	3.205	1,14
3. Talang Pantai	2.810	2.726	0,99
4. Sungai Pinang	376	8.993	23,92
Jumlah	6.568	19.356	2,95



Sumber : Kantor Camat Bungo Dani

Tabel 4.3. Banyaknya Penduduk, Rumah Tangga, dan Rata-rata Anggota Rumah Tangga menurut Desa/Kelurahan di Kecamatan Bungo Dani Tahun 2007

Desa/Kelurahan (1)	Jumlah Penduduk (2)	Jumlah Rumah Tangga (3)	Rata-rata anggota rumah tangga (4)
1. Sungai Kerjan	4.432	1.107	4,00
2. Sungai Arang	3.205	669	4,79
3. Talang Pantai	2.726	700	3,89
4. Sungai Pinang	8.993	1.917	4,69
Jumlah	19,356	4.393	4,41

Sumber : Kantor Camat Bungo Dani

BAB V SOSIAL



Bungo Dani Dalam Angka Tahun 2007

Tabel 5.1.1. Jumlah Sekolah, Guru, dan Murid Sekolah Dasar (SD) Dirinci menurut Desa/Kelurahan di Kecamatan Bungo Dani Tahun 2007

Desa/Kelurahan	Sekolah	Guru	Murid
(1)	(2)	(3)	(4)
1. Sungai Kerjan	2	48	925
2. Sungai Arang	3	46	728
3. Talang Pantai	2	27	353
4. Sungai Pinang	3	48	1.114
Jumlah	10	169	3.120

Sumber : Kantor UPTD PDK Bungo Dani

Tabel 5.1.2. Jumlah Sekolah, Guru, dan Murid Sekolah Menengah Tingkat Pertama Dirinci menurut Desa/Kelurahan di Kecamatan Bungo Dani Tahun 2007

Desa/Kelurahan	Sekolah	Guru	Murid
(1)	(2)	(3)	(4)
1. Sungai Kerjan	1	35	684
2. Sungai Arang	-	-	-
3. Talang Pantai	1	18	275
4. Sungai Pinang	-	-	-
Jumlah	2	53	959

Sumber : Kantor UPTD PDK Bungo Dani

Tabel 5.1.3. Jumlah Sekolah, Guru, dan Murid Sekolah Menengah Umum Dirinci menurut Desa/Kelurahan di Kecamatan Bungo Dani Tahun 2007

Desa/Kelurahan	Sekolah	Guru	Murid
(1)	(2)	(3)	(4)
1. Sungai Kerjan	-	-	-
2. Sungai Arang	-	-	-
3. Talang Pantai	-	-	-
4. Sungai Pinang	-	-	-
Jumlah	-	-	-

Sumber : Kantor UPTD PDK Bungo Dani

Tabel 5.1.4. Sekolah, Guru, dan Murid Madrasah Ibtidaiyah Dirinci menurut Desa/Kelurahan di Kecamatan Bungo Dani Tahun 2007

Desa/Kelurahan	Sekolah	Guru	Murid
(1)	(2)	(3)	(4)
1. Sungai Kerjan	-	-	-
2. Sungai Arang	2	19	70
3. Talang Pantai	-	-	-
4. Sungai Pinang	-	-	-
Jumlah	2	19	70

Sumber : Kantor Depag Kabupaten Bungo

Tabel 5.1.5. Sekolah, Guru, dan Murid Madrasah Tsanawiyah Dirinci menurut Desa/Kelurahan di Kecamatan Bungo Dani Tahun 2007

Desa/Kelurahan	Sekolah	Guru	Murid
(1)	(2)	(3)	(4)
1. Sungai Kerjan	1	12	90
2. Sungai Arang	1	15	152
3. Talang Pantai	-	-	-
4. Sungai Pinang	1	15	51
Jumlah	3	42	293

Sumber : Kantor Depag Kabupaten Bungo

Tabel 5.1.7. Sekolah, Guru, dan Murid Madrasah Aliyah Dirinci menurut Desa/Kelurahan di Kecamatan Bungo Dani Tahun 2007

Desa/Kelurahan	Sekolah	Guru	Murid
(1)	(2)	(3)	(4)
1. Sungai Kerjan	1	13	44
2. Sungai Arang	1	10	62
3. Talang Pantai	1	24	333
4. Sungai Pinang	-	-	-
Jumlah	3	47	439

Sumber : Kantor Depag Kabupaten Bungo

Tabel 5.2.1. Banyaknya Rumah Sakit, Puskesmas, Puskesmas Pembantu Dirinci menurut Desa/Kelurahan di Kecamatan Bungo Dani Tahun 2007

Desa/Kelurahan	Rumah Sakit	Puskesmas	Puskemas Pembantu
(1)	(2)	(3)	(4)
1. Sungai Kerjan	-	-	1
2. Sungai Arang	-	1	-
3. Talang Pantai	-	-	1
4. Sungai Pinang	-	-	1
Jumlah	-	1	3

Sumber : Kantor Camat Bungo Dani

Tabel 5.2.2. Banyaknya Tenaga Kesehatan Dirinci menurut Desa/Kelurahan di Kecamatan Bungo Dani Tahun 2007

Desa/Kelurahan	Dokter	Perawat	Bidan	Jumlah
(1)	(2)	(3)	(4)	(5)
1. Sungai Kerjan	2	2	5	9
2. Sungai Arang	1	1	1	3
3. Talang Pantai	1	-	2	3
4. Sungai Pinang	4	1	2	7
Jumlah	8	4	10	22

Sumber : Kantor Camat Bungo Dani

Tabel 5.3.1. Penduduk Dirinci menurut Desa/Kelurahan dan Agama yang dianut di Kecamatan Bungo Dani Tahun 2007

Desa/Kelurahan	Islam	Protestan	Katolik	Hindu	Budha	Lainnya
(1)	(2)	(3)	(4)	(5)	(6)	(7)
1. Sungai Kerjan	4.160	189	48	-	35	-
2. Sungai Arang	3.205	-	-	-	-	-
3. Talang Pantai	2.723	-	-	-	3	-
4. Sungai Pinang	7.944	718	281	25	25	-
Jumlah	18.032	907	329	25	63	-

Sumber : Kantor Camat Bungo Dani

Tabel 5.3.2. Banyaknya Tempat Peribadatan Dirinci menurut Desa/Kelurahan di Kecamatan Bungo Dani Tahun 2007

Desa/Kelurahan	Mesjid	Mushola	Gereja Protestan	Gereja Katholik	Pura	Vihara
(1)	(2)	(3)	(4)	(5)	(6)	(7)
1. Sungai Kerjan	3	4	-	-	-	-
2. Sungai Arang	4	4	-	-	-	-
3. Talang Pantai	3	4	-	-	-	-
4. Sungai Pinang	5	5	2	1	-	1
Jumlah	15	17	2	1	-	1

Sumber : Kantor Camat Bungo Dani

BAB VI PERTANIAN



Bungo Dani Dalam Angka Tahun 2007

Tabel 6.1.1. Luas Lahan Sawah dan Bukan Sawah Dirinci menurut Desa/Kelurahan di Kecamatan Bungo Dani Tahun 2007 (Ha)

Desa/Kelurahan	Lahan Sawah	Bukan Lahan Sawah		Jumlah
		Lahan Kering	Lainnya	
(1)	(2)	(3)	(4)	(5)
1. Sungai Kerjan	-	635	19	654
2. Sungai Arang	210	2.583	145	2.728
3. Talang Pantai	165	2.502	143	2.810
4. Sungai Pinang	-	329	47	376
Jumlah	375	6.049	354	6.568

Sumber : UPTD Pertanian Bungo Dani

Tabel 6.1.2. Luas Lahan Sawah Dirinci menurut Desa/Kelurahan dan Jenis Pengairan di Kecamatan Bungo Dani Tahun 2007 (Ha)

Desa/Kelurahan	Teknis	Setengah Teknis	Sederhana
(1)	(2)	(3)	(4)
1. Sungai Kerjan	-	-	-
2. Sungai Arang	-	150	-
3. Talang Pantai	-	40	25
4. Sungai Pinang	-	-	-
Jumlah	-	190	25

Sumber : UPTD Pertanian Bungo Dani

Tabel 6.1.3. Luas Lahan Bukan Sawah Dirinci menurut Desa/Kelurahan dan Penggunaannya di Kecamatan Bungo Dani Tahun 2007 (Ha)

Desa/Kelurahan	Bangunan	Tegal/Hama Kebun Ladang	Padang Rumput
(1)	(2)	(3)	(4)
1. Sungai Kerjan	300	10	-
2. Sungai Arang	553	603	60
3. Talang Pantai	573	135	175
4. Sungai Pinang	290	8	23
Jumlah	1.716	756	258

Sumber : UPTD Pertanian Bungo Dani

Tabel 6.1.4. Luas Panen, Produksi, Rata-rata Produksi Padi Dirinci menurut Desa/Kelurahan di Kecamatan Bungo Dani Tahun 2007

Desa/Kelurahan	Luas Panen (Ha)	Produksi (Ton)	Rata-rata Produksi (Ton/Ha)
(1)	(2)	(3)	(4)
1. Sungai Kerjan	-	-	-
2. Sungai Arang	48	102	4,8
3. Talang Pantai	60	270	7
4. Sungai Pinang	-	-	-
Jumlah	108	372	11,8

Sumber : UPTD Pertanian Bungo Dani

Tabel 6.1.5. Luas Panen, dan Produksi Palawija Dirinci menurut Desa/Kelurahan di Kecamatan Bathin Tahun 2007

Desa/Kelurahan	Jagung		Ubi Kayu		Ubi Jalar	
	Luas Panen (Ha)	Produksi (Ton)	Luas Panen (Ha)	Produksi (Ton)	Luas Panen (Ha)	Produksi (Ton)
(1)	(2)	(3)	(4)	(5)	(6)	(7)
1. Sungai Kerjan	-	-	-	-	-	-
2. Sungai Arang	-	-	7	54	-	-
3. Talang Pantai	3,25	18	7	46,87	-	-
4. Sungai Pinang	2	-	15	-	-	-
Jumlah	5,25	18	29	100,87	-	-

Sumber : UPTD Pertanian Bungo Dani

Sambungan Tabel 6.1.5.

Desa/Kelurahan	Kedelai		Kacang Tanah		Kacang Hijau	
	Luas Panen (Ha)	Produksi (Ton)	Luas Panen (Ha)	Produksi (Ton)	Luas Panen (Ha)	Produksi (Ton)
(1)	(2)	(3)	(4)	(5)	(6)	(7)
1. Sungai Kerjan	-	-	-	-	-	-
2. Sungai Arang	-	-	4	35	-	-
3. Talang Pantai	0,25	0,37	0,25	0,50	0,25	0,45
4. Sungai Pinang	-	-	-	-	-	-
Jumlah	0,25	0,37	4,25	35,50	0,25	0,45

Sumber : UPTD Pertanian Bungo Dani

Tabel 6.1.6. Produksi Sayur-sayuran Dirinci menurut Desa/Kelurahan di Kecamatan Bungo Dani Tahun 2007 (Ton)

Desa/Kelurahan	Bawang Putih	Bawang Merah	Buncis	Kentang	Kubis
(1)	(2)	(3)	(4)	(5)	(6)
1. Sungai Kerjan	-	-	-	-	-
2. Sungai Arang	-	-	-	-	-
3. Talang Pantai	-	-	-	-	-
4. Sungai Pinang	-	-	-	-	-
Jumlah	-	-	-	-	-

Sumber : UPTD Pertanian Bungo Dani

Tabel . 6.1.7. Produksi Buah-buahan Dirinci menurut Desa/Kelurahan di Kecamatan Bungo Dani Tahun 2007 (Ton)

Desa/Kelurahan	Alpokot	Duku	Durian	Jeruk	Nanas
(1)	(2)	(3)	(4)	(5)	(6)
1. Sungai Kerjan	-	-	-	-	-
2. Sungai Arang	-	5,76	1.875	-	-
3. Talang Pantai	-	4,24	1.800	0,075	0,015
4. Sungai Pinang	-	40,24	6.075	-	-
Jumlah	-	50,24	9.750	0,075	0,015

Sumber : UPTD Pertanian Bungo Dani

Tabel 6.2.1. Luas dan Produksi Tanaman Perkebunan Dirinci menurut Desa/Kelurahan di Kecamatan Bungo Dani Tahun 2007

Desa/Kelurahan	Kelapa Sawit					Karet				
	TBM	TM	TT	JLH	Prod (ton /Ha)	TBM	TM	TT	JLH	Prod (Kg/ Ha)
(1)	(2)	(3)	(4)	(5)	(6)	(7)	(8)	(9)	(10)	(11)
1. Sungai Kerjan	-	-	-	-	-	-	-	-	-	-
2. Sungai Arang	20	-	-	20	-	280	1340	52	1472	700
3. Talang Pantai	17	3	-	20	16	257	1054	41	1352	700
4. Sungai Pinang	-	-	-	-	-	-	-	-	-	-
Jumlah	37	3	0	40	16	537	2394	93	2824	1400

Tabel 6.2.1. Sambungan

Desa/Kelurahan	Kelapa				Prod (Kg)
	TBM	TM	TT	JLH	
(1)	(2)	(3)	(4)	(5)	(6)
1. Sungai Kerjan	-	1,5	-	1,5	22,5
2. Sungai Arang	2	4	-	6	60
3. Talang Pantai	3	5	-	8	75
4. Sungai Pinang	-	3	-	3	45
Jumlah	5	13,5	-	18,5	202,5

Sumber : Koordinator Hutbun

Tabel 6.3.1. Populasi Ternak Dirinci menurut Desa/Kelurahan di Kecamatan Bungo Dani Tahun 2007 (Ekor)

Desa/Kelurahan	Sapi Perah	Sapi Potong	Kerbau	Kuda	Kambing	Domba	Babi
(1)	(2)	(3)	(4)	(5)	(6)	(7)	(8)
1. Sungai Kerjan	-	-	-	-	-	-	-
2. Sungai Arang	-	155	125	-	-	147	-
3. Talang Pantai	-	54	65	-	-	123	-
4. Sungai Pinang	-	163	-	-	-	854	-
Jumlah	-	372	190	-	-	1.124	-

Sumber : UPTD Peternakan Bungo Dani

Tabel. 6.3.2. Populasi Unggas Dirinci menurut Desa/Kelurahan di Kecamatan Bungo Dani Tahun 2007 (Ekor)

Desa/Kelurahan	Ayam Kampung	Ayam Petelor	Ayam Pedagang	Itik / Itik Manila	Angsa
(1)	(2)	(3)	(4)	(5)	(6)
1. Sungai Kerjan	650	-	-	-	15
2. Sungai Arang	2.504	-	-	244	61
3. Talang Pantai	141	-	-	59	12
4. Sungai Pinang	7.894	-	-	3.946	100
Jumlah	11.189	-	-	4.249	188


Sumber : UPTD Peternakan Bungo Dani

Tabel 6.4.1. Produksi Perikanan laut dan Perikanan Darat menurut Desa/Kelurahan di Kecamatan Bungo Dani Tahun 2007 (Ton)

Desa/Kelurahan	Perikanan Laut	Perikanan Darat		Jumlah
		Perairan Umum	Budidaya	
(1)	(2)	(3)	(4)	(5)
1. Sungai Kerjan	-	-	-	-
2. Sungai Arang	-	-	-	-
3. Talang Pantai	-	-	0,30	0,30
4. Sungai Pinang	-	-	-	-
Jumlah	-	-	0,30	0,30

Sumber : UPTD Perikanan Bungo Dani

BAB VII INDUSTRI



Bungo Dani Dalam Angka Tahun 2007

Tabel 7.1.1. Banyaknya Perusahaan dan Tenaga Kerja menurut Jenis Industri Tahun 2007 (Industri Besar Sedang)

Jenis Industri	Banyaknya Perusahaan	Tenaga Kerja Dibayar			Tenaga Kerja Tidak Dibayar	Jumlah
		Tenaga Kerja Produktif	Tenaga Kerja Lainnya	Jumlah		
(1)	(2)	(3)	(4)	(5)	(6)	(7)
15	-	-	-	-	-	-
16	-	-	-	-	-	-
17	-	-	-	-	-	-
18	-	-	-	-	-	-
19	-	-	-	-	-	-
20	-	-	-	-	-	-
21	-	-	-	-	-	-
22	-	-	-	-	-	-
23	-	-	-	-	-	-
24	-	-	-	-	-	-
25	-	-	-	-	-	-
26	-	-	-	-	-	-
27	-	-	-	-	-	-
28	-	-	-	-	-	-
29	-	-	-	-	-	-
31	-	-	-	-	-	-
Jumlah	-	-	-	-	-	-

Ket. :

15 = makanan dan minuman

16 = pengolahan tembakau

17 = tekstil

18 = pakaian jadi

19 = kulit dan barang dari kulit dan alas kaki

20 = kayu, barang-barang dari kayu (tidak termasuk furniture), dan barang-barang anyaman

Tabel 7.1.1. Sambungan

Jenis Industri	Banyaknya Perusahaan	Tenaga Kerja Dibayar			Tenaga Kerja Tidak Dibayar	Jumlah
		Tenaga Kerja Produktif	Tenaga Kerja Lainnya	Jumlah		
(1)	(2)	(3)	(4)	(5)	(6)	(7)
32	-	-	-	-	-	-
33	-	-	-	-	-	-
34	-	-	-	-	-	-
35	-	-	-	-	-	-
36	-	-	-	-	-	-
Jumlah	-	-	-	-	-	-

Sumber : Dinas Perindagkop Kab.Bungo

- 21 = kertas dan barang dari kertas
- 22 = penerbitan, percetakan dan reproduksi media rekaman
- 23 = batu bara, pengilangan minyak bumi dan pengolahan gas bumi, dan bahan nuklir
- 24 = kimia dan barang-barang dari kimia
- 25 = karet dan barang dari karet dan barang dari plastik
- 26 = barang galian bukan logam
- 27 = logam dasar
- 28 = barang-barang dari logam, kecuali mesin dan peralatannya
- 29 = mesin dan perlengkapannya
- 31 = mesin listrik lainnya dan perlengkapannya
- 32 = radio, televisi, dan peralatan komunikasi , serta perlengkapannya
- 33 = peralatan kedokteran, alat-alat ukur, perlatannavigasi, peralatan optik, jam dan lonceng
- 34 = kendaraan bermotor
- 35 = alat angkutan, selain kendaraan bermotor roda empat atau lebih
- 36 = furniture dan pengolahan lainnya

Tabel 7.1.2. Banyaknya Perusahaan, Tenaga Kerja, Investasi dan Nilai Produksi Di Kecamatan Bungo Dani Tahun 2007

Desa/Kelurahan	Perusahaan	Tenaga Kerja	Investasi	Nilai Produksi
(1)	(2)	(3)	(4)	(5)
1. Sungai Kerjan	13	39	18.801.434	31.125.302
2. Sungai Arang	14	34	20.247.698	33.519.556
3. Talang Pantai	19	46	27.479.021	45.490.828
4. Sungai Pinang	16	48	23.140.227	38.308.064
Jumlah	62	167	89.668.380	148.443.750

Sumber : Dinas Perindagkop Kab.Bungo

Tabel 7.1.3. Banyaknya Perusahaan Industri menurut Desa/Kelurahan Di Kecamatan Bungo Dani Tahun 2007

Desa/Kelurahan	Industri Hasil Pertanian & Kehutanan	Industri Aneka (IA)	Industri Logam, Mesin, Kimia	Jumlah
(1)	(2)	(3)	(4)	(5)
1. Sungai Kerjan	11	-	2	13
2. Sungai Arang	13	-	1	14
3. Talang Pantai	18	-	1	19
4. Sungai Pinang	13	-	3	16
Jumlah	55	-	7	62
Tahun 2006	6	-	1	7
2005	12	-	1	13
2004	13	-	2	15
2003	24	-	3	27

Sumber : Dinas Perindagkop Kab.Bungo

Tabel 7.2.1. Penjualan Tenaga Listrik menurut Desa/Kelurahan di Kecamatan Bungo Dani Tahun 2007

Desa/Kelurahan	Pelanggan	Daya Tersambung (VA)	Terjual (KWH)
(1)	(2)	(3)	(4)
1. Sungai Kerjan	1.049	-	-
2. Sungai Arang	301	-	-
3. Talang Pantai	250	-	-
4. Sungai Pinang	1.000	-	-
Jumlah	2.600	-	-

Sumber : Kantor Camat Bungo Dani

Tabel 7.3.1. Banyaknya Pelanggan, Air yang Disalurkan di Kecamatan Bungo Dani Tahun 2007

Desa/Kelurahan	Pelanggan	Air Disalurkan (m ³)	Nilai (Rp)
(1)	(2)	(3)	(4)
1. Sungai Kerjan	122	2.566	5.952.250
2. Sungai Arang	-	-	-
3. Talang Pantai	37	911	2.087.300
4. Sungai Pinang	888	15.832	33.498.250
Jumlah	1.047	19.309	41.537.800

Sumber : PDAM Kab.Bungo

BAB VIII PERDAGANGAN



Bungo Dani Dalam Angka Tahun 2007

Tabel 8.1. Sarana Perdagangan Dirinci menurut Desa/Kelurahan di Kecamatan Bungo Dani Tahun 2007

Desa/Kelurahan	Pasar	Toko/ warung/kios	Super market/ Swalayan
(1)	(2)	(3)	(4)
1. Sungai Kerjan	-	16	-
2. Sungai Arang	-	9	-
3. Talang Pantai	-	5	-
4. Sungai Pinang	-	9	-
Jumlah	-	39	-

Sumber : Kantor Camat Bungo Dani

Tabel 8.2. Jasa Kemasyarakatan Dirinci menurut Desa/Kelurahan di Kecamatan Bungo Dani Tahun 2007

Desa/Kelurahan	Bengkel alat Elektronik	Usaha Foto Kopi	Pangkas Rambut/Salon
(1)	(3)	(4)	(5)
1. Sungai Kerjan	2	-	-
2. Sungai Arang	-	-	-
3. Talang Pantai	2	-	-
4. Sungai Pinang	2	-	1
Jumlah	6	-	1

Sumber : Kantor Camat Bungo Dani

BAB IX TRANSPORTASI DAN KOMUNIKASI



Bungo Dani Dalam Angka Tahun 2007

Tabel 9.1.1. Panjang Jalan menurut Desa/Kelurahan dan Pemerintahan yang Berwenang mengelolanya di Kecamatan Bungo Dani Tahun 2007 (Km)

Desa/Kelurahan	Negara	Propinsi	Kabupaten	Jumlah
(1)	(2)	(3)	(4)	(5)
1. Sungai Kerjan	2,5	-	7,8	10,3
2. Sungai Arang	-	-	9,5	9,5
3. Talang Pantai	-	-	4	4
4. Sungai Pinang	-	-	20	20
Jumlah	2,5	-	41,3	43,8

Sumber : Kantor Camat Bungo Dani

Tabel 9.1.2. Panjang Jalan menurut Kabupaten / Kota dan Jenis Permukaan Jalan di Kecamatan Bungo Dani Tahun 2007 (Km)

Desa/Kelurahan	Aspal	Tidak diaspal	Lainnya	Jumlah
(1)	(2)	(3)	(4)	(5)
1. Sungai Kerjan	10,3	-	-	10,3
2. Sungai Arang	4	2	3	9
3. Talang Pantai	1	-	-	1
4. Sungai Pinang	20	1	2	23
Jumlah	35,3	3	5	43,3

Sumber : Kantor Camat Bungo Dani

Tabel 9.1.3. Kendaraan Bermotor menurut Desa/Kelurahan dan Jenis Kendaraan Di Kecamatan Bungo Dani Tahun 2007

Desa/Kelurahan	Roda Empat	Roda Dua
(1)	(2)	(3)
1. Sungai Kerjan	50	2.200
2. Sungai Arang	45	93
3. Talang Pantai	30	250
4. Sungai Pinang	50	700
Jumlah	175	3.243

Sumber : Kantor Camat Bungo Dani

Tabel 9.2.1. Banyaknya Warung Telekomunikasi (Wartel), dan Telepon Umum di Kecamatan Bungo Dani Tahun 2007

Desa/Kelurahan	Banyaknya Wartel	Telepon Umum	
		Kartu	Koin
(1)	(2)	(3)	(4)
1. Sungai Kerjan	-	-	-
2. Sungai Arang	-	-	-
3. Talang Pantai	-	-	-
4. Sungai Pinang	-	-	-
Jumlah	-	-	-

Sumber : Kantor Camat Bungo Dani

BAB X HOTEL, PARIWISATA DAN RESTORAN



Bungo Dani Dalam Angka Tahun 2007

Tabel 10.1.1. Banyaknya Akomodasi Hotel di Kecamatan Bungo Dani Tahun 2007

Desa/Kelurahan	Hotel		Kamar		Tempat Tidur	
	2006	2007	2006	2007	2006	2007
(1)	(2)	(3)	(4)	(5)	(6)	(7)
1. Sungai Kerjan	-	-	-	-	-	-
2. Sungai Arang	-	-	-	-	-	-
3. Talang Pantai	-	-	-	-	-	-
4. Sungai Pinang	1	1	11	11	22	22
Jumlah	1	1	11	11	22	22

Sumber : BPS Kabupaten Bungo

Tabel 10.1.2. Rata-rata Lama Menginap Tamu Asing dan Tamu Domestik Di Kecamatan Bungo Dani Tahun 2007 (Hari)

Desa/Kelurahan	Hotel Berbintang		Hotel non Bintang	
	2006	2007	2006	2007
(1)	(2)	(3)	(4)	(5)
1. Sungai Kerjan	-	-	-	-
2. Sungai Arang	-	-	-	-
3. Talang Pantai	-	-	-	-
4. Sungai Pinang	-	-	-	1,7
Jumlah	-	-	-	1,7

Sumber : BPS Kabupaten Bungo

Tabel 10.1.3. Persentase Tingkat Penghunian Kamar Hotel dan Akomodasi Lainnya Di Kecamatan Bungo Dani Tahun 2007

Desa/Kelurahan	Hotel Berbintang		Hotel non Bintang	
	2006	2007	2006	2007
(1)	(2)	(3)	(4)	(5)
1. Sungai Kerjan	-	-	-	-
2. Sungai Arang	-	-	-	-
3. Talang Pantai	-	-	-	-
4. Sungai Pinang	-	-	-	-

Sumber : BPS Kabupaten Bungo

Tabel 10.2.1. Banyaknya Wisatawan Mancanegara dan Domestik Menurut Bulan di Kecamatan Bungo Dani Tahun 2007

Bulan	Wisatawan		Jumlah
	Mancanegara	Domestik	
(1)	(2)	(3)	(4)
1. Januari	-	-	-
2. Februari	-	-	-
3. Maret	-	-	-
4. April	-	-	-
5. Mei	-	-	-
6. Juni	-	-	-
7. Juli	-	-	-
8. Agustus	-	-	-
9. September	-	-	-
10. Oktober	-	-	-
11. November	-	-	-
12. Desember	-	-	-
Jumlah	-	-	-
Tahun 2006	-	-	-
2005	-	-	-
2004	-	-	-
2003	-	-	-

Sumber : BPS Kabupaten Bungo

Tabel 10.3.1. Banyaknya Rumah makan/Restoran , Meja, dan Kursi Di Kecamatan Bungo Dani Tahun 2007

Desa/Kelurahan	Rumah Makan	Meja	Kursi
(1)	(2)	(3)	(4)
1. Sungai Kerjan	1	5	15
2. Sungai Arang	-	-	-
3. Talang Pantai	-	-	-
4. Sungai Pinang	-	-	-
Jumlah	1	5	15

Sumber : BPS Kabupaten Bungo

BAB XI KEUANGAN DAN HARGA



Bungo Dani Dalam Angka Tahun 2007

Tabel 11.1.1. Realisasi Pengeluaran Rutin Kantor Kecamatan Bungo Dani Tahun 2007 (Rp)

Jenis Pengeluaran	2005	2006	2007
(1)	(2)	(3)	(4)
1. Belanja Pegawai Tak Langsung	-	-	401.446.786
2. Belanja Pegawai Langsung	-	-	48.027.000
3. Biaya Barang dan Jasa	-	-	99.256.659
4. Belanja Modal	-	-	132.475.000
Jumlah	-	-	681.205.445

Sumber : Kantor Camat Bungo Dani

Tabel 11.1.2 Realisasi Penerimaan dan Pengeluaran Desa/Kelurahan
Di Kecamatan Bungo Dani Tahun 2007

Desa/Kelurahan	Penerimaan	Pengeluaran		
		Rutin	Pembangunan	Jumlah
(1)	(2)	(3)	(4)	(5)
1. Sungai Kerjan	-	-	-	-
2. Sungai Arang	62.000.000	62.000.000	-	62.000.000
3. Talang Pantai	63.369.027	62.589.000	-	62.589.000
4. Sungai Pinang	-	-	-	-

Sumber : Kantor Camat Bungo Dani

Tabel 11.2.1. Jumlah Kantor Bank Umum menurut Status di Kecamatan Bungo Dani Tahun 2007

Status Kantor	Kantor Pusat	Kantor Cabang	Cabang Pembantu	Kantor Kas	Jumlah
(1)	(2)	(3)	(4)	(5)	(6)
Pemerintah					
- BI	-	-	-	-	-
- Mandiri	-	-	-	-	-
- BNI	-	-	-	-	-
- BRI	-	-	-	-	-
Bank Pembangunan					
Daerah					
- BPD	-	-	-	-	-
Bank Swasta					
-	-	-	-	-	-
Jumlah	-	-	-	-	-

Sumber : BPS Kabupaten Bungo

Tabel 11.3.1. Rata-rata Harga Sembilan Bahan Pokok menurut Bulan (Rp/Kg) Kecamatan Bungo Dani Tahun 2007

	Bulan	Beras	Ikan Asin	Minyak Goreng	Gula Pasir
	(1)	(2)	(3)	(4)	(5)
1.	Januari	5.675	30.500	5.875	6.500
2.	Februari	6.000	42.000	6.500	7.000
3.	Maret	6.000	46.250	6.500	7.000
4.	April	5.500	43.750	7.375	7.000
5.	Mei	5.500	44.800	8.000	7.000
6.	Juni	5.500	38.000	8.625	6.750
7.	Juli	5.250	44.000	8.000	6.750
8.	Agustus	6.000	45.000	8.500	7.000
9.	September	5.125	40.000	9.000	6.875
10.	Oktober	5.500	57.500	8.600	6.600
11.	November	5.500	38.750	8.500	6.500
12.	Desember	5.750	20.000	8.500	6.750

Sumber : Kantor BPS Kabupaten Bungo

Tabel 11.3.2. Sambungan

Bulan	Garam	Minyak Tanah
(1)	(6)	(7)
1. Januari	1.500	3500
2. Februari	1.500	3500
3. Maret	1.500	3500
4. April	1.500	3500
5. Mei	1.500	3500
6. Juni	1.500	3500
7. Juli	1.500	3500
8. Agustus	1.500	3500
9. September	1.500	3500
10. Oktober	1.500	3500
11. November	1.500	3500
12. Desember	1.500	3500

Sumber : Kantor BPS Kabupaten Bungo