

20
24

Katalog/Catalogue: 1102001.6172050
ISSN 2621-8674

KECAMATAN SINGKAWANG TENGAH DALAM ANGKA 2024

*SINGKAWANG TENGAH DISTRICT
IN FIGURE 2024*

Volume 15, 2024



**BADAN PUSAT STATISTIK
KOTA SINGKAWANG**
BPS-Statistics Singkawang Municipality

<https://singkawangkota.bps.go.id>

KECAMATAN SINGKAWANG TENGAH DALAM ANGKA 2024

*SINGKAWANG TENGAH DISTRICT
IN FIGURE 2024*

Volume 15, 2024



**BADAN PUSAT STATISTIK
KOTA SINGKAWANG**
BPS-Statistics Singkawang Municipality

KECAMATAN SINGKAWANG TENGAH DALAM ANGKA
Singkawang Tengah District in Figures
2024

Volume 15, 2024

Katalog/Catalogue: 1102001.6172050

ISSN: 2621-8674

Nomor Publikasi/Publication Number: 61720.24026

Ukuran Buku/Book Size: 14,8 cm x 21 cm

Jumlah Halaman/Number of Pages : xlviii+298 halaman/pages

Penyusun Naskah/Manuscript Drafter:

BPS Kota Singkawang

BPS-Statistics Singkawang Municipality

Penyunting/Editor:

BPS Kota Singkawang

BPS-Statistics Singkawang Municipality

Pembuat Kover/Cover Designer:

BPS Kota Singkawang

BPS-Statistics Singkawang Municipality

Penerbit/Publisher

©BPS Kota Singkawang/*BPS-Statistics Singkawang Municipality*

Sumber Ilustrasi/Illustration Source: canva.com

Dilarang mereproduksi dan/atau menggandakan sebagian atau seluruh isi buku ini untuk tujuan komersial tanpa izin tertulis dari Badan Pusat Statistik Kota Singkawang.

It is prohibited to reproduce and/or duplicate part or all of this book for commercial purpose without permission from BPS-Statistics Singkawang Municipality.

TIM PENYUSUN/COMPILERS
KECAMATAN SINGKAWANG TENGAH DALAM ANGKA
Singkawang Tengah District in Figures
2024

Volume 15, 2024

Pengarah/Director

Yanuar Lestariadi

Penanggung Jawab/Persons in Charge

Yanuar Lestariadi

Penyunting/Editors

Jaka Eben Heizer

Pengolah Data dan Penulis Naskah/Data Processor and Writers

Sari Asnuri • Irza Faikar

Penata Letak/Layout Designers

Ester Amelia Erika Wibowo • Sari Asnuri

Penerjemah/Translators

Sari Asnuri

KONTRIBUTOR DATA/DATA CONTRIBUTORS

1. Dinas Kesehatan dan Keluarga Berencana Kota Singkawang/*Dinas Kesehatan dan Keluarga Berencana Kota Singkawang/Department of Health and Family Planning of Singkawang Municipality*
2. Dinas Sosial, Pemberdayaan Perempuan dan Perlindungan Anak Kota Singkawang/*Social Service, Women's Empowerment and Child Protection Office of Singkawang Municipality*
3. Dinas Pertanian, Ketahanan Pangan dan Perikanan Kota Singkawang/*Regional Office of Agriculture, Food Security & Fisheries of Singkawang Municipality*
4. Dinas Pendidikan dan Kebudayaan Kota Singkawang/*Department of Education and Culture of Singkawang Municipality*
5. Dinas Penanaman Modal dan Tenaga Kerja Kota Singkawang/*Investment and Manpower Office of Singkawang Municipality*
6. Dinas Perdagangan, Perindustrian, Koperasi dan UMK Kota Singkawang/*Department of Trade, Industry, Cooperatives and SMEs of Singkawang Municipality*
7. Dinas Kependudukan dan Pencatatan Sipil Kota Singkawang/*Regional Office of Citizenship and Civil Registration of Singkawang Municipality*
8. Dinas Perhubungan Kota Singkawang/*Department of Transportation of Singkawang Municipality*
9. Dinas Pariwisata, Pemuda dan Olahraga Kota Singkawang/*Department of Tourism, Youth and Sports of Singkawang Municipality*
10. Dinas Pekerjaan Umum dan Penataan Ruang Kota Singkawang/*Department of Public Works and Spatial Planning of Singkawang Municipality*
11. Dinas Lingkungan Hidup Kota Singkawang/*Environmental Office of Singkawang Municipality*
12. Badan Kepegawaian dan Pengembangan Sumber Daya Manusia Kota Singkawang/*Regional Agency for Employee Affairs and Development of Human Resources of Singkawang Municipality*
13. Badan Pendapatan Daerah Kota Singkawang/*Regional Revenue Office of Singkawang Municipality*
14. Badan Pengelolaan Keuangan dan Aset Daerah Kota Singkawang/*Regional Financial and Asset Management Office of Singkawang Municipality*

15. Badan Penanggulangan Bencana Daerah Kota Singkawang/*Regional Disaster Management of Singkawang Municipality*
16. Sekretariat DPRD Kota Singkawang/*Secretariat of The Regional House of Representatives of Singkawang Municipality*
17. KPUD Kota Singkawang/*General Elections Commission of Singkawang Municipality*
18. Kementerian Agama Kota Singkawang/*Ministry of Religion Affairs of Singkawang Municipality, Odd Semester Data*
19. Kementerian Agraria dan Tata Ruang Kota Singkawang/*Ministry of Agriculture and Spatial Planning of Singkawang Municipality*
20. Kejaksaan Negeri Kota Singkawang/*District Attorney of Singkawang Municipality*
21. Pengadilan Agama Kota Singkawang/*Religious Courts of Singkawang Municipality*
22. Pengadilan Negeri Kota Singkawang/*District Court of Singkawang Municipality*
23. Kepolisian Resor Kota Singkawang/*Resort Police of Singkawang Municipality*
24. Kodim 1202 Kota Singkawang/*Military District Commander 1202 Singkawang*
25. Kantor Pelayanan Perbendaharaan Negara Kota Singkawang/*State Treasury Services Office of Singkawang Municipality*
26. Kantor Pelayanan Pajak Kota Singkawang/*Tax Service Office of Singkawang Municipality*
27. Kantor Pelayanan Kekayaan Negara dan Lelang Singkawang/*State Property and Auction Services Office of Singkawang Municipality*
28. Kantor Imigrasi Kota Singkawang/*Immigration Office of Singkawang Municipality*
29. Rumah Penyimpanan Benda Sitaan Negara Kota Singkawang/*State Storage House for Confiscated Objects of Singkawang Municipality*
30. Lembaga Pemasyarakatan Kota Singkawang/*Correctional Institution of Singkawang Municipality*
31. Badan Narkotika Nasional Kota Singkawang/*National Narcotics Agency of Singkawang Municipality*
32. Perum BULOG Kantor Sub Drive Singkawang/*Perum BULOG Office Sub Drive of Singkawang Municipality*
33. Kantor Pos dan Giro Kota Singkawang/*Post Office and Giro of Singkawang Municipality*

34. Perumda Air Minum Kota Singkawang/*Local Clean Water Company of Singkawang Municipality*
35. PT. PLN (Persero) Wilayah Kalimantan Barat Area Singkawang/*PT. PLN (Persero) West Kalimantan Area*
36. PT. Telkom Cabang Singkawang/*PT. Telkom Singkawang Branch*
37. PT. Pegadaian (Persero) Kantor Cabang Singkawang/*PT. Pegadaian (Persero) Branch Singkawang Municipality*
38. BPJS Kesehatan Kota Singkawang/*Health Social Security Administrator of Singkawang Municipality*
39. Jasa Raharja Kota Singkawang/*Jasa Raharja of Singkawang Municipality*
40. RSUD Abdul Aziz Kota Singkawang/*dr. Abdul Azis Regional Hospital of Singkawang Municipality*
41. RS DKT Kota Singkawang/*DKT Hospital of Singkawang Municipality*
42. RS Harapan Bersama Kota Singkawang/*Harapan Bersama Hospital of Singkawang Municipality*
43. RSJ Daerah Buduk Kota Singkawang/*Buduk Regional Mental Hospital of Singkawang Municipality*
44. RS Vincentius Kota Singkawang/*Vincentius Hospital of Singkawang Municipality*
45. RS WEMPE Kota Singkawang/*Wempe Hospital of Singkawang Municipality*
46. ISBI Kota Singkawang/*ISBI of Singkawang Municipality*
47. STIT Kota Singkawang/*STIT of Singkawang Municipality*
48. STIH Kota Singkawang/*STIH of Singkawang Municipality*
49. STIE Kota Singkawang/*STIE of Singkawang Municipality*
50. Akbid Kota Singkawang/*Akbid of Singkawang Municipality*
51. Poltekkes Keperawatan Kota Singkawang/*Nursing Health Polytechnic of Singkawang Municipality*
52. Akademi Gizi SDM Kota Singkawang/*Academy of Nutrition and TBSP of Singkawang Municipality*
53. Akademi Komunitas Kota Singkawang/*Community Academy of Singkawang Municipality*
54. Bank Rakyat Indonesia Cabang Singkawang/*Bank Rakyat Indonesia Singkawang Branch*
55. Bank Negara Indonesia Cabang Singkawang/*Bank Negara Indonesia Singkawang Branch*

56. Bank Mandiri Cabang Singkawang/*Bank Mandiri Singkawang Branch*
57. Bank Kalbar Cabang Singkawang/*Bank Kalbar Singkawang Branch*
58. Bank Central Asia Cabang Singkawang/*Bank Central Asia Singkawang Branch*
59. Bank Danamon Cabang Singkawang/*Bank Danamon Singkawang Branch*
60. Bank Maybank Cabang Singkawang/*Maybank Singkawang Branch*
61. Bank Syariah Indonesia Cabang Singkawang/*Bank Syariah Indonesia Singkawang Branch*
62. Bank Mega Cabang Singkawang/*Bank Mega Singkawang Branch*
63. Bank Panin Cabang Singkawang/*Bank Panin Singkawang Branch*
64. Bank BTPN Cabang Singkawang/*BTPN Singkawang Branch*
65. Bank BTN Cabang Singkawang/*BTN Singkawang Branch*
66. Badan Meteorologi Klimatologi, dan Geofisika Stasiun Klimatologi Mempawah Kalimantan Barat/*The Agency for Meteorology, Climatology, and Geophysics, Mempawah Climatology Station, Kalimantan Barat*
67. Badan Amil Zakat Nasional Singkawang/*National Zakat Amil Agency of Singkawang Municipality*

KEPALA BPS KOTA SINGKAWANG
HEAD OF BPS-STATISTICS SINGKAWANG MUNICIPALITY



YANUAR LESTARIADI

KATA PENGANTAR

Dengan memanjatkan puji dan syukur kehadirat Tuhan Yang Maha Esa saya menyambut terbitnya buku “Kecamatan Singkawang Tengah Dalam Angka Tahun 2024”.


Terbitnya buku yang menyajikan hasil-hasil pelaksanaan pembangunan secara kuantitatif (dalam bentuk data/informasi statistik) di Kecamatan Singkawang Tengah selama ini, sangat dirasakan manfaatnya. Melalui publikasi ini akan diperoleh informasi lengkap tentang perkembangan dan hasil kegiatan pembangunan yang telah dilaksanakan, serta sebagai dasar dalam melakukan evaluasi dan menentukan kebijakan/perencanaan pembangunan daerah.

Diharapkan publikasi semacam ini dapat diterbitkan secara kontinyu sehingga perkembangan pembangunan di wilayah Kecamatan Singkawang Tengah dapat diikuti secara rutin.

Kepada Koordinator Statistik Kecamatan beserta semua Instansi/Dinas, Lembaga Pemerintah dan Swasta yang telah membantu dalam penyusunan buku ini saya ucapkan terimakasih dan semoga kerjasama yang telah terjalin baik selama ini dapat lebih ditingkatkan di tahun mendatang.

Demikian, semoga Tuhan YME menyertai dan memberkahi usaha dan pengabdian kita terhadap nusa dan bangsa.

Singkawang, September 2024
Kepala BPS Kota Singkawang



YANUAR LESTARIADI

PREFACE

With a highly grateful to the Almighty God, I warmly welcome to the publication of "Singkawang Tengah District in Figures 2024".

The publication of this book, which is provided with certain information about a result of development activities in quantitative figure or in form of data, at Singkawang Tengah District is very useful. Through this publication, the information on the growth and development activities that had been done can be achieved, and to be used as an input to evaluate the outcome of development activities and to direct in deciding regional development planning policy.

The publication of Singkawang Tengah District in Figures is expected continuously can be making progress development followed on a regular basis.

To coordinator of statistics and all institution, both government institution and private institution that fully supported publishing this book, I would like to thank and so ask to keep a good working and hope that the next edition can be more participated.

Finally, I hope that the Almighty God will bless us for all our sincere and services to the state and nation.

*Singkawang , September 2024
Head of BPS-Statistics Singkawang
Municipality*



YANUAR LESTARIADI

DAFTAR ISI/CONTENTS**KECAMATAN TENGAH DALAM ANGKA
Singkawang Tengah District in Figures
2024**

Volume 15, 2024

	Halaman <i>Page</i>
Kata Pengantar/ <i>Preface</i>	xii
Daftar Isi/ <i>Contents</i>	xiii
Daftar Tabel/ <i>List of Tables</i>	xv
Daftar Gambar/ <i>List of Figures</i>	xxi
Penjelasan Umum/ <i>Explanatory Notes</i>	xxiv
Daftar Singkatan/ <i>List of Abbreviation</i>	xxvi
1. Geografi/ <i>Geography</i>	1
2. Pemerintahan/ <i>Government</i>	17
3. Penduduk dan Angkatan Kerja/ <i>Population and Employment</i>	37
4. Sosial dan Kesejahteraan Rakyat/ <i>Social and Welfare</i>	45
5. Pertanian, Kehutanan, Peternakan, dan Perikanan/ <i>Agriculture, Forestry, Livestock, and Fishery</i>	145
6. Industri/ <i>Industry</i>	199
7. Pariwisata/ <i>Tourism</i>	211
8. Transportasi dan Komunikasi/ <i>Transportation and Communication</i>	221
9. Perbankan dan Komunikasi/ <i>Banking and Cooperative</i>	235
10. Perdagangan/ <i>Trade</i>	249
11. Perbandingan Kecamatan/ <i>Subdistrict Comparison</i>	263

DAFTAR TABEL/LIST OF TABLES

Tabel Table	Halaman Page
1. GEOGRAFI DAN IKLIM/GEOGRAPHY AND CLIMATE	
1.1 KEADAAN GEOGRAFI GEOGRAPHY CONDITION	
1.1.1 Luas Daerah Menurut Kelurahan di Kecamatan Singkawang Tengah, 2023 <i>Total Area by Urban Village in Singkawang Tengah District, 2023.....</i>	6
1.1.2 Jarak ke Ibukota Kecamatan dan Ibukota Kabupaten/Kota Menurut Kelurahan di Kecamatan Singkawang Tengah (km), 2021 <i>Distance to the District Capital and Regency/Municipal Capital by Urban Village in Singkawang Tengah District (km), 2021.....</i>	7
1.1.3 Batas Administrasi Kelurahan di Kecamatan Singkawang Tengah, 2023 <i>Administration Borders of Urban Village in Singkawang Tengah District, 2023.....</i>	8
1.1.4 Letak Wilayah Kelurahan di Kecamatan Singkawang Tengah, 2023 <i>Layout of Urban Village Area in Singkawang Tengah District, 2023.....</i>	9
1.1.5 Tinggi Wilayah di Atas Permukaan Laut (DPL) Menurut Kelurahan di Kecamatan Singkawang Tengah, 2023 <i>Height Above Mean Sea Level (AMSL) by Urban Village in Singkawang Tengah District, 2023.....</i>	10
1.1.6 Luas Wilayah Kecamatan Singkawang Tengah Menurut Jenis Tanah (Ha), 2023 <i>Total Area of Singkawang Tengah District by Type of Soil (Ha), 2023...</i>	11
1.1.7 Luas Wilayah Kecamatan Singkawang Tengah Menurut Jenis Wilayah (Ha), 2023 <i>Total Area of Singkawang Tengah District by Type of Region (Ha), 2023</i>	12
1.1.8 Luas Wilayah Kecamatan Singkawang Tengah Menurut Tergenang dan Tidak Tergenang (Ha), 2023 <i>Total Area of Singkawang Tengah District by Flooding and Unflooding (Ha), 2023</i>	13

Tabel Table	Halaman Page	
1.1.9	Luas Wilayah Kecamatan Singkawang Tengah Menurut Tekstur Tanah (Ha), 2023 <i>Total Area of Singkawang Tengah District by Type of Soiled Texture (Ha), 2023</i>	14
1.1.10	Penggunaan Tanah di Kecamatan Singkawang Tengah (Ha), 2019-2023 <i>Land Utilization in Singkawang Tengah District (Ha), 2019-2023</i>	15
1.1.11	Banyaknya Embung Desa Menurut Kelurahan di Kecamatan Singkawang Tengah, 2019-2021 <i>Number of Village Embungs by Urban Village in Singkawang Tengah District, 2019-2021</i>	16
2.	PEMERINTAHAN/GOVERNMENT	
2.1	WILAYAH ADMINISTRATIF ADMINISTRATIVE AREA	
2.1.1	Jumlah Rukun Warga (RW) dan Rukun Tetangga (RT) Menurut Kelurahan di Kecamatan Singkawang Tengah, 2023 <i>Number of Rukun Warga and Rukun Tetangga by Urban Village in Singkawang Tengah District, 2023</i>	22
2.1.2	Klasifikasi dan Status Kelurahan di Kecamatan Singkawang Tengah, 2023 <i>Classification and Vulnerable Status in Singkawang Tengah District, 2023</i>	23
2.1.3	Klasifikasi Perkembangan Kelurahan di Kecamatan Singkawang Tengah, 2023 <i>Classification of VeloMunicipality Development in Singkawang Tengah District, 2023</i>	24
2.1.4	Nama-Nama Camat yang Pernah/Masih Menjabat di Kecamatan Singkawang Tengah <i>Names of Last and Current District Chief in Singkawang Tengah District</i>	25
2.1.5	Nama-Nama Lurah di Kecamatan Singkawang Tengah, 2023 <i>Names of Urban Village Head in Singkawang Tengah District, 2023</i> ...	26

**2.2 SUMBER DAYA MANUSIA
HUMAN RESOURCES**

2.2.1 Jumlah Pegawai Negeri Sipil Menurut Golongan, Jenis Kelamin, dan Instansi di Kecamatan Singkawang Tengah, 2023
Number of Civil Servants by Classification, Sex, and Institution in Singkawang Tengah District, 2023 27

2.2.2 Jumlah Pegawai Negeri Sipil Menurut Tingkat Pendidikan, Jenis Kelamin, dan Instansi di Kecamatan Singkawang Tengah, 2023
Number of Civil Servants by Educational Attainment, Sex, and Institution in Singkawang Tengah District, 2023 28

2.2.3 Jumlah Pegawai Negeri Sipil Menurut Instansi dan Jenis Kelamin di Kecamatan Singkawang Tengah, 2023
Number of Civil Servants by Institution and Sex in Singkawang Tengah District, 2023..... 29

**2.3 PEMILIHAN UMUM
GENERAL ELECTION**

2.3.1 Jumlah Pemilih dan Tempat Pemungutan Suara Pemilu Legislatif Tahun 2019 Menurut Kelurahan di Kecamatan Singkawang Tengah
Number of Elector and Voting Place Legislators General Election 2019 by Urban Village in Singkawang Tengah District 30

2.3.2 Jumlah Pemilih dan Tempat Pemungutan Suara Pemilu Presiden dan Wakil Presiden Tahun 2019 Menurut Kelurahan di Kecamatan Singkawang Tengah
Number of Elector and Voting Place President and Vice President 2019 by Urban Village in Singkawang Tengah District 31

2.3.3 Jumlah Pemilih dan Tempat Pemungutan Suara Pemilu Gubernur dan Wakil Gubernur Tahun 2018 Menurut Kelurahan di Kecamatan Singkawang Tengah
Number of Elector and Voting Place Governor and Vice Governor 2018 by Urban Village in Singkawang Tengah District 32

2.3.4 Jumlah Pemilih dan Tempat Pemungutan Suara Pemilu Walikota dan Wakil Walikota Singkawang Tahun 2017 Dirinci Menurut Kelurahan di Kecamatan Singkawang Tengah
Number of Elector and Voting Place Mayor and Vice Mayor of Singkawang Municipality 2017 by Urban Village in Singkawang Tengah District 33

2.4	JAMINAN KESEHATAN NASIONAL NATIONAL HEALTH INSURANCE	
2.4.1	Jumlah Peserta JKN - KIS Menurut Jenis Kepesertaan di Kecamatan Singkawang Tengah, 2023 <i>Members of Social Health Insurance (JKN-KIS) by Groups in Singkawang Tengah District, 2023</i>	34
3.	KEPENDUDUKAN/POPULATION	
3.1	PENDUDUK POPULATION	
3.1.1	Jumlah Penduduk Menurut Kelurahan di Kecamatan Singkawang Tengah, 2023 <i>Number of Population by Urban Village in Singkawang Tengah District, 2023</i>	41
3.1.2	Jumlah Kelahiran, Kematian, Datang dan Keluar Penduduk di Kecamatan Singkawang Tengah, 2023 <i>Number of Births, Deaths, Recent In and Out Migration Population in Singkawang Tengah District, 2023</i>	42
3.1.3	Jumlah Penduduk Menurut Kelurahan dan Status Perkawinan di Kecamatan Singkawang Tengah, 2023 <i>Population by Urban Village and Marriage Status in Singkawang Tengah District, 2023</i>	43
4.	SOSIAL/SOCIAL	
4.1	PENDIDIKAN EDUCATION	
4.1.1	Banyaknya Kelurahan yang Memiliki Fasilitas Sekolah Menurut Tingkat Pendidikan di Kecamatan Singkawang Tengah, 2019-2021 <i>Number of Urban Village Having Educational Facilities by Educational Level in Singkawang Tengah District, 2019-2021</i>	51
4.1.2	Jumlah Sekolah Menurut Tingkat Pendidikan di Kecamatan Singkawang Tengah, 2023/2024 <i>Number of Schools by Educational Level in Singkawang Tengah District, 2023/2024</i>	52

Tabel Table	Halaman Page	
4.1.3	Jumlah Guru Menurut Tingkat Pendidikan di Kecamatan Singkawang Tengah, 2023/2024 <i>Number of Teachers by Educational Level in Singkawang Tengah District, 2023/2024</i>	53
4.1.4	Jumlah Murid Menurut Tingkat Pendidikan di Kecamatan Singkawang Tengah, 2023/2024 <i>Number of Pupils by Educational Level in Singkawang Tengah District, 2023/2024</i>	54
4.1.5	Jumlah Kelurahan yang Memiliki Sarana Pendidikan Menurut Kelurahan dan Tingkat Pendidikan di Kecamatan Singkawang Tengah, 2019-2021 <i>Number of Urban Village Having Educational Facilities by Urban Village and Educational Level in Singkawang Tengah District, 2019-2021</i>	55
4.1.6	Jumlah Sekolah, Guru, dan Murid Taman Kanak-Kanak (TK) di Bawah Kementerian Pendidikan dan Kebudayaan Menurut Kelurahan di Kecamatan Singkawang Tengah, 2022/2023 dan 2023/2024 <i>Number of Schools, Teachers, and Pupils in Kindergarten Under The Ministry of Education and Culture by Urban Village in Singkawang Tengah District, 2022/2023 and 2023/2024</i>	58
4.1.7	Jumlah Sekolah, Guru, dan Murid Raudatul Athfal (RA) di Bawah Kementerian Agama Menurut Kelurahan di Kecamatan Singkawang Tengah, 2022/2023 dan 2023/2024 <i>Number of Schools, Teachers, and Pupils in Raudatul Athfal Under The Ministry of Religious Affairs by Urban Village in Singkawang Tengah District, 2022/2023 and 2023/2024</i>	61
4.1.8	Banyaknya Sekolah Dasar Menurut Kelurahan di Kecamatan Singkawang Tengah, 2021 <i>Number of Primary School by Urban Village in Singkawang Tengah District, 2021</i>	64

Tabel Table	Halaman Page	
4.1.9	Jumlah Sekolah, Guru, dan Murid Sekolah Dasar (SD) di Bawah Kementerian Pendidikan dan Kebudayaan Menurut Kelurahan di Kecamatan Singkawang Tengah, 2022/2023 dan 2023/2024 <i>Number of Schools, Teachers, and Pupils in Elementary School Under The Ministry of Education and Culture by Urban Village in Singkawang Tengah District, 2022/2023 and 2023/2024</i>	65
4.1.10	Banyaknya Madrasah Ibtidaiyah (MI) Menurut Kelurahan di Kecamatan Singkawang Tengah, 2021 <i>Number of Madrasah Ibtidaiyah by Urban Village in Singkawang Tengah District, 2021</i>	68
4.1.11	Jumlah Sekolah, Guru, dan Murid Madrasah Ibtidaiyah (MI) di Bawah Kementerian Agama Menurut Kelurahan di Kecamatan Singkawang Tengah, 2022/2023 dan 2023/2024 <i>Number of Schools, Teachers, and Pupils in Madrasah Ibtidaiyah Under The Ministry of Religious Affairs by Urban Village in Singkawang Tengah District, 2022/2023 and 2023/2024</i>	69
4.1.12	Banyaknya Sekolah Menengah Pertama (SMP) Menurut Kelurahan di Kecamatan Singkawang Tengah, 2021 <i>Number of Junior High School by Urban Village in Singkawang Tengah District, 2021</i>	72
4.1.13	Jumlah Sekolah, Guru, dan Murid Sekolah Menengah Pertama (SMP) di Bawah Kementerian Pendidikan dan Kebudayaan Menurut Kelurahan di Kecamatan Singkawang Tengah, 2022/2023 dan 2023/2024 <i>Number of Schools, Teachers, and Pupils in Junior High School Under The Ministry of Education and Culture by Urban Village in Singkawang Tengah District, 2022/2023 and 2023/2024</i>	73
4.1.14	Banyaknya Madrasah Tsanawiyah (MTs) Menurut Kelurahan di Kecamatan Singkawang Tengah, 2021 <i>Number of Madrasah Tsanawiyah by Urban Village in Singkawang Tengah District, 2021</i>	76

Tabel Table	Halaman Page	
4.1.15	Jumlah Sekolah, Guru, dan Murid Madrasah Tsanawiyah (MTS) di Bawah Kementrian Agama Menurut Kelurahan di Kecamatan Singkawang Tengah, 2022/2023 dan 2023/2024 <i>Number of Schools, Teachers, and Pupils Madrasah Tsanawiyah in Under The Ministry of Religious Affairs by Urban Village in Singkawang Tengah District, 2022/2023 and 2023/2024</i>	77
4.1.16	Banyaknya Sekolah Menengah Atas (SMA) Menurut Kelurahan di Kecamatan Singkawang Tengah, 2021 <i>Number of Senior High School by Urban Village in Singkawang Tengah District, 2021</i>	80
4.1.17	Jumlah Sekolah, Guru, dan Murid Sekolah Menengah Atas (SMA) di Bawah Kementrian Pendidikan dan Kebudayaan Menurut Kelurahan di Kecamatan Singkawang Tengah, 2022/2023 dan 2023/2024 <i>Number of Schools, Teachers, and Pupils in High School Under The Ministry of Education and Culture by Urban Village in Singkawang Tengah District, 2022/2023 and 2023/2024</i>	81
4.1.18	Banyaknya Madrasah Aliyah (MA) Menurut Kelurahan di Kecamatan Singkawang Tengah, 2021 <i>Number of Madrasah Aliyah by Urban Village in Singkawang Tengah District, 2021</i>	84
4.1.19	Jumlah Sekolah, Guru, dan Murid Madrasah Aliyah (MA) di Bawah Kementrian Agama Menurut Kelurahan di Kecamatan Singkawang Tengah, 2022/2023 dan 2023/2024 <i>Number of Schools, Teachers, and Pupils Madrasah Aliyah in Under The Ministry of Religious Affairs by Urban Village in Singkawang Tengah District, 2022/2023 and 2023/2024</i>	85
4.1.20	Banyaknya Sekolah Menengah Kejuruan (SMK) Menurut Kelurahan di Kecamatan Singkawang Tengah, 2021 <i>Number of Vocational High School by Urban Village in Singkawang Tengah District, 2021</i>	88

Tabel Table	Halaman Page	
4.1.21	Jumlah Sekolah, Guru, dan Murid Sekolah Menengah Kejuruan (SMK) di Bawah Kementrian Pendidikan dan Kebudayaan Menurut Kelurahan di Kecamatan Singkawang Tengah, 2022/2023 dan 2023/2024 <i>Number of Schools, Teachers, and Pupils in Vocational High School Under The Ministry of Education and Culture by Urban Village in Singkawang Tengah District, 2022/2023 and 2023/2024.....</i>	89
4.1.22	Banyaknya Akademi/Perguruan Tinggi Menurut Kelurahan di Kecamatan Singkawang Tengah, 2021 <i>Number of Academy/Collage by Urban Village in Singkawang Tengah District, 2021.....</i>	92
4.1.23	Jumlah Rombongan Belajar Menurut Tingkat Pendidikan di Kecamatan Singkawang Tengah, 2023 <i>Number of Students Group by Educational Attainment in Singkawang Tengah District, 2023.....</i>	93
4.1.24	Jumlah Kelas Menurut Tingkat Pendidikan di Kecamatan Singkawang Tengah, 2023 <i>Number of Class Room by Educational Attainment in Singkawang Tengah District, 2023.....</i>	94
4.1.25	Jumlah Lulusan SD yang Melanjutkan ke SMP di Kecamatan Singkawang Tengah, 2023 <i>Number of Primary School Graduated Who Continued to Junior High School in Singkawang Tengah District, 2023.....</i>	95
4.1.26	Jumlah Lulusan SMP yang Melanjutkan ke SMA di Kecamatan Singkawang Tengah, 2023 <i>Number of Junior High School Graduated Who Continued to Senior High School in Singkawang Tengah District, 2023.....</i>	96
4.1.27	Kemudahan Untuk Mencapai Sarana Pendidikan Terdekat Bagi Kelurahan yang Tidak Ada Sarana Pendidikan Menurut Kelurahan dan Jenjang Pendidikan di Kecamatan Singkawang Tengah, 2021 <i>Ease to Achieve Closest Educational Facilities for Urban Village without Education Facilities by Urban Village and Education Level in Singkawang Tengah District, 2021</i>	97
4.2	KESEHATAN HEALTH	

Tabel Table	Halaman Page	
4.2.1	Banyaknya Sarana Kesehatan Menurut Kelurahan dan Jenis Sarana Kesehatan di Kecamatan Singkawang Tengah, 2021 <i>Number of Health Facilities by Urban Village and Types of Health Facilities in Singkawang Tengah District, 2021</i>	99
4.2.2	Jumlah Kelurahan yang Memiliki Fasilitas Kesehatan Menurut Kelurahan di Kecamatan Singkawang Tengah, 2019-2021 <i>Number of Urban Village Having Health Facilities by Urban Village in Singkawang Tengah District, 2019-2021</i>	100
4.2.3	Kemudahan Mencapai Sarana Kesehatan Terdekat Bagi Kelurahan yang Tidak Ada Sarana Kesehatan Menurut Kelurahan dan Jenis Sarana Kesehatan di Kecamatan Singkawang Tengah, 2021 <i>Ease of Reaching the Nearest Health Facilities for Urban Village Without Health Facilities by Urban Village and Types of Health Facilities in Singkawang Tengah District, 2021</i>	103
4.2.4	Jumlah Rumah Sakit, Rumah Sakit Khusus, dan Puskesmas Menurut Kelurahan di Kecamatan Singkawang Tengah, 2022-2023 <i>Number Of Hospital, Special Hospital, and Public Health Center by Urban Village in Singkawang Tengah District, 2022-2023</i>	104
4.2.5	Perkembangan Banyaknya Fasilitas Kesehatan di Kecamatan Singkawang Tengah, 2019-2023 <i>Trend of Number of Health Facility in Singkawang Tengah District, 2019-2023</i>	106
4.2.6	Jumlah Tenaga Kesehatan Menurut Kelurahan di Kecamatan Singkawang Tengah, 2023 <i>Number of Medical Personnel by Urban Village in Singkawang Tengah District, 2023</i>	107
4.2.7	Perkembangan Banyaknya Tenaga Kesehatan di Kecamatan Singkawang Tengah, 2019-2023 <i>Trend of Number of Health Person in Singkawang Tengah District, 2019-2023</i>	108
4.2.8	Banyaknya Warga Penderita Gizi Buruk Menurut Kelurahan di Kecamatan Singkawang Tengah, 2019-2023 <i>Number of People with Malnutrition by Urban Village in Singkawang Tengah District, 2019-2023</i>	109

Tabel Table	Halaman Page
4.2.9	Jumlah Ibu Hamil, Melakukan Kunjungan K1, dan K4, Kurang Energi Kronis (KEK), dan Mendapat Tablet Zat Besi (FE) di Kecamatan Singkawang Tengah, 2019-2023 <i>Number of Pregnant Women, Those with One Visit and Four Visits of Antenatal Care, Chronic Energy Deficiency (CED), and Receiving Iron Supplement in Singkawang Tengah District, 2019-2023</i> 110
4.2.10	Jumlah Kelahiran dan Kematian Bayi (Dilaporkan) di Kecamatan Singkawang Tengah, 2019-2023 <i>Number of Reported Infant Birth and Infant Death In Singkawang Tengah District, 2019-2023</i> 111
4.2.11	Jumlah Kematian Ibu Maternal (Dilaporkan) di Kecamatan Singkawang Tengah, 2019-2023 <i>Number of Reported Maternal Mortality in Singkawang Tengah District, 2019-2023</i> 112
4.2.12	Realisasi Kegiatan Imunisasi Menurut Jenisnya di Kecamatan Singkawang Tengah, 2019-2023 <i>Realization of Immunization Activity by Kind of Activities in Singkawang Tengah District, 2019-2023</i> 113
4.2.13	Jumlah Kasus HIV/AIDS, IMS, DBD, Diare, TB, dan Malaria di Kecamatan Singkawang Tengah, 2019-2023 <i>Number of Cases of HIV/AIDS, Sexually Transmitted Infection, Dengue Fever, Diarrhea, Tuberculosis (TB) and Malaria in Singkawang Tengah District, 2019-2023</i> 114
4.2.14	Banyaknya Sarana Pelayanan KB Nasional di Kecamatan Singkawang Tengah, 2019-2023 <i>Number of Facility Family Planning Services in Singkawang Tengah District, 2019-2023</i> 115
4.2.15	Kelompok Institusi Masyarakat Perkotaan (IMP) dan Ketahanan Keluarga di Kecamatan Singkawang Tengah, 2019-2023 <i>Urban Communities Institution Group and Family Resilience in Singkawang Tengah District, 2019-2023</i> 116
4.2.16	Realisasi Pencapaian Akseptor KB Baru Menurut Jenis Kontrasepsi di Kecamatan Singkawang Tengah, 2019-2023 <i>Realization of Current FP Acceptor by Type of Contraceptive in Singkawang Tengah District, 2019-2023</i> 117

Tabel Table	Halaman Page	
4.2.17	Realisasi Pencapaian Peserta KB Aktif Menurut Jenis Kontrasepsi di Kecamatan Singkawang Tengah, 2019-2023 <i>Realization of Active FP Acceptor by Type of Contraceptive in Singkawang Tengah District, 2019-2023</i>	118
4.2.18	Perbandingan Peserta KB Aktif Terhadap Pasangan Usia Subur, di Kecamatan Singkawang Tengah, 2019-2023 <i>Ratio of Fertile Married Couple (FMC) and Active FP in Singkawang Tengah District, 2019-2023</i>	119
4.3	AGAMA RELIGION	
4.3.1	Jumlah Penduduk Menurut Kelurahan dan Agama yang Dianut di Kecamatan Singkawang Tengah, 2023 <i>Population by Urban Village and Religion in Singkawang Tengah District, 2023</i>	120
4.3.2	Jumlah Tempat Peribadatan Menurut Kelurahan di Kecamatan Singkawang Tengah, 2023 <i>Number of Places of Worship by Urban Village in Singkawang Tengah District, 2023</i>	121
4.3.3	Banyaknya Nikah, Talak, Cerai, dan Rujuk di Kecamatan Singkawang Tengah, 2023 <i>Number of Mariage, Separate, Divorce, and Reconciliation in Singkawang Tengah District, 2023</i>	123
4.3.4	Banyaknya Jemaah Haji Menurut Jenis Kelamin di Kecamatan Singkawang Tengah, 2023 <i>Number of Muslim Pilgrims by Sex in Singkawang Tengah District, 2023</i>	124
4.3.5	Penerimaan Zakat Menurut Jenisnya di Kecamatan Singkawang Tengah, 2023 <i>The Acceptance of Zakat by Type of Zakat in Singkawang Tengah District, 2023</i>	125
4.3.6	Penyaluran Zakat Menurut Kelurahan di Kecamatan Singkawang Tengah, 2023 <i>Distribution of Zakat by Urban Village in Singkawang Tengah District, 2023</i>	126

4.4 SOSIAL LAINNYA**OTHER SOCIAL AFFAIRS**

4.4.1	Banyaknya Keluarga Menurut Kelurahan dan jenis Penggunaan Listrik di Kecamatan Singkawang Tengah, 2021 <i>Number of Families by Urban Village and Types of Electricity Use in Singkawang Tengah District, 2021</i>	127
4.4.2	Banyaknya Kelurahan Menurut Keberadaan Penerangan Jalan Utama Kelurahan di Kecamatan Singkawang Tengah, 2019-2021 <i>Number of Urban Village by Existence of Urban Village Main Street Lighting in Singkawang Tengah District, 2019-2021</i>	128
4.4.3	Banyaknya Kelurahan Menurut Jenis Bahan Bakar Untuk Memasak yang Digunakan Oleh Sebagian Besar Keluarga di Kecamatan Singkawang Tengah, 2019-2021 <i>Number of Urban Village by Type of Fuel for Cooking Used by Most Families in Singkawang Tengah District, 2019-2021</i>	129
4.4.4	Banyaknya Kelurahan Menurut Sumber Air Minum Sebagian Besar Keluarga di Kecamatan Singkawang Tengah, 2019-2021 <i>Number of Urban Village by Water Source of Most Families in Singkawang Tengah District, 2019-2021</i>	130
4.4.5	Banyaknya Kelurahan Menurut Penggunaan Fasilitas Tempat Buang Air Besar Sebagian Besar Keluarga di Kecamatan Singkawang Tengah, 2019-2021 <i>Number of Urban Village by Use of Defecation Facilities for Most Families in Singkawang Tengah District, 2019-2021</i>	131
4.4.6	Banyaknya Kejadian Bencana Alam Menurut Kelurahan dan Jenis Bencana Alam di Kecamatan Singkawang Tengah, 2021 <i>Number of Natural Disaster Events by Urban Village and Types of Natural Disasters in Singkawang Tengah District, 2021</i>	132
4.4.7	Banyaknya Korban Jiwa Akibat Bencana Alam Menurut Kelurahan dan Jenis Bencana Alam di Kecamatan Singkawang Tengah, 2021 <i>Number of Casualties Due to Natural Disasters by Urban Village and Types of Natural Disasters in Singkawang Tengah District, 2021</i>	134
4.4.8	Keberadaan Fasilitas/Upaya Antisipasi/Mitigasi Bencana Alam Menurut Kelurahan di Kecamatan Singkawang Tengah, 2021 <i>Existence of Facilities/Anticipation/Mitigation Measures of Natural Disasters by Urban Village in Singkawang Tengah District, 2021</i>	136

Tabel Table	Halaman Page
4.4.9 Banyaknya Kejahatan/Pelanggaran yang Dilaporkan Polsek Kecamatan Singkawang Tengah, 2019-2023 <i>Number of Crime Offences Which Reported Police in Singkawang Tengah District, 2019-2023.....</i>	138
4.4.10 Banyaknya Kasus, Korban Kecelakaan Lalu Lintas, dan Kerugian Materi Menurut Kelurahan di Kecamatan Singkawang Tengah, 2023 <i>Number of Cases, Victims, and Material Lost of Traffic Accident by Urban Village in Singkawang Tengah District, 2022</i>	139
4.4.11 Banyaknya Kasus Tindak Pidana Narkotika yang Diungkap di Wilayah Kecamatan Singkawang Tengah, 2023 <i>Number of Cases of Narcotic Crime Revealed in Singkawang Tengah District, 2023.....</i>	140
4.4.12 Banyaknya Penderita Cacat Menurut Jenisnya dan Kelurahan di Kecamatan Singkawang Tengah, 2023 <i>Number of Disable Persons by Kind of Disable and Urban Village in Singkawang Tengah District, 2023</i>	141
4.4.13 Banyaknya Panti Asuhan dan Anak Asuh Menurut Jenis Kelamin dan Kelurahan di Kecamatan Singkawang Tengah, 2023 <i>Number of Orphanage and Foster Child by Sex and Urban Village in Singkawang Tengah District, 2023</i>	142
4.4.14 Jumlah dan Daya Tampung Tempat Penampungan Sampah (TPS) di Kecamatan Singkawang Tengah, 2023 <i>Number and Capacity of Garbage Dump In Singkawang Tengah District, 2023.....</i>	143
 5. PERTANIAN/AGRICULTURE	
5.1 TANAMAN PANGAN	
FOOD CROPS	
5.1.1 Luas Lahan Menurut Penggunaan di Kecamatan Singkawang Tengah (Ha), 2019-2023 <i>Area of Wetland by Land Utilization in Singkawang Tengah District (Ha), 2019-2023</i>	151

Tabel Table	Halaman Page
5.1.2	Luas Lahan Menurut Jenis Pengairan di Kecamatan Singkawang Tengah (Ha), 2019-2023 <i>Area of Wetland by Type of Irrigation in Singkawang Tengah District (Ha), 2019-2023</i> 152
5.1.3	Luas Lahan Tegal/Kebun, Ladang/Huma, Perkebunan dan Lahan yang Sementara Tidak Diusahakan di Kecamatan Singkawang Tengah (Ha), 2019-2023 <i>Area of Dry Field/Garden, Shifting Cultivation, Plantations, Land and Temporarily Unused Land in Singkawang Tengah District (Ha), 2019-2023</i> 153
5.1.4	Luas Panen, Rata-Rata Produksi, dan Produksi Tanaman Padi dan Palawija di Kecamatan Singkawang Tengah, 2015 dan 2023 <i>Harvested Area, Yield Rate, and Production of Paddy and Secondary Crops in Singkawang Tengah District, 2015 and 2023</i> 154
5.2	HORTIKULTURA HORTICULTURE
5.2.1	Luas Panen Tanaman Sayuran Menurut Kelurahan dan Jenis Tanaman di Kecamatan Singkawang Tengah (Ha), 2022 dan 2023 <i>Harvested Area of Vegetables by Urban Village and Kind of Plant in Singkawang Tengah District (Ha), 2022 and 2023</i> 155
5.2.2	Produksi Tanaman Sayuran Menurut Kelurahan dan Jenis Tanaman di Kecamatan Singkawang Tengah (Kw), 2022 dan 2023 <i>Production of Vegetables by Urban Village and Kind of Plant in Singkawang Tengah District (Qu), 2022 and 2023</i> 157
5.2.3	Perkembangan Luas Panen Tanaman Sayuran dan Buah-Buahan Semusim Menurut Jenis Tanaman di Kecamatan Singkawang Tengah (Ha), 2019-2023 <i>Trend of Harvested Area of Seasonal Vegetables and Fruits by Kind of Plant in Singkawang Tengah District (Ha), 2019-2023</i> 159
5.2.4	Perkembangan Produksi Tanaman Sayuran dan Buah-Buahan Semusim Menurut Jenis Tanaman di Kecamatan Singkawang Tengah (Ton), 2019-2023 <i>Trend of Production of Seasonal Vegetables and Fruits by Kind of Plant in Singkawang Tengah District (Ton), 2019-2023</i> 161

Tabel Table	Halaman Page	
5.2.5	Luas Panen Tanaman Biofarmaka Menurut Jenis Tanaman dan Kelurahan di Kecamatan Singkawang Tengah (m ²), 2022 dan 2023 <i>Harvested Area of Medicinal Plants by Kind of Plant and Urban Village in Singkawang Tengah District (m²), 2022 and 2023</i>	163
5.2.6	Produksi Tanaman Biofarmaka Menurut Jenis Tanaman dan Kelurahan di Kecamatan Singkawang Tengah (Kg), 2022 dan 2023 <i>Harvested Area of Medicinal Plants by Kind of Plant and Urban Village in Singkawang Tengah District (Kg), 2022 and 2023</i>	164
5.2.7	Perkembangan Luas Panen Tanaman Biofarmaka Menurut Jenis Tanaman di Kecamatan Singkawang Tengah (m ²), 2019-2023 <i>Trend of Harvested Area of Medicinal Plants by Kind of Plant in Singkawang Tengah District (m²), 2019-2023</i>	165
5.2.8	Perkembangan Produksi Tanaman Biofarmaka Menurut Jenis Tanaman di Kecamatan Singkawang Tengah (Kg), 2019-2023 <i>Trend of Production of Medicinal Plants by Kind of Plant in Singkawang Tengah District (Kg), 2019-2023</i>	166
5.2.9	Luas Panen Tanaman Hias Menurut Jenis Tanaman dan Kelurahan di Kecamatan Singkawang Tengah (m ²), 2022 dan 2023 <i>Harvested Area of Ornamental Plants by Kind of Plant and Urban Village in Singkawang Tengah District (m²), 2022 and 2023</i>	167
5.2.10	Produksi Tanaman Hias Menurut Jenis Tanaman dan Kelurahan di Kecamatan Singkawang Tengah (Tangkai), 2022 dan 2023 <i>Production of Ornamental Plants by Kind of Plant and Urban Village in Singkawang Tengah District (Stalks), 2022 and 2023</i>	168
5.2.11	Perkembangan Luas Panen Tanaman Hias Menurut Jenis Tanaman di Kecamatan Singkawang Tengah (m ²), 2019-2023 <i>Trend of Harvested Area of Ornamental Plants by Kind of Plant in Singkawang Tengah District (m²), 2019-2023</i>	169
5.2.12	Perkembangan Produksi Tanaman Hias Menurut Jenis Tanaman di Kecamatan Singkawang Tengah (Tangkai), 2019-2023 <i>Trend of Production of Ornamental Plants by Kind of Plant in Singkawang Tengah District (Stalks), 2019-2023</i>	170
5.2.13	Produksi Buah-Buahan Tahunan Menurut Kelurahan dan Jenis Tanaman di Kecamatan Singkawang Tengah (Ton), 2022 dan 2023 <i>Production of Annual Fruits by Urban Village and Kind of Plant in Singkawang Tengah District (Tons), 2022 and 2023</i>	171

Tabel Table	Halaman Page	
5.2.14	Jumlah Tanaman Buah-Buahan Tahunan Menurut Jenis Tanaman di Kecamatan Singkawang Tengah (Pohon), 2023 <i>Number of Annual Fruits by Kind of Plant in Singkawang Tengah District (Tree), 2023</i>	173
5.2.15	Perkembangan Produksi Buah-Buahan Tahunan Menurut Jenis Tanaman di Kecamatan Singkawang Tengah (Kw), 2019-2023 <i>Trend of Production of Annual Fruits by Kind of Plant in Singkawang Tengah District (Qu), 2019-2023</i>	175
5.3	PERKEBUNAN ESTATE CROPS	
5.3.1	Luas Tanaman Perkebunan Menurut Jenisnya dan Kelurahan di Kecamatan Singkawang Tengah (Ha), 2022 dan 2023 <i>Planted Areas of Estates by Type of Crops and Urban Village in Singkawang Tengah District (Ha), 2022 and 2023</i>	177
5.3.2	Produksi Tanaman Perkebunan Menurut Jenisnya dan Kelurahan di Kecamatan Singkawang Tengah (Ton), 2022 dan 2023 <i>Production of Estates by Urban Village and Type of Crops in Singkawang Tengah District (Tons), 2022 and 2023</i>	182
5.3.3	Luas Area Tanaman Perkebunan Menurut Jenisnya di Kecamatan Singkawang Tengah (Ha), 2023 <i>Planted Area of Estates by Type of Crops in Singkawang Tengah District (Ha), 2023</i>	187
5.3.4	Perkembangan Luas Tanaman Perkebunan Menurut Jenisnya di Kecamatan Singkawang Tengah (Ha), 2019-2023 <i>Trend of Planted Area of Estates by Type of Crops in Singkawang Tengah District (Ha), 2019-2023</i>	188
5.3.5	Perkembangan Produksi Tanaman Perkebunan Menurut Jenisnya di Kecamatan Singkawang Tengah (Ton), 2019-2023 <i>Trend of Production of Estates by Type of Crops in Singkawang Tengah District (Tons), 2019-2023</i>	189
5.4	PETERNAKAN LIVESTOCK	
5.4.1	Perkembangan Populasi Ternak/Unggas Menurut Jenis Ternak/Unggas di Kecamatan Singkawang Tengah (Ekor), 2019-2023 <i>Trend of Livestock/Poultry Population by Kind of Livestock/Poultry in Singkawang Tengah District (Head), 2019-2023</i>	190

Tabel Table	Halaman Page
5.4.2	191
Perkembangan Banyaknya Pemotongan Ternak/Unggas Menurut Jenis Ternak/Unggas di Kecamatan Singkawang Tengah (Ekor), 2019-2023 <i>Trend of Livestock/Poultry Slaughtered by Kind of Livestock/ Poultry in Singkawang Tengah Municipality (Head), 2019-2023.....</i>	
5.5	
PERIKANAN	
FISHERY	
5.5.1	192
Jumlah Rumah Tangga Perikanan Menurut Subsektor Perikanan dan Kelurahan di Kecamatan Singkawang Tengah, 2023 <i>Number of Fishing Households by Fishery Subsector and Urban Village in Singkawang Tengah District, 2023</i>	
5.5.2	193
Banyaknya Alat Penangkapan Ikan Menurut Jenisnya dan Kelurahan di Kecamatan Singkawang Tengah, 2023 <i>Number of Fishing Households by Fishery Subsector and Urban Village in Singkawang Tengah District, 2023.....</i>	
5.5.3	195
Banyaknya Alat Penangkapan Ikan Menurut Jenisnya di Singkawang Tengah, 2019-2023 <i>Number of Fishing Gear by Type of Fishery Gear in Singkawang Tengah District, 2019-2023.....</i>	
5.5.4	196
Banyaknya Sarana Unit Penangkapan Ikan Menurut Jenisnya di Kecamatan Singkawang Tengah, 2019-2023 <i>Number of Fishing Facilities Units by Type of Fishery Units in Singkawang Tengah District, 2019-2023</i>	
5.5.5	197
Produksi dan Nilai Produksi Perikanan di Kecamatan Singkawang Tengah, 2023 <i>Number of Fishery Production and Value in Singkawang Tengah District, 2023.....</i>	
6.	
INDUSTRI/INDUSTRY	
6.1	204
Nama-Nama Perusahaan Industri Besar/Sedang di Kecamatan Singkawang Tengah, 2019-2023 <i>Large/Medium Scale Industry in Singkawang Tengah District, 2019-2023</i>	

Tabel Table	Halaman Page	
6.2	Banyaknya Perusahaan dan Tenaga Kerja pada Industri Besar/ Sedang di Kecamatan Singkawang Tengah, 2019-2023 <i>Number of Establishment and Employee of Large/Medium Industries in Singkawang Tengah District, 2019-2023</i>	205
6.3	Banyaknya Industri Kecil Menengah Menurut Jenis Industri di Kecamatan Singkawang Tengah, 2023 <i>Number of Small Industries by Kind of Industries In Singkawang Tengah District, 2023</i>	206
6.4	Perkembangan Banyaknya Perusahaan Industri Kecil Menengah Menurut Jenis Industri di Kecamatan Singkawang Tengah, 2019- 2023 <i>Trend of Small Industries Manufacturing by Kind of Industries in Singkawang Tengah District, 2019-2023</i>	209
6.5	Banyaknya Pelanggan Air Minum Menurut Jenis Pelanggan di Kecamatan Singkawang Tengah, 2023 <i>Number of Water Customer by Type of Customer in Singkawang Tengah District, 2023</i>	210
7.	PARIWISATA/TOURISM	
7.1	PARIWISATA TOURISM	
7.1.1	Tempat-Tempat Rekreasi Menurut Lokasi di Kecamatan Singkawang Tengah, 2023 <i>Name of Tourism Place by Location in Singkawang Tengah District, 2023</i>	216
7.1.2	Jumlah Akomodasi Hotel di Kecamatan Singkawang Tengah, 2023 <i>Number of Hotels Accommodation in Singkawang Tengah District, 2023</i>	217
7.1.3	Perkembangan Jumlah Akomodasi Hotel di Kecamatan Singkawang Tengah, 2019-2023 <i>Trend of Hotels Accommodation in Singkawang Tengah District, 2019-2023</i>	218
7.2	OLAHRAGA SPORT	

Tabel Table	Halaman Page
7.2.1	219
<p>Banyaknya Kelurahan yang Memiliki Kelompok Kegiatan Olahraga Menurut Jenis Olahraga dan Ketersediaan Fasilitas/Lapangan Olahraga di Kecamatan Singkawang Tengah, 2021 <i>Number of Kelurahan That Have Sports Activity Groups by Type of Sport and Availability of Sports Facilities/Fields in Singkawang Tengah District, 2021</i>.....</p>	
8.	
TRANSPORTASI DAN KOMUNIKASI/TRANSPORTATION AND COMMUNICATION	
8.1	
TRANSPORTASI TRANSPORTATION	
8.1.1	226
<p>Kondisi Jalan Darat Antar Kelurahan Menurut Kelurahan di Kecamatan Singkawang Tengah, 2021 <i>Condition of Inter-Urban Village Land Roads by Urban Village in Singkawang Tengah District, 2021</i></p>	
8.1.2	227
<p>Sarana Transportasi Antar Kelurahan Menurut Kelurahan di Kecamatan Singkawang Tengah, 2021 <i>Urban Village Transportation Facilities by Urban Village in Singkawang Tengah District, 2021</i></p>	
8.1.3	228
<p>Kondisi Sebagian Besar Permukaan Jalan Menurut Kelurahan di Kecamatan Singkawang Tengah, 2023 <i>Condition of Most of The Road Surface by Urban Village in Singkawang Tengah District, 2023</i>.....</p>	
8.1.4	229
<p>Fasilitas Angkutan Umum yang Dapat Digunakan Penduduk Menurut Kelurahan di Kecamatan Singkawang Tengah, 2023 <i>Public Transport Facilities that Resident Could Used by Urban Village in Singkawang Tengah District, 2023</i>.....</p>	
8.2	
KOMUNIKASI COMMUNICATION	
8.2.1	230
<p>Jumlah Menara dan Operator Layanan Komunikasi Telepon Seluler Serta Kondisi Sinyal Telepon Seluler Menurut Kelurahan di Kecamatan Singkawang Tengah, 2021 <i>Number of Towers and Cellular Communication Service Operators and Cellular Signal Conditions by Urban Village in Singkawang Tengah District, 2021</i>.....</p>	

Tabel Table	Halaman Page
8.2.2	Keberadaan Kantor Pos/Pos Pembantu/Rumah Pos dan Perusahaan/Agen Jasa Ekspedisi Swasta Menurut Kelurahan di Kecamatan Singkawang Tengah, 2021 <i>Existence of Post Offices/Auxiliary Post Offices/Post Houses and Companies/Private Expedition Agencies by Urban Village in Singkawang Tengah District, 2021</i> 231
8.2.3	Banyaknya Pengiriman Pos Menurut Jenisnya dan Kelurahan di Kecamatan Singkawang Tengah, 2023 <i>Number of Post Delivery by Type of Mail and Urban Village in Singkawang Tengah District, 2023</i> 232
8.2.4	Banyaknya Penerimaan Pos Menurut Jenisnya dan Kelurahan di Kecamatan Singkawang Tengah, 2023 <i>Number of Post Received by Type of Mail and Urban Village in Singkawang Tengah District, 2023</i> 233
8.2.5	Besarnya Nilai Bea Paket Pos Wesel Pos dan Hasil Penjualan Benda Pos Serta Materai di Kecamatan Singkawang Tengah (Rupiah), 2019-2023 <i>Number of Post Packet value Money Orders and the Sale of Postal Stationary and Stamps in Singkawang Tengah District (Rupiahs), 2019-2023</i> 234
9.	PERBANKAN DAN KOPERASI/BANKING AND COOPERATIVE
9.1	Banyaknya Banyaknya Sarana Lembaga Keuangan yang Beroperasi Menurut Kelurahan dan Jenisnya di Kecamatan Singkawang Tengah, 2021 <i>Number of Financial Institution Facilities Operating by Urban Village and its Types in Singkawang Tengah District, 2021</i> 239
9.2	Banyaknya Koperasi yang Masih Aktif Menurut Kelurahan dan Jenis Koperasi di Kecamatan Singkawang Tengah, 2021 <i>Number of Cooperatives Active by Urban Village and Type of Cooperative in Singkawang Tengah District, 2021</i> 240
9.3	Banyaknya Koperasi yang Masih Aktif Menurut Kelurahan dan Jenis Koperasi di Kecamatan Singkawang Tengah, 2023 <i>Number of Cooperatives Active by Urban Village and Type of Cooperative in Singkawang Tengah District, 2023</i> 241

Tabel Table	Halaman Page	
9.4	Perkembangan Koperasi Menurut Jenisnya di Kecamatan Singkawang Tengah, 2019-2023 <i>Trend of Cooperatives by Kinds of Cooperative in Singkawang Tengah District, 2019-2023</i>	242
9.5	Banyaknya Koperasi yang Mempunyai Usaha Simpan Pinjam Menurut Jenisnya di Kecamatan Singkawang Tengah, 2023 <i>Number of Cooperatives by Kinds of Cooperative in Singkawang Tengah District, 2023</i>	243
9.6	Perkembangan Koperasi yang Mempunyai Usaha Simpan Pinjam Menurut Jenisnya di Kecamatan Singkawang Tengah, 2019-2023 <i>Trend of Cooperatives by Kinds of Cooperative in Singkawang Tengah District, 2019-2023</i>	244
9.7	Jumlah Koperasi Primer (NON KUD), Anggota, dan Volume Usaha di Kecamatan Singkawang Tengah, 2023 <i>Number of Cooperatives (NON KUD), Members, and Cooperative's Volume in Singkawang Tengah District, 2023</i>	245
9.8	Jumlah Koperasi Primer (KUD), Anggota, dan Volume Usaha di Kecamatan Singkawang Tengah, 2023 <i>Number of Cooperatives (KUD), Members, and Cooperative's Volume in Singkawang Tengah District, 2023</i>	246
9.9	Banyaknya Surat Pemberitahuan Pajak Terutang (SPPT) dan Nilainya di Kecamatan Singkawang Tengah, 2021 <i>The Amount of Tax Payable Notice and It's Value in Singkawang Tengah District, 2021</i>	247
10.	PERDAGANGAN/TRADE	
10.1	Banyaknya Sarana dan Prasarana Ekonomi Menurut Kelurahan dan Jenisnya di Kecamatan Singkawang Tengah, 2021 <i>Number of Economic Facilities and Infrastructure by Urban Village and Type in Singkawang Tengah District, 2021</i>	253
10.2	Jumlah Rumah Makan/Restoran Menurut Kelurahan di Kecamatan Singkawang Tengah, 2019-2021 <i>Number of Restaurants by Urban Village in Singkawang Tengah District, 2019-2021</i>	256

Tabel Table	Halaman Page
10.3	Jumlah Kedai Makanan Menurut Kelurahan di Kecamatan Singkawang Tengah, 2019-2021 <i>Number of Food Stalls by Urban Village in Singkawang Tengah District, 2019-2021</i> 257
10.4	Banyaknya Perusahaan Perdagangan yang Memiliki Surat Izin Usaha Perdagangan (Baru, HER REG dan Perubahan) di Kecamatan Singkawang Tengah, 2019-2023 <i>Number of Bussines Lisence Issued Published In Singkawang Tengah District, 2019-2023</i> 258
10.5	Banyaknya Penerbitan Surat Izin Usaha Perdagangan (SIUP) Baru di Kecamatan Singkawang Tengah, 2019-2023 <i>Number of New Bussines Lisence Issued Published In Singkawang Tengah District, 2019-2023</i> 259
10.6	Banyaknya Penerbitan Surat Izin Usaha Perdagangan (SIUP) HER REG di Kecamatan Singkawang Tengah, 2019-2023 <i>Number of HER REG Bussines Lisence Issued Published in Singkawang Tengah District, 2019-2023</i> 260
10.7	Banyaknya Penerbitan Surat Izin Usaha Perdagangan (SIUP) Perubahan di Kecamatan Singkawang Tengah, 2019-2023 <i>Number of Transformation Bussines Lisence Issued Published in Singkawang Tengah District, 2019-2023</i> 261
11.	PERBANDINGAN KECAMATAN/DISTRICT COMPARISON
11.1	Jumlah Penduduk dan Kepadatan Penduduk Menurut Kecamatan di Kota Singkawang, 2023 <i>Number of Population and Density of Population by District in Singkawang Municipality, 2023</i> 267
11.2	Luas Panen Padi Sawah dan Padi Ladang Menurut Kecamatan di Kota Singkawang (Ha), 2019-2023 <i>Harvested Area of Paddy Plant (Wetland and Dryland) by District in Singkawang Municipality (Ha), 2019-2023</i> 268
11.3	Produksi Padi Sawah dan Padi Ladang Menurut Kecamatan di Kota Singkawang (Ton), 2019-2023 <i>Production of Paddy Plant (Wetland and Dryland) by District in Singkawang Municipality (Ton), 2019-2023</i> 269

Tabel Table	Halaman Page	
11.4	Luas Tanaman dan Produksi Perkebunan Menurut Jenisnya dan Kecamatan di Kota Singkawang, 2023 <i>Planted Areas and Production of Estates by Type of Crops and District in Singkawang Municipality, 2023</i>	270
11.5	Populasi Ternak Menurut Jenis Ternak di Kota Singkawang (Ekor), 2023 <i>Livestock Population by Kind of Livestock in Singkawang Municipality (Head), 2023</i>	275
11.6	Populasi Unggas Menurut Jenis Unggas di Kota Singkawang (Ekor), 2023 <i>Poultry Population by Kind of Poultry in Singkawang Municipality (Head), 2023</i>	276
11.7	Banyaknya Pematangan Ternak Menurut Jenis Ternak di Kota Singkawang (Ekor), 2023 <i>Number of Livestock Slaughtered by Kind of Livestock in Singkawang Municipality (Head), 2023</i>	277
11.8	Banyaknya Pematangan Unggas Menurut Jenis Unggas di Kota Singkawang (Ekor), 2023 <i>Number of Poultry Slaughtered by Kind of Poultry in Singkawang Municipality (Head), 2023</i>	278
11.9	Jumlah Rumah Tangga Perikanan Menurut Subsektor Perikanan di Kota Singkawang, 2023 <i>Number of Fishing Households by Fishery Subsector in Singkawang Municipality, 2023</i>	279
11.10	Produksi Perikanan Laut, Perairan Umum, dan Budidaya di Kota Singkawang (Ton), 2023 <i>Number of Marine Fishery, Inland Water, and Cultivation Production in Singkawang Municipality (Tons), 2023</i>	280
11.11	Nilai Produksi Perikanan Laut, Perairan Umum, dan Budidaya di Kota Singkawang (Ribuan Rupiah), 2023 <i>Value of Marine Fishery, Inland Water, and Cultivation Production in Singkawang Municipality (Thousand Rupiah), 2023</i>	281
11.12	Banyaknya Industri Kecil Menengah Menurut Jenis Industri di Kota Singkawang, 2023 <i>Number of Small Industries by Kind of Industries in Singkawang Municipality, 2023</i>	282

Tabel Table	Halaman Page
11.13 Banyaknya Industri Besar/Sedang Menurut Kecamatan di Kota Singkawang, 2023 <i>Number of Large/Medium Industries by District in Singkawang Municipality, 2023</i>	285
11.14 Banyaknya Perusahaan Perdagangan yang Memiliki Surat Izin Usaha Perdagangan (Baru, Her Reg dan Perubahan) di Kota Singkawang, 2023 <i>Number of Business License Issued in Singkawang Municipality, 2023</i>	286
11.15 Banyaknya Pengiriman Pos Menurut Jenisnya dan Kecamatan di Kota Singkawang, 2023 <i>Number of Post Delivery by Type of Mail and District in Singkawang Municipality, 2023</i>	287
11.16 Banyaknya Penerimaan Pos Menurut Jenisnya dan Kecamatan di Kota Singkawang, 2023 <i>Number of Post Received by Type of Mail and District in Singkawang Municipality, 2023</i>	288
11.17 Besarnya Nilai Bea Paket Pos, Wesel Pos dan Hasil Penjualan Benda Pos Serta Materai Menurut Kecamatan di Kota Singkawang (Rupiah), 2023 <i>Number of Post Package Value Money Orders and the Sale of Postal Stationary and Stamps by District in Singkawang Municipality (Rupiah), 2023</i>	289
11.18 Jumlah Akomodasi Hotel Menurut Kecamatan di Kota Singkawang, 2023 <i>Number of Hotels Accommodation by District in Singkawang Municipality, 2023</i>	290
11.19 Jumlah Restoran/Rumah Makan Menurut Kecamatan di Kota Singkawang, 2023 <i>Number of Restaurant by District in Singkawang Municipality, 2023</i> ..	291
11.20 Banyaknya Koperasi Menurut Jenisnya dan Kecamatan di Kota Singkawang, 2023 <i>Number of Cooperatives by Kinds of Cooperative and District in Singkawang Municipality, 2023</i>	292

Tabel Table	Halaman Page	
11.21	Banyaknya Koperasi yang Mempunyai Usaha Simpan Pinjam Menurut Jenisnya dan Kecamatan di Kota Singkawang, 2023 <i>Number of Cooperatives by Kinds of Cooperative and District in Singkawang Municipality, 2023</i>	293
11.22	Jumlah Koperasi Primer (NON KUD), Anggota, dan Volume Usaha Menurut Kecamatan di Kota Singkawang, 2023 <i>Number of Cooperatives (NON KUD), Members, and Cooperative's Volume in Singkawang Municipality, 2023</i>	294
11.23	Jumlah Koperasi Primer (KUD), Anggota, dan Volume Usaha Menurut Kecamatan di Kota Singkawang, 2023 <i>Number of Cooperatives (KUD), Members, and Cooperative's Volume in Singkawang Municipality, 2023</i>	295

<https://singkawangkota.bps.go.id>

DAFTAR GAMBAR/LIST OF FIGURES

Gambar Figure		Halaman Page
1.1	Persentase Luas Wilayah Menurut Kelurahan di Kecamatan Singkawang Tengah, 2023 <i>Percentage Total Area in Singkawang Tengah District, 2023.....</i>	5
2.1	Banyaknya Pegawai Negeri Sipil Menurut Golongan dan Jenis Kelamin di Kecamatan Singkawang Tengah, 2023 <i>Number of Civil Servant by Classification and Sex in Singkawang Tengah District, 2023.....</i>	21
3.1	Jumlah Penduduk dan Kepadatan Penduduk Menurut Kelurahan di Kecamatan Singkawang Tengah, 2023 <i>Population and Population Density by Urban Village in Singkawang Tengah District, 2023.....</i>	40
4.1	Jumlah Sekolah, Guru, dan Murid Menurut Tingkat Pendidikan di Kecamatan Singkawang Tengah, 2021 <i>Number of School, Teacher and Pupil by Level of Education in Singkawang Tengah District, 2021</i>	50
5.1	Jumlah Populasi Ternak dan Unggas di Kecamatan Singkawang Tengah, 2023 <i>Population of Livestock and Poultry in Singkawang Tengah District, 2023</i>	150
6.1	Banyaknya Perusahaan dan Tenaga Kerja Industri/Besar Sedang di Kecamatan Singkawang Tengah, 2019-2023 <i>Number of Establishment and Employee Large/Medium Industry Manufacturing in Singkawang Tengah District, 2019-2023.....</i>	203
7.1	Jumlah Akomodasi Hotel di Kecamatan Singkawang Tengah, 2023-2023 <i>Number of Hotels Accommodation in Singkawang Tengah District, 2023-2023</i>	215
8.1	Jumlah Menara dan Operator Layanan Komunikasi Telepon Seluler di Kecamatan Singkawang Tengah, 2020-2021 <i>Number of Towers and Cellular Communication Service Operators in Singkawang Tengah District, 2020-2021</i>	225

Gambar Figure		Halaman Page
9.1	Banyaknya Koperasi yang Masih Aktif Menurut Kelurahan dan Jenis Koperasi di Kecamatan Singkawang Tengah, 2023 <i>Number of Cooperatives Active by Urban Village and Type of Cooperative in Singkawang Tengah District, 2023</i>	238
10.1	Banyaknya Perusahaan Perdagangan yang Memiliki Surat Izin Usaha di Kecamatan Singkawang Tengah, 2019-2023 <i>Number of Business License Issued in Singkawang Tengah District, 2019-2023</i>	252
11.1	Persentase Penduduk Menurut Kecamatan di Kota Singkawang, 2023 <i>Population by District in Singkawang Municipality, 2023</i>	266

PENJELASAN UMUM/EXPLANATORY NOTES

Tanda-tanda, satuan-satuan, dan lain-lainnya yang digunakan dalam publikasi ini adalah sebagai berikut:

Symbols, measurement units, and acronyms which are used in this publication, are as follows:

1. TANDA-TANDA/SYMBOLS

Data tidak tersedia/ <i>Data not available</i>	: ...
Tidak ada atau nol / <i>Null or zero</i>	: -
Data dapat diabaikan/ <i>Data negligible</i>	: ~0
Tanda decimal/ <i>Decimal point</i>	: ,
Data tidak dapat ditampilkan/ <i>Not applicable</i>	: NA
Angka estimasi/ <i>Estimated figures</i>	: e
Angka diperbaiki/ <i>Revised figures</i>	: r
Angka sementara/ <i>Preliminary figures</i>	: *
Angka sangat sementara/ <i>Very preliminary figures</i>	: **
Angka sangat sangat sementara/ <i>Very very preliminary figures</i>	: ***

2. SATUAN/UNITS

barel/ <i>barrel</i>	: 158,99 liter/ <i>litres</i> = 1/6,2898 m ³
hektare (ha)/ <i>hectare (ha)</i>	: 10.000 m ²
kilometer (km)/ <i>kilometres (km)</i>	: 1.000 meter/ <i>meters (m)</i>
knot/ <i>knot</i>	: 1,8523 km/jam (<i>km/hour</i>)
kuintal/ <i>quintal</i>	: 100 kg
KWh	: 1.000 Watt <i>hour</i>
MWh	: 1.000 KWh
liter (untuk beras)/ <i>litre (for rice)</i>	: 0,80 kg
MMSCF	: 1/35,3 m ³
metrik ton (m.ton)/ <i>metric ton (m. ton)</i>	: 0,98421 long ton = 1.000 kg
ons/ <i>ounce</i>	: 28,31 gram/ <i>grams</i>
ton	: 1.000 kg

Satuan lain: buah, dus, butir, helai/lembar, kaleng, batang, pulsa, ton kilometer (ton-km), jam, menit, persen (%).

Other units: unit, pack, pieces, sheet, tin, pulse, ton-kilometres(ton-km), hour, minute, percent (%).

Perbedaan angka di belakang koma disebabkan oleh pembulatan angka.

The difference in decimal numbers is caused by rounding.

DAFTAR SINGKATAN/LIST OF ABBREVIATION

SI	: Stasiun Iklim/ <i>Climate Station</i>
SMPK	: Stasiun Meterologi Pertanian Khusus/ <i>Special Agricultural Meteorological Station</i>
t.t	: Tempat tidur/ <i>Bed</i>
BCG	: Bacillus Calmette Guerin
DPT	: Difteri, Pertusis, Tetanus/ <i>Diphtheria, Tetanus, and Pertussis</i>
TT	: Tetanus Toxoid
IOT	: Industri Obat Tradisional/ <i>Traditional Medicine Industry</i>
IKOT	: Industri Kecil Obat Tradisional/ <i>Traditional Medicine Small Industry</i>
Alkes	: Alat kesehatan/ <i>Health Kits</i>
PKRT	: Perbekalan Kesehatan Rumah tangga/ <i>Household Health Logistics</i>
Kompl	: Komplemen/ <i>Complement</i>
IRTP	: Industri Pangan Produksi Rumah Tangga/ <i>Foods Home Industry</i>
PBF	: Pedagang Besar Farmasi/ <i>Pharmacy Whole-seller</i>
GFK	: Gudang Farmasi Kab/Kota/Regency/ <i>Municipality Pharmacy Warehouse</i>
RB	: Rumah Bersalin/ <i>Delivery House</i>
Pustu	: Puskesmas pembantu/ <i>Auxiliary Public Health Center</i>
BP	: Balai Pengobatan/ <i>Polyclinic</i>
TPS	: Tempat Pembuangan Sampah Sementara / <i>landfill</i>
Jamkesmas	: Jaminan kesehatan masyarakat miskin/ <i>Poor public health insurance</i>
PJKMU	: Program Jaminan Kesehatan Masyarakat Umum/ <i>General Public Health Insurance Program</i>
SIUP	: Surat Ijin Usaha Perdagangan/ <i>Trading Permission Letter</i>
TDP	: Tanda Daftar Perusahaan/ <i>Company Registration Identity</i>
API	: Angka Pengenal Importir/ <i>Importer's Identity Number</i>

Tahun 2023, terdapat 6 kelurahan di Kecamatan Singkawang Tengah, yakni: Roban, Condong, Sekip Lama, Jawa, Bukit Batu, dan Sei Wie

In 2023, there were 6 urban villages in Singkawang Tengah Subdistrict, namely: Roban, Condong, Sekip Lama, Jawa, Bukit Batu, and Sei Wie

Luas wilayah Kecamatan Singkawang Tengah adalah 3.157 ha atau 6% dari total luas Kota Singkawang. Kelurahan terluas adalah Roban dengan luas 2.000 ha.

Total Area of Singkawang Tengah Subdistrict is 3.157 ha or 6% of total area Singkawang Municipality. The widest urban village is Roban with 2.000 ha total area.



Kantor Kecamatan Singkawang Tengah berada di Kelurahan Roban

The Singkawang Tengah Subdistrict Office is in Roban

6,87%
merupakan lahan sawah

6.87% is wetland

73,42%
merupakan lahan bukan pertanian

73.42% is non-agricultural land

19,70%
merupakan lahan pertanian bukan sawah

19.70% is agricultural land non rice fields

ULASAN**DESCRIPTION****1.1 Letak Wilayah**

Kecamatan Singkawang Tengah terletak di antara Kecamatan Singkawang Utara, Kecamatan Singkawang Timur, dan Kecamatan Singkawang Barat dengan luas 31,57 km².

Secara administratif, batas wilayah Kecamatan Singkawang Tengah adalah:

- » Utara : Kec. Singkawang Utara
- » Selatan : Kec. Singkawang Timur
- » Barat : Kec. Singkawang Barat
- » Timur : Kec. Singkawang Timur

Secara geografis Kecamatan Singkawang Tengah terletak pada posisi 00053'09" LU - 00056'11" LU dan 108059'10" BT - 109002'18" BT.

1.2 Letak Wilayah

Kecamatan Singkawang Tengah terdiri atas 6 kelurahan dengan luas wilayah sebesar 31,57 km² atau sekitar 6,26 persen dari luas wilayah Kota Singkawang.

1.1 Area Located

Singkawang Tengah District is located between Singkawang Utara District, Singkawang Timur District, and Singkawang Barat District with total area 31.57 square kilometer.

Administratively, regional boundary of Singkawang Tengah District is :

- » North : Singkawang Utara District
- » South : Singkawang Timur District
- » West : Singkawang Barat District
- » East : Singkawang Timur District

Geographically, Singkawang Tengah District is located at position 00053'09 "LU - 00056'11" LU and 108059 '10 "BT - 109002'18" BT.

1.2 Area Located

Singkawang Tengah District divided to become 6 urban village with total area was 31.57 square kilometer or about 6.26 percent to total area of Singkawang Municipality.

Kelurahan terluas adalah Kelurahan Roban dengan luas 20 km² atau 63,35 persen sedangkan yang terkecil adalah Kelurahan Sekip Lama dengan luas sebesar 0,75 km² atau 2,38 persen dari luas wilayah Kecamatan Singkawang Tengah.

Dilihat dari letaknya, seluruh kelurahan merupakan daerah bukan pantai. Apabila dilihat dari jarak tempuh dari kelurahan menuju ibukota kecamatan berkisar 3-5 Km. Kelurahan Roban dan Kelurahan Condong memiliki jarak terdekat ke ibukota kecamatan.

1.3 Penggunaan Lahan

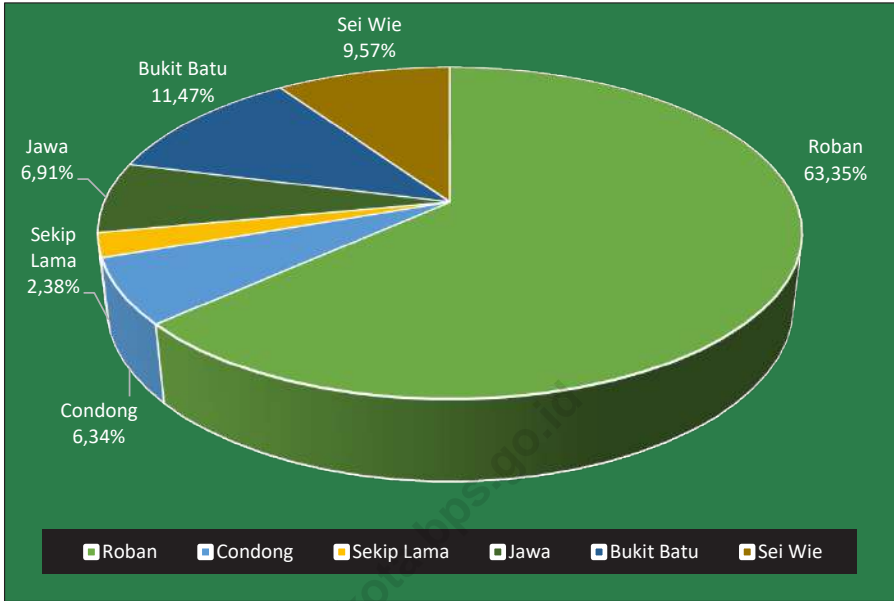
Sebagian besar (73,42 persen) lahan di kecamatan Singkawang Tengah merupakan lahan bukan pertanian, sedangkan sisanya merupakan lahan pertanian bukan sawah (19,70 persen) dan lahan sawah (6,87 persen).

The largest urban village in Singkawang Tengah District is Roban having 20.00 square kilometer area or 63.35 percent of Singkawang Tengah District and the smallest urban village is Sekip Lama with 0.75 square kilometer area or 2.38 percent of Singkawang Tengah District.

Judging from its location, most of the village is a non-beach area. When viewed from the distance from the urban village to the District capital ranges from 3-5 Km. Roban and Condong have the closest distance to th District capital.

1.3 Land Use

Most of the land (73.42 percent) in Singkawang Tengah District is non-agricultural land, while the rest is agricultural land not rice fields (19.70 percent) and wetland (6.87 percent).



Sumber/Source : Kantor Camat Singkawang Tengah/Singkawang Tengah District Head Office

Gambar 1.1 **Persentase Luas Wilayah Menurut Kelurahan di Kecamatan Singkawang Tengah, 2023**
Figures 1.1 **Percentage Total Area in Singkawang Tengah District, 2023**

1.1 KEADAAN GEOGRAFI GEOGRAPHY CONDITION

Tabel 1.1.1 **Luas Daerah Menurut Kelurahan di Kecamatan Singkawang Tengah, 2023**
Table **Total Area by Urban Village in Singkawang Tengah District, 2023**

Kelurahan <i>Urban Village</i>	Luas ¹ <i>Total Area¹</i> (km ² /sq.km)	Persentase terhadap Luas Kecamatan <i>Percentage to District</i> <i>Area</i>	Jumlah Pulau <i>Number of Islands</i>
(1)	(2)	(3)	(4)
Roban	20,00	63,35	-
Condong	2,00	6,34	-
Sekip Lama	0,75	2,38	-
Jawa	2,18	6,91	-
Bukit Batu	3,62	11,47	-
Sei Wie	3,02	9,57	-
Singkawang Tengah	31,57	100,00	-

Catatan/Note: ¹ Berdasarkan Peraturan Menteri Dalam Negeri Nomor 137 Tahun 2017 tanggal 29 Desember 2017/*Based on Minister of Home Affairs Regulation Number 137/2017, December 29, 2017*

² Berdasarkan informasi Kementerian Dalam Negeri Tahun 2018/*Based on information from Ministry of Home Affairs, 2018*

Sumber/Source: Kantor Camat Singkawang Tengah/*Singkawang Tengah District Head Office*

Tabel
Table 1.1.2

Jarak ke Ibukota Kecamatan dan Ibukota Kabupaten/Kota Menurut Kelurahan di Kecamatan Singkawang Tengah (km), 2021
Distance to the District Capital and Regency/Municipal Capital by Urban Village in Singkawang Tengah District (km), 2021

Kelurahan <i>Urban Village</i>	Jarak ke Ibukota Kecamatan <i>Distance to District Capital</i>	Jarak ke Ibukota Kabupaten/ Kota <i>Distance to Regency/Municipal Capital</i>
(1)	(2)	(3)
Roban	3	7
Condong	4	7
Sekip Lama	4	5
Jawa	5	7
Bukit Batu	5	7
Sei Wie	5	3

Sumber/Source: BPS, Pendataan Potensi Desa (Podes) 2021/BPS-Statistics Indonesia, Village Potential Data Collecting 2021

Tabel 1.1.3 **Batas Administrasi Kelurahan di Kecamatan Singkawang Tengah, 2023**
Table *Administration Borders of Urban Village in Singkawang Tengah District, 2023*

Kelurahan Urban Village	Utara North	Selatan South	Barat West	Timur East
(1)	(2)	(3)	(4)	(5)
Roban	Kel. Bukit Batu	Kel. Sanggau Kulo, Kec. Singkawang Timur	Kel. Sekip Lama	Kel. Pajintan, Kec. Singkawang Timur
Condong	Kel. Sekip Lama	Kel. Pasiran, Kec. Singkawang Barat	Kel. Kuala, Kel. Sekip Lama	Kel. Roban
Sekip Lama	Kel. Bukit Batu	Kel. Condong	Kel. Sei Wie	Kel. Condong
Jawa	Kel. Sei Wie	Kel. Pasiran, Kec. Singkawang Barat	Kel. Sei Wie	Kel. Sekip Lama
Bukit Batu	Kel. Naram, Kec. Singkawang Utara	Kel. Sekip Lama	Kel. Sei Garam Hilir, Kec. Singkawang Utara	Kel. Roban
Sei Wie	Kel. Sei Garam Hilir, Kec. Singkawang Utara	Kel. Kuala, Kec. Singkawang Barat	Laut Natuna	Kel. Sekip Lama
Singkawang Tengah	Kec. Singkawang Utara	Kec. Singkawang Timur	Kec. Singkawang Barat	Kec. Singkawang Timur

Sumber/Source: Kantor Camat Singkawang Tengah/Singkawang Tengah District Head Office

Tabel 1.1.4 Letak Wilayah Kelurahan di Kecamatan Singkawang Tengah, 2023
Table *Layout of Urban Village Area in Singkawang Tengah District, 2023*

Kelurahan <i>Urban Village</i>	Pantai <i>Beach</i>	Bukan Pantai <i>Non Beach</i>
(1)	(2)	(3)
Roban	-	V
Condong	-	V
Sekip Lama	-	V
Jawa	-	V
Bukit Batu	-	V
Sei Wie	V	-

Sumber/Source: Kantor Camat Singkawang Tengah/Singkawang Tengah District Head Office

Tabel 1.1.5 **Tinggi Wilayah di Atas Permukaan Laut (DPL) Menurut Kelurahan di Kecamatan Singkawang Tengah, 2023**
Height Above Mean Sea Level (AMSL) by Urban Village in Singkawang Tengah District, 2023

Kelurahan Urban Village	Tinggi / Height (Meter / Meters)
(1)	(3)
Roban	< 500 meter
Condong	< 500 meter
Sekip Lama	< 500 meter
Jawa	< 500 meter
Bukit Batu	< 500 meter
Sei Wie	< 500 meter

Sumber/Source: Kantor Camat Singkawang Tengah/Singkawang Tengah District Head Office

Tabel
Table 1.1.6

Luas Wilayah Kecamatan Singkawang Tengah Menurut Jenis Tanah (Ha), 2023
Total Area of Singkawang Tengah District by Type of Soil (Ha), 2023

Kelurahan <i>Urban Village</i>	Luas Area <i>Total Area</i>	Jenis Tanah / <i>Type of Soil</i>				
		Organosol <i>Organosol</i>	Aluvial <i>Alluvial</i>	Potsol <i>Potsol</i>	Latasol <i>Latasol</i>	PMK <i>PMK</i>
(1)	(2)	(3)	(4)	(5)	(6)	(7)
Roban	2.000
Condong	200
Sekip Lama	75
Jawa	218
Bukit Batu	362
Sei Wie	302
Singkawang Tengah	3.157	-	2.559	296	-	302

Catatan/Note: ...) Data tidak tersedia/Data not available

Sumber/Source: Kementerian Agraria dan Tata Ruang Kota Singkawang/Ministry of Agriculture and Spatial Planning of Singkawang Municipality

Tabel 1.1.7 Luas Wilayah Kecamatan Singkawang Tengah Menurut Jenis Wilayah (Ha), 2023
Table *Total Area of Singkawang Tengah District by Type of Region (Ha), 2023*

Kelurahan <i>Urban Village</i>	Luas Area <i>Total Area</i>	Wilayah Datar <i>Region Area</i>	Wilayah Bukit dan Gunung <i>Mountain Area</i>
(1)	(2)	(3)	(4)
Roban	2.000
Condong	200
Sekip Lama	75
Jawa	218
Bukit Batu	362
Sei Wie	302
Singkawang Tengah	3.157	2.861	296

Catatan/Note: ...) Data tidak tersedia/*Data not available*

Sumber/Source: Kementerian Agraria dan Tata Ruang Kota Singkawang/*Ministry of Agriculture and Spatial Planning of Singkawang Municipality*

Tabel
Table 1.1.8

Luas Wilayah Kecamatan Singkawang Tengah Menurut Tergenang dan Tidak Tergenang (Ha), 2023
Total Area of Singkawang Tengah District by Flooding and Unflooding (Ha), 2023

Kelurahan <i>Urban Village</i>	Tergenang <i>Flooding</i>	Tidak Tergenang / <i>Unflooding</i>		Luas Area <i>Total Area</i>
		Menyerap <i>Porous</i>	Tidak Menyerap <i>Not Porous</i>	
(1)	(2)	(3)	(4)	(5)
Roban	2.000
Condong	200
Sekip Lama	75
Jawa	218
Bukit Batu	362
Sei Wie	302
Singkawang Tengah	2.559	-	598	3.157

Catatan/Note: ...) Data tidak tersedia/*Data not available*

Sumber/Source: Kementerian Agraria dan Tata Ruang Kota Singkawang/*Ministry of Agriculture and Spatial Planning of Singkawang Municipality*

Tabel 1.1.9 Luas Wilayah Kecamatan Singkawang Tengah Menurut Tekstur Tanah (Ha), 2023
Table Total Area of Singkawang Tengah District by Type of Soiled Texture (Ha), 2023

Kelurahan <i>Urban Village</i>	Jenis Tekstur Tanah / Type of Soiled Texture						Jumlah <i>Total</i>
	Halus <i>Smooth</i>	Sedang <i>Moderate</i>	Kasar <i>Hard</i>	Gambut <i>Peat</i>	Rawa <i>Swamp</i>	Lainnya <i>Other</i>	
(1)	(3)	(4)	(5)	(6)	(7)	(8)	(9)
Roban	2.000
Condong	200
Sekip Lama	75
Jawa	218
Bukit Batu	362
Sei Wie	302
Singkawang Tengah	2.219	296	152	188	-	302	3.157

Catatan/Note: ...) Data tidak tersedia/Data not available

Sumber/Source: Kementerian Agraria dan Tata Ruang Kota Singkawang/Ministry of Agriculture and Spatial Planning of Singkawang Municipality

Tabel
Table 1.1.10

Penggunaan Tanah di Kecamatan Singkawang Tengah (Ha), 2019-2023
Land Utilization in Singkawang Tengah District (Ha), 2019-2023

Penggunaan Tanah <i>Land Utilization</i>	2019	2020	2021	2022	2023
(1)	(2)	(3)	(4)	(5)	(6)
I. Lahan Sawah	250	250	222	217	217
Sawah Irigasi	-	-	-	-	-
Sawah Tadah Hujan	250	250	222	217	217
Sawah Pasang Surut	-	-	-	-	-
Sawah Rawa Lebak	-	-	-	-	-
II. Lahan Pertanian Bukan Sawah	677	677	627	627	622
Tegal/Kebun	85	85	90	90	90
Ladang/Huma	-	-	-	-	-
Perkebunan	188	188	146	146	146
Hutan Rakyat	125	125	125	125	125
Pengembalaan	-	-	-	-	-
Hutan Negara	-	-	-	-	-
Sementara Tidak Diusahakan	273	273	260	260	255
Lainnya	6	6	6	6	6
III. Lahan Bukan Pertanian	2.230	2.230	2.308	2.313	2.318
Singkawang Tengah	3.157	3.157	3.157	3.157	3.157

Sumber/Source: Laporan Statistik Pertanian Tanaman Pangan, Penggunaan Lahan/Statistic Report of Food Crops, Land Utilization

Tabel 1.1.11 Banyaknya Embung Desa Menurut Kelurahan di Kecamatan Singkawang Tengah, 2019-2021
Table *Number of Village Embungs by Urban Village in Singkawang Tengah District, 2019-2021*

Kelurahan <i>Urban Village</i>	2019	2020	2021
(1)	(2)	(3)	(4)
Roban	-	-	-
Condong	-	-	-
Sekip Lama	-	-	-
Jawa	-	-	-
Bukit Batu	-	-	-
Sei Wie	-	-	-
Singkawang Tengah	-	-	-

Sumber/Source: Badan Pusat Statistik Kota Singkawang, Pendataan Potensi Desa (PODES) 2019, 2020, dan 2021/*Statistics of Singkawang Municipality, Village Potential Survei (PODES) 2019, 2020, and 2021*



Di 2023, banyaknya Pegawai Negeri Sipil* di Kecamatan Singkawang Tengah 155 orang *) hanya PNS Pemda

Di 2023, banyaknya Pegawai Negeri Sipil* di Kecamatan Singkawang Tengah 155 orang *) hanya PNS Pemda per Desember 2023



26%	74%
Laki-laki	Perempuan
26% was male	74% was female



Pada tahun 2023, jumlah peserta JKN-KIS BPS di Kecamatan Singkawang Tengah mencapai 70.923 peserta, naik 11,1% dibandingkan tahun sebelumnya.

In 2023, the number of JKN-KIS BPJS participants in Singkawang Tengah Subdistrict reached 70,923, increased 11.1% compared to previous year.



Tahun 2023, di Kecamatan Singkawang Tengah terdapat 42 RW dan 172 RT

In 2023, Singkawang Tengah Subdistrict had 42 RW and 172 RT



ULASAN

DESCRIPTION

2.1 Kepala Daerah

Sejak awal berdirinya Kecamatan Singkawang Tengah tahun 1985 sampai sekarang, sudah ada 10 camat yang menjabat sebagai Camat Kecamatan Singkawang Tengah. Camat Kecamatan Singkawang Tengah pertama dijabat oleh Dr. Hefzi Mochtar (1985-1993).

Kemudian pada tahun (1993-1996) Camat Kecamatan Singkawang Tengah dijabat oleh Drs. Kabul Mulyono. Rustina, S.Sos menjadi Camat Kecamatan Singkawang Tengah ketiga dan menjabat pada tahun (1996-1998), dilanjutkan oleh Chatmaniar Chatab, BA, pada tahun (1998-2003).

Selanjutnya pada tahun 2003 sd 2004, Camat Kecamatan Singkawang Tengah dijabat oleh Haswandi Hasyim, M.Si. Berikutnya camat Kecamatan Singkawang Tengah dijabat oleh Drs. Mochtar Syahidan (2004-2007), Drs. Zulhiar (2007-2008), Arman, SH (2009-2013), dan Mardalini Oemar, S.Sos, M.Si. (2013-2021). Selanjutnya camat yang menjabat sampai sekarang adalah Hasan Nasiruddin, SH.

2.2 Pemerintahan Desa

Kecamatan Singkawang Tengah pada tahun 2023 terdiri dari 6 Kelurahan yang terbagi menjadi 42 RW dan 172 RT.

2.1 The Head of Administration

Since Singkawang Tengah District official establish at 1985 until now, there are ten District head of Singkawang Tengah District. The first District head was Dr. Hefzi Mochtar (1985-1993).

During period (1993-1996), the District head was Drs. Kabul Mulyono. The third was Rustina, S.Sos (1996-1998) and then Chatmaniar Chatab, BA (1998-2003).

And then the District head was Haswandi Hasyim, M.Si (2003-2004). After that, the sixth District head was Drs. Mochtar Syahidan (2004-2007), Drs. Zulhiar (2007-2008), Arman, SH (2009-2013), and Mardalini Oemar, S.Sos, M.Si. (2013-2021). Until now the regent is Hasan Nasiruddin, SH.

2.2 Governance of Countryside

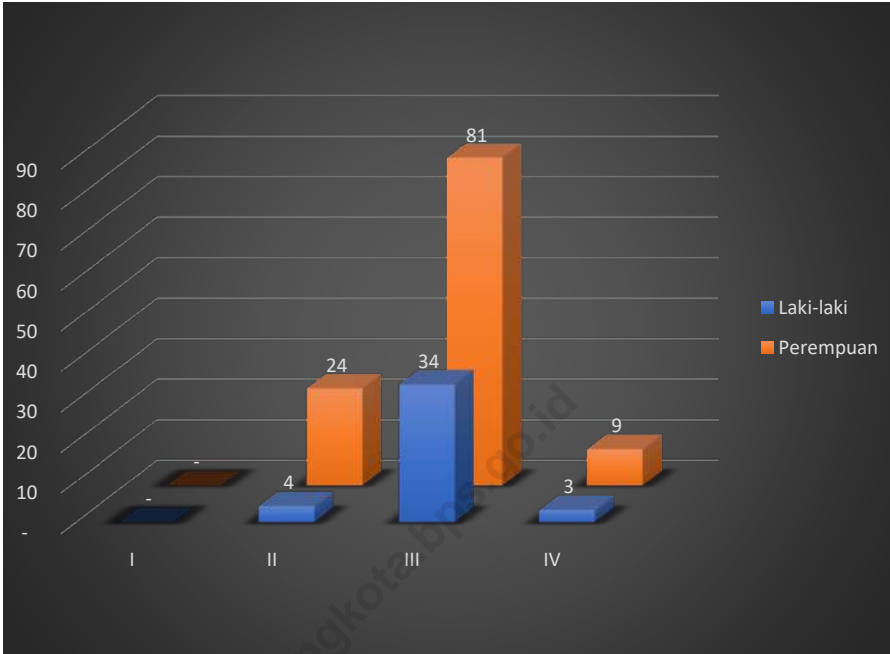
Singkawang Tengah District in 2023 consisting of 6 urban village divided to become 42 RW and 172 RT.

2.3 Pegawai Negeri Sipil

Jumlah pegawai negeri sipil di Kecamatan Singkawang Tengah pada tahun 2023 sebanyak 155 orang yang terdiri dari 18,06 persen golongan II; 74,19 persen golongan III, dan 7,74 persen golongan IV. Jika dilihat dari tingkat pendidikan 0,65 persen dari pegawai tersebut berpendidikan SD/SMP; 23,23 persen berpendidikan SLTA; 40,00 persen berpendidikan Diploma I/II/III; 35,48 persen berpendidikan Diploma IV/S1; dan 0,65 persen berpendidikan S2/S3.

2.3 Civil Servant

Number of public servant of Singkawang Tengah District in 2023 counted 155 people, consist 18.06 percent of level II; 74.19 percent of level III, and 7.74 percent of level of IV. If seen from education level 0.65 percent of the officer education of SD/SMP; 23.23 percent of education of SLTA; 40.00 percent of education of Diploma of I/II/III, 35.48 percent of education of Diploma of IV/S1, and 0.65 percent of education of S2/S3.



Catatan/Note: Data belum termasuk PNS Non Pemda/ *Non-Local Government Civil Servant are not include*
 Sumber/Source: Badan Kepegawaian dan Pengembangan Sumber Daya Manusia Kota Singkawang/ *Regional Agency for Employee Affairs and Development of Human Resources of Singkawang Municipality*

Gambar 2.1 Banyaknya Pegawai Negeri Sipil Menurut Golongan dan Jenis Kelamin di Kecamatan Singkawang Tengah, 2023
Number of Civil Servant by Classification and Sex in Singkawang Tengah District, 2023

2.1 WILAYAH ADMINISTRATIF ADMINISTRATIVE AREA

Tabel 2.1.1 Jumlah Rukun Warga (RW) dan Rukun Tetangga (RT) Menurut Kelurahan di Kecamatan Singkawang Tengah, 2023
Table *Number of Rukun Warga and Rukun Tetangga by Urban Village in Singkawang Tengah District, 2023*

Kelurahan Urban Village	Rukun Warga (RW) Rukun Warga	Rukun Tetangga (RT) Rukun Tetangga
(1)	(2)	(3)
Roban	13	63
Condong	7	38
Sekip Lama	7	21
Jawa	6	18
Bukit Batu	4	15
Sei Wie	5	17
2022	42	172
2021	42	172
2020	42	172
2019	42	172
2018	42	172

Sumber/Source: Kantor Camat Singkawang Tengah/Singkawang Tengah District Head Office

Tabel
Table 2.1.2

Klasifikasi dan Status Kelurahan di Kecamatan Singkawang Tengah, 2023
Classification and Vulnerable Status in Singkawang Tengah District, 2023

Kelurahan Urban Village	Klasifikasi Classification	Status Status
(1)	(2)	(3)
Roban	Kelurahan/ <i>Urban Village</i>	Perkotaan/ <i>Urban</i>
Condong	Kelurahan/ <i>Urban Village</i>	Perkotaan/ <i>Urban</i>
Sekip Lama	Kelurahan/ <i>Urban Village</i>	Perkotaan/ <i>Urban</i>
Jawa	Kelurahan/ <i>Urban Village</i>	Perkotaan/ <i>Urban</i>
Bukit Batu	Kelurahan/ <i>Urban Village</i>	Perkotaan/ <i>Urban</i>
Sei Wie	Kelurahan/ <i>Urban Village</i>	Perkotaan/ <i>Urban</i>

Sumber/*Source*: Kantor Camat Singkawang Tengah/*Singkawang Tengah District Head Office*

Tabel 2.1.3 **Klasifikasi Perkembangan Kelurahan di Kecamatan Singkawang Tengah, 2023**
Table **Classification of VeloMunicipality Development in Singkawang Tengah District, 2023**

Kelurahan <i>Urban Village</i>	Swadaya <i>Self-subsistent</i>	Swakarya <i>Self-developing</i>	Swasembada <i>Self-sufficiency</i>
(1)	(2)	(3)	(4)
Roban	-	V	-
Condong	-	V	-
Sekip Lama	-	V	-
Jawa	-	V	-
Bukit Batu	-	V	-
Sei Wie	-	V	-

Sumber/Source: Kantor Camat Singkawang Tengah/Singkawang Tengah District Head Office

Tabel
Table 2.1.4

Nama-Nama Camat yang Pernah/Masih Menjabat di Kecamatan Singkawang Tengah
Names of Last and Current District Chief in Singkawang Tengah District

No.	Nama Camat <i>Name of District Head</i>	Periode <i>Periods</i>
(1)	(2)	(3)
1	Drs. Hefzi Mochtar	1985 - 1993
2	Drs. Kabul Mulyono	1993 - 1996
3	Rustina, S.Sos	1996 - 1998
4	Chatmaniar Chatab, BA	1998 - 2003
5	Haswandi Hasyim, M.Si.	2003 - 2004
6	Drs. Mochtar Syahidan	2004 - 2007
7	Drs. Zulhiar	2007 - 2008
8	Arman, SH	2009 - 2013
9	Mardalini Oemar, S.Sos, M.Si	2013 - 2021
10	Hasan Nasiruddin, SH	2021 - 2023

Sumber/Source: Kantor Camat Singkawang Tengah/Singkawang Tengah District Head Office

Tabel 2.1.5 **Nama-Nama Lurah di Kecamatan Singkawang Tengah, 2023**
Table **Names of Urban Village Head in Singkawang Tengah District, 2023**

Kelurahan Urban Village	Nama Lurah Name of Urban Village Head
(1)	(2)
Roban	Rady Parwinto, SH
Condong	Harianto, S.IP
Sekip Lama	Manarilah, SH, M.Si
Jawa	Sulisdiarni
Bukit Batu	Abol Jantra, S.STP
Sei Wie	Indra Gunawan, SH

Sumber/Source: Kantor Camat Singkawang Tengah/Singkawang Tengah District Head Office

2.2 SUMBER DAYA MANUSIA HUMAN RESOURCES

Tabel 2.2.1 Jumlah Pegawai Negeri Sipil Menurut Golongan, Jenis Kelamin, dan Instansi di Kecamatan Singkawang Tengah, 2023
Table 2.2.1 *Number of Civil Servants by Classification, Sex, and Institution in Singkawang Tengah District, 2023*

Kantor/Dinas/Instansi <i>Institution</i>	Golongan/Type								Jumlah <i>Total</i>		Jumlah <i>Total</i>
	I		II		III		IV		Total		
	L	P	L	P	L	P	L	P	L	P	
(1)	(2)	(3)	(4)	(5)	(6)	(7)	(8)	(9)	(10)	(11)	(12)
Kantor Camat Singkawang Tengah	-	-	-	2	6	5	1	-	7	7	14
Kelurahan Roban	-	-	-	-	8	1	-	-	8	1	9
Kelurahan Condong	-	-	1	-	4	4	-	-	5	4	9
Kelurahan Sekip Lama	-	-	1	1	-	5	-	-	1	6	7
Kelurahan Jawa	-	-	1	-	3	7	-	-	4	7	11
Kelurahan Bukit Batu	-	-	-	1	5	1	-	-	5	2	7
Kelurahan Sei Wie	-	-	1	1	4	2	-	-	5	3	8
Puskesmas Singkawang Tengah I	-	-	-	7	1	32	2	6	3	45	48
Puskesmas Singkawang Tengah II	-	-	-	12	3	24	-	3	3	39	42
Jumlah/Total	-	-	4	24	34	81	3	9	41	114	155

Catatan/Note: Data belum termasuk PNS Non Pemda/ *Non-Local Government Civil Servant are not include*

Sumber/Source: Badan Kepegawaian dan Pengembangan Sumber Daya Manusia Kota Singkawang/ *Regional Agency for Employee Affairs and Development of Human Resources of Singkawang Municipality*

Tabel 2.2.2 Jumlah Pegawai Negeri Sipil Menurut Tingkat Pendidikan, Jenis Kelamin, dan Instansi di Kecamatan Singkawang Tengah, 2023
Number of Civil Servants by Educational Attainment, Sex, and Institution in Singkawang Tengah District, 2023

Kantor/Dinas/Instansi <i>Institution</i>	Pendidikan/Educational										Jumlah <i>Total</i>	
	SD /SLTP		SLTA		DI/DII/DIII		DIV/S1		S2/S3			
	L	P	L	P	L	P	L	P	L	P		
(1)	(2)	(3)	(4)	(5)	(6)	(7)	(8)	(9)	(10)	(11)	(12)	
Kantor Camat Singkawang Tengah	-	-	2	5	-	1	5	1	-	-	-	14
Kelurahan Roban	-	-	2	-	1	-	5	1	-	-	-	9
Kelurahan Condong	-	-	2	2	1	2	2	-	-	-	-	9
Kelurahan Sekip Lama	-	-	1	4	-	-	-	2	-	-	-	7
Kelurahan Jawa	-	-	3	5	-	1	1	1	-	-	-	11
Kelurahan Bukit Batu	-	-	2	1	-	1	2	-	1	-	-	7
Kelurahan Sei Wie	-	1	1	-	-	-	4	2	-	-	-	8
Puskesmas Singkawang Tengah I	-	-	1	3	1	27	1	15	-	-	-	48
Puskesmas Singkawang Tengah II	-	-	1	1	-	27	2	11	-	-	-	42
Jumlah/Total	-	1	15	21	3	59	22	33	1	-	-	155

Catatan/Note: Data belum termasuk PNS Non Pemda/ *Non-Local Government Civil Servant are not include*

Sumber/Source: Badan Kepegawaian dan Pengembangan Sumber Daya Manusia Kota Singkawang/ *Regional Agency for Employee Affairs and Development of Human Resources of Singkawang Municipality*

Tabel
Table 2.2.3

Jumlah Pegawai Negeri Sipil Menurut Instansi dan Jenis Kelamin di Kecamatan Singkawang Tengah, 2023
Number of Civil Servants by Institution and Sex in Singkawang Tengah District, 2023

Kantor/Dinas/Instansi <i>Institution</i>	Jenis Kelamin/Type of Sex		Jumlah <i>Total</i>
	Laki-Laki <i>Male</i>	Perempuan <i>Female</i>	
(1)	(2)	(3)	(4)
Kantor Camat Singkawang Tengah	7	7	14
Kelurahan Roban	8	1	9
Kelurahan Condong	5	4	9
Kelurahan Sekip Lama	1	6	7
Kelurahan Jawa	4	7	11
Kelurahan Bukit Batu	5	2	7
Kelurahan Sei Wie	5	3	8
Puskesmas Singkawang Tengah I	3	45	48
Puskesmas Singkawang Tengah II	3	39	42
Jumlah/Total	41	114	155

Catatan/Note: Data belum termasuk PNS Non Pemda/ *Non-Local Government Civil Servant are not include*

Sumber/Source: Badan Kepegawaian dan Pengembangan Sumber Daya Manusia Kota Singkawang/ *Regional Agency for Employee Affairs and Development of Human Resources of Singkawang Municipality*

2.3 PEMILIHAN UMUM GENERAL ELECTION

Tabel 2.3.1 Jumlah Pemilih dan Tempat Pemungutan Suara Pemilu Legislatif Tahun 2019 Menurut Kelurahan di Kecamatan Singkawang Tengah
Table *Number of Elector and Voting Place Legislators General Election 2019 by Urban Village in Singkawang Tengah District*

Kelurahan <i>Urban.Village</i>	Pemilih/ <i>Electors</i>		Jumlah <i>Total</i>	TPS <i>Place.of.Voters</i>
	Laki-Laki <i>Male</i>	Perempuan <i>Female</i>		
(1)	(2)	(3)	(4)	(5)
.Roban.	11.252	11.298	22.550	97
.Condong.	3.575	3.665	7.240	28
.Sekip.Lama.	3.055	3.195	6.250	23
.Jawa.	1.483	1.641	3.124	13
.Bukit.Batu.	1.880	2.008	3.888	14
.Sei.Wie.	2.101	2.141	4.242	16
Jumlah/Total	23.346	23.948	47.294	191

Sumber/Source: Sekretariat KPUD Kota Singkawang/ *Secretariat of General Commission of Singkawang Municipality*

Tabel
Table 2.3.2

Jumlah Pemilih dan Tempat Pemungutan Suara Pemilu Presiden dan Wakil Presiden Tahun 2019 Menurut Kelurahan di Kecamatan Singkawang Tengah
Number of Elector and Voting Place President and Vice President 2019 by Urban Village in Singkawang Tengah District

Kelurahan <i>Urban Village</i>	Pemilih/ <i>Electors</i>		Jumlah <i>Total</i>	TPS <i>Place of Voters</i>
	Laki-Laki <i>Male</i>	Perempuan <i>Female</i>		
(1)	(2)	(3)	(4)	(5)
Roban	11.252	11.298	22.550	97
Condong	3.575	3.665	7.240	28
Sekip Lama	3.055	3.195	6.250	23
Jawa	1.483	1.641	3.124	13
Bukit Batu	1.880	2.008	3.888	14
Sei Wie	2.101	2.141	4.242	16
Jumlah/Total	23.346	23.948	47.294	191

Sumber/Source: Sekretariat KPUD Kota Singkawang/ *Secretariat of General Commission of Singkawang Municipality*

Tabel
Table 2.3.3

Jumlah Pemilih dan Tempat Pemungutan Suara Pemilu Gubernur dan Wakil Gubernur Tahun 2018 Menurut Kelurahan di Kecamatan Singkawang Tengah
Number of Elector and Voting Place Governor and Vice Governor 2018 by Urban Village in Singkawang Tengah District

Kelurahan <i>Urban Village</i>	Pemilih/ <i>Electors</i>		Jumlah <i>Total</i>	TPS <i>Place of Voters</i>
	Laki-Laki <i>Male</i>	Perempuan <i>Female</i>		
(1)	(2)	(3)	(4)	(5)
Roban	10.425	10.500	20.925	57
Condong	3.286	3.382	6.668	15
Sekip Lama	2.872	3.008	5.880	15
Jawa	1.405	1.553	2.958	9
Bukit Batu	1.666	1.744	3.410	8
Sei Wie	1.895	1.939	3.834	10
Jumlah/Total	21.549	22.126	43.675	114

Sumber/Source: Sekretariat KPUD Kota Singkawang/ *Secretariat of General Commission of Singkawang Municipality*

Tabel
Table 2.3.4

Jumlah Pemilih dan Tempat Pemungutan Suara Pemilu Walikota dan Wakil Walikota Singkawang Tahun 2017 Dirinci Menurut Kelurahan di Kecamatan Singkawang Tengah

Number of Elector and Voting Place Mayor and Vice Mayor of Singkawang Municipality 2017 by Urban Village in Singkawang Tengah District

Kelurahan <i>Urban Village</i>	Pemilih/ <i>Electors</i>		Jumlah <i>Total</i>	TPS <i>Place of Voters</i>
	Laki-Laki <i>Male</i>	Perempuan <i>Female</i>		
(1)	(2)	(3)	(4)	(5)
Roban	21.293	57
Condong	6.958	15
Sekip Lama	6.112	15
Jawa	3.030	9
Bukit Batu	3.465	8
Sei Wie	3.848	10
Jumlah/<i>Total</i>	23.035	22.671	44.706	114

Catatan/*Note*: ...) Data tidak tersedia/*Data not available*

Sumber/*Source*: Sekretariat KPUD Kota Singkawang/ *Secretariat of General Commission of Singkawang Municipality*

2.4 JAMINAN KESEHATAN NASIONAL NATIONAL HEALTH INSURANCE

Tabel 2.4.1 Jumlah Peserta JKN - KIS Menurut Jenis Kepesertaan di Kecamatan Singkawang Tengah, 2023
Table *Members of Social Health Insurance (JKN-KIS) by Groups in Singkawang Tengah District, 2023*

Kelurahan Urban Village	PBI Contribution Assistance Recipient	Peg. BUMN BUMN Employee	Peg. Swasta Contribution Assistance Recipient	Pekerja Mandiri Self Worker	Penerima Pensiun Pension Recipient
(1)	(2)	(3)	(4)	(5)	(6)
Roban	17.319	237	3.299	5.705	1.273
Condong	4.760	71	990	2.285	368
Sekip Lama	4.499	134	1.106	1.535	541
Jawa	1.591	54	539	889	276
Bukit Batu	3.918	84	706	786	169
Sei Wie	3.052	45	763	1.224	216
2023	35.139	625	7.403	12.424	2.843
2022	24.597	679	7.414	14.179	2.618
2021	23.871	568	7.188	13.630	2.646
2020	22.892	472	4.407	6.142	2.289
2019	21.858	397	4.361	7.192	3.584

Lanjutan Tabel/Continued Table 2.4.1

Kelurahan Urban Village	PNS Civil Servant	Kepolisian RI Police	TNI National Army	Veteran Veteran	Jumlah Total
(1)	(7)	(8)	(9)	(10)	(11)
Roban	3.783	513	920	30	33.079
Condong	787	190	107	9	9.567
Sekip Lama	1.523	186	317	10	9.851
Jawa	777	107	40	2	4.275
Bukit Batu	820	122	739	3	7.347
Sei Wie	1.254	162	88	-	6.804
2023	8.944	1.280	2.211	54	70.923
2022	10.811	1.314	2.174	52	63.838
2021	10.706	1.263	2.001	56	61.929
2020	7.941	1.036	1.468	48	46.695
2019	8.765	1.166	1.625	75	49.023

Catatan/Note: ...) Data tidak tersedia/Data not available

Sumber/Source: BPJS Kesehatan Kota Singkawang/Health Social Security Administrator of Singkawang Municipality

Kependudukan Population



Jumlah Penduduk Kecamatan Singkawang Tengah tahun 2023

*Total population of the Singkawang Tengah
Subdistrict in 2023 was*

73.263 Jiwa



**Kepadatan penduduk Kecamatan
Singkawang Tengah Tahun 2023 adalah
2.321 jiwa/km²**

*Population density of Singkawang Tengah
Subdistrict 2023 is 2.321 people/km²*

**Kelurahan dengan jumlah penduduk terbanyak
adalah Kelurahan Roban, dengan jumlah penduduk
sebanyak 33.981 jiwa**

*Kelurahan with total population most are Roban, with the
number population of 33,981 peoples*



**Jumlah kelahiran di Kecamatan Singkawang Tengah
sebesar 891**

Number of Birth in Singkawang Tengah Subdistrict was 891



ULASAN

DESCRIPTION

3.1 Penduduk

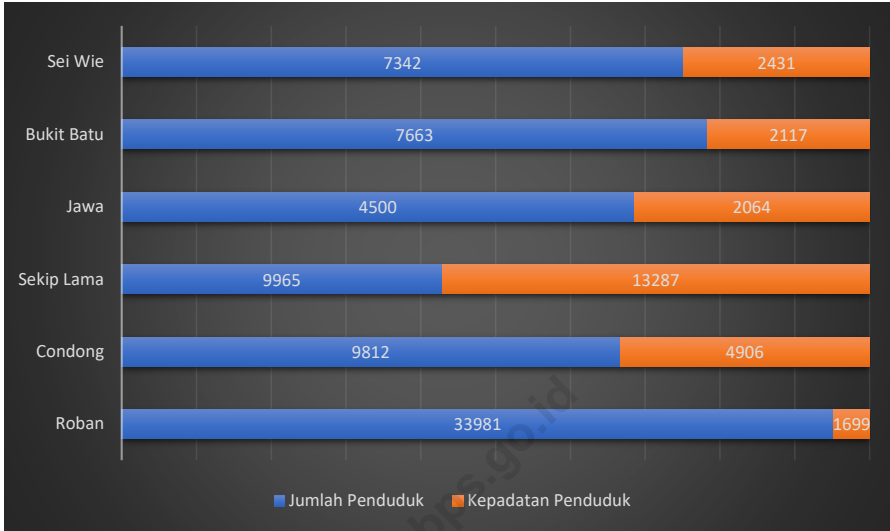
Jumlah penduduk Kecamatan Singkawang Tengah Tahun 2023 menurut Dinas Kependudukan dan Pencatatan Sipil Kota Singkawang adalah sebesar 73,26 ribu jiwa dengan kepadatan penduduk sekitar 2.321 jiwa per kilometer persegi. Karena itu, persoalan mendesak bagi daerah adalah minimnya sumber daya manusia untuk mengelola pembangunan di daerah yang potensinya amat besar.

Penyebaran penduduk di Kecamatan Singkawang Tengah tidak merata antar kelurahan yang satu dengan kelurahan lainnya. Kelurahan Sekip Lama merupakan kelurahan dengan tingkat kepadatan penduduk tertinggi yaitu 13.287 jiwa/km². Sebaliknya, Kelurahan Roban dengan luas sekitar 63,85 persen dari total wilayah Kecamatan Singkawang Tengah hanya dihuni 1.699 jiwa/km².

3.1 Population

The total population of Singkawang Tengah District in 2023 based on Regional Office of Citizenship and Civil Registration of Singkawang Municipality was 73.26 thousand persons with population density around 2,321 persons per square kilometer. So, the urgent problem to region is the suffesient of human resource to manage development on the region.

The distribution of population in Singkawang Tengah District not flatten between District which another. Sekip Lama represent urban village with highest density that is 13,287 persons per square kilometer. On the other hand, population density of Roban with an area around 63.85 percent of the total area of Singkawang Tengah District occupied only 1,699 persons per square kilometer.



Sumber/Source: Dinas Kependudukan dan Pencatatan Sipil Kota Singkawang/ Regional Office of Citizenship and Civil Reistration of Singkawang Municipality

Gambar 3.1 Jumlah Penduduk dan Kepadatan Penduduk Menurut Kelurahan di Kecamatan Singkawang Tengah, 2023
Figures *Population and Population Density by Urban Village in Singkawang Tengah District, 2023*

3.1 PENDUDUK POPULATION

Tabel 3.1.1 Jumlah Penduduk Menurut Kelurahan di Kecamatan Singkawang Tengah, 2023
Table *Number of Population by Urban Village in Singkawang Tengah District, 2023*

Kelurahan Urban Village	Penduduk Population	Persentase Penduduk Percentage of Total Population	Kepadatan Penduduk (per Km ²) Population Density per Sq.Km ²
(1)	(2)	(3)	(4)
Roban	33.981	46,38	1.699
Condong	9.812	13,39	4.906
Sekip Lama	9.965	13,60	13.287
Jawa	4.500	6,14	2.064
Bukit Batu	7.663	10,46	2.117
Sei Wie	7.342	10,02	2.431
Singkawang Tengah	73.263	100,00	2.321

Sumber/Source: Dinas Kependudukan dan Pencatatan Sipil Kota Singkawang/ Regional Office of Citizenship and Civil Reistration of Singkawang Municipality

Tabel 3.1.2 Jumlah Kelahiran, Kematian, Datang dan Keluar Penduduk di Kecamatan Singkawang Tengah, 2023
Number of Births, Deaths, Recent In and Out Migration Population in Singkawang Tengah District, 2023

Kelurahan Urban Village	Kelahiran Births	Kematian Deaths	Datang Recent In Migration	Keluar Recent Out Migration
(1)	(2)	(3)	(4)	(5)
Roban	396	293	1.083	1.036
Condong	109	86	274	424
Sekip Lama	124	79	363	277
Jawa	48	57	140	138
Bukit Batu	116	46	327	290
Sei Wie	98	56	415	235
Singkawang Tengah	891	617	2.602	2.400

Sumber/Source: Dinas Kependudukan dan Pencatatan Sipil Kota Singkawang/ Regional Office of Citizenship and Civil Reistration of Singkawang Municipality

Tabel 3.1.3 Jumlah Penduduk Menurut Kelurahan dan Status Perkawinan di Kecamatan Singkawang Tengah, 2023
Table *Population by Urban Village and Marriage Status in Singkawang Tengah District, 2023*

Kelurahan <i>Urban Village</i>	Belum Kawin <i>Single</i>	Kawin <i>Marriage</i>	Cerai Hidup <i>Divorced</i>	Cerai Mati <i>Death Divorced</i>	Jumlah <i>Total</i>
(1)	(2)	(3)	(4)	(5)	(6)
Roban	17.372	14.133	989	1.487	33.981
Condong	5.029	3.970	315	498	9.812
Sekip Lama	5.044	4.134	324	463	9.965
Jawa	2.332	1.741	177	250	4.500
Bukit Batu	3.892	3.370	177	224	7.663
Sei Wie	3.657	3.218	184	283	7.342
Singkawang Tengah	37.326	30.566	2.166	3.205	73.263

Sumber/Source: Dinas Kependudukan dan Pencatatan Sipil Kota Singkawang/ *Regional Office of Citizenship and Civil Reistration of Singkawang Municipality*



Sarana dan prasarana pendidikan di Kecamatan Singkawang Tengah Tahun 2023

Availability of facilities/infrastructure at the basic education in Singkawang Tengah Subdistrict in 2023

SD


Sekolah/School : 19
Guru/Teacher : 353
Murid/Puppil : 5.288

SMP

Sekolah/School : 7
Guru/Teacher : 162
Murid/Puppil : 2.395

SMA

Sekolah/School : 4
Guru/Teacher : 85
Murid/Puppil : 1.405



Tahun 2023, di Kecamatan Singkawang Tengah terdapat 1 Rumah Sakit dan 2 Puskesmas.

In 2023, in Singkawang Tengah Subdistrict there are 1 hospital and 2 health centers.

Tahun 2023, di Kecamatan Singkawang Tengah terdapat 131 tenaga medis, yang terdiri dari 26 dokter dan 105 paramedis

In 2023, in Singkawang Tengah Subdistrict there are 131 medical personnel, consisting 26 doctors and 105 paramedics



CRIME SCENE - DO NOT CROSS CRIME SCENE - DO NOT CROSS



Tercatat ada 27 kasus tindak kejahatan yang dilaporkan ke Polsek Singkawang Tengah pada tahun 2023.

In 2023, the number of recorded crimes in Singkawang Tengah Police Office was 27 cases.

ULASAN**DESCRIPTION****4.1 Pendidikan**

Menurut data Dinas Pendidikan dan Kebudayaan Kota Singkawang dan Kantor Kementerian Agama Kota Singkawang, pada tahun 2023 banyaknya ketersediaan sarana/prasarana pendidikan di Kecamatan Singkawang Tengah adalah: Sekolah TK/RA ada 18 sekolah dengan jumlah guru 70 orang dan murid 700 orang, SD/MI 24 sekolah dengan jumlah guru 433 orang dan murid 7.010 orang, SMP/MTs 136 sekolah dengan jumlah guru 254 orang dan murid 4.294 orang, SMA/MA 10 sekolah, dan SMK 1 sekolah.

4.2 Kesehatan

Berdasarkan data dari Dinas Kesehatan Kota Singkawang tahun 2023 di Kecamatan Singkawang Tengah ada 1 rumah sakit, 2 puskesmas, 4 puskesmas pembantu. Selain fasilitas kesehatan tersebut di Singkawang Tengah didukung pula fasilitas kesehatan lainnya yaitu 49 posyandu, 1 industri farmasi, 9 toko obat, dan 22 apotik.

Dalam rangka pencapaian tujuan pembangunan di bidang kesehatan perlu ditinjau dengan adanya tenaga kesehatan yang berkualitas.

4.1 Education

According to data from the Education Department of Singkawang Municipality and Ministry of religion Affairs of Singkawang Municipality, in 2023 the availability of education facilities in Singkawang Tengah District is: Kindergarten School there are 18 schools with 70 teachers and 700 students, 24 primary schools with 433 teachers and 7,010 students, Junior High 136 schools with a total of 254 teachers and 4,294 students, high school 10 schools and Vocational high school 1 schools.

4.2 Health

Health infrastructure at Singkawang Tengah District in 2023 consists of 1 unit hospitals, 2 unit PHCs, and 4 unit Sub PHCs. Apart from these health facilities, West Singkawang is also supported by other health facilities, namely, 49 integrated health post, 1 pharmacy industry, 9 drug stores, and 22 pharmacies.

In the framework of the achievement of development goals in the health sector needs to be reviewed with the presence of qualified health personnel.

Di Kecamatan Singkawang Tengah pada tahun 2023 tersedia sebanyak 131 orang tenaga medis, yang terdiri dari 21 dokter, 5 dokter gigi, dan 105 paramedis.

In 2023, Singkawang Tengah District have available 131 medical personnel, consisting of 21 doctors, 5 dentist, and 105 paramedics.

4.3 Agama

Pada tahun 2023 di Kecamatan Singkawang Tengah terdapat 48 masjid dan 34 musholah bagi pemeluk agama islam, 1 gereja bagi pemeluk agama katolik, 11 gereja bagi penganut agama kristen, 14 vihara, 117 cetya, dan 2 klenteng bagi pemeluk agama budha, dan 3 klenteng untuk pemeluk agama konghucu.

4.3 Religion

In 2023, Singkawang Tengah District has 48 mosques and 34 prayer rooms for Muslims, 1 churches for catholics, 11 churches for Christians, 14 monastery, 117 cetya, and 2 pagoda for Buddhists, and 3 pagoda for Konghucu.

Data yang berkaitan dengan pelayanan kepada masyarakat yang dilakukan oleh Kantor Kementerian Agama yakni pemberangkatan jemaah haji asal Kecamatan Singkawang Tengah, dimana tercatat pada tahun 2023 ada 55 jemaah haji yang diberangkatkan.

Data relating to the service to the community conducted by the Ministry of Religion Affairs that is the departure of pilgrims from Singkawang Tengah District. where it was recorded that in 2023 there were 55 pilgrims departed.

4.4 Kriminalitas

Tingkat Kriminalitas di Kecamatan Singkawang Tengah pada tahun 2023 tercatat di Polsek Singkawang Tengah tindak kejahatan yang dilaporkan sebanyak 27 kasus.

4.4 Criminality

Crime Rate in Singkawang Tengah District In 2023, the number of recorded crimes recorded in Singkawang Tengah police Office was reported as many as 27 cases.

Jenis perkara terbanyak adalah pencurian dengan pemberatan 12 kasus, kemudian ada pencurian biasa, dan lain sebagainya.

Most cases were theft with a weighting of 12 cases, then theft, and others.

4.5 Sosial Lainnya

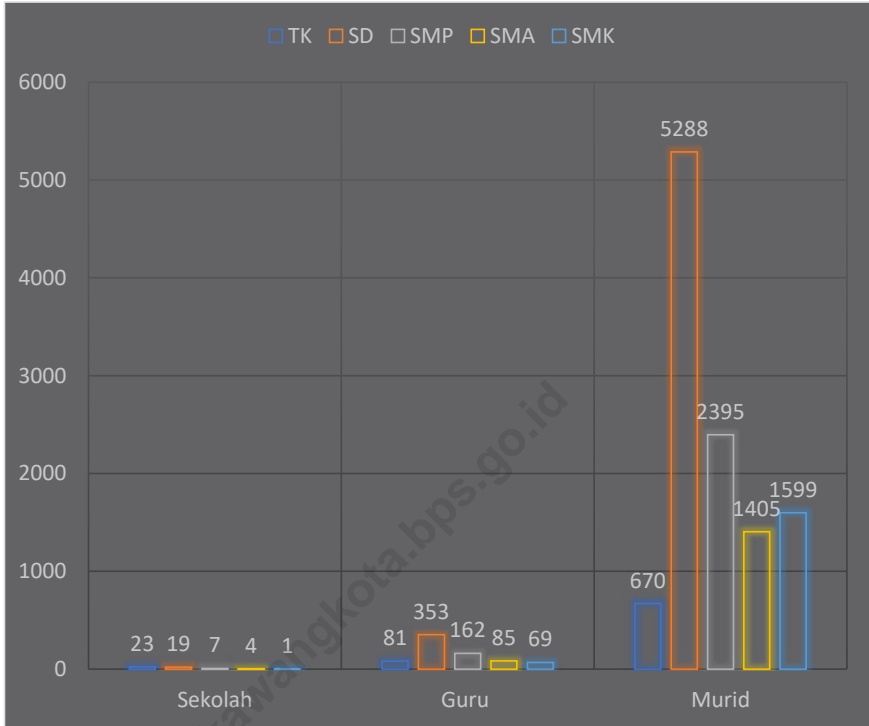
Pembangunan yang dilaksanakan oleh pemerintah bukan hanya diarahkan pada usaha pembangunan fisik saja, melainkan juga mengupayakan tingkat kesejahteraan sosial masyarakat yang lebih baik. Usaha tersebut menyangkut masalah hak fakir miskin, penderita cacat, korban bencana alam, dan penyandang masalah sosial lainnya untuk mendapat pelayanan tersendiri/khusus dari pemerintah sesuai dengan asas Pancasila dan UUD 1995.

Pada tahun 2023, tercatat terdapat 5 panti asuhan di Kecamatan Singkawang Tengah, dengan anak asuh sebanyak 173 orang. Sementara jumlah penderita cacat sebanyak 198 orang, dengan persentase terbesar penderita tuna grahita yakni 35,35 persen.

4.5 Other Social Affair

The development executed by government not merely aimed at the effort physicly construction, but also strive prosperity level of better society. The effort concerning problem of impecunious poor people, disable people, natural disaster victim and other social problem to get separated service, special from government as according to Five Principles principality and of UUD 1995.

In 2023, there is 5 orphanage in Singkawang Tengah District, with 173 foster child. Meanwhile, the number of disable people was 198 person with the largest percentage being multiple disabilities at 35.35 percent.



Sumber/Source: Dinas Pendidikan dan Kebudayaan Kota Singkawang/Ministry of Education and Culture of Singkawang Municipality

Gambar 4.1 Jumlah Sekolah, Guru, dan Murid Menurut Tingkat Pendidikan di Kecamatan Singkawang Tengah, 2021
Figures 4.1 Number of School, Teacher and Pupil by Level of Education in Singkawang Tengah District, 2021

4.1 PENDIDIKAN EDUCATION

Tabel 4.1.1 Banyaknya Kelurahan yang Memiliki Fasilitas Sekolah Menurut Tingkat Pendidikan di Kecamatan Singkawang Tengah, 2019-2021
Number of Urban Village Having Educational Facilities by Educational Level in Singkawang Tengah District, 2019-2021

Tingkat Pendidikan <i>Educational Level</i>	2019	2020	2021
(1)	(2)	(3)	(4)
Sekolah Dasar (SD) <i>Primary School</i>	6	6	6
Madrasah Ibtidaiyah (MI) <i>Madrasah Ibtidaiyah</i>	5	5	5
Sekolah Menengah Pertama (SMP) <i>Junior High School</i>	3	3	3
Madrasah Tsanawiyah (MTs) <i>Madrasah Tsanawiyah (MTs)</i>	5	5	5
Sekolah Menengah Atas (SMA) <i>Senior High School</i>	3	3	2
Sekolah Menengah Kejuruan (SMK) <i>Vocational High School</i>	1	1	1
Madrasah Aliyah (MA) <i>Madrasah Aliyah</i>	5	5	5
Akademi/Perguruan Tinggi <i>Academy/University</i>	-	-	-

Sumber/Source: BPS, Pendataan Potensi Desa (Podes) 2019, 2020 dan 2021/BPS-Statistics Indonesia, Village Potential Data Collecting 2019, 2020 and 2021

Tabel 4.1.2 Jumlah Sekolah Menurut Tingkat Pendidikan di Kecamatan Singkawang Tengah, 2023/2024
Table Number of Schools by Educational Level in Singkawang Tengah District, 2023/2024

Tingkat Pendidikan Educational Level	Negeri/Public	Swasta/Private	Jumlah/Total
(1)	(2)	(3)	(4)
Taman Kanak-Kanak (TK) ¹ Kindergarten ¹	1	12	13
Raudatul Athfal (RA) ² Raudatul Athfal (RA) ²	-	5	5
Sekolah Dasar (SD) ⁴ Elementary Schools ⁴	17	2	19
Madrasah Ibtidaiyah (MI) ² Madrasah Ibtidaiyah (MI) ²	-	5	5
Sekolah Menengah Pertama (SMP) ⁴ Junior High Schools ⁴	5	2	7
Madrasah Tsanawiyah (MTs) ² Madrasah Tsanawiyah (MTs) ²	-	129	129
Sekolah Menengah Atas (SMA) ⁴ Senior High Schools ⁴	2	2	4
Sekolah Menengah Kejuruan (SMK) ⁴ Vocational High Schools ⁴	1	-	1
Madrasah Aliyah (MA) ² Madrasah Aliyah (MA) ²	1	5	6

Catatan/Note: ³ Seluruh Raudatul Athfal (RA) berstatus swasta/All Raudatul Athfal (RA) are private

Sumber/Source: ¹ Kementerian Pendidikan, Kebudayaan, Riset, dan Teknologi; <https://dapo.kemdikbud.go.id/sp>; data semester genap per tanggal 3 September 2024 /Ministry of Education, Culture, Research, and Technology; <https://dapo.kemdikbud.go.id/sp>; even semester data as of 3 September 2024

² Kementerian Agama, EMIS, data semester genap laporan sampai dengan 30 Juni 2024/Ministry of Religious Affairs, EMIS, odd semester report data up to 30 June 2024

⁴ Kementerian Pendidikan, Kebudayaan, Riset, dan Teknologi; Sistem Data Pokok Pendidikan; data semester ganjil laporan sampai dengan 30 November 2023/Ministry of Education, Culture, Research, and Technology; Basic Education Data System; odd semester report data up to 30 November 2023

Tabel
Table 4.1.3

Jumlah Guru Menurut Tingkat Pendidikan di Kecamatan Singkawang Tengah, 2023/2024
Number of Teachers by Educational Level in Singkawang Tengah District, 2023/2024

Tingkat Pendidikan Educational Level	Negeri/Public	Swasta/Private	Jumlah/Total
(1)	(2)	(3)	(4)
Taman Kanak-Kanak (TK) ¹ <i>Kindergarten</i> ¹	5	34	39
Raudatul Athfal (RA) ² <i>Raudatul Athfal (RA)</i> ²	-	31	31
Sekolah Dasar (SD) ^{4,5} <i>Elementary Schools</i> ^{4,5}	302	25	327
Madrasah Ibtidaiyah (MI) ² <i>Madrasah Ibtidaiyah (MI)</i> ²	-	106	106
Sekolah Menengah Pertama (SMP) ^{4,5} <i>Junior High Schools</i> ^{4,5}	137	11	148
Madrasah Tsanawiyah (MTs) ² <i>Madrasah Tsanawiyah (MTs)</i> ²	-	7	7
Sekolah Menengah Atas (SMA) ^{4,5} <i>Senior High Schools</i> ^{4,5}	74	11	85
Sekolah Menengah Kejuruan (SMK) ^{4,5} <i>Vocational High Schools</i> ^{4,5}	69	-	69
Madrasah Aliyah (MA) ² <i>Madrasah Aliyah (MA)</i> ²	65	112	177

Catatan/Note: ³ Seluruh Raudatul Athfal (RA) berstatus swasta/All Raudatul Athfal (RA) are private

⁵ Jumlah guru termasuk kepala sekolah dan guru/The total of teachers including headmaster and teacher.

Sumber/Source: ¹ Kementerian Pendidikan, Kebudayaan, Riset, dan Teknologi; <https://dapo.kemdikbud.go.id/sp>; data semester genap per tanggal 3 September 2024 /Ministry of Education, Culture, Research, and Technology; <https://dapo.kemdikbud.go.id/sp>; even semester data as of 3 September 2024

² Kementerian Agama, EMIS, data semester genap laporan sampai dengan 30 Juni 2024/Ministry of Religious Affairs, EMIS, odd semester report data up to 30 June 2024

⁴ Kementerian Pendidikan, Kebudayaan, Riset, dan Teknologi; Sistem Data Pokok Pendidikan; data semester ganjil laporan sampai dengan 30 November 2023/Ministry of Education, Culture, Research, and Technology; Basic Education Data System; odd semester report data up to 30 November 2023

Tabel 4.1.4 Jumlah Murid Menurut Tingkat Pendidikan di Kecamatan Singkawang Tengah, 2023/2024
Table Number of Pupils by Educational Level in Singkawang Tengah District, 2023/2024

Tingkat Pendidikan Educational Level	Negeri/Public	Swasta/Private	Jumlah/Total
(1)	(2)	(3)	(4)
Taman Kanak-Kanak (TK) ¹ <i>Kindergarten</i> ¹	68	413	481
Raudatul Athfal (RA) ² <i>Raudatul Athfal (RA)</i> ²	-	219	219
Sekolah Dasar (SD) ⁴ <i>Elementary Schools</i> ⁴	5.001	288	5.289
Madrasah Ibtidaiyah (MI) ² <i>Madrasah Ibtidaiyah (MI)</i> ²	-	1.721	1.721
Sekolah Menengah Pertama (SMP) ⁴ <i>Junior High Schools</i> ⁴	2.271	113	2.384
Madrasah Tsanawiyah (MTs) ² <i>Madrasah Tsanawiyah (MTs)</i> ²	-	1.910	1.910
Sekolah Menengah Atas (SMA) ⁴ <i>Senior High Schools</i> ⁴	1.180	225	1.405
Sekolah Menengah Kejuruan (SMK) ⁴ <i>Vocational High Schools</i> ⁴	1.599	-	1.599
Madrasah Aliyah (MA) ² <i>Madrasah Aliyah (MA)</i> ²	812	943	1.755

Catatan/Note: ³ Seluruh Raudatul Athfal (RA) berstatus swasta/*All Raudatul Athfal (RA) are private*

Sumber/Source: ¹ Kementerian Pendidikan, Kebudayaan, Riset, dan Teknologi; <https://dapo.kemdikbud.go.id/sp>; data semester genap per tanggal 3 September 2024 /*Ministry of Education, Culture, Research, and Technology; https://dapo.kemdikbud.go.id/sp; even semester data as of 3 September 2024*

² Kementerian Agama, EMIS, data semester genap laporan sampai dengan 30 Juni 2024/*Ministry of Religious Affairs, EMIS, odd semester report data up to 30 June 2024*

⁴ Kementerian Pendidikan, Kebudayaan, Riset, dan Teknologi; Sistem Data Pokok Pendidikan; data semester ganjil laporan sampai dengan 30 November 2023/*Ministry of Education, Culture, Research, and Technology; Basic Education Data System; odd semester report data up to 30 November 2023*

Tabel 4.1.5
Table

Jumlah Kelurahan yang Memiliki Sarana Pendidikan Menurut Kelurahan dan Tingkat Pendidikan di Kecamatan Singkawang Tengah, 2019-2021
Number of Urban Village Having Educational Facilities by Urban Village and Educational Level in Singkawang Tengah District, 2019-2021

Kelurahan <i>Urban Village</i>	SD/PS			SLTP/JHS		
	2019	2020	2021	2019	2020	2021
(1)	(2)	(3)	(4)	(5)	(6)	(7)
Roban	V	V	V	V	V	V
Condong	V	V	V	V	V	V
Sekip Lama	V	V	V	-	-	-
Jawa	V	V	V	V	V	V
Bukit Batu	V	V	V	-	-	-
Sei Wie	V	V	V	-	-	-
Singkawang Tengah	6	6	6	3	3	3

Lanjutan Tabel/*Continued Table 4.1.5*

Kelurahan <i>Urban Village</i>	SLTA/SHS			SMK/VHS		
	2019	2020	2021	2019	2020	2021
(1)	(8)	(9)	(10)	(11)	(12)	(13)
Roban	V	V	V	-	-	-
Condong	V	V	V	-	-	-
Sekip Lama	V	V	V	-	-	-
Jawa	-	-	-	V	V	V
Bukit Batu	-	-	-	-	-	-
Sei Wie	-	-	-	-	-	-
Singkawang Tengah	3	3	3	1	1	1

Lanjutan Tabel/*Continued Table 4.1.5*

Kelurahan <i>Urban Village</i>	Perguruan Tinggi/ <i>Univercity</i>		
	2019	2020	2021
(1)	(14)	(15)	(16)
Roban	-	-	-
Condong	-	-	-
Sekip Lama	-	-	-
Jawa	-	-	-
Bukit Batu	-	-	-
Sei Wie	-	-	-
Singawang Tengah	-	-	-

Sumber/*Source*: BPS, Pendataan Potensi Desa (Podes) 2019, 2020 dan 2021/*BPS-Statistics Indonesia, Village Potential Data Collecting 2019, 2020 and 2021*

Tabel 4.1.6
Table

Jumlah Sekolah, Guru, dan Murid Taman Kanak-Kanak (TK) di Bawah Kementerian Pendidikan dan Kebudayaan Menurut Kelurahan di Kecamatan Singkawang Tengah, 2022/2023 dan 2023/2024

Number of Schools, Teachers, and Pupils in Kindergarten Under The Ministry of Education and Culture by Urban Village in Singkawang Tengah District, 2022/2023 and 2023/2024

Kelurahan Urban Village	Sekolah/School					
	Negeri/Public		Swasta/Private		Jumlah/Total	
	2022/ 2023	2023/ 2024	2022/ 2023	2023/ 2024	2022/ 2023	2023/ 2024
(1)	(2)	(3)	(4)	(5)	(6)	(7)
Roban	1	1	2	5	3	6
Condong	-	-	4	5	4	5
Sekip Lama	-	-	2	3	2	3
Jawa	-	-	-	-	-	-
Bukit Batu	-	-	1	5	1	5
Sei Wie	-	-	2	4	2	4
Singkawang Tengah	1	1	11	22	12	23

Lanjutan Tabel/*Continued Table* 4.1.6

Kelurahan <i>Urban Village</i>	Guru ¹ / <i>Teachers</i> ¹					
	Negeri/ <i>Public</i>		Swasta/ <i>Private</i>		Jumlah/ <i>Total</i>	
	2022/ 2023	2023/ 2024	2022/ 2023	2023/ 2024	2022/ 2023	2023/ 2024
(1)	(8)	(9)	(10)	(11)	(12)	(13)
Roban	5	5	8	19	13	24
Condong	-	-	12	22	12	22
Sekip Lama	-	-	4	8	4	8
Jawa	-	-	-	-	-	-
Bukit Batu	-	-	1	13	1	13
Sei Wie	-	-	2	14	2	14
Singawang Tengah	5	5	27	76	32	81

Lanjutan Tabel/*Continued Table* 4.1.6

Kelurahan <i>Urban Village</i>	Murid/ <i>Students</i>					
	Negeri/ <i>Public</i>		Swasta/ <i>Private</i>		Jumlah/ <i>Total</i>	
	2022/ 2023	2023/ 2024	2022/ 2023	2023/ 2024	2022/ 2023	2023/ 2024
(1)	(14)	(15)	(16)	(17)	(18)	(19)
Roban	59	67	162	194	221	261
Condong	-	-	127	146	127	146
Sekip Lama	-	-	36	42	36	42
Jawa	-	-	-	-	-	-
Bukit Batu	-	-	25	111	25	111
Sei Wie	-	-	59	110	59	110
Singkawang Tengah	59	67	409	603	468	670

Catatan/*Note*: ¹⁾ Jumlah guru termasuk kepala sekolah dan guru/*The total of teachers including headmaster and teacher.*

Sumber/*Source*: Dinas Pendidikan dan Kebudayaan Kota Singkawang/*Ministry of Education and Culture of Singkawang Municipality*

Tabel 4.1.7
Table

Jumlah Sekolah, Guru, dan Murid Raudatul Athfal (RA) di Bawah Kementerian Agama Menurut Kelurahan di Kecamatan Singkawang Tengah, 2022/2023 dan 2023/2024
Number of Schools, Teachers, and Pupils in Raudatul Athfal Under The Ministry of Religious Affairs by Urban Village in Singkawang Tengah District, 2022/2023 and 2023/2024

Kelurahan Urban Village	Sekolah/School					
	Negeri/Public		Swasta/Private		Jumlah/Total	
	2022/ 2023	2023/ 2024	2022/ 2023	2023/ 2024	2022/ 2023	2023/ 2024
(1)	(2)	(3)	(4)	(5)	(6)	(7)
Roban	-	-	2	2	2	2
Condong	-	-	1	1	1	1
Sekip Lama	-	-	1	1	1	1
Jawa	-	-	1	1	1	1
Bukit Batu	-	-	-	-	-	-
Sei Wie	-	-	-	-	-	-
Singkawang Tengah	-	-	5	5	5	5

Lanjutan Tabel/*Continued Table 4.1.7*

Kelurahan <i>Urban Village</i>	Guru ¹ / <i>Teachers</i> ¹					
	Negeri/ <i>Public</i>		Swasta/ <i>Private</i>		Jumlah/ <i>Total</i>	
	2022/ 2023	2023/ 2024	2022/ 2023	2023/ 2024	2022/ 2023	2023/ 2024
(1)	(8)	(9)	(10)	(11)	(12)	(13)
Roban	-	-	10	10	10	10
Condong	-	-	3	2	3	2
Sekip Lama	-	-	2	2	2	2
Jawa	-	-	6	7	6	7
Bukit Batu	-	-	-	-	-	-
Sei Wie	-	-	-	-	-	-
Singkawang Tengah	-	-	21	21	21	21

Lanjutan Tabel/*Continued Table* 4.1.7

Kelurahan <i>Urban Village</i>	Murid/ <i>Students</i>					
	Negeri/ <i>Public</i>		Swasta/ <i>Private</i>		Jumlah/ <i>Total</i>	
	2022/ 2023	2023/ 2024	2022/ 2023	2023/ 2024	2022/ 2023	2023/ 2024
(1)	(14)	(15)	(16)	(17)	(18)	(19)
Roban	-	-	106	76	106	76
Condong	-	-	30	32	30	32
Sekip Lama	-	-	13	14	13	14
Jawa	-	-	105	99	105	99
Bukit Batu	-	-	-	-	-	-
Sei Wie	-	-	-	-	-	-
Singkawang Tengah	-	-	254	221	254	221

Catatan/*Note*: ¹⁾ Jumlah guru termasuk kepala sekolah dan guru/*The total of teachers including headmaster and teacher.*

Sumber/*Source*: Kantor Kementerian Agama Kota Singkawang/*Ministry of Religious Affairs of Singkawang Municipality*

Tabel 4.1.8 Banyaknya Sekolah Dasar Menurut Kelurahan di Kecamatan Singkawang Tengah, 2021
Table *Number of Primary School by Urban Village in Singkawang Tengah District, 2021*

Kelurahan Urban Village	Negeri/Public	Swasta/Private	Jumlah/Total
(1)	(2)	(3)	(4)
Roban	7	1	8
Condong	2	-	2
Sekip Lama	3	-	3
Jawa	2	-	2
Bukit Batu	1	-	1
Sei Wie	2	-	2
Singkawang Tengah	17	1	18

Sumber/Source: BPS, Pendataan Potensi Desa (Podes) 2021/BPS-Statistics Indonesia, Village Potential Data Collecting 2021

Tabel 4.1.9
Table

Jumlah Sekolah, Guru, dan Murid Sekolah Dasar (SD) di Bawah Kementerian Pendidikan dan Kebudayaan Menurut Kelurahan di Kecamatan Singkawang Tengah, 2022/2023 dan 2023/2024

Number of Schools, Teachers, and Pupils in Elementary School Under The Ministry of Education and Culture by Urban Village in Singkawang Tengah District, 2022/2023 and 2023/2024

Kelurahan Urban Village	Sekolah/School					
	Negeri/Public		Swasta/Private		Jumlah/Total	
	2022/ 2023	2023/ 2024	2022/ 2023	2023/ 2024	2022/ 2023	2023/ 2024
(1)	(2)	(3)	(4)	(5)	(6)	(7)
Roban	7	7	1	1	8	8
Condong	2	2	-	1	2	3
Sekip Lama	3	3	-	-	3	3
Jawa	2	2	-	-	2	2
Bukit Batu	1	1	-	-	1	1
Sei Wie	2	2	-	-	2	2
Singkawang Tengah	17	17	1	2	18	19

Lanjutan Tabel/*Continued Table* 4.1.9

Kelurahan <i>Urban Village</i>	Guru ¹ / <i>Teachers</i> ¹					
	Negeri/ <i>Public</i>		Swasta/ <i>Private</i>		Jumlah/ <i>Total</i>	
	2022/ 2023	2023/ 2024	2022/ 2023	2023/ 2024	2022/ 2023	2023/ 2024
(1)	(8)	(9)	(10)	(11)	(12)	(13)
Roban	126	149	9	12	135	161
Condong	36	42	-	13	36	55
Sekip Lama	37	44	-	-	37	44
Jawa	35	38	-	-	35	38
Bukit Batu	20	22	-	-	20	22
Sei Wie	28	33	-	-	28	33
Singkawang Tengah	282	328	9	25	291	353

Lanjutan Tabel/*Continued Table* 4.1.9

Kelurahan <i>Urban Village</i>	Murid/ <i>Students</i>					
	Negeri/ <i>Public</i>		Swasta/ <i>Private</i>		Jumlah/ <i>Total</i>	
	2022/ 2023	2023/ 2024	2022/ 2023	2023/ 2024	2022/ 2023	2023/ 2024
(1)	(14)	(15)	(16)	(17)	(18)	(19)
Roban	2.291	2.277	272	253	2.563	2.530
Condong	640	636	-	35	640	671
Sekip Lama	614	588	-	-	614	588
Jawa	644	628	-	-	644	628
Bukit Batu	319	311	-	-	319	311
Sei Wie	590	560	-	-	590	560
Singkawang Tengah	5.098	5.000	272	288	5.370	5.288

Catatan/*Note*: ¹⁾ Jumlah guru termasuk kepala sekolah dan guru/*The total of teachers including headmaster and teacher.*

Sumber/*Source*: Dinas Pendidikan dan Kebudayaan Kota Singkawang/*Ministry of Education and Culture of Singkawang Municipality*

Tabel 4.1.10 Banyaknya Madrasah Ibtidaiyah (MI) Menurut Kelurahan di Kecamatan Singkawang Tengah, 2021
Table *Number of Madrasah Ibtidaiyah by Urban Village in Singkawang Tengah District, 2021*

Kelurahan Urban Village	Negeri/Public	Swasta/Private	Jumlah/Total
(1)	(2)	(3)	(4)
Roban	-	1	1
Condong	-	1	1
Sekip Lama	-	1	1
Jawa	-	1	1
Bukit Batu	-	1	1
Sei Wie	-	-	-
Singkawang Tengah	-	6	6

Sumber/Source: BPS, Pendataan Potensi Desa (Podes) 2021/BPS-Statistics Indonesia, Village Potential Data Collecting 2021

Tabel 4.1.11
Table

Jumlah Sekolah, Guru, dan Murid Madrasah Ibtidaiyah (MI) di Bawah Kementerian Agama Menurut Kelurahan di Kecamatan Singkawang Tengah, 2022/2023 dan 2023/2024

Number of Schools, Teachers, and Pupils in Madrasah Ibtidaiyah Under The Ministry of Religious Affairs by Urban Village in Singkawang Tengah District, 2022/2023 and 2023/2024

Kelurahan Urban Village	Sekolah/School					
	Negeri/Public		Swasta/Private		Jumlah/Total	
	2022/ 2023	2023/ 2024	2022/ 2023	2023/ 2024	2022/ 2023	2023/ 2024
(1)	(2)	(3)	(4)	(5)	(6)	(7)
Roban	-	-	1	1	1	1
Condong	-	-	1	1	1	1
Sekip Lama	-	-	1	1	1	1
Jawa	-	-	1	1	1	1
Bukit Batu	-	-	1	1	1	1
Sei Wie	-	-	-	-	-	-
Singkawang Tengah	-	-	5	5	5	5

Lanjutan Tabel/*Continued Table* 4.1.11

Kelurahan <i>Urban Village</i>	Guru ¹ / <i>Teachers</i> ¹					
	Negeri/ <i>Public</i>		Swasta/ <i>Private</i>		Jumlah/ <i>Total</i>	
	2022/ 2023	2023/ 2024	2022/ 2023	2023/ 2024	2022/ 2023	2023/ 2024
(1)	(8)	(9)	(10)	(11)	(12)	(13)
Roban	-	-	12	11	12	11
Condong	-	-	16	16	16	16
Sekip Lama	-	-	9	9	9	9
Jawa	-	-	38	38	38	38
Bukit Batu	-	-	12	12	12	12
Sei Wie	-	-	-	-	-	-
Singkawang Tengah	-	-	87	86	87	86

Lanjutan Tabel/*Continued Table* 4.1.11

Kelurahan <i>Urban Village</i>	Murid/ <i>Students</i>					
	Negeri/ <i>Public</i>		Swasta/ <i>Private</i>		Jumlah/ <i>Total</i>	
	2022/ 2023	2023/ 2024	2022/ 2023	2023/ 2024	2022/ 2023	2023/ 2024
(1)	(14)	(15)	(16)	(17)	(18)	(19)
Roban	-	-	163	157	163	157
Condong	-	-	290	286	290	286
Sekip Lama	-	-	191	769	191	769
Jawa	-	-	736	193	736	193
Bukit Batu	-	-	323	328	323	328
Sei Wie	-	-	-	-	-	-
Singawang Tengah	-	-	1.703	1.733	1.703	1.733

Catatan/*Note*: ¹⁾ Jumlah guru termasuk kepala sekolah dan guru/*The total of teachers including headmaster and teacher.*

Sumber/*Source*: Kantor Kementerian Agama Kota Singawang/*Ministry of Religious Affairs of Singawang Municipality*

Tabel 4.1.12 Banyaknya Sekolah Menengah Pertama (SMP) Menurut Kelurahan di Kecamatan Singkawang Tengah, 2021
Table *Number of Junior High School by Urban Village in Singkawang Tengah District, 2021*

Kelurahan Urban Village	Negeri/Public	Swasta/Private	Jumlah/Total
(1)	(2)	(3)	(4)
Roban	3	1	4
Condong	1	-	1
Sekip Lama	-	-	-
Jawa	1	-	1
Bukit Batu	-	-	-
Sei Wie	-	-	-
Singkawang Tengah	5	1	6

Sumber/Source: BPS, Pendataan Potensi Desa (Podes) 2021/BPS-Statistics Indonesia, Village Potential Data Collecting 2021

Tabel 4.1.13
Table

Jumlah Sekolah, Guru, dan Murid Sekolah Menengah Pertama (SMP) di Bawah Kementerian Pendidikan dan Kebudayaan Menurut Kelurahan di Kecamatan Singkawang Tengah, 2022/2023 dan 2023/2024
Number of Schools, Teachers, and Pupils in Junior High School Under The Ministry of Education and Culture by Urban Village in Singkawang Tengah District, 2022/2023 and 2023/2024

Kelurahan Urban Village	Sekolah/School					
	Negeri/Public		Swasta/Private		Jumlah/Total	
	2022/ 2023	2023/ 2024	2022/ 2023	2023/ 2024	2022/ 2023	2023/ 2024
(1)	(2)	(3)	(4)	(5)	(6)	(7)
Roban	3	3	1	1	4	4
Condong	1	1	-	-	1	1
Sekip Lama	-	-	-	-	1	1
Jawa	1	1	1	1	1	1
Bukit Batu	-	-	-	-	-	-
Sei Wie	-	-	-	-	-	-
Singkawang Tengah	5	5	2	2	7	7

Lanjutan Tabel/*Continued Table* 4.1.13

Kelurahan <i>Urban Village</i>	Guru ¹ / <i>Teachers</i> ¹					
	Negeri/ <i>Public</i>		Swasta/ <i>Private</i>		Jumlah/ <i>Total</i>	
	2022/ 2023	2023/ 2024	2022/ 2023	2023/ 2024	2022/ 2023	2023/ 2024
(1)	(8)	(9)	(10)	(11)	(12)	(13)
Roban	56	63	7	8	63	71
Condong	31	35	-	-	31	35
Sekip Lama	-	-	-	-	-	-
Jawa	46	52	-	-	46	52
Bukit Batu	-	-	5	4	5	4
Sei Wie	-	-	-	-	-	-
Singkawang Tengah	133	150	12	12	145	162

Lanjutan Tabel/*Continued Table* 4.1.13

Kelurahan <i>Urban Village</i>	Murid/ <i>Students</i>					
	Negeri/ <i>Public</i>		Swasta/ <i>Private</i>		Jumlah/ <i>Total</i>	
	2022/ 2023	2023/ 2024	2022/ 2023	2023/ 2024	2022/ 2023	2023/ 2024
(1)	(14)	(15)	(16)	(17)	(18)	(19)
Roban	928	932	110	98	1.038	1.030
Condong	588	601	-	-	588	601
Sekip Lama	-	-	-	-	-	-
Jawa	742	746	-	-	742	742
Bukit Batu	-	-	19	18	19	18
Sei Wie	-	-	-	-	-	-
Singawang Tengah	2.258	2.279	129	116	2.387	2.395

Catatan/*Note*: ¹⁾ Jumlah guru termasuk kepala sekolah dan guru/*The total of teachers including headmaster and teacher.*

Sumber/*Source*: Dinas Pendidikan dan Kebudayaan Kota Singawang/*Ministry of Education and Culture of Singawang Municipality*

Tabel 4.1.14 Banyaknya Madrasah Tsanawiyah (MTs) Menurut Kelurahan di Kecamatan Singkawang Tengah, 2021
Table *Number of Madrasah Tsanawiyah by Urban Village in Singkawang Tengah District, 2021*

Kelurahan Urban Village	Negeri/Public	Swasta/Private	Jumlah/Total
(1)	(2)	(3)	(4)
Roban	-	1	1
Condong	-	1	1
Sekip Lama	-	2	2
Jawa	-	2	2
Bukit Batu	-	1	1
Sei Wie	-	-	-
Singkawang Tengah	-	7	7

Sumber/Source: BPS, Pendataan Potensi Desa (Podes) 2021/BPS-Statistics Indonesia, Village Potential Data Collecting 2021

Tabel 4.1.15
Table

Jumlah Sekolah, Guru, dan Murid Madrasah Tsanawiyah (MTS) di Bawah Kementerian Agama Menurut Kelurahan di Kecamatan Singkawang Tengah, 2022/2023 dan 2023/2024

Number of Schools, Teachers, and Pupils Madrasah Tsanawiyah in Under The Ministry of Religious Affairs by Urban Village in Singkawang Tengah District, 2022/2023 and 2023/2024

Kelurahan Urban Village	Sekolah/School					
	Negeri/Public		Swasta/Private		Jumlah/Total	
	2022/ 2023	2023/ 2024	2022/ 2023	2023/ 2024	2022/ 2023	2023/ 2024
(1)	(2)	(3)	(4)	(5)	(6)	(7)
Roban	-	-	1	1	1	1
Condong	-	-	1	1	1	1
Sekip Lama	-	-	2	2	2	2
Jawa	-	-	2	2	2	2
Bukit Batu	-	-	1	1	1	1
Sei Wie	-	-	-	-	-	-
Singkawang Tengah	-	-	7	7	7	7

Lanjutan Tabel/*Continued Table* 4.1.15

Kelurahan <i>Urban Village</i>	Guru ¹ / <i>Teachers</i> ¹					
	Negeri/ <i>Public</i>		Swasta/ <i>Private</i>		Jumlah/ <i>Total</i>	
	2022/ 2023	2023/ 2024	2022/ 2023	2023/ 2024	2022/ 2023	2023/ 2024
(1)	(8)	(9)	(10)	(11)	(12)	(13)
Roban	-	-	4	5	4	5
Condong	-	-	9	10	9	10
Sekip Lama	-	-	34	35	34	35
Jawa	-	-	37	38	37	38
Bukit Batu	-	-	15	15	15	15
Sei Wie	-	-	-	-	-	-
Singkawang Tengah	-	-	99	103	99	103

Lanjutan Tabel/*Continued Table* 4.1.15

Kelurahan <i>Urban Village</i>	Murid/ <i>Students</i>					
	Negeri/ <i>Public</i>		Swasta/ <i>Private</i>		Jumlah/ <i>Total</i>	
	2022/ 2023	2023/ 2024	2022/ 2023	2023/ 2024	2022/ 2023	2023/ 2024
(1)	(14)	(15)	(16)	(17)	(18)	(19)
Roban	-	-	35	48	35	48
Condong	-	-	281	275	281	275
Sekip Lama	-	-	548	533	548	533
Jawa	-	-	895	810	895	810
Bukit Batu	-	-	348	270	348	270
Sei Wie	-	-	-	-	-	-
Singawang Tengah	-	-	2.107	1.936	2.107	1.936

Catatan/*Note*: ¹⁾ Jumlah guru termasuk kepala sekolah dan guru/*The total of teachers including headmaster and teacher.*

Sumber/*Source*: Kantor Kementerian Agama Kota Singawang/*Ministry of Religious Affairs of Singawang Municipality*

Tabel 4.1.16 Banyaknya Sekolah Menengah Atas (SMA) Menurut Kelurahan di Kecamatan Singkawang Tengah, 2021
Table *Number of Senior High School by Urban Village in Singkawang Tengah District, 2021*

Kelurahan Urban Village	Negeri/Public	Swasta/Private	Jumlah/Total
(1)	(2)	(3)	(4)
Roban	2	-	2
Condong	-	1	1
Sekip Lama	-	-	-
Jawa	-	-	-
Bukit Batu	-	-	-
Sei Wie	-	-	-
Singkawang Tengah	2	1	3

Sumber/Source: BPS, Pendataan Potensi Desa (Podes) 2021/BPS-Statistics Indonesia, Village Potential Data Collecting 2021

Tabel 4.1.17
Table

Jumlah Sekolah, Guru, dan Murid Sekolah Menengah Atas (SMA) di Bawah Kementerian Pendidikan dan Kebudayaan Menurut Kelurahan di Kecamatan Singkawang Tengah, 2022/2023 dan 2023/2024

Number of Schools, Teachers, and Pupils in High School Under The Ministry of Education and Culture by Urban Village in Singkawang Tengah District, 2022/2023 and 2023/2024

Kelurahan Urban Village	Sekolah/School					
	Negeri/Public		Swasta/Private		Jumlah/Total	
	2022/ 2023	2023/ 2024	2022/ 2023	2023/ 2024	2022/ 2023	2023/ 2024
(1)	(2)	(3)	(4)	(5)	(6)	(7)
Roban
Condong
Sekip Lama
Jawa
Bukit Batu
Sei Wie
Singkawang Tengah	2	2	2	2	4	4

Lanjutan Tabel/*Continued Table 4.1.17*

Kelurahan <i>Urban Village</i>	Guru ¹ / <i>Teachers¹</i>					
	Negeri/ <i>Public</i>		Swasta/ <i>Private</i>		Jumlah/ <i>Total</i>	
	2022/ 2023	2023/ 2024	2022/ 2023	2023/ 2024	2022/ 2023	2023/ 2024
(1)	(8)	(9)	(10)	(11)	(12)	(13)
Roban
Condong
Sekip Lama
Jawa
Bukit Batu
Sei Wie
Singkawang Tengah	65	74	11	11	76	85

Lanjutan Tabel/*Continued Table* 4.1.17

Kelurahan <i>Urban Village</i>	Murid/ <i>Students</i>					
	Negeri/ <i>Public</i>		Swasta/ <i>Private</i>		Jumlah/ <i>Total</i>	
	2022/ 2023	2023/ 2024	2022/ 2023	2023/ 2024	2022/ 2023	2023/ 2024
(1)	(14)	(15)	(16)	(17)	(18)	(19)
Roban
Condong
Sekip Lama
Jawa
Bukit Batu
Sei Wie
Singawang Tengah	1.149	1.180	213	225	1.362	1.405

Catatan/*Note*: ¹⁾ Jumlah guru termasuk kepala sekolah dan guru/*The total of teachers including headmaster and teacher.*

...) Data tidak tersedia/*Data not available*

Sumber/*Source*: Kementerian Pendidikan, Kebudayaan, Riset, dan Teknologi, Sistem Data Pokok Pendidikan, data semester ganjil/
Ministry of Education, Culture, Research, and Technology, Basic Education Data System, odd semester

Tabel 4.1.18 Banyaknya Madrasah Aliyah (MA) Menurut Kelurahan di Kecamatan Singkawang Tengah, 2021
Table *Number of Madrasah Aliyah by Urban Village in Singkawang Tengah District, 2021*

Kelurahan Urban Village	Negeri/Public	Swasta/Private	Jumlah/Total
(1)	(2)	(3)	(4)
Roban	1	-	1
Condong	-	1	1
Sekip Lama	-	2	2
Jawa	-	1	1
Bukit Batu	-	1	1
Sei Wie	-	-	-
Singkawang Tengah	1	5	6

Sumber/Source: BPS, Pendataan Potensi Desa (Podes) 2021/BPS-Statistics Indonesia, Village Potential Data Collecting 2021

Tabel 4.1.19
Table

Jumlah Sekolah, Guru, dan Murid Madrasah Aliyah (MA) di Bawah Kementerian Agama Menurut Kelurahan di Kecamatan Singkawang Tengah, 2022/2023 dan 2023/2024

Number of Schools, Teachers, and Pupils Madrasah Aliyah in Under The Ministry of Religious Affairs by Urban Village in Singkawang Tengah District, 2022/2023 and 2023/2024

Kelurahan Urban Village	Sekolah/School					
	Negeri/Public		Swasta/Private		Jumlah/Total	
	2022/ 2023	2023/ 2024	2022/ 2023	2023/ 2024	2022/ 2023	2023/ 2024
(1)	(2)	(3)	(4)	(5)	(6)	(7)
Roban	1	1	-	-	1	1
Condong	-	-	1	1	1	1
Sekip Lama	-	-	1	1	1	1
Jawa	-	-	2	2	2	2
Bukit Batu	-	-	1	1	1	1
Sei Wie	-	-	-	-	-	-
Singkawang Tengah	1	1	5	5	6	6

Lanjutan Tabel/*Continued Table* 4.1.19

Kelurahan <i>Urban Village</i>	Guru ¹ / <i>Teachers</i> ¹					
	Negeri/ <i>Public</i>		Swasta/ <i>Private</i>		Jumlah/ <i>Total</i>	
	2022/ 2023	2023/ 2024	2022/ 2023	2023/ 2024	2022/ 2023	2023/ 2024
(1)	(8)	(9)	(10)	(11)	(12)	(13)
Roban	54	54	-	-	54	54
Condong	-	-	8	7	8	7
Sekip Lama	-	-	28	28	28	28
Jawa	-	-	39	36	39	36
Bukit Batu	-	-	7	7	7	7
Sei Wie	-	-	-	-	-	-
Singkawang Tengah	54	54	82	80	136	134

Lanjutan Tabel/*Continued Table* 4.1.19

Kelurahan <i>Urban Village</i>	Murid/ <i>Students</i>					
	Negeri/ <i>Public</i>		Swasta/ <i>Private</i>		Jumlah/ <i>Total</i>	
	2022/ 2023	2023/ 2024	2022/ 2023	2023/ 2024	2022/ 2023	2023/ 2024
(1)	(14)	(15)	(16)	(17)	(18)	(19)
Roban	865	817	-	-	865	817
Condong	-	-	142	145	142	145
Sekip Lama	-	-	197	174	197	174
Jawa	-	-	535	540	535	540
Bukit Batu	-	-	112	85	112	85
Sei Wie	-	-	-	-	-	-
Singawang Tengah	865	817	986	944	1.851	1.761

Catatan/*Note*: ¹⁾ Jumlah guru termasuk kepala sekolah dan guru/*The total of teachers including headmaster and teacher.*
 ...) Data tidak tersedia/*Data not available*

Sumber/*Source*: Kantor Kementerian Agama Kota Singawang/*Ministry of Religious Affairs of Singawang Municipality*

Tabel 4.1.20 Banyaknya Sekolah Menengah Kejuruan (SMK) Menurut Kelurahan di Kecamatan Singkawang Tengah, 2021
Table *Number of Vocational High School by Urban Village in Singkawang Tengah District, 2021*

Kelurahan Urban Village	Negeri/Public	Swasta/Private	Jumlah/Total
(1)	(2)	(3)	(4)
Roban	-	-	-
Condong	-	-	-
Sekip Lama	-	-	-
Jawa	1	-	1
Bukit Batu	-	-	-
Sei Wie	-	-	-
Singkawang Tengah	1	-	1

Sumber/Source: BPS, Pendataan Potensi Desa (Podes) 2021/BPS-Statistics Indonesia, Village Potential Data Collecting 2021

Tabel 4.1.21
Table

Jumlah Sekolah, Guru, dan Murid Sekolah Menengah Kejuruan (SMK) di Bawah Kementrian Pendidikan dan Kebudayaan Menurut Kelurahan di Kecamatan Singkawang Tengah, 2022/2023 dan 2023/2024
Number of Schools, Teachers, and Pupils in Vocational High School Under The Ministry of Education and Culture by Urban Village in Singkawang Tengah District, 2022/2023 and 2023/2024

Kelurahan Urban Village	Sekolah/School					
	Negeri/Public		Swasta/Private		Jumlah/Total	
	2022/ 2023	2023/ 2024	2022/ 2023	2023/ 2024	2022/ 2023	2023/ 2024
(1)	(2)	(3)	(4)	(5)	(6)	(7)
Roban
Condong
Sekip Lama
Jawa
Bukit Batu
Sei Wie
Singkawang Tengah	1	1	-	-	1	1

Lanjutan Tabel/*Continued Table* 4.1.21

Kelurahan <i>Urban Village</i>	Guru ¹ / <i>Teachers</i> ¹					
	Negeri/ <i>Public</i>		Swasta/ <i>Private</i>		Jumlah/ <i>Total</i>	
	2022/ 2023	2023/ 2024	2022/ 2023	2023/ 2024	2022/ 2023	2023/ 2024
(1)	(8)	(9)	(10)	(11)	(12)	(13)
Roban
Condong
Sekip Lama
Jawa
Bukit Batu
Sei Wie
Singkawang Tengah	56	69	-	-	56	69

Lanjutan Tabel/*Continued Table* 4.1.21

Kelurahan <i>Urban Village</i>	Murid/ <i>Students</i>					
	Negeri/ <i>Public</i>		Swasta/ <i>Private</i>		Jumlah/ <i>Total</i>	
	2022/ 2023	2023/ 2024	2022/ 2023	2023/ 2024	2022/ 2023	2023/ 2024
(1)	(14)	(15)	(16)	(17)	(18)	(19)
Roban
Condong
Sekip Lama
Jawa
Bukit Batu
Sei Wie
Singawang Tengah	1.477	1.599	-	-	1.477	1.599

Catatan/*Note*: ¹⁾ Jumlah guru termasuk kepala sekolah dan guru/*The total of teachers including headmaster and teacher.*

...) Data tidak tersedia/*Data not available*

Sumber/*Source*: Kementerian Pendidikan, Kebudayaan, Riset, dan Teknologi, Sistem Data Pokok Pendidikan, data semester ganjil/
Ministry of Education, Culture, Research, and Technology, Basic Education Data System, odd semester

Tabel 4.1.22 Banyaknya Akademi/Perguruan Tinggi Menurut Kelurahan di Kecamatan Singkawang Tengah, 2021
Table *Number of Academy/Collage by Urban Village in Singkawang Tengah District, 2021*

Kelurahan Urban Village	Negeri/Public	Swasta/Private	Jumlah/Total
(1)	(2)	(3)	(4)
Roban	-	-	-
Condong	-	-	-
Sekip Lama	-	-	-
Jawa	-	-	-
Bukit Batu	-	-	-
Sei Wie	-	-	-
Singkawang Tengah	-	-	-

Sumber/Source: BPS, Pendataan Potensi Desa (Podes) 2021/BPS-Statistics Indonesia, Village Potential Data Collecting 2021

Tabel
Table 4.1.23

**Jumlah Rombongan Belajar Menurut Tingkat Pendidikan
di Kecamatan Singkawang Tengah, 2023**
**Number of Students Group by Educational Attainment in
Singkawang Tengah District, 2023**

Kelurahan Urban Village	Tingkat Pendidikan/Educational Attainment							
	SD/PS		SMP/JHS		SMA/SHS		SMK/VHS	
	Swasta Private	Negeri Public	Swasta Private	Negeri Public	Swasta Private	Negeri Public	Swasta Private	Negeri Public
(1)	(2)	(3)	(4)	(5)	(6)	(7)	(8)	(9)
Roban	12	93	4	31	-	-	-	-
Condong	4	27	-	18	-	-	-	-
Sekip Lama	-	26	-	-	-	-	-	-
Jawa	-	24	-	24	-	-	-	-
Bukit Batu	-	14	3	-	-	-	-	-
Sei Wie	-	19	-	-	-	-	-	-
2023	16	203	7	73	-	-	-	-
2022	12	203	8	73	-	-	-	-
2021	12	196	5	73
2020	10	198	4	73
2019	10	199	4	73	8	34	-	37

Catatan/Note: ...) Data tidak tersedia/Data not available

Sumber/Source: Dinas Pendidikan dan Kebudayaan Kota Singkawang/Ministry of Education and Culture of Singkawang Municipality

Tabel 4.1.24 Jumlah Kelas Menurut Tingkat Pendidikan di Kecamatan Singkawang Tengah, 2023
Table *Number of Class Room by Educational Attainment in Singkawang Tengah District, 2023*

Kelurahan <i>Urban Village</i>	Tingkat Pendidikan/ <i>Educational Attainment</i>							
	SD/PS		SMP/JHS		SMA/SHS		SMK/VHS	
	Swasta <i>Private</i>	Negeri <i>Public</i>	Swasta <i>Private</i>	Negeri <i>Public</i>	Swasta <i>Private</i>	Negeri <i>Public</i>	Swasta <i>Private</i>	Negeri <i>Public</i>
(1)	(2)	(3)	(4)	(5)	(6)	(7)	(8)	(9)
Roban	12	108	5	43	-	-	-	-
Condong	4	33	-	24	-	-	-	-
Sekip Lama	-	33	-	-	-	-	-	-
Jawa	-	25	-	26	-	-	-	-
Bukit Batu	-	11	-	-	-	-	-	-
Sei Wie	-	20	-	-	-	-	-	-
2023	16	230	5	93	-	-	-	-
2022	12	217	-	92	-	-	-	-
2021	10	213	5	88
2020	10	208	5	88
2019	10	194	5	77	10	32	-	36

Catatan/Note: ...) Data tidak tersedia/*Data not available*

Sumber/Source: Dinas Pendidikan dan Kebudayaan Kota Singkawang/*Ministry of Education and Culture of Singkawang Municipality*

Tabel
Table 4.1.25

Jumlah Lulusan SD yang Melanjutkan ke SMP di Kecamatan Singkawang Tengah, 2023
Number of Primary School Graduated Who Continued to Junior High School in Singkawang Tengah District, 2023

Kelurahan Urban Village	Lulusan SD PS Graduated	Melanjutkan ke SMP Continued to JHS	Persentase Percentage
(1)	(2)	(3)	(4)
Roban	414	372	89,86
Condong	117	207	176,92
Sekip Lama	100	-	-
Jawa	109	260	238,53
Bukit Batu	59	3	5,08
Sei Wie	112	-	-
2023	911	842	92,43
2022	907	836	92,17
2021	898	773	86,08
2020	928	802	86,42
2019	928	792	85,34

Sumber/Source: Dinas Pendidikan dan Kebudayaan Kota Singkawang/Ministry of Education and Culture of Singkawang Municipality

Tabel 4.1.26 Jumlah Lulusan SMP yang Melanjutkan ke SMA di Kecamatan Singkawang Tengah, 2023
Table *Number of Junior High School Graduated Who Continued to Senior High School in Singkawang Tengah District, 2023*

Kelurahan Urban Village	Lulusan SMP JHS Graduated	Melanjutkan ke SMA Continued to SHS	Persentase Percentage
(1)	(2)	(3)	(4)
Roban	241
Condong	188
Sekip Lama	-
Jawa	240
Bukit Batu	4
Sei Wie	-
2023	673
2022	754
2021	754
2020	753
2019	1.193	821	69,00

Catatan/Note: ...) Data tidak tersedia/Data not available

Sumber/Source: Dinas Pendidikan dan Kebudayaan Kota Singkawang/Ministry of Education and Culture of Singkawang Municipality

Tabel 4.1.27
Table

Kemudahan Untuk Mencapai Sarana Pendidikan Terdekat Bagi Kelurahan yang Tidak Ada Sarana Pendidikan Menurut Kelurahan dan Jenjang Pendidikan di Kecamatan Singkawang Tengah, 2021

Ease to Achieve Closest Educational Facilities for Urban Village without Education Facilities by Urban Village and Education Level in Singkawang Tengah District, 2021

Kelurahan <i>Urban Village</i>	SD <i>Primary School</i>	MI <i>Madrasah Ibtidaiyah</i>	SMP <i>Junior High School</i>	MTs <i>Madrasah Tsanawiyah</i>
(1)	(2)	(3)	(4)	(5)
Roban	-	-	-	-
Condong	-	-	-	-
Sekip Lama	-	-	Sangat Mudah <i>Very Easy</i>	-
Jawa	-	-	-	-
Bukit Batu	-	-	Mudah <i>Easy</i>	-
Sei Wie	-	Mudah <i>Easy</i>	Mudah <i>Easy</i>	Sangat Mudah <i>Very Easy</i>

Lanjutan Tabel/Continued Table 4.1.27

Kelurahan Urban Village	SMA Senior High School	MA Madrasah Aliyah	SMK Vocational High School	Akademi/PT Academy/ College
(1)	(6)	(7)	(8)	(9)
Roban	-	-	Sangat Mudah Very Easy	Sangat Mudah Very Easy
Condong	-	-	Sangat Mudah Very Easy	Sangat Mudah Very Easy
Sekip Lama	Sangat Mudah Very Easy	-	Sangat Mudah Very Easy	Mudah Easy
Jawa	Mudah Easy	-	-	Mudah Easy
Bukit Batu	Sangat Mudah Very Easy	-	Mudah Easy	Mudah Easy
Sei Wie	Mudah Easy	Sangat Mudah Very Easy	Sangat Mudah Very Easy	Mudah Easy

Sumber/Source: BPS, Pendataan Potensi Desa (Podes) 2021/BPS-Statistics Indonesia, Village Potential Data Collecting 2021

4.2 KESEHATAN HEALTH

Tabel 4.2.1 Banyaknya Sarana Kesehatan Menurut Kelurahan dan Jenis Sarana Kesehatan di Kecamatan Singkawang Tengah, 2021
Number of Health Facilities by Urban Village and Types of Health Facilities in Singkawang Tengah District, 2021

Kelurahan <i>Urban Village</i>	Rumah Sakit <i>Hospital</i>	Rumah Sakit Bersalin <i>Maternity Hospital</i>	Poliklinik/ Balai Pengobat- an <i>Polyclinic /Medical center</i>	Puskesmas <i>Public Health Center</i>		Apotek <i>Pharmacy</i>
				Rawat Inap <i>Inpatient</i>	Tanpa Rawat Inap <i>Without Inpatient</i>	
(1)	(2)	(3)	(4)	(5)	(6)	(7)
Roban	-	-	4	-	1	2
Condong	-	-	1	-	1	4
Sekip Lama	1	-	1	-	-	1
Jawa	-	-	-	-	-	3
Bukit Batu	-	-	1	-	-	2
Sei Wie	-	-	-	-	-	-
Singkawang Tengah	1	-	7	-	2	12

Sumber/Source: BPS, Pendataan Potensi Desa (Podes) 2021/BPS-Statistics Indonesia, Village Potential Data Collecting 2021

Tabel
Table 4.2.2

Jumlah Kelurahan yang Memiliki Fasilitas Kesehatan Menurut Kelurahan di Kecamatan Singkawang Tengah, 2019-2021

Number of Urban Village Having Health Facilities by Urban Village in Singkawang Tengah District, 2019-2021

Kelurahan <i>Urban Village</i>	Rumah Sakit <i>Hospital</i>			Rumah Sakit Bersalin <i>Maternity Hospital</i>		
	2019	2020	2021	2019	2020	2021
(1)	(2)	(3)	(4)	(5)	(6)	(7)
Roban	-	-	-	-	-	-
Condong	-	-	-	-	-	-
Sekip Lama	V	V	V	-	-	-
Jawa	-	-	-	-	-	-
Bukit Batu	-	-	-	-	-	-
Sei Wie	-	-	-	-	-	-
Singkawang Tengah	1	1	1	-	-	-

Lanjutan Tabel/*Continued Table 4.2.2*

Kelurahan <i>Urban Village</i>	Poliklinik <i>Polyclinic</i>			Puskesmas <i>Public Health Center</i>		
	2019	2020	2021	2019	2020	2021
(1)	(8)	(9)	(10)	(11)	(12)	(13)
Roban	V	V	V	V	V	V
Condong	V	V	V	V	V	V
Sekip Lama	V	V	V	-	-	-
Jawa	-	-	-	-	-	-
Bukit Batu	V	V	V	-	-	-
Sei Wie	-	-	-	-	-	-
Singawang Tengah	4	4	4	2	2	2

Lanjutan Tabel/*Continued Table 4.2.2*

Kelurahan <i>Urban Village</i>	Puskesmas Pembantu <i>Subsidiary of Public Health Center</i>			Apotek <i>Pharmacy</i>		
	2019	2020	2021	2019	2020	2021
(1)	(14)	(15)	(16)	(17)	(18)	(19)
Roban	-	-	V	V	V	V
Condong	V	V	V	V	V	V
Sekip Lama	V	V	V	-	-	V
Jawa	-	-	-	V	V	V
Bukit Batu	V	V	V	V	V	V
Sei Wie	V	V	V	-	-	-
Singkawang Tengah	4	4	5	4	4	5

Sumber/*Source*: BPS, Pendataan Potensi Desa (Podes) 2021/BPS-Statistics Indonesia, *Village Potential Data Collecting 2021*

Tabel 4.2.3
Table

Kemudahan Mencapai Sarana Kesehatan Terdekat Bagi Kelurahan yang Tidak Ada Sarana Kesehatan Menurut Kelurahan dan Jenis Sarana Kesehatan di Kecamatan Singkawang Tengah, 2021

Ease of Reaching the Nearest Health Facilities for Urban Village Without Health Facilities by Urban Village and Types of Health Facilities in Singkawang Tengah District, 2021

Kelurahan <i>Urban Village</i>	Rumah Sakit <i>Hospital</i>	Rumah Sakit Bersalin <i>Maternity Hospital</i>	Poliklinik/ Balai Pengobat- an <i>Polyclinic /Medical center</i>	Puskesmas <i>Public Health Center</i>		Apotek <i>Pharmacy</i>
				Rawat Inap <i>Inpatient</i>	Tanpa Rawat Inap <i>Without Inpatient</i>	
(1)	(2)	(3)	(4)	(5)	(6)	(7)
Roban	Mudah <i>Easy</i>	Mudah <i>Easy</i>	-	Mudah <i>Easy</i>	-	-
Condong	Mudah <i>Easy</i>	Mudah <i>Easy</i>	-	Mudah <i>Easy</i>	-	-
Sekip Lama	-	Mudah <i>Easy</i>	-	Mudah <i>Easy</i>	Mudah <i>Easy</i>	-
Jawa	Mudah <i>Easy</i>	Mudah <i>Easy</i>	Mudah <i>Easy</i>	Mudah <i>Easy</i>	Mudah <i>Easy</i>	-
Bukit Batu	Mudah <i>Easy</i>	Mudah <i>Easy</i>	-	Mudah <i>Easy</i>	Mudah <i>Easy</i>	-
Sei Wie	Mudah <i>Easy</i>	Mudah <i>Easy</i>	Mudah <i>Easy</i>	Mudah <i>Easy</i>	Mudah <i>Easy</i>	Mudah <i>Easy</i>

Sumber/Source: BPS, Pendataan Potensi Desa (Podes) 2021/BPS-Statistics Indonesia, *Village Potential Data Collecting 2021*

Tabel 4.2.4 Jumlah Rumah Sakit, Rumah Sakit Khusus, dan Puskesmas Menurut Kelurahan di Kecamatan Singkawang Tengah, 2022-2023
Number Of Hospital, Special Hospital, and Public Health Center by Urban Village in Singkawang Tengah District, 2022-2023

Kelurahan Urban Village	Rumah Sakit Hospital		Rumah Sakit Khusus Special Hospital		Rumah Sakit Bersalin Maternity Hospital		Puskesmas Public Health Center	
	2022	2023	2022	2023	2022	2023	2022	2023
(1)	(2)	(3)	(4)	(5)	(6)	(7)	(8)	(9)
Roban	-	-	-	-	-	-	1	1
Condong	-	-	-	-	-	-	1	1
Sekip Lama	1	1	-	-	-	-	-	-
Jawa	-	-	-	-	-	-	-	-
Bukit Batu	-	-	-	-	-	-	-	-
Sei Wie	-	-	-	-	-	-	-	-
Singkawang Tengah	1	1	-	-	-	-	2	2

Lanjutan Tabel/*Continued Table 4.2.4*

Kelurahan <i>Urban Village</i>	Klinik/Balai Kesehatan <i>Clinic/Health Center</i>		Posyandu <i>Maternal & Child Health Center</i>		Polindes <i>Maternal & Child Health Village Center</i>	
	2022	2023	2022	2023	2022	2023
(1)	(10)	(11)	(12)	(13)	(14)	(15)
Roban	-	-	20	20	-	-
Condong	1	1	6	6	-	-
Sekip Lama	1	1	6	6	-	-
Jawa	-	-	5	5	-	-
Bukit Batu	-	-	5	5	-	-
Sei Wie	-	-	7	7	-	-
Singkawang Tengah	2	2	49	49	-	-

Sumber/*Source*: Dinas Kesehatan dan Keluarga Berencana Kota Singkawang/*Department of Health and Family Planning of Singkawang Municipality*

Tabel 4.2.5 Perkembangan Banyaknya Fasilitas Kesehatan di Kecamatan Singkawang Tengah, 2019-2023
Table *Trend of Number of Health Facility in Singkawang Tengah District, 2019-2023*

Fasilitas Kesehatan Health Facility	2019	2020	2021	2022	2023
(1)	(2)	(3)	(4)	(5)	(6)
Rumah Sakit <i>Hospital</i>	1	1	1	1	1
Puskesmas <i>Public Health Center</i>	2	2	2	2	2
Puskesmas Pembantu <i>PH Sub Center</i>	4	4	4	4	4
Puskesmas Keliling <i>Moving PH Sub Center</i>	-	-	-	-	-
Posyandu <i>Integrated Health Post</i>	47	47	47	49	49
Klinik Bersalin <i>Clinic Born</i>	-	-	-	-	-
Apotik <i>Pharmacy</i>	16	19	21	22	22
Optik <i>Optic</i>	-	-	-	-	-
Industri Farmasi <i>Pharmacy Industry</i>	-	-	-	1	1
Toko Obat <i>Medicine Store</i>	12	9	7	9	9
Jumlah/Total	82	82	82	88	88

Sumber/Source: Dinas Kesehatan dan Keluarga Berencana Kota Singkawang/Department of Health and Family Planning of Singkawang Municipality

Tabel 4.2.6 Jumlah Tenaga Kesehatan Menurut Kelurahan di Kecamatan Singkawang Tengah, 2023
Table *Number of Medical Personnel by Urban Village in Singkawang Tengah District, 2023*

Kelurahan <i>Urban Village</i>	Dokter <i>Doctor</i>	Perawat <i>Nurse</i>	Bidan <i>Midwife</i>	Farmasi <i>Pharmaceu- tical</i>	Ahli Gizi <i>Nutritionist</i>
(1)	(2)	(3)	(4)	(5)	(6)
Roban
Condong
Sekip Lama
Jawa
Bukit Batu
Sei Wie
Singkawang Tengah	26	72	33	16	10

Catatan/Note: ...) Data tidak tersedia/*Data not available*

Sumber/Source: Dinas Kesehatan dan Keluarga Berencana Kota Singkawang/*Department of Health and Family Planning of Singkawang Municipality*

Tabel 4.2.7 Perkembangan Banyaknya Tenaga Kesehatan di Kecamatan Singkawang Tengah, 2019-2023
Table *Trend of Number of Health Person in Singkawang Tengah District, 2019-2023*

Tenaga Kesehatan Health Personil	2019	2020	2021	2022	2023
(1)	(2)	(3)	(4)	(5)	(6)
Dokter/Doctor	6	17	18	20	21
Dokter Gigi/Dentist	3	-	4	4	5
Paramedis/Paramedics	97	111	106	106	105
Jumlah/Total	106	128	128	130	131

Sumber/Source: Dinas Kesehatan dan Keluarga Berencana Kota Singkawang/Department of Health and Family Planning of Singkawang Municipality

Tabel 4.2.8
Table

Banyaknya Warga Penderita Gizi Buruk Menurut Kelurahan di Kecamatan Singkawang Tengah, 2019-2023
Number of People with Malnutrition by Urban Village in Singkawang Tengah District, 2019-2023

Kelurahan <i>Urban Village</i>	2019	2020	2021	2022	2023
(1)	(2)	(3)	(4)	(5)	(6)
Roban	2
Condong	-
Sekip Lama	-
Jawa	-
Bukit Batu	1
Sei Wie	-
Singkawang Tengah	3

Catatan/Note: ... Data tidak tersedia/Data not available

Sumber/Source: Dinas Kesehatan dan Keluarga Berencana Kota Singkawang/Department of Health and Family Planning of Singkawang Municipality

Tabel 4.2.9 Jumlah Ibu Hamil, Melakukan Kunjungan K1, dan K4, Kurang Energi Kronis (KEK), dan Mendapat Tablet Zat Besi (FE) di Kecamatan Singkawang Tengah, 2019-2023
Number of Pregnant Women, Those with One Visit and Four Visits of Antenatal Care, Chronic Energy Deficiency (CED), and Receiving Iron Supplement in Singkawang Tengah District, 2019-2023

Jumlah Ibu Hamil yang Melakukan Kunjungan <i>Number of Pregnant women</i>	2019	2020	2021	2022	2023
(1)	(2)	(3)	(4)	(5)	(6)
Jumlah Ibu Hamil <i>Pregnant Women</i>	1.511	1.318	1.368	1.562	1.381
Melakukan Kunjungan K1 <i>One Visit</i>	1.751	1.600	1.435	1.366	1.161
Melakukan Kunjungan K4 <i>Four Visits</i>	1.610	1.545	1.378	1.308	1.085
Kurang Energi Kronis (KEK) <i>Chronic Energy Deficiency (CED)</i>	61	94	245	135	218
Mendapat Zat Besi (Fe) <i>Receiving Iron Supplement</i>	1.606	1.545	1.371	1.308	1.085

Sumber/Source: Dinas Kesehatan dan Keluarga Berencana Kota Singkawang/Department of Health and Family Planning of Singkawang Municipality

Tabel 4.2.10 Jumlah Kelahiran dan Kematian Bayi (Dilaporkan) di Kecamatan Singkawang Tengah, 2019-2023
Table *Number of Reported Infant Birth and Infant Death In Singkawang Tengah District, 2019-2023*

Kasus Case	2019	2020	2021	2022	2023
(1)	(2)	(3)	(4)	(5)	(6)
Lahir Hidup <i>Born Alive</i>	1.282	1.296	1.246	1.081	1.109
Lahir Mati <i>Stillbirth</i>	16	14	15	15	14
Jumlah <i>Total</i>	1.298	1.310	1.261	1.096	1123
% Lahir Mati <i>% Stillbirth</i>	1,23	3,2	1,19	1,37	1,25
Bayi Mati <i>Infant Death</i>	4	8	8	16	9

Sumber/Source: Dinas Kesehatan dan Keluarga Berencana Kota Singkawang/*Department of Health and Family Planning of Singkawang Municipality*

Tabel 4.2.11 Jumlah Kematian Ibu Maternal (Dilaporkan) di Kecamatan Singkawang Tengah, 2019-2023
Table *Number of Reported Maternal Mortality in Singkawang Tengah District, 2019-2023*

Kasus Case	2019	2020	2021	2022	2023
(1)	(2)	(3)	(4)	(5)	(6)
Kematian Ibu Hamil <i>Maternal Mortality</i>	-	-	-	1	1
Kematian Ibu Bersalin <i>Maternal Death</i>	1	-	-	1	-
Kematian Ibu Nifas <i>Maternal Death During Nifas</i>	-	-	2	-	-
Jumlah Kematian Ibu <i>Total Maternal Mortality</i>	1	-	2	2	1

Sumber/Source: Dinas Kesehatan dan Keluarga Berencana Kota Singkawang/Department of Health and Family Planning of Singkawang Municipality

Tabel 4.2.12 Realisasi Kegiatan Imunisasi Menurut Jenisnya di Kecamatan Singkawang Tengah, 2019-2023
Table *Realization of Immunization Activity by Kind of Activities in Singkawang Tengah District, 2019-2023*

Kegiatan Imunisasi <i>Immunization Activity</i>	2019	2020	2021	2022	2023
(1)	(2)	(3)	(4)	(5)	(6)
B C G	1.028	922	700	745	855
DPT 1	998	922	625	735	790
Polio 3	1.041	922	594	707	762
Campak	999	922	558	682	647
TT 1 Hamil	38	72	76	85	67
TT 2 Hamil	99	185	223	200	177
Singkawang Tengah	4.203	3.945	2.776	3.154	3.298

Sumber/*Source*: Dinas Kesehatan dan Keluarga Berencana Kota Singkawang/*Department of Health and Family Planning of Singkawang Municipality*

Tabel 4.2.13 Jumlah Kasus HIV/AIDS, IMS, DBD, Diare, TB, dan Malaria di Kecamatan Singkawang Tengah, 2019-2023
Table *Number of Cases of HIV/AIDS, Sexually Transmitted Infection, Dengue Fever, Diarrhea, Tuberculosis (TB) and Malaria in Singkawang Tengah District, 2019-2023*

Kasus Case	2019	2020	2021	2022	2023
(1)	(2)	(3)	(4)	(5)	(6)
HIV/HIV	...	201	9	17	26
IMS/Sexually Transmitted Infection	-	-	32	47	72
DBD/Dengue Fever	55	4	19	39	91
Diare/Diarrhea	406	243	105	182	286
TB/Tuberculosis	204	193	242	154	216
Malaria/Malaria	-	2	-	1	-

Catatan/Note: ... Data tidak tersedia/Data not available

Sumber/Source: Dinas Kesehatan dan Keluarga Berencana Kota Singkawang/Department of Health and Family Planning of Singkawang Municipality

Tabel
Table 4.2.14

Banyaknya Sarana Pelayanan KB Nasional di Kecamatan Singkawang Tengah, 2019-2023
Number of Facility Family Planning Services in Singkawang Tengah District, 2019-2023

Sarana Pelayanan Kesehatan Facility Family Planning Services	2019	2020	2021	2022	2023
(1)	(2)	(3)	(4)	(5)	(6)
KKB	12	11	10	6	6
PPKBD	6	6	6	6	6
Posyandu	47	49	49	49	49
DBS/Apotik	16	19	21	-	-
Sub PPKBD	20	20	20	20	20
Jumlah/Total	101	105	106	81	81

Sumber/Source: Dinas Kesehatan dan Keluarga Berencana Kota Singkawang/Department of Health and Family Planning of Singkawang Municipality

Tabel 4.2.15 **Kelompok Institusi Masyarakat Perkotaan (IMP) dan Ketahanan Keluarga di Kecamatan Singkawang Tengah, 2019-2023**
Urban Communities Institution Group and Family Resilience in Singkawang Tengah District, 2019-2023

Kelompok Institusi Masyarakat Perkotaan <i>Urban Communities Institution Group</i>	2019	2020	2021	2022	2023
(1)	(2)	(3)	(4)	(5)	(6)
BKB	6	6	6	6	6
BKR	3	2	2	2	2
BKL	5	5	5	5	5
UPPKS	1	1	2	2	1
PIK-R	6	7	7	7	7
Jumlah/Total	21	21	22	22	21

Catatan/Notes: BKB : Bina Keluarga Balita
 BKR : Bina Keluarga Remaja
 BKL : Bina Keluarga Lansia
 UPPKS : Usaha Peningkatan Pendapatan Keluarga Sejahtera
 PIK-R : Pusat Informasi dan Konseling Remaja

Sumber/Source: Dinas Kesehatan dan Keluarga Berencana Kota Singkawang/Department of Health and Family Planning of Singkawang Municipality

Tabel 4.2.16 Realisasi Pencapaian Akseptor KB Baru Menurut Jenis Kontrasepsi di Kecamatan Singkawang Tengah, 2019-2023
Table *Realization of Current FP Acceptor by Type of Contraceptive in Singkawang Tengah District, 2019-2023*

Jenis Kontrasepsi Type of Contraceptive	2019	2020	2021	2022	2023
(1)	(2)	(3)	(4)	(5)	(6)
I U D	39	62	45	83	36
MOP/MOW	42	9	9	1	1
Implan	53	40	21	75	72
Suntik	393	550	443	1.078	287
Pil	187	172	61	1.296	132
Kondom	13	25	6	2	18
Jumlah/Total	727	858	585	2.535	546

Sumber/Source: Dinas Kesehatan dan Keluarga Berencana Kota Singkawang/Department of Health and Family Planning of Singkawang Municipality

Tabel 4.2.17 Realisasi Pencapaian Peserta KB Aktif Menurut Jenis Kontrasepsi di Kecamatan Singkawang Tengah, 2019-2023
Table *Realization of Active FP Acceptor by Type of Contraceptive in Singkawang Tengah District, 2019-2023*

Jenis Kontrasepsi <i>Type of Contraceptive</i>	2019	2020	2021	2022	2023
(1)	(2)	(3)	(4)	(5)	(6)
I U D	247	289	376	579	326
MOP/MOW	112	121	133	239	360
Implan	252	310	361	643	500
Suntik	3.620	6.543	10.466	4.021	2.779
Pil	1.762	2.276	2.638	3.125	1.900
Kondom	108	148	198	165	412
Jumlah/Total	6.101	9.687	14.172	8.772	6.277

Sumber/Source: Dinas Kesehatan dan Keluarga Berencana Kota Singkawang/Department of Health and Family Planning of Singkawang Municipality

Tabel 4.2.18 Perbandingan Peserta KB Aktif Terhadap Pasangan Usia Subur, di Kecamatan Singkawang Tengah, 2019-2023
Table *Ratio of Fertile Married Couple (FMC) and Active FP in Singkawang Tengah District, 2019-2023*

Perbandingan Comparison	2019	2020	2021	2022	2023
(1)	(2)	(3)	(4)	(5)	(6)
Pasangan Usia Subur <i>Fertile Married Couple</i>	12.665	14.436	28.836	13.946	12.795
KB Aktif <i>Active FP</i>	6.101	9.687	14.172	8.772	6.277
Persentase <i>Percentage</i>	48,17	67,10	49,15	62,90	49,06

Sumber/Source: Dinas Kesehatan dan Keluarga Berencana Kota Singkawang/Department of Health and Family Planning of Singkawang Municipality

4.3 AGAMA RELIGION

Tabel 4.3.1 Jumlah Penduduk Menurut Kelurahan dan Agama yang Dianut di Kecamatan Singkawang Tengah, 2023
Population by Urban Village and Religion in Singkawang Tengah District, 2023

Kelurahan <i>Urban Village</i>	Islam <i>Islam</i>	Protestan <i>Protestant</i>	Katholik <i>Catholic</i>	Budha <i>Buddha</i>	Hindu <i>Hindu</i>	Konghucu <i>Konghucu</i>
(1)	(2)	(3)	(4)	(5)	(6)	(7)
Roban	25.501	1.415	939	-	6.007	119
Condong	6.727	361	341	-	2.333	50
Sekip Lama	8.952	182	166	-	654	11
Jawa	3.560	118	96	-	710	16
Bukit Batu	7.297	142	105	1	116	2
Sei Wie	5.699	194	108	1	1.301	39
Singkawang Tengah	57.736	2.412	1.755	2	11.121	237

Sumber/Source: Dinas Kependudukan dan Pencatatan Sipil Kota Singkawang/ *Department of Population and Civil Registration of Singkawang Municipality*

Tabel 4.3.2
Table

Jumlah Tempat Peribadatan Menurut Kelurahan di Kecamatan Singkawang Tengah, 2023
Number of Places of Worship by Urban Village in Singkawang Tengah District, 2023

Kelurahan <i>Urban Village</i>	Islam <i>Islam</i>		Katholik <i>Catholic</i>		Protestan <i>Protestant</i>
	Masjid <i>Mosque</i>	Musholah <i>Pray Room</i>	Gereja <i>Church</i>	Kapel <i>Chapel</i>	Gereja <i>Church</i>
(1)	(2)	(3)	(4)	(5)	(6)
Roban	23	14	1	-	10
Condong	9	5	-	-	1
Sekip Lama	8	4	-	-	-
Jawa	4	5	-	-	-
Bukit Batu	3	4	-	-	-
Sei Wie	4	2	-	-	-
Singkawang Tengah	48	34	1	-	11

Lanjutan Tabel/*Continued Table* 4.3.2

Kelurahan <i>Urban Village</i>	Budha <i>Budha</i>		Hindu <i>Hindu</i>		Konghucu <i>Konghucu</i>	
	Vihara <i>Monastery</i>	Cetya <i>Cetya</i>	Klenteng <i>Pagoda</i>	Pasraman <i>Pasraman</i>	Klenteng <i>Pagoda</i>	Litang <i>Litang</i>
(1)	(7)	(8)	(9)	(10)	(11)	(12)
Roban	9	74	-	-	...	-
Condong	3	26	2	-	...	-
Sekip Lama	1	6	-	-	...	-
Jawa	1	2	-	-	...	-
Bukit Batu	-	-	-	-	...	-
Sei Wie	-	9	-	-	...	-
Singkawang Tengah	14	117	2	-	3	-

Sumber/*Source*: Kantor Kementerian Agama Kota Singkawang/ *Ministry of Religion Affairs of Singkawang Municipality*

Tabel
Table 4.3.3

Banyaknya Nikah, Talak, Cerai, dan Rujuk di Kecamatan Singkawang Tengah, 2023
Number of Mariage, Separate, Divorce, and Reconciliation in Singkawang Tengah District, 2023

Kelurahan <i>Urban Village</i>	Nikah <i>Mariage</i>	Cerai Talak <i>Separate</i>	Cerai Gugat <i>Divorce</i>	Rujuk <i>Reconc</i>
(1)	(2)	(3)	(4)	(5)
Roban
Condong
Sekip Lama
Jawa
Bukit Batu
Sei Wie
2023	389
2022	388
2021	415
2020	382
2019	429

Catatan/Note: ...) Data tidak tersedia/Data not available

Sumber/Source: Kantor Kementerian Agama Kota Singkawang/ Ministry of Religion Affairs of Singkawang Municipality

Tabel 4.3.4 Banyaknya Jemaah Haji Menurut Jenis Kelamin di Kecamatan Singkawang Tengah, 2023
Table *Number of Muslim Pilgrims by Sex in Singkawang Tengah District, 2023*

Kelurahan <i>Urban Village</i>	Berangkat / <i>Departure</i>			Datang / <i>Arrivals</i>		
	Lk <i>Male</i>	Pr <i>Female</i>	Jumlah <i>Total</i>	Lk <i>Male</i>	Pr <i>Female</i>	Jumlah <i>Total</i>
(1)	(2)	(3)	(4)	(5)	(6)	(7)
Roban
Condong
Sekip Lama
Jawa
Bukit Batu
Sei Wie
2023	27	28	55	27	28	55
2022	10	17	27	10	17	27
2021	-	-	-	-	-	-
2020	-	-	-	-	-	-
2019	35	38	73	35	38	73

Sumber/Source: Kantor Kementerian Agama Kota Singkawang/ Ministry of Religion Affairs of Singkawang Municipality

Tabel 4.3.5
Table

Penerimaan Zakat Menurut Jenisnya di Kecamatan Singkawang Tengah, 2023
The Acceptance of Zakat by Type of Zakat in Singkawang Tengah District, 2023

Kelurahan <i>Urban Village</i>	Zakat Fitrah <i>Zakat Al Fitr</i>		Zakat Maal <i>Zakat Maal</i> (000 Rp)	Jumlah <i>Total</i> (000 Rp)
	Beras <i>Rice</i> (Kg)	Uang <i>Money</i> (000 Rp)		
(1)	(2)	(3)	(4)	(5)
Roban
Condong
Sekip Lama
Jawa
Bukit Batu
Sei Wie
2023	8.115	317.962.750	118.995.000	436.965.865
2022
2021	30 747,50	1 180 704,00	428 896,50	1 609 600,50
2020	6 159,50	495 935,50	267 409,68	763 345,18
2019	12 266,50	791 409,80	157 052,00	948 461,80

Catatan/Note: ...) Data tidak tersedia/Data not available

Sumber/Source: Kantor Kementerian Agama Kota Singkawang/ Ministry of Religion Affairs of Singkawang Municipality

Tabel 4.3.6 Penyaluran Zakat Menurut Kelurahan di Kecamatan Singkawang Tengah, 2023
Table *Distribution of Zakat by Urban Village in Singkawang Tengah District, 2023*

Kelurahan <i>Urban Village</i>	Mustahiq <i>Mustahiq</i>	Penyaluran <i>Distribution</i>	
		Uang <i>Money</i> (000 Rp)	Beras <i>Rice</i> (Kg)
(1)	(2)	(3)	(4)
Roban
Condong
Sekip Lama
Jawa
Bukit Batu
Sei Wie
2023	4.160	436.957.750	8.115
2022
2021	5.276	1.180.704,00	30.747,50
2020	3.499	1.148.951,25	23.566,60
2019	5.276	948.461,8	12.266,50

Catatan/Note: ...) Data tidak tersedia/*Data not available*

Sumber/Source: Kantor Kementerian Agama Kota Singkawang/ *Ministry of Religion Affairs of Singkawang Municipality*

4.4 SOSIAL LAINNYA OTHER SOCIAL AFFAIRS

Tabel 4.4.1 Banyaknya Keluarga Menurut Kelurahan dan jenis Penggunaan Listrik di Kecamatan Singkawang Tengah, 2021
Number of Families by Urban Village and Types of Electricity Use in Singkawang Tengah District, 2021

Kelurahan <i>Urban Village</i>	Pengguna Listrik <i>Electricity Users</i>			Bukan Pengguna Listrik <i>Not Electricity Users</i>
	PLN <i>PLN</i>	Non PLN <i>Non PLN</i>	Jumlah <i>Total</i>	
(1)	(2)	(3)	(4)	(5)
Roban	9.774	-	9.774	-
Condong	3.002	-	3.002	-
Sekip Lama	2.899	-	2.899	-
Jawa	1.356	-	1.356	-
Bukit Batu	1.971	-	1.971	-
Sei Wie	1.951	-	1.951	-
Singkawang Tengah	20.953	-	20.953	-

Sumber/Source: BPS, Pendataan Potensi Desa (Podes) 2021/BPS-Statistics Indonesia, Village Potential Data Collecting 2021

Tabel 4.4.2 Banyaknya Kelurahan Menurut Keberadaan Penerangan Jalan Utama Kelurahan di Kecamatan Singkawang Tengah, 2019-2021
Number of Urban Village by Existence of Urban Village Main Street Lighting in Singkawang Tengah District, 2019-2021

Penerangan Jalan Utama <i>Main Street Lighting</i>	2019	2020	2021
(1)	(2)	(3)	(4)
Listrik Pemerintah <i>Government Electricity</i>	6	6	6
Listrik Non Pemerintah <i>Other Electricity</i>	-	-	-
Non Listrik <i>Non Electricity</i>	-	-	-

Sumber/Source: BPS, Pendataan Potensi Desa (Podes) 2021/BPS-Statistics Indonesia, Village Potential Data Collecting 2021

Tabel 4.4.3
Table

Banyaknya Kelurahan Menurut Jenis Bahan Bakar Untuk Memasak yang Digunakan Oleh Sebagian Besar Keluarga di Kecamatan Singkawang Tengah, 2019-2021
Number of Urban Village by Type of Fuel for Cooking Used by Most Families in Singkawang Tengah District, 2019-2021

Jenis Bahan Bakar <i>Type of Fuel</i>	2019	2020	2021
(1)	(2)	(3)	(4)
Gas Kota <i>City Gas</i>	-	-	-
LPG 3 Kg <i>Liquified Petroleum gas 3 Kg</i>	6	6	6
LPG lebih dari 3 Kg <i>Liquified Petroleum gas More Than 3 Kg</i>	-	-	-
Minyak Tanah <i>Kerosene</i>	-	-	-
Kayu Bakar <i>Firewood</i>	-	-	-
Lainnya <i>Others</i>	-	-	-

Sumber/Source: BPS, Pendataan Potensi Desa (Podes) 2021/BPS-Statistics Indonesia, Village Potential Data Collecting 2021

Tabel 4.4.4 Banyaknya Kelurahan Menurut Sumber Air Minum Sebagian Besar Keluarga di Kecamatan Singkawang Tengah, 2019-2021
Number of Urban Village by Water Source of Most Families in Singkawang Tengah District, 2019-2021

Sumber Air Minum <i>Drinking Water Source</i>	2019	2020	2021
(1)	(2)	(3)	(4)
Air Kemasan Bermerek <i>Bottled Water</i>	-	-	-
Air Isi Ulang <i>Refill Drinking Water</i>	3	2	1
Ledeng Dengan Meteran <i>Tap Water With a Meter</i>	3	2	3
Ledeng Tanpa Meteran <i>Tap Water Without a Meter</i>	-	-	-
Sumur Bor Atau Pempa <i>Water Wells or Pumps</i>	-	-	-
Sumur <i>Wells Water</i>	-	-	-
Mata Air <i>Water Springs</i>	-	-	-
Sungai/Danau/Kolam/Waduk/Situ/ Embung/Bendungan <i>River/Lake/Pond/Reservoir/Situ/Dam</i>	-	-	-
Air Hujan <i>Rainwater</i>	-	2	2
Lainnya <i>Others</i>	-	-	-

Sumber/Source: BPS, Pendataan Potensi Desa (Podes) 2021/BPS-Statistics Indonesia, Village Potential Data Collecting 2021

Tabel 4.4.5
Table

Banyaknya Kelurahan Menurut Penggunaan Fasilitas Tempat Buang Air Besar Sebagian Besar Keluarga di Kecamatan Singkawang Tengah, 2019-2021
Number of Urban Village by Use of Defecation Facilities for Most Families in Singkawang Tengah District, 2019-2021

Fasilitas Tempat Buang Air Besar <i>Toilet Facilities</i>	2019	2020	2021
(1)	(2)	(3)	(4)
Jamban/Toilet	6	6	6
Sendiri/ <i>Own</i>	6	6	6
Bersama/ <i>Together</i>	-	-	-
Umum/ <i>Public</i>	-	-	-
Bukan Jamban/Not Toilet	-	-	-

Sumber/*Source*: BPS, Pendataan Potensi Desa (Podes) 2021/BPS-Statistics Indonesia, Village Potential Data Collecting 2021

Tabel
Table 4.4.6

Banyaknya Kejadian Bencana Alam Menurut Kelurahan dan Jenis Bencana Alam di Kecamatan Singkawang Tengah, 2021
Number of Natural Disaster Events by Urban Village and Types of Natural Disasters in Singkawang Tengah District, 2021

Kelurahan <i>Urban Village</i>	Gempa Bumi <i>Earthquake</i>	Tsunami <i>Tsunami</i>	Gunung Meletus <i>Volcanic Eruption</i>	Tanah Longsor <i>Landslide</i>	Banjir <i>Flood</i>
(1)	(2)	(3)	(4)	(5)	(6)
Roban	-	-	-	-	-
Condong	-	-	-	-	-
Sekip Lama	-	-	-	-	-
Jawa	-	-	-	-	-
Bukit Batu	-	-	-	-	-
Sei Wie	-	-	-	-	-
Singkawang Tengah	-	-	-	-	-

Lanjutan Tabel/*Continued Table 4.4.6*

Kelurahan <i>Urban Village</i>	Banjir Bandang <i>Flash Floods</i>	Kekeringan <i>Drought</i>	Kebakaran Hutan <i>Forest Fires</i>	Angin Puyuh/ Puting Beliung <i>Whirlwind/ Tornado</i>	Gelombang Pasang Laut <i>Sea Tide</i>
(1)	(7)	(8)	(9)	(10)	(11)
Roban	-	-	1	-	-
Condong	-	-	-	-	-
Sekip Lama	-	-	-	-	-
Jawa	-	-	-	-	-
Bukit Batu	-	-	-	-	-
Sei Wie	-	-	-	-	-
Singawang Tengah	-	-	1	-	-

Sumber/*Source*: BPS, Pendataan Potensi Desa (Podes) 2021/BPS-Statistics Indonesia, *Village Potential Data Collecting 2021*

Tabel 4.4.7
Table

Banyaknya Korban Jiwa Akibat Bencana Alam Menurut Kelurahan dan Jenis Bencana Alam di Kecamatan Singkawang Tengah, 2021
Number of Casualties Due to Natural Disasters by Urban Village and Types of Natural Disasters in Singkawang Tengah District, 2021

Kelurahan <i>Urban Village</i>	Gempa Bumi <i>Earthquake</i>	Tsunami <i>Tsunami</i>	Gunung Meletus <i>Volcanic Eruption</i>	Tanah Longsor <i>Landslide</i>	Banjir <i>Flood</i>
(1)	(2)	(3)	(4)	(5)	(6)
Roban	-	-	-	-	-
Condong	-	-	-	-	-
Sekip Lama	-	-	-	-	-
Jawa	-	-	-	-	-
Bukit Batu	-	-	-	-	-
Sei Wie	-	-	-	-	-
Singkawang Tengah	-	-	-	-	-

Lanjutan Tabel/*Continued Table 4.4.7*

Kelurahan Urban Village	Banjir Bandang Flash Floods	Kekeringan Drought	Kebakaran Hutan Forest Fires	Angin Puyuh/ Puting Beliung Whirlwind/ Tornado	Gelombang Pasang Laut Sea Tide
(1)	(7)	(8)	(9)	(10)	(11)
Roban	-	-	-	-	-
Condong	-	-	-	-	-
Sekip Lama	-	-	-	-	-
Jawa	-	-	-	-	-
Bukit Batu	-	-	-	-	-
Sei Wie	-	-	-	-	-
Singkawang Tengah	-	-	-	-	-

Sumber/Source: BPS, Pendataan Potensi Desa (Podes) 2021/BPS-Statistics Indonesia, Village Potential Data Collecting 2021

Tabel 4.4.8
Table

Keberadaan Fasilitas/Upaya Antisipasi/Mitigasi Bencana Alam Menurut Kelurahan di Kecamatan Singkawang Tengah, 2021
Existence of Facilities/Anticipation/Mitigation Measures of Natural Disasters by Urban Village in Singkawang Tengah District, 2021

Kelurahan Urban Village	Sistem Peringatan Dini Bencana Alam/ Natural Disaster Early Warning System	Sistem Peringatan Dini Khusus Tsunami Special Tsunami Early Warning System	Perlengkapan Keselamatan Safety Equipment
(1)	(2)	(3)	(4)
Roban	Ada	Bukan Wilayah Tsunami	Ada
Condong	Tidak Ada	Bukan Wilayah Tsunami	Tidak Ada
Sekip Lama	Tidak Ada	Bukan Wilayah Tsunami	Tidak Ada
Jawa	Tidak Ada	Bukan Wilayah Tsunami	Tidak Ada
Bukit Batu	Tidak Ada	Bukan Wilayah Tsunami	Ada
Sei Wie	Tidak Ada	Bukan Wilayah Tsunami	Tidak Ada

Lanjutan Tabel/*Continued Table* 4.4.8

Kelurahan <i>Urban Village</i>	Rambu-rambu dan Jalur Evakuasi Bencana <i>Signs and Disaster Evacuation Paths</i>	Pembuatan, Perawatan, atau Normalisasi: Sungai, Kanal, Tanggul, Parit, Drainase, Waduk, Pantai, dll <i>Making, Maintenance, or Normalization: River, Canal, Dike, Ditch, Drainage, Reservoir, Beach, etc</i>
(1)	(5)	(6)
Roban	Ada	Ada
Condong	Tidak Ada	Tidak Ada
Sekip Lama	Tidak Ada	Ada
Jawa	Tidak Ada	Tidak Ada
Bukit Batu	Ada	Tidak Ada
Sei Wie	Tidak Ada	Ada

Sumber/Source: BPS, Pendataan Potensi Desa (Podes) 2021/BPS-Statistics Indonesia, *Village Potential Data Collecting 2021*

Tabel 4.4.9 Banyaknya Kejahatan/Pelanggaran yang Dilaporkan Polsek Kecamatan Singkawang Tengah, 2019-2023
Table *Number of Crime Offences Which Reported Police in Singkawang Tengah District, 2019-2023*

Jenis Kejahatan <i>Type of Crime</i>	2019	2020	2021	2022	2023
(1)	(2)	(3)	(4)	(5)	(6)
Penganiayaan (ANIAYA)/Persecution	-	-	-	2	-
Penganiayaan Berat (ANIRAT)/Severe Abuse	-	-	-	-	-
Percobaan Pencurian/Attempted Theft	-	-	-	-	-
Pencurian Kendaraan Bermotor/ Motor Vehicle Theft	-	-	-	1	2
Pencurian dengan Kekekerasan (CU-RAS)/Violent Theft	-	-	-	-	-
Pencurian dengan Pemberatan (CU-RAT)/Weighted Theft	5	13	13	11	12
Pencurian Biasa (CURBIS)/Theft	3	1	1	1	9
Pembakaran/Kebakaran/Burning	-	-	-	-	-
Perjudian/Gambling	1	-	-	1	-
KDRT/Domestic Violence	-	-	-	-	-
Menyimpan/Menjual Miras/Store or Sell Liquor	-	-	-	-	-
Perampokan/Robbery	-	-	-	-	-
Pemeriksaan/Rape	-	-	-	-	-
Pembunuhan/Murder	-	-	-	-	-
Penggelapan/Embezzlement	3	-	-	1	4
Penemuan Mayat/Discovery of Corpses	-	-	-	-	-
Perjinaan/Persetubuhan/Intercourse	-	-	-	-	-
Perbuatan Tidak Menyenangkan/Unpleasant Acts	-	-	-	-	-
Pengeroyokan/Beatings	-	1	1	-	-
Lainnya/Others	1	1	1	1	-
Singkawang Tengah	19	16	16	18	27

Sumber/Source: Polsek Singkawang Tengah Kota Singkawang/Police Sector of Singkawang Tengah District Singkawang Municipality

Tabel 4.4.10
Table

Banyaknya Kasus, Korban Kecelakaan Lalu Lintas, dan Kerugian Materi Menurut Kelurahan di Kecamatan Singkawang Tengah, 2023
Number of Cases, Victims, and Material Lost of Traffic Accident by Urban Village in Singkawang Tengah District, 2022

Kelurahan <i>Urban Village</i>	Jumlah Kasus <i>Number of Cases</i>	Korban <i>Victim</i>			Kerugian Materi <i>Material Lost (000 Rp)</i>
		Meninggal Dunia <i>Death</i>	Luka Berat <i>Hard Wounded</i>	Luka Ringan <i>Flesh Wounded</i>	
(1)	(2)	(3)	(4)	(5)	(6)
Roban	1	1	-	1	2.000
Condong	-	-	-	-	-
Sekip Lama	-	-	-	-	-
Jawa	-	-	-	-	-
Bukit Batu	-	-	-	-	-
Sei Wie	-	-	-	-	-
2023	1	1	-	1	2.000
2022	5	6	4	2	4 500
2021	4	3	1	3	10 500
2020	1	-	1	1	500
2019	8	3	1	4	7 700

Sumber/Source: Kepolisian Resort Kota Singkawang/Resort Police of Singkawang Municipality

Tabel 4.4.11 Banyaknya Kasus Tindak Pidana Narkotika yang Diungkap di Wilayah Kecamatan Singkawang Tengah, 2023
Table *Number of Cases of Narcotic Crime Revealed in Singkawang Tengah District, 2023*

Kelurahan <i>Urban Village</i>	Sat Res Narkoba Polres Singkawang		BNN Kota Singkawang		Jumlah <i>Total</i>	
	Kasus <i>Cases</i>	Tersangka <i>Suspect</i>	Kasus <i>Cases</i>	Tersangka <i>Suspect</i>	Kasus <i>Cases</i>	Tersangka <i>Suspect</i>
(1)	(2)	(3)	(4)	(5)	(6)	(7)
Roban	-	-	-	-	-	-
Condong	-	-	-	-	-	-
Sekip Lama	-	-	-	-	-	-
Jawa	-	-	-	-	-	-
Bukit Batu	-	-	-	-	-	-
Sei Wie	-	-	-	-	-	-
2023	-	-	-	-	-	-
2022	39	49	1	2	40	51
2021	41	63	-	-	41	63
2020	33	52	1	1	34	53
2019	19	23	1	1	20	24

Sumber/Source: Badan Narkotika Nasional Kota Singkawang dan Kepolisian Resort Kota Singkawang/*National Narcotics Agency of Singkawang Municipality and Resort Police of Singkawang Municipality*

Tabel
Table 4.4.12

Banyaknya Penderita Cacat Menurut Jenisnya dan Kelurahan di Kecamatan Singkawang Tengah, 2023
Number of Disable Persons by Kind of Disable and Urban Village in Singkawang Tengah District, 2023

Kelurahan <i>Urban Village</i>	Tuna Netra <i>Blind</i>	Cacat Tubuh <i>Disability</i>	Cacat Rungu <i>Deef</i>	Tuna Wicara <i>Mute</i>	Cacat Ganda <i>Invalid</i>	Tuna Grahita <i>Mentally Disabled</i>
(1)	(2)	(3)	(4)	(5)	(6)	(7)
Roban	3	21	1	1	30	27
Condong	-	4	-	1	5	7
Sekip Lama	-	3	2	-	-	7
Jawa	1	6	-	-	4	5
Bukit Batu	-	6	3	5	10	8
Sei Wie	-	14	-	-	8	16
Singkawang Tengah	4	54	6	7	57	70

Sumber/Source: Dinas Sosial, Pemberdayaan Perempuan dan Perlindungan Anak Kota Singkawang/ *Social Service, Women's Empowement and Child Protection Office of Singkawang Multipacility*

Tabel
Table 4.4.13

Banyaknya Panti Asuhan dan Anak Asuh Menurut Jenis Kelamin dan Kelurahan di Kecamatan Singkawang Tengah, 2023

Number of Orphanage and Foster Child by Sex and Urban Village in Singkawang Tengah District, 2023

Kelurahan <i>Urban Village</i>	Banyaknya Panti Asuhan <i>Number of Orphanage</i>	Anak Asuh <i>Foster Child</i>		
		Laki-Laki <i>Male</i>	Perempuan <i>Female</i>	Jumlah <i>Total</i>
(1)	(2)	(3)	(4)	(5)
Roban	1	8	8	16
Condong	1	23	19	42
Sekip Lama	1	23	27	50
Jawa	1	7	12	19
Bukit Batu	1	23	23	46
Sei Wie	-	-	-	-
2023	5	84	89	173
2022	5	85	116	201
2021	5	89	105	194
2020	5	91	113	204
2019	4	73	75	148

Sumber/Source: Dinas Sosial, Pemberdayaan Perempuan dan Perlindungan Anak Kota Singkawang/ *Social Service, Women's Empowerment and Child Protection Office of Singkawang Multipacility*

Tabel 4.4.14 Jumlah dan Daya Tampung Tempat Penampungan Sampah (TPS) di Kecamatan Singkawang Tengah, 2023
Table *Number and Capacity of Garbage Dump In Singkawang Tengah District, 2023*

Kelurahan <i>Urban Village</i>	Jumlah TPS <i>Number of Garbage Dump</i>	Rata-rata Daya Tampung TPS Per Hari <i>Average Dumping Capacity per Days (m³)</i>
(1)	(2)	(3)
Roban	1	97,50
Condong	5	27,00
Sekip Lama	-	-
Jawa	2	14,00
Bukit Batu	-	-
Sei Wie	2	11,75
2023	10	150,25
2022	10	150,25
2021	17	209,70
2020	9	142,66
2019	4	122,99

Sumber/Source: Dinas Lingkungan Hidup Kota Singkawang/ *Environmental Office of Singkawang Municipality*

Di tahun 2023, produksi sayuran semusim di Kecamatan Singkawang Tengah didominasi oleh Petai sebesar 54 ton, disusul oleh Kangkung sebesar 50 ton dan Bayam sebesar 48 ton.

In 2023, the production of seasonal vegetables in Singkawang Tengah Subdistrict is dominated by Chinese Cabbage which is 54 tons, followed by Kale which is 50 tons and Spinach which is 48 tons.



SAPI
1.220 ekor
COW
1.220 tails



KAMBING
442 ekor
GOAT
442 tails



AYAM RAS PEDAGING
45.880 ekor
FOWL, BROILER
45,880 tails



ULASAN**DESCRIPTION****5.1 Tanaman Pangan**

Sub sektor tanaman bahan makanan merupakan salah satu sub sektor pada sektor pertanian. Sub sektor ini mencakup tanaman padi (padi sawah dan padi ladang), dan tanaman palawija (jagung, ubi kayu, ubi jalar, kacang tanah, kacang kedelai dan kacang hijau). Secara umum peningkatan produksi tanaman pangan di Kecamatan Singkawang Tengah masih sangat dipengaruhi bertambahnya luas panen. Selain itu, produktivitas juga sangat mempengaruhi produksi. Kondisi demikian terutama akibat pengaruh faktor alam dan kemampuan petani mengelola usaha pertaniannya. Pada tahun 2023 luas panen padi Kota Singkawang sebesar 1.227,00 hektar dengan produksi sebesar 4.032,00 ton.

5.2 Hortikultura

Produksi tanaman sayur-sayuran dan buah-buahan semusim di Kecamatan Singkawang Tengah pada tahun 2023 mengalami penurunan dibanding tahun 2022 dari 771 ton menjadi 152 ton. Sementara produksi buah-buahan tahunan mengalami peningkatan dari 153 ton tahun 2022 menjadi 255 ton pada tahun 2023.

5.1 Food Crops

Food crops sub sectors consists of paddy (wetland paddy and dryland paddy), maize, cassava, swett potatoes, peanuts, soybeans and greanpeas. Generally, the increased of food crop production in Singkawang Tengah District was always coupled with an increase of the area harvested. Besides that, the productivity also influence of productions. That condition especially effect of influence of natural factor and ability of farmer manage the effort its agriculture. In 2023, harvested area of paddy in Singkawang Municipality was 1,227.00 hectare with production 4,032.00 tons.

5.2 Horticulture

Generally, production of seasonal fruit and vegetable plants at Singkawang Tengah District in 2023 has decreased compared to 2022, from 771 tons to 152 tons. While, production of annual fruit has increased from 153 tons in 2022 to 255 tons in 2023.

Pada tahun 2023, produksi sayuran dan buah-buahan semusim di Kecamatan Singkawang Tengah di dominasi oleh Petsai sebesar 54 ton, disusul oleh Kangkung sebesar 50 ton dan Bayam sebesar 48 ton.

Sementara itu, produksi buah-buahan tahunan di dominasi oleh Mangga sebesar 34 ton atau sekitar 13,33 persen dari total produksi buah-buahan di Kecamatan Singkawang Tengah. Diikuti Petai sebesar 31 ton.

5.3 Perkebunan

Peningkatan produksi perkebunan untuk memenuhi kebutuhan dalam negeri terutama keperluan industri perlu terus dikembangkan melalui upaya peremajaan dan rehabilitasi penganekaragaman komoditi, pemanfaatan lahan kering dan lahan transmigrasi serta pengembangan dan pemanfaatan teknologi tepat guna.

Pada tahun 2023 luas tanaman perkebunan di Kecamatan Singkawang Tengah secara keseluruhan mengalami penurunan dibandingkan tahun sebelumnya, yaitu dari 111 hektar tahun 2022 menjadi 99 hektar tahun 2023. Perkebunan didominasi oleh tanaman Kelapa Sawit. Luas tanaman perkebunan kakao sebesar 41 hektar dengan produksi 57 ton.

In 2023, the production of seasonal vegetables and fruits in Singkawang Tengah District was dominated by Chinese Cabbage which is 54 tons, followed by Kale which is 50 tons and Spinach 48 tons.

Furthermore, the annual fruits production in Singkawang Tengah District was dominated by Mangos which is 34 tons or around 13.33 percent from the total production of fruits. Follow by Petai which is 31 tons.

5.3 Estate Crops

The production increase of plantation to fulfill requirement of home affairs especially need of industry require to continue to be developed to pass rejuvenation effort and miscellaneous rehabilitate of commodity, used of dryland and transmigration land and also development and exploiting of precise technology utilize.

In 2023, the total planted areas of Singkawang Tengah District has decreased from 111 hectares in 2022 to 99 hectares in 2023. Plantation was dominated by Oil Palm. The planted area of Oil Palm was 41 hectares and total production was 57 tons.

5.4 Peternakan

Peningkatan produksi ternak, unggas dan hasil-hasilnya untuk mencukupi permintaan dalam negeri perlu terus dikembangkan guna menuju swasembada protein, peningkatan penyediaan konsumsi protein hewani dan sekaligus sebagai komoditas ekspor.

Pada tahun 2023, populasi ternak sapi sebanyak 1.220 ekor dan populasi ternak kambing sebanyak 442 ekor.

Populasi unggas pada tahun 2023 secara keseluruhan mengalami penurunan sekitar 15,97 persen. Populasi ayam ras pedaging turun 49,31 persen sementara populasi ayam buras naik sekitar 1,99 persen.

5.5 Perikanan

Peranan Sub sektor perikanan dewasa ini juga tidak kalah pentingnya di dalam menyediakan konsumsi protein hewani, meningkatkan pendapatan petani dan meningkatkan pembangunan perekonomian di Kecamatan Singkawang Tengah.

Produksi perikanan di Kecamatan Singkawang Tengah pada tahun 2023 sebesar 643,39 ton, yang terdiri dari perikanan laut sebesar 412,10 ton dengan nilai produksi sebesar 12.942,95 juta rupiah serta perikanan budidaya sebesar 231,33 ton dengan nilai produksi 4.147,77 juta rupiah.

5.4 Livestock

Product increase of livestock, poultry and results to answer the demand of request of home affairs require to continue to be developed to utilize to go to the self sufficiency protein, ready improvement of protein consumption and at the same time as exporting commodity.

In 2023, the population of cows was 1,220 cows and goat population was 442 goats.

The whole population of poultry in 2023 was decreased around 15.97 percent. The population of fowl boiler decreased around 49.31 percent, while population of country fowl increased around 1.99 percent.

5.5 Fishery

Share of Sub fishery sector these days nor less important in providing protein consumption of hewani, improving earnings of farmer and improve development of economics in Singkawang Tengah District.

The Fishery production of Singkawang Tengah District in 2023 was 643.39 tons, consist of marine fishery 412.10 tons with production value 12,942.95 million rupiahs and cultivation fishery 231.33 tons with production value 4,147.77 million rupiahs.



Sumber/Source: Dinas Pertanian, Ketahanan Pangan & Perikanan Kota Singkawang/ Regional Office of Argiculture, Food Security, and Fisheries of Singkawang Municipality

Gambar 5.1 Jumlah Populasi Ternak dan Unggas di Kecamatan Singkawang Tengah, 2023
Figures 5.1 Population of Livestock and Poultry in Singkawang Tengah District, 2023

5.1 TANAMAN PANGAN FOOD CROPS

Tabel 5.1.1 Luas Lahan Menurut Penggunaan di Kecamatan Singkawang Tengah (Ha), 2019-2023
Table *Area of Wetland by Land Utilization in Singkawang Tengah District (Ha), 2019-2023*

Penggunaan Tanah Land Utilization	2019	2020	2021	2022	2023
(1)	(2)	(3)	(4)	(5)	(6)
Lahan Sawah/Wetland	250	250	222	217	217
Lahan Pertanian Bukan Sawah/Agriculture Land Instead of Rice Fields	677	677	627	627	622
Lahan Bukan Pertanian/No Agriculture Land	2.230	2.230	2.308	2.313	2.318
Singkawang Tengah	3.157	3.157	3.157	3.157	3.157

Sumber/Source: Laporan Statistik Pertanian Tanaman Pangan, Penggunaan Lahan/Statistic Report of Food Crops, land Utilization

Tabel 5.1.2 Luas Lahan Menurut Jenis Pengairan di Kecamatan Singkawang Tengah (Ha), 2019-2023
Table *Area of Wetland by Type of Irrigation in Singkawang Tengah District (Ha), 2019-2023*

Jenis Pengairan <i>Kind of Irrigation</i>	2019	2020	2021	2022	2023
(1)	(2)	(3)	(4)	(5)	(6)
Irigasi/ <i>Irrigation</i>	-	-	-	-	-
Non Irigasi/ <i>Non Irrigation</i>	250	250	222	217	217
Singkawang Tengah	250	250	222	217	217

Sumber/*Source*: Laporan Statistik Pertanian Tanaman Pangan, Penggunaan Lahan/*Statistic Report of Food Crops, Land Utilization*

Tabel
Table 5.1.3

Luas Lahan Tegal/Kebun, Ladang/Huma, Perkebunan dan Lahan yang Sementara Tidak Diusahakan di Kecamatan Singkawang Tengah (Ha), 2019-2023
Area of Dry Field/Garden, Shifting Cultivation, Plantations, Land and Temporarily Unused Land in Singkawang Tengah District (Ha), 2019-2023

Jenis Lahan <i>Type of Land</i>	2019	2020	2021	2022	2023
(1)	(2)	(3)	(4)	(5)	(6)
Tegal/Kebun <i>Dry Field/Garden</i>	85	85	90	90	90
Ladang Huma <i>Shifting Cultivation</i>	-	-	-	-	-
Perkebunan <i>Plantations</i>	188	188	146	146	146
Sementara Tidak Diusahakan <i>While Not Working</i>	273	273	260	260	255
Singkawang Tengah	546	546	496	496	491

Sumber/Source: Laporan Statistik Pertanian Tanaman Pangan, Penggunaan Lahan/*Statistic Report of Food Crops, land Utilization*

Tabel
Table 5.1.4

Luas Panen, Rata-Rata Produksi, dan Produksi Tanaman Padi dan Palawija di Kecamatan Singkawang Tengah, 2015 dan 2023
Harvested Area, Yield Rate, and Production of Paddy and Secondary Crops in Singkawang Tengah District, 2015 and 2023

Komoditi Commodity	2015			2023		
	Luas Panen Area Harvested (Ha)	Rata-rata Produksi Yield Rate (Kw/Ha)	Produksi Production (Ton)	Luas Panen Area Harvested (Ha)	Rata-rata Produksi Yield Rate (Kw/Ha)	Produksi Production (Ton)
(1)	(2)	(3)	(4)	(5)	(6)	(7)
Padi Sawah Wetland Paddy	1.227,00	32,86	4.032,00
Padi Ladang Dryland Paddy	-	-	-
Jagung Maize	1,00	40,00	4,00
Ubi Kayu Cassava	98,00	131,12	1.285,00
Ubi Jalar Sweet Potato	73,00	66,16	483,00
Kacang Tanah Ground Nut	-	-	-
Kedelai Soybean	18,00	10,00	18,00
Kacang Hijau Greenpeas	-	-	-
Singkawang Tengah	1.417,00	41,09	5.822,00

Catatan/Note: ...) Data tidak tersedia/Data not available

Sumber/Source: Badan Pusat Statistik Kota Singkawang/BPS-Statistics of Singkawang Municipality

5.2 HORTIKULTURA HORTICULTURE

Tabel 5.2.1 Luas Panen Tanaman Sayuran Menurut Kelurahan dan Jenis Tanaman di Kecamatan Singkawang Tengah (Ha), 2022 dan 2023
Harvested Area of Vegetables by Urban Village and Kind of Plant in Singkawang Tengah District (Ha), 2022 and 2023

Kelurahan <i>Urban Village</i>	Bawang Merah <i>Red Onion</i>		Cabai <i>Chili</i>		Kentang <i>Potato</i>		Kubis <i>Cabbage</i>	
	2022	2023	2022	2023	2022	2023	2022	2023
(1)	(2)	(3)	(4)	(5)	(6)	(7)	(8)	(9)
Roban
Condong
Sekip Lama
Jawa
Bukit Batu
Sei Wie
Singkawang Tengah	-	-	2	-	-	-	-	-

Lanjutan Tabel/*Continued Table 5.2.1*

Kelurahan <i>Urban Village</i>	Petsai <i>Chinese Cabbage</i>		Tomat <i>Tomato</i>		Bawang Putih <i>Garlic</i>	
	2022	2023	2022	2023	2022	2023
(1)	(10)	(11)	(12)	(13)	(14)	(15)
Roban
Condong
Sekip Lama
Jawa
Bukit Batu
Sei Wie
Singkawang Tengah	379	80	-	-	-	-

Catatan/*Note*: ...) Data tidak tersedia/*Data not available*

Sumber/*Source*: BPS Kota Singkawang, Statistik Pertanian Hortikultura SPH-SBS/ *BPS-Statistics of Singkawang Municipality, Agricultural Statistic for Horticulture SPH-SBS*

Tabel 5.2.2
Table

Produksi Tanaman Sayuran Menurut Kelurahan dan Jenis Tanaman di Kecamatan Singkawang Tengah (Kw), 2022 dan 2023

Production of Vegetables by Urban Village and Kind of Plant in Singkawang Tengah District (Qu), 2022 and 2023

Kelurahan <i>Urban Village</i>	Bawang Merah <i>Red Onion</i>		Cabai <i>Chili</i>		Kentang <i>Potato</i>		Kubis <i>Cabbage</i>	
	2022	2023	2022	2023	2022	2023	2022	2023
(1)	(2)	(3)	(4)	(5)	(6)	(7)	(8)	(9)
Roban
Condong
Sekip Lama
Jawa
Bukit Batu
Sei Wie
Singkawang Tengah	-	-	10	-	-	-	-	-

Lanjutan Tabel/*Continued Table 5.2.2*

Kelurahan <i>Urban Village</i>	Petsai <i>Chinese Cabbage</i>		Tomat <i>Tomato</i>		Bawang Putih <i>Garlic</i>	
	2022	2023	2022	2023	2022	2023
(1)	(10)	(11)	(12)	(13)	(14)	(15)
Roban
Condong
Sekip Lama
Jawa
Bukit Batu
Sei Wie
Singkawang Tengah	3.610	535	-	-	-	-

Catatan/Note: ...) Data tidak tersedia/*Data not available*

Sumber/Source: BPS Kota Singkawang, Statistik Pertanian Hortikultura SPH-SBS/ *BPS-Statistics of Singkawang Municipality, Agricultural Statistic for Horticulture SPH-SBS*

Tabel
Table 5.2.3

Perkembangan Luas Panen Tanaman Sayuran dan Buah-Buahan Semusim Menurut Jenis Tanaman di Kecamatan Singkawang Tengah (Ha), 2019-2023
Trend of Harvested Area of Seasonal Vegetables and Fruits by Kind of Plant in Singkawang Tengah District (Ha), 2019-2023

Jenis Tanaman Kinds of Plants	2019	2020	2021	2022	2023
(1)	(2)	(3)	(4)	(5)	(6)
Bawang Daun/ <i>Spring Onion</i>	11	12	12	1	-
Bawang Merah/ <i>Red Onion</i>	-	-	-	-	-
Bawang Putih/ <i>Garlic</i>	-	-	-	-	-
Bayam/ <i>Spinach</i>	50	56	70	72	75
Blewah/ <i>Cantaloupe</i>	-	-	-	-	-
Buncis/ <i>Bean</i>	-	-	-	-	-
Cabai Besar/ <i>Chili</i>	4	2	2	1	-
Cabai Rawit/ <i>Small Chili</i>	3	5	3	1	-
Jamur/ <i>Mushroom</i>	-	-	-	-	-
Kacang Merah/ <i>Kidney Beans</i>	-	-	-	-	-
Kacang Panjang/ <i>Long Beans</i>	14	4	4	-	-
Kangkung/ <i>Kale</i>	41	69	71	83	82
Kembang Kol/ <i>Cauliflower</i>	-	-	-	-	-
Kentang/ <i>Potato</i>	-	-	-	-	-
Ketimun/ <i>Cucumber</i>	6	6	1	-	-
Kubis/ <i>Cabbage</i>	-	-	-	-	-
Labu Siam/ <i>Chayote</i>	-	-	-	-	-
Lobak/ <i>Turnip</i>	-	-	-	-	-
Melon/ <i>Melon</i>	-	-	-	-	-
Paprika/ <i>Bell Pepper</i>	-	-	-	-	-

Lanjutan Tabel/*Continued Table 5.2.3*

Jenis Tanaman <i>Kinds of Plants</i>	2019	2020	2021	2022	2023
(1)	(2)	(3)	(4)	(5)	(6)
Petsai/ <i>Chinese Cabbage</i>	480	480	480	379	80
Semangka/ <i>Watermelon</i>	8	8	3	-	-
Stroberi/ <i>Strawberry</i>	-	-	-	-	-
Terung/ <i>Eggplant</i>	3	3	3	1	-
Tomat/ <i>Tomato</i>	6	4	-	-	-
Wortel/ <i>Carot</i>	-	-	-	-	-
Singkawang Tengah	626	649	649	537	237

Sumber/*Source*: BPS Kota Singkawang, Statistik Pertanian Hortikultura SPH-SBS/ *BPS-Statistics of Singkawang Municipality, Agricultural Statistic for Horticulture SPH-SBS*

Tabel
Table 5.2.4

Perkembangan Produksi Tanaman Sayuran dan Buah-Buahan Semusim Menurut Jenis Tanaman di Kecamatan Singkawang Tengah (Ton), 2019-2023
Trend of Production of Seasonal Vegetables and Fruits by Kind of Plant in Singkawang Tengah District (Ton), 2019-2023

Jenis Tanaman <i>Kinds of Plants</i>	2019	2020	2021	2022	2023
(1)	(2)	(3)	(4)	(5)	(6)
Bawang Daun/ <i>Spring Onion</i>	7	6	6	1	-
Bawang Merah/ <i>Red Onion</i>	-	-	-	-	-
Bawang Putih/ <i>Garlic</i>	-	-	-	-	-
Bayam/ <i>Spinach</i>	94	125	161	207	48
Blewah/ <i>Cantaloupe</i>	-	-	-	-	-
Buncis/ <i>Bean</i>	-	-	-	-	-
Cabai Besar/ <i>Chili</i>	3	2	3	6	-
Cabai Rawit/ <i>Small Chili</i>	3	2	4	~0	-
Jamur/ <i>Mushroom</i>	-	-	-	-	-
Kacang Merah/ <i>Kidney Beans</i>	-	-	-	-	-
Kacang Panjang/ <i>Long Beans</i>	10	3	3	-	-
Kangkung/ <i>Kale</i>	100	135	170	196	50
Kembang Kol/ <i>Cauliflower</i>	-	-	-	-	-
Kentang/ <i>Potato</i>	-	-	-	-	-
Ketimun/ <i>Cucumber</i>	30	36	4	-	-
Kubis/ <i>Cabbage</i>	-	-	-	-	-
Labu Siam/ <i>Chayote</i>	-	-	-	-	-
Lobak/ <i>Turnip</i>	-	-	-	-	-
Melon/ <i>Melon</i>	-	-	-	-	-
Paprika/ <i>Bell Pepper</i>	-	-	-	-	-

Lanjutan Tabel/*Continued Table 5.2.4*

Jenis Tanaman <i>Kinds of Plants</i>	2019	2020	2021	2022	2023
(1)	(2)	(3)	(4)	(5)	(6)
Petsai/ <i>Chinese Cabbage</i>	1.340	1.450	1.555	361	54
Semangka/ <i>Watermelon</i>	180	225	14	-	-
Stroberi/ <i>Strawberry</i>	-	-	-	-	-
Terung/ <i>Eggplant</i>	19	13	20	~0	-
Tomat/ <i>Tomato</i>	21	11	-	-	-
Wortel/ <i>Carot</i>	-	-	-	-	-
Singkawang Tengah	1.807	2.008	1.940	771	152

Sumber/*Source*: BPS Kota Singkawang, Statistik Pertanian Hortikultura SPH-SBS/*BPS-Statistics of Singkawang Municipality, Agricultural Statistic for Horticulture SPH-SBS*

Tabel
Table 5.2.5

Luas Panen Tanaman Biofarmaka Menurut Jenis Tanaman dan Kelurahan di Kecamatan Singkawang Tengah (m²), 2022 dan 2023
Harvested Area of Medicinal Plants by Kind of Plant and Urban Village in Singkawang Tengah District (m²), 2022 and 2023

Kelurahan Urban Village	Jahe Ginger		Laos/Lengkuas Galangal		Kencur Aromatic Ginger		Kunyit Turmeric	
	2022	2023	2022	2023	2022	2023	2022	2023
(1)	(2)	(3)	(4)	(5)	(6)	(7)	(8)	(9)
Roban
Condong
Sekip Lama
Jawa
Bukit Batu
Sei Wie
Singkawang Tengah	-	-	-	-	-	-	-	-

Catatan/Note: ... Data tidak tersedia/Data not available

Sumber/Source: BPS Kota Singkawang, Statistik Pertanian Hortikultura SPH-TBF/ BPS-Statistics of Singkawang Municipality, Agricultural Statistic for Horticulture SPH-SBS

Tabel 5.2.6
Table

Produksi Tanaman Biofarmaka Menurut Jenis Tanaman dan Kelurahan di Kecamatan Singkawang Tengah (Kg), 2022 dan 2023
Harvested Area of Medicinal Plants by Kind of Plant and Urban Village in Singkawang Tengah District (Kg), 2022 and 2023

Kelurahan Urban Village	Jahe Ginger		Laos/Lengkuas Galangal		Kencur Aromatic Ginger		Kunyit Turmeric	
	2022	2023	2022	2023	2022	2023	2022	2023
(1)	(2)	(3)	(4)	(5)	(6)	(7)	(8)	(9)
Roban
Condong
Sekip Lama
Jawa
Bukit Batu
Sei Wie
Singkawang Tengah	-	-	-	-	-	-	-	-

Catatan/Note: ...) Data tidak tersedia/Data not available

Sumber/Source: BPS Kota Singkawang, Statistik Pertanian Hortikultura SPH-TBF/ BPS-Statistics of Singkawang Municipality, Agricultural Statistic for Horticulture SPH-SBS

Tabel
Table 5.2.7

Perkembangan Luas Panen Tanaman Biofarmaka Menurut Jenis Tanaman di Kecamatan Singkawang Tengah (m²), 2019-2023

Trend of Harvested Area of Medicinal Plants by Kind of Plant in Singkawang Tengah District (m²), 2019-2023

Jenis Tanaman Kinds of Plants	2019	2020	2021	2022	2023
(1)	(2)	(3)	(4)	(5)	(6)
Mahkota Dewa/ <i>God's Crown</i>	-	-	-	-	-
Mengkudu/ <i>Morinda citrifolia</i>	-	-	-	-	-
Temulawak/ <i>Curcuma</i>	10	5	6	-	-
Sambiloto/ <i>Sambiloto</i>	-	-	-	-	-
Jahe/ <i>Ginger</i>	80	80	80	-	-
Laos/Lengkuas/ <i>Galangal</i>	-	30	70	-	-
Kencur/ <i>Aromatic Ginger</i>	-	50	50	-	-
Kunyit/ <i>Turmeric</i>	-	50	60	-	-
Lempuyang/ <i>Zingiber Aromaticum</i>	-	5	5	-	-
Singkawang Tengah	90	220	271	-	-

Sumber/Source: BPS Kota Singkawang, Statistik Pertanian Hortikultura SPH-TBF/ BPS-Statistics of Singkawang Municipality, Agricultural Statistic for Horticulture SPH-SBS

Tabel 5.2.8 **Perkembangan Produksi Tanaman Biofarmaka Menurut Jenis Tanaman di Kecamatan Singkawang Tengah (Kg), 2019-2023**
Trend of Production of Medicinal Plants by Kind of Plant in Singkawang Tengah District (Kg), 2019-2023

Jenis Tanaman Kinds of Plants	2019	2020	2021	2022	2023
(1)	(2)	(3)	(4)	(5)	(6)
Mahkota Dewa/God's Crown	-	-	-	-	-
Mengkudu/Morinda citrifolia	-	-	-	-	-
Temulawak/Curcuma	18	5	6	-	-
Sambiloto/Sambiloto	-	-	-	-	-
Jahe/Ginger	60	65	65	-	-
Laos/Lengkuas/Galangal	-	70	70	-	-
Kencur/Aromatic Ginger	-	65	65	-	-
Kunyit/Turmeric	-	130	100	-	-
Lempuyang/Zingiber Aromaticum	-	5	5	-	-
Singkawang Tengah	78	340	311	-	-

Sumber/Source: BPS Kota Singkawang, Statistik Pertanian Hortikultura SPH-TBF/ BPS-Statistics of Singkawang Municipality, Agricultural Statistic for Horticulture SPH-SBS

Tabel
Table 5.2.9

Luas Panen Tanaman Hias Menurut Jenis Tanaman dan Kelurahan di Kecamatan Singkawang Tengah (m²), 2022 dan 2023
Harvested Area of Ornamental Plants by Kind of Plant and Urban Village in Singkawang Tengah District (m²), 2022 and 2023

Kelurahan Urban Village	Anggrek Orchid		Krisan Chrysantemum		Mawar Rose		Sedap Malam Tuberose	
	2022	2023	2022	2023	2022	2023	2022	2023
(1)	(2)	(3)	(4)	(5)	(6)	(7)	(8)	(9)
Roban
Condong
Sekip Lama
Jawa
Bukit Batu
Sei Wie
Singkawang Tengah	-	-	-	-	-	-	-	-

Sumber/Source: BPS Kota Singkawang, Statistik Pertanian Hortikultura SPH-TH/ BPS-Statistics of Singkawang Municipality, Agricultural Statistic for Horticulture SPH-SBS

Tabel 5.2.10 **Produksi Tanaman Hias Menurut Jenis Tanaman dan Kelurahan di Kecamatan Singkawang Tengah (Tangkai), 2022 dan 2023**
Table **Production of Ornamental Plants by Kind of Plant and Urban Village in Singkawang Tengah District (Stalks), 2022 and 2023**

Kelurahan Urban Village	Anggrek Orchid		Krisan Chrysantemum		Mawar Rose		Sedap Malam Tuberose	
	2022	2023	2022	2023	2022	2023	2022	2023
(1)	(2)	(3)	(4)	(5)	(6)	(7)	(8)	(9)
Roban
Condong
Sekip Lama
Jawa
Bukit Batu
Sei Wie
Singkawang Tengah	-	-	-	-	-	-	-	-

Sumber/Source: BPS Kota Singkawang, Statistik Pertanian Hortikultura SPH-TH/ BPS-Statistics of Singkawang Municipality, Agricultural Statistic for Horticulture SPH-SBS

Tabel
Table 5.2.11

Perkembangan Luas Panen Tanaman Hias Menurut Jenis Tanaman di Kecamatan Singkawang Tengah (m²), 2019-2023

Trend of Harvested Area of Ornamental Plants by Kind of Plant in Singkawang Tengah District (m²), 2019-2023

Jenis Tanaman <i>Kinds of Plants</i>	2019	2020	2021	2022	2023
(1)	(2)	(3)	(4)	(5)	(6)
Adenium (Kamboja Jepang)/ <i>Adenium</i>	-	-	-	-	-
Aglaonema/ <i>Aglaonema</i>	-	-	-	-	-
Anggrek/ <i>Orchid</i>	-	-	-	-	-
Anthurium Bunga/ <i>Flower Anthurium</i>	-	-	-	-	-
Anthurium Daun/ <i>Leaf Anthurium</i>	-	-	-	-	-
Euphorbia/ <i>Euphorbia</i>	-	-	-	-	-
Melati/ <i>Jasmine</i>	-	-	-	-	-
Palem/ <i>Palm</i>	-	-	-	-	-
Phylodendron/ <i>Phylodendron</i>	-	-	-	-	-
Sansevieria (Pedang-pedangan)/ <i>Sansevieria</i>	-	-	-	-	-
Singkawang Tengah	-	-	-	-	-

Sumber/Source: BPS Kota Singkawang, Statistik Pertanian Hortikultura SPH-TH/ BPS-Statistics of Singkawang Municipality, Agricultural Statistic for Horticulture SPH-SBS

Tabel 5.2.12 Perkembangan Produksi Tanaman Hias Menurut Jenis Tanaman di Kecamatan Singkawang Tengah (Tangkai), 2019-2023
Trend of Production of Ornamental Plants by Kind of Plant in Singkawang Tengah District (Stalks), 2019-2023

Jenis Tanaman Kinds of Plants	2019	2020	2021	2022	2023
(1)	(2)	(3)	(4)	(5)	(6)
Adenium (Kamboja Jepang)/ Adenium	-	-	-	-	-
Aglaonema/Aglaonema	-	-	-	-	-
Anggrek/Orchid	-	-	-	-	-
Anthurium Bunga/Flower Anthurium	-	-	-	-	-
Anthurium Daun/Leaf Anthurium	-	-	-	-	-
Euphorbia/Euphorbia	-	-	-	-	-
Melati/Jasmine	-	-	-	-	-
Palem/Palm	-	-	-	-	-
Phylodendron/Phylodendron	-	-	-	-	-
Sansevieria (Pedang- pedangan)/Sansevieria	-	-	-	-	-
Singkawang Tengah	-	-	-	-	-

Sumber/Source: BPS Kota Singkawang, Statistik Pertanian Hortikultura SPH-TH/ BPS-Statistics of Singkawang Municipality, Agricultural Statistic for Horticulture SPH-SBS

Tabel 5.2.13
Table

Produksi Buah-Buahan Tahunan Menurut Kelurahan dan Jenis Tanaman di Kecamatan Singkawang Tengah (Ton), 2022 dan 2023
Production of Annual Fruits by Urban Village and Kind of Plant in Singkawang Tengah District (Tons), 2022 and 2023

Kelurahan <i>Urban Village</i>	Nenas <i>Pineapple</i>		Jeruk Siam <i>Orange</i>		Pisang <i>Banana</i>	
	2022	2023	2022	2023	2022	2023
(1)	(2)	(3)	(4)	(5)	(6)	(7)
Roban
Condong
Sekip Lama
Jawa
Bukit Batu
Sei Wie
Singkawang Tengah	-	-	13	8	11	13

Lanjutan Tabel/*Continued Table* 5.2.13

Kelurahan <i>Urban Village</i>	Rambutan <i>Rambutan</i>		Durian <i>Durian</i>		Duku/Langsat <i>Duku</i>	
	2022	2023	2022	2023	2022	2023
(1)	(8)	(9)	(10)	(11)	(12)	(13)
Roban
Condong
Sekip Lama
Jawa
Bukit Batu
Sei Wie
Singkawang Tengah	-	16	2	4	-	2

Catatan/*Note*: ...) Data tidak tersedia/*Data not available*

Sumber/*Source*: BPS Kota Singkawang, Statistik Pertanian Hortikultura SPH-BST/ *BPS-Statistics of Singkawang Municipality, Agricultural Statistic for Horticulture SPH-SBS*

Tabel
Table 5.2.14

Jumlah Tanaman Buah-Buahan Tahunan Menurut Jenis Tanaman di Kecamatan Singkawang Tengah (Pohon), 2023
Number of Annual Fruits by Kind of Plant in Singkawang Tengah District (Tree), 2023

Jenis Tanaman <i>Kinds of Plants</i>	Tanaman Baru <i>New</i>	Belum Menghasilkan <i>Not Yet Productive</i>	Menghasilkan <i>Productive</i>	Tua/Rusak <i>Unproductive</i>	Jumlah Total
(1)	(2)	(3)	(4)	(5)	(6)
Alpukat/ <i>Avocado</i>	209
Anggur/ <i>Grape</i>	-
Apel/ <i>Apple</i>	-
Belimbing/ <i>Starfruit</i>	131
Duku/ <i>Lamzom</i>	20
Durian/ <i>Durian</i>	120
Jambu Air/ <i>Water Guava</i>	804
Jambu Biji/ <i>Guava</i>	-
Jengkol/ <i>Dog Fruit</i>	11
Jeruk Besar/ <i>Big Orange</i>	-
Jeruk Siam/ <i>Orange</i>	50
Mangga/ <i>Mangos</i>	1.100
Manggis/ <i>Mango-steen</i>	50
Markisa/ <i>Passion Fruit</i>	-
Melinjo/ <i>Gnetum</i>	170
NangkaCempedak/ <i>Jack Fruit</i>	200
Nanas/ <i>Pineapple</i>	-
Pepaya/ <i>Papaya</i>	305
Petai/ <i>Petai</i>	100

Lanjutan Tabel/Continued Table 5.2.14

Jenis Tanaman <i>Kinds of Plants</i>	Tanaman Baru <i>New</i>	Belum Menghasil- kan <i>Not Yet Productive</i>	Menghasil- kan <i>Productive</i>	Tua/Rusak <i>Unproducti- ve</i>	Jumlah Total
(1)	(2)	(3)	(4)	(5)	(6)
Pisang/ <i>Banana</i>	200
Rambutan/ <i>Rambutan</i>	220
Salak/ <i>Snackfruit</i>	-
Sawo/ <i>Sapodilla</i>	25
Sirsak/ <i>Soursoup</i>	55
Sukun/ <i>Bread Fruit</i>	70
2023	3.840
2022	2.869
2021
2020	93	2.064	3.041	-	5.198
2019	1.221	2.588	3.188	27	7.024

Catatan/Note: ...) Data tidak tersedia/*Data not available*

Sumber/Source: BPS Kota Singkawang, Statistik Pertanian Hortikultura SPH-BST/ *BPS-Statistics of Singkawang Municipality, Agricultural Statistic for Horticulture SPH-BST*

Tabel
Table 5.2.15

Perkembangan Produksi Buah-Buahan Tahunan Menurut Jenis Tanaman di Kecamatan Singkawang Tengah (Kw), 2019-2023

Trend of Production of Annual Fruits by Kind of Plant in Singkawang Tengah District (Qu), 2019-2023

Jenis Tanaman Kinds of Plants	2019	2020	2021	2022	2023
(1)	(2)	(3)	(4)	(5)	(6)
Alpukat/ <i>Avocado</i>	-	-	-	7	10
Anggur/ <i>Grape</i>	-	-	-	-	-
Apel/ <i>Apple</i>	-	-	-	-	-
Belimbing/ <i>Starfruit</i>	6	6	4	7	30
Duku/ <i>Lamzom</i>	-	-	-	-	2
Durian/ <i>Durian</i>	-	-	-	2	4
Jambu Air/ <i>Water Guava</i>	8	8	6	18	11
Jambu Biji/ <i>Guava</i>	20	18	14	11	-
Jengkol/ <i>Dog Fruit</i>	0	-	-	-	2
Jeruk Besar/ <i>Big Orange</i>	22	20	-	-	-
Jeruk Siam/ <i>Orange</i>	-	-	-	13	8
Mangga/ <i>Mangos</i>	34	32	24	16	34
Manggis/ <i>Mango-steen</i>	-	-	-	-	2
Markisa/ <i>Passion Fruit</i>	-	-	-	-	-
Melinjo/ <i>Gnetum</i>	15	24	15	19	26
NangkaCempedak/ <i>Jack Fruit</i>	140	140	42	10	19
Nanas/ <i>Pineapple</i>	-	-	-	-	-
Pepaya/ <i>Papaya</i>	11	10	8	4	14
Petai/ <i>Petai</i>	11	10	6	2	31

Lanjutan Tabel/*Continued Table 5.2.15*

Jenis Tanaman <i>Kinds of Plants</i>	2019	2020	2021	2022	2023
(1)	(2)	(3)	(4)	(5)	(6)
Pisang/ <i>Banana</i>	24	28	21	11	13
Rambutan/ <i>Rambutan</i>	-	-	-	-	16
Salak/ <i>Snackfruit</i>	-	-	-	-	-
Sawo/ <i>Sapodilla</i>	3	5	4	8	5
Sirsak/ <i>Soursoup</i>	2	4	2	4	10
Sukun/ <i>Bread Fruit</i>	14	18	14	21	18
Singkawang Tengah	308	322	160	153	255

Sumber/*Source*: BPS Kota Singkawang, Statistik Pertanian Hortikultura SPH-BST/ *BPS-Statistics of Singkawang Municipality, Agricultural Statistic for Horticulture SPH-BST*

5.3 PERKEBUNAN ESTATE CROPS

Tabel 5.3.1 Luas Tanaman Perkebunan Menurut Jenisnya dan Kelurahan di Kecamatan Singkawang Tengah (Ha), 2022 dan 2023
Table 5.3.1 *Planted Areas of Estates by Type of Crops and Urban Village in Singkawang Tengah District (Ha), 2022 and 2023*

Kelurahan Urban Village	Karet Rubber		Kelapa Dalam Local Coconut	
	2022	2023	2022	2023
(1)	(2)	(3)	(4)	(5)
Roban	...	-	...	-
Condong	...	-	...	-
Sekip Lama	...	-	...	-
Jawa	...	-	...	-
Bukit Batu	...	-	...	-
Sei Wie	...	-	...	24,00
Singkawang Tengah	-	-	24,00	24,00

Lanjutan Tabel/*Continued Table 5.3.1*

Kelurahan <i>Urban Village</i>	Kelapa Hybrida <i>Hybrida Coconut</i>		Kelapa Sawit <i>Oil Palm</i>	
	2022	2023	2022	2023
(1)	(6)	(7)	(8)	(9)
Roban	...	-	...	41,00
Condong	...	-	...	-
Sekip Lama	...	-	...	-
Jawa	...	-	...	-
Bukit Batu	...	-	...	-
Sei Wie	...	-	...	-
Singkawang Tengah	-	-	41,00	41,00

Lanjutan Tabel/*Continued Table* 5.3.1

Kelurahan <i>Urban Village</i>	Lada <i>Pepper</i>		Kopi <i>Coffe</i>	
	2022	2023	2022	2023
(1)	(10)	(11)	(12)	(13)
Roban	...	-	...	-
Condong	...	-	...	-
Sekip Lama	...	-	...	-
Jawa	...	-	...	-
Bukit Batu	...	-	...	-
Sei Wie	...	-	...	-
Singkawang Tengah	-	-	-	-

Lanjutan Tabel/*Continued Table* 5.3.1

Kelurahan <i>Urban Village</i>	Kakao <i>Cocoa</i>		Kemiri <i>Candlenut</i>	
	2022	2023	2022	2023
(1)	(14)	(15)	(16)	(17)
Roban	...	33,00	...	-
Condong	...	-	...	-
Sekip Lama	...	-	...	-
Jawa	...	-	...	-
Bukit Batu	...	-	...	-
Sei Wie	...	-	...	-
Singkawang Tengah	45,00	33,00	-	-

Lanjutan Tabel/*Continued Table 5.3.1*

Kelurahan <i>Urban Village</i>	Pinang <i>Areca Nuts</i>		Jumlah <i>Total</i>	
	2022	2023	2022	2023
(1)	(18)	(19)	(20)	(21)
Roban	...	-	...	74,00
Condong	...	-	...	-
Sekip Lama	...	-	...	-
Jawa	...	-	...	-
Bukit Batu	...	1,00	...	1,00
Sei Wie	...	-	...	24,00
Singkawang Tengah	1,0	1,00	111,00	99,00

Catatan/Note: ... Data tidak tersedia/*Data not available*

Sumber/Source: Dinas Pertanian, Ketahanan Pangan & Perikanan Kota Singkawang/ *Regional Office of Agriculture, Food Security, and Fisheries of Singkawang Municipality*

Tabel 5.3.2 **Produksi Tanaman Perkebunan Menurut Jenisnya dan Kelurahan di Kecamatan Singkawang Tengah (Ton), 2022 dan 2023**
Production of Estates by Urban Village and Type of Crops in Singkawang Tengah District (Tons), 2022 and 2023

Kelurahan <i>Urban Village</i>	Karet <i>Rubber</i>		Kelapa Dalam <i>Local Coconut</i>	
	2022	2023	2022	2023
(1)	(2)	(3)	(4)	(5)
Roban	...	-	...	-
Condong	...	-	...	-
Sekip Lama	...	-	...	-
Jawa	...	-	...	-
Bukit Batu	...	-	...	-
Sei Wie	...	-	...	2,00
Singkawang Tengah	-	-	2,00	2,00

Lanjutan Tabel/*Continued Table 5.3.2*

Kelurahan <i>Urban Village</i>	Kelapa Hybrida <i>Hybrida Coconut</i>		Kelapa Sawit <i>Oil Palm</i>	
	2022	2023	2022	2023
(1)	(6)	(7)	(8)	(9)
Roban	...	-	...	57,00
Condong	...	-	...	-
Sekip Lama	...	-	...	-
Jawa	...	-	...	-
Bukit Batu	...	-	...	-
Sei Wie	...	-	...	-
Singkawang Tengah	-	-	57,00	57,00

Lanjutan Tabel/*Continued Table 5.3.2*

Kelurahan <i>Urban Village</i>	Lada <i>Pepper</i>		Kopi <i>Coffe</i>	
	2022	2023	2022	2023
(1)	(10)	(11)	(12)	(13)
Roban	...	-	...	-
Condong	...	-	...	-
Sekip Lama	...	-	...	-
Jawa	...	-	...	-
Bukit Batu	...	-	...	-
Sei Wie	...	-	...	-
Singkawang Tengah	-	-	-	-

Lanjutan Tabel/*Continued Table 5.3.2*

Kelurahan <i>Urban Village</i>	Kakao <i>Cocoa</i>		Kemiri <i>Candlenut</i>	
	2022	2023	2022	2023
(1)	(14)	(15)	(16)	(17)
Roban	...	9,00	...	-
Condong	...	-	...	-
Sekip Lama	...	-	...	-
Jawa	...	-	...	-
Bukit Batu	...	-	...	-
Sei Wie	...	-	...	-
Singkawang Tengah	12,00	9,00	-	-

Lanjutan Tabel/*Continued Table 5.3.2*

Kelurahan <i>Urban Village</i>	Pinang <i>Areca Nuts</i>		Jumlah <i>Total</i>	
	2022	2023	2022	2023
(1)	(18)	(19)	(20)	(21)
Roban	...	-	...	66,00
Condong	...	-	...	-
Sekip Lama	...	-	...	-
Jawa	...	-	...	-
Bukit Batu	...	0,30	...	0,30
Sei Wie	...	-	...	2,00
Singkawang Tengah	0,30	0,30	71,30	68,30

Catatan/Note: ...) Data tidak tersedia/*Data not available*

Sumber/Source: Dinas Pertanian, Ketahanan Pangan & Perikanan Kota Singkawang/ *Regional Office of Argiculture, Food Security, and Fisheries of Singkawang Municipality*

Tabel 5.3.3 Luas Area Tanaman Perkebunan Menurut Jenisnya di Kecamatan Singkawang Tengah (Ha), 2023
Table Planted Area of Estates by Type of Crops in Singkawang Tengah District (Ha), 2023

Jenis Tanaman <i>Kinds of Plants</i>	Petani <i>Farmer</i>	Belum Menghasil- kan <i>Not Yet Productive</i>	Menghasil- kan <i>Productive</i>	Tua/Rusak <i>Unproducti- ve</i>	Jumlah <i>Total</i>
(1)	(2)	(3)	(4)	(5)	(6)
Karet/ <i>Rubber</i>
Kelapa Dalam/ <i>Local Coconut</i>
Kelapa Hibrida/ <i>Hybrida Coconut</i>
Kelapa Sawit/ <i>Oil Palm</i>
Lada/ <i>Pepper</i>
Kopi/ <i>Coffe</i>
Cengkeh/ <i>Clove</i>
Kakao/ <i>Cacao</i>
Pinang/ <i>Areca Nuts</i>
Kemiri/ <i>Candlenut</i>
2023
2022
2021
2020
2019	89	30	75	31	136

Catatan/Note: ...) Data tidak tersedia/Data not available

Sumber/Source: Dinas Pertanian, Ketahanan Pangan & Perikanan Kota Singkawang/ *Regional Office of Argiculture, Food Security, and Fisheries of Singkawang Municipality*

Tabel 5.3.4 Perkembangan Luas Tanaman Perkebunan Menurut Jenisnya di Kecamatan Singkawang Tengah (Ha), 2019-2023
Trend of Planted Area of Estates by Type of Crops in Singkawang Tengah District (Ha), 2019-2023

Jenis Tanaman Kinds of Plants	2019	2020	2021	2022	2023
(1)	(2)	(3)	(4)	(5)	(6)
Karet/Rubber	-	-	-	-	-
Kelapa Dalam/Local Coconut	41	31	31	24	24
Kelapa Hibrida/Hybrida Coconut	-	-	-	-	-
Kelapa Sawit/Oil Palm	41	41	41	41	41
Lada/Pepper	-	-	-	-	-
Kopi/Coffe	-	-	-	-	-
Cengkeh/Clove	-	-	-	-	-
Kakao/Cacao	53	53	50	45	33
Pinang/Areca Nuts	1	1	1	1	1
Kemiri/Candlenut	-	-	-	-	-
Singkawang Tengah	136	126	123	111	99

Sumber/Source: Dinas Pertanian, Ketahanan Pangan & Perikanan Kota Singkawang/ Regional Office of Argiculture, Food Security, and Fisheries of Singkawang Municipality

Tabel
Table 5.3.5

Perkembangan Produksi Tanaman Perkebunan Menurut Jenisnya di Kecamatan Singkawang Tengah (Ton), 2019-2023

Trend of Production of Estates by Type of Crops in Singkawang Tengah District (Tons), 2019-2023

Jenis Tanaman Kinds of Plants	2019	2020	2021	2022	2023
(1)	(2)	(3)	(4)	(5)	(6)
Karet/Rubber	-	-	-	-	-
Kelapa Dalam/Local Coconut	2,00	1,49	2,00	2,00	2,00
Kelapa Hibrida/Hybrida Coconut	-	-	-	-	-
Kelapa Sawit/Oil Palm	50,00	53,99	55,00	57,00	57,00
Lada/Pepper	-	-	-	-	-
Kopi/Coffe	-	-	-	-	-
Cengkeh/Clove	-	-	-	-	-
Kakao/Cacao	12,00	16,99	19,00	12,00	9,00
Pinang/Areca Nuts	0,50	0,40	0,40	0,30	0,30
Kemiri/Candlenut	-	-	-	-	-
Singkawang Tengah	64,50	72,87	76,40	71,30	68,30

Sumber/Source: Dinas Pertanian, Ketahanan Pangan & Perikanan Kota Singkawang/ Regional Office of Agriculture, Food Security, and Fisheries of Singkawang Municipality

5.4 PETERNAKAN LIVESTOCK

Tabel 5.4.1 Perkembangan Populasi Ternak/Unggas Menurut Jenis Ternak/Unggas di Kecamatan Singkawang Tengah (Ekor), 2019-2023
Trend of Livestock/Poultry Population by Kind of Livestock/Poultry in Singkawang Tengah District (Head), 2019-2023

Jenis Ternak/Unggas Kinds of Livestock/Poultry	2019	2020	2021	2022	2023
(1)	(2)	(3)	(4)	(5)	(6)
Sapi/Cows	2.285	2.110	2.126	1.386	1.220
Babi/Pigs	-	-	-	-	-
Kambing/Goats	564	417	385	329	442
Ayam Ras Pedaging/Fowl Broiler	89.470	178.570	140.244	90.518	45.880
Ayam Ras Petelur/Fowl Layer	-	-	449	-	-
Ayam Buras/Country Fowl	96.158	158.724	201.702	168.716	172.087
Itik/Duck	1.775	660	651	772	676
Singkawang Tengah	190.252	340.481	345.557	261.721	220.305

Sumber/Source: Dinas Pertanian, Ketahanan Pangan & Perikanan Kota Singkawang/ Regional Office of Argiculture, Food Security, and Fisheries of Singkawang Municipality

Tabel
Table 5.4.2

Perkembangan Banyaknya Pematangan Ternak/Unggas Menurut Jenis Ternak/Unggas di Kecamatan Singkawang Tengah (Ekor), 2019-2023
Trend of Livestock/Poultry Slaughtered by Kind of Livestock/Poultry in Singkawang Tengah Municipality (Head), 2019-2023

Jenis Ternak/Unggas Kinds of Livestock/Poultry	2019	2020	2021	2022	2023
(1)	(2)	(3)	(4)	(5)	(6)
Sapi/Cows	2.332	1.820	1.687	2.483	1.799
Babi/Pigs	-	-	-	-	-
Kambing/Goats	654	904	1.041	629	755
Ayam Ras Pedaging/Fowl Broiler	575.253	791.491	1.299.290	1.863.644	1.574.985
Ayam Ras Petelur/Fowl Layer	546.262	605.128	339.989	497.635	546.357
Ayam Buras/Country Fowl	31.570	111.552	177.154	294.218	301.637
Itik/Duck	20.580	22.344	13.605	13.414	13.696
Singkawang Tengah	1.176.651	1.533.239	1.832.766	2.672.023	2.439.229

Sumber/Source: Dinas Pertanian, Ketahanan Pangan & Perikanan Kota Singkawang/ Regional Office of Agriculture, Food Security, and Fisheries of Singkawang Municipality

5.5 PERIKANAN FISHERY

Tabel 5.5.1 Jumlah Rumah Tangga Perikanan Menurut Subsektor Perikanan dan Kelurahan di Kecamatan Singkawang Tengah, 2023
Number of Fishing Households by Fishery Subsector and Urban Village in Singkawang Tengah District, 2023

Kelurahan <i>Urban Village</i>	Perikanan Laut <i>Marine Fisheries</i>	Perairan Umum <i>Inland Water</i>	Perikanan Budidaya <i>Cultivation Fisheries</i>	Jumlah Total
(1)	(2)	(3)	(4)	(5)
Roban
Condong
Sekip Lama
Jawa
Bukit Batu
Sei Wie
2023	115	-	22	137
2022	117	-	16	133
2021	54	-	7	61
2020	149	7	5	161
2019	142	7	10	159

Catatan/Note: ... Data tidak tersedia/Data not available

Sumber/Source: Dinas Pertanian, Ketahanan Pangan & Perikanan Kota Singkawang/ Regional Office of Agriculture, Food Security, and Fisheries of Singkawang Municipality

Tabel
Table 5.5.2

Banyaknya Alat Penangkapan Ikan Menurut Jenisnya dan Kelurahan di Kecamatan Singkawang Tengah, 2023
Number of Fishing Households by Fishery Subsector and Urban Village in Singkawang Tengah District, 2023

Kelurahan <i>Urban Village</i>	Jaring Insang <i>Gill Net</i>		Jaring <i>Net</i>	Pancing <i>Fishing Rod</i>	
	Hanyut <i>Float</i>	Tetap <i>Permanent</i>		Rawai <i>Longline</i>	Pancing <i>Fishing Rod</i>
(1)	(2)	(3)	(4)	(5)	(6)
Roban
Condong
Sekip Lama
Jawa
Bukit Batu
Sei Wie
2023	57	16	21	13	38
2022	58	15	23	12	37
2021	120	74	25	45	40
2020	45	7	-	9	13
2019	49	25	1	25	15

Lanjutan Tabel/*Continued Table 5.5.2*

Kelurahan <i>Urban Village</i>	Perangkap <i>Trap</i>			Lainnya <i>Others</i>	Jumlah <i>Total</i>
	Sero <i>Sero</i>	Sungkur <i>Spade</i>	Bubu <i>Bubu</i>		
(1)	(8)	(9)	(10)	(11)	(12)
Roban
Condong
Sekip Lama
Jawa
Bukit Batu
Sei Wie
2023	-	7	-	7	159
2022	-	9	-	6	160
2021	-	-	-	15	319
2020	-	-	-	22	96
2019	-	23	3	17	158

Catatan/Note: ...) Data tidak tersedia/*Data not available*

Sumber/Source: Dinas Pertanian, Ketahanan Pangan & Perikanan Kota Singkawang/ *Regional Office of Agriculture, Food Security, and Fisheries of Singkawang Municipality*

Tabel 5.5.3 Banyaknya Alat Penangkapan Ikan Menurut Jenisnya di Singkawang Tengah, 2019-2023
Table *Number of Fishing Gear by Type of Fishery Gear in Singkawang Tengah District, 2019-2023*

Jenis Alat Penangkapan Ikan <i>Fishery Gear Unit</i>	2019	2020	2021	2022	2023
(1)	(2)	(3)	(4)	(5)	(6)
Jaring Insang Hanyut <i>Float Gill Net</i>	49	45	120	58	57
Jaring Ingsang Tetap <i>Permanent Gill Net</i>	25	7	74	15	16
Jaring <i>Net</i>	1	-	25	23	21
Rawai <i>Longline Fishing Rod</i>	25	9	45	12	13
Pancing <i>Fishing Rod</i>	15	13	40	37	38
Sero <i>Sero</i>	-	-	-	-	-
Sungkur <i>Spade</i>	23	-	-	9	7
Bubu <i>Bubu</i>	3	-	-	-	-
Lainnya <i>Other</i>	17	22	15	6	7
Jumlah/Total	158	96	319	160	159

Sumber/Source: Dinas Pertanian, Ketahanan Pangan & Perikanan Kota Singkawang/ *Regional Office of Agriculture, Food Security, and Fisheries of Singkawang Municipality*

Tabel 5.5.4 Banyaknya Sarana Unit Penangkapan Ikan Menurut Jenisnya di Kecamatan Singkawang Tengah, 2019-2023
Table *Number of Fishing Facilities Units by Type of Fishery Units in Singkawang Tengah District, 2019-2023*

Sarana Unit Penangkapan Ikan <i>Fishery Facility Unit</i>	2019	2020	2021	2022	2023
(1)	(2)	(3)	(4)	(5)	(6)
Perahu Tanpa Motor <i>Boat Without Motor</i>	2	-	-	-	-
Motor Tempel <i>Outboard Motor</i>	5	3	3	11	12
Kapal Motor 0-5 GT <i>0-5 GT Motor Boat</i>	17	35	56	14	14
Kapal Motor 6-10 GT <i>6-10 GT Motor Boat</i>	7	3	5	18	18
Kapal Motor 11-30 GT <i>11-30 GT Motor Boat</i>	15	-	15	16	14
Tanpa Perahu <i>Without Boat</i>	87	59	95	56	56
Singkawang Tengah	133	100	174	115	114

Sumber/Source: Dinas Pertanian, Ketahanan Pangan & Perikanan Kota Singkawang/ *Regional Office of Agriculture, Food Security, and Fisheries of Singkawang Municipality*

Tabel 5.5.5 **Produksi dan Nilai Produksi Perikanan di Kecamatan Singkawang Tengah, 2023**
Number of Fishery Production and Value in Singkawang Tengah District, 2023

Jenis Perikanan <i>Kind of Fishery</i>	Produksi <i>Production</i> (Ton)	Nilai Produksi <i>Production Value</i> (Rp.000)
(1)	(2)	(3)
Perikanan Laut/ <i>Marine Fishery</i>	412,10	12.942.955,10
Perairan Umum/ <i>Inland Water</i>	-	-
Perikanan Budidaya/ <i>Cultivation Fishery</i>	231,33	4.147.771,00
Jumlah/Total	643,39	17.090.726,10

Sumber/Source: Dinas Pertanian, Ketahanan Pangan & Perikanan Kota Singkawang/ *Regional Office of Agriculture, Food Security, and Fisheries of Singkawang Municipality*



Pada tahun 2023, terdapat 7 industri besar/ sedang di Kecamatan Singkawang Tengah dengan jumlah tenaga kerjanya sebanyak 35 orang.

In 2023, there were 7 industries large/medium in Singkawang Tengah Subdistrict with a total workforce of 35 people.



Tahun 2023, di Kecamatan Singkawang Tengah terdapat 9.352 pelanggan air minum PDAM.

In 2023, there are 9,352 PDAM drinking water customers in Singkawang Tengah Subdistrict.

▲ Naik
3,26%
dibanding tahun 2022

*Increased 3.26%
compared 2022*



ULASAN**DESCRIPTION****6.1 Industri Pengolahan**

Sektor industri pengolahan dikelompokkan ke dalam 4 golongan berdasarkan jumlah tenaga kerja, yaitu:

- a. Industri besar adalah perusahaan industri yang memiliki tenaga kerja 100 orang atau lebih.
- b. Industri sedang adalah perusahaan industri yang memiliki jumlah tenaga kerja 20 sampai dengan 99 orang.
- c. Industri kecil adalah perusahaan industri yang memiliki jumlah tenaga kerja 5 sampai 19 orang.
- d. Industri rumah tangga adalah usaha industri yang memiliki jumlah tenaga antara 1-4 orang.

Pada tahun 2023, jumlah perusahaan industri besar/ sedang yang ada di Kecamatan Singkawang Tengah mencapai 7 unit usaha dengan 35 tenaga kerja.

6.1 Manufacturing Industry

According to the number of employees, a manufacturing Industry sector is categorized into four groups :

- a. Large scale manufacturing is a manufacturing establishment having at least 100 employees.*
- b. Medium scale manufacturing is a manufacturing establishment having 20 - 99 employees.*
- c. Small scale manufacturing is a manufacturing establishment having 5 - 19 employees.*
- d. Household/cottage industry is a manufacturing establishment having 1 - 4 employees.*

During 2023, The number of large/ medium industries at Singkawang Tengah District was 7 unit manufacturing with 35 labours.

6.2 Air Minum

Air bersih merupakan salah satu kebutuhan pokok bagi penduduk baik untuk memasak/minum maupun mencuci/mandi. Bagi daerah Kecamatan Singkawang Tengah, khususnya di daerah pedalaman secara tradisional penggunaan air bersih masih bersumber dari sungai/danau dan air hujan. Akan tetapi di sebagian lokasi air bersih dikelola sebagai komoditas industri oleh PDAM.

Untuk menyediakan sarana air bersih dan sehat, Perusahaan Daerah Air Minum terus berupaya meningkatkan peranannya. Pada tahun 2023 di Kecamatan Singkawang Tengah, terdapat 9.352 pelanggan dengan persentase jenis pelanggan terbanyak adalah dari Kelompok II (82,17 persen).

6.2 Drinking Water

Clean water represent one of fundamental requirement for resident good to cooked/drink and also wash/bath. For area of Singkawang Tengah District, specially in hinterland, traditionally usage of clean water still stem from river/rainwater and lake. However in this part of District of clean water managed as industrial commodity by PDAM.

To provide healthy and clean water, PDAM continue to cope to improve its role. Number of costumers in Singkawang Tengah District 2023 was 9,352 customers with the highest percentage of customer types being from Group II (82.17 percent).



Sumber/Source: Dinas Perdagangan, Perindustrian, Koperasi dan UKM Kota Singkawang/Department of Trade, Industry, Cooperatives and SMEs of Singkawang Municipality

Gambar 6.1 Banyaknya Perusahaan dan Tenaga Kerja Industri/Besar Sedang di Kecamatan Singkawang Tengah, 2019-2023
Figures *Number of Establishment and Employee Large/Medium Industry Manufacturing in Singkawang Tengah District, 2019-2023*

Tabel 6.1 Nama-Nama Perusahaan Industri Besar/Sedang di Kecamatan Singkawang Tengah, 2019-2023
Table *Large/Medium Scale Industry in Singkawang Tengah District, 2019-2023*

Nama Perusahaan <i>Name of Company</i>	Tenaga Kerja/ <i>Labour</i>				
	2019	2020	2021	2022	2023
(1)	(2)	(3)	(4)	(5)	(6)
Industri Mie "Gedung Panjang"	15	15	15	15	5
Toko Emas "Eropa"	4	4	4	4	4
Toko Emas "Naga"	2	2	2	4	5
Industri dari Kayu "Aldy"	4	4	4	3	4
Cold Storage "Jaya Fishindo"	6	6	6	6	8
Hasil Laut	5	5	5	5	6
HF	5	5	5	5	3
Jumlah/Total	41	41	41	42	35

Sumber/Source: Dinas Perdagangan, Perindustrian, Koperasi dan UKM Kota Singkawang/Department of Trade, Industry, Cooperatives and SMEs of Singkawang Municipality

Tabel 6.2
Table

Banyaknya Perusahaan dan Tenaga Kerja pada Industri Besar/Sedang di Kecamatan Singkawang Tengah, 2019-2023

Number of Establishment and Employee of Large/Medium Industries in Singkawang Tengah District, 2019-2023

Indikator Indicator	2019	2020	2021	2022	2023
(1)	(2)	(3)	(4)	(5)	(6)
Banyaknya Perusahaan <i>Number of Establishment</i>	8	8	8	7	7
Tenaga Kerja <i>Employees</i>	54	54	54	42	35

Sumber/Source: Dinas Perdagangan, Perindustrian, Koperasi dan UKM Kota Singkawang/Department of Trade, Industry, Cooperatives and SMEs of Singkawang Municipality

<https://singkawangkota.bpt.go.id>

Tabel
Table 6.3

Banyaknya Industri Kecil Menengah Menurut Jenis Industri di Kecamatan Singkawang Tengah, 2023
Number of Small Industries by Kind of Industries In Singkawang Tengah District, 2023

Kelurahan <i>Urban Village</i>	Biodiesel <i>Biodiesel</i>	Minyak Goreng <i>Oil</i>	Sabun Soap	Solvent Methanol <i>Solvent Methanol</i>	Barang Bangunan dan Logam <i>Building Goods and Metal</i>
(1)	(2)	(3)	(4)	(5)	(6)
Roban	-	-	-	-	1
Condong	-	-	-	-	-
Sekip Lama	-	-	-	-	-
Jawa	-	-	-	-	-
Bukit Batu	-	-	-	-	1
Sei Wie	-	-	-	-	-
2023	-	-	-	-	2
2022	-	-	3	-	-
2021	-	-	-	-	1
2020	-	-	-	-	1
2019	-	-	-	-	1

Lanjutan Tabel/*Continued Table 6.3*

Kelurahan Urban Village	Lilin Wax	Daur Ulang Barang Bekas dari Plastik <i>Recycle Used Goods from Plastic</i>	Bahan Keperluan Rumah Tangga <i>Household Necessities</i>	Minyak Pelumas <i>Lubricant</i>	Pengolahan dan Pengawetan Daging <i>Meat Processing and Preservation</i>
(1)	(7)	(8)	(9)	(10)	(11)
Roban	-	-	-	-	-
Condong	-	-	-	-	-
Sekip Lama	-	-	-	-	-
Jawa	-	-	-	-	-
Bukit Batu	-	-	-	-	-
Sei Wie	-	-	-	-	-
2023	-	-	-	-	-
2022	-	-	-	-	2
2021	-	-	-	-	2
2020	-	-	-	-	1
2019	-	-	-	-	1

Lanjutan Tabel/*Continued Table 6.3*

Kelurahan <i>Urban Village</i>	Jamu Tradisional <i>Herbs</i>	Tempe Kedelai <i>Soybean Tempeh</i>	Reparasi Alat-alat Elektronik Konsumen <i>Consumer Electronics Repair</i>	Depot Air Isi Ulang <i>Refill Water Depot</i>	Pengger- gajian Kayu <i>Sawmill</i>	Penyuling- an Oksigen <i>Oxygen Distillation</i>
(1)	(12)	(13)	(14)	(15)	(16)	(17)
Roban	-	5	-	5	-	-
Condong	-	-	-	1	-	-
Sekip Lama	-	-	-	-	-	-
Jawa	-	-	-	-	-	-
Bukit Batu	-	-	-	3	-	-
Sei Wie	-	-	-	1	-	-
2023	-	5	-	10	-	-
2022	3	3	3	3	-	-
2021	2	3	-	2	1	-
2020	1	1	-	2	1	-
2019	1	1	-	2	1	-

Sumber/*Source*: Dinas Perdagangan, Perindustrian, Koperasi dan UKM Kota Singkawang/*Department of Trade, Industry, Cooperatives and SMEs of Singkawang Municipality*

Tabel 6.4
Table

Perkembangan Banyaknya Perusahaan Industri Kecil Menengah Menurut Jenis Industri di Kecamatan Singkawang Tengah, 2019-2023
Trend of Small Industries Manufacturing by Kind of Industries in Singkawang Tengah District, 2019-2023

Jenis Industri <i>Kinds of Industry</i>	2019	2020	2021	2022	2023
(1)	(2)	(3)	(4)	(5)	(6)
Biodiesel/ <i>Biodiesel</i>	-	-	-	-	-
Minyak Goreng/ <i>Oil</i>	-	-	-	-	-
Sabun/ <i>Soap</i>	-	-	-	3	-
Solvent Methanol/ <i>Solvent Methanol</i>	-	-	-	-	-
Barang Bangunan dan Logam/ <i>Building Goods and Metal</i>	1	1	1	-	2
Lilin/ <i>Wax</i>	-	-	-	-	-
Daur Ulang Barang Bekas Plastik/ <i>Recycle Used Goods from Plastic</i>	-	-	-	-	-
Bahan Keperluan Rumah Tangga/ <i>Household Necessities</i>	-	-	-	-	-
Minyak Plumas/ <i>Lubricant</i>	-	-	-	-	-
Pengolahan dan Pengawetan Daging/ <i>Meat Processing and Preservation</i>	1	1	2	-	-
Jamu Tradisional/ <i>Herbs</i>	1	1	2	3	-
Tempe Kedelai/ <i>Soybean Tempeh</i>	1	1	3	3	5
Reparasi alat-alat Elektronik Konsumen/ <i>Consumer Electronics Repair</i>	-	-	-	3	-
Depot Air Isi Ulang/ <i>Refill Water Depot</i>	2	2	2	3	10
Pengegergajian Kayu/ <i>Sawmill</i>	1	1	1	-	-
Penyulingan Oksigen/ <i>Oxygen Distillation</i>	-	-	-	-	-
Jumlah/Total	7	7	11	17	17

Sumber/Source: Dinas Perdagangan, Perindustrian, Koperasi dan UKM Kota Singkawang/Department of Trade, Industry, Cooperatives and SMEs of Singkawang Municipality

Tabel
Table 6.5

**Banyaknya Pelanggan Air Minum Menurut Jenis Pelanggan
di Kecamatan Singkawang Tengah, 2023**
*Number of Water Customer by Type of Customer in
Singkawang Tengah District, 2023*

Jenis Industri <i>Kinds of Industry</i>	2023
(1)	(2)
Kelompok I	262
Kelompok II	7.685
Kelompok III	1.405
Kelompok IV	-
Jumlah/Total	9.352

Sumber/Source: PDAM Kota Singkawang/Local Clean Water Company of Singkawang Municipality


Pariwisata Tourism

Tahun 2023, terdapat 6 hotel di Kecamatan Singkawang Tengah dengan kapasitas tamu sebanyak 362 tamu.

In 2023, there are 6 hotels in Singkawang Tengah Subdistrict with guest capacity of 362 guests.

Pada Tahun 2023, terdapat 3 objek wisata di Kecamatan Singkawang Tengah yang terdaftar di Dinas Pariwisata, Pemuda, dan Olahraga Kota Singkawang.

In 2023, there are 3 objects of tourism in Singkawang Tengah registered on Department of Tourism, Youth, and Sports Singkawang Municipality.



ULASAN**DESCRIPTION****7.1 Objek Wisata**

Pembangunan kepariwisataan diarahkan pada peningkatan peran pariwisata dalam kegiatan ekonomi yang dapat menciptakan lapangan kerja serta kesempatan berusaha dengan tujuan untuk meningkatkan pendapatan masyarakat serta pendapatan daerah. Upaya yang dilakukan pemerintah adalah melalui pengembangan dan pendayagunaan berbagai potensi kepariwisataan di Kota Singkawang.

Keberhasilan dalam bidang kepariwisataan dicerminkan dengan semakin meningkatnya arus kunjungan dari tahun ke tahun.

Kota Singkawang merupakan salah satu daerah tujuan wisata di Kalimantan Barat. Setidaknya terdapat beberapa lokasi objek wisata. Masing-masing mempunyai kekhususan mulai dari pantai, taman bunga dan hortikultura, restoran dan tempat pemancingan, alam gunung dan sumber air bersih, sungai berbatu ataupun sekadar taman bermain. Sebagian diantaranya dilengkapi dengan tempat akomodasi berupa penginapan dan restoran. Saat ini setidaknya terdapat 3 objek wisata di Kecamatan Singkawang Tengah yang dapat dikunjungi.

7.1 Tourism Object

The development of tourism is aimed to increase the tourism role on economic activity. Therefore, the government is encouraging the development of tourism to expand job opportunities, increase people's welfare and region income as well. The effort is done through the development of any potential tourism in Singkawang Municipality.

The increasing number of foreign visitors shows the success of the tourism industry from year to year.

Singkawang Municipality is one of the most wanting tourism destination in Kalimantan Barat. At least there are some tourist locations. Each has an exotic pleasure ranging from the beach, flower garden and horticultural, restaurants and fishing, mountains and natural water resources, river rocks or just a playground. Some of them are equipped with a place of lodging accommodations and restaurants. In this time, there are 3 objects of tourism in Singkawang Tengah District.

7.2 Hotel

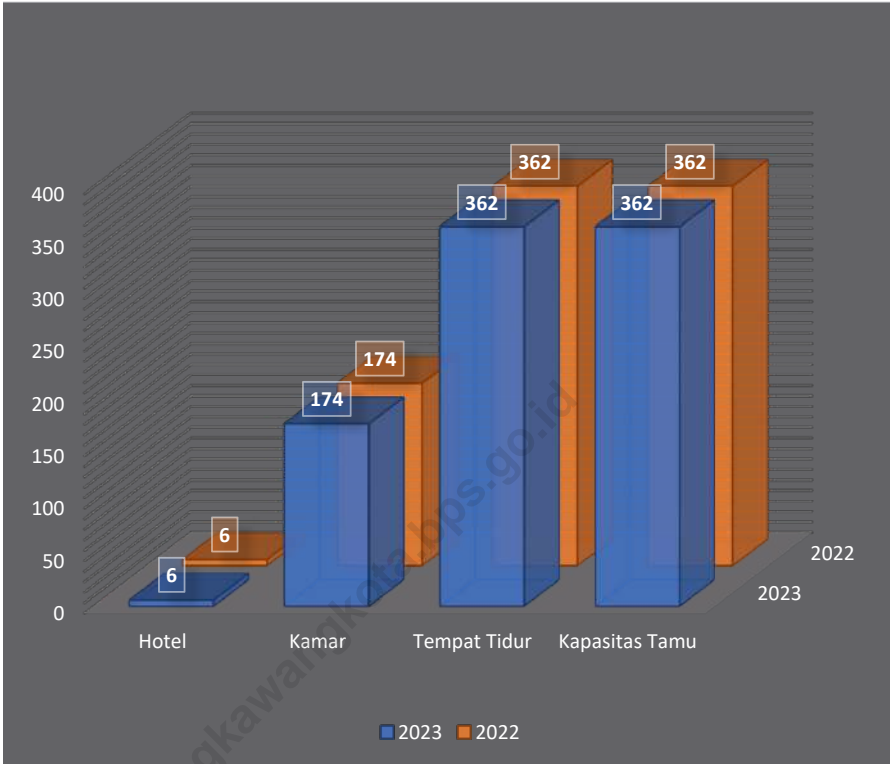
Hotel merupakan salah satu sarana akomodasi yang sangat diperlukan sebagai penunjang pariwisata daerah.

Pada tahun 2023 terdapat 6 hotel di Kecamatan Singkawang Tengah dengan total kamar sebanyak 174 dan tempat tidur 362. Berdasarkan jumlah kamar dan tempat tidur tersebut, maka akomodasi di Kecamatan Singkawang Tengah memiliki kapasitas tamu sebanyak 362 tamu.

7.2 Accomodations

Hotel is one of accommodation which required as supporting regional tourism.

In 2023 there were 6 hotels in Singkawang Tengah District with a total of 174 rooms and 362 beds. Based on the number of rooms and beds, the accommodation in Singkawang Tengah District has a guest capacity of 362.



Sumber/Source: Badan Pusat Statistik Kota Singkawang/BPS-Statistic of Singkawang Municipality

Gambar 7.1
Figures

Jumlah Akomodasi Hotel di Kecamatan Singkawang Tengah, 2023-2023
Number of Hotels Accommodation in Singkawang Tengah District, 2023-2023

**7.1 PARIWISATA
TOURISM**

Tabel 7.1.1 Tempat-Tempat Rekreasi Menurut Lokasi di Kecamatan Singkawang Tengah, 2023
Name of Tourism Place by Location in Singkawang Tengah District, 2023

Nama Tempat Rekreasi <i>Name of Tourism Place</i>	Lokasi <i>Location</i>
(1)	(2)
Bukit Roban	Kecamatan Singkawang Tengah
Pasar Hongkong	Kecamatan Singkawang Tengah
Rumah Tua Marga Tjhia	Kecamatan Singkawang Tengah

Sumber/Source: Dinas Pariwisata, Pemuda dan Olahraga Kota Singkawang/*Department of Tourism, Youth and Sports of Singkawang Municipality*

Tabel
Table 7.1.2

Jumlah Akomodasi Hotel di Kecamatan Singkawang Tengah, 2023
Number of Hotels Accommodation in Singkawang Tengah District, 2023

Kelurahan <i>Urban Village</i>	Hotel <i>Hotels</i>	Kamar <i>Rooms</i>	Tempat Tidur <i>Beds</i>	Kapasitas Tamu <i>Guest Capacity</i>
(1)	(2)	(3)	(4)	(5)
Roban	2	36	72	72
Condong	2	80	172	172
Sekip Lama	-	-	-	-
Jawa	1	38	78	78
Bukit Batu	-	-	-	-
Sei Wie	1	20	40	40
2023	6	174	362	362
2022	6	174	362	362
2021	6	174	366	366
2020	6	174	263	366
2019	5	122	209	250

Sumber/Source: Badan Pusat Statistik Kota Singkawang/BPS-Statistic of Singkawang Municipality

Tabel 7.1.3 Perkembangan Jumlah Akomodasi Hotel di Kecamatan Singkawang Tengah, 2019-2023
Table *Trend of Hotels Accommodation in Singkawang Tengah District, 2019-2023*

Kelurahan <i>Urban Village</i>	2019	2020	2021	2022	2023
(1)	(2)	(3)	(4)	(5)	(6)
Hotel <i>Hotels</i>	5	6	6	6	6
Kamar <i>Rooms</i>	122	174	174	174	174
Tempat Tidur <i>Beds</i>	209	263	366	362	362
Kapasitas Tamu <i>Guest Capacity</i>	250	366	366	362	362

Sumber/Source: Badan Pusat Statistik Kota Singkawang/BPS-Statistic of Singkawang Municipality

7.2 OLAHRAGA SPORT

Tabel
Table 7.2.1

Banyaknya Kelurahan yang Memiliki Kelompok Kegiatan Olahraga Menurut Jenis Olahraga dan Ketersediaan Fasilitas/Lapangan Olahraga di Kecamatan Singkawang Tengah, 2021
Number of Kelurahan That Have Sports Activity Groups by Type of Sport and Availability of Sports Facilities/Fields in Singkawang Tengah District, 2021

Jenis Olahraga <i>Type of Sports</i>	Kondisi Fasilitas/Lapangan Olahraga <i>Condition of Facilities/Sport Field</i>			Tidak Ada Fasilitas/Lapangan Olahraga <i>No Sports Facilities/Field</i>
	Baik <i>Goods</i>	Rusak Sedang <i>Moderately Damaged</i>	Rusak Parah <i>Badly Damaged</i>	
(1)	(2)	(3)	(4)	(5)
Sepak Bola/ <i>Football</i>	3	-	-	3
Bola Voli/ <i>Volleyball</i>	5	-	-	1
Bulu Tangkis/ <i>Badminton</i>	2	-	-	4
Bola Basket/ <i>Basketball</i>	-	-	-	6
Tenis Meja/ <i>Table Tennis</i>	2	-	-	4
Futsal/ <i>Futsal</i>	1	-	-	5
Renang/ <i>Swimming</i>	1	-	-	5
Bela diri (pencak silat, karate, dll)/ <i>Martial arts (pencak silat, karate, etc.)</i>	2	-	-	4
Bilyard/ <i>Bilyard</i>	2	1	-	3
Pusat kebugaran (senam, fitness, aerobik, dll)/ <i>Fitness center (gymnastics, fitness, aerobics, etc.)</i>	3	-	-	3
Lainnya/ <i>Others</i>	-	-	-	6

Sumber/Source: Badan Pusat Statistik Kota Singkawang, Pendataan Potensi Desa (PODES), 2021/ *Statistics of Singkawang Municipality, Village Potential Survei (PODES), 2021*

Pada Tahun 2021, terdapat sebanyak 17 menara telepon seluler di Kecamatan Singkawang Tengah dengan 22 operator layanan komunikasi telepon seluler yang menjangkau di Kelurahan

In 2021, there are as many as 17 cellular phone towers in Singkawang Tengah Subdistrict with 22 cellular telephone communication service operators reaching out to Kelurahan



Kondisi sebagian besar permukaan jalan menurut kelurahan di Kecamatan Singkawang Tengah sudah beraspal

Condition most of the Road Surface According to Kelurahan in Singkawang Tengah Subdistrict are paved

ULASAN**DESCRIPTION****8.1 Transportasi**

Jalan merupakan prasarana pengangkutan darat yang penting untuk memperlancar kegiatan perekonomian. Dengan makin meningkatnya usaha pembangunan maka akan menuntut peningkatan pembangunan jalan untuk memudahkan mobilitas penduduk dan memperlancar lalu lintas barang dari satu daerah ke daerah lain.

Secara umum, kondisi jalan di Kecamatan Singkawang Tengah sampai dengan tahun 2023 sudah beraspal.

Fasilitas angkutan umum yang dapat digunakan penduduk di Kecamatan Singkawang Tengah didominasi oleh sepeda motor.

8.2 Pos

Sebagai salah satu sarana komunikasi, Pos dan Giro mempunyai andil besar dalam menciptakan banyak kemudahan berkomunikasi bagi masyarakat. Kantor Pos berperan dalam pengiriman surat-surat maupun pengiriman paket-paket pos dan bahkan uang/wesel. Hingga data ini diturunkan jumlah kantor pos yang tercatat di Kecamatan Singkawang Tengah sebanyak 2 buah.

8.1 Transportation

Road is one of the most important infrastructures in supporting economic activities. Improvement in all aspects of economic development requires more improvement in transportation, especially in road development. This development is intended to facilitate population mobility and distributive trade from one region to another region.

In general, the road condition in Singkawang Tengah District until 2023 has been asphalted.

Public transport facilities that can be used by residents in Singkawang Tengah District are dominated by motorcycles.

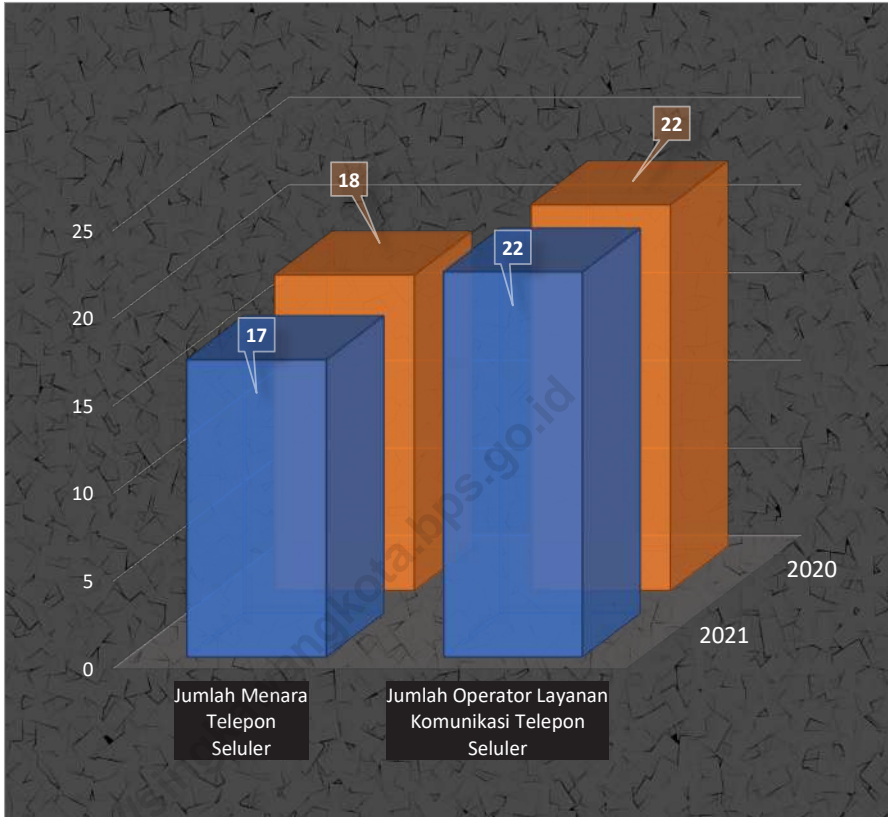
8.2 Post

As one means of communications structure, post had a big hand in creating a many of easy communication for the community. Post office play the role in delivery of letters or post packages and even cash/money order. At the moment this data published, the number of post offices listed in Singkawang Tengah District is 2 ministrant post.

Penerimaan Surat melalui kantor Pos di Kecamatan Singkawang Tengah pada tahun 2021 mencapai 8,61 ribu surat, yang terdiri dari 93,70 persen surat kilat; dan 6,30 persen surat biasa.

Post received by type of mail in Singkawang Tengah District 2021 reached 8.61 thousand mails, that is 93.70 percent was express mail; and 6.30 percent was ordinary mail.

<https://singkawangkota.bps.go.id>



Sumber/Source: BPS, Pendataan Potensi Desa (Podes) 2021/BPS-Statistics Indonesia, Village Potential Data Collecting 2021

Gambar 8.1
Figures

Jumlah Menara dan Operator Layanan Komunikasi Telepon Seluler di Kecamatan Singkawang Tengah, 2020-2021
Number of Towers and Cellular Communication Service Operators in Singkawang Tengah District, 2020-2021

8.1 TRANSPORTASI TRANSPORTATION

Tabel 8.1.1 **Kondisi Jalan Darat Antar Kelurahan Menurut Kelurahan di Kecamatan Singkawang Tengah, 2021**
Condition of Inter-Urban Village Land Roads by Urban Village in Singkawang Tengah District, 2021

Kelurahan Urban Village	Jenis Permukaan Jalan Road Surface Type	Dapat Dilalui Kendaraan Bermotor Roda 4 atau Lebih Can Be Passed By 4 Or More Wheels Motorized Vehicles
(1)	(2)	(3)
Roban	Aspal/Beton/ Asphalt/Concrete	Sepanjang Tahun/ All Year Round
Condong	Aspal/Beton/ Asphalt/Concrete	Sepanjang Tahun/ All Year Round
Sekip Lama	Aspal/Beton/ Asphalt/Concrete	Sepanjang Tahun/ All Year Round
Jawa	Aspal/Beton/ Asphalt/Concrete	Sepanjang Tahun/ All Year Round
Bukit Batu	Aspal/Beton/ Asphalt/Concrete	Sepanjang Tahun/ All Year Round
Sei Wie	Aspal/Beton/ Asphalt/Concrete	Sepanjang Tahun/ All Year Round

Sumber/Source: BPS, Pendataan Potensi Desa (Podes) 2021/BPS-Statistics Indonesia, Village Potential Data Collecting 2021

Tabel
Table 8.1.2

**Sarana Transportasi Antar Kelurahan Menurut Kelurahan
di Kecamatan Singkawang Tengah, 2021**
*Urban Village Transportation Facilities by Urban Village in
Singkawang Tengah District, 2021*

Kelurahan Urban Village	Jenis Transportasi Transportation Type	Keadaan Angkutan Umum State of the Public Transportation
(1)	(2)	(3)
Roban	Darat/Land	Ada, dengan trayek tetap/ Yes, with fixed route
Condong	Darat/Land	Ada, dengan trayek tetap/ Yes, with fixed route
Sekip Lama	Darat/Land	Ada, tanpa trayek tetap/ Yes, without fixed route
Jawa	Darat/Land	Ada, dengan trayek tetap/ Yes, with fixed route
Bukit Batu	Darat/Land	Ada, tanpa trayek tetap/ Yes, without fixed route
Sei Wie	Darat/Land	Ada, dengan trayek tetap/ Yes, with fixed route

Sumber/Source: BPS, Pendataan Potensi Desa (Podes) 2021/BPS-Statistics Indonesia, Village Potential Data Collecting 2021

Tabel 8.1.3 **Kondisi Sebagian Besar Permukaan Jalan Menurut Kelurahan di Kecamatan Singkawang Tengah, 2023**
Table **Condition of Most of The Road Surface by Urban Village in Singkawang Tengah District, 2023**

Kelurahan <i>Urban Village</i>	Aspal <i>Asphalted</i>	Diperkeras <i>Hardened</i>	Tanah <i>Soil</i>
(1)	(2)	(3)	(4)
Roban	V	-	-
Condong	V	-	-
Sekip Lama	V	-	-
Jawa	V	-	-
Bukit Batu	V	-	-
Sei Wie	V	-	-

Sumber/Source: Kantor Camat Singkawang Tengah/Singkawang Tengah District Office

Tabel
Table 8.1.4

**Fasilitas Angkutan Umum yang Dapat Digunakan
Penduduk Menurut Kelurahan di Kecamatan Singkawang
Tengah, 2023**
*Public Transport Facilities that Resident Could Used by Urban
Village in Singkawang Tengah District, 2023*

Kelurahan <i>Urban Village</i>	Sepeda Motor <i>Motor Cycle</i>	Keadaan Roda 4 <i>Four Wheel Vehicle</i>
(1)	(2)	(3)
Roban	V	V
Condong	V	V
Sekip Lama	V	-
Jawa	V	V
Bukit Batu	V	-
Sei Wie	V	V

Sumber/Source: Kantor Camat Singkawang Tengah/Singkawang Tengah District Office

8.2 KOMUNIKASI COMMUNICATION

Tabel 8.2.1 Jumlah Menara dan Operator Layanan Komunikasi Telepon Seluler Serta Kondisi Sinyal Telepon Seluler Menurut Kelurahan di Kecamatan Singkawang Tengah, 2021
Number of Towers and Cellular Communication Service Operators and Cellular Signal Conditions by Urban Village in Singkawang Tengah District, 2021

Kelurahan <i>Urban Village</i>	Jumlah Menara Telepon seluler <i>Number of Base Transceiver Station (BTS)</i>	Jumlah Operator Layanan Komunikasi Telepon Seluler <i>Cellular Phone Communication Service Operators</i>	Kondisi Sinyal Telepon Seluler di Sebagian Besar Wilayah Kelurahan <i>Condition of Cellular Phone Signals in Most Urban Village Areas</i>
(1)	(2)	(3)	(4)
Roban	7	4	Sinyal Kuat
Condong	3	4	Sinyal Kuat
Sekip Lama	-	3	Sinyal Kuat
Jawa	1	3	Sinyal Kuat
Bukit Batu	2	4	Sinyal Kuat
Sei Wie	4	4	Sinyal Kuat
Singkawang Tengah	17	22	

Sumber/Source: BPS, Pendataan Potensi Desa (Podes) 2021/BPS-Statistics Indonesia, Village Potential Data Collecting 2021

Tabel
Table 8.2.2

Keberadaan Kantor Pos/Pos Pembantu/Rumah Pos dan Perusahaan/Agen Jasa Ekspedisi Swasta Menurut Kelurahan di Kecamatan Singkawang Tengah, 2021
Existence of Post Offices/Auxiliary Post Offices/Post Houses and Companies/Private Expedition Agencies by Urban Village in Singkawang Tengah District, 2021

Kelurahan Urban Village	Kantor Pos/Pos Pembantu/Rumah Pos Post Office/Subsidiary of Post Office	Perusahaan/Agen Jasa Ekspedisi Swasta Private Expedition Service Company
(1)	(2)	(3)
Roban	-	V
Condong	V	-
Sekip Lama	-	-
Jawa	V	V
Bukit Batu	-	V
Sei Wie	-	-

Sumber/Source: BPS, Pendataan Potensi Desa (Podes) 2021/BPS-Statistics Indonesia, Village Potential Data Collecting 2021

Tabel 8.2.3 Banyaknya Pengiriman Pos Menurut Jenisnya dan Kelurahan di Kecamatan Singkawang Tengah, 2023
Table *Number of Post Delivery by Type of Mail and Urban Village in Singkawang Tengah District, 2023*

Kelurahan <i>Urban Village</i>	Surat Biasa <i>Ordinary Mail</i>	Surat Tercatat <i>Registered Mail</i>	Surat Kilat Khusus <i>Special Express Mail</i>	Surat Kilat <i>Express Mail</i>	Jumlah <i>Total</i>
(1)	(2)	(3)	(4)	(5)	(6)
Roban	8.669
Condong	4.261
Sekip Lama	7.422
Jawa	4.006
Bukit Batu	4.253
Sei Wie	6.092
2023	34.703
2022
2021	542	-	8.067	-	8.609
2020
2019	73	-	1.260	267	1.600

Catatan/Note: ... Data tidak tersedia/Data not available

Sumber/Source: Kantor Pos dan Giro Kota Singkawang/Post Office and Giro of Singkawang Municipality

Tabel
8.2.4
Table

Banyaknya Penerimaan Pos Menurut Jenisnya dan Kelurahan di Kecamatan Singkawang Tengah, 2023
Number of Post Received by Type of Mail and Urban Village in Singkawang Tengah District, 2023

Kelurahan Urban Village	Surat Biasa Ordinary Mail	Surat Tercatat Registered Mail	Surat Kilat Khusus Special Express Mail	Surat Kilat Express Mail	Jumlah Total
(1)	(2)	(3)	(4)	(5)	(6)
Roban
Condong
Sekip Lama
Jawa
Bukit Batu
Sei Wie
2023
2022
2021	547	-	-	6.021	6.568
2020
2019	-	-	45.121	484	45.605

Catatan/Note: ...) Data tidak tersedia/Data not available

Sumber/Source: Kantor Pos dan Giro Kota Singkawang/Post Office and Giro of Singkawang Municipality

Tabel
Table 8.2.5

Besarnya Nilai Bea Paket Pos Wesel Pos dan Hasil Penjualan Benda Pos Serta Materai di Kecamatan Singkawang Tengah (Rupiah), 2019-2023
Number of Post Packet value Money Orders and the Sale of Postal Stationary and Stamps in Singkawang Tengah District (Rupiahs), 2019-2023

Jenis Surat Kinds of Mail	2019	2020	2021	2022	2023
(1)	(2)	(3)	(4)	(5)	(6)
Paket Pos/Post Packet	57.814,71
Bea Wesel Pos/Money Orders	7.115,25
Benda Pos/Object Post	246.215,70
Materai/Stamp	240,00
Jumlah/Total	311.385,66

Catatan/Note: ...) Data tidak tersedia/Data not available

Sumber/Source: Kantor Pos dan Giro Kota Singkawang/Post Office and Giro of Singkawang Municipality

Perbankan dan Koperasi Banking and Cooperative



Pada Tahun 2021, terdapat 4 Bank Umum, 1 Bank Swasta, dan 1 Bank Perkreditan Rakyat di Kecamatan Singkawang Tengah yang tersebar di 3 kelurahan, yaitu Kelurahan Roban, Condong, dan Jawa

In 2021, there are 3 Government Bank, 1 Private Bank, and 1 Rural Bank in Singkawang Tengah Subdistrict scattered over 3 kelurahan, that is Roban, Condong, and Jawa



Pada tahun 2023 terdapat 28 koperasi NON KUD, dengan 2.853 anggota dan volume usaha sebesar 15,86 miliar rupiah di Kecamatan Singkawang Tengah

In 2023, there are 28 NON KUD cooperatives, with 2,853 members and business volume amounting to 15.86 billion rupiahs in Singkawang Tengah Subdistrict



ULASAN**DESCRIPTION****9.1 Perbankan**

Industri perbankan yang berfungsi sebagai penghimpun dan penyalur dana memegang peranan sentral dalam perekonomian. Terganggunya proses penghimpunan dan penyaluran dana tersebut akan sangat berpengaruh terhadap aktivitas perekonomian.

Jumlah Perbankan di Kecamatan Singkawang Tengah pada tahun 2021 sebanyak 6 perusahaan.

9.2 Koperasi

Koperasi adalah badan usaha yang beranggotakan orang seorang atau badan hukum koperasi dengan melandaskan kegiatannya berdasarkan prinsip koperasi sekaligus sebagai gerakan ekonomi rakyat yang berdasar atas asas kekeluargaan.

Koperasi yang merupakan sokoguru perekonomian belum cukup signifikan memberikan kontribusi dalam pertumbuhan ekonomi, apalagi jika dilihat dari jumlah nilai volume usaha.

Pada tahun 2023, jumlah koperasi di Kecamatan Singkawang Tengah sebanyak 28 koperasi, dimana 12 unit diantaranya memiliki usaha simpan pinjam.

9.1 Banking

Banks industry as fund collector and distributor had an important role in economic matters. Interfering of fund collection and distribution process could influence the economic activity.

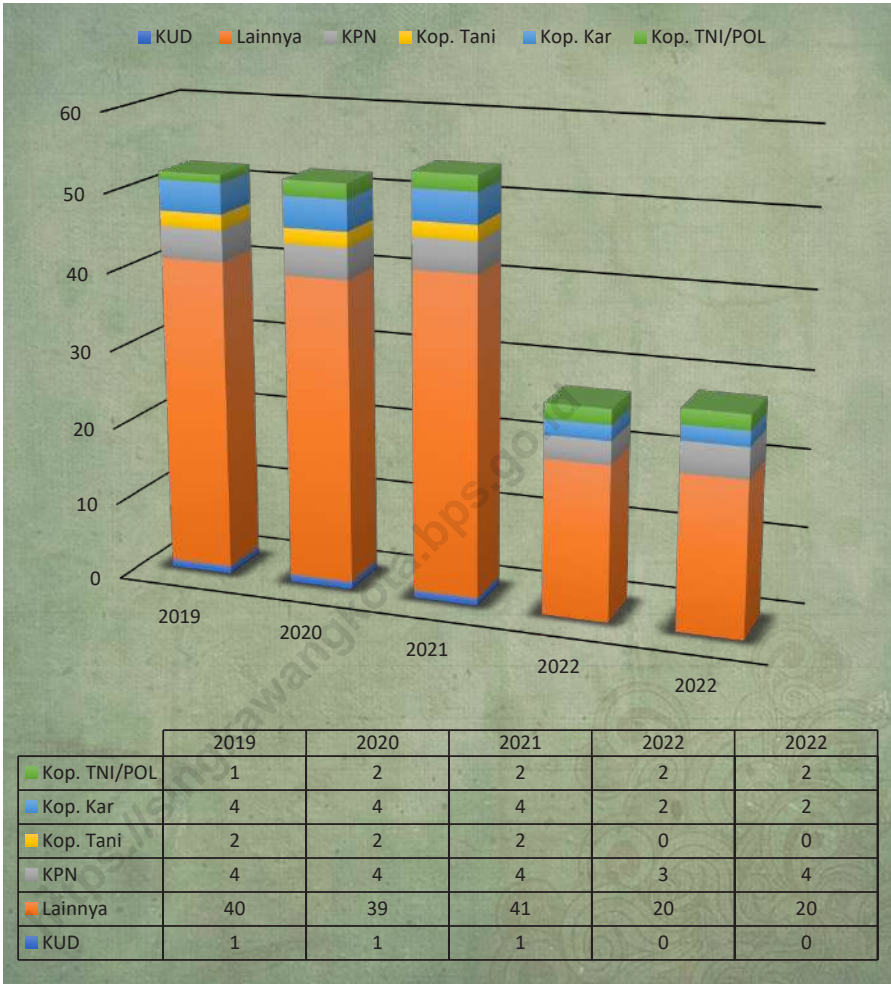
The number of Banks in Singkawang Tengah District in 2021 was 6 companies.

9.2 Cooperation

Cooperative is an establishment that its members are people or establishments with legal status of cooperative and its activities based on people economic movement.

Cooperative representing economics pillar, not yet significantly in contribution to economics growth, and surely if seen from amount of effort volume.

In 2023, the number of cooperatives in Singkawang Tengah District as many as 28 cooperatives where 12 units of them have a savings and loan business.



Sumber/Source: Dinas Perdagangan, Perindustrian, Koperasi dan UKM Kota Singkawang/Department of Trade, Industry, Cooperatives and SMEs of Singkawang Municipality

Gambar 9.1
Figures

Banyaknya Koperasi yang Masih Aktif Menurut Kelurahan dan Jenis Koperasi di Kecamatan Singkawang Tengah, 2023
Number of Cooperatives Active by Urban Village and Type of Cooperative in Singkawang Tengah District, 2023

Tabel 9.1
Table

Banyaknya Banyaknya Sarana Lembaga Keuangan yang Beroperasi Menurut Kelurahan dan Jenisnya di Kecamatan Singkawang Tengah, 2021
Number of Financial Institution Facilities Operating by Urban Village and its Types in Singkawang Tengah District, 2021

Kelurahan <i>Urban Village</i>	Bank Umum Pemerintah <i>Government Bank</i>	Bank Umum Swasta <i>Private Bank</i>	Bank Perkreditan Rakyat (BPR) <i>Rural Bank</i>
(1)	(2)	(3)	(4)
Roban	1	-	-
Condong	1	1	1
Sekip Lama	-	-	-
Jawa	2	-	-
Bukit Batu	-	-	-
Sei Wie	-	-	-
Singkawang Tengah	4	1	1

Sumber/Source: BPS, Pendataan Potensi Desa (Podes) 2021/BPS-Statistics Indonesia, Village Potential Data Collecting 2021

Tabel 9.2
Table

Banyaknya Koperasi yang Masih Aktif Menurut Kelurahan dan Jenis Koperasi di Kecamatan Singkawang Tengah, 2021
Number of Cooperatives Active by Urban Village and Type of Cooperative in Singkawang Tengah District, 2021

Kelurahan Urban Village	Koperasi Unit Desa (KUD) Village Cooperative Unit	Koperasi Industri Kecil dan Kerajinan Rakyat (Kopinkra) Small Industry and Citizen Handicraft Cooperative	Koperasi Simpan Pinjam (Kospin) Savings and Loan Cooperative	Koperasi Lainnya Other Cooperative
(1)	(2)	(3)	(4)	(5)
Roban	-	-	3	1
Condong	-	-	-	-
Sekip Lama	-	-	-	-
Jawa	-	-	3	-
Bukit Batu	-	-	-	-
Sei Wie	-	-	-	1
Singkawang Tengah	-	-	6	2

Sumber/Source: BPS, Pendataan Potensi Desa (Podes) 2021/BPS-Statistics Indonesia, Village Potential Data Collecting 2021

Tabel 9.3
Table

Banyaknya Koperasi yang Masih Aktif Menurut Kelurahan dan Jenis Koperasi di Kecamatan Singkawang Tengah, 2023
Number of Cooperatives Active by Urban Village and Type of Cooperative in Singkawang Tengah District, 2023

Kelurahan Urban Village	KUD Village Unit Coopera- tive	Lainnya Others	KPN Public Service Coopera- tive	Kop Tani Farmer Coopera- tive	Kopkar Employee Coopera- tive	Kop TNI/ Pol Army/ Police Coopera- tive	Jumlah Total
(1)	(2)	(3)	(4)	(5)	(6)	(7)	(8)
Roban	-	12	2	-	1	-	15
Condong	-	2	-	-	-	-	2
Sekip Lama	-	1	-	-	-	1	2
Jawa	-	3	2	-	1	-	6
Bukit Batu	-	1	-	-	-	1	2
Sei Wie	-	1	-	-	-	-	1
Singkawang Tengah	-	20	4	-	2	2	28

Sumber/Source: Dinas Perdagangan, Perindustrian, Koperasi dan UKM Kota Singkawang/Department of Trade, Industry, Cooperatives and SMEs of Singkawang Municipality

Tabel 9.4
Table

Perkembangan Koperasi Menurut Jenisnya di Kecamatan Singkawang Tengah, 2019-2023
Trend of Cooperatives by Kinds of Cooperative in Singkawang Tengah District, 2019-2023

Koperasi Cooperatives	2019	2020	2021	2022	2023
(1)	(2)	(3)	(4)	(5)	(6)
KUD <i>Village Unit Cooperative</i>	1	1	1	-	-
Lainnya <i>Others</i>	40	39	41	20	20
KPN <i>Public Service Cooperative</i>	4	4	4	3	4
Kop. Tani <i>Farmer Cooperative</i>	2	2	2	-	-
Kop. Kar <i>Employee Cooperative</i>	4	4	4	2	2
Kop. TNI/POL <i>Army/ Police Cooperative</i>	1	2	2	2	2
Singkawang Tengah	52	52	54	27	28

Sumber/Source: Dinas Perdagangan, Perindustrian, Koperasi dan UKM Kota Singkawang/Department of Trade, Industry, Cooperatives and SMEs of Singkawang Municipality

Tabel 9.5
Table

Banyaknya Koperasi yang Mempunyai Usaha Simpan Pinjam Menurut Jenisnya di Kecamatan Singkawang Tengah, 2023
Number of Cooperatives by Kinds of Cooperative in Singkawang Tengah District, 2023

Kelurahan Urban Village	KUD Village Unit Coopera- tive	Lainnya Others	KPN Public Service Coopera- tive	Kop Tani Farmer Coopera- tive	Kopkar Employee Coopera- tive	Kop TNI/ Pol Army/ Police Coopera- tive	Jumlah Total
(1)	(2)	(3)	(4)	(5)	(6)	(7)	(8)
Roban	-	1	2	-	1	1	5
Condong	-	-	-	-	-	-	-
Sekip Lama	-	-	-	-	-	-	-
Jawa	-	2	2	-	1	-	5
Bukit Batu	-	1	-	-	-	1	2
Sei Wie	-	-	-	-	-	-	-
Singkawang Tengah	-	4	4	-	2	2	12

Catatan/Note: ...) Data tidak tersedia/Data not available

Sumber/Source: Dinas Perdagangan, Perindustrian, Koperasi dan UKM Kota Singkawang/Department of Trade, Industry, Cooperatives and SMEs of Singkawang Municipality

Tabel 9.6
Table

Perkembangan Koperasi yang Mempunyai Usaha Simpan Pinjam Menurut Jenisnya di Kecamatan Singkawang Tengah, 2019-2023
Trend of Cooperatives by Kinds of Cooperative in Singkawang Tengah District, 2019-2023

Koperasi Cooperatives	2019	2020	2021	2022	2023
(1)	(2)	(3)	(4)	(5)	(6)
KUD <i>Village Unit Cooperative</i>	-	-	-	-	-
Lainnya <i>Others</i>	18	18	21	17	4
KPN <i>Public Service Cooperative</i>	3	3	3	3	4
Kop. Tani <i>Farmer Cooperative</i>	-	-	-	-	-
Kop. Kar <i>Employee Cooperative</i>	4	4	4	2	2
Kop. TNI/POL <i>Army/ Police Cooperative</i>	1	1	1	2	2
Singkawang Tengah	26	26	29	24	12

Sumber/Source: Dinas Perdagangan, Perindustrian, Koperasi dan UKM Kota Singkawang/Department of Trade, Industry, Cooperatives and SMEs of Singkawang Municipality

Tabel 9.7
Table

Jumlah Koperasi Primer (NON KUD), Anggota, dan Volume Usaha di Kecamatan Singkawang Tengah, 2023
Number of Cooperatives (NON KUD), Members, and Cooperative's Volume in Singkawang Tengah District, 2023

Koperasi Cooperatives	Jumlah Koperasi Number of Cooperatives	Jumlah Member Number of Members	Volume usaha (Rp) Cooperatives's Volume (Rp)
(1)	(2)	(3)	(4)
Roban	15	159	119.904.000
Condong	2	39	26.932.448
Sekip Lama	2	600	-
Jawa	6	1.723	15.423.057.059
Bukit Batu	2	332	290.734.774
Sei Wie	1	-	-
2023	28	2.853	15.860.628.281
2022	27	3.760	35.390.035.251
2021	53	4.590	37.109.893.432
2020	51	4.658	54.870.361.456
2019	50	5.064	60.810.530.288

Catatan/Note: ... Data tidak tersedia/Data not available

Sumber/Source: Dinas Perdagangan, Perindustrian, Koperasi dan UKM Kota Singkawang/Department of Trade, Industry, Cooperatives and SMEs of Singkawang Municipality

Tabel 9.8 Jumlah Koperasi Primer (KUD), Anggota, dan Volume Usaha di Kecamatan Singkawang Tengah, 2023
Table *Number of Cooperatives (KUD), Members, and Cooperative's Volume in Singkawang Tengah District, 2023*

Koperasi Cooperatives	Jumlah Koperasi Number of Cooperatives	Jumlah Member Number of Members	Volume usaha (Rp) Cooperatives's Volume (Rp)
(1)	(2)	(3)	(4)
Roban	-	-	-
Condong	-	-	-
Sekip Lama	-	-	-
Jawa	-	-	-
Bukit Batu	-	-	-
Sei Wie	-	-	-
2023	-	-	-
2022	-	-	-
2021	1	24	...
2020	1	24	...
2019	1	24	...

Catatan/Note: ... Data tidak tersedia/Data not available

Sumber/Source: Dinas Perdagangan, Perindustrian, Koperasi dan UKM Kota Singkawang/Department of Trade, Industry, Cooperatives and SMEs of Singkawang Municipality

Tabel 9.9
Table

Banyaknya Surat Pemberitahuan Pajak Terutang (SPPT) dan Nilainya di Kecamatan Singkawang Tengah, 2021
The Amount of Tax Payable Notice and It's Value in Singkawang Tengah District, 2021

Koperasi Cooperatives	SPPT (Lembar) Tax Payable Notice (Sheet)	Nilai Ketetapan PBB (Rp) The Value of Tax Assessment of Building Earth (Rp)
(1)	(2)	(3)
Roban	8.939	883.630.748
Condong	2.799	357.154.157
Sekip Lama	2.576	144.525.816
Jawa	1.182	116.392.219
Bukit Batu	2.880	128.496.217
Sei Wie	2.590	178.629.045
Singkawang Tengah	20.966	1.808.828.202

Sumber/Source: Badan Keuangan Daerah Kota Singkawang/Regional Financial Office of Singkawang Municipality



Di Tahun 2023, banyaknya Perusahaan yang memiliki Surat Izin Usaha Perdagangan di Kecamatan Singkawang Tengah sebanyak 3.099 perusahaan

In 2023, number of companies has a business license Trading in Singkawang Tengah Subdistrict is 3,099 companies



3.099 perusahaan tersebut terdiri dari: 32 perdagangan besar, 395 perdagangan menengah, dan 2.672 perdagangan kecil

The 3,099 companies consist of: 32 major trades, 395 intermediate trades, and 2,672 minor trades



Tahun 2021, terdapat 41 restoran dan 259 kedai makanan di Kecamatan Singkawang Utara

In 2021, there were 41 restaurants and 259 food stalls in the Singkawang Utara Subdistrict



ULASAN

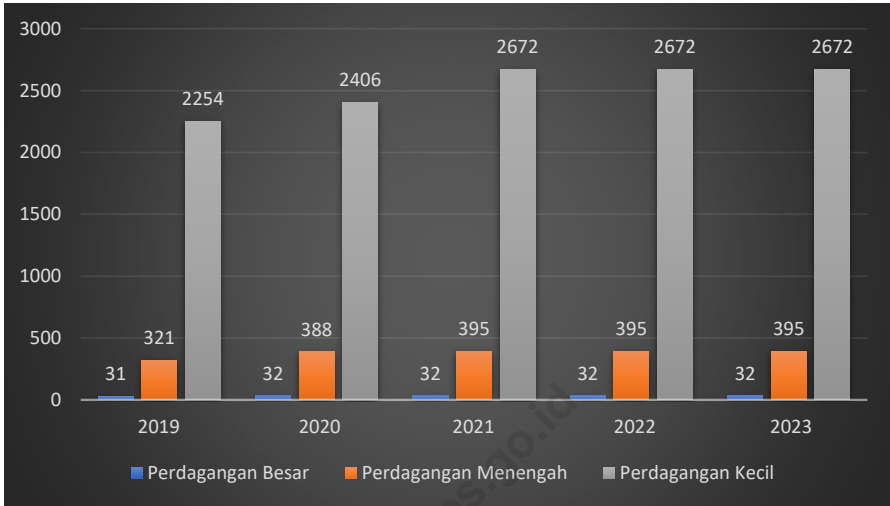
Perdagangan sebagai salah satu sektor yang memegang peranan cukup penting dalam perekonomian Kota Singkawang sehingga perlu terus dikembangkan seiring dengan kemajuan pembangunan guna lebih meningkatkan pendapatan daerah, perluasan lapangan kerja dan pemerataan kesempatan berusaha. Apalagi sektor perdagangan merupakan tumpuan yang memberikan kontribusi terbesar ketiga setelah sektor jasa-jasa terhadap perekonomian daerah.

Pada tahun 2023, jumlah perusahaan perdagangan yang memiliki surat izin usaha di Kecamatan Singkawang Tengah sebanyak 3.099 perusahaan, tidak mengalami perubahan dibandingkan tahun sebelumnya, yang terdiri dari 1,03 persen usaha perdagangan besar; 12,75 persen usaha perdagangan menengah dan 86,22 persen usaha perdagangan kecil.

DESCRIPTION

Commerce as one of the important sector in economics of Singkawang Municipality so that require to continue to be developed along with progress of development utilize more is improving of earnings of area, extension of employment and generalization of opportunity. More than anything else commercial sector of giving the biggest third contribution after services sector to economics.

During 2023, The number of bussines lisence issued in Singkawang Tengah District was counted 3,099 establishment, or constant compared to the previous years, that is 1.03 percent larger trade, 12.75 percent middle trade, and 86.22 percent small trade.



Sumber/Source: Dinas Penanaman Modal dan Tenaga Kerja Kota Singkawang/ Investment and Manpower Office of Singkawang Municipality

Gambar
Figures

10.1

Banyaknya Perusahaan Perdagangan yang Memiliki Surat Izin Usaha di Kecamatan Singkawang Tengah, 2019-2023
Number of Business License Issued in Singkawang Tengah District, 2019-2023

Tabel 10.1
Table

Banyaknya Sarana dan Prasarana Ekonomi Menurut Kelurahan dan Jenisnya di Kecamatan Singkawang Tengah, 2021

Number of Economic Facilities and Infrastructure by Urban Village and Type in Singkawang Tengah District, 2021

Kelurahan <i>Urban Village</i>	Kelompok Pertokoan <i>Shopping Group</i>	Pasar dengan Bangunan Permanen <i>Market with Permanent Buildings</i>	Pasar dengan Bangunan Semi Permanen <i>Market with Semi Permanent Buildings</i>	Pasar Tanpa Bangunan <i>Market without Building</i>
(1)	(2)	(3)	(4)	(5)
Roban	5	-	1	-
Condong	5	1	-	-
Sekip Lama	-	-	-	1
Jawa	2	1	-	-
Bukit Batu	1	-	-	-
Sei Wie	-	-	-	-
Singkawang Tengah	13	2	1	1

Lanjutan Tabel/*Continued Table* 10.1

Kelurahan <i>Urban Village</i>	Minimarket/ Swalayan ¹ <i>Minimarket/ Supermarket¹</i>	Toko/Warung <i>Shop/Stall</i>	Restoran/Rumah Makan <i>Restaurants</i>
(1)	(6)	(7)	(8)
Roban	5	31	11
Condong	6	165	26
Sekip Lama	2	47	3
Jawa	3	58	-
Bukit Batu	1	12	-
Sei Wie	1	19	1
Singkawang Tengah	18	332	41

Lanjutan Tabel/*Continued Table* 10.1

Kelurahan <i>Urban Village</i>	Warung/Kedai Makanan <i>Food Stalls</i>	Hotel <i>Hotel</i>	Hostel/Motel/ Losmen/ Wisma <i>Hostel/Motel/ Inns/ Pensions</i>
(1)	(9)	(10)	(11)
Roban	79	1	2
Condong	35	2	-
Sekip Lama	68	-	-
Jawa	22	1	3
Bukit Batu	33	-	-
Sei Wie	22	-	-
Singkawang Tengah	259	4	5

Sumber/*Source*: BPS, Pendataan Potensi Desa (Podes) 2021/*BPS-Statistics Indonesia, Village Potential Data Collecting 2021*

Tabel 10.2 Jumlah Rumah Makan/Restoran Menurut Kelurahan di Kecamatan Singkawang Tengah, 2019-2021
Number of Restaurants by Urban Village in Singkawang Tengah District, 2019-2021

Kelurahan <i>Urban Village</i>	2019	2020	2021
(1)	(2)	(3)	(4)
Roban	11	11	11
Condong	23	23	26
Sekip Lama	5	5	3
Jawa	-	4	-
Bukit Batu	4	4	-
Sei Wie	1	1	1
Singkawang Tengah	44	48	41

Sumber/Source: BPS, Pendataan Potensi Desa (Podes)/BPS-Statistics Indonesia, Village Potential Data Collecting

Tabel
Table 10.3

Jumlah Kedai Makanan Menurut Kelurahan di Kecamatan Singkawang Tengah, 2019-2021
Number of Food Stalls by Urban Village in Singkawang Tengah District, 2019-2021

Kelurahan Urban Village	2019	2020	2021
(1)	(2)	(3)	(4)
Roban	77	77	79
Condong	31	31	35
Sekip Lama	78	78	68
Jawa	20	20	22
Bukit Batu	30	31	33
Sei Wie	14	14	22
Singkawang Tengah	250	251	259

Sumber/Source: BPS, Pendataan Potensi Desa (Podes)/BPS-Statistics Indonesia, Village Potential Data Collecting

Tabel
Table 10.4

Banyaknya Perusahaan Perdagangan yang Memiliki Surat Izin Usaha Perdagangan (Baru, HER REG dan Perubahan) di Kecamatan Singkawang Tengah, 2019-2023
Number of Bussines Lisenze Issued Published In Singkawang Tengah District, 2019-2023

Jenis Usaha Kinds of Business	2019	2020	2021	2022	2023
(1)	(2)	(3)	(4)	(5)	(6)
Perdagangan Besar Large Trade	32	32	32	32	32
Perdagangan Menengah Middle Trade	388	395	395	395	395
Perdagangan Kecil Small Trade	2.406	2.672	2.672	2.672	2.672
Singkawang Tengah	2.826	3.099	3.099	3.099	3.099

Sumber/Source: Dinas Penanaman Modal dan Tenaga Kerja Kota Singkawang/ *Investment and Manpower Office of Singkawang Municipality*

Tabel
Table 10.5

Banyaknya Penerbitan Surat Izin Usaha Perdagangan (SIUP) Baru di Kecamatan Singkawang Tengah, 2019-2023
Number of New Bussines Lisence Issued Published In Singkawang Tengah District, 2019-2023

Jenis Usaha Kinds of Business	2019	2020	2021	2022	2023
(1)	(2)	(3)	(4)	(5)	(6)
Perdagangan Besar Large Trade	-	-	-	-	-
Perdagangan Menengah Middle Trade	66	7	7	-	-
Perdagangan Kecil Small Trade	127	266	266	-	-
Singkawang Tengah	193	273	273	-	-

Sumber/Source: Dinas Penanaman Modal dan Tenaga Kerja Kota Singkawang/ Investment and Manpower Office of Singkawang Municipality

Tabel
Table 10.6

Banyaknya Penerbitan Surat Izin Usaha Perdagangan (SIUP) HER REG di Kecamatan Singkawang Tengah, 2019-2023
Number of HER REG Bussines Lisenze Issued Published in Singkawang Tengah District, 2019-2023

Jenis Usaha Kinds of Business	2019	2020	2021	2022	2023
(1)	(2)	(3)	(4)	(5)	(6)
Perdagangan Besar Large Trade	-	-	-	-	-
Perdagangan Menengah Middle Trade	1	-	-	-	-
Perdagangan Kecil Small Trade	21	-	-	-	-
Singkawang Tengah	22	-	-	-	-

Sumber/Source: Dinas Penanaman Modal dan Tenaga Kerja Kota Singkawang/ *Investment and Manpower Office of Singkawang Municipality*

Tabel
Table 10.7

Banyaknya Penerbitan Surat Izin Usaha Perdagangan (SIUP) Perubahan di Kecamatan Singkawang Tengah, 2019-2023
Number of Transformation Bussines Lisence Issued Published in Singkawang Tengah District, 2019-2023

Jenis Usaha Kinds of Business	2019	2020	2021	2022	2023
(1)	(2)	(3)	(4)	(5)	(6)
Perdagangan Besar Large Trade	-	-	-	-	-
Perdagangan Menengah Middle Trade	-	-	-	-	-
Perdagangan Kecil Small Trade	4	-	-	-	-
Singkawang Tengah	4	-	-	-	-

Sumber/Source: Dinas Penanaman Modal dan Tenaga Kerja Kota Singkawang/ *Investment and Manpower Office of Singkawang Municipality*

Perbandingan Kecamatan Subdistrict Comparison



Kecamatan dengan luas wilayah terluas di Kota Singkawang adalah kecamatan Singkawang Selatan dan kecamatan dengan luas wilayah terkecil adalah kecamatan Singkawang Barat

The largest subdistrict area in Singkawang Municipality is Singkawang Selatan Subdistrict and the smallest is Singkawang Barat Subdistrict

Tingkat Kepadatan Penduduk Kota Singkawang menurut Kecamatan

Population density in Singkawang Municipality by Subdistrict

▲ Tertinggi
Highest

3.701
jiwa/km²

Singkawang Barat

Singkawang Barat Subdistrict

▼ Terendah
Lowest

144
jiwa/km²

Singkawang Timur

Singkawang Timur Subdistrict



ULASAN

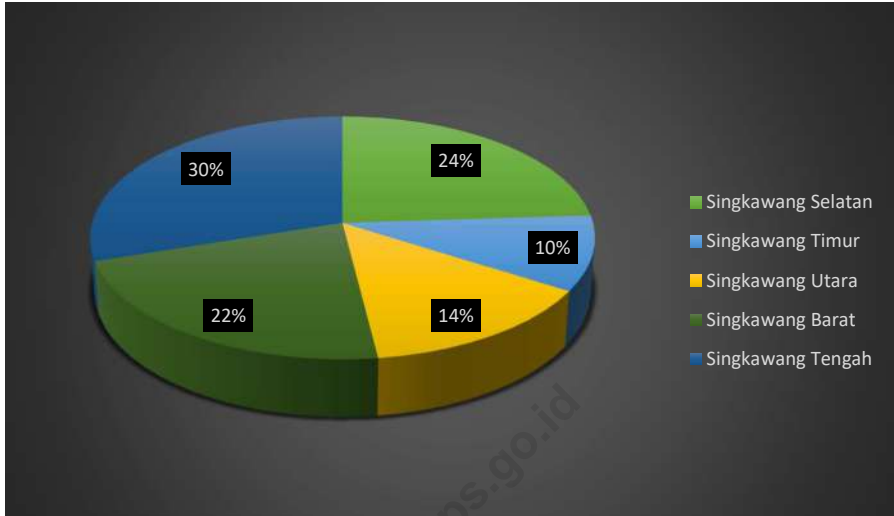
Penduduk Kota Singkawang berdasarkan Dinas Kependudukan dan Pencatatan Sipil Kota Singkawang tahun 2023 sebesar 244.706 jiwa. Sementara penduduk Kecamatan Singkawang Tengah sebesar 73.263 jiwa. Dengan jumlah tersebut berarti Kecamatan Singkawang Tengah berada pada posisi pertama di Kota Singkawang dalam hal jumlah penduduk. Data selengkapnya tentang jumlah penduduk se Kota Singkawang disajikan pada Tabel 11.1.

Tabel 11.3 menyajikan data produksi padi di Kota Singkawang selama tahun 2019 sd 2023. Dari tabel tersebut terlihat bahwa pada tahun 2023 produksi padi di Kota Singkawang sebesar 12.551,03 ton mengalami kenaikan jika dibandingkan dengan tahun 2022 yakni sebesar 12.166,26 ton. Produksi padi tertinggi di Kota Singkawang selama tahun 2019 sd 2023 terjadi di tahun 2021 yakni sebesar 14.229,38 ton. Tabel 11.2 menunjukkan luas panen padi pada tahun 2023 sebesar 3.476,44 hektar yang mengalami kenaikan jika dibandingkan tahun 2022 sebesar 3.228,15 hektar. Luas panen tertinggi di Kota Singkawang selama tahun 2019 sd 2023 terjadi di tahun 2021 yakni sebesar 3.739,86 hektar.

DESCRIPTION

Population of Singkawang Municipality based on Regional Office of Citizenship and Civil Registration of Singkawang Municipality in 2023 population was 244.706 whereas population of Singkawang Tengah district equal 73.263. This place, Singkawang Tengah district as the first in rank in Singkawang Municipality. Data on population by regions are presented in Table 11.1.

Table 11.3 presents data on paddy production in Singkawang Municipality from 2019 to 2023. It can be seen that in 2023, rice production in Singkawang Municipality was 12,551.03 tons, an increase compared to that of 2022, which was 12,166.26 tons. The highest paddy production in Singkawang City from 2019 to 2023 occurred in 2021, which was 14,229.38 tons. Table 11.2 shows that the paddy harvesting area in 2023 was 3,476.44 hectares, an increase compared to 2022, which was 3,228.15 hectares. The highest harvesting area in Singkawang Municipality from 2019 to 2023 occurred in 2021, which was 3,739.86 hectares.



Sumber/Source: Dinas Kependudukan dan Pencatatan Sipil Kota Singkawang/ Regional Office of Citizenship and Civil Reistration of Singkawang Municipality

Gambar 11.1 **Persentase Penduduk Menurut Kecamatan di Kota Singkawang, 2023**
Figures **Population by District in Singkawang Municipality, 2023**

Tabel 11.1
Table

Jumlah Penduduk dan Kepadatan Penduduk Menurut Kecamatan di Kota Singkawang, 2023
Number of Population and Density of Population by District in Singkawang Municipality, 2023

Kecamatan District	Penduduk Population	Luas Wilayah Total Area (km ²)	Kepadatan Penduduk Density of Population (jiwa/km ²)
(1)	(2)	(3)	(4)
Singkawang Selatan	57.657	224,48	256,85
Singkawang Timur	24.591	166,26	147,91
Singkawang Utara	35.173	66,65	527,73
Singkawang Barat	54.022	15,04	3591,89
Singkawang Tengah	73.263	31,57	2320,65
Kota Singkawang	244.706	504,00	485,53

Sumber/Source: Dinas Kependudukan dan Pencatatan Sipil Kota Singkawang/ Regional Office of Citizenship and Civil Reistration of Singkawang Municipality

Tabel 11.2 Luas Panen Padi Sawah dan Padi Ladang Menurut Kecamatan di Kota Singkawang (Ha), 2019-2023
Table *Harvested Area of Paddy Plant (Wetland and Dryland) by District in Singkawang Municipality (Ha), 2019-2023*

Kecamatan District	2019	2020	2021	2022	2023
(1)	(2)	(3)	(4)	(5)	(6)
Singkawang Selatan
Singkawang Timur
Singkawang Utara
Singkawang Barat
Singkawang Tengah
Kota Singkawang	3.645,95	3.561,80	3.739,86	3.228,15	3.476,44

Sumber/Source: Badan Pusat Statistik Kota Singkawang/BPS-Statistics of Singkawang Municipality

Tabel 11.3
Table

Produksi Padi Sawah dan Padi Ladang Menurut Kecamatan di Kota Singkawang (Ton), 2019-2023
Production of Paddy Plant (Wetland and Dryland) by District in Singkawang Municipality (Ton), 2019-2023

Kecamatan District	2019	2020	2021	2022	2023
(1)	(2)	(3)	(4)	(5)	(6)
Singkawang Selatan
Singkawang Timur
Singkawang Utara
Singkawang Barat
Singkawang Tengah
Kota Singkawang	12.308,92	13.791,26	14.229,38	12.166,26	12.551,03

Sumber/Source: Badan Pusat Statistik Kota Singkawang/ BPS-Statistics of Singkawang Municipality

Tabel
Table 11.4

Luas Tanaman dan Produksi Perkebunan Menurut Jenisnya dan Kecamatan di Kota Singkawang, 2023
Planted Areas and Production of Estates by Type of Crops and District in Singkawang Municipality, 2023

Kecamatan District	Karet Rubber		Kelapa Dalam Local Coconut	
	Luas Tanaman Planted Area (Ha)	Produksi Production (Ton)	Luas Tanaman Planted Area (Ha)	Produksi Production (Ton)
(1)	(2)	(3)	(4)	(5)
Singkawang Selatan	1.027	496	834	293
Singkawang Timur	6.732	4.173	64	25
Singkawang Utara	390	133	1.725	1.198
Singkawang Barat	-	-	20	6
Singkawang Tengah	-	-	24	2
2023	8.149	4.802	2.667	1.524
2022	8.480	4.886	2.667	1.523
2021	8.836	4.791	2.757	1.518
2020	9.351	4.717	2.757	1.489
2019	10.253	5.628	2.730	1.581

Lanjutan Tabel/*Continued Table* 11.4

Kecamatan <i>District</i>	Kelapa Hybrida <i>Hybrida Coconut</i>		Kelapa Sawit <i>Oil Palm</i>	
	Luas Tanaman <i>Planted Area</i> (Ha)	Produksi <i>Production</i> (Ton)	Luas Tanaman <i>Planted Area</i> (Ha)	Produksi <i>Production</i> (Ton)
(1)	(6)	(7)	(8)	(9)
Singkawang Selatan	3	1	3.166	4.220
Singkawang Timur	-	-	1.319	1.350
Singkawang Utara	6	2	141	142
Singkawang Barat	-	-	-	-
Singkawang Tengah	-	-	41	57
2023	9	3	4.667	5.769
2022	9	3	5.009	5.138
2021	9	3	5.009	4.978
2020	9	3	5.009	4.689
2019	11	5	4.749	4.786

Lanjutan Tabel/*Continued Table* 11.4

Kecamatan <i>District</i>	Lada <i>Pepper</i>		Kopi <i>Coffe</i>	
	Luas Tanaman <i>Planted Area</i> (Ha)	Produksi <i>Production</i> (Ton)	Luas Tanaman <i>Planted Area</i> (Ha)	Produksi <i>Production</i> (Ton)
(1)	(10)	(11)	(12)	(13)
Singkawang Selatan	13	9	1	-
Singkawang Timur	14	9	21	2
Singkawang Utara	9	6	4	2
Singkawang Barat	-	-	-	-
Singkawang Tengah	-	-	-	-
2023	36	24	26	4
2022	36	24	28	4
2021	36	24	28	4
2020	36	21	28	4
2019	32	17	29	6

Lanjutan Tabel/*Continued Table* 11.4

Kecamatan <i>District</i>	Kakao <i>Cocoa</i>		Pinang <i>Areca Nuts</i>	
	Luas Tanaman <i>Planted Area</i> (Ha)	Produksi <i>Production</i> (Ton)	Luas Tanaman <i>Planted Area</i> (Ha)	Produksi <i>Production</i> (Ton)
(1)	(14)	(15)	(16)	(17)
Singkawang Selatan	334	135	23	5
Singkawang Timur	111	45	3	0,7
Singkawang Utara	32	8	8	3
Singkawang Barat	-	-	-	-
Singkawang Tengah	33	9	1	0,3
2023	510	197	35	9
2022	709	241	35	8,0
2021	769	271	35	10,4
2020	782	259	35	10,4
2019	802	190	33	13

Lanjutan Tabel/*Continued Table* 11.4

Kecamatan <i>District</i>	Cengkeh <i>Clove</i>		Kemiri <i>Candlenut</i>	
	Luas Tanaman <i>Planted Area</i> (Ha)	Produksi <i>Production</i> (Ton)	Luas Tanaman <i>Planted Area</i> (Ha)	Produksi <i>Production</i> (Ton)
(1)	(18)	(19)	(20)	(21)
Singkawang Selatan	-	-	9	1
Singkawang Timur	-	-	12	1
Singkawang Utara	-	-	1	0,3
Singkawang Barat	-	-	-	-
Singkawang Tengah	-	-	-	-
2023	-	-	22	2,3
2022	-	-	22	2,3
2021	-	-	22	2,3
2020	-	-	22	2,3
2019	-	-	18	3,3

Sumber/*Source*: Dinas Pertanian, Ketahanan Pangan & Perikanan Kota Singkawang/*Regional Office of Argiculture, Food Security, and Fisheries of Singkawang Municipality*

Tabel
Table 11.5

Populasi Ternak Menurut Jenis Ternak di Kota Singkawang (Ekor), 2023
Livestock Population by Kind of Livestock in Singkawang Municipality (Head), 2023

Kecamatan <i>District</i>	Ternak Besar <i>Big Livestock</i>		Ternak Kecil <i>Small Livestock</i>	
	Sapi <i>Cows</i>	Kerbau <i>Buffalo</i>	Babi <i>Pigs</i>	Kambing <i>Goats</i>
(1)	(2)	(3)	(4)	(5)
Singkawang Selatan	995	-	865	403
Singkawang Timur	1.008	-	234	233
Singkawang Utara	245	-	-	1.780
Singkawang Barat	77	-	20	64
Singkawang Tengah	1.220	-	-	442
2023	3.545	-	1.119	2.922
2022	4.261	-	2.918	2.110
2021	5.974	2	29.478	2.725
2020	5.949	3	35.709	2.605
2019	6.052	4	37.299	2.858

Sumber/Source: Dinas Pertanian, Ketahanan Pangan & Perikanan Kota Singkawang/Regional Office of Agriculture, Food Security, and Fisheries of Singkawang Municipality

Tabel 11.6 Populasi Unggas Menurut Jenis Unggas di Kota Singkawang (Ekor), 2023
Table Poultry Population by Kind of Poultry in Singkawang Municipality (Head), 2023

Kecamatan District	Ayam Ras Fowl		Ayam Buras Country Fowl	Itik Duck	Puyuh Birds
	Pedagang Broiler	Petelur Layer			
(1)	(2)	(3)	(4)	(5)	(6)
Singkawang Selatan	1.140.669	2.229.648	429.370	795	1.200
Singkawang Timur	96.005	259.518	272.985	375	-
Singkawang Utara	54.098	-	93.114	1.155	500
Singkawang Barat	-	10.200	4.495	100	-
Singkawang Tengah	45.880	-	172.087	676	-
2023	1.336.652	2.499.366	972.051	3.101	1.700
2022	1.649.141	2.850.445	957.587	2.846	2.376
2021	1.551.956	2.563.461	1.029.559	5.661	1.851
2020	3.305.496	2.407.097	959.366	6.578	2.980
2019	12.076.164	3.001.183	556.559	17.756	2.814

Sumber/Source: Dinas Pertanian, Ketahanan Pangan & Perikanan Kota Singkawang/Regional Office of Argiculture, Food Security, and Fisheries of Singkawang Municipality

Tabel 11.7
Table

Banyaknya Pematongan Ternak Menurut Jenis Ternak di Kota Singkawang (Ekor), 2023
Number of Livestock Slaughtered by Kind of Livestock in Singkawang Municipality (Head), 2023

Kecamatan <i>District</i>	Ternak Besar <i>Big Livestock</i>		Ternak Kecil <i>Small Livestock</i>	
	Sapi <i>Cows</i>	Kerbau <i>Buffalo</i>	Babi <i>Pigs</i>	Kambing <i>Goats</i>
(1)	(2)	(3)	(4)	(5)
Singkawang Selatan	66	-	8.072	63
Singkawang Timur	23	-	749	21
Singkawang Utara	109	-	-	1.006
Singkawang Barat	109	-	-	52
Singkawang Tengah	1.799	-	-	755
2023	2.106	-	8.821	1.897
2022	2.797	-	14.455	1.645
2021	2.232	-	16.787	1.598
2020	1.979	-	8.663	1.588
2019	2.528	-	11.388	1.146

Sumber/Source: Dinas Pertanian, Ketahanan Pangan & Perikanan Kota Singkawang/Regional Office of Argiculture, Food Security, and Fisheries of Singkawang Municipality

Tabel
Table 11.8**Banyaknya Pematangan Unggas Menurut Jenis Unggas di Kota Singkawang (Ekor), 2023**
Number of Poultry Slaughtered by Kind of Poultry in Singkawang Municipality (Head), 2023

Kecamatan District	Ayam Ras Fowl		Ayam Buras Country Fowl	Itik Duck	Puyuh Birds
	Pedagang Broiler	Petelur Layer			
(1)	(2)	(3)	(4)	(5)	(6)
Singkawang Selatan	441.976	668.839	88.061	3.382	350
Singkawang Timur	485.116	99.275	49.112	2.966	-
Singkawang Utara	535.694	48.032	36.530	4.980	100
Singkawang Barat	551.375	10.219	9.705	3.187	-
Singkawang Tengah	1.574.985	546.357	301.637	13.696	-
2023	3.589.146	1.372.722	485.045	28.211	450
2022	3.906.092	683.224	470.175	26.175	275
2021	2.095.902	444.509	256.610	18.545	5.179
2020	1.439.073	775.805	177.066	28.284	5.179
2019	1.040.166	700.610	50.463	25.691	4.400

Sumber/Source: Dinas Pertanian, Ketahanan Pangan & Perikanan Kota Singkawang/Regional Office of Argiculture, Food Security, and Fisheries of Singkawang Municipality

Tabel
Table 11.9

Jumlah Rumah Tangga Perikanan Menurut Subsektor Perikanan di Kota Singkawang, 2023
Number of Fishing Households by Fishery Subsector in Singkawang Municipality, 2023

Kecamatan <i>District</i>	Perikanan Laut <i>Marine Fisheries</i>	Perairan Umum <i>Inland Water</i>	Perikanan Budidaya <i>Cultivation Fisheries</i>	Jumlah <i>Total</i>
(1)	(2)	(3)	(4)	(5)
Singkawang Selatan	933	-	72	1.005
Singkawang Timur	-	13	65	78
Singkawang Utara	723	44	15	782
Singkawang Barat	740	-	8	748
Singkawang Tengah	115	-	22	137
2023	2.511	57	182	2.750
2022	2.513	72	169	2.754
2021	1.587	70	142	1.799
2020	1.313	77	139	1.526
2019	1.575	75	146	1.796

Sumber/Source: Dinas Pertanian, Ketahanan Pangan & Perikanan Kota Singkawang/Regional Office of Agriculture, Food Security, and Fisheries of Singkawang Municipality

Tabel 11.10 **Produksi Perikanan Laut, Perairan Umum, dan Budidaya di Kota Singkawang (Ton), 2023**
Number of Marine Fishery, Inland Water, and Cultivation Production in Singkawang Municipality (Tons), 2023

Kecamatan District	Perikanan Laut Marine Fisheries	Perairan Umum Inland Water	Perikanan Budidaya Cultivation Fisheries	Jumlah Total
(1)	(2)	(3)	(4)	(5)
Singkawang Selatan	887,50	-	771,09	1.658,61
Singkawang Timur	-	14,69	693,98	708,67
Singkawang Utara	824,10	34,27	220,36	1.078,75
Singkawang Barat	1.046,00	-	10,98	1.056,98
Singkawang Tengah	412,10	-	231,33	643,39
2023	3.169,70	48,96	1.927,74	5.146,40
2022	3.065,08	68,48	1.908,77	5.042,32
2021	3.605,97	70,92	1.973,25	5.650,14
2020	3.282,33	79,91	1.713,11	5.076,35
2019	4.213,50	72,60	1.910,20	6.196,30

Catatan/Note: ...) Data tidak tersedia/Data not available

Sumber/Source: Dinas Pertanian, Ketahanan Pangan & Perikanan Kota Singkawang/Regional Office of Argiculture, Food Security, and Fisheries of Singkawang Municipality

Tabel
Table 11.11

Nilai Produksi Perikanan Laut, Perairan Umum, dan Budidaya di Kota Singkawang (Ribuan Rupiah), 2023
Value of Marine Fishery, Inland Water, and Cultivation Production in Singkawang Municipality (Thousand Rupiah), 2023

Kecamatan District	Perikanan Laut Marine Fisheries	Perairan Umum Inland Water	Perikanan Budidaya Cultivation Fisheries	Jumlah Total
(1)	(2)	(3)	(4)	(5)
Singkawang Selatan	27.877.134	-	13.574.524	41.451.658
Singkawang Timur	-	808.407	12.254.779	13.063.186
Singkawang Utara	25.885.910	1.886.283	21.464.326	49.236.519
Singkawang Barat	32.855.194	-	1.508.280	34.363.473
Singkawang Tengah	12.942.955	-	4.147.771	17.090.726
2023	99.561.193	2.694.690	52.949.680	155.205.563
2022	91.148.196	3.061.120	52.570.938	146.780.254
2021	93.430.272	3.990.506	54.763.352	152.184.130
2020	77.158.255	4.095.480	49.193.390	130.447.125
2019	102.282.581	3.974.575	46.976.460	153.233.616

Catatan/Note: ... Data tidak tersedia/Data not available

Sumber/Source: Dinas Pertanian, Ketahanan Pangan & Perikanan Kota Singkawang/Regional Office of Argiculture, Food Security, and Fisheries of Singkawang Municipality

Tabel
Table 11.12

Banyaknya Industri Kecil Menengah Menurut Jenis Industri di Kota Singkawang, 2023
Number of Small Industries by Kind of Industries in Singkawang Municipality, 2023

Kecamatan <i>District</i>	Biodiesel <i>Biodiesel</i>	Minyak Goreng <i>Oil</i>	Sabun <i>Soap</i>	Solvent Methanol <i>Solvent Methanol</i>	Barang Bangunan dan Logam <i>Building Goods and Metal</i>
(1)	(2)	(3)	(4)	(5)	(6)
Singkawang Selatan	-	-	-	-	4
Singkawang Timur	-	-	-	-	-
Singkawang Utara	-	-	-	-	1
Singkawang Barat	-	1	3	-	8
Singkawang Tengah	-	-	-	-	2
2023	-	1	3	-	15
2022	-	1	3	-	-
2021	-	1	1	-	3
2020	-	1	-	-	4
2019	-	1	-	-	3

Lanjutan Tabel/*Continued Table* 11.12

Kecamatan <i>District</i>	Lilin <i>Wax</i>	Daur Ulang Barang Bekas dari Plastik <i>Recycle Used Goods from Plastic</i>	Bahan Keperluan Rumah Tangga <i>Household Necessities</i>	Minyak Pelumas <i>Lubricant</i>	Pengolahan dan Pengawetan Daging <i>Meat Processing and Preservation</i>
(1)	(7)	(8)	(9)	(10)	(11)
Singkawang Selatan	-	-	1	-	-
Singkawang Timur	-	-	-	-	1
Singkawang Utara	-	-	-	-	-
Singkawang Barat	-	-	-	-	-
Singkawang Tengah	-	-	-	-	-
2023	-	-	1	-	1
2022	1	-	-	-	4
2021	1	1	1	1	2
2020	1	1	1	1	1
2019	1	1	1	1	1

Lanjutan Tabel/*Continued Table* 11.12

Kecamatan <i>District</i>	Jamu Tradisional <i>Herbs</i>	Tempe Kedelai <i>Soybean Tempeh</i>	Reparasi Alat-alat Elektronik Konsumen <i>Consumer Electronics Repair</i>	Depot Air Isi Ulang <i>Refill Water Depot</i>	Pengger- gajian Kayu <i>Sawmill</i>	Penyuling- an Oksigen <i>Oxygen Distillation</i>
(1)	(12)	(13)	(14)	(15)	(16)	(17)
Singkawang Selatan	-	5	-	7	3	-
Singkawang Timur	-	-	-	3	2	-
Singkawang Utara	1	-	1	1	-	-
Singkawang Barat	-	2	-	-	3	-
Singkawang Tengah	-	5	-	10	-	-
2023	1	12	1	21	8	-
2022	6	5	6	3	-	-
2021	5	3	1	4	2	1
2020	3	1	1	2	2	1
2019	3	1	1	2	2	1

Sumber/*Source*: Dinas Perdagangan, Perindustrian, Koperasi dan UKM Kota Singkawang/*Department of Trade, Industry, Cooperatives and SMEs of Singkawang Municipality*

Tabel
Table 11.13

Banyaknya Industri Besar/Sedang Menurut Kecamatan di Kota Singkawang, 2023
Number of Large/Medium Industries by District in Singkawang Municipality, 2023

Kecamatan <i>District</i>	Banyaknya Perusahaan <i>Number of Establishment</i>	Tenaga Kerja <i>Employes</i>
(1)	(2)	(3)
Singkawang Selatan	32	92
Singkawang Timur	30	142
Singkawang Utara	47	86
Singkawang Barat	96	241
Singkawang Tengah	138	259
2023	343	820
2022	535	1.461
2021	54	740
2020	54	701
2019	64	832

Sumber/Source: Dinas Perdagangan, Perindustrian, Koperasi dan UKM Kota Singkawang/Department of Trade, Industry, Cooperatives and SMEs of Singkawang Municipality

Tabel
Table 11.14

Banyaknya Perusahaan Perdagangan yang Memiliki Surat Izin Usaha Perdagangan (Baru, Her Reg dan Perubahan) di Kota Singkawang, 2023
Number of Business License Issued in Singkawang Municipality, 2023

Kecamatan <i>District</i>	Perdagangan Besar <i>Large Trade</i>	Perdagangan Menengah <i>Middle Trade</i>	Perdagangan Kecil <i>Small Trade</i>	Jumlah Total
(1)	(2)	(3)	(4)	(5)
Singkawang Selatan
Singkawang Timur
Singkawang Utara
Singkawang Barat
Singkawang Tengah
2023	99	1.078	7.124	8.301
2022	99	1.078	7.124	8.301
2021	99	1.078	7.124	8.301
2020	99	1.078	7.124	8.301
2019	99	1.056	6.445	7.600

Catatan/Note: ... Data tidak tersedia/Data not available

Sumber/Source: Dinas Penanaman Modal dan Tenaga Kerja/Investment and Manpower Office of Singkawang Municipality

Tabel
Table 11.15

Banyaknya Pengiriman Pos Menurut Jenisnya dan Kecamatan di Kota Singkawang, 2023
Number of Post Delivery by Type of Mail and District in Singkawang Municipality, 2023

Kecamatan District	Surat Biasa Ordinary Mail	Surat Tercatat Registered Mail	Surat Kilat Khusus Special Express Mail	Surat Kilat Express Mail	Jumlah Total
(1)	(2)	(3)	(4)	(5)	(6)
Singkawang Selatan
Singkawang Timur
Singkawang Utara
Singkawang Barat
Singkawang Tengah
2023	1.320	-	57.789	-	59.109
2022	3.949	-	59.234	15.796	78.979
2021	1.354	-	32.271	-	33.625
2020	5.180	-	241.085	-	246.265
2019	211	-	5.037	1.144	6.392

Catatan/Note: ...) Data tidak tersedia/Data not available

Sumber/Source: Kantor Pos dan Giro Kota Singkawang/Post Office and Giro of Singkawang Municipality

Tabel 11.16 Banyaknya Penerimaan Pos Menurut Jenisnya dan Kecamatan di Kota Singkawang, 2023
Table *Number of Post Received by Type of Mail and District in Singkawang Municipality, 2023*

Kecamatan <i>District</i>	Surat Biasa <i>Ordinary Mail</i>	Surat Tercatat <i>Registered Mail</i>	Surat Kilat Khusus <i>Special Express Mail</i>	Surat Kilat <i>Express Mail</i>	Jumlah <i>Total</i>
(1)	(2)	(3)	(4)	(5)	(6)
Singkawang Selatan
Singkawang Timur
Singkawang Utara
Singkawang Barat
Singkawang Tengah
2023	1.010	-	57.791	-	58.801
2022	3.813	-	75.746	-	79.559
2021	2.627	-	-	29.793	32.420
2020	17.218	-	121.228	-	138.446
2019	-	-	180.482	1.928	182.410

Catatan/Note: ...) Data tidak tersedia/Data not available

Sumber/Source: Kantor Pos dan Giro Kota Singkawang/Post Office and Giro of Singkawang Municipality

Tabel 11.17
Table

Besarnya Nilai Bea Paket Pos, Wesel Pos dan Hasil Penjualan Benda Pos Serta Materai Menurut Kecamatan di Kota Singkawang (Rupiah), 2023
Number of Post Package Value Money Orders and the Sale of Postal Stationary and Stamps by District in Singkawang Municipality (Rupiah), 2023

Kecamatan <i>District</i>	Paket Pos <i>Post Packet</i>	Bea Wesel Pos <i>Money Orders</i>	Benda Pos <i>Object Post</i>	Materai <i>Stamp</i>
(1)	(2)	(3)	(4)	(5)
Singkawang Selatan
Singkawang Timur
Singkawang Utara
Singkawang Barat
Singkawang Tengah
2023	1.351.629.351	9.949.000	...	4.276.990.000
2022	1.772.509.456	18.588.000	9.698.500	13.863.000.000
2021	1.724.782.855	103.857.000	103.857.000	14.372.924.000
2020	-	37.171.000	-	-
2019	192.715.700	23.717.500	820.719.000	800.000

Catatan/Note: ... Data tidak tersedia/Data not available

Sumber/Source: Kantor Pos dan Giro Kota Singkawang/Post Office and Giro of Singkawang Municipality

Tabel 11.18 Jumlah Akomodasi Hotel Menurut Kecamatan di Kota Singkawang, 2023
Table *Number of Hotels Accommodation by District in Singkawang Municipality, 2023*

Kecamatan <i>District</i>	Hotel <i>Hotels</i>	Kamar <i>Rooms</i>	Tempat Tidur <i>Beds</i>	Kapasitas Tamu <i>Guest Capacity</i>
(1)	(2)	(3)	(4)	(5)
Singkawang Selatan	7	405	846	846
Singkawang Timur	1	50	112	112
Singkawang Utara	1	30	60	60
Singkawang Barat	30	1.385	2.861	2.861
Singkawang Tengah	6	174	362	362
2023	45	2.044	4.241	4.241
2022	42	1.960	4.073	4.073
2021	40	1.885	4.118	4.118
2020	40	1.808	2.150	3.616
2019	39	1.552	2.492	3.334

Sumber/Source: Badan Pusat Statistik Kota Singkawang/BPS-Statistic of Singkawang Municipality

Tabel
Table 11.19

Jumlah Restoran/Rumah Makan Menurut Kecamatan di Kota Singkawang, 2023
Number of Restaurant by District in Singkawang Municipality, 2023

Kecamatan <i>District</i>	Warung/kedai makanan minuman <i>Food and Beverage Shop</i>	Restoran/rumah makan <i>Restaurant</i>	Jumlah <i>Total</i>
(1)	(2)	(3)	(4)
Singkawang Selatan
Singkawang Timur
Singkawang Utara
Singkawang Barat
Singkawang Tengah
2023
2022
2021	1 527	204	1 731
2020	1 504	210	1 714
2019	1 504	210	1 714

Catatan/Note: ...) Data tidak tersedia/*Data not available*

Sumber/Source: Badan Pusat Statistik Kota Singkawang, Pendataan Potensi Desa (PODES)/ *Statistics of Singkawang Municipality, Village Potential Survei (PODES)*

Tabel
Table 11.20

Banyaknya Koperasi Menurut Jenisnya dan Kecamatan di Kota Singkawang, 2023
Number of Cooperatives by Kinds of Cooperative and District in Singkawang Municipality, 2023

Kecamatan District	KUD Village Unit Cooperative	Lainnya Others	KPN Public Service Cooperative	Kop Tani Farmer Cooperative	Kopkar Employee Cooperative	Kop TNI/ Pol Army/ Police Cooperative	Jumlah Total
(1)	(2)	(3)	(4)	(5)	(6)	(7)	(8)
Singkawang Selatan	-	8	1	3	1	1	14
Singkawang Timur	-	1	1	1	-	1	4
Singkawang Utara	1	6	-	-	-	-	7
Singkawang Barat	1	17	8	2	1	1	30
Singkawang Tengah	-	20	4	-	2	2	28
2023	2	52	14	6	4	5	83
2022	2	54	11	2	4	6	79
2021	5	119	18	22	13	6	183
2020	5	109	18	22	13	6	173
2019	5	106	18	22	13	5	169

Sumber/Source: Dinas Perdagangan, Perindustrian, Koperasi dan UKM Kota Singkawang/Department of Trade, Industry, Cooperatives and SMEs of Singkawang Municipality

Tabel 11.21
Table

Banyaknya Koperasi yang Mempunyai Usaha Simpan Pinjam Menurut Jenisnya dan Kecamatan di Kota Singkawang, 2023
Number of Cooperatives by Kinds of Cooperative and District in Singkawang Municipality, 2023

Kecamatan District	KUD Village Unit Coopera- tive	Lainnya Others	KPN Public Service Coopera- tive	Kop Tani Farmer Coopera- tive	Kopkar Employee Coopera- tive	Kop TNI/ Pol Army/ Police Coopera- tive	Jumlah Total
(1)	(2)	(3)	(4)	(5)	(6)	(7)	(8)
Singkawang Selatan	-	2	1	-	-	1	4
Singkawang Timur	-	1	1	-	-	-	2
Singkawang Utara	-	-	-	-	-	-	-
Singkawang Barat	-	3	3	1	-	1	8
Singkawang Tengah	-	4	4	-	2	2	12
2023	-	10	9	1	2	4	26
2022	1	40	11	-	4	6	62
2021	2	48	13	-	13	5	81
2020	2	36	13	-	13	5	69
2019	2	35	13	-	12	5	67

Sumber/Source: Dinas Perdagangan, Perindustrian, Koperasi dan UKM Kota Singkawang/Department of Trade, Industry, Cooperatives and SMEs of Singkawang Municipality

Tabel 11.22 Jumlah Koperasi Primer (NON KUD), Anggota, dan Volume Usaha Menurut Kecamatan di Kota Singkawang, 2023
Table *Number of Cooperatives (NON KUD), Members, and Cooperative's Volume in Singkawang Municipality, 2023*

Kecamatan <i>District</i>	Jumlah Koperasi <i>Number of Cooperatives</i>	Jumlah Member <i>Number of Members</i>	Volume Usaha (Rp) <i>Cooperatives's Volume (Rp)</i>
(1)	(2)	(3)	(4)
Singkawang Selatan	14	144	2.380.049.044
Singkawang Timur	4	363	3.269.344.536
Singkawang Utara	6	119	2.870.000
Singkawang Barat	33	1.070	9.651.770.071
Singkawang Tengah	28	2.853	15.860.628.281
2023	85	4.549	31.164.661.932
2022	77	29.400	232.170.993.453
2021	178	32.951	253.701.859.285
2020	168	31.742	290.877.398.423
2019	164	33.138	372.587.458.121

Sumber/Source: Dinas Perdagangan, Perindustrian, Koperasi dan UKM Kota Singkawang/Department of Trade, Industry, Cooperatives and SMEs of Singkawang Municipality

Tabel
Table 11.23

Jumlah Koperasi Primer (KUD), Anggota, dan Volume Usaha Menurut Kecamatan di Kota Singkawang, 2023
Number of Cooperatives (KUD), Members, and Cooperative's Volume in Singkawang Municipality, 2023

Kecamatan District	Jumlah Koperasi Number of Cooperatives	Jumlah Member Number of Members	Volume Usaha (Rp) Cooperatives's Volume (Rp)
(1)	(2)	(3)	(4)
Singkawang Selatan	-	-	-
Singkawang Timur	-	-	-
Singkawang Utara	-	-	-
Singkawang Barat	-	-	-
Singkawang Tengah	-	-	-
2023	-	-	-
2022	2	283	264.192.100
2021	5	231	264.192.100
2020	5	255	223.825.000
2019	5	255	108.000.000

Sumber/Source: Dinas Perdagangan, Perindustrian, Koperasi dan UKM Kota Singkawang/Department of Trade, Industry, Cooperatives and SMEs of Singkawang Municipality

DAFTAR PUSTAKA/BIBLIOGRAPHY

- Badan Pusat Statistik. 2023. Proyeksi Penduduk Kabupaten/Kota Provinsi Kalimantan Barat 2020–2035 Hasil Sensus Penduduk 2020. Pontianak: BPS Provinsi Kalimantan Barat.
- Badan Pusat Statistik. 2023. Buku Pedoman Pencacahan Sakernas Agustus 2023. Jakarta: BPS.
- Badan Pusat Statistik. 2023. Buku Pedoman Pemeriksaan Sakernas Agustus 2023. Jakarta: BPS.
- Badan Pusat Statistik. 2023. Buku Kode Sakernas Agustus 2023. Jakarta: BPS.
- Badan Pusat Statistik. 2023. Indeks Pembangunan Manusia 2022. Jakarta: Badan Pusat Statistik.
- Badan Pusat Statistik. 2023. Indeks Perilaku Anti Korupsi 2023. Jakarta: Badan Pusat Statistik.
- Badan Pusat Statistik. 2023. Statistik Kriminal 2023. Jakarta: Badan Pusat Statistik.
- Badan Pusat Statistik. 2023. Buku 4 Konsep dan Definisi Survei Sosial Ekonomi (Susenas) Maret 2023. Badan Pusat Statistik. Jakarta.
- Badan Pusat Statistik. 2023. Penghitungan dan Analisis Kemiskinan Makro Indonesia. Jakarta: Badan Pusat Statistik.
- Badan Pusat Statistik. 2023. Pedoman Pencacahan Survei Pertambangan dan Energi. Jakarta: Badan Pusat Statistik.
- Badan Pusat Statistik. 2022. Buku 4 Konsep dan Definisi Survei Sosial Ekonomi Nasional Maret 2023. Jakarta: Badan Pusat Statistik.
- Badan Pusat Statistik. 2022. Buku 5 Pemanfaatan Data Susenas Kor dan KP Susenas Maret 2023. Jakarta: Badan Pusat Statistik.
- Badan Pusat Statistik. 2022. Penghitungan dan Analisis Kemiskinan Makro Indonesia 2022. Jakarta: Badan Pusat Statistik.
- Badan Pusat Statistik. 2021. Survei Pengukuran Tingkat Kebahagiaan: Konsep dan Definisi. Jakarta: Badan Pusat Statistik.
- Badan Pusat Statistik. 2021. Buku 3: Konsep dan Definisi Podes 2021. Jakarta: Badan Pusat Statistik.
- Badan Pusat Statistik. 2021. Pedoman Pengumpulan Data Statistik Perikanan. Jakarta: Badan Pusat Statistik.
- Badan Pusat Statistik. 2021. Buku 3: Konsep dan Definisi Podes 2021. Jakarta: Direktorat Statistik Ketahanan Sosial, Badan Pusat Statistik.
- Badan Pusat Statistik. 2020. Klasifikasi Baku Lapangan Usaha Indonesia (KBLI) 2020. Jakarta: Badan Pusat Statistik.
- Badan Pusat Statistik. 2020. Pedoman Pelaksanaan Pencacahan Survei KSA 2020. Jakarta: Badan Pusat Statistik.
- Badan Pusat Statistik. 2019. Pedoman Survei Harga Konsumen. Jakarta: Badan Pusat Statistik.
- Badan Pusat Statistik. 2019. Buku Pedoman Pelaksanaan Pendataan Statistik Pertanian Tanaman Pangan Terintegrasi dengan Metode Kerangka Sampel Area untuk Komoditas Jagung 2019. Jakarta: Badan Pusat Statistik.

- Badan Pusat Statistik. 2018. Konversi Gabah ke Beras Tahun 2018. Jakarta: Badan Pusat Statistik.
- Badan Pusat Statistik. 2018. Pedoman Pengumpulan Data Survei Ubinan Tanaman Pangan. Jakarta: Badan Pusat Statistik.
- Badan Pusat Statistik. 2018. Pedoman Teknis Pendataan Statistik Pertanian Tanaman Pangan Terintegrasi Dengan Metode Kerangka Sampel Area (KSA) 2018. Jakarta: Badan Pusat Statistik.
- Badan Pusat Statistik & Kementerian Pertanian. 2015. Pedoman Pengumpulan Data Statistik Pertanian (SP) Tanaman Pangan 2015. Jakarta: Badan Pusat Statistik.
- Kementerian Dalam Negeri. 2019. Peraturan Menteri Dalam Negeri Nomor 72 Tahun 2019 tentang Perubahan Atas Peraturan Menteri Dalam Negeri Nomor 137 Tahun 2017 Tentang Kode Dan Data Wilayah Administrasi Pemerintahan. Jakarta.
- Kementerian Dalam Negeri. 2022. Keputusan Menteri Dalam Negeri Nomor 100.1.1-6117 tentang Pemberian dan Pemutakhiran Kode, Data Wilayah Administrasi Pemerintahan, dan Pulau Tahun 2022. Jakarta.
- Keputusan Menteri Agraria dan Tata Ruang/Kepala Badan Pertanahan Nasional Nomor 686/SKPG. 03.03/XII/2019 tentang Penetapan Luas Lahan Baku Sawah Nasional Tahun 2019.
- Kementerian Pekerjaan Umum dan Perumahan Rakyat. 2023. Buku Informasi Statistik Infrastruktur PUPR Tahun 2022. Jakarta: Pusat Data dan Teknologi Informasi, Kementerian PUPR.
- Keputusan Kepala Badan Pusat Statistik Nomor 6 Tahun 2022 tentang Penyelenggaraan Statistik Dasar.
- Peraturan Menteri Dalam Negeri Nomor 72 Tahun 2019 tentang Perubahan Atas Peraturan Menteri Dalam Negeri Nomor 137 Tahun 2017 tentang Kode dan Data Wilayah Administrasi Pemerintahan.
- Peraturan Pemerintah Nomor 5 Tahun 2021 tentang Penyelenggaraan Perizinan Berusaha Berbasis Risiko.
- Peraturan Kepala Badan Pusat Statistik Nomor 120 Tahun 2020 Tentang Klasifikasi Desa Perkotaan dan Perdesaan di Indonesia 2020. Badan Pusat Statistik. Jakarta.
- Kuntaro, M.Ninik. 2007. Cermat dalam Berbahasa dan Teliti dalam Berpikir. Jakarta: Mitra Wacana Media.
- Abdullah T. & A. Rauf. 2011. Karakteristik Populasi dan Serangan Penggerek Jagung Asia, *Ostrinia furnacalis* (Lepidoptera: Pyralidae), dan Hubungannya dengan Kehilangan Hasil. *Jurnal Fitomedika* 7(3): 175–181.

ST 2023

SENSUS PERTANIAN

BerAKHLAK

Berorientasi Pelayanan Akuntabel Kompeten
Harmonis Loyal Adaptif Kolaboratif

**# bangga
melayani
bangsa**

DATA

MENCERDASKAN BANGSA

— *Enlighten The Nation* —



**BADAN PUSAT STATISTIK
KOTA SINGKAWANG**

BPS-STATISTICS SINGKAWANG MUNICIPALITY

Jl. Jendral Ahmad Yani No. 75, Kel. Pasiran,
Singkawang Barat 79123

Telp/fax: (0562) 631 334

Homepage: <http://singkawangkota.bps.go.id>

Email: bps6172@bps.go.id

ISSN: 2621-8674



9 772621 867003