



**BADAN PUSAT STATISTIK  
KOTA SUBULUSSALAM**

Katalog/Catalogue: 11750.24002  
ISSN 2716-2966

**2024**

**KOTA SUBULUSSALAM  
DALAM ANGKA**



Katalog/*Catalogue*: 11750.24002  
ISSN: 2716-2966

# **KOTA SUBULUSSALAM DALAM ANGKA *SUBULUSSALAM MUNICIPALITY IN FIGURES* 2024**

Volume 13, 2024

<https://subulussalamkota.bps.go.id>



**BADAN PUSAT STATISTIK  
KOTA SUBULUSSALAM  
BPS-STATISTICS OF KOTA SUBULUSSALAM**

**KOTA SUBULUSSALAM DALAM ANGKA**  
***SUBULUSSALAM MUNICIPALITY in Figures***  
**2024**

ISSN: 2916-2966

No. Publikasi/*Publication Number*: 11750.24002

Katalog /*Catalog*: 1102002

Ukuran Buku/*Book Size*: 14,8 cm x 21 cm

Jumlah Halaman/*Number of Pages* : xli + 376 hal/*pages*

Naskah/*Manuscript*:

BPS KOTA SUBULUSSALAM

*BPS-Statistics of Subulussalam Municipality*

Penyunting/*Editor*:

BPS KOTA SUBULUSSALAM

*BPS-Statistics of Subulussalam Municipality*

Desain Kover/*Cover Design*:

BPS KOTA SUBULUSSALAM

*BPS-Statistics of Subulussalam Municipality*

Ilustrasi Kover/*Cover Illustration*:

Kantor Walikota Subulussalam

*Mayor's Office of Subulussalam Municipality*

Diterbitkan oleh/*Published by*:

©BPS KOTA SUBULUSSALAM/*BPS-Statistics of Subulussalam Municipality*

Dilarang mereproduksi dan/atau menggandakan sebagian atau seluruh isi buku ini untuk tujuan komersial tanpa izin tertulis dari BPS KOTA SUBULUSSALAM.

*Prohibited to reproduction and/or duplication of part or all of the contents of this book for commercial purposes without permission from BPS-Statistics of Subulussalam Municipality.*

ISSN: 2916-2966

**TIM PENYUSUN/COMPILERS**

**KOTA SUBULUSSALAM DALAM ANGKA 2024**  
**SUBULUSSALAM MUNICIPALITY IN FIGURES 2024**

Volume 13, 2024

**Pengarah/Director**

Ir. Sudariah

**Penanggung Jawab/Persons in Charge**

Ir. Sudariah

**Penyunting/Editors**

Ahmad Kamal, S.Tr.Stat.

Mutia Soraya Adila, S.Tr.Stat.

**Pengolah Data dan Penulis Naskah/Data Processing and Authors**

Ahmad Kamal, S.Tr.Stat.

Mutia Soraya Adila, S.Tr.Stat.

**Penata Letak/Layout Designers**

Ahmad Kamal, S.Tr.Stat.

Mutia Soraya Adila, S.Tr.Stat.



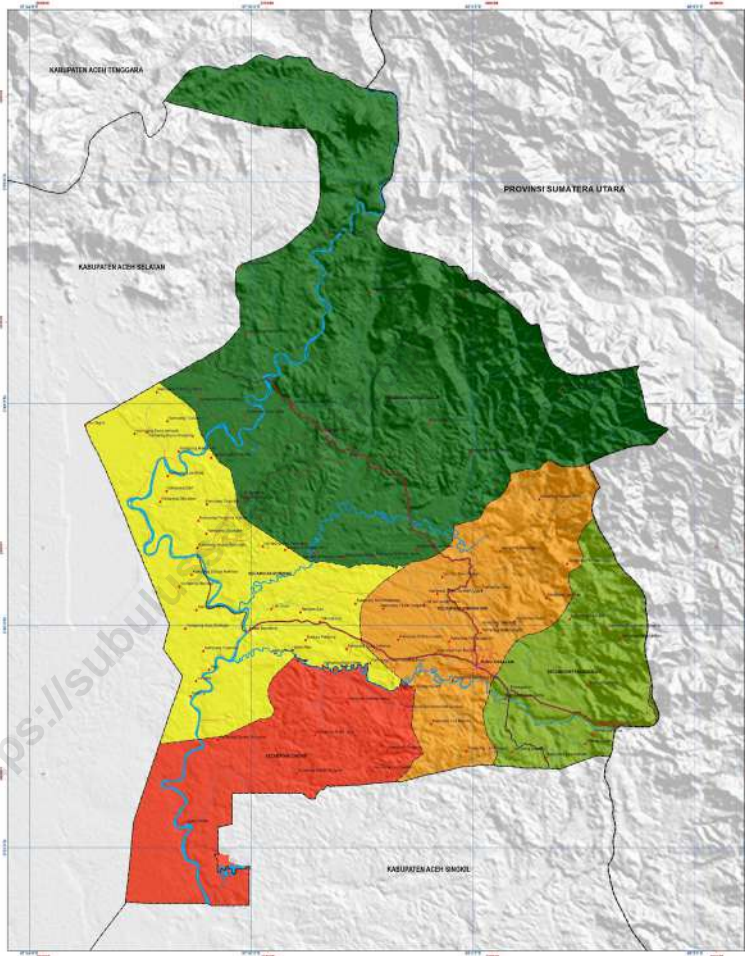
## **KONTRIBUTOR DATA/DATA CONTRIBUTOR**

1. Kementerian Agama/*Ministry of Religious Affair*
2. Kementerian Pendidikan dan Kebudayaan/*The Ministry of Education and Culture*
3. Badan Meteorologi Klimatologi dan Geofisika/*Meteorological, Climatology, and Geophysical Agency*
4. Badan Pusat Statistik/*BPS-Statistics Indonesia*
5. DPRK Kota Subulussalam/*Parliament of Subulussalam Municipality*
6. Kementerian Agama Kota Subulussalam/*Ministry of Religious Affairs Subulussalam Municipality*
7. Dinas Pertanian, Peternakan dan Perikanan Kota Subulussalam/*Agriculture Dept, Animal Husbandry and Fisheries of Subulussalam*
8. Dinas Pendidikan dan Kebudayaan Kota Subulussalam/*Education and Culture Service of Subulussalam Municipality*
9. Dinas Kesehatan Kota Subulussalam/*Regional Office of Health Subulussalam Municipality*
10. Dinas Kependudukan dan Pencatatan Sipil Kota Subulussalam/*Population and Civil Registration Service of Subulussalam Municipality*
11. Dinas Sosial Kota Subulussalam/*Regional Office of Social Affairs Subulussalam Municipality*
12. Dinas Pekerjaan Umum dan Perumahan Rakyat Kota Subulussalam/*Regional Office of Public Works and Public Housing of Subulussalam Municipality*
13. Dinas Pemberdayaan Perempuan, Perlindungan Anak & Keluarga Berencana Kota Subulussalam/*Regional Office of Women's Empowerment, Children's Services, Population Control and Family Planning Subulussalam Municipality*
14. Dinas Tenaga Kerja, Transmigrasi, dan Sosial Kota Subulussalam/*Manpower, Transmigration Dept and Social of Subulussalam*
15. Dinas Perhubungan Kota Subulussalam/*Transportation Agency of Subulussalam Municipality*

16. Dinas Kepemudaan, Olahraga, dan Pariwisata Kota Subulussalam/*Regional Office of Tourism, Youth and Sports Subulussalam Municipality*
17. Dinas Perindustrian, Perdagangan, Koperasi dan UKM Kota Subulussalam/*Regional Office of Industry, Trade and Cooperatives Subulussalam Municipality*
18. Dinas Penanaman Modal dan Pelayanan Terpadu Satu Pintu Kota Subulussalam/*Formation and One Stop Integrated Licensing Services Subulussalam Municipality*
19. UPTD-KPH Wilayah VI DLHK Aceh/*UPTD-KPH VI Region DLHK Aceh*
20. Badan Pengelola Keuangan Daerah Kota Subulussalam/*Regional Agency for Financial Management Subulussalam Municipality*
21. Badan Penanggulangan Bencana Daerah Kota Subulussalam/*Regional Agency for Disaster Management Subulussalam Municipality*
22. Kepolisian Resor Kota Subulussalam/*Subulussalam Municipality Police Department*
23. PLN Cabang Kota Subulussalam/*State Electricity Corporation of Subulussalam Municipality*
24. Kantor Pos Pembantu Kota Subulussalam/*Post Office Subsidiaries Subulussalam Municipality*
25. Setiap Bank Kota Subulussalam/*Banks in Subulussalam Municipality*
26. Tiap-Tiap Perguruan Tinggi di Kota Subulussalam/*Every College in Subulussalam Municipality*



**PETA WILAYAH KOTA SUBULUSSALAM**  
**MAP OF SUBULUSSALAM MUNICIPALITY**





**KEPALA BPS KOTA SUBULUSSALAM**  
**HEAD OF BPS-STATISTICS SUBULUSSALAM MUNICIPALITY**



**Ir. SUDARIAH**





## KATA PENGANTAR

Dengan memanjatkan puji dan syukur Kehadirat Tuhan Yang Maha Esa, yang telah memberikan kekuatan dan kemampuan kepada kami sebagai tim penyusun publikasi Kota Subulussalam Dalam Angka 2024, sehingga kami telah menyelesaikan publikasi ini dengan sebaik-baiknya.

Publikasi Kota Subulussalam Dalam Angka 2024 merupakan penerbitan yang ke tiga belas. Publikasi ini menyajikan data sekunder yang berasal dari berbagai Dinas/Instansi/Lembaga dalam lingkungan Pemerintah Kota Subulussalam maupun non Pemerintah dan data-data hasil sensus dan survei yang dilakukan oleh Badan Pusat Statistik Kota Subulussalam.

Keberhasilan kami dalam penyusunan publikasi ini tidak terlepas dari bantuan Dinas/Instansi/Badan/Lembaga dan organisasi lainnya, yang telah berpartisipasi dalam memberikan data yang diperlukan. Oleh karena itu pada kesempatan ini kami mengucapkan terima kasih yang sebesar-besarnya. Semoga hubungan kerjasama yang baik ini dapat terus berlanjut di tahun mendatang.

Walaupun publikasi ini telah disiapkan sebaik-baiknya, namun disadari masih terdapat kekurangan dan kesalahan. Untuk perbaikan publikasi ini, tanggapan dan saran yang bersifat konstruktif dari para pengguna sangat diharapkan.

Subulussalam , Februari 2024  
Kepala BPS  
Kota Subulussalam

**Ir. Sudariah**



## PREFACE

*Thank to God the almighty who given us opportunity, way, and strength for us as the arranger of Subulussalam Municipality in Figures 2024.*

*The publication of Subulussalam Municipality in Figures 2024 is the thirteenth edition. This edition serves secondary data from formal and non formal offices and institutions in the Subulussalam Municipality and also census and survey data held by the BPS-Statistics of the Subulussalam Municipality.*

*This success is also supported by unlimited cooperation from other offices/institutions. Through this moment we would like to thank you a lot, hopefully this good cooperation can be continued in the future.*

*Comments and constructive suggestions for the improvement of this publication are always welcome.*

*Subulussalam, February 2024  
Chief Statistician of  
Subulussalam Municipality*

**Ir. Sudariah**

**DAFTAR ISI / CONTENTS****KOTA SUBULUSSALAM DALAM ANGKA 2024  
SUBULUSSALAM MUNICIPALITY IN FIGURES 2024**

Volume 15, 2024

	Halaman Page
Kata Pengantar/ <i>Preface</i> .....	xi
Daftar Isi/ <i>Contents</i> .....	xiii
Daftar Tabel/ <i>List of Tables</i> .....	xv
Penjelasan Umum/ <i>Explanatory Notes</i> .....	xxxviii
Daftar Singkatan/ <i>List of Abbreviations</i> .....	xl
Statistik Kunci/ <i>Key Statistics</i> .....	1
1. Geografi dan Iklim/ <i>Geography and Climate</i> .....	3
2. Pemerintahan/ <i>Government</i> .....	17
3. Penduduk dan Ketenagakerjaan/ <i>Population and Employment</i> .....	40
4. Sosial dan Kesejahteraan Rakyat/ <i>Social and Welfare</i> .....	68
5. Pertanian, Kehutanan, Peternakan, dan Perikanan/ <i>Agriculture, Forestry, Livestock, and Fishery</i> .....	174
6. Industri, Pertambangan, dan Energi/ <i>Industry, Mining, and Energy</i> .....	256
7. Pariwisata/ <i>Tourism</i> .....	266
8. Transportasi dan Komunikasi/ <i>Transportation and Communication</i> .....	279
9. Perbankan, Koperasi, dan Harga-harga/ <i>Banking, Cooperative, dan Prices</i> 292	
10. Pengeluaran Penduduk/ <i>Population Expenditure</i> .....	310
11. Perdagangan/ <i>Trade</i> .....	320
12. Sistem Neraca Regional/ <i>System of Regional Accounts</i> .....	333
13. Perbandingan Antar Kabupaten/Kota/ <i>Regency/Municipal Comparison</i>	357





## DAFTAR TABEL/LIST OF TABLES

Tabel Table	Halaman Page
<b>1. GEOGRAFI DAN IKLIM/GEOGRAPHY AND CLIMATE</b>	
<b>1.1 KEADAAN GEOGRAFI GEOGRAPHY CONDITION</b>	
1.1.1 Luas Daerah dan Jumlah Pulau Menurut Kecamatan di Kota Subulussalam, 2023 <i>Total Area and Number of Islands by District in Subulussalam Municipality, 2023</i> .....	10
1.1.2 Tinggi Wilayah dan Jarak ke Ibukota Kabupaten/Kota Menurut Kecamatan di Kota Subulussalam, 2023 <i>Altitude and Distance to the Capital of Regency/Municipality by District in Subulussalam Municipality, 2023</i> .....	12
<b>1.2 KEADAAN IKLIM CLIMATE CONDITION</b>	
1.2.1 Pengamatan Unsur Iklim Menurut Bulan di Stasiun Subulussalam, 2023 <i>Observation of Climate Elements By Months at Subulussalam Station, 2023</i> .....	13
<b>2. PEMERINTAHAN/GOVERNMENT</b>	
<b>2.1 WILAYAH ADMINISTRATIF ADMINISTRATIVE AREA</b>	
2.1.1 Jumlah Desa <sup>1</sup> /Kelurahan Menurut Kecamatan di Kota Subulussalam, 2019–2023 <i>Number of Villages<sup>1</sup>/Kelurahan by District in Subulussalam Municipality, 2019–2023</i> .....	25
<b>2.2 DEWAN PERWAKILAN RAKYAT DAERAH REGIONAL HOUSE OF REPRESENTATIVE</b>	
2.2.1 Jumlah Anggota Dewan Perwakilan Rakyat Daerah Menurut Partai Politik dan Jenis Kelamin di Kota Subulussalam, 2023 <i>Number of Regional House of Representatives's Members by Political Parties and Sex in Subulussalam Municipality 2023</i> .....	26
<b>2.3 SUMBER DAYA MANUSIA</b>	

**HUMAN RESOURCES**

2.3.1	Jumlah Pegawai Negeri Sipil Menurut Jabatan dan Jenis Kelamin di Kota Subulussalam, Desember 2022 dan Desember 2023 <i>Number of Civil Servants by Occupation and Sex in Subulussalam Municipality, Desember 2022 and Desember 2023</i> .....	27
2.3.2	Jumlah Pegawai Negeri Sipil Menurut Tingkat Pendidikan dan Jenis Kelamin di Kota Subulussalam, Desember 2022 dan Desember 2023 <i>Number of Civil Servants by Educational Level and Sex in Subulussalam Municipality, Desember 2022 and Desember 2023</i> .....	29
2.3.3	Jumlah Pegawai Negeri Sipil Menurut Tingkat Kepangkatan dan Jenis Kelamin di Kota Subulussalam, Desember 2022 dan Desember 2023 <i>Number of Civil Servants by Hierarchy and Sex in Subulussalam Municipality, Desember 2022 and Desember 2023</i> .....	31

**2.4 KEUANGAN PEMERINTAH**

**GOVERNMENT FINANCE**

2.4.1	Realisasi Pendapatan Pemerintah Kota Subulussalam Menurut Jenis Pendapatan (ribu rupiah), 2020–2023 <i>Actual Subulussalam Municipal Government Revenues by Kind of Revenues (thousand rupiahs), 2020–2023</i> .....	33
2.4.2	Realisasi Belanja Pemerintah Kota Subulussalam Menurut Jenis Belanja (ribu rupiah), 2020–2023 <i>Actual Subulussalam Municipal Government Expenditures by Kind of Expenditures (thousand rupiahs), 2020–2023</i> .....	35
2.4.3	Realisasi Belanja Pemerintah Kota Subulussalam Menurut Jenis Belanja (ribu rupiah), 2020–2023 <i>Actual Subulussalam Municipal Government Expenditures by Kind of Expenditures (thousand rupiahs), 2020–2023</i> .....	37

**3. PENDUDUK DAN KETENAGAKERJAAN/  
POPULATION AND EMPLOYMENT**

**3.1 PENDUDUK  
POPULATION**

3.1.1	Penduduk, Laju Pertumbuhan Penduduk, Distribusi Persentase Penduduk, Kepadatan Penduduk, Rasio Jenis Kelamin Penduduk Menurut Kecamatan di Kota Subulussalam, 2023 ..... <i>Population, Population Growth Rate, Percentage Distribution of Population, Population Density, and Population Sex Ratio by District in Subulussalam Municipality, 2023.....</i>	52
3.1.2	Jumlah Penduduk Menurut Kelompok Umur dan Jenis Kelamin di Kota Subulussalam, 2023 ..... <i>Population by Age Groups and Sex in Subulussalam Municipality, 2023 .....</i>	55
3.1.3	Jumlah Penduduk Menurut Jenis Kelamin dan Kecamatan di Kota Subulussalam, 2023 ..... <i>Population by Age Groups and Sex in Subulussalam Municipality, 2023 .....</i>	56
<b>3.2</b>	<b>KETENAGAKERJAAN</b> <b>EMPLOYMENT</b>	
3.2.1	Jumlah Penduduk Berumur 15 Tahun Keatas Menurut Jenis Kegiatan Selama Seminggu yang Lalu dan Jenis Kelamin di Kota Subulussalam, 2023 ..... <i>Population Aged 15 Years and Over by Type of Activity During The Previous Week and Sex in Subulussalam Municipality, 2023 .....</i>	57
3.2.2	Penduduk Berumur 15 Tahun ke Atas Menurut Pendidikan Tertinggi yang Ditamatkan dan Jenis Kegiatan Selama Seminggu yang Lalu di Kota Subulussalam, 2023 <i>Population 15 Years of Age and Over by Educational Attainment and Type of Activity During the Previous Week in Subulussalam Municipality, 2023.....</i>	58
3.2.3	Penduduk Berumur 15 Tahun Ke Atas yang Bekerja Selama Seminggu yang Lalu Menurut Status Pekerjaan Utama dan Jenis Kelamin di Kota Subulussalam, 2023 <i>Population 15 Years of Age and Over who Worked During The Previous Week by Main Employment Status and Sex in Subulussalam Municipality, 2023 .....</i>	60
3.2.4	Penduduk Berumur 15 Tahun Keatas yang Bekerja Selama Seminggu yang Lalu Menurut Kelompok Umur dan Jenis Kelamin di Kota Subulussalam, 2023 .....	

	<i>Population 15 Years of Age and Over who Worked During The Previous Week by Age Groups and Sex in Subulussalam Municipality, 2023</i> .....	61
3.2.5	Penduduk Berumur 15 Tahun Keatas yang Bekerja Selama Seminggu yang Lalu Menurut Lapangan Pekerjaan Utama dan Jenis Kelamin di Kota Subulussalam, 2023..... <i>Population 15 Years of Age and Over who Worked During The Previous Week by Main Industry and Sex in Subulussalam Municipality, 2023</i> .....	62
3.2.6	Tingkat Pengangguran Terbuka (TPT) dan Tingkat Partisipasi Angkatan Kerja (TPAK) di Kota Subulussalam, 2017-2023..... <i>Unemployment Rate (UR) and Labor Force Participation Rate (LFPR) in Subulussalam Municipality, 2017-2023</i> .....	63
3.2.7	Pencari Kerja Terdaftar, Lowongan Kerja Terdaftar, dan Penempatan/Pemenuhan Tenaga Kerja Menurut Kecamatan dan Jenis Kelamin di Kota Subulussalam, 2023..... <i>Number of Registered Job Applicants, Registered Job Vacancies, and Placement of Workers by Subdistrict and Sex in Subulussalam Municipality, 2023</i> .....	64
3.2.8	Pencari Kerja Terdaftar, Lowongan Kerja Terdaftar, dan Penempatan/Pemenuhan Tenaga Kerja Menurut Pendidikan dan Jenis Kelamin di Kota Subulussalam, 2023..... <i>Number of Registered Job Applicants, Registered Job Vacancies, and Placement of Workers by Education and Sex in Subulussalam Municipality, 2023</i> .....	65
3.2.9	Pencari Kerja Terdaftar, Lowongan Kerja Terdaftar, dan Penempatan/Pemenuhan Tenaga Kerja Menurut Kelompok Umur dan Jenis Kelamin di Kota Subulussalam, 2023..... <i>Number of Registered Job Applicants, Registered Job Vacancies, and Placement of Workers by Age Group and Sex in Subulussalam Municipality, 2023</i> .....	66
<b>4.</b>	<b>SOSIAL DAN KESEJAHTERAAN RAKYAT/SOCIAL AND WELFARE</b>	
<b>4.1</b>	<b>PENDIDIKAN</b> <b>EDUCATION</b>	

4.1.1	<p>Jumlah Sekolah, Guru, dan Murid Taman Kanak-Kanak (TK) di Bawah Kementerian Pendidikan, Kebudayaan, Riset, dan Teknologi Menurut Kecamatan di Kota Subulussalam, 2022/2023 dan 2023/2024 <i>Number of Schools, Teachers, and Pupils in Kindergarten Under The Ministry of Education, Culture, Research, and Technology by District in Subulussalam Municipality, 2022/2023 and 2023/2024 .....</i></p>	86
4.1.2	<p>Jumlah Sekolah, Guru, dan Murid Raudatul Athfal (RA) di Bawah Kementerian Agama Menurut Kecamatan di Kota Subulussalam, 2022/2023 dan 2023/2024 <i>Number of Schools, Teachers, and Pupils in Raudatul Athfal (RA) Under The Ministry of Religious Affairs by District in Subulussalam Municipality, 2022/2023 and 2023/2024 .....</i></p>	89
4.1.3	<p>Jumlah Sekolah, Guru, dan Murid Sekolah Dasar (SD) di Bawah Kementerian Pendidikan, Kebudayaan, Riset, dan Teknologi Menurut Kecamatan di Kota Subulussalam, 2022/2023 dan 2023/2024 <i>Number of Schools, Teachers, and Pupils in Primary Schools Under The Ministry of Education, Culture, Research, and Technology by District in Subulussalam Municipality, 2022/2023 and 2023/2024 .....</i></p>	90
4.1.4	<p>Jumlah Sekolah, Guru, dan Murid Madrasah Ibtidaiyah (MI) di Bawah Kementerian Agama Menurut Kecamatan di Kota Subulussalam, 2022/2023 dan 2023/2024 <i>Number of Schools, Teachers, and Pupils in Madrasah Ibtidaiyah (MI) Under The Ministry of Religious Affairs by District in Subulussalam Municipality, 2022/2023 and 2023/2024 .....</i></p>	93
4.1.5	<p>Jumlah Sekolah, Guru, dan Murid Sekolah Menengah Pertama (SMP) di Bawah Kementerian Pendidikan, Kebudayaan, Riset, dan Teknologi Menurut Kecamatan di Kota Subulussalam, 2022/2023 dan 2023/2024 <i>Number of Schools, Teachers, and Pupils in Lower Secondary Schools Under The Ministry of Education, Culture, Research, and Technology by District in Subulussalam Municipality, 2022/2023 and 2023/2024..</i></p>	96
4.1.6	<p>Jumlah Sekolah, Guru, dan Murid Madrasah Tsanawiyah (MTs) di Bawah Kementerian Agama Menurut Kecamatan di Kota Subulussalam, 2022/2023 dan 2023/2024</p>	

	<i>Number of Schools, Teachers, and Pupils in Madrasah Tsanawiyah (MTs) Under The Ministry of Religious Affairs by District in Subulussalam Municipality , 22022/2023 and 2023/2024.....</i>	99
4.1.7	Jumlah Sekolah, Guru, dan Murid Sekolah Menengah Atas (SMA) di Bawah Kementerian Pendidikan, Kebudayaan, Riset, dan Teknologi Menurut Kecamatan di Kota Subulussalam, 2022/2023 dan 2023/2024 <i>Number of Schools, Teachers, and Pupils in Upper Secondary Schools Under The Ministry of Education, Culture, Research, and Technology by District in Subulussalam Municipality, 2022/2023 and 2023/2024..</i>	102
4.1.8	Jumlah Sekolah, Guru, dan Murid Sekolah Menengah Kejuruan (SMK) di Bawah Kementerian Pendidikan, Kebudayaan, Riset, dan Teknologi Menurut Kecamatan di Kota Subulussalam, 2022/2023 dan 2023/2024 <i>Number of Schools, Teachers, and Pupils in Vocational High Schools Under The Ministry of Education, Culture, Research, and Technology by District in Subulussalam Municipality, 2022/2023 and 2023/2024..</i>	105
4.1.9	Jumlah Sekolah, Guru, dan Murid Madrasah Aliyah (MA) di Bawah Kementerian Agama Menurut Kecamatan di Kota Subulussalam, 2022/2023 dan 2023/2024 <i>Number of Schools, Teachers, and Pupils in Madrasah Aliyah (MA) Under the Ministry of Religious Affairs by District in Subulussalam Municipality, 2022/2023 and 2023/2024 .....</i>	108
4.1.10	Jumlah Desa <sup>1</sup> /Kelurahan yang Memiliki Fasilitas Sekolah Menurut Kecamatan dan Tingkat Pendidikan di Kota Subulussalam, 2019–2021 <i>Number of Villages<sup>1</sup>/Kelurahan Having Educational Facilities by District and Educational Level in Subulussalam Municipality, 2019–2021 .....</i>	111
4.1.11	Angka Partisipasi Murni (APM) dan Angka Partisipasi Kasar (APK) Menurut Jenjang Pendidikan di Kota Subulussalam, 2022 dan 2023 <i>Net Enrollment Rate and Gross Enrollment Ratio by Educational Level in Subulussalam Municipality, 2022 and 2023.....</i>	116

Tabel Table	Halaman Page	
4.1.12	Persentase Penduduk Berumur 15 Tahun ke Atas yang Melek Huruf Menurut Kelompok Umur di Kota Subulussalam, 2022 dan 2023 <i>Percentage of Literate People Aged 15 Years and Over by Age Group in Subulussalam Municipality, 2022 and 2023</i> .....	117
4.1.13	Persentase Penduduk Berumur 7-23 Tahun Menurut Status Pendidikan di Kota Subulussalam, 2023 <i>Percentage of Population Aged 7-23 Years by Education Status in Subulussalam Municipality, 2023</i> .....	118
4.1.14	Jumlah Mahasiswa dan Tenaga Edukatif di Perguruan Tinggi Kota Subulussalam, 2023 <i>Number of Students and Educational Staff at Universities in Subulussalam Municipality, 2023</i> .....	119
4.1.15	Persentase Penduduk Usia 7-24 Tahun Menurut Jenis Kelamin, Kelompok Umur Sekolah, dan Partisipasi Sekolah di Kota Subulussalam, 2023 <i>Percentage of Population Aged 7-24 Years by Sex, School Age Group, and School Participation in Subulussalam Municipality, 2023</i> .....	120
4.1.16	Jumlah Lulusan dan Siswa Putus Sekolah pada Sekolah Dasar (SD)/Sederajat di Kota Subulussalam, 2023 <i>Number of Graduated and Dropout Student at Elementary School in Subulussalam Municipality, 2023</i> .....	121
4.1.17	Jumlah Lulusan dan Siswa Putus Sekolah pada Sekolah Menengah Pertama (SMP)/Sederajat di Kota Subulussalam, 2023 <i>Number of Graduated and Dropout Student at Junior High School in Subulussalam Municipality, 2023</i> .....	122
<b>4.2</b>	<b>KESEHATAN</b>	
	<b>HEALTH</b>	
4.2.1	Jumlah Desa <sup>1</sup> /Kelurahan Yang Memiliki Sarana Kesehatan Menurut Kecamatan di Kota Subulussalam, 2019–2021 <i>Number of Villages<sup>1</sup>/Kelurahan Having Health Facilities by District in Subulussalam Municipality, 2019–2021</i> .....	123
4.2.2	Jumlah Tenaga Kesehatan Menurut Kecamatan di Kota Subulussalam, 2023	

	<i>Number of Health Human Resources by District in Subulussalam Municipality, 2023 .....</i>	129
4.2.3	Jumlah Rumah Sakit Umum, Rumah Sakit Khusus, Puskesmas, Klinik Pratama, dan Posyandu Menurut Kecamatan di Kota Subulussalam, 2022 dan 2023 <i>Number of General Hospital, Specialized Hospital, Public Health Center, Primary Clinic, and Integrated Health Post by District in Subulussalam Municipality, 2022 and 2023 .....</i>	131
4.2.4	Jumlah Ibu Hamil Melakukan Kunjungan K1, K4 di Puskesmas Kota Subulussalam, 2023 <i>Number of Pregnant Mother Conducting K1, K4 Visits in Public Health Center of Subulussalam Municipality, 2023 .....</i>	134
4.2.5	Jumlah Persalinan, Jumlah yang Ditolong oleh Tenaga Kesehatan, dan Kematian Ibu Per Kecamatan di Kota Subulussalam, 2023 <i>Number of Child Bearing, Helped by Medical Personel, and Mother Death by Subdistrict in Subulussalam Municipality, 2023.....</i>	135
4.2.6	Jumlah Bayi yang Mendapat Imunisasi Menurut Jenis Imunisasi dan Kecamatan di Kota Subulussalam, 2023 <i>Number of Babies Who Have Received Immunizations by Type of Immunization and Subdistrict in Subulussalam Municipality, 2023 ....</i>	137
4.2.7	Jumlah Siswa yang Mengikuti Cakupan Bulan Imunisasi Anak Sekolah Menurut Kecamatan di Kota Subulussalam, 2021-2023 <i>Number of Student Following Coverage of Month Immunize Schoolchild by Subdistrict in Subulussalam Municipality, 2021-2023..</i>	138
4.2.8	Jumlah Bayi Lahir, Bayi Berat Badan Lahir (BBLR), Inisiasi Menyusui Dini (IMD) Menurut Kecamatan di Kota Subulussalam, 2023 <i>Number of Births, Babies with Low Birth Weights (LBW), Early Initiation of Breastfeeding by Subdistrict in Subulussalam Municipality, 2023 .....</i>	139
4.2.9	Jumlah Balita, Balita Gizi Kurang, balita Pendek, dan balita Buruk Menurut Kecamatan di Kota Subulussalam, 2023 <i>Number of Toddlers, Underweight, Stunting, and Malnutrition by Subdistrict in Subulussalam Municipality, 2023 .....</i>	141
4.2.10	Jumlah Kasus Penyakit Menurut Kecamatan dan Jenis Penyakit di Kota Subulussalam, 2023	



Tabel Table	Halaman Page
	143
4.2.11	146
4.2.12	149
<b>4.3</b>	
4.3.1	150
4.3.2	151
4.3.3	152
4.3.4	155
4.3.5	158
4.3.6	

Tabel Table	Halaman Page
	162
4.3.7	163
4.3.8	164
4.3.9	168
4.3.10	169
<b>4.4</b>	
4.4.1	172
4.4.2	173
<b>5.</b>	
<b>5.1</b>	
5.1.1	

	<i>Harvested Area of Vegetables by District and Kind of Plant in Subulussalam Municipality (ha), 2022 and 2023*</i> .....	184
5.1.2	Produksi Tanaman Sayuran Menurut Kecamatan dan Jenis Tanaman di Kabupaten/Kota Subulussalam (kuintal), 2022 dan 2023* <i>Production of Vegetables by District and Kind of Plant in Subulussalam Municipality (quintal), 2022 and 2023*</i> .....	188
5.1.3	Luas Panen Tanaman Sayuran dan Buah-buahan Semusim Menurut Jenis Tanaman di Kabupaten/ Kota Subulussalam (ha), 2020–2023* <i>Harvested Area of Seasonal Vegetables and Fruits by Kind of Plant in Subulussalam Municipality (ha), 2020–2023*</i> .....	192
5.1.4	Produksi Tanaman Sayuran dan Buah-buahan Semusim Menurut Jenis Tanaman di Kabupaten/ Kota Subulussalam (kuintal), 2020–2023* <i>Production of Seasonal Vegetables and Fruits by Kind of Plant in Subulussalam Municipality (quintal), 2020–2023*</i> .....	194
5.1.5	Luas Panen Tanaman Biofarmaka Menurut Kecamatan dan Jenis Tanaman di Kabupaten/Kota Subulussalam (m <sup>2</sup> ), 2022 dan 2023* <i>Harvested Area of Medicinal Plants by District and Kind of Plant in Subulussalam Municipality (m<sup>2</sup>), 2022 and 2023*</i> .....	196
5.1.6	Produksi Tanaman Biofarmaka Menurut Kecamatan dan Jenis Tanaman di Kabupaten/Kota Subulussalam (kg), 2022 dan 2023* <i>Production of Medicinal Plants by District and Kind of Plant in Subulussalam Municipality (kg), 2022 and 2023*</i> .....	199
5.1.7	Luas Panen Tanaman Biofarmaka Menurut Jenis Tanaman di Kabupaten/Kota Subulussalam (m <sup>2</sup> ), 2020–2023* <i>Harvested Area of Medicinal Plants by Kind of Plant in Subulussalam Municipality (m<sup>2</sup>), 2020–2023*</i> .....	202
5.1.8	Produksi Tanaman Biofarmaka Menurut Jenis Tanaman di Kabupaten/Kota Subulussalam (kg), 2020–2023* <i>Production of Medicinal Plants by Kind of Plant in Subulussalam Municipality (kg), 2020–2023*</i> .....	203
5.1.9	Luas Panen Tanaman Hias Menurut Kecamatan dan Jenis Tanaman di Kabupaten/Kota Subulussalam (m <sup>2</sup> ), 2022 dan 2023*	

Tabel Table	Halaman Page	
5.1.10	Produksi Tanaman Hias Menurut Kecamatan dan Jenis Tanaman di Kabupaten/Kota Subulussalam (tangkai), 2022 dan 2023* <i>Production of Ornamental Plants by District and Kind of Plant in Subulussalam Municipality (stalks), 2022 and 2023*</i> .....	207
5.1.11	Luas Panen Tanaman Hias Menurut Jenis Tanaman di Kabupaten/Kota Subulussalam (m <sup>2</sup> ), 2020–2023* <i>Harvested Area of Ornamental Plants by Kind of Plant in Subulussalam Municipality (m<sup>2</sup>), 2020–2023*</i> .....	210
5.1.12	Produksi Tanaman Hias Menurut Jenis Tanaman di Kabupaten/Kota Subulussalam (tangkai), 2020–2023* <i>Production of Ornamental Plants by Kind of Plant in Subulussalam Municipality (stalks), 2020–2023*</i> .....	211
5.1.13	Produksi Buah-buahan Menurut Kecamatan dan Jenis Tanaman di Kabupaten/Kota Subulussalam (kuintal), 2022 dan 2023* <i>Production of Fruits by District and Kind of Plant in Subulussalam Municipality (kuintal), 2022 and 2023*</i> .....	212
5.1.14	Produksi Buah-Buahan dan Sayuran Tahunan Menurut Jenis Tanaman di Kabupaten/Kota Subulussalam (kuintal), 2020–2023* <i>Production of Annual Fruits and Vegetables by Kind of Plant in Subulussalam Municipality (kuintal), 2020–2023*</i> .....	223
<b>5.2</b>	<b>PERKEBUNAN</b>	
	<b>ESTATE CROPS</b>	
5.2.1	Luas Areal Tanaman Perkebunan Menurut Kecamatan dan Jenis Tanaman di Kabupaten/Kota Subulussalam (ha), 2021 dan 2022* <i>Planted Area of Estate Crops by District and Type of Crops in Subulussalam Municipality (ha), 2021 and 2022*</i> .....	225
5.2.2	Produksi Perkebunan Menurut Kecamatan dan Jenis Tanaman di Kabupaten/Kota Subulussalam (ton), 2021 dan 2022*	
5.2.3	Luas Areal Tanaman Perkebunan Rakyat Menurut Jenis Tanaman di Kabupaten/Kota Subulussalam (ha), 2019–2023*	
5.2.4	Produksi Perkebunan Rakyat Menurut Jenis Tanaman di Kabupaten/Kota Subulussalam (ribu ton), 2019–2023* <i>Production of Estates by Type of Crops in Subulussalam Municipality (thousands ton), 2019–2023*</i> .....	234
<b>5.3</b>	<b>TANAMAN PANGAN</b>	

5.3.1	Luas Panen, Produktivitas, dan Produksi Padi di Kota Subulussalam, 2022-2023 <i>Harvested Area, Productivity, and Production of Rice in Subulussalam Municipality, 2022-2023</i> .....	235
5.3.2	Luas Panen Tanaman Pangan Menurut Kecamatan dan Jenis Tanaman (ha) di Kota Subulussalam, 2022 dan 2023 <i>Harvested Area of Crops by Subdistrict and Kind of Plant (ha) in Subulussalam Municipality, 2022 and 2023</i> .....	237
5.3.3	Produksi Tanaman Pangan Menurut Kecamatan dan Jenis Tanaman (ha) di Kota Subulussalam, 2022 dan 2023 <i>Production of Crops by Subdistrict and Kind of Plant (ha) in Subulussalam Municipality, 2022 and 2023</i> .....	240
<b>5.4</b>	<b>KEHUTANAN</b>	
5.4.1	Sebaran Wilayah KPH Wilayah VI Aceh Menurut Administrasi Pemerintahan, 2023 <i>Distribution of KPH Region VI Aceh Areas by Government Administration, 2023</i> .....	243
5.4.2	Sebaran Wilayah KPH Wilayah VI Aceh Menurut Administrasi Pemerintahan, 2023 <i>Distribution of KPH Region VI Aceh Areas by Government Administration, 2023</i> .....	244
<b>5.5</b>	<b>PETERNAKAN</b>	
5.5.1	Populasi Ternak Menurut Kecamatan dan Jenis Ternak (ekor) di Kota Subulussalam, 2023 <i>Livestock Population by Subdistrict and Kind of Livestock (heads) in Subulussalam Municipality, 2023</i> .....	245
5.5.2	Populasi Unggas Menurut Kecamatan dan Jenis Unggas (ekor) di Kota Subulussalam, 2023 <i>Poultry Population by Subdistrict and Kind of Poultry (heads) in Subulussalam Municipality, 2023</i> .....	247
5.5.3	Populasi Ternak Unggas menurut Kecamatan di Kota Subulussalam, 2023	

Tabel Table	Halaman Page
	249
	251
<b>5.6 PERIKANAN</b>	
5.6.1	252
5.6.2	254
5.6.3	261
<b>6. INDUSTRI, PERTAMBANGAN, DAN ENERGI/ INDUSTRY, MINING, AND ENERGY</b>	
6.1	270
6.2	271

Tabel Table	Halaman Page
6.3	Jumlah Pelanggan dan Air yang Disalurkan Menurut Kecamatan di Kota Subulussalam, 2016-2020 <i>Number of Customers and Distributed Water by District in Subulussalam Municipality, 2016-2020</i> ..... 272
<b>7.</b>	<b>PARIWISATA/TOURISM</b>
7.1	Jumlah Rumah Makan/Restoran Menurut Kecamatan di Kota Subulussalam, 2020–2023 <i>Number of Restaurants by District in Subulussalam Municipality, 2020–2023</i> ..... 281
7.2	Jumlah Hotel dan Akomodasi Lainnya Menurut Klasifikasi di Kota Subulussalam, 2019–2023 <i>Number of Hotel and Other Accomodations by Classification in Subulussalam Municipality, 2019–2023</i> ..... 282
7.3	Jumlah Objek Wisata Menurut Kecamatan di Kota Subulussalam, 2023 <i>Number of Tourist Attraction by Subdistrict in Subulussalam Municipality, 2023</i> ..... 283
<b>8.</b>	<b>TRANSPORTASI DAN KOMUNIKASI/ TRANSPORTATION AND COMMUNICATION</b>
<b>8.1</b>	<b>TRANSPORTASI TRANSPORTATION</b>
8.1.1	Panjang Jalan <sup>1</sup> Menurut Tingkat Kewenangan Pemerintahan di Kota Subulussalam (km), 2021–2023 <i>Length of Roads<sup>1</sup> by Level of Government Authority in Subulussalam Municipality (km), 2021–2023</i> ..... 294
8.1.2	Panjang Jalan Menurut Jenis Permukaan Jalan di Kota Subulussalam (km), 2021–2023 <i>Length of Roads by Type of Road Surface in Subulussalam Municipality (km), 2021–2023</i> ..... 295
8.1.3	Panjang Jalan Menurut Kondisi Jalan di Kota Subulussalam (km), 2021–2023 <i>Length of Roads by Condition of Roads in Subulussalam Municipality (km), 2021–2023</i> ..... 296
8.1.4	Jumlah Kendaraan Bermotor Menurut Jenis Kendaraan di Kota Subulussalam, 2022

	<i>Number of Registered Motor Vehicles by Type of Motor Vehicles (units) in Subulussalam Municipality, 2022 .....</i>	297
<b>8.2</b>	<b>KOMUNIKASI</b>	
	<b>COMMUNICATION</b>	
8.2.1	Jumlah Kantor Pos Pembantu Menurut Kecamatan di Kota Subulussalam, 2020–2023 <i>Number of Post Offices Subsidiaries by District in Subulussalam Municipality, 2020–2023 .....</i>	298
8.2.2	Produksi Pos Menurut Jenisnya di Kota Subulussalam, 2022 <i>Post Office Productions by Type in Subulussalam Municipality, 2022 ..</i>	299
<b>9.</b>	<b>PERBANKAN, KOPERASI, DAN HARGA-HARGA/BANKING, COOPERATIVE, AND PRICES .....</b>	
9.1.1	Jumlah Koperasi Aktif Menurut Kecamatan di Kota Subulussalam, 2020–2023 <i>Number of Active Cooperative by District in Subulussalam Municipality, 2020–2023 .....</i>	308
9.1.2	Jumlah Koperasi Menurut Jenis Koperasi dan Kecamatan di Kota Subulussalam, 2023 <i>Number of Cooperative by Kind of Cooperative and District in Subulussalam Municipality, 2023 .....</i>	309
9.3	Laju Inflasi Bulanan Menurut Kelompok Pengeluaran (2018=100) di Kota Subulussalam, 2023 <i>Monthly Inflation Rate by Expenditure Group (2018=100) in Subulussalam Municipality, 2023 .....</i>	310
9.4.1	Keadaan Dana Perbankan di Kota Subulussalam, 2023 <i>Condition of Banking Funds in Subulussalam Municipality, 2023.....</i>	314
9.4.2	Jumlah Nasabah Perbankan di Kota Subulussalam, 2023 <i>Number of Banking Customers in Subulussalam Municipality, 2023 ..</i>	314
<b>10.</b>	<b>PENGELUARAN PENDUDUK/POPULATION EXPENDITURE</b>	
10.1	Rata-rata Pengeluaran per Kapita Sebulan Menurut Kelompok Komoditas (rupiah) di Kota Subulussalam, 2022 dan 2023 <i>Monthly Average Expenditure per Capita by Commodity Group (rupiahs) in Subulussalam Municipality, 2022 and 2023 .....</i>	323



10.2	Persentase Pengeluaran per Kapita Sebulan Menurut Kelompok Komoditas di Kota Subulussalam, 2022 dan 2023 <i>Percentage of Monthly Expenditure per Capita by Commodity Group in Subulussalam Municipality, 2022 and 2023</i> .....	324
10.3	Persentase Penduduk Menurut Golongan Pengeluaran Per Kapita Sebulan di Kota Subulussalam, 2023 <i>Percentage of Population by Class of Monthly Expenditure per Capita in Subulussalam Municipality, 2023</i> .....	325
<b>11.</b>	<b>PERDAGANGAN/TRADE</b>	
11.1	Jumlah Sarana Perdagangan Menurut Jenisnya di Kota Subulussalam, 2020–2023 <i>Number of Trading Facilities by Type of Facility in Subulussalam Municipality, 2020–2023</i> .....	334
11.2	Jumlah Pedagang Menurut Kecamatan di Kota Subulussalam, 2023 <i>Number of Merchants by Subdistrict in Subulussalam Municipality, 2023</i> .....	335
11.3	Realisasi Pemberian Izin Mendirikan Bangunan (IMB) per Fungsi Bangunan di Kota Subulussalam, 2023 <i>Number of Building Permit Issued by Building Function in Subulussalam Municipality, 2023</i> .....	336
11.4	Realisasi Pemberian Izin Mendirikan Bangunan (IMB) per Fungsi Bangunan di Kota Subulussalam, 2023 <i>Number of Building Permit Issued by Building Function in Subulussalam Municipality, 2023</i> .....	337
11.5	Realisasi Surat Ijin Usaha di Kota Subulussalam, 2021-2023 <i>Realization of Permit on Business in Subulussalam Municipality, 2021-2023</i> .....	338
<b>12.</b>	<b>SISTEM NERACA REGIONAL/SYSTEM OF REGIONAL ACCOUNTS</b>	
12.1.	Produk Domestik Regional Bruto Atas Dasar Harga Berlaku Menurut Lapangan Usaha di Kota Subulussalam (miliar rupiah), 2019–2023 <i>Gross Regional Domestic Product at Current Market Prices by Industry in Subulussalam Municipality (billion rupiahs), 2019–2023...</i>	350

12.2	Produk Domestik Regional Bruto Atas Dasar Harga Konstan 2010 Menurut Lapangan Usaha di Kota Subulussalam (miliar rupiah), 2019–2023 <i>Gross Regional Domestic Product at 2010 Constant Market Prices by Industry in Subulussalam Municipality (billion rupiahs), 2019–2023...</i>	352
12.3	Distribusi Persentase Produk Domestik Regional Bruto Atas Dasar Harga Berlaku Menurut Lapangan Usaha di Kota Subulussalam, 2019–2023 <i>Percentage Distribution of Gross Regional Domestic Product at Current Market Prices by Industry in Subulussalam Municipality, 2019–2023 .....</i>	354
12.4	Laju Pertumbuhan Produk Domestik Regional Bruto Atas Dasar Harga Konstan 2010 Menurut Lapangan Usaha di Kota Subulussalam (persen), 2019–2023 <i>Growth Rate of Gross Regional Domestic Product at 2010 Constant Market Prices by Industry in Subulussalam Municipality (percent), 2019–2023 .....</i>	356
12.5	Produk Domestik Regional Bruto Atas Dasar Harga Berlaku Menurut Jenis Pengeluaran di Kota Subulussalam (miliar rupiah), 2019–2023 <i>Gross Regional Domestic Product at Current Market Prices by Type of Expenditure in Subulussalam Municipality (billion rupiahs), 2019–2023 .....</i>	358
12.6	Produk Domestik Regional Bruto Atas Dasar Harga Konstan 2010 Menurut Jenis Pengeluaran di Kota Subulussalam (miliar rupiah), 2019–2023 <i>Gross Regional Domestic Product at 2010 Constant Market Prices by Type of Expenditure in Subulussalam Municipality (billion rupiahs), 2019–2023 .....</i>	359
12.7	Distribusi Produk Domestik Regional Bruto Atas Dasar Harga Berlaku Menurut Jenis Pengeluaran di Kota Subulussalam (miliar rupiah), 2019–2023 <i>Percentage Distribution of Gross Regional Domestic Product at Current Prices by Type of Expenditure in Subulussalam Municipality (percent), 2019–2023.....</i>	360

12.8	Laju Pertumbuhan Produk Domestik Regional Bruto Atas Dasar Harga Konstan 2010 Menurut Jenis Pengeluaran di Kota Subulussalam (persen), 2019–2023 <i>Growth Rate Gross Regional Domestic Product at 2010 Constant Market Prices by Type of Expenditure in Subulussalam Municipality (percent), 2019–2023</i> .....	361
<b>13.</b>	<b>PERBANDINGAN ANTAR KABUPATEN/ KOTA/ REGENCY/MUNICIPAL COMPARISON</b>	
13.1	Jumlah Penduduk Menurut Kabupaten/Kota di Provinsi Aceh (ribu), 2020–2024 <i>Population by Regency/Municipality in Aceh Province (thousand), 2020–2024</i> .....	370
13.2	Laju Pertumbuhan Produk Domestik Regional Bruto Atas Dasar Harga Konstan 2010 Menurut Kabupaten/ Kota di Provinsi Aceh (persen), 2019–2023 <i>Rate of Growth of Gross Regional Domestic Products at Constant 2010 Prices by Regency/Municipality in Aceh Province (percent), 2019–2023</i> .....	371
13.3	Jumlah Penduduk Miskin Menurut Kabupaten/ Kota di Provinsi Aceh (ribu), 2019–2023 <i>Number of Poor Population by Regency/Municipality in Aceh Province (thousand), 2019–2023</i> .....	372
13.4	Indeks Pembangunan Manusia Menurut Kabupaten/ Kota di Provinsi Aceh, 2019–2023 <i>Human Development Index by Regency/Municipality in Aceh Province, 2019–2023</i> .....	373
13.5	Kepadatan Penduduk Menurut Kabupaten/Kota di Provinsi Aceh (ribu/km <sup>2</sup> ), 2019–2022 <i>Population Density by Regency/Municipality in Aceh Province (thousand/sq.km), 2019–2022</i> .....	374
13.6	Sex Rasio Penduduk Menurut Kabupaten/ Kota di Provinsi Aceh, 2019–2023 <i>Sex Ratio of Population by Regency/Municipality in Aceh Province, 2019–2023</i> .....	375

Tabel Table	Halaman Page	
13.7	Indeks Kedalaman Kemiskinan dan Indeks Keparahan Kemiskinan Menurut Kabupaten/Kota di Provinsi Aceh, 2020–2023 <i>Number of Poor Population by Regency/Municipality in Aceh Province, 2020–2023</i> .....	376
13.8	Angka Beban Ketergantungan Menurut Kabupaten/ Kota di Provinsi Aceh, 2020–2023 <i>Dependency Ratio by Regency/Municipality in Aceh Province, 2020–2023</i> .....	377
13.9	Angka Harapan Hidup Menurut Kabupaten/ Kota di Provinsi Aceh, 2019–2023 <i>Life Expectancy Rate by Regency/Municipality in Aceh Province, 2019–2023</i> .....	378
13.10	Harapan Lama Sekolah Menurut Kabupaten/ Kota di Provinsi Aceh, 2019–2023 <i>Expected Years School by Regency/Municipality in Aceh Province, 2019–2023</i> .....	379
13.11	Rata-Rata Lama Sekolah Menurut Kabupaten/ Kota di Provinsi Aceh, 2019–2023 <i>Mean Years School Rate by Regency/Municipality in Aceh Province, 2019–2023</i> .....	380
13.12	Tingkat Pengangguran Terbuka Menurut Kabupaten/ Kota di Provinsi Aceh, 2019–2023 <i>Unemployment Rate by Regency/Municipality in Aceh Province, 2019–2023</i> .....	381
13.13	Indeks Kemahalan Konstruksi Menurut Kabupaten/ Kota di Provinsi Aceh, 2019–2023 <i>Construction Material Indices by Regency/Municipality in Aceh Province, 2019–2023</i> .....	
	..... 382 .....	
	..... <i>Number of Poor Population by Regency/Municipality in Aceh Province, 2020–2023</i> .....	376
13.8	Angka Beban Ketergantungan Menurut Kabupaten/ Kota di Provinsi Aceh, 2020–2023	

Tabel Table	Halaman Page
	377
13.9	378
13.10	379
13.11	380
13.12	381
13.13	382

## DAFTAR GAMBAR/LIST OF FIGURES

Gambar Figure		Halaman Page
1.1	Luas Daerah menurut Kecamatan (%), 2022 <i>Area of District (%), 2022</i> .....	8
1.2	Jarak ke Ibukota Menurut Kecamatan di Kota Subulussalam (km), 2023 <i>Distance to the Capital by Subdistrict in Subulussalam Municipality (km), 2023</i> .....	9
2.1	Jumlah Anggota Dewan Perwakilan Rakyat Daerah Menurut Partai Politik dan Jenis Kelamin di Kota Subulussalam, 2022 <i>Number of Regional House of Representatives's Members by.....23 Political Parties and Sex in Subulussalam Municipality, 2022</i> .....	23
2.2	Jumlah Pegawai Negeri Sipil Menurut Tingkat Pendidikan dan Jenis Kelamin di Kota Subulussalam, 2022 <i>Number of Civil Servants by Educational Level and Sex in .....24 Subulussalam Municipality, 2022</i> .....	24
3.1	Jumlah Penduduk Menurut Kelompok Umur dan Jenis Kelamin di Kota Subulussalam, 2023 <i>Number of Population by Age Group and Sex in .....50 Subulussalam Municipality, 2023</i> .....	50
3.2	Jumlah Penduduk Menurut Kecamatan dan Jenis Kelamin di Kota Subulussalam, 2023 <i>Number of Population by Subdistrict and Sex in .....51 Subulussalam Municipality, 2023</i> .....	51
4.1	Jumlah Sekolah di Kota Subulussalam, 2023 <i>Number of School in Subulussalam Municipality, 2023</i> .....	84
4.2	Jumlah Fasilitas Kesehatan di Kota Subulussalam, 2023 <i>Number of Health Facilities in Subulussalam Municipality, .....85 2023</i> .....	85
5.1	Luas Panen dan Produksi Jagung Menurut Kecamatan di Kota Subulussalam, 2023	

Gambar Figure		Halaman Page
	<i>Harvested Area and Production of Maize in Subulussalam Municipality, 2023</i> .....	182
		182
5.2	Populasi Ternak Menurut Jenis Ternak (ekor) di Kota Subulussalam, 2023 <i>Stock Population by Kind of Livestock (heads) in Subulussalam Municipality, 2023</i> .....	183
		183
6.1	Jumlah Pelanggan Listrik Menurut Kecamatan di Kota Subulussalam, 2023 <i>Number of Electricity Customers by Subdistrict in Subulussalam Municipality, 2023</i> .....	268
		268
6.2	Jumlah Air yang Disalurkan di Kota Subulussalam, 2023 <i>Number of Distributed Water in Subulussalam Municipality, 2023</i> .....	269
		269
7.1	Jumlah Rumah Makan/Restoran Menurut Kecamatan di Kota Subulussalam, 2023 <i>Number of Restaurants by Subdistrict in Subulussalam Municipality, 2023</i> .....	279
		279
7.2	Jumlah Objek Wisata Menurut Kecamatan di Kota Subulussalam, 2023 <i>Number of Tourist Attraction by Subdistrict in Subulussalam Municipality, 2023</i> .....	280
		280
8.1	Luas Daerah menurut Kecamatan Jumlah Kendaraan Bermotor Menurut Jenis Kendaraan (unit di Kota Subulussalam, 2018-2022 <i>Number of Registered Motor Vehicles by Type of Motor Vehicles (units) in Subulussalam Municipality, 2018-2022</i> .....	292
		292
8.2	Jumlah Produksi Pos Menurut Jenisnya di Kota Subulussalam, 2022 <i>Number of Post Office Productions by Type in Subulussalam Municipality, 2022</i> .....	293
		293

Gambar Figure		Halaman Page
9.1	Jumlah Koperasi Aktif Menurut Kecamatan di Kota Subulussalam, 2019-2023 <i>Number of Active Cooperative by Subdistrict in Subulussalam Municipality, 2019-2023</i>	306 306
9.2	Keadaan Dana Perbankan di Kota Subulussalam (ribu rupiah), 2023 <i>Condition of Banking Funds in Subulussalam Municipality (thousand rupiahs), 2023</i>	307 307
10.1	Rata-rata Pengeluaran per Kapita Sebulan Menurut Kelompok Komoditas (rupiah) di Kota Subulussalam, 2023 <i>Monthly Average Expenditure per Capita by Commodity Group (rupiahs) in Subulussalam Municipality, 2023</i>	321 321
10.2	Persentase Penduduk Menurut Kuintil Pengeluaran Per Kapita di Kota Subulussalam, 2023 <i>Percentage of Population by Per Capita Spending Quintile a Month in Subulussalam Municipality, 2023</i>	322 322
11.1	Jumlah Sarana Perdagangan Menurut Jenisnya di Kota Subulussalam, 2023 <i>Number of Trading Facilities by Type of Facility in Subulussalam Municipality, 2023</i>	332 332
11.2	Realisasi Surat Ijin Usaha di Kota Subulussalam, 2023 <i>Realization of Permit on Business in Subulussalam Municipality, 2023</i>	333 333
12.1	Laju Pertumbuhan Produk Domestik Regional Bruto Atas Dasar Harga Konstan 2010 (%) di Kota Subulussalam, 2017-2023 <i>Growth Rate of Gross Regional Domestic at 2010 Constant Market Prices by Industry (%) in Subulussalam Municipality, 2017-2023</i>	348 348



12.2	Distribusi Persentase Produk Domestik Regional Bruto Atas Dasar Harga Berlaku Menurut Lapangan Usaha di Kota Subulussalam, 2023 <i>Percentage Distribution of Gross Regional Domestic at Current Market Prices by Industry in Subulussalam Municipality, 2023</i> .....	349
13.1	Jumlah Penduduk Menurut Kabupaten/Kota di Provinsi Aceh, 2023 <i>Population by Regency/Municipality in Aceh Province, 2023</i> .....	368
13.2	Indeks Pembangunan Manusia Menurut Kabupaten/Kota di Provinsi Aceh, 2023 2017-2023 <i>Growth Rate of Gross Regional Domestic at 2010 Constant</i> .....	348

## PENJELASAN UMUM/EXPLANATORY NOTES

Tanda-tanda, satuan-satuan, dan lain-lainnya yang digunakan dalam publikasi ini adalah sebagai berikut:

*Symbols, measurement units, and acronyms which are used in this publication, are as follows:*

### 1. TANDA-TANDA/SYMBOLS

Data tidak tersedia/ <i>Data not available</i> .....	: ...
Tidak ada atau nol / <i>Null or zero</i> .....	: -
Data dapat diabaikan/ <i>Data negligible</i> .....	: ~0
Tanda decimal/ <i>Decimal point</i> .....	: ,
Data tidak dapat ditampilkan/ <i>Not applicable</i> .....	: NA
Angka estimasi/ <i>Estimated figures</i> .....	: e
Angka diperbaiki/ <i>Revised figures</i> .....	: r
Angka sementara/ <i>Preliminary figures</i> .....	: *
Angka sangat sementara/ <i>Very preliminary figures</i> .....	: **
Angka sangat sangat sementara/ <i>Very very preliminary figures</i> .....	: ***

### 2. SATUAN/UNITS

barel/ <i>barrel</i> .....	: 158,99 liter/ <i>litres</i> = 1/6,2898 m <sup>3</sup>
hektare (ha)/ <i>hectare (ha)</i> .....	: 10.000 m <sup>2</sup>
kilometer (km)/ <i>kilometres (km)</i> .....	: 1.000 meter/ <i>meters (m)</i>
knot/ <i>knot</i> .....	: 1,8523 km/jam ( <i>km/hour</i> )
kuintal/ <i>quintal</i> .....	: 100 kg
KWh .....	: 1.000 Watt hour
MWh .....	: 1.000 KWh
liter (untuk beras)/ <i>litre (for rice)</i> .....	: 0,80 kg
MMSCF .....	: 1/35,3 m <sup>3</sup>
metrik ton (m.ton)/ <i>metric ton (m. ton)</i> .....	: 0,98421 long ton = 1.000 kg
ons/ <i>ounce</i> .....	: 28,31 gram/ <i>grams</i>
ton .....	: 1.000 kg

Satuan lain: buah, dus, butir, helai/lembar, kaleng, batang, pulsa, ton kilometer (ton-km), jam, menit, persen (%).

*Other units: unit, pack, pieces, sheet, tin, pulse, ton-kilometres(ton-km), hour, minute, percent (%).*

Perbedaan angka di belakang koma disebabkan oleh pembulatan angka.  
*The difference in decimal numbers is caused by rounding.*



## DAFTAR SINGKATAN/ LIST OF ABBREVIATIONS

SI	: Stasiun Iklim
SIMPK	: Stasiun Meteorologi Pertanian Khusus
t.t	: Tempat tidur
BCG	: Bacillus Calmette Guerin
DPT	: Difteri, Pertusis, Tetanus
TT	: Tetanus Toxoid
IOT	: Industri Obat Tradisional/ <i>Traditional Medicine Industry</i>
IKOT	: Industri Kecil Obat Tradisional/ <i>Traditional Medicine Small</i>
Alkes	: Alat kesehatan/ <i>Health Kits</i>
PKRT	: Perbekalan Kesehatan Rumah tangga/ <i>Household Health Logistics</i>
Kompl	: Komplemen/ <i>Complement</i>
IRTP	: Industri Pangan Produksi Rumah Tangga/ <i>Foods Home Industry</i>
PBF	: Pedagang Besar Farmasi/ <i>Pharmacy Whole-seller</i>
GFK	: Gudang Farmasi Kab/Kota/Regency/ <i>Municipality Pharmacy Warehouse</i>
RB	: Rumah Bersalin/ <i>Delivery House</i>
Pustu	: Puskesmas pembantu/ <i>Auxiliary Public Health Center</i>
BP	: Balai Pengobatan/ <i>Polyclinic</i>
TPS	: Tempat Pembuangan Sementara / <i>landfill</i>
Jamkesmas	: Jaminan kesehatan masyarakat miskin/ <i>Poor public health insurance</i>
PJKMU	: Program Jaminan Kesehatan Masyarakat Umum
SIUP	: Surat Ijin Usaha Perdagangan/ <i>Trading Permission Letter</i>
TDP	: Tanda Daftar Perusahaan/ <i>Company Registration Identity</i>
API	: Angka Pengenal Importir/ <i>Importer's Identity Number</i>



## Statistik Kunci, 2021–2023

### Key Statistics, 2021–2023

Rincian/Description	Satuan/Unit	2021	2022	2023
(1)	(2)	(3)	(4)	(5)
<b>SOSIAL/SOCIAL</b>				
Penduduk <sup>1</sup> /Population <sup>1</sup>	juta/million	92448	94649	96851
Laju Pertumbuhan Penduduk <sup>1</sup> /Population Growth <sup>1</sup>	%	1,87	2,38	2,33
Angka Kelahiran Total-AKT <sup>1</sup> /Total Fertility Rate-TFR <sup>1</sup>	anak/child	...	...	...
Angka Kematian Bayi-AKB (per 1000 kelahiran hidup) <sup>1</sup> Infant Mortality Rate-IMR (per 1000 life births) <sup>1</sup>	bayi infant	...	...	...
Angka Harapan Hidup <sup>1-e</sup> /Life Expectancy Rate <sup>1</sup>	tahun/years	69,28	69,55	69,68
Angka Melek Huruf Usia 15+ /Literacy Rate Aged 15+	%	97,25	98,07	96,99
Tingkat Partisipasi Angkatan Kerja -TPAK <sup>2</sup> Labour Force Participation Rate-LFPR <sup>2</sup>	%	63,78	67,04	67,75
Tingkat Pengangguran Terbuka-TPT <sup>2</sup> Unemployment Rate-UR <sup>2</sup>	%	6,26	5,75	5,69
Penduduk Miskin <sup>3</sup> /Poor People <sup>3</sup>	ribu/thousand	14,46	14,06	13,8
Persentase Penduduk Miskin <sup>3</sup> Percentage of Poor People <sup>3</sup>	%	17,65	16,94	16,41
Indeks Pembangunan Manusia-IPM <sup>4</sup> Human Development Index <sup>4</sup>	—	67,75	68,72	69,66
<b>EKONOMI/ECONOMIC</b>				
Produk Domestik Regional Bruto (PDRB) Harga Berlaku <sup>5</sup> Gross Regional Domestic Bruto (GRDP) at Current Price <sup>5</sup>	triliun rupiah trillion rupiahs			
Laju Pertumbuhan Ekonomi <sup>6</sup> /Economic Growth <sup>6</sup>	%s			
PDRB Per Kapita Harga Berlaku Per Capita of GRDP at Current Price	juta rupiah million rupiahs			
Inflasi/Inflation (y-o-y)	%	xx,x <sup>7</sup>	xx,x <sup>8</sup>	xx,x <sup>8</sup>

Catatan/Notes: <sup>1</sup> Proyeksi Penduduk Hasil SP2020, 2020–2035 (Kondisi Juni)

<sup>2</sup> Kondisi Agustus/Condition at August

<sup>3</sup> Kondisi Maret/Condition at March

<sup>4</sup> Sejak tahun 2010, IPM dihitung dengan metode baru. Komponen IPM metode baru adalah angka harapan hidup saat lahir, harapan lama sekolah, rata-rata lama sekolah, dan pengeluaran per kapita/Since 2010, HDI was calculated using new method. New HDI component are life expectancy at birth, expected years of schooling, means years of schooling, and expenditure per capita

<sup>5</sup> Mulai tahun 2010 mengadopsi System of National Account 2008 (SNA 2008)/Since 2010 is in line with System of National Account 2008 (SNA 2008)

<sup>6</sup> Menggunakan tahun dasar 2010 (2010=100)/Using 2010 base year (2010=100)



1

# GEOGRAFI DAN IKLIM

*Geography and Climate*



<https://subulussalamkota.bps.go.id>





**PENJELASAN TEKNIS**

1. Badan Pusat Statistik (BPS) telah melakukan pendataan Potensi Desa (Podes) sejak tahun 1980. Sejak saat itu, Podes dilaksanakan secara rutin sebanyak 3 kali dalam kurun waktu sepuluh tahun untuk mendukung kegiatan Sensus Penduduk, Sensus Pertanian, ataupun Sensus Ekonomi. Dengan demikian, fakta penting terkait ketersediaan infrastruktur dan potensi yang dimiliki oleh setiap wilayah dapat dipantau perkembangannya secara berkala dan terus menerus.
2. Sejak tahun 2008, pendataan Podes mengalami perubahan dengan adanya penambahan kuesioner suplemen kecamatan dan kabupaten/kota. Penambahan kuesioner tersebut bertujuan untuk meningkatkan manfaat data Podes bagi para konsumen data dan pemerintah daerah dalam perencanaan pembangunan wilayah.
3. Data Podes merupakan satu-satunya sumber data kewilayahan yang muatannya beragam dan memberi gambaran tentang situasi pembangunan suatu wilayah (regional). Ini berbeda dengan data dari hasil pendekatan rumah tangga yang lebih menekankan pada dimensi aktivitas sektoral.

**TECHNICAL NOTES**

1. *BPS-Statistics Indonesia has already recorded village potential (Podes) since 1980. Since then, Podes regularly implemented 3 (three) times within ten years to support the activities of the Population Census, Agriculture Census, or Economic Census. Thus, important facts related to the availability of infrastructure and the potential possessed by each region can be monitored regularly and continually.*
2. *Since 2008, Podes has been changed especially in providing additional information from Sub District and regency/municipality, using separate questionnaires. The goal of these changes is to provide more benefits for data users and local government in regional development planning.*
3. *Podes data is the only one source of spatial data consisting of various information and providing a picture of development progress in a region. The Podes data are different from data resulted from household surveys focusing on the dimension of sectoral activities. Both kind of data are important and become the trade mark of*

Keduanya sama penting dan menjadi kekayaan BPS.

4. Cakupan Wilayah. Pencacahan Podes dilakukan secara sensus terhadap seluruh wilayah administrasi pemerintahan terendah setingkat desa (yaitu desa, kelurahan, nagari, Unit Permukiman Transmigrasi (UPT)) yang masih dibina oleh kementerian terkait. Metode Pengumpulan Data. Pengumpulan data Podes 2018 dilakukan melalui wawancara langsung oleh petugas terlatih dengan narasumber yang relevan. Petugas adalah aparatur ataupun mitra kerja BPS Kabupaten/Kota, sementara narasumber adalah kepala desa/lurah atau narasumber lain yang memiliki pengetahuan terhadap wilayah target pencacahan.
5. Curah hujan merupakan ketinggian air hujan yang terkumpul dalam tempat yang datar, tidak menguap, tidak meresap dan tidak mengalir. Curha hujan 1 (satu) milimeter artinya dalam luasan satu meter persegi pada tempat yang datar tertampung air setinggi satu milimeter atau tertampung air sebanyak satu liter. Intensitas hujan adalah banyaknya curah hujan persatuan jangka waktu tertentu.

*BPS on the data richness aspect.*

4. *Podes Coverage. Podes enumeration is implemented as a census of the lowest governmental administrative region equivalent to village (i.e. village, sub-district, nagari, and Transmigration Settlement Unit which is still fostered by the relevant ministries). Method of Data Collection. Data collection of Podes 2014 carried out through direct interviews by trained personnel with relevant respondents. The interviewers are BPS Regency/City personnel or partners, meanwhile, the selected respondents are the village head/sub-district head or other respondents who have the knowledge towards the target area of enumeration.*
5. *Rainfall is the height of rainwater collected in a flat level, that do not evaporate, seep, and flowing. Rainfall of 1 (one) millimeter means in an area of one square meter at a flat level as high as one millimeter of water was accommodated or accommodated as much as one liter of water. Rainfall intensity is the amount of rainfall in a given time period.*

**ULASAN**

Kota Subulussalam terdiri atas 5 kecamatan, 8 mukim, 82 desa. Kecamatan Sultan Daulat merupakan kecamatan terluas dengan luas wilayah sekitar 602 km<sup>2</sup>, sedangkan Kecamatan Penanggalan mempunyai luas wilayah terkecil yaitu sekitar 93 km<sup>2</sup>.

Secara astronomis, Kota Subulussalam terletak pada koordinat 02°27' – 03°00' Lintang Utara dan 97°45'–98°10' Bujur Timur dengan luas daerah 1.391 km<sup>2</sup>.

Kota Subulussalam berbatasan dengan Kabupaten Aceh Tenggara di sebelah utara, sebelah Selatan berbatasan dengan Kabupaten Aceh Singkil, sebelah Timur berbatasan dengan Kabupaten Aceh Selatan, serta sebelah Barat berbatasan dengan Provinsi Sumatera Utara.

Kecamatan terdekat dari pusat Kota Subulussalam adalah Simpang Kiri, sedangkan Kecamatan terjauh adalah Longkib.

**DESCRIPTION**

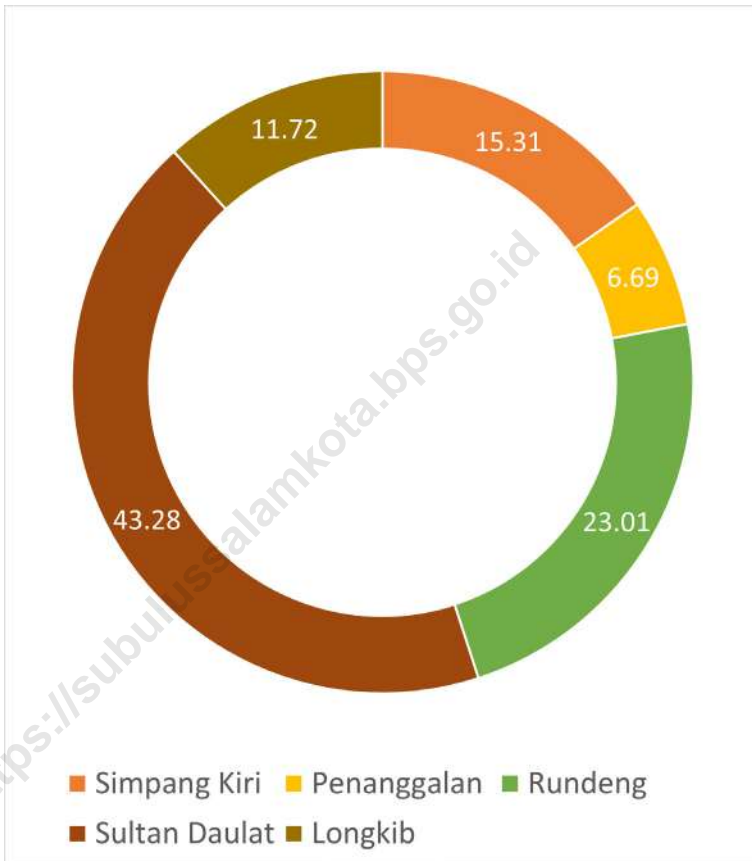
*Subulussalam Municipality consists of 5 subdistrict, 8 mukims, and 82 village. Sultan Daulat Subdistrict is the largest subdistrict with an area of approximately 602 km<sup>2</sup>, while Penanggalan Subdistrict has the smallest land area of around 93 km<sup>2</sup>.*

*Astronomically, Subulussalam Municipality is located between 02°27' – 03°00' north latitude and 97°45'–98°10' east longitude with area reach 1.391 km<sup>2</sup>.*

*Subulussalam Municipality borders with Southeast Aceh Regency in northern border, southern border of the Aceh Singkil Regency, eastern border of the South Aceh Regency, then western border of the North Sumatra Province.*

*Nearest subdistrict from Subulussalam Municipality is Simpang Kiri, while the farthest is Longkib Subdistrict.*

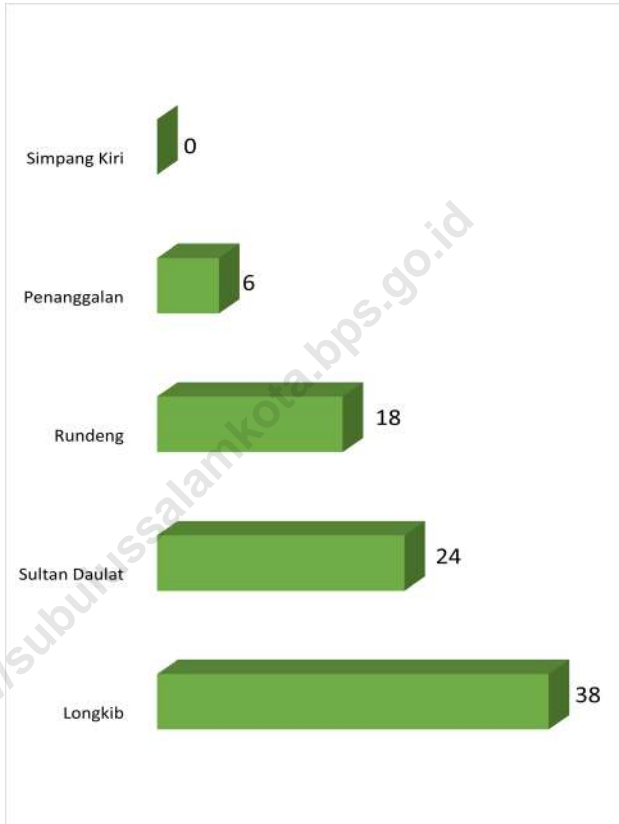
**Gambar 1.1** Luas Daerah menurut Kecamatan (%), 2022  
**Figures 1.1** Area of District (%), 2022



Sumber/Source : Badan Pusat Statistik Kota Subulussalam dan Kantor Perwakilan Pertanahan Kota Subulussalam/  
Statistics Subulussalam Municipality and National Land Board of Subulussalam

**Gambar** 1.2  
**Figures**

**Jarak ke Ibukota Menurut Kecamatan di Kota  
Subulussalam (km), 2023**  
*Distance to the Capital by Subdistrict in Subulussalam  
Municipality (km), 2023*



Sumber/Source : Badan Pusat Statistik Kota Subulussalam dan Kantor Perwakilan Pertanahan Kota Subulussalam/  
Statistics Subulussalam Municipality and National Land Board of Subulussalam

## 1.1 KEADAAN GEOGRAFI GEOGRAPHY CONDITION

**Tabel** 1.1.1 **Luas Daerah dan Jumlah Pulau Menurut Kecamatan di Kota Subulussalam, 2023**  
**Table** 1.1.1 **Total Area and Number of Islands by District in Subulussalam Municipality, 2023**

Kecamatan <i>District</i>	Ibukota Kecamatan <i>Capital of District</i>	Luas <i>Total Area</i> (km <sup>2</sup> /sq.km)
(1)	(2)	(3)
Simpang Kiri	Subulussalam	213
Penanggalan	Penanggalan	93
Rundeng	Pasar Rundeng	320
Sultan Daulat	Jambi Baru	602
Longkib	Darul Aman	163
<b>Subulussalam</b>	<b>Subulussalam</b>	<b>1.391</b>

Lanjutan Tabel/*Continued Table* 1.1.1

Kecamatan <i>District</i>	Persentase terhadap Luas Kabupaten/ Kota <i>Percentage to Regency/Municipal Area</i>	Jumlah Pulau <i>Number of Islands</i>
(1)	(4)	(5)
Simpang Kiri	15,31	-
Penanggalan	6,69	-
Rundeng	23,01	-
Sultan Daulat	43,28	-
Longkib	11,72	-
<b>Subulussalam</b>	<b>100</b>	<b>-</b>

Sumber/*Source*: Badan Pusat Statistik Kota Subulussalam dan Kantor Perwakilan Pertanahan Kota Subulussalam/*Statistics Subulussalam Municipality and National Land Board of Subulussalam*



**Tabel** 1.1.2 **Tinggi Wilayah dan Jarak ke Ibukota Kabupaten/Kota Menurut Kecamatan di Kota Subulussalam, 2023**  
**Altitude and Distance to the Capital of Regency/ Municipality by District in Subulussalam Municipality, 2023**

<b>Kecamatan District</b>	<b>Tinggi Wilayah (mdpl) Altitude (m a.s.l)</b>	<b>Jarak ke Ibukota Kabupaten/Kota Distance to the Capital of Regency/ Municipality</b>
(1)	(2)	(3)
Simpang Kiri	60	-
Penanggalan	120	6
Rundeng	25	18
Sultan Daulat	44	24
Longkib	35	38
<b>Subulussalam</b>	<b>60</b>	<b>-</b>

Sumber/Source: Badan Pusat Statistik Kota Subulussalam dan Kantor Perwakilan Pertanahan Kota Subulussalam/Statistics Subulussalam Municipality and National Land Board of Subulussalam

## 1.2 KEADAAN IKLIM CLIMATE CONDITION

**Tabel 1.2.1** Pengamatan Unsur Iklim Menurut Bulan di Stasiun Subulussalam, 2023  
*Table 1.2.1 Observation of Climate Elements By Months at Subulussalam Station, 2023*

Bulan Month	Suhu/Temperature (°C)			Kelembaban/Humidity (%)		
	Minimum	Rata-rata Average	Maksimum Maximum	Minimum	Rata-rata Average	Maksimum Maximum
(1)	(2)	(3)	(4)	(5)	(6)	(7)
Januari/January	...	...	...	...	...	...
Februari/February	...	...	...	...	...	...
Maret/March	...	...	...	...	...	...
April/April	...	...	...	...	...	...
Mei/May	...	...	...	...	...	...
Juni/June	...	...	...	...	...	...
Juli/July	...	...	...	...	...	...
Agustus/August	...	...	...	...	...	...
September/September	...	...	...	...	...	...
Oktober/October	...	...	...	...	...	...
November/November	...	...	...	...	...	...
Desember/December	...	...	...	...	...	...

Lanjutan Tabel/*Continued Table 1.2.1*

Bulan Month	Kecepatan Angin (knot) Wind Velocity (knot)			Tekanan Udara/Atmospheric Pressure (mbar)		
	Minimum	Rata-rata Average	Maksimum Maximum	Minimum	Rata-rata Average	Maksimum Maximum
(1)	(8)	(9)	(10)	(11)	(12)	(13)
Januari/January	...	...	...	...	...	...
Februari/February	...	...	...	...	...	...
Maret/March	...	...	...	...	...	...
April/April	...	...	...	...	...	...
Mei/May	...	...	...	...	...	...
Juni/June	...	...	...	...	...	...
Juli/July	...	...	...	...	...	...
Agustus/August	...	...	...	...	...	...
September/September	...	...	...	...	...	...
Oktober/October	...	...	...	...	...	...
November/November	...	...	...	...	...	...
Desember/December	...	...	...	...	...	...

Lanjutan Tabel/*Continued Table 1.2.1*

Bulan Month	Jumlah Curah Hujan (mm/tahun) Number of Precipitation (mm/year)	Jumlah Hari Hujan (hari) Number of Rainy Days (day)	Penyinaran Matahari (jam) Duration of Sunshine (hour)
(1)	(14)	(15)	(16)
Januari/January	...	...	...
Februari/February	...	...	...
Maret/March	...	...	...
April/April	...	...	...
Mei/May	...	...	...
Juni/June	...	...	...
Juli/July	...	...	...
Agustus/August	...	...	...
September/September	...	...	...
Oktober/October	...	...	...
November/November	...	...	...
Desember/December	...	...	...

Catatan/Note: *Calm* adalah kecepatan angin mendekati nol/*Calm is wind velocity close to zero*

Sumber/Source: Badan Meteorologi, Klimatologi, dan Geofisika/*The Agency for Meteorology, Climatology, and Geophysics*



2

# PEMERINTAHAN

*Government*





**PENJELASAN TEKNIS****TECHNICAL NOTES**

- |   |  |
|---|--|
| <p>1. Anggota Dewan Perwakilan Rakyat Daerah (DPRD) dipilih melalui pemilihan umum (pemilu) dan dilantik dalam masa jabatan lima tahun.</p>   | <p>1. <i>Regional House of Representatives (DPRD) members are elected through a general election and appointed for a five-years membership.</i></p>  |
| <p>2. Susunan pemerintahan Republik Indonesia periode 2014–2019 terdiri dari presiden, wakil presiden, lembaga tinggi negara, kementerian, setingkat menteri, dan Lembaga Pemerintahan Non Kementerian (LPNK).</p>  | <p>2. <i>The government structure of the Republic of Indonesia period 2009–2014 consists of president, vice president, state supreme agencies, ministries, ministerial level institutions, and non-ministerial institutions.</i></p>                                 |
| <p>3. Lembaga tinggi negara terdiri dari Majelis Permusyawaratan Rakyat (MPR), Dewan Perwakilan Rakyat (DPR), Badan Pemeriksa Keuangan (BPK), Mahkamah Agung (MA), Dewan Perwakilan Daerah (DPD), Mahkamah Konstitusi (MK), dan Komisi Yudisial (KY).</p> | <p>3. <i>State supreme agencies consist of The People's Consultative Assembly, The House of Representative, The Audit Board of the Republic of Indonesia, Supreme Court, Local Councils, Constitutional Court, and Judicial Commission.</i></p>                      |
| <p>4. Kementerian terdiri dari kementerian koordinator dan kementerian.</p>   | <p>4. <i>Ministries consist of coordinating ministry and departmental ministry.</i></p>  |
| <p>5. Kementerian koordinator terdiri dari bidang politik, hukum, dan keamanan (Polhukam), bidang perekonomian, bidang pembangunan manusia dan kebudayaan, dan bidang kemaritiman.</p>  | <p>5. <i>Coordinating ministries consist of Coordinating Ministry for Political, Legal, and Security Affairs, Coordinating Ministry for the Economy, Coordinating Ministry for Maritime Affairs, and Coordinating Ministry for Human Development and Culture</i></p> |
| <p>6. Kementerian terdiri dari Kementerian Sekretaris Negara, Kementerian Dalam Negeri,</p>   | <p>6. <i>Departmental Ministries consist of State Secretary; Ministry of Home</i></p>  |



Kementerian Luar Negeri, Kementerian Perencanaan Pembangunan Nasional/Bappenas, Kementerian Pertahanan, Kementerian Hukum dan Hak Asasi Manusia, Kementerian Keuangan, Kementerian Energi dan Sumber Daya Mineral, Kementerian Perindustrian, Kementerian Perdagangan, Kementerian Pertanian, Kementerian Perhubungan, Kementerian Kelautan dan Perikanan, Kementerian Ketenagakerjaan, Kementerian Badan Usaha Milik Negara, Kementerian Koperasi dan UKM, Kementerian Pekerjaan Umum dan Perumahan Rakyat, Kementerian Lingkungan Hidup dan Kehutanan, Kementerian Agraria dan Tata Ruang/Badan Pertanahan Nasional, Kementerian Kesehatan, Kementerian Kebudayaan dan Pendidikan Dasar Menengah, Kementerian Sosial, Kementerian Agama, Kementerian Pariwisata, Kementerian Komunikasi dan Informatika, Kementerian Pendayagunaan Aparatur Negara dan Reformasi Birokrasi, Kementerian Pemuda dan Olahraga, Kementerian Desa, Pembangunan Daerah Tertinggal dan Transmigrasi, Kementerian Riset Teknologi dan Pendidikan Tinggi, dan Kementerian Pemberdayaan Perempuan dan Perlindungan Anak.

*Affairs; Ministry of Foreign Affairs; Ministry of National Development Planning/Chairperson of National Development Planning Agency; Ministry of Defense; Ministry of Justice and Human Rights; Ministry of Finance; Ministry of Energy and Mineral Resources; Ministry of Industry; Ministry of Trade; Ministry of Agriculture; Ministry of Transportation; Ministry of Maritime Affairs and Fisheries; Ministry of Manpower; Ministry of State Owned Enterprises; Ministry of Cooperatives and Small and Medium Enterprises; Ministry of Public Works and Public Housing; Ministry of Environment and Forestry; Ministry of Agrarian Affairs and Spatial Planning/National Land Agency; Ministry of Health; Ministry of Culture and Elementary & Secondary Education; Ministry of Social Services; Ministry of Religious Affairs; Ministry of Tourism; Ministry of Communication and Informatics; Ministry of Empowerment of State Apparatus and Bureaucracy Reform; Ministry of Youth and Sports Affairs; Ministry of Village Development, Disadvantaged Regions and Transmigration; Ministry of Research, Technology, and Higher Education; and Ministry of Women Empowerment and Child Protection.*

7. Setingkat Menteri terdiri dari

*7. Ministerial Level Officials consist of, Attorney General, Indonesian National Defense Force, and*

Kejaksaan Agung, Tentara Nasional Indonesia, dan Kepolisian Negara Republik Indonesia.

8. Lembaga Pemerintah Non Kementerian terdiri dari Arsip Nasional Republik Indonesia, Badan Intelijen Negara, Badan Kepegawaian Negara, Badan Kependudukan dan Keluarga Berencana Nasional, Badan Koordinasi Penanaman Modal, Badan Informasi Geospasial, Badan Meteorologi, Klimatologi, dan Geofisika, Badan Narkotika Nasional, Badan Nasional Penanggulangan Bencana, Badan Nasional Penanggulangan Terorisme, Badan Nasional Penempatan dan Perlindungan Tenaga Kerja Indonesia, Badan Pengawasan Obat dan Makanan, Badan Pengawasan Tenaga Nuklir, Badan Pengawasan Keuangan dan Pembangunan, Badan Pengkajian dan Penerapan Teknologi, Badan Pusat Statistik, Badan SAR Nasional, Badan Standardisasi Nasional, Badan Tenaga Nuklir Nasional, Lembaga Administrasi Negara, Lembaga Ilmu Pengetahuan Indonesia, Lembaga Ketahanan Nasional, Lembaga Kebijakan Pengadaan Barang/Jasa Pemerintah, Lembaga Penerbangan dan Antariksa Nasional, Lembaga Sandi Negara, dan Perpustakaan Nasional Republik Indonesia.

*Indonesian National Police.*

8. *Non Ministerial Institutions consist of National Archive of the Republic of Indonesia, State Intelligence Board, National Civil Service Agency, National Population and Family Planning Board, Investment Coordinating Board, Geospatial Information Agency, Meteorology, Climatology, and Geophysics Agency, National Narcotics Agency, National Agency for Disaster Management, National Counter Terrorism Agency, The National Authority for The Placement and Protection of Indonesian Overseas Workers, National Agency of Drugs and Foods Control, Nuclear Energy Controlling Board, Audit and Development Supervising Agency, Agency for the Assesment and Application Technology, BPS-Statistics Indonesia, National Search and Rescue Agency, National Standardization Board, National Nuclear Energy Board, National Institute of Administration, National Institute of Science, National Resilience Institute, Government Procurement Policy Board, National Institute of Space and Aeronautics, National Crypto Agency, and National Library of Republic of Indonesia.*

**ULASAN**

Jumlah wakil rakyat yang duduk pada lembaga legislatif yaitu Dewan Perwakilan Rakyat Daerah (DPRD) Kota Subulussalam pada tahun 2022 yaitu sebanyak 20 orang. Jika ditinjau berdasarkan komposisi keanggotaan partai politik, dimana pada tahun 2018 terdapat empat partai politik yang jumlahnya sama, yaitu Gerindra, PKPI, PBB, dan PKS. Masing-masing partai politik tersebut mendapatkan 5% kursi sedangkan pada tahun 2022 jumlah kursi terbanyak didapatkan oleh Partai Hanura yaitu 20% kursi.

Jumlah Pegawai Negeri Sipil (PNS) Daerah pada tahun 2022 adalah 2.095 orang. Bila dirinci berdasarkan jenis kelamin, sebesar 968 orang diantaranya adalah laki-laki dan 1.127 orang perempuan.

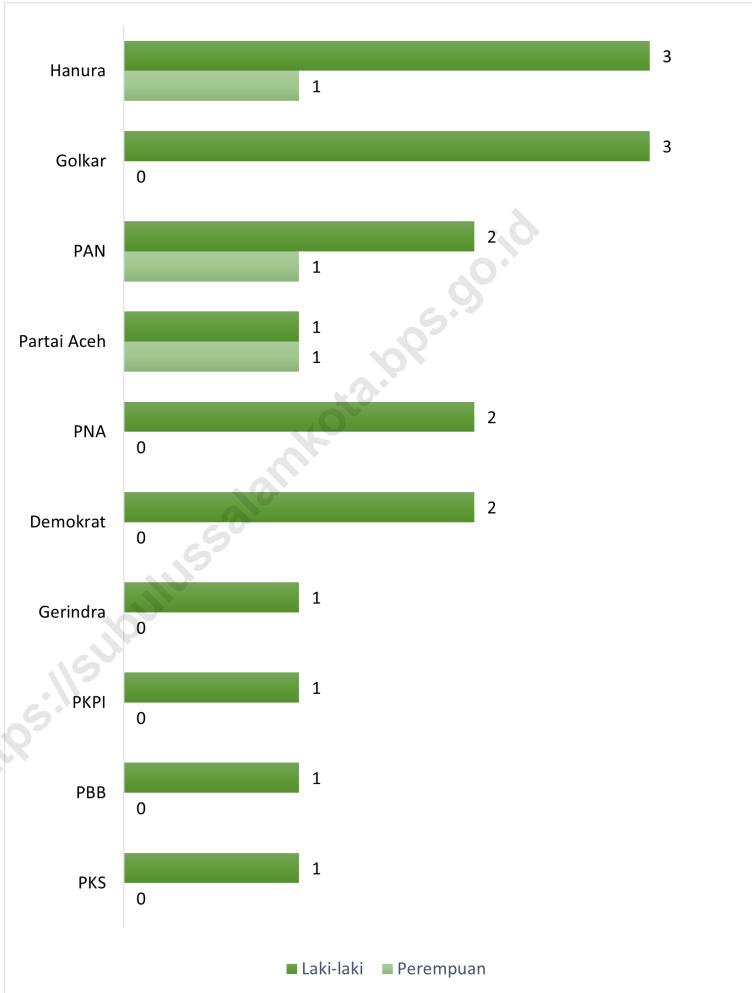
**DESCRIPTION**

*The number of people's representatives who sit in the legislative body is the Regional Representative Council of Subulussalam City in 2022 as many as 20 people. If reviewed based on the composition of membership of political parties, where in 2018 there are four political parties with the same number, namely Gerindra, PKPI, PBB, and PKS. Each political party gets 5% of seats while in 2022 the highest number of seats is obtained by the HANURA Party, which is 20% of seats.*

*Total of all Civil Servants (PNS) in 2022 amounted to 2,095 people. When specified by sex, 968 of them are male and 1,127 women.*

**Gambar** 2.1  
**Figures**

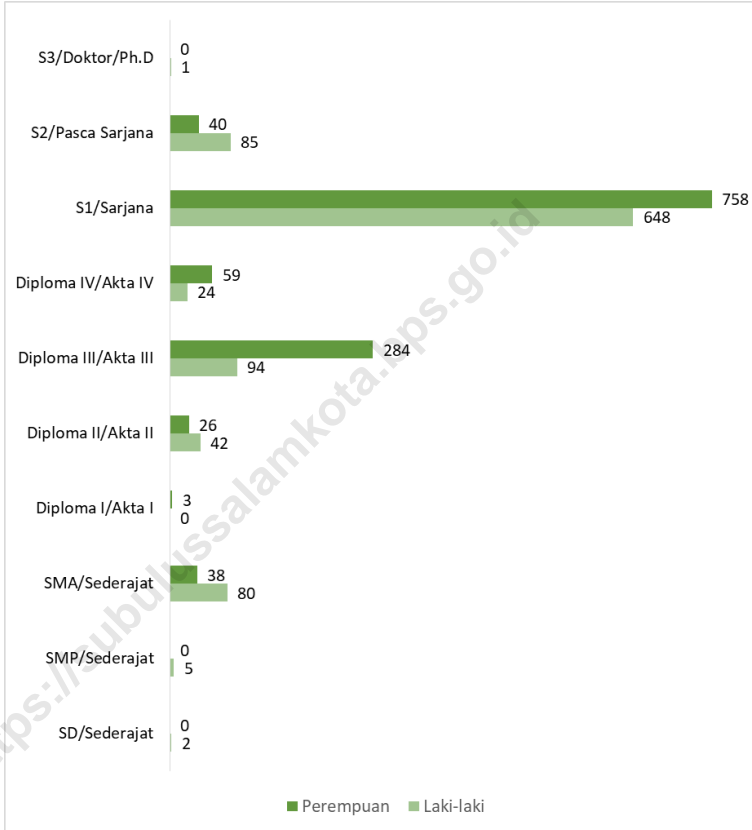
**Jumlah Anggota Dewan Perwakilan Rakyat Daerah Menurut Partai Politik dan Jenis Kelamin di Kota Subulussalam, 2022**  
**Number of Regional House of Representatives's Members by Political Parties and Sex in Subulussalam Municipality, 2022**



Sumber/Source : DPRK Subulussalam/Parliament of Subulussalam Municipality

**Gambar** 2.2  
**Figures**

**Jumlah Pegawai Negeri Sipil Menurut Tingkat Pendidikan dan Jenis Kelamin di Kota Subulussalam, 2022**  
**Number of Civil Servants by Educational Level and Sex in Subulussalam Municipality, 2022**



Sumber/Source : Badan Kepegawaian dan Pengembangan Sumber Daya Manusia Kota Subulussalam / *Regional Agency for Employee Affairs and Development of Human Resources Subulussalam Municipality*

## 2.1 WILAYAH ADMINISTRATIF ADMINISTRATIVE AREA

**Tabel** 2.1.1 Jumlah Desa<sup>1</sup>/Kelurahan Menurut Kecamatan di Kota Subulussalam, 2019–2023  
**Table** 2.1.1 *Number of Villages<sup>1</sup>/Kelurahan by District in Subulussalam Municipality, 2019–2023*

Kecamatan District	2019	2020	2021	2022	2023
(1)	(2)	(3)	(4)	(5)	(6)
Simpan Kiri	17	17	17	17	17
Penanggalan	13	13	13	13	13
Rundeng	23	23	23	23	23
Sultan Daulat	19	19	19	19	19
Longkib	10	10	10	10	10
<b>Subulussalam</b>	<b>82</b>	<b>82</b>	<b>82</b>	<b>82</b>	<b>82</b>

Catatan/Note: <sup>1</sup>Termasuk Unit Permukiman Transmigrasi (UPT)/Include Transmigration Settlement Unit  
Sumber/Source: Peraturan Kepala Badan Pusat Statistik Nomor 1 Tahun 2020 Tanggal 5 Februari 2020 tentang Perubahan Atas Peraturan Kepala Badan Pusat Statistik Nomor 3 Tahun 2019 tentang Kode dan Nama Wilayah Kerja Statistik Tahun 2019/Chief Statistician Regulation Number 1/2020, February 5 2020, as a revision of Chief Statistician Regulation Number 3 of 2019 on Code and Name of Regional Level of Data Collection.

## 2.2 DEWAN PERWAKILAN RAKYAT DAERAH REGIONAL HOUSE OF REPRESENTATIVE

**Tabel 2.2.1** Jumlah Anggota Dewan Perwakilan Rakyat Daerah Menurut Partai Politik dan Jenis Kelamin di Kota Subulussalam, 2023  
*Number of Regional House of Representatives's Members by Political Parties and Sex in Subulussalam Municipality 2023*

Partai Politik <i>Political Parties</i>	Laki-laki <i>Male</i>	Perempuan <i>Female</i>	Jumlah <i>Total</i>
(1)	(2)	(3)	(4)
Partai Hanura	3	1	4
Partai Golkar	3	0	3
Partai Amanat Nasional (PAN)	2	1	3
Partai Aceh	1	1	2
Partai Nasional Aceh (PNA)	2	0	2
Partai Demokrat	2	0	2
Partai Gerindra	1	0	1
PKPI	1	0	1
PBB	1	0	1
PKS	1	0	1
<b>Jumlah/Total</b>	<b>17</b>	<b>3</b>	<b>20</b>

Sumber/Source: DPRK Kota Subulussalam / Regional House of Representative Subulussalam Municipality

## 2.3 SUMBER DAYA MANUSIA HUMAN RESOURCES

**Tabel** 2.3.1 **Jumlah Pegawai Negeri Sipil Menurut Jabatan dan Jenis Kelamin di Kota Subulussalam, Desember 2022 dan Desember 2023**  
*Number of Civil Servants by Occupation and Sex in Subulussalam Municipality, Desember 2022 and Desember 2023*

Jabatan <i>Occupation</i>	2022		Jumlah <i>Total</i>
	Laki-laki <i>Male</i>	Perempuan <i>Female</i>	
(1)	(2)	(3)	(4)
Jabatan Pimpinan Tinggi Utama <i>Senior Executives</i>	-	-	-
Jabatan Pimpinan Tinggi Madya <i>Middle Executives</i>	-	-	-
Jabatan Pimpinan Tinggi Pratama <i>Junior Executives</i>	24	1	25
Administrator/Administrator	84	29	113
Pengawas/Supervisor	72	65	137
Eselon V/5 <sup>th</sup> Echelon	-	-	-
Jabatan Fungsional Dosen <i>Certain Functional Position for Lecturer</i>	-	-	-
Jabatan Fungsional Guru <i>Certain Functional Position for Teacher</i>	267	417	684
Jabatan Fungsional Medis <i>Certain Functional Position for Medical Field</i>	30	256	286
Jabatan Fungsional Teknis <i>Certain Functional Position for Technical Field</i>	98	48	146
Jabatan Fungsional Umum/Pelaksana <i>General Functional Position</i>	431	420	851
<b>Jumlah/Total</b>	<b>1.006</b>	<b>1.236</b>	<b>2.242</b>



Lanjutan Tabel/*Continued Table 2.3.1*

Jabatan <i>Occupation</i>	2023		
	Laki-laki <i>Male</i>	Perempuan <i>Female</i>	Jumlah <i>Total</i>
(1)	(2)	(3)	(4)
Jabatan Pimpinan Tinggi Utama <i>Senior Executives</i>	-	-	-
Jabatan Pimpinan Tinggi Madya <i>Middle Executives</i>	-	-	-
Jabatan Pimpinan Tinggi Pratama <i>Junior Executives</i>	25	2	27
Administrator/ <i>Administrator</i>	92	29	121
Pengawas/ <i>Supervisor</i>	81	63	144
Eselon V/ <i>5<sup>th</sup> Echelon</i>	-	-	-
Jabatan Fungsional Dosen <i>Certain Functional Position for Lecturer</i>	-	-	-
Jabatan Fungsional Guru <i>Certain Functional Position for Teacher</i>	254	404	658
Jabatan Fungsional Medis <i>Certain Functional Position for Medical Field</i>	26	217	243
Jabatan Fungsional Teknis <i>Certain Functional Position for Technical Field</i>	101	77	178
Jabatan Fungsional Umum/Pelaksana <i>General Functional Position</i>	402	416	818
<b>Jumlah/<i>Total</i></b>	<b>981</b>	<b>1.208</b>	<b>2.189</b>

Sumber/*Source*: Badan Kepegawaian Negara (BKN)/*National Civil Service Agency*

**Tabel**  
**Table** 2.3.2

**Jumlah Pegawai Negeri Sipil Menurut Tingkat Pendidikan dan Jenis Kelamin di Kota Subulussalam, Desember 2022 dan Desember 2023**  
**Number of Civil Servants by Educational Level and Sex in Subulussalam Municipality, Desember 2022 and Desember 2023**

Tingkat Pendidikan <i>Educational Level</i>	2022		
	Laki-laki <i>Male</i>	Perempuan <i>Female</i>	Jumlah <i>Total</i>
(1)	(2)	(3)	(4)
Sekolah Dasar (SD) <i>Primary School</i>	4	-	4
Sekolah Menengah Pertama (SMP) <i>Junior High School</i>	4	-	4
Sekolah Menengah Atas (SMA) <i>Senior High School</i>	83	47	130
Diploma I/Akta I <i>Diploma I/Akta I</i>	-	3	3
Diploma II/Akta II <i>Diploma II/Akta II</i>	42	27	69
Diploma III/Akta III <i>Diploma III/Akta III</i>	99	288	387
Diploma IV/Akta IV <i>Diploma IV/Akta IV</i>	23	60	83
S1/Sarjana <i>Under Graduate/Bachelor</i>	679	773	1.452
S2/Pasca Sarjana <i>Graduate</i>	72	38	110
S3/Doktor/Ph.D <i>Post Graduate</i>	-	-	-
<b>Jumlah/Total</b>	<b>1.006</b>	<b>1.236</b>	<b>2.242</b>

Lanjutan Tabel/*Continued Table 2.3.2*

Tingkat Pendidikan <i>Educational Level</i>	2023		
	Laki-laki <i>Male</i>	Perempuan <i>Female</i>	Jumlah <i>Total</i>
(1)	(2)	(3)	(4)
Sekolah Dasar (SD) <i>Primary School</i>	2	-	2
Sekolah Menengah Pertama (SMP) <i>Junior High School</i>	5	-	5
Sekolah Menengah Atas (SMA) <i>Senior High School</i>	80	38	118
Diploma I/Akta I <i>Diploma I/Akta I</i>	-	3	3
Diploma II/Akta II <i>Diploma II/Akta II</i>	42	26	68
Diploma III/Akta III <i>Diploma III/Akta III</i>	94	284	378
Diploma IV/Akta IV <i>Diploma IV/Akta IV</i>	24	59	83
S1/Sarjana <i>Under Graduate/Bachelor</i>	648	758	1.406
S2/Pasca Sarjana <i>Graduate</i>	85	40	125
S3/Doktor/Ph.D <i>Post Graduate</i>	1	-	1
<b>Jumlah/Total</b>	<b>981</b>	<b>1.208</b>	<b>2.189</b>

Sumber/Source: Badan Kepegawaian Negara (BKN)/*National Civil Service Agency*

**Tabel**  
**Table** 2.3.3

**Jumlah Pegawai Negeri Sipil Menurut Tingkat  
Kepangkatan dan Jenis Kelamin di Kota Subulussalam,  
Desember 2022 dan Desember 2023**  
*Number of Civil Servants by Hierarchy and Sex in  
Subulussalam Municipality, Desember 2022 and Desember  
2023*

Pangkat/Golongan/Ruang Hierarchy	2022		
	Laki-laki Male	Perempuan Female	Jumlah Total
(1)	(2)	(3)	(4)
<b>Golongan I/Range I</b>	5	0	5
1. I/A (Juru Muda/Junior Clerk)	0	0	0
2. I/B (Juru Muda Tingkat I/First Class Junior Clerk)	1	0	1
3. I/C (Juru/Clerk)	2	0	2
4. I/D (Juru Tingkat I/First Class Clerk)	2	0	2
<b>Golongan II/Range II</b>	113	176	289
5. II/A (Pengatur Muda/Junior Supervisor)	8	5	13
6. II/B (Pengatur Muda Tingkat I/First Class Junior Supervisor)	10	5	15
7. II/C (Pengatur/Supervisor)	63	115	178
8. II/D (Pengatur Tingkat I/First Class Supervisor)	32	51	83
<b>Golongan III/Range III</b>	667	859	1526
9. III/A (Penata Muda/Junior Superintendent)	161	151	312
10. III/B (Penata Muda Tingkat I/First Class Junior Superintendent)	101	127	228
11. III/C (Penata/Superintendent)	147	224	371
12. III/D (Penata Tingkat I/First Class Superintendent)	258	357	615
<b>Golongan IV/Range IV</b>	219	196	415
13. IV/A (Pembina/Administrator)	106	110	216
14. IV/B (Pembina Tingkat I/First Class Administrator)	101	85	186
15. IV/C (Pembina Utama Muda/Junior Administrator)	11	1	12
16. IV/D (Pembina Utama Madya/Middle Administrator)	1	0	1
17. IV/E (Pembina Utama/Senior Administrator)	0	0	0
<b>Jumlah/Total</b>	<b>1004</b>	<b>1231</b>	<b>2235</b>

Lanjutan Tabel/*Continued Table 2.3.3*

Pangkat/Golongan/Ruang <i>Hierarchy</i>		2023		
		Laki-laki <i>Male</i>	Perempuan <i>Female</i>	Jumlah <i>Total</i>
(1)		(2)	(3)	(4)
<b>Golongan I/Range I</b>		5	-	5
1. I/A	(Juru Muda/ <i>Junior Clerk</i> )	-	-	-
2. I/B	(Juru Muda Tingkat I/ <i>First Class Junior Clerk</i> )	1	-	1
3. I/C	(Juru/ <i>Clerk</i> )	2	-	2
4. I/D	(Juru Tingkat I/ <i>First Class Clerk</i> )	2	-	2
<b>Golongan II/Range II</b>		114	176	290
5. II/A	(Pengatur Muda/ <i>Junior Supervisor</i> )	8	5	13
6. II/B	(Pengatur Muda Tingkat I/ <i>First Class Junior Supervisor</i> )	10	5	15
7. II/C	(Pengatur/ <i>Supervisor</i> )	63	115	178
8. II/D	(Pengatur Tingkat I/ <i>First Class Supervisor</i> )	33	51	84
<b>Golongan III/Range III</b>		664	861	1.525
9. III/A	(Penata Muda/ <i>Junior Superintendent</i> )	160	152	312
10. III/B	(Penata Muda Tingkat I/ <i>First Class Junior Superintendent</i> )	98	130	228
11. III/C	(Penata/ <i>Superintendent</i> )	148	223	371
12. III/D	(Penata Tingkat I/ <i>First Class Superintendent</i> )	258	356	614
<b>Golongan IV/Range IV</b>		223	199	422
13. IV/A	(Pembina/ <i>Administrator</i> )	109	109	218
14. IV/B	(Pembina Tingkat I/ <i>First Class Administrator</i> )	101	89	190
15. IV/C	(Pembina Utama Muda/ <i>Junior Administrator</i> )	12	1	13
16. IV/D	(Pembina Utama Madya/ <i>Middle Administrator</i> )	1	-	1
17. IV/E	(Pembina Utama/ <i>Senior Administrator</i> )	-	-	-
<b>Jumlah/Total</b>		<b>1.006</b>	<b>1.236</b>	<b>2.242</b>

Sumber/*Source*: Badan Kepegawaian Negara (BKN)/*National Civil Service Agency*

## 2.4 KEUANGAN PEMERINTAH GOVERNMENT FINANCE

**Tabel 2.4.1** Realisasi Pendapatan Pemerintah Kota Subulussalam Menurut Jenis Pendapatan (ribu rupiah), 2020–2023  
*Actual Subulussalam Municipal Government Revenues by Kind of Revenues (thousand rupiahs), 2020–2023*

Jenis Pendapatan/ <i>Kind of Revenues</i>	2020	2021
(1)	(2)	(3)
<b>1. Pendapatan Asli Daerah (PAD)/<i>Regional Revenue</i></b>	56.850.606,00	...
1.1 Pajak Daerah/ <i>Regional Tax</i>	4.958.964,00	...
1.2 Retribusi Daerah/ <i>Regional Retribution</i>	1.437.318,00	...
1.3 Hasil Perusahaan Milik Daerah dan Pengelolaan Kekayaan Daerah yang Dipisahkan <i>Regional-Owned Company Revenue and Separated Management of Regional Wealth</i>	785.087,00	...
1.4 Zakat	4.869.245,00	..
1.5 Lain-lain PAD yang Sah/ <i>Other Regional Revenue</i>	49.669.245,00	...
<b>2. Dana Perimbangan/<i>Balance Funds</i></b>	392.235.152,00	...
2.1 Bagi Hasil Pajak/ <i>Tax Sharing Revenue</i>	9.069.141,00	...
2.2 Bagi Hasil Bukan Pajak/Sumber Daya Alam <i>Non-Tax Sharing Revenue/Natural Resources</i>	4.659.948,00	...
2.3 Dana Alokasi Umum/ <i>General Allocation Fund</i>	318.039.401,00	...
2.4 Dana Alokasi Khusus/ <i>Special Allocation Fund</i>	60.439.662,00	...
<b>3. Lain-lain Pendapatan yang Sah/<i>Other Revenue</i></b>	156.452.784,00	...
3.1 Pendapatan Hibah/ <i>Grant</i>	1.739.826,00	...
3.2 Dana Darurat/ <i>Emergency Fund</i>	-	...
3.3 Dana Bagi Hasil Pajak dari Provinsi dan Pemerintah Daerah Lainnya/ <i>Tax Sharing Revenue from Provincial and Other Regional Governments</i>	24.291.409,00	...
3.4 Dana Penyesuaian dan Otonomi Daerah <i>Regional Adjustment and Autonomy Fund</i>	64.560.889,00	...
3.5 Bantuan Keuangan dari Provinsi atau Pemerintah Daerah Lainnya/ <i>Financial Assistance from Provincial or Other Regional Governments</i>	50.000.000,00	...
3.6 Lainnya/ <i>Others</i>	15.860.660,00	...
<b>Jumlah/<i>Total</i></b>	<b>605.538.542,00</b>	<b>...</b>

Lanjutan Tabel/*Continued Table 2.4.1*

Jenis Pendapatan/ <i>Kind of Revenues</i>	2022	2023
(1)	(4)	(5)
<b>1. Pendapatan Asli Daerah (PAD)/<i>Regional Revenue</i></b>	...	...
1.1 Pajak Daerah/ <i>Regional Tax</i>	...	...
1.2 Retribusi Daerah/ <i>Regional Retribution</i>	...	...
1.3 Hasil Perusahaan Milik Daerah dan Pengelolaan Kekayaan Daerah yang Dipisahkan <i>Regional-Owned Company Revenue and Separated Management of Regional Wealth</i>	...	...
1.4 Lain-lain PAD yang Sah/ <i>Other Regional Revenue</i>	...	...
<b>2. Dana Perimbangan/<i>Balance Funds</i></b>	...	...
2.1 Bagi Hasil Pajak/ <i>Tax Sharing Revenue</i>	...	...
2.2 Bagi Hasil Bukan Pajak/Sumber Daya Alam <i>Non-Tax Sharing Revenue/Natural Resources</i>	...	...
2.3 Dana Alokasi Umum/ <i>General Allocation Fund</i>	...	...
2.4 Dana Alokasi Khusus/ <i>Special Allocation Fund</i>	...	...
<b>3. Lain-lain Pendapatan yang Sah/<i>Other Revenue</i></b>	...	...
3.1 Pendapatan Hibah/ <i>Grant</i>	...	...
3.2 Dana Darurat/ <i>Emergency Fund</i>	...	...
3.3 Dana Bagi Hasil Pajak dari Provinsi dan Pemerintah Daerah Lainnya/ <i>Tax Sharing Revenue from Provincial and Other Regional Governments</i>	...	...
3.4 Dana Penyesuaian dan Otonomi Daerah <i>Regional Adjustment and Autonomy Fund</i>	...	...
3.5 Bantuan Keuangan dari Provinsi atau Pemerintah Daerah Lainnya/ <i>Financial Assistance from Provincial or Other Regional Governments</i>	...	...
3.6 Lainnya/ <i>Others</i>	...	...
<b>Jumlah/<i>Total</i></b>	...	...

Sumber/*Source*: Badan Pengelola Keuangan Daerah Kota Subulussalam  
*Regional Agency for Financial Management Subulussalam Municipality*

**Tabel**  
**Table** 2.4.2**Realisasi Belanja Pemerintah Kota Subulussalam Menurut Jenis Belanja (ribu rupiah), 2020–2023**  
**Actual Subulussalam Municipal Government Expenditures by Kind of Expenditures (thousand rupiahs), 2020–2023**

Jenis Pendapatan <i>Kind of Revenues</i>	2020	2021
(1)	(2)	(3)
<b>1. Belanja Tidak Langsung/<i>Indirect Expenditures</i></b>	...	...
1.1 Belanja Pegawai/ <i>Personnel Expenditures</i>	...	...
1.2 Belanja Bunga/ <i>Interest Expenditures</i>	...	...
1.3 Belanja Subsidi/ <i>Subsidies Expenditures</i>	...	...
1.4 Belanja Hibah/ <i>Grant Expenditures</i>	...	...
1.5 Belanja Bantuan Sosial/ <i>Social Aid Expenditures</i>	...	...
1.6 Belanja Bagi Hasil/ <i>Sharing Fund Expenditure</i>	...	...
1.7 Belanja Bantuan Keuangan <i>Financial Aids Expenditures</i>	...	...
1.8 Belanja Tidak Terduga/ <i>Unpredicted Expenditures</i>	...	...
<b>2. Belanja Langsung/<i>Direct Expenditures</i></b>	...	...
2.1 Belanja Pegawai/ <i>Personnel Expenditures</i>	...	...
2.2 Belanja Barang dan Jasa <i>Goods and Services Expenditures</i>	...	...
2.3 Belanja Modal/ <i>Capital Expenditure</i>	...	...
<b>Jumlah/<i>Total</i></b>	...	...



Lanjutan Tabel/*Continued Table 2.4.2*

Jenis Pendapatan <i>Kind of Revenues</i>	2022	2023
(1)	(4)	(5)
<b>1. Belanja Tidak Langsung/<i>Indirect Expenditures</i></b>	...	...
1.1 Belanja Pegawai/ <i>Personnel Expenditures</i>	...	...
1.2 Belanja Bunga/ <i>Interest Expenditures</i>	...	...
1.3 Belanja Subsidi/ <i>Subsidies Expenditures</i>	...	...
1.4 Belanja Hibah/ <i>Grant Expenditures</i>	...	...
1.5 Belanja Bantuan Sosial/ <i>Social Aid Expenditures</i>	...	...
1.6 Belanja Bagi Hasil/ <i>Sharing Fund Expenditure</i>	...	...
1.7 Belanja Bantuan Keuangan <i>Financial Aids Expenditures</i>	...	...
1.8 Belanja Tidak Terduga/ <i>Unpredicted Expenditures</i>	...	...
<b>2. Belanja Langsung/<i>Direct Expenditures</i></b>	...	...
2.1 Belanja Pegawai/ <i>Personnel Expenditures</i>	...	...
2.2 Belanja Barang dan Jasa <i>Goods and Services Expenditures</i>	...	...
2.3 Belanja Modal/ <i>Capital Expenditure</i>	...	...
<b>Jumlah/<i>Total</i></b>	...	...

Catatan/*Note*: ...Sumber/*Source*: ...

**Tabel**  
**Table** 2.4.3

**Realisasi Belanja Pemerintah Kota Subulussalam Menurut  
Jenis Belanja (ribu rupiah), 2020–2023**  
*Actual Subulussalam Municipal Government Expenditures  
by Kind of Expenditures (thousand rupiahs), 2020–2023*

Jenis Pendapatan <i>Kind of Revenues</i>	2020	2021
(1)	(2)	(3)
1. Pelayanan Umum	...	...
2. Ketertiban dan Ketentraman	...	...
3. Ekonomi	...	...
4. Lingkungan Hidup	...	...
5. Perumahan dan Fasilitas Umum	...	...
6. Kesehatan	...	...
7. Pariwisata dan Budaya	...	...
8. Agama	...	...
9. Pendidikan	...	...
10. Perlindungan Sosial	...	...
<b>Jumlah/Total</b>	...	...

Lanjutan Tabel/*Continued Table* 2.4.2

<b>Jenis Pendapatan</b> <i>Kind of Revenues</i>	<b>2022</b>	<b>2023</b>
(1)	(2)	(3)
1. Pelayanan Umum	...	...
2. Ketertiban dan Ketentraman	...	...
3. Ekonomi	...	...
4. Lingkungan Hidup	...	...
5. Perumahan dan Fasilitas Umum	...	...
6. Kesehatan	...	...
7. Pariwisata dan Budaya	...	...
8. Agama	...	...
9. Pendidikan	...	...
10. Perlindungan Sosial	...	...
<b>Jumlah/Total</b>	...	...

Catatan/*Note*: ...Sumber/*Source*: ...



# PENDUDUK DAN KETENAGAKERJAAN

*Population and Employment*





**PENJELASAN TEKNIS**

1. Sumber utama data kependudukan adalah sensus penduduk yang dilaksanakan setiap sepuluh tahun sekali. Sensus penduduk telah dilaksanakan sebanyak tujuh kali sejak Indonesia merdeka, yaitu tahun 1961, 1971, 1980, 1990, 2000, 2010, dan 2020.
2. Di dalam sensus penduduk, pencacahan dilakukan terhadap seluruh penduduk yang berdomisili di wilayah teritorial Indonesia termasuk warga negara asing kecuali anggota korps diplomatik negara sahabat beserta keluarganya.
3. Metode pengumpulan data dalam sensus dilakukan dengan wawancara antara petugas sensus dengan responden dan juga melalui "e-census". Pencatatan penduduk menggunakan konsep "usual residence", yaitu konsep di mana penduduk biasa bertempat tinggal. Bagi penduduk yang bertempat tinggal tetap dicacah di mana mereka biasa tinggal, sedangkan untuk penduduk yang tidak bertempat tinggal tetap dicacah di tempat di mana mereka ditemukan petugas sensus pada malam 'Hari Sensus'. Termasuk penduduk yang tidak bertempat tinggal tetap adalah tuna wisma, awak kapal berbendera Indonesia,

**TECHNICAL NOTES**

1. *The main source of demographic data is population census, which is conducted every ten years. Population Census has been conducted six times since Indonesia's independence: 1961, 1971, 1980, 1990, 2000, and 2010.*
2. *The population census enumerates all residents who domicile in the entire territory of Indonesia including foreign citizens except the diplomatic corps members and their families.*
3. *The method of data collection in a population census involves interviewing respondents and conducting e-census. Enumeration of the population uses the concept of "usual residence", which is the concept of "places where people usually live". De jure was applied to the permanent residents, while de facto was applied to non-permanent residents. The permanent residents were enumerated in place where they normally live, the non-permanent residents were enumerated where they were found by the enumerators, on the night of 'Census Date'. The non permanent residents include homeless people,*

penghuni perahu/rumah apung, masyarakat terpencil/terasing, dan pengungsi. Bagi mereka yang mempunyai tempat tinggal tetap dan sedang bepergian ke luar wilayah lebih dari enam bulan, tidak dicacah di tempat tinggalnya, tetapi dicacah di tempat tujuannya. Untuk tahun yang tidak dilaksanakan sensus penduduk, data kependudukan diperoleh dari hasil proyeksi penduduk. Proyeksi penduduk merupakan suatu perhitungan ilmiah yang didasarkan pada asumsi dari komponen-komponen perubahan penduduk, yaitu kelahiran, kematian, dan migrasi. Proyeksi penduduk Indonesia 2010–2035 menggunakan data dasar penduduk hasil SP2010.

*ship crew, boat people, remote area community, and internally displaced persons. Those who had permanent residence and had been travelling away from their home for six months or more were not enumerated in their permanent place, but in the place where they were during the census. For the periods where the population census is not conducted, population projection is done to estimate population during those years. The population projection is an estimate based on the demographic components, such as birth, death, and migration. Indonesia's 2010–2035 population projection used the 2010 Population Census as the base population.*

4. Penduduk Indonesia adalah semua orang yang berdomicili di wilayah teritorial Indonesia selama 6 bulan atau lebih dan atau mereka yang berdomicili kurang dari 6 bulan tetapi bertujuan menetap.
5. Laju pertumbuhan penduduk adalah angka yang menunjukkan persentase penambahan penduduk dalam jangka waktu tertentu.
6. Kepadatan penduduk adalah rasio banyaknya penduduk per kilometer persegi.

4. *The population of Indonesia are all residents of the entire territory of Indonesia who have stayed for six months or longer, and those who intended to stay more than six months even though their length of stay is less than six months.*
5. *The growth rate of population is the number that show percentage of population growth within a specified period.*
6. *Population density is ratio of population per square kilometer.*



7. Rasio jenis kelamin adalah perbandingan antara penduduk laki-laki dan penduduk perempuan pada suatu wilayah dan waktu tertentu. Biasanya dinyatakan dengan banyaknya penduduk laki-laki untuk 100 penduduk perempuan.
  8. Distribusi penduduk adalah pola persebaran penduduk di suatu wilayah, baik berdasarkan batas-batas geografis maupun berdasarkan batas-batas administrasi pemerintahan.
  9. Komposisi penduduk adalah pola persebaran penduduk menurut karakteristiknya, contoh: penduduk menurut kelompok umur dan penduduk menurut jenis kelamin.
  10. Rumah tangga adalah seseorang atau sekelompok orang yang mendiami sebagian atau seluruh bangunan fisik/sensus dan biasanya tinggal bersama serta pengelolaan makan dari satu dapur. Definisi makan dari satu dapur adalah jika pengurusan kebutuhan sehari-harinya dikelola bersama-sama menjadi satu.
  11. Anggota rumah tangga adalah semua orang yang bertempat tinggal di suatu rumah tangga, baik yang berada di rumah pada waktu pencacahan maupun yang sementara tidak ada.
7. *Sex ratio is the ratio of males population to females population in a given area and time, usually expressed as the number of males for every 100 females.*
  8. *Population distribution is the pattern of population distribution in an area, either by geographic boundaries or by government administrative boundaries.*
  9. *Population composition is the pattern of population distribution by its characteristics, example: population by age group and population by sex*
  10. *Household is an individual or group of people living in a physical/census building unit or part of it and usually commit on a common provision for food and other essentials of living. Common provision for food means one organising daily needs for all of household members.*
  11. *Household member are those who usually lives in a household regardless of their location at the time of enumeration.*

- |  |  |
|--|--|
| <p>12. Rata-rata anggota rumah tangga adalah angka yang menunjukkan rata-rata jumlah anggota rumah tangga per rumah tangga.</p>  | <p>12. <i>Average household size is the average number of household members per household.</i></p>   |
| <p>13. Istilah migrasi seumur hidup disebut bila provinsi tempat tinggal seseorang pada saat pencacahan berbeda dengan provinsi tempat lahirnya.</p>   | <p>13. <i>Lifetime migration terminology if someone's province of residence at the time of enumeration was different from his/her province of birthplace.</i></p>  |
| <p>14. Istilah migrasi risen disebut bila provinsi tempat tinggal seseorang pada saat pencacahan berbeda dengan provinsi tempat tinggalnya 5 tahun yang lalu.</p>  | <p>14. <i>Recent migration terminology if someone's province of residence at the time of enumeration was different from his/her province of residence 5 years ago.</i></p>   |
| <p>15. Penduduk usia kerja adalah penduduk yang berumur 15 tahun ke atas.</p>  | <p>15. <i>Working age population is persons of 15 years and over.</i></p>  |
| <p>16. Angkatan kerja adalah penduduk usia kerja (15 tahun ke atas) yang bekerja, punya pekerjaan namun sementara tidak bekerja, dan pengangguran.</p>   | <p>16. <i>Labor force or economically active are persons of 15 years and over, who in the previous week were working, temporarily absent from work but having jobs, and unemployment.</i></p>  |
| <p>17. Bekerja adalah kegiatan ekonomi yang dilakukan oleh seseorang dengan maksud memperoleh atau membantu memperoleh pendapatan atau keuntungan dan lamanya bekerja paling sedikit 1 jam secara terus menerus dalam seminggu yang lalu (termasuk pekerja keluarga tanpa upah yang membantu dalam suatu usaha/kegiatan ekonomi)</p> | <p>17. <i>Working is economic activity conducted by a person and intended to earn income by doing work or helping to do work at least one hour continuously during the reference week (including unpaid family worker/s for any economic activity)</i></p> |
| <p>18. Jumlah jam kerja seluruhnya</p>   | <p>18. <i>Total working hours is the total</i></p>   |

adalah jumlah jam kerja yang digunakan untuk bekerja (tidak termasuk jam kerja istirahat resmi dan jam kerja yang digunakan untuk hal-hal di luar pekerjaan).

*hours spent by an employee to perform all jobs (excluding the time used for other activities which are not classified as work).*

19. Lapangan usaha adalah bidang kegiatan dari pekerjaan/ tempat bekerja di mana seseorang bekerja. Klasifikasi lapangan usaha mengikuti Klasifikasi Baku Lapangan Usaha Indonesia (KBLI) dalam 1 digit.

19. *Industry is field of a person's activity or establishment. The classification of industries follows the Indonesia Standard Industrial Classification (KBLI) in one digit.*

20. Status pekerjaan adalah kedudukan seseorang dalam unit usaha/kegiatan dalam melakukan pekerjaan.

20. *Employment status is the status of a person at his place of work or establishment where he was employed.*

21. Berusaha sendiri tanpa dibantu orang lain adalah bekerja atau berusaha dengan menanggung risiko secara ekonomis, yaitu dengan tidak kembalinya ongkos produksi yang telah dikeluarkan dalam rangka usahanya tersebut, serta tidak menggunakan pekerja dibayar maupun pekerja tak dibayar, termasuk yang sifat pekerjaannya memerlukan teknologi atau keahlian khusus.

21. *Own-account worker is a person who works at his own risk without assisted by paid per mount worker or unpaid worker include technical job or skill job.*

22. Berusaha dibantu buruh tidak tetap/buruh tidak dibayar adalah bekerja atau berusaha atas risiko sendiri, dan menggunakan buruh/pekerja tak dibayar dan atau buruh/pekerja tidak tetap.

22. *Employer assisted by temporary workers/unpaid worker is a person who works at his own risk and assisted by temporary worker/unpaid worker.*

23. Berusaha dibantu buruh

23. *Employer assisted by permanent*

tetap/buruh dibayar adalah berusaha atas risiko sendiri dan mempekerjakan paling sedikit satu orang buruh/pekerja tetap yang dibayar.

*workers/paid workers is a person who does his business at her/his own risk at least one assisted by paid permanent worker.*

24. Buruh/karyawan/pegawai adalah seseorang yang bekerja pada orang lain atau instansi/kantor/ perusahaan secara tetap dengan menerima upah/gaji baik berupa uang maupun barang. Buruh yang tidak mempunyai majikan tetap, tidak digolongkan sebagai buruh/karyawan, tetapi sebagai pekerja bebas. Seseorang dianggap memiliki majikan tetap jika memiliki 1 (satu) majikan (orang/rumah tangga) yang sama dalam sebulan terakhir, khusus pada sektor bangunan batasannya tiga bulan. Apabila majikannya instansi/ lembaga, boleh lebih dari satu.
24. *Employee is a person who work permanently for other people or institution/office/ company and gains some money/cash or goods as wage/salary. Labor who have no permanent employer is not categorized as a laborer/ worker/ employee but casual worker. A laborers in general is considered to have a permanent employer if he has the same employer during the pastmonth,particularlyforbuilding construction sector is 3 months. If the employer is an institution, more than 1 (one) employer is allowed.*
25. Pekerja bebas adalah seseorang yang bekerja pada orang lain/ majikan/institusi yang tidak tetap (lebih dari 1 majikan dalam sebulan terakhir) di usaha pertanian baik berupa usaha rumah tangga maupun bukan usaha rumah tangga, ataupun di nonpertanian atas dasar balas jasa dengan menerima upah atau imbalan baik berupa uang maupun barang, dan baik dengan sistem pembayaran harian maupun borongan.
25. *Casual employee is a person who does not work permanently for other people/employer/ institution (more than 1 employer during the last 1 month) in agricultural sector, either home industry or not home industry, or in non-agricultural sector based on remuneration paid with money or goods, and based on daily or contact payment system.*

26. Pekerja tak dibayar adalah seseorang yang bekerja membantu usaha untuk memperoleh penghasilan/keuntungan yang dilakukan oleh salah seorang anggota rumah tangga atau bukan anggota rumah tangga tanpa mendapat upah/gaji baik berupa uang maupun barang.
26. *Unpaid worker is a person who intended to work without pay, either with money or good, in an establishment run by other members of the family, relative or neighbour.*

<https://subulussalamkota.bps.go.id>

**ULASAN****DESCRIPTION****Penduduk**

Penduduk merupakan modal bagi pembangunan daerah yang dapat diberdayakan secara tepat guna. Selain itu, penduduk juga dapat menjadi beban bagi pembangunan jika pemberdayaannya tidak diimbangi oleh kualitas sumber daya manusia (SDM) yang memadai.

Berdasarkan hasil Sensus Penduduk 2020 September, Penduduk Kota Subulussalam berjumlah 90.751 jiwa yang terdiri dari 46.065 jiwa (50,76 persen) laki-laki dan 44.686 jiwa (49,24 persen) perempuan, sedangkan untuk konsentrasi jumlah penduduk di Kota Subulussalam terdapat di Kecamatan Simpang Kiri dengan proporsi terbesar yaitu 35.886 jiwa (39,54 persen) dan proporsi terendah di Kecamatan Longkib yaitu 6.681 jiwa (7,36 persen).

Secara keseluruhan jumlah penduduk laki-laki di Kota Subulussalam lebih tinggi dibandingkan dengan penduduk perempuan seperti tampak dari rasio jenis kelamin yang lebih besar dari 100 persen. Rasio jenis kelamin adalah perbandingan antara banyaknya penduduk laki-laki dengan penduduk perempuan pada suatu daerah dan waktu tertentu.

**Tenaga Kerja**

Jumlah pencari kerja terdaftar pada Dinas Transmigrasi dan Tenaga Kerja Kota Subulussalam pada Tahun 2020 adalah 144 pencari kerja, yang terdiri dari 98 laki-laki dan 46 perempuan.

**Population**

*Population is a resource for local development can be empowered handily. In addition, residents can also become a burden for development if empowerment is not matched by the quality of human resources (HR) is adequate.*

*Based on the result of Population Cencus 2020 September, the population of Subulussalam Municipality is 90,751 people consisting of 46,065 people (50.76 percent) of men and 44,686 people (49,24 percent) of women, while for the concentration of population in Subulussalam Municipality is located in Simpang Kiri Subdistrict with the largest proportion of 35,886 people (39.54 percent) and the lowest proportion in Longkib Subdistrict is 6,681 people (7.36 percent).*

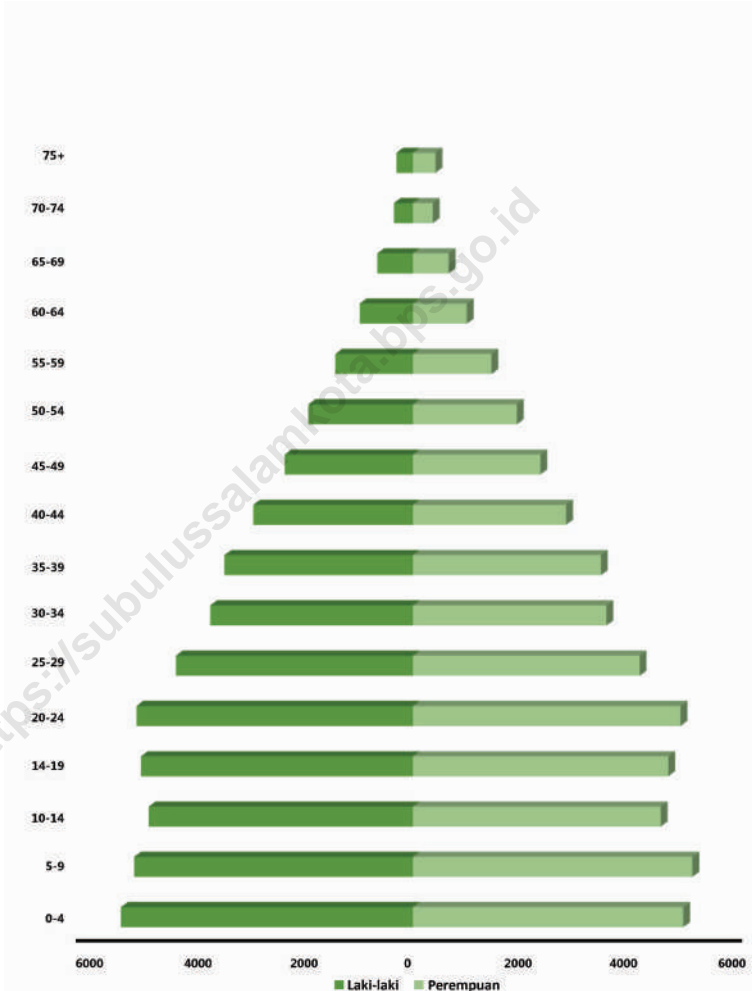
*Overall the male population in Subulussalam Municipality is higher than the female population as evident from the sex ratio greater than 100 percent. The sex ratio is the ratio between the number of male population and the female population in a particular area and time.*

**Labor**

*The number of job seekers registered with the Office of Transmigration and Manpower of Subulussalam Municipality in the year 2020 is 144 job seekers, consisting of 98 male and 46 female.*

**Gambar**  
**Figures** 3.1

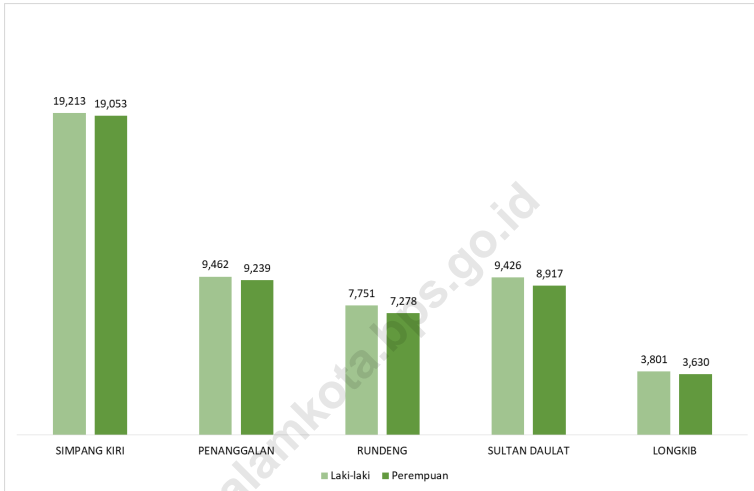
**Jumlah Penduduk Menurut Kelompok Umur dan Jenis Kelamin di Kota Subulussalam, 2023**  
*Number of Population by Age Group and Sex in Subulussalam Municipality, 2023*



Sumber/Source : Proyeksi Interim Sensus Penduduk (SP) 2020/Interim Projections of 2020 Population Census

**Gambar** 3.2  
**Figures**

**Jumlah Penduduk Menurut Kecamatan dan Jenis Kelamin di Kota Subulussalam, 2023**  
**Number of Population by Subdistrict and Sex in Subulussalam Municipality, 2023**



Sumber/Source : Proyeksi Interim Sensus Penduduk (SP) 2020/Interim Projections of 2020 Population Census



### 3.1 PENDUDUK POPULATION

**Tabel 3.1.1** Penduduk, Laju Pertumbuhan Penduduk, Distribusi Persentase Penduduk, Kepadatan Penduduk, Rasio Jenis Kelamin Penduduk Menurut Kecamatan di Kota Subulussalam, 2023  
*Population, Population Growth Rate, Percentage Distribution of Population, Population Density, and Population Sex Ratio by District in Subulussalam Municipality, 2023*

Kecamatan <i>District</i>	Penduduk (ribu) <i>Population (thousand)</i>	Laju Pertumbuhan Penduduk per Tahun 2022–2023 (%) <i>Annual Population Growth Rate 2022–2023 (%)</i>
(1)	(2)	(3)
Simpang Kiri	38.266	2,29
Penanggalan	18.701	3,46
Rundeng	15.029	2,18
Sultan Daulat	18.343	2,44
Longkib	7.431	3,66
<b>Subulussalam</b>	<b>97.770</b>	<b>2,70</b>

Lanjutan Tabel/*Continued Table 3.1.1*

<b>Kecamatan District</b>	<b>Persentase Penduduk Percentage of Total Population</b>	<b>Kepadatan Penduduk per km<sup>2</sup> Population Density per sq.km</b>
(1)	(4)	(5)
Simpang Kiri	39,14	180
Penanggalan	19,13	201
Rundeng	15,37	47
Sultan Daulat	18,76	30
Longkib	7,60	46
<b>Subulussalam</b>	<b>100</b>	<b>70,29</b>

Lanjutan Tabel/*Continued Table 3.1.1*

Kecamatan <i>District</i>	Rasio Jenis Kelamin Penduduk <i>Population Sex Ratio</i>
(1)	(6)
Simpang Kiri	101
Penanggalan	102
Rundeng	106
Sultan Daulat	106
Longkib	105
<b>Subulussalam</b>	<b>104</b>

Catatan/*Note*: Hasil Sensus Penduduk (SP) 2020 (September)/*The Result of 2020 Population*

Sumber/*Source*: Badan Pusat Statistik Kota Subulussalam /*BPS-Statistics of Subulussalam Municipality*

**Tabel**  
**Table** 3.1.2

**Jumlah Penduduk Menurut Kelompok Umur dan Jenis Kelamin di Kota Subulussalam, 2023**  
*Population by Age Groups and Sex in Subulussalam Municipality, 2023*

Kelompok Umur <i>Age Groups</i>	Jenis Kelamin/Sex		
	Laki-Laki <i>Male</i>	Perempuan <i>Female</i>	Jumlah <i>Total</i>
(1)	(2)	(3)	(4)
0–4	5.523	5.125	10.648
5–9	5.264	5.284	10.548
10–14	4.966	4.680	9.646
15–19	5.144	4.830	9.974
20–24	5.222	5.048	10.270
25–29	4.509	4.304	8.813
30–34	3.859	3.672	7.531
35–39	3.616	3.597	7.213
40–44	3.059	2.934	5.993
45–49	2.478	2.463	4.941
50–54	2.036	2.034	4.070
55–59	1.513	1.536	3.049
60–64	1.051	1.064	2.115
65–69	705	705	1.410
70–74	388	392	780
75+	320	449	769
<b>Subulussalam</b>	<b>49.653</b>	<b>48.117</b>	<b>97.770</b>

Catatan/Note: Proyeksi Interim Hasil Sensus Penduduk 2020/ *Interim Projection of 2020 Population Census Results*  
Sumber/Source: Badan Pusat Statistik Kota Subulussalam /BPS-Statistics of Subulussalam Municipality

**Tabel 3.1.3** Jumlah Penduduk Menurut Jenis Kelamin dan Kecamatan di Kota Subulussalam, 2023  
*Population by Age Groups and Sex in Subulussalam Municipality, 2023*

Kecamatan Subdistricts	Jenis Kelamin/Sex		
	Laki-Laki Male	Perempuan Female	Jumlah Total
(1)	(2)	(3)	(4)
Simpan Kiri	19.213	19.053	38.266
Penanggalan	9.462	9.239	18.701
Rundeng	7.751	7.278	15.029
Sultan Daulat	9.426	8.917	18.343
Longkib	3.801	3.630	7.431
<b>Subulussalam</b>	<b>49.653</b>	<b>48.117</b>	<b>97.770</b>

Sumber/Source: Badan Pusat Statistik Kota Subulussalam /BPS-Statistics of Subulussalam Municipality

### 3.2 KETENAGAKERJAAN EMPLOYMENT

**Tabel 3.2.1** Jumlah Penduduk Berumur 15 Tahun Keatas Menurut Jenis Kegiatan Selama Seminggu yang Lalu dan Jenis Kelamin di Kota Subulussalam, 2023  
*Population Aged 15 Years and Over by Type of Activity During The Previous Week and Sex in Subulussalam Municipality, 2023*

Kegiatan Utama <i>Main Activity</i>	Jenis Kelamin/Sex		
	Laki-Laki <i>Male</i>	Perempuan <i>Female</i>	Laki-Laki+ Perempuan <i>Male+Female</i>
(1)	(2)	(3)	(4)
<b>I. Angkatan Kerja/<i>Economically Active</i></b>	28.275	16.487	44.762
1. Bekerja/ <i>Working</i>	27.516	14.698	42.214
2. Pengangguran Terbuka/ <i>Unemployment</i>	759	1.789	2.548
<b>II. Bukan Angkatan Kerja/<i>Not Economically Active</i></b>	5.159	16.149	21.308
1. Sekolah/ <i>Attending School</i>	1.508	3.208	5.716
2. Mengurus Rumah Tangga/ <i>Housekeeping</i>	434	11.272	11.706
3. Lainnya/ <i>Others</i>	2.217	1.669	3.886
<b>Jumlah/<i>Total</i></b>	33.434	32.636	66.070

Sumber/*Source*: Badan Pusat Statistik, Survei Angkatan Kerja Nasional (Sakernas) Agustus/BPS-Statistics Indonesia, August National Labor Force Survey

**Tabel**  
**Table** 3.2.2**Penduduk Berumur 15 Tahun ke Atas Menurut Pendidikan Tertinggi yang Ditamatkan dan Jenis Kegiatan Selama Seminggu yang Lalu di Kota Subulussalam, 2023**  
*Population 15 Years of Age and Over by Educational Attainment and Type of Activity During the Previous Week in Subulussalam Municipality, 2023*

Pendidikan Tertinggi yang Ditamatkan <sup>1</sup> <i>Educational Attainment<sup>1</sup></i>	Angkatan Kerja/ <i>Economically Active</i>			Persentase Bekerja terhadap Angkatan Kerja <i>Percentage of Working to Economically Active</i>
	Bekerja <i>Working</i>	Pengangguran <sup>2</sup> <i>Unemployment<sup>2</sup></i>	Jumlah Angkatan Kerja <i>Total of Economically Active</i>	
(1)	(2)	(3)	(4)	(5)
0	15.517	168	15.685	98,93
1	5.812	319	6.131	94,80
2	14.557	1981	16.538	88,02
3	6.328	80	6.408	98,75
<b>Jumlah/Total</b>	42.214	2548	44.762	95,12

Lanjutan Tabel/*Continued Table 3.2.2*

Pendidikan Tertinggi yang Ditamatkan <sup>1</sup> <i>Educational Attainment<sup>1</sup></i>	Bukan Angkatan Kerja <i>Not Economically Active</i>	Jumlah Total	Tingkat Partisipasi Angkatan Kerja (TPAK) <i>Labour Force Participation Rate (%)</i>
(1)	(6)	(7)	(8)
0	905	16.590	94,54
1	4.419	10.550	58,11
2	392	16.930	97,68
3	0	6.408	100
<b>Jumlah/Total</b>	5.716	50.478	88,68

- Catatan/Note:
- <sup>1</sup> 0. ≤ Sekolah Dasar (SD)/≤ *Primary School*
  1. Sekolah Menengah Pertama/*Junior High School*
  2. Sekolah Menengah Atas/*Senior High School*
  3. Perguruan Tinggi/*Collage*
  - <sup>2</sup> 1. Mencari pekerjaan/*Looking for work*
  2. Mempersiapkan usaha/*Establishing a new business/firm*
  3. Merasa tidak mungkin mendapat pekerjaan/*Feeling hopeless in looking for work (discouraged job seekers)*
  4. Sudah punya pekerjaan tetapi belum mulai bekerja/*Having job already but not starting to work yet*
- Sumber/Source: Badan Pusat Statistik, Survei Angkatan Kerja Nasional (Sakernas) Agustus/BPS-Statistics Indonesia, August National Labor Force Survey



**Tabel**  
**Table** 3.2.3

**Penduduk Berumur 15 Tahun Ke Atas yang Bekerja Selama Seminggu yang Lalu Menurut Status Pekerjaan Utama dan Jenis Kelamin di Kota Subulussalam, 2023**  
**Population 15 Years of Age and Over who Worked During The Previous Week by Main Employment Status and Sex in Subulussalam Municipality, 2023**

<b>Status Pekerjaan Utama</b> <b>Main Employment Status</b>	<b>Laki-Laki</b> <b>Male</b>	<b>Perempuan</b> <b>Female</b>	<b>Jumlah</b> <b>Total</b>
(1)	(2)	(3)	(4)
Berusaha sendiri <i>Own account worker</i>	5.056	3.452	8.508
Berusaha dibantu buruh tidak tetap/buruh tidak dibayar <i>Employer assisted by temporary worker/unpaid worker</i>	3.233	1.655	4.888
Berusaha dibantu buruh tetap/buruh dibayar <i>Employer assisted by permanent worker/paid worker</i>	1.854	806	2.660
Buruh/Karyawan/Pegawai/ <i>Employee</i>	9.119	5.234	14.353
Pekerja bebas <i>Casual worker</i>	5.243	254	5.497
Pekerja keluarga/tak dibayar <i>Family worker/unpaid worker</i>	3.011	3.297	6.308
<b>Jumlah/Total</b>	<b>27.516</b>	<b>14.698</b>	<b>42.214</b>

Sumber/Source: Badan Pusat Statistik, Survei Angkatan Kerja Nasional (Sakernas) Agustus/BPS-Statistics Indonesia, August National Labor Force Survey

**Tabel**  
**Table** 3.2.4

**Penduduk Berumur 15 Tahun Keatas yang Bekerja Selama Seminggu yang Lalu Menurut Kelompok Umur dan Jenis Kelamin di Kota Subulussalam, 2023**  
*Population 15 Years of Age and Over who Worked During The Previous Week by Age Groups and Sex in Subulussalam Municipality, 2023*

Kelompok Umur <i>Age Groups</i>	Jenis Kelamin/Sex		
	Laki-Laki <i>Male</i>	Perempuan <i>Female</i>	Jumlah <i>Total</i>
(1)	(2)	(3)	(4)
15–19	1.694	178	1.872
20–24	4.017	1.862	5.879
25–29	4.312	2.063	6.375
30–34	3.688	2.098	5.786
35–39	3.323	1.889	5.212
40–44	3.070	1.793	4.863
45–49	2.526	1.397	3.923
50–54	1.790	1.301	3.091
55–59	1.477	872	2.349
60+	1.619	1.245	2.864
<b>Subulussalam</b>	<b>27.516</b>	<b>14.698</b>	<b>42.214</b>

Sumber/Source: Badan Pusat Statistik, Survei Angkatan Kerja Nasional (Sakernas) Agustus/BPS-Statistics Indonesia, August National Labor Force Survey

**Tabel**  
**Table** 3.2.5

**Penduduk Berumur 15 Tahun Keatas yang Bekerja Selama Seminggu yang Lalu Menurut Lapangan Pekerjaan Utama dan Jenis Kelamin di Kota Subulussalam, 2023**  
**Population 15 Years of Age and Over who Worked During The Previous Week by Main Industry and Sex in Subulussalam Municipality, 2023**

Kelompok Umur Age Groups	Jenis Kelamin/Sex		
	Laki-Laki Male	Perempuan Female	Jumlah Total
(1)	(2)	(3)	(4)
Pertanian, Perkebunan, Kehutanan, Perburuan & Perikanan	13.906	5.084	18.990
Pertambangan dan Penggalian	49	0	49
Industri	751	407	1.158
Listrik, Gas dan Air Minum	0	0	0
Konstruksi	2.771	0	2.771
Perdagangan, Rumah Makan dan Jasa Akomodasi	5.707	4.977	10.684
Transportasi, Pergudangan dan Komunikasi	836	56	892
Lembaga Keuangan, Real Estate, Usaha Persewaan & Jasa Perusahaan	425	198	623
Jasa Kemasyarakatan, Sosial dan Perorangan	3.071	3.976	7.047
<b>Jumlah/Total</b>	<b>27.516</b>	<b>14.698</b>	<b>42.214</b>

Sumber/Source: Badan Pusat Statistik, Survei Angkatan Kerja Nasional (Sakernas) Agustus/BPS-Statistics Indonesia, August National Labor Force Survey

**Tabel**  
**Table** 3.2.6

**Tingkat Pengangguran Terbuka (TPT) dan Tingkat Partisipasi Angkatan Kerja (TPAK) di Kota Subulussalam, 2017-2023**  
**Unemployment Rate (UR) and Labor Force Participation Rate (LFPR) in Subulussalam Municipality, 2017-2023**

Tahun Years	Tingkat Pengangguran Terbuka (TPT) Unemployment Rate (UR)	Tingkat Partisipasi Angkatan Kerja (TPAK) Labor Force Participation Rate (LFPR)
(1)	(2)	(3)
2017	4,91	61,85
2018	6,49	58,76
2019	7,25	64,25
2020	6,93	64,18
2021	6,26	63,78
2022	5,75	67,04
2023	5,69	67,75

Sumber/Source: Badan Pusat Statistik, Survei Angkatan Kerja Nasional (Sakernas) Agustus/BPS-Statistics Indonesia, August National Labor Force Survey

**Tabel**  
**Table** 3.2.7

**Pencari Kerja Terdaftar, Lowongan Kerja Terdaftar, dan Penempatan/Pemenuhan Tenaga Kerja Menurut Kecamatan dan Jenis Kelamin di Kota Subulussalam, 2023**  
***Number of Registered Job Applicants, Registered Job Vacancies, and Placement of Workers by Subdistrict and Sex in Subulussalam Municipality, 2023***

Kecamatan <i>Subdistrict</i>	Jenis Kelamin/ <i>Sex</i>		
	Laki-Laki <i>Male</i>	Perempuan <i>Female</i>	Jumlah <i>Total</i>
(1)	(2)	(3)	(4)
Simpang Kiri	20	6	26
Penanggalan	5	5	10
Rundeng	3	1	4
Sultan Daulat	98	1	99
Longkib	-	-	-
<b>Subulussalam</b>	<b>126</b>	<b>13</b>	<b>139</b>

Sumber/*Source*: Dinas Tenaga Kerja, Transmigrasi dan Sosial Kota Subulussalam / *Manpower, Transmigration Dept and Social of Subulussalam*

**Tabel**  
**Table** 3.2.8

**Pencari Kerja Terdaftar, Lowongan Kerja Terdaftar, dan Penempatan/Pemenuhan Tenaga Kerja Menurut Pendidikan dan Jenis Kelamin di Kota Subulussalam, 2023**  
*Number of Registered Job Applicants, Registered Job Vacancies, and Placement of Workers by Education and Sex in Subulussalam Municipality, 2023*

Kecamatan <i>Subdistrict</i>	Jenis Kelamin/ <i>Sex</i>		
	Laki-Laki <i>Male</i>	Perempuan <i>Female</i>	Jumlah <i>Total</i>
(1)	(2)	(3)	(4)
SD/Sederajat	2	-	2
SMP/Sederajat	5	-	5
SMA/Sederajat	96	8	104
Sarjana/Diploma	23	5	28
<b>Subulussalam</b>	<b>126</b>	<b>13</b>	<b>139</b>

Sumber/*Source*: Dinas Tenaga Kerja, Transmigrasi dan Sosial Kota Subulussalam / *Manpower, Transmigration Dept and Social of Subulussalam*

**Tabel**  
**Table** 3.2.9**Pencari Kerja Terdaftar, Lowongan Kerja Terdaftar, dan Penempatan/Pemenuhan Tenaga Kerja Menurut Kelompok Umur dan Jenis Kelamin di Kota Subulussalam, 2023*****Number of Registered Job Applicants, Registered Job Vacancies, and Placement of Workers by Age Group and Sex in Subulussalam Municipality, 2023***

Kelompok Umur <i>Age Group</i>	Jenis Kelamin/Sex		
	Laki-Laki <i>Male</i>	Perempuan <i>Female</i>	Jumlah <i>Total</i>
(1)	(2)	(3)	(4)
15-19	6	2	8
20-24	51	8	59
25-29	54	3	57
30-34	12	-	12
35-39	3	-	3
40-44	-	-	-
45-49	-	-	-
50-54	-	-	-
55-59	-	-	-
60+	-	-	-
<b>Subulussalam</b>	<b>126</b>	<b>13</b>	<b>139</b>

Sumber/Source: Dinas Tenaga Kerja, Transmigrasi dan Sosial Kota Subulussalam / *Manpower, Transmigration Dept and Social of Subulussalam*





4

# SOSIAL DAN KESEJAHTERAAN RAKYAT

*Social and Welfare*



<https://subulussalamkota.bps.go.id/>



**PENJELASAN TEKNIS**

1. Tidak/belum pernah sekolah adalah mereka yang tidak pernah atau belum pernah terdaftar dan tidak pernah atau belum pernah aktif mengikuti pendidikan di suatu jenjang pendidikan formal. Termasuk juga yang tamat/belum tamat taman kanak-kanak tetapi tidak melanjutkan ke sekolah dasar.
2. Masih bersekolah adalah mereka yang terdaftar dan aktif mengikuti pendidikan formal dan nonformal (Paket A, B, atau C), baik pendidikan dasar, menengah maupun pendidikan tinggi. Bagi mahasiswa yang sedang cuti dianggap masih bersekolah.
3. Tidak bersekolah lagi adalah mereka yang pernah terdaftar dan aktif mengikuti pendidikan di suatu jenjang pendidikan formal dan nonformal (Paket A, B, atau C), tetapi pada saat pencacahan tidak lagi terdaftar dan tidak aktif mengikuti pendidikan.
4. Tamat sekolah adalah menyelesaikan pelajaran yang ditandai dengan lulus ujian akhir pada kelas atau tingkat terakhir suatu jenjang pendidikan di sekolah negeri maupun swasta dengan mendapatkan tanda tamat belajar/ijazah. Seseorang yang belum mengikuti pelajaran

**TECHNICAL NOTES**

1. *Not/never attending school is someone who has never attended or never been registered in a formal education, such as primary, secondary, and tertiary education. Those who just completed kindergarten are considered as never attended school.*
2. *Attending school is someone who is currently attending primary, secondary, or tertiary education, including package A, package B, or package C. College student who postpones his/her study is considered as attending school.*
3. *Not attending school anymore is someone who had enrolled and participated in formal and non-formal education in the past including package A, package B, or package C, but currently does not attend school.*
4. *Completed particular level of education is someone who has completed particular level of education in private or public school and accepting graduation certificate. Someone who has never attended the highest grade but passed the final exam is considered as completed particular level of education.*

- pada kelas tertinggi tetapi telah mengikuti ujian akhir dan lulus dianggap tamat sekolah.
5. Dapat membaca dan menulis artinya dapat membaca dan menulis kata-kata/kalimat sederhana dengan suatu aksara tertentu.
  6. Jalur Pendidikan di Indonesia terdiri atas 1) pendidikan formal, 2) pendidikan nonformal, dan 3) pendidikan informal yang ketiganya dapat saling melengkapi dan memperkaya (Undang-Undang No. 20 Tahun 2013 tentang Sistem Pendidikan Nasional).
  7. Jenjang Pendidikan Formal terdiri atas pendidikan dasar, pendidikan menengah, dan pendidikan tinggi. Jenis pendidikan yang diajarkan mencakup pendidikan umum, kejuruan, akademik, profesi, vokasi, keagamaan, dan khusus.
    - a. Pendidikan Dasar berbentuk Sekolah Dasar (SD) dan Madrasah Ibtidaiyah (MI) atau bentuk lain yang sederajat serta Sekolah Menengah Pertama (SMP) dan Madrasah Tsanawiyah (MTs), atau bentuk lain yang sederajat.
    - b. Pendidikan Menengah berbentuk Sekolah Menengah Atas (SMA), Madrasah Aliyah (MA), Sekolah Menengah Kejuruan (SMK), dan Madrasah Aliyah Kejuruan (MAK), atau
  5. *Able to read and write is the ability to read and write at least a simple sentence in any letter of alphabets.*
  6. *The Education System in Indonesia consists of 1) a formal education, 2) non-formal education, and 3) informal education that all three can be complementary and enriching (Law No. 20 Year 2013 about The National Education System).*
  7. *The Formal Education Level consists of primary education, secondary education, and high education. The kind of education that taught consists of general education, vocational, academic, professional, religious, and specific education.*
    - a. *The Primary Education consists of Elementary School and Islamic Elementary School or other equivalent forms and Junior High School and MTs, or other equivalent forms.*
    - b. *The Secondary Education consists of the senior high school, MA, Vocational School, and Vocational Madrasah Aliyah, or other equivalent forms.*
    - c. *The High Education consists of the education level after the secondary education that consists of diplomas, bachelor, master, specialist, and doctoral degrees that are held by the college.*

- bentuk lain yang sederajat.  
c. Pendidikan Tinggi merupakan jenjang pendidikan setelah pendidikan menengah yang mencakup program pendidikan diploma, sarjana, magister, spesialis, dan doktor yang diselenggarakan oleh perguruan tinggi. Perguruan tinggi dapat berbentuk akademi, politeknik, sekolah tinggi, institut, atau universitas.
8. Rumah Sakit adalah tempat pemeriksaan dan perawatan kesehatan, biasanya berada di bawah pengawasan dokter/tenaga medis yang melayani penderitayangsakituntukberobat rawat jalan atau rawat inap.
  9. Rumah Sakit Bersalin adalah rumah sakit khusus untuk persalinan, dilengkapi pelayanan spesialis pemeriksaan kehamilan, persalinan, rawat inap atau rawat jalan ibu dan anak yang berada di bawah pengawasan dokter spesialis kandungan.
  10. Rumah Bersalin adalah sarana pelayanan kesehatan dengan izin sebagai rumah bersalin, dilengkapi pelayanan pemeriksaan kehamilan, persalinan serta pemeriksaan ibu dan anak yang berada di bawah pengawasan bidan senior.
  11. Poliklinik adalah sarana kesehatan yang dipakai untuk
- The colleges can be academy, polytechnic, high school, institute, or university.*
8. *Hospital is a place for health check, usually controlled/supervised by doctors/medical personnel to serve the ill patients to get outpatient or inpatient treatment services.*
  9. *Maternity Hospital is a specialized hospital for childbirth, has specialist inspection service to pregnancy, childbirth, hospitalization or outpatient for mothers and children that is under the supervision of an obstetrician.*
  10. *Maternity House is health care facility with a license as a maternity house, equipped with prenatal care, childbirth and examination of mothers and children which is under the supervision of a senior midwife.*
  11. *Polyclinic is a health facility in which to get outpatient services, usually under the control of doctor/medical personnel.*
  12. *Public Health Center is technical implementation unit of regency health department that have the primary function as a first-level health care providers. The working area standard of public*

pelayanan berobat jalan, biasanya berada di bawah pengawasan dokter/tenaga medis.

12. Puskesmas (Pusat Kesehatan Masyarakat) adalah unit pelaksana teknis dinas kesehatan kabupaten/ kota yang mempunyai fungsi utama sebagai penyelenggara pelayanan kesehatan tingkat pertama. Wilayah kerja puskesmas maksimal adalah satu kecamatan dan untuk dapat menjangkau wilayah kerjanya, puskesmas mempunyai jaringan pelayanan yang meliputi unit Puskesmas Pembantu (Pustu), unit Puskesmas Keliling (Puskel), dan unit bidan desa/komunitas (Peraturan Menteri Kesehatan RI No. 75 Tahun 2014 Tentang Pusat Kesehatan Masyarakat).
13. Apotek adalah suatu tempat tertentu yang digunakan untuk melakukan pekerjaan kefarmasian, penyaluran/ penjualan obat atau bahan farmasi dan perbekalan kesehatan lainnya kepada masyarakat yang dikelola oleh tenaga apoteker (Peraturan Menteri Kesehatan RI No. 1332 Tahun 2002 Tentang Perubahan Atas Peraturan Menteri Kesehatan RI No. 922/MENKES/PER/X/1993 Tentang Ketentuan dan Tata Cara Pemberian Izin Apotek).
14. Imunisasi adalah memasukkan

*health center is one district and to reach their working areas, public health centers have a service network covering subsidiary of public health center, mobile public health center units, and midwife units (Regulation of the Minister of Health of Indonesia Number 75 Year 2014 about Public Health Center).*

13. *Pharmacy is a specific place that is used for pharmaceutical jobs, and distribution/sale of drugs/ pharmaceuticals and other medical supplies to people that are administered by trained pharmacist (Regulation of the Minister of Health of Indonesia Number 1332 Year 2002 about the Changes of Regulation of the Minister of Health of Indonesia Number 922/MENKES/PER/X/1993 about Pro-vision and Procedures for Administration of Licensed Pharmacies).*
14. *Immunization is putting enervated microbe of a certain disease into human body by injection or drinking (dropping into mouth) to make the body immune to that disease.*
15. *Health complaint is a condition where a person has health or mental problems because of acute illness, chronically illness, accident, crimes, or others.*
16. *Self treatment is an effort of household members/family to have a health treatment by*

kuman atau racun penyakit tertentu yang sudah dilemahkan (vaksin) ke dalam tubuh dengan cara disuntik atau diminum (diteteskan dalam mulut) dengan maksud agar terjadi kekebalan tubuh terhadap penyakit tersebut.

15. Keluhan kesehatan adalah keadaan seseorang yang mengalami gangguan kesehatan atau kejiwaan, baik karena penyakit akut, penyakit kronis, kecelakaan, kriminal, atau hal lain.
16. Mengobati sendiri adalah upaya oleh anggota rumah tangga/keluarga dengan melakukan pengobatan sendiri tanpa datang ke tempat fasilitas kesehatan atau memanggil dokter/petugas kesehatan ke rumahnya (misal minum obat modern, jamu, kerokan, kompres, kop, pijat) agar sembuh atau menjadi lebih ringan keluhan kesehatannya.
17. Angka penemuan kasus tuberkulosis adalah jumlah kasus baru tuberkulosis (TB) dan kasus TB yang didiagnosis kambuh yang diobati dalam program penanggulangan TB nasional dan dilaporkan kepada WHO, dibagi dengan perkiraan WHO terhadap jumlah kasus insiden tuberkulosis pada tahun yang sama, dinyatakan sebagai persentase.
18. Angka keberhasilan pengobatan

*themselves without visiting health facilities or a doctor/health personnel (for instance, by taking modern medicine, herb medicine, chief with a coin, compress, cupping suction, massage) in order to recover from illness or reduce the health complaint.*

17. *The case detection rate for all forms of tuberculosis is the number of new and replase tuberculosis cases diagnosed and treated in national tuberculosis control programmes and notified to WHO, divided by WHO's estimate of the number of incident tuberculosis cases for the same year, expressed as a percentage.*
18. *The treatment success rate for new pulmonary smear-positive tuberculosis cases is the proportion (expressed as a percentage) of new smear-positive tuberculosis cases registered under a national tuberculosis control programme in a given year that succesfully completed treatment. With or without bacteriological evidence of succes ("cured" and "treatment completed" respectively).*
19. *Cummulative AIDS case is cummmulative AIDS cases with reference to a particular time.*
20. *BCG (Bacillus Calmette Guerin) is*

tuberkulosis smear positive/Basil Tahan Asam (BTA) positif adalah proporsi (dinyatakan sebagai persentase) kasus TB BTA positif yang terdaftar di bawah program pengendalian TB nasional pada tahun tertentu yang dinyatakan berhasil menyelesaikan pengobatan. Dengan atau tanpa bukti bakteriologi keberhasilan (“sembuh” dan “menyelesaikan pengobatan” masing-masing).

19. Kasus kumulatif AIDS adalah kumulatif kasus AIDS sampai dengan referensi waktu tertentu.
20. BCG (Bacillus Calmette Guerin) merupakan vaksinasi untuk mencegah penyakit TBC, diberikan pada bayi baru lahir atau anak, dengan suntikan pada kulit pangkal lengan atas. Bekas suntikan kemudian akan membentuk tonjolan kecil jaringan parut pada kulit lengan atas. Suntikan BCG diberikan kepada anak sebanyak 1 kali.
21. DPT (Difteri, Pertusis, Tetanus) merupakan vaksin untuk mencegah penyakit Difteri, Pertusis, dan Tetanus yang diberikan pada bayi berumur 3 bulan ke atas, dengan suntikan pada paha, diulang 1 bulan dan 2 bulan kemudian, sehingga suntikan imunisasi DPT lengkap pada balita berjumlah 3 kali (kadang-

*a vaccine to prevent TBC disease, given to newborns or children, by injection at the base of the skin of the upper arm. Injection site will form little bumps of scar tissue in the skin of the upper arm. BCG injections given to children 1 times.*

21. *DPT (Diphtheria, Pertussis, Tetanus) is a vaccine to prevent the diphtheria, pertussis, and tetanus disease, given to infants aged 3 months and above, with a shot in the thigh, repeated one month and two months later, so that the complete DPT immunization shots at toddler totaling 3 times (sometimes the time interval between injections can be more than 1 month).*
22. *Floor area is the total area which is occupied and utilized daily.*
23. *Pipe water is a water source that comes from water that has been through a process of purification and sanitation before distribute to consumers through an instalation of water lines. This water source is usually distributed by PAM/PDAM/BPAM. This include a pipe water that sold at retail.*



- kadang selang waktu antar suntikan bisa lebih dari 1 bulan).
22. Luas lantai adalah luas lantai yang ditempati dan digunakan untuk keperluan sehari-hari (sebatas atap).
  23. Air leding adalah sumber air yang berasal dari air yang telah melalui proses penjernihan dan penyehatan sebelum dialirkan kepada konsumen melalui instalasi berupa saluran air. Sumber air ini biasanya diusahakan oleh PAM/PDAM/BPAM. Termasuk dalam hal ini air leding yang didapat secara eceran.
  24. Sumur terlindung adalah air yang berasal dari dalam tanah yang digali dan lingkaran sumur tersebut dilindungi oleh tembok paling sedikit 0,8 meter di atas tanah dan 3 meter ke bawah tanah, serta ada lantai semen sejauh 1 meter dari lingkaran sumur.
  25. Status penguasaan bangunan tempat tinggal milik sendiri adalah jika tempat tinggal tersebut pada waktu pencacahan betul-betul sudah milik kepala rumah tangga atau salah seorang anggota rumah tangga. Rumah yang dibeli secara angsuran melalui kredit bank atau rumah dengan status sewa beli dianggap rumah milik sendiri.
  26. Peristiwa tindak pidana yang
  24. *Protected wells is water that comes from the soil were excavated and the circumference of the well was protected by walls at least 0.8 meters above ground and 3 meters underground, and cement floor as far as 1 meter from the well circumference.*
  25. *Own ownership property status is a status of dwelling occupied belongs to the head of household or one of the household member. Houses bought through bank credit or houses with leasing status were also categorized as an own property.*
  26. *Reported crime incidence includes all criminal cases reported and received by police office, and all crimes caught by police.*
  27. *Crime total refers to the number of criminal cases occurring during a given period.*
  28. *Crime rate = (Number of criminal cases year t)/(Total population year t) × 10,000. Crime rate indicates the probability of population exposed to risk of crime, expressed in every 10,000 people.*

- dilaporkan ialah setiap peristiwa yang diterima kepolisian dari laporan masyarakat, atau peristiwa dimana pelakunya tertangkap tangan oleh kepolisian.
27. Jumlah tindak pidana menggambarkan jumlah kasus tindak pidana yang terjadi pada kurun waktu tertentu.
28. Resiko penduduk terjadi tindak pidana per 10.000 penduduk =  $(\text{Jumlah tindak pidana tahun } t) / (\text{Jumlah penduduk tahun } t) \times 10.000$ . Resiko penduduk terjadi tindak pidana per 10.000 penduduk mengindikasikan peluang penduduk berisiko terkena tindak pidana. Biasanya dinyatakan dalam setiap 10.000 penduduk.
29. Selang waktu terjadi tindak pidana tahun  $t = (365 \times 24 \times 60 \times 60) / (\text{Jumlah tindak pidana tahun } t) \times (\text{detik})$ . Selang waktu terjadi tindak pidana tahun  $t$  mengindikasikan selang waktu terjadinya satu tindak kejahatan dengan kejahatan yang lain.
30. Persentase penyelesaian tindak pidana =  $(\text{Jumlah tindak pidana yang diselesaikan}) / (\text{Jumlah peristiwa tindak pidana yang dilaporkan}) \times 100\%$ . Persentase penyelesaian peristiwa tindak pidana menyatakan persentase penyelesaian
29. *Crime clock =  $(365 \times 24 \times 60 \times 60) / (\text{Number of criminal cases year } t) \times (\text{second})$ . Crime clock indicates the time interval of occurrence between one crime to another crime.*
30. *Crime clearance rate =  $(\text{Number of cleared @criminal cases}) / (\text{Number of reported @criminal cases}) \times 100\%$ . Crime clearance rate refers to percentage of crime clearance by police. A criminal case is categorized as a cleared case by police, if:*
1. *All documents are ready to submit or already submitted to justice court;*
  2. *In the case of attense that warrants complaint, the complaint was withdraw within a given period state in the law;*
  3. *The case was cleared by police based on the principle of plichmatigheid (obligation on the basis of law outhority);*
  4. *The case was not the responsibility of police office;*
  5. *The suspect died;*
  6. *The case was out of date.*
31. *Natural Disaster is an event or series of events that threaten and disrupt the lives and livelihoods caused by natural factors such as: earthquake, tsunami, volcanic eruption, flood, flash flood, drought, typhoon/cyclone, and landslide so it can lead to result in loss of material and non-material.*
32. *Fatality is a person reported killed*

- tindak pidana oleh polisi. Suatu tindak pidana dinyatakan sebagai kasus yang selesai di tingkat kepolisian, apabila:
1. berkas perkaranya sudah siap untuk diserahkan atau telah diserahkan kepada kejaksaan;
  2. dalam hal delik aduan, pengaduannya dicabut dalam tenggang waktu yang telah ditentukan menurut undang-undang;
  3. telah diselesaikan oleh kepolisian berdasarkan azas plichtmatigheid (kewajiban berdasarkan kewenangan hukum);
  4. kasus yang dimaksud tidak termasuk kompetensi kepolisian;
  5. tersangka meninggal dunia;
  6. kasus kadaluwarsa.
31. Bencana Alam adalah peristiwa atau serangkaian peristiwa yang mengancam dan mengganggu kehidupan/ penghidupan masyarakat yang disebabkan oleh faktor alam antara lain berupa gempa bumi, tsunami, gunung meletus, banjir, kekeringan, angin topan, dan tanah longsor sehingga mengakibatkan kerugian materi maupun non-materi.
32. Korban meninggal adalah orang yang dilaporkan tewas atau meninggal dunia akibat bencana.
33. Korban hilang adalah orang
- or death in the wake of a disaster.*
33. *Missing person is a person reported missing or who cannot be located or who cannot be accounted for in the wake of a disaster.*
34. *Casualty is a person suffering injury or illness, in a state of light injury, moderate injury, or heavy injury, which in undergoing treatment as either an outpatient or inpatient.*
35. *Severely damaged is the criteria of damage that resulted most buildings collapsed or damaged its structural components.*
36. *Damaged is the criteria of damage that resulted defective fraction of structural components and supporting components damaged, but the building still stands.*
37. *Lightly damaged is the criteria of damage that resulted partially cracked structural components, but the structure still can be used and the building still stands.*
38. *To measure poverty, BPS-Statistics Indonesia has used the concept of basic needs approach. Therefore, poverty is viewed as economic inability to fulfill food and non-food basic needs which are measured by consumption/expenditure.*

yang dilaporkan hilang atau tidak ditemukan atau tidak diketahui keberadaannya setelah terjadi bencana.

34. Korban luka/sakit adalah orang yang mengalami luka-luka atau sakit, dalam keadaan luka ringan, luka sedang maupun luka parah/berat, baik yang berobat jalan maupun rawat inap.
35. Rusak Berat adalah kriteria kerusakan yang mengakibatkan bangunan roboh atau sebagian besar komponen struktur rusak.
36. Rusak sedang adalah kriteria kerusakan yang mengakibatkan sebagian kecil komponen struktur rusak, dan komponen penunjang rusak namun bangunan masih tetap berdiri.
37. Rusak ringan adalah kriteria kerusakan yang mengakibatkan sebagian komponen struktur retak (struktur masih bisa digunakan) dan bangunan masih tetap berdiri.
38. Untuk mengukur kemiskinan, BPS menggunakan konsep kemampuan memenuhi kebutuhan dasar (basic needs approach). Dengan pendekatan ini, kemiskinan dipandang sebagai ketidakmampuan dari sisi ekonomi untuk memenuhi kebutuhan dasar makanan dan bukan makanan yang diukur dari

*The method used is calculating poverty line, which consists of two components that are Food Poverty Line (FPL) and Non-Food Poverty Line (NFPL). The poverty line was calculated separately for urban and rural areas.*

39. *A person whose expenditure per capita per month is below the poverty line is considered to be poor.*
40. *The Food Poverty Line refers to the daily minimum requirement of 2,100 kcal per capita per day. The Non-Food Poverty Line refers to the minimum requirement for household necessities for clothing, education, health, and other basic individual needs.*
41. *There are three Poverty Measures.*
  - a. *Head Count Index (HCI-P0) simply measures the percentage of the population that is counted as poor, often denoted by P0.*
  - b. *Poverty Gap Index-P1 measures the extent to which individuals fall below the poverty line (the poverty gaps) as a proportion of the poverty line. Higher value of the index shows that the gap between average expenditure of the poor and the poverty line is wider.*
  - c. *Poverty Severity Index-P2 describes inequality among the poor. This is simply a weighted sum of poverty gaps (as a proportion of*

sisi pengeluaran. Metode yang digunakan adalah menghitung Garis Kemiskinan (GK), yang terdiri dari dua komponen yaitu Garis Kemiskinan Makanan (GKM) dan Garis Kemiskinan Non-Makanan (GKNM). Penghitungan Garis Kemiskinan dilakukan secara terpisah untuk daerah perkotaan dan perdesaan.

39. Penduduk miskin adalah penduduk yang memiliki rata-rata pengeluaran per kapita per bulan di bawah Garis Kemiskinan.
40. Garis Kemiskinan Makanan (GKM) merupakan nilai pengeluaran kebutuhan minimum makanan yang disetarakan dengan 2.100 kkalori per kapita per hari. Garis Kemiskinan Non-Makanan (GKNM) adalah kebutuhan minimum untuk perumahan, sandang, pendidikan, kesehatan, dan kebutuhan dasar lainnya.
41. Terdapat tiga ukuran Kemiskinan.
  - a. Head Count Index (HCI-P0) adalah persentase penduduk miskin yang berada di bawah Garis Kemiskinan (GK).
  - b. Indeks Kedalaman Kemiskinan (PovertyGapIndex-P1) merupakan ukuran rata-rata kesenjangan pengeluaran masing-masing penduduk miskin terhadap garis kemiskinan. Semakin tinggi nilai indeks, semakin jauh rata-rata pengeluaran

*the poverty line), where the weights are the proportionate poverty gaps themselves. Hence, by squaring the poverty gap index, the measure implicitly puts more weight on observations that fall well below the poverty line. Higher value of the index shows that inequality among the poor is higher. Foster-Greer-Thorbecke (1984) developed poverty measures.*

42. *The Human Development Index (HDI) explains how people can access development results in obtaining income, health, education and so forth. HDI was introduced by United Nations Development Programme (UNDP) in 1990 and published periodically in the annual report of the Human Development Report. HDI was formed by three basic dimensions: a long and healthy life; knowledge; and a decent standard of living.*

penduduk dari garis kemiskinan.  
c. Indeks Keparahan Kemiskinan (Poverty Severity Index-P2) memberikan gambaran mengenai penyebaran pengeluaran di antara penduduk miskin. Semakin tinggi nilai indeks, semakin tinggi ketimpangan pengeluaran di antara penduduk miskin. Foster-Greer-Thorbecke (1984) merumuskan suatu ukuran yang digunakan untuk mengukur tingkat kemiskinan.

42. Indeks Pembangunan Manusia (IPM) menjelaskan bagaimana penduduk dapat mengakses hasil pembangunan dalam memperoleh pendapatan, kesehatan, pendidikan dan sebagainya. IPM diperkenalkan oleh UNDP pada tahun 1990 dan dipublikasikan secara berkala dalam laporan tahunan Human Development Report (HDR). IPM dibentuk oleh 3 (tiga) dimensi dasar: Umur panjang dan hidup sehat; pengetahuan; dan standar hidup layak.

**ULASAN****Pendidikan**

Kualitas pendidikan yang memadai sangat diperlukan untuk meningkatkan kualitas hidup masyarakat. Tingginya permintaan jasa pendidikan menuntut tersedianya penyelenggara pendidikan yang makin bermutu. Di lain pihak, salah satu kunci keberhasilan pembangunan di suatu daerah adalah tersedianya sumber daya manusia (SDM) yang berkualitas. Peningkatan SDM di setiap daerah sekarang ini secara umum, lebih difokuskan pada pemberian kesempatan kepada masyarakat untuk mendapatkan pendidikan, khususnya penduduk kelompok usia sekolah (6-24 tahun).

Pada tahun 2020 di wilayah Kota Subulussalam, untuk jenjang pra sekolah terdapat 73 Taman Kanak Kanak (TK). Pada jenjang pendidikan dasar, jumlah Sekolah Dasar (SD) berjumlah 83 unit, dan 5 Madrasah Ibtidaiyah (MI).

Pada jenjang pendidikan menengah pertama, jumlah Sekolah Menengah Pertama (SMP) Negeri berjumlah 16 unit, 12 unit SMP Swasta, 1 unit Madrasah Tsanawiyah (MTs) Negeri dan 8 Unit MTs Swasta. Pada jenjang pendidikan menengah atas, jumlah Sekolah Menengah Atas (SMA) Negeri berjumlah 7 unit, 7 unit SMA Swasta, 2 unit Madrasah Aliyah (MA) Negeri, 5 Unit MA Swasta, 5 unit Sekolah Menengah Kejuruan (SMK).

**DESCRIPTION****Education**

*Quality of adequate education is needed to improve the quality of life. The high demand for education services requires the availability of education providers are increasingly qualified. On the other hand, one of the keys to success in an area of development is the availability of human resources (HR) quality. Increase human resources in all areas today in general, is more focused on giving people an opportunity to get an education, particularly school age group population (6-24 years).*

*In 2020 in Subulussalam Municipality, there are 73 kindergartens. At the basic education level, number of Elementary School totaled 83 units, and 5 unit Religious Elementary School.*

*In junior high school level, the number of state Junior High School (SMP) amounted to 16 units, 12 units of private Junior High School, 1 units of State Madrasah Tsanawiyah (MTs) and 8 units of Private MTs. At the level of senior high school, the number of State Senior High School (SMA) amounted to 7 units, 7 units of Private High School, 2 unit of State Madrasah Aliyah (MA), 5 units of Private MA, 5 units of state Vocational High School (SMK).*

### **Kesehatan**

Dalam upaya peningkatan kualitas kesehatan penduduk, pemerintah berupaya menyediakan sarana dan prasana kesehatan disertai tenaga kesehatan yang memadai, baik kualitas maupun kuantitas. Upaya ini diarahkan agar tempat pelayanan kesehatan nyaman dan mudah diakses oleh masyarakat.

Pada tahun 2020, sarana kesehatan yang tersedia di Kota Subulussalam sebanyak 1 unit rumah sakit umum, 7 unit Puskesmas, dan 116 unit Posyandu. Sedangkan untuk jumlah tenaga medis terdiri dari 63 orang dokter, 218 orang perawat, dan 326 orang bidan.

### **Agama**

Kota Subulussalam memiliki penduduk yang mayoritas memeluk agama Islam. Pada tahun 2020, di Kota Subulussalam tercatat 106 masjid dan 177 mushola yang tersebar di seluruh wilayah Kota Subulussalam.

### **Health**

*In an effort to improve the quality of health of the population, the government seeks to provide health facilities and infrastructures with adequate health personnel, both in quality and quantity. These efforts are directed to health services convenient and accessible by the public.*

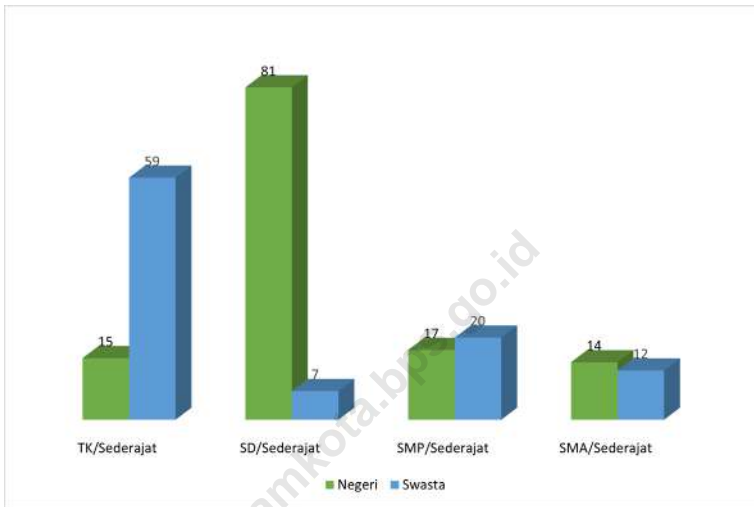
*In 2020, health facilities available in Subulussalam Municipality are 1 unit of public hospital, 7 units of Public Health Center, and 116 units of Integrated Healthcare Center. As for the number of medical personnel consists of 63 doctors, 218 nurses, and 326 midwives.*

### **Religion**

*Subulussalam Municipality has a predominantly Muslim population. In 2020, in Subulussalam Municipality recorded 106 mosques and 177 small mosques scattered throughout the Subulussalam Municipality.*



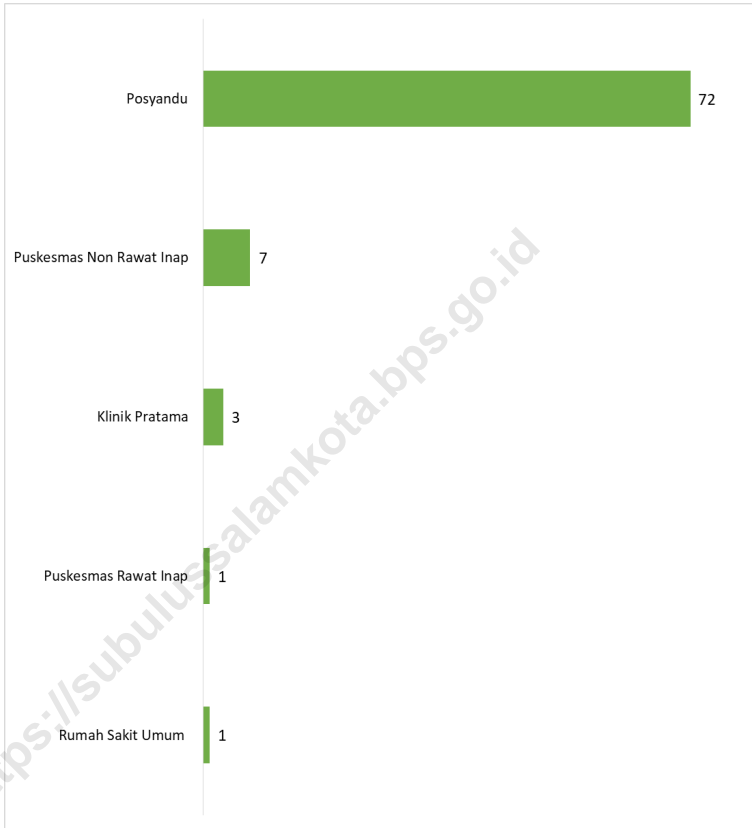
**Gambar 4.1** Jumlah Sekolah di Kota Subulussalam, 2023  
**Figures 4.1** Number of School in Subulussalam Municipality, 2023



Sumber/Source : Kementerian Pendidikan, Kebudayaan, Riset, dan Teknologi, Data Semester Ganjil/Ministry of Education, Culture, Research, and Technology, Odd semester report data

**Gambar** 4.2  
**Figures**

**Jumlah Fasilitas Kesehatan di Kota Subulussalam, 2023**  
**Number of Health Facilities in Subulussalam Municipality, 2023**



Sumber/Source : Dinas Kesehatan Kota Subulussalam/Regional Office of Health Subulussalam Municipality

**4.1 PENDIDIKAN  
EDUCATION**

**Tabel 4.1.1** Jumlah Sekolah, Guru, dan Murid Taman Kanak-Kanak (TK) di Bawah Kementerian Pendidikan, Kebudayaan, Riset, dan Teknologi Menurut Kecamatan di Kota Subulussalam, 2022/2023 dan 2023/2024  
*Number of Schools, Teachers, and Pupils in Kindergarten Under The Ministry of Education, Culture, Research, and Technology by District in Subulussalam Municipality, 2022/2023 and 2023/2024*

Kecamatan District	Sekolah/Schools					
	Negeri/Public		Swasta/Private		Jumlah/Total	
	2022/2023	2023/2024	2022/2023	2023/2024	2022/2023	2023/2024
(1)	(2)	(3)	(4)	(5)	(6)	(7)
Simpang Kiri	9	9	16	16	25	25
Penanggalan	1	2	15	7	16	16
Rundeng	3	3	15	16	18	19
Sultan Daulat	2	1	7	15	9	9
Longkib	2	2	7	8	9	10
<b>Subulussalam</b>	<b>17</b>	<b>17</b>	<b>60</b>	<b>62</b>	<b>77</b>	<b>79</b>

Lanjutan Tabel/*Continued Table 4.1.1*

Kecamatan District	Guru <sup>1</sup> /Teachers <sup>1</sup>					
	Negeri/Public		Swasta/Private		Jumlah/Total	
	2022/2023	2023/2024	2022/2023	2023/2024	2022/2023	2023/2024
(1)	(8)	(9)	(10)	(11)	(12)	(13)
Simpang Kiri	55	...	81	...	136	...
Penanggalan	4	...	62	...	66	...
Rundeng	15	...	60	...	75	...
Sultan Daulat	8	...	33	...	41	...
Longkib	9	...	19	...	28	...
<b>Subulussalam</b>	<b>91</b>	<b>...</b>	<b>255</b>	<b>...</b>	<b>346</b>	<b>...</b>

Lanjutan Tabel/*Continued Table 4.1.1*

Kecamatan District	Murid/Pupils					
	Negeri/Public		Swasta/Private		Jumlah/Total	
	2022/2023	2023/2024	2022/2023	2023/2024	2022/2023	2023/2024
(1)	(14)	(15)	(16)	(17)	(18)	(19)
Simpang Kiri	365	...	695	...	1.060	1.165
Penanggalan	33	...	457	...	490	407
Rundeng	114	...	664	...	778	877
Sultan Daulat	99	...	239	...	338	497
Longkib	92	...	165	...	257	277
<b>Subulussalam</b>	<b>703</b>	<b>...</b>	<b>2.220</b>	<b>...</b>	<b>2.923</b>	<b>3.223</b>

Catatan/Note: <sup>1</sup> Jumlah guru termasuk kepala sekolah dan guru/*The total of teachers including headmaster and teacher*

Sumber/Source: Kementerian Pendidikan, Kebudayaan, Riset, dan Teknologi, Data Semester Ganjil/*Ministry of Education, Culture, Research, and Technology, Odd semester report data*

**Tabel** 4.1.2  
**Table**

**Jumlah Sekolah, Guru, dan Murid Raudatul Athfal (RA) di Bawah Kementerian Agama Menurut Kecamatan di Kota Subulussalam, 2022/2023 dan 2023/2024**  
**Number of Schools, Teachers, and Pupils in Raudatul Athfal (RA) Under The Ministry of Religious Affairs by District in Subulussalam Municipality, 2022/2023 and 2023/2024**

Kecamatan District	Sekolah/Schools		Guru/Teachers		Murid/Pupils	
	2022/2023	2023/2024	2022/2023	2023/2024	2022/2023	2023/2024
(1)	(2)	(3)	(4)	(5)	(6)	(7)
Simpan Kiri	-	-	-	-	-	-
Penanggalan	1	1	3	4	52	54
Rundeng	-	-	-	-	-	-
Sultan Daulat	-	-	-	-	-	-
Longkib	-	-	-	-	-	-
<b>Subulussalam</b>	<b>1</b>	<b>1</b>	<b>3</b>	<b>4</b>	<b>52</b>	<b>54</b>

Catatan/Note: Seluruh Raudatul Athfal (RA) berstatus swasta/All Raudatul Athfal (RA) are private

Sumber/Source: Kementerian Agama, EMIS, Data Semester Ganjil/Ministry of Religious Affairs, EMIS, Odd semester report data

**Tabel**  
**Table** 4.1.3

**Jumlah Sekolah, Guru, dan Murid Sekolah Dasar (SD) di Bawah Kementerian Pendidikan, Kebudayaan, Riset, dan Teknologi Menurut Kecamatan di Kota Subulussalam, 2022/2023 dan 2023/2024**  
***Number of Schools, Teachers, and Pupils in Primary Schools Under The Ministry of Education, Culture, Research, and Technology by District in Subulussalam Municipality, 2022/2023 and 2023/2024***

Kecamatan District	Sekolah/Schools					
	Negeri/Public		Swasta/Private		Jumlah/Total	
	2022/2023	2023/2024	2022/2023	2023/2024	2022/2023	2023/2024
(1)	(2)	(3)	(4)	(5)	(6)	(7)
Simpang Kiri	19	19	2	2	21	21
Penanggalan	11	11	2	3	13	13
Rundeng	24	20	-	4	24	24
Sultan Daulat	18	18	-	-	18	18
Longkib	10	8	-	2	10	10
<b>Subulussalam</b>	<b>82</b>	<b>75</b>	<b>4</b>	<b>11</b>	<b>86</b>	<b>86</b>

Lanjutan Tabel/*Continued Table 4.1.3*

Kecamatan District	Guru <sup>1</sup> /Teachers <sup>1</sup>					
	Negeri/Public		Swasta/Private		Jumlah/Total	
	2022/2023	2023/2024	2022/2023	2023/2024	2022/2023	2023/2024
(1)	(8)	(9)	(10)	(11)	(12)	(13)
Simpang Kiri	269	316	17	30	286	346
Penanggalan	119	133	15	32	134	165
Rundeng	201	204	-	49	201	253
Sultan Daulat	177	209	-	-	177	209
Longkib	87	82	-	28	87	110
<b>Subulussalam</b>	<b>853</b>	<b>944</b>	<b>32</b>	<b>139</b>	<b>885</b>	<b>1.083</b>



Lanjutan Tabel/Continued Table 4.1.3

Kecamatan District	Murid/Pupils					
	Negeri/Public		Swasta/Private		Jumlah/Total	
	2022/2023	2023/2024	2022/2023	2023/2024	2022/2023	2023/2024
(1)	(14)	(15)	(16)	(17)	(18)	(19)
Simpang Kiri	4.375	4.513	401	392	4.776	4.905
Penanggalan	1.873	1.910	261	286	2.134	2.196
Rundeng	2.076	1.741	-	369	2.076	2.110
Sultan Daulat	2.542	2.650	-	-	2.542	2.650
Longkib	927	714	-	276	927	990
<b>Subulussalam</b>	<b>11.793</b>	<b>11.528</b>	<b>662</b>	<b>1.323</b>	<b>12.455</b>	<b>12.851</b>

Catatan/Note: <sup>1</sup> Jumlah guru termasuk kepala sekolah dan guru/The total of teachers including headmaster and teacher  
 Sumber/Source: Kementerian Pendidikan, Kebudayaan, Riset, dan Teknologi, data semester ganjil/Ministry of Education, Culture, Research, and Technology, odd semester report data

**Tabel**  
**Table** 4.1.4

**Jumlah Sekolah, Guru, dan Murid Madrasah Ibtidaiyah (MI) di Bawah Kementerian Agama Menurut Kecamatan di Kota Subulussalam, 2022/2023 dan 2023/2024**  
**Number of Schools, Teachers, and Pupils in Madrasah Ibtidaiyah (MI) Under The Ministry of Religious Affairs by District in Subulussalam Municipality, 2022/2023 and 2023/2024**

Kecamatan District	Sekolah/Schools					
	Negeri/Public		Swasta/Private		Jumlah/Total	
	2022/2023	2023/2024	2022/2023	2023/2024	2022/2023	2023/2024
(1)	(2)	(3)	(4)	(5)	(6)	(7)
Simpang Kiri	1	1	2	2	3	3
Penanggalan	-	-	1	1	1	1
Rundeng	1	1	-	-	1	1
Sultan Daulat	-	-	-	-	-	-
Longkib	-	-	-	-	-	-
<b>Subulussalam</b>	<b>2</b>	<b>2</b>	<b>3</b>	<b>3</b>	<b>5</b>	<b>5</b>

Lanjutan Tabel/*Continued Table 4.1.4*

Kecamatan District	Guru/Teachers					
	Negeri/Public		Swasta/Private		Jumlah/Total	
	2022/2023	2023/2024	2022/2023	2023/2024	2022/2023	2023/2024
(1)	(8)	(9)	(10)	(11)	(12)	(13)
Simpang Kiri	25	28	20	20	45	45
Penanggalan	-	-	8	8	8	8
Rundeng	14	19	-	-	14	19
Sultan Daulat	-	-	-	-	-	-
Longkib	-	-	-	-	-	-
<b>Subulussalam</b>	<b>39</b>	<b>47</b>	<b>28</b>	<b>28</b>	<b>67</b>	<b>75</b>

Lanjutan Tabel/*Continued Table* 4.1.4

Kecamatan <i>District</i>	Murid/ <i>Pupils</i>					
	Negeri/ <i>Public</i>		Swasta/ <i>Private</i>		Jumlah/ <i>Total</i>	
	2022/2023	2023/2024	2022/2023	2023/2024	2022/2023	2023/2024
(1)	(14)	(15)	(16)	(17)	(18)	(19)
Simpang Kiri	590	625	198	193	788	818
Penanggalan	-	-	79	78	79	78
Rundeng	146	156	-	-	146	156
Sultan Daulat	-	-	-	-	-	-
Longkib	-	-	-	-	-	-
<b>Subulussalam</b>	<b>736</b>	<b>781</b>	<b>277</b>	<b>271</b>	<b>1.013</b>	<b>1.052</b>

Sumber/*Source*: **2022/2023**

Kementerian Agama, Data Semester Ganjil ((tahun))

**2023/2024**Kementerian Agama, EMIS, data semester ganjil laporan sampai dengan 31 Desember 2023/*Ministry of Religious Affairs, EMIS, odd semester report data up to 31 December 2023*

**Tabel**  
**Table 4.1.5**

**Jumlah Sekolah, Guru, dan Murid Sekolah Menengah Pertama (SMP) di Bawah Kementerian Pendidikan, Kebudayaan, Riset, dan Teknologi Menurut Kecamatan di Kota Subulussalam, 2022/2023 dan 2023/2024**  
***Number of Schools, Teachers, and Pupils in Lower Secondary Schools Under The Ministry of Education, Culture, Research, and Technology by District in Subulussalam Municipality, 2022/2023 and 2023/2024***

Kecamatan District	Sekolah/Schools					
	Negeri/Public		Swasta/Private		Jumlah/Total	
	2022/2023	2023/2024	2022/2023	2023/2024	2022/2023	2023/2024
(1)	(2)	(3)	(4)	(5)	(6)	(7)
Simpang Kiri	3	3	4	4	7	7
Penanggalan	4	4	4	4	8	8
Rundeng	3	3	6	6	9	9
Sultan Daulat	4	4	3	4	7	8
Longkib	2	2	2	3	4	5
<b>Subulussalam</b>	<b>16</b>	<b>16</b>	<b>19</b>	<b>21</b>	<b>35</b>	<b>37</b>

Lanjutan Tabel/*Continued Table* 4.1.5

Kecamatan District	Guru <sup>1</sup> /Teachers <sup>1</sup>					
	Negeri/Public		Swasta/Private		Jumlah/Total	
	2022/2023	2023/2024	2022/2023	2023/2024	2022/2023	2023/2024
(1)	(8)	(9)	(10)	(11)	(12)	(13)
Simpang Kiri	73	75	37	57	110	132
Penanggalan	61	58	30	26	91	84
Rundeng	44	48	44	48	88	96
Sultan Daulat	58	58	12	14	68	72
Longkib	25	26	14	15	39	41
<b>Subulussalam</b>	<b>259</b>	<b>265</b>	<b>137</b>	<b>160</b>	<b>396</b>	<b>425</b>

Lanjutan Tabel/*Continued Table 4.1.5*

Kecamatan District	Murid/Pupils					
	Negeri/Public		Swasta/Private		Jumlah/Total	
	2022/2023	2023/2024	2022/2023	2023/2024	2022/2023	2023/2024
(1)	(14)	(15)	(16)	(17)	(18)	(19)
Simpang Kiri	797	875	934	764	1.731	1.639
Penanggalan	506	462	440	522	946	984
Rundeng	340	346	666	674	1.006	1.020
Sultan Daulat	373	382	197	276	570	658
Longkib	206	205	105	139	311	344
<b>Subulussalam</b>	<b>2.222</b>	<b>2.270</b>	<b>2.342</b>	<b>2.375</b>	<b>4.564</b>	<b>4.645</b>

Catatan/Note: <sup>1</sup> Jumlah guru termasuk kepala sekolah dan guru/*The total of teachers including headmaster and teacher*  
 Sumber/Source: Kementerian Pendidikan, Kebudayaan, Riset, dan Teknologi, data semester ganjil/*Ministry of Education, Culture, Research, and Technology, Basic Education Data System, odd semester report data*

**Tabel**  
**Table** 4.1.6

**Jumlah Sekolah, Guru, dan Murid Madrasah Tsanawiyah (MTs) di Bawah Kementerian Agama Menurut Kecamatan di Kota Subulussalam, 2022/2023 dan 2023/2024**  
**Number of Schools, Teachers, and Pupils in Madrasah Tsanawiyah (MTs) Under The Ministry of Religious Affairs by District in Subulussalam Municipality, 2022/2023 and 2023/2024**

Kecamatan District	Sekolah/Schools					
	Negeri/Public		Swasta/Private		Jumlah/Total	
	2022/2023	2023/2024	2022/2023	2023/2024	2022/2023	2023/2024
(1)	(2)	(3)	(4)	(5)	(6)	(7)
Simpang Kiri	1	1	2	2	3	3
Penanggalan	-	-	4	4	4	4
Rundeng	-	-	2	2	2	2
Sultan Daulat	-	-	1	1	1	1
Longkib	-	-	-	-	-	-
<b>Subulussalam</b>	<b>1</b>	<b>1</b>	<b>9</b>	<b>9</b>	<b>10</b>	<b>10</b>



Lanjutan Tabel/*Continued Table* 4.1.6

Kecamatan District	Guru/Teachers					
	Negeri/Public		Swasta/Private		Jumlah/Total	
	2022/2023	2023/2024	2022/2023	2023/2024	2022/2023	2023/2024
(1)	(8)	(9)	(10)	(11)	(12)	(13)
Simpang Kiri	38	47	43	41	81	88
Penanggalan	-	-	34	38	34	38
Rundeng	-	-	33	33	33	33
Sultan Daulat	-	-	10	9	10	9
Longkib	-	-	-	-	-	-
<b>Subulussalam</b>	<b>38</b>	<b>120</b>	<b>120</b>	<b>121</b>	<b>158</b>	<b>168</b>

Lanjutan Tabel/*Continued Table* 4.1.6

Kecamatan District	Murid/Pupils					
	Negeri/Public		Swasta/Private		Jumlah/Total	
	2022/2023	2023/2024	2022/2023	2023/2024	2022/2023	2023/2024
(1)	(14)	(15)	(16)	(17)	(18)	(19)
Simpang Kiri	483	525	485	470	968	995
Penanggalan	-	-	320	366	320	366
Rundeng	-	-	52	77	52	77
Sultan Daulat	-	-	102	100	102	100
Longkib	-	-	-	-	-	-
<b>Subulussalam</b>	<b>483</b>	<b>525</b>	<b>959</b>	<b>1.013</b>	<b>1.442</b>	<b>1.538</b>

Sumber/Source: **2022/2023**

Kementerian Agama, Data Semester Ganjil ((tahun))

**2023/2024**

Kementerian Agama, EMIS, data semester ganjil laporan sampai dengan 31 Desember 2023/*Ministry of Religious Affairs, EMIS, odd semester report data up to 31 December 2023*

**Tabel**  
**Table 4.1.7**

**Jumlah Sekolah, Guru, dan Murid Sekolah Menengah Atas (SMA) di Bawah Kementerian Pendidikan, Kebudayaan, Riset, dan Teknologi Menurut Kecamatan di Kota Subulussalam, 2022/2023 dan 2023/2024**  
***Number of Schools, Teachers, and Pupils in Upper Secondary Schools Under The Ministry of Education, Culture, Research, and Technology by District in Subulussalam Municipality, 2022/2023 and 2023/2024***

Kecamatan District	Sekolah/Schools					
	Negeri/Public		Swasta/Private		Jumlah/Total	
	2022/2023	2023/2024	2022/2023	2023/2024	2022/2023	2023/2024
(1)	(2)	(3)	(4)	(5)	(6)	(7)
Simpang Kiri	3	3	4	4	7	7
Penanggalan	1	1	1	1	2	2
Rundeng	1	1	1	1	2	2
Sultan Daulat	2	2	-	-	2	2
Longkib	1	1	-	-	1	1
<b>Subulussalam</b>	<b>8</b>	<b>8</b>	<b>6</b>	<b>6</b>	<b>14</b>	<b>14</b>

Lanjutan Tabel/*Continued Table 4.1.7*

Kecamatan District	Guru <sup>1</sup> /Teachers <sup>1</sup>					
	Negeri/Public		Swasta/Private		Jumlah/Total	
	2022/2023	2023/2024	2022/2023	2023/2024	2022/2023	2023/2024
(1)	(8)	(9)	(10)	(11)	(12)	(13)
Simpang Kiri	102	114	34	31	136	145
Penanggalan	17	16	8	14	25	30
Rundeng	32	28	4	3	36	31
Sultan Daulat	40	45	-	-	40	45
Longkib	18	22	-	-	18	22
<b>Subulussalam</b>	<b>209</b>	<b>225</b>	<b>46</b>	<b>48</b>	<b>255</b>	<b>273</b>

Lanjutan Tabel/*Continued Table 4.1.7*

Kecamatan District	Murid/Pupils					
	Negeri/Public		Swasta/Private		Jumlah/Total	
	2022/2023	2023/2024	2022/2023	2023/2024	2022/2023	2023/2024
(1)	(14)	(15)	(16)	(17)	(18)	(19)
Simpang Kiri	1.303	1.393	584	620	1.887	2.013
Penanggalan	67	67	207	216	274	283
Rundeng	250	200	112	90	362	290
Sultan Daulat	315	305	-	-	315	305
Longkib	175	132	-	-	175	132
<b>Subulussalam</b>	<b>2.110</b>	<b>2.097</b>	<b>903</b>	<b>926</b>	<b>3.013</b>	<b>3.023</b>

Catatan/Note: <sup>1</sup> Jumlah guru termasuk kepala sekolah dan guru/*The total of teachers including headmaster and teacher*  
 Sumber/Source: Kementerian Pendidikan, Kebudayaan, Riset, dan Teknologi, data semester ganjil/*Ministry of Education, Culture, Research, and Technology, Basic Education Data System, odd semester report data*

**Tabel**  
**Table** 4.1.8

**Jumlah Sekolah, Guru, dan Murid Sekolah Menengah Kejuruan (SMK) di Bawah Kementerian Pendidikan, Kebudayaan, Riset, dan Teknologi Menurut Kecamatan di Kota Subulussalam, 2022/2023 dan 2023/2024**  
***Number of Schools, Teachers, and Pupils in Vocational High Schools Under The Ministry of Education, Culture, Research, and Technology by District in Subulussalam Municipality, 2022/2023 and 2023/2024***

Kecamatan District	Sekolah/Schools					
	Negeri/Public		Swasta/Private		Jumlah/Total	
	2022/2023	2023/2024	2022/2023	2023/2024	2022/2023	2023/2024
(1)	(2)	(3)	(4)	(5)	(6)	(7)
Simpang Kiri	2	2	1	1	3	3
Penanggalan	1	1	-	-	1	1
Rundeng	1	1	-	-	1	1
Sultan Daulat	1	1	-	-	1	1
Longkib	-	-	-	-	-	-
<b>Subulussalam</b>	<b>5</b>	<b>5</b>	<b>1</b>	<b>1</b>	<b>6</b>	<b>6</b>

Lanjutan Tabel/*Continued Table 4.1.8*

Kecamatan District	Guru <sup>1</sup> /Teachers <sup>1</sup>					
	Negeri/Public		Swasta/Private		Jumlah/Total	
	2022/2023	2023/2024	2022/2023	2023/2024	2022/2023	2023/2024
(1)	(8)	(9)	(10)	(11)	(12)	(13)
Simpang Kiri	84	89	2	2	86	91
Penanggalan	32	35	-	-	32	35
Rundeng	26	30	-	-	26	30
Sultan Daulat	27	27	-	-	27	27
Longkib	-	-	-	-	-	-
<b>Subulussalam</b>	<b>169</b>	<b>181</b>	<b>2</b>	<b>2</b>	<b>171</b>	<b>183</b>

Lanjutan Tabel/*Continued Table 4.1.8*

Kecamatan <i>District</i>	Murid/ <i>Pupils</i>					
	Negeri/ <i>Public</i>		Swasta/ <i>Private</i>		Jumlah/ <i>Total</i>	
	2022/2023	2023/2024	2022/2023	2023/2024	2022/2023	2023/2024
(1)	(14)	(15)	(16)	(17)	(18)	(19)
Simpang Kiri	816	735	27	52	843	787
Penanggalan	234	199	-	-	234	199
Rundeng	194	188	-	-	194	188
Sultan Daulat	125	133	-	-	125	133
Longkib	-	-	-	-	-	-
<b>Subulussalam</b>	<b>1.369</b>	<b>1.255</b>	<b>27</b>	<b>52</b>	<b>1.396</b>	<b>1.307</b>

Catatan/*Note*: <sup>1</sup> Guru yang mengajar di 2 sekolah atau lebih dihitung di masing-masing sekolah. Jumlah guru termasuk kepala sekolah dan guru/*The teacher who taught in two schools or more counted in every school. The total of teachers including headmaster and teacher*

Sumber/*Source*: Kementerian Pendidikan, Kebudayaan, Riset, dan Teknologi, data semester ganjil/*Ministry of Education, Culture, Research, and Technology, Basic Education Data System, odd semester report data*



**Tabel**  
**Table** 4.1.9

**Jumlah Sekolah, Guru, dan Murid Madrasah Aliyah (MA) di Bawah Kementerian Agama Menurut Kecamatan di Kota Subulussalam, 2022/2023 dan 2023/2024**  
**Number of Schools, Teachers, and Pupils in Madrasah Aliyah (MA) Under the Ministry of Religious Affairs by District in Subulussalam Municipality, 2022/2023 and 2023/2024**

Kecamatan District	Sekolah/Schools					
	Negeri/Public		Swasta/Private		Jumlah/Total	
	2022/2023	2023/2024	2022/2023	2023/2024	2022/2023	2023/2024
(1)	(2)	(3)	(4)	(5)	(6)	(7)
Simpan Kiri	1	1	1	1	2	2
Penanggalan	1	1	3	3	4	4
Rundeng	-	-	1	1	1	1
Sultan Daulat	-	-	-	-	-	-
Longkib	-	-	-	1	-	1
<b>Subulussalam</b>	<b>2</b>	<b>2</b>	<b>5</b>	<b>6</b>	<b>7</b>	<b>8</b>

Lanjutan Tabel/*Continued Table 4.1.9*

Kecamatan District	Guru/Teachers					
	Negeri/Public		Swasta/Private		Jumlah/Total	
	2022/2023	2023/2024	2022/2023	2023/2024	2022/2023	2023/2024
(1)	(8)	(9)	(10)	(11)	(12)	(13)
Simpang Kiri	29	40	18	18	47	58
Penanggalan	37	43	20	25	57	68
Rundeng	-	-	20	20	20	20
Sultan Daulat	-	-	-	-	-	-
Longkib	-	-	-	2	-	2
<b>Subulussalam</b>	<b>66</b>	<b>83</b>	<b>58</b>	<b>65</b>	<b>124</b>	<b>148</b>

Lanjutan Tabel/*Continued Table 4.1.9*

Kecamatan District	Murid/Pupils					
	Negeri/Public		Swasta/Private		Jumlah/Total	
	2022/2023	2023/2024	2022/2023	2023/2024	2022/2023	2023/2024
(1)	(14)	(15)	(16)	(17)	(18)	(19)
Simpang Kiri	147	170	124	115	271	285
Penanggalan	224	247	145	146	369	393
Rundeng	-	-	231	258	231	258
Sultan Daulat	-	-	-	-	-	-
Longkib	-	-	-	-	-	-
<b>Subulussalam</b>	<b>371</b>	<b>417</b>		<b>519</b>	<b>871</b>	<b>936</b>

Sumber/*Source*: Kementerian Agama, EMIS, Data Semester Ganjil/*Ministry of Religious Affairs, EMIS, Odd semester report data*

**Tabel**  
**Table** 4.1.10

**Jumlah Desa<sup>1</sup>/Kelurahan yang Memiliki Fasilitas Sekolah Menurut Kecamatan dan Tingkat Pendidikan di Kota Subulussalam, 2019–2021**  
**Number of Villages<sup>1</sup>/Kelurahan Having Educational Facilities by District and Educational Level in Subulussalam Municipality, 2019–2021**

Kecamatan District	SD Primary School		
	2019	2020	2021
(1)	(2)	(3)	(4)
Simpang Kiri	17	17	17
Penanggalan	10	10	10
Rundeng	20	20	22
Sultan Daulat	18	18	18
Longkib	10	10	10
<b>Subulussalam</b>	<b>75</b>	<b>75</b>	<b>77</b>

Lanjutan Tabel/*Continued Table* 4.1.10

Kecamatan <i>District</i>	SMP <i>Junior High School</i>		
	2019	2020	2021
(1)	(5)	(6)	(7)
Simpang Kiri	9	9	8
Penanggalan	9	10	9
Rundeng	6	6	7
Sultan Daulat	5	5	5
Longkib	3	3	3
<b>Subulussalam</b>	<b>32</b>	<b>33</b>	<b>32</b>

Lanjutan Tabel/*Continued Table* 4.1.10

Kecamatan <i>District</i>	SMA <i>Senior High School</i>		
	2019	2020	2021
(1)	(8)	(9)	(10)
Simpang Kiri	8	9	8
Penanggalan	6	6	5
Rundeng	3	3	4
Sultan Daulat	1	1	1
Longkib	1	1	1
<b>Subulussalam</b>	<b>19</b>	<b>20</b>	<b>19</b>

Lanjutan Tabel/*Continued Table* 4.1.10

Kecamatan <i>District</i>	SMK <i>Vocational School</i>		
	2019	2020	2021
(1)	(11)	(12)	(13)
Simpang Kiri	2	2	2
Penanggalan	1	1	1
Rundeng	1	1	1
Sultan Daulat	1	1	1
Longkib	-	-	-
<b>Subulussalam</b>	<b>5</b>	<b>5</b>	<b>5</b>

Lanjutan Tabel/*Continued Table* 4.1.10

Kecamatan <i>District</i>	Perguruan Tinggi <i>University</i>		
	2019	2020	2021
(1)	(14)	(15)	(16)
Simpang Kiri	3	2	2
Penanggalan	-	-	-
Rundeng	-	-	-
Sultan Daulat	-	-	-
Longkib	-	-	-
<b>Subulussalam</b>	<b>3</b>	<b>2</b>	<b>2</b>

Catatan/*Note*: <sup>1</sup> Desa pada tabel ini termasuk Unit Permukiman Transmigrasi (UPT) yang masih dibina oleh kementerian terkait dan nagari di Provinsi Sumatera Barat/*Villages in this table include Transmigration Settlement Unit which is still fostered by the relevant ministries and the nagari in the Province of Sumatera Barat*

Sumber/*Source*: Badan Pusat Statistik, Pendataan Potensi Desa (Podes) / *BPS-Statistics Indonesia, Village Potential Data Collection*



**Tabel**  
**Table** 4.1.11

**Angka Partisipasi Murni (APM) dan Angka Partisipasi Kasar (APK) Menurut Jenjang Pendidikan di Kota Subulussalam, 2022 dan 2023**  
**Net Enrollment Rate and Gross Enrollment Ratio by Educational Level in Subulussalam Municipality, 2022 and 2023**

Jenjang Pendidikan Educational Level	Angka Partisipasi Murni (APM) Net Enrollment Rate		Angka Partisipasi Kasar (APK) Gross Enrollment Ratio	
	2022	2023	2022	2023
(1)	(2)	(3)	(4)	(5)
SD/MI/Sederajat Primary School	99,95	99,73	107,57	108,09
SMP/MTs/ Sederajat Lower Secondary School	97,00	87,11	115,82	94,79
SMA/SMK/MA/Sederajat Upper Secondary School	69,00	87,92	95,64	94,96

Sumber/Source: Badan Pusat Statistik, Survei Sosial Ekonomi Nasional (Susenas)/BPS-Statistics Indonesia, National Socioeconomic Survey

**Tabel**  
**Table** 4.1.12

**Persentase Penduduk Berumur 15 Tahun ke Atas yang Melek Huruf Menurut Kelompok Umur di Kota Subulussalam, 2022 dan 2023**  
**Percentage of Literate People Aged 15 Years and Over by Age Group in Subulussalam Municipality, 2022 and 2023**

<b>Kelompok Umur</b> <b>Age Group</b>	<b>2022</b>	<b>2023</b>
(1)	(2)	(3)
15–19	100	100
20–24	100	100
25–29	100	100
30–34	100	100
35–39	99,34	97,17
40–44	99,23	99,68
45–49	98,62	97,37
50+	90,45	86,75
<b>Jumlah/Total</b>		
15–24	<b>100</b>	<b>100</b>
15–44	<b>99,81</b>	<b>99,53</b>
15+	<b>98,07</b>	<b>96,99</b>
45+	<b>92,83</b>	<b>89,95</b>

Sumber/Source: Badan Pusat Statistik, Survei Sosial Ekonomi Nasional (Susenas)/BPS-Statistics Indonesia, National Socioeconomic Survey

**Tabel** 4.1.13 **Persentase Penduduk Berumur 7-23 Tahun Menurut Status Pendidikan di Kota Subulussalam, 2023**  
**Percentage of Population Aged 7-23 Years by Education Status in Subulussalam Municipality, 2023**

Jenis Kelamin Sex	Tidak/Belum Pernah Sekolah Not/Never Attending School	Masih Sekolah Attending School	Tidak Sekolah Lagi Not Attending School Anymore
(1)	(2)	(3)	(4)
Laki-laki/Male	0,23	83,68	16,09
Perempuan/Female	-	85,92	14,08
<b>Subulussalam</b>	<b>0,12</b>	<b>84,80</b>	<b>15,09</b>

Sumber/Source: Badan Pusat Statistik, Survei Sosial Ekonomi Nasional (Susenas)/BPS-Statistics Indonesia, National Socioeconomic Survey

**Tabel**  
**Table** 4.1.14**Jumlah Mahasiswa dan Tenaga Edukatif di Perguruan  
Tinggi Kota Subulussalam, 2023**  
**Number of Students and Educational Staff at Universities in  
Subulussalam Municipality, 2023**

Nama Perguruan Tinggi <i>University</i>	Jumlah Mahasiswa <i>Number of Students</i>		Jumlah Tenaga Edukatif <i>Number of Educational Staff</i>	
	Laki-Laki <i>Male</i>	Perempuan <i>Female</i>	Laki-Laki <i>Male</i>	Perempuan <i>Female</i>
(1)	(2)	(3)	(4)	(5)
Sekolah Tinggi Ilmu Tarbiyah Hamzah Fansyuri	123	289	21	18
Akademi Kebidanan Medica Bakti Persada	-	92	7	23
<b>Jumlah/Total</b>	<b>123</b>	<b>381</b>	<b>28</b>	<b>41</b>

Sumber/Source: STIT Hamzah Fansyuri / *Hamzah Fansyuri Tarbiyah Institute*  
Akbid Medica Bakti Persada / *Medica Bakti Persada Midwifery Academy*

**Tabel**  
**Table** 4.1.15

**Persentase Penduduk Usia 7-24 Tahun Menurut Jenis Kelamin, Kelompok Umur Sekolah, dan Partisipasi Sekolah di Kota Subulussalam, 2023**  
**Percentage of Population Aged 7-24 Years by Sex, School Age Group, and School Participation in Subulussalam Municipality, 2023**

Kelompok Umur <i>Age Group</i>	Tidak/Belum Pernah Sekolah <i>Not/Never Attending School</i>	Masih Sekolah <i>Attending School</i>	Tidak Sekolah Lagi <i>Not Attending School Anymore</i>
(1)	(2)	(3)	(4)
<b>Laki-laki/Male</b>			
7-12	0,54	99,46	-
13-15	-	98,27	1,73
16-18	-	77,31	22,69
19-24	-	46,18	53,82
7-24	0,22	82,29	17,49
<b>Perempuan/Female</b>			
7-12	-	100,00	-
13-15	-	100,00	-
16-18	-	90,59	9,41
19-24	-	34,88	65,12
7-24	-	82,28	17,72
<b>Jumlah/Total</b>			
7-12	0,27	99,73	-
13-15	-	99,08	0,92
16-18	-	84,45	15,55
19-24	-	40,70	59,30
7-24	0,11	82,29	17,60

Sumber/Source: STIT Hamzah Fansyuri / *Hamzah Fansyuri Tarbiyah Institute*  
Akbid Medica Bakti Persada / *Medica Bakti Persada Midwifery Academy*

**Tabel**  
**Table** 4.1.16

**Jumlah Lulusan dan Siswa Putus Sekolah pada Sekolah Dasar (SD)/Sederajat di Kota Subulussalam, 2023**  
**Number of Graduated and Dropout Student at Elementary School in Subulussalam Municipality, 2023**

Kecamatan Subdistrict	Lulusan Graduated	Putus Sekolah Drop Out	Jumlah Total
(1)	(2)	(3)	(4)
Simpang Kiri	778	...	778
Penanggalan	344	...	344
Rundeng	294	...	294
Sultan Daulat	355	...	355
Longkib	149	...	149
<b>Subulussalam</b>	<b>1.920</b>	<b>109</b>	<b>2.029</b>

Sumber/Source: Dinas Pendidikan dan Kebudayaan Kota Subulussalam / Education and Culture Service of Subulussalam Municipality

**Tabel**  
**Table** 4.1.17

**Jumlah Lulusan dan Siswa Putus Sekolah pada Sekolah Menengah Pertama (SMP)/Sederajat di Kota Subulussalam, 2023**  
**Number of Graduated and Dropout Student at Junior High School in Subulussalam Municipality, 2023**

Kecamatan Subdistrict	Lulusan Graduated	Putus Sekolah Drop Out	Jumlah Total
(1)	(2)	(3)	(4)
Simpang Kiri	571	...	571
Penanggalan	435	...	435
Rundeng	287	...	287
Sultan Daulat	164	...	164
Longkib	126	...	126
<b>Subulussalam</b>	<b>1.583</b>	<b>190</b>	<b>1.773</b>

Sumber/Source: Dinas Pendidikan dan Kebudayaan Kota Subulussalam / Education and Culture Service of Subulussalam Municipality

## 4.2 KESEHATAN HEALTH

**Tabel** 4.2.1 **Jumlah Desa<sup>1</sup>/Kelurahan Yang Memiliki Sarana Kesehatan Menurut Kecamatan di Kota Subulussalam, 2019–2021**  
**Table** 4.2.1 **Number of Villages<sup>1</sup>/Kelurahan Having Health Facilities by District in Subulussalam Municipality, 2019–2021**

Kecamatan <i>District</i>	Rumah Sakit <i>Hospital</i>		
	2019	2020	2021
(1)	(2)	(3)	(4)
Simpang Kiri	1	1	1
Penanggalan	-	-	1
Rundeng	-	-	-
Sultan Daulat	-	-	-
Longkib	-	-	-
<b>Subulussalam</b>	<b>1</b>	<b>1</b>	<b>2</b>



Lanjutan Tabel/*Continued Table* 4.2.1

Kecamatan <i>District</i>	Rumah Sakit Bersalin <i>Maternity Hospital</i>		
	2019	2020	2021
(1)	(5)	(6)	(7)
Simpang Kiri	-	-	-
Penanggalan	-	-	-
Rundeng	-	-	-
Sultan Daulat	-	-	-
Longkib	-	-	-
<b>Subulussalam</b>	-	-	-

Lanjutan Tabel/*Continued Table 4.2.1*

Kecamatan <i>District</i>	Poliklinik <i>Polyclinic</i>		
	2019	2020	2021
(1)	(8)	(9)	(10)
Simpang Kiri	2	1	1
Penanggalan	1	1	1
Rundeng	-	-	-
Sultan Daulat	-	-	-
Longkib	-	-	-
<b>Subulussalam</b>	<b>3</b>	<b>2</b>	<b>2</b>

Lanjutan Tabel/*Continued Table 4.2.1*

Kecamatan <i>District</i>	Puskesmas <i>Public Health Center</i>		
	2019	2020	2021
(1)	(11)	(12)	(13)
Simpang Kiri	2	2	2
Penanggalan	2	2	2
Rundeng	1	1	1
Sultan Daulat	1	1	1
Longkib	1	1	1
<b>Subulussalam</b>	<b>7</b>	<b>7</b>	<b>7</b>

Lanjutan Tabel/*Continued Table* 4.2.1

Kecamatan <i>District</i>	Puskesmas Pembantu <i>Subsidiary of Public Health Center</i>		
	2019	2020	2021
(1)	(14)	(15)	(16)
Simpang Kiri	-	-	1
Penanggalan	-	-	-
Rundeng	1	-	-
Sultan Daulat	1	-	-
Longkib	-	-	-
<b>Subulussalam</b>	<b>2</b>	<b>-</b>	<b>1</b>

Lanjutan Tabel/*Continued Table 4.2.1*

Kecamatan <i>District</i>	Apotek <i>Pharmacy</i>		
	2019	2020	2021
(1)	(17)	(18)	(19)
Simpang Kiri	5	5	5
Penanggalan	1	2	1
Rundeng	-	-	-
Sultan Daulat	2	4	3
Longkib	-	-	-
<b>Subulussalam</b>	<b>8</b>	<b>11</b>	<b>9</b>

Catatan/*Note*: <sup>1</sup> Desa pada tabel ini termasuk Unit Permukiman Transmigrasi (UPT) yang masih dibina oleh kementerian terkait dan nagari di Provinsi Sumatera Barat/*Villages in this table include Transmigration Settlement Unit which is still fostered by the relevant ministries and the nagari in the Province of Sumatera Barat*

Sumber/*Source*: Badan Pusat Statistik, Pendataan Potensi Desa (Podes)/BPS-Statistics Indonesia, Village Potential Data Collecting

**Tabel 4.2.2**  
**Table**

**Jumlah Tenaga Kesehatan Menurut Kecamatan di Kota Subulussalam, 2023**  
**Number of Health Human Resources by District in Subulussalam Municipality, 2023**

Kecamatan District	Dokter <sup>1</sup> Doctor <sup>1</sup>	Dokter Gigi <sup>2</sup> Dentist <sup>2</sup>	Perawat Nurse	Bidan Midwife	Tenaga kefarmasian Pharmacist
(1)	(2)	(3)	(4)	(5)	(6)
Simpang Kiri	22	7	230	236	47
Penanggalan	8	2	34	56	8
Rundeng	2	1	20	44	2
Sultan Daulat	4	2	20	67	12
Longkib	2	1	9	32	2
<b>Subulussalam</b>	<b>38</b>	<b>13</b>	<b>313</b>	<b>435</b>	<b>71</b>

Lanjutan Tabel/*Continued Table 4.2.2*

Kecamatan <i>District</i>	Tenaga Kesehatan Masyarakat <i>Public Health worker</i>	Tenaga Kesehatan Lingkungan <i>Enviromental Health Worker</i>	Tenaga Gizi <i>Nutritionist</i>	Ahli Teknologi Laboratorium Medik <i>Medical Laboratory Technician</i>
(1)	(7)	(8)	(9)	(10)
Simpang Kiri	41	8	7	1
Penanggalan	5	3	3	2
Rundeng	9	2	1	3
Sultan Daulat	6	2	2	2
Longkib	2	1	1	2
<b>Subulussalam</b>	<b>63</b>	<b>16</b>	<b>14</b>	<b>10</b>

Catatan/*Note*: <sup>1</sup>Dokter dalam tabel ini termasuk dokter spesialis (selain spesialis gigi) dan dokter umum/*Doctor in this table include medical specialist (exclude dentist specialist) and general practitioner*

<sup>2</sup>Dokter gigi dalam tabel ini termasuk dokter spesialis gigi dan dokter gigi/*Doctor in this table include dentist dan dentist specialist*

Sumber/*Source*: Dinas Kesehatan Kota Subulussalam/*Regional Office of Health Subulussalam Municipality*

**Tabel 4.2.3**  
**Table**

**Jumlah Rumah Sakit Umum, Rumah Sakit Khusus, Puskesmas, Klinik Pratama, dan Posyandu Menurut Kecamatan di Kota Subulussalam, 2022 dan 2023**  
**Number of General Hospital, Specialized Hospital, Public Health Center, Primary Clinic, and Integrated Health Post by District in Subulussalam Municipality, 2022 and 2023**

Kecamatan District	Rumah Sakit Umum General Hospital		Rumah Sakit Khusus Specialized Hospital	
	2022	2023	2022	2023
(1)	(2)	(3)	(4)	(5)
Simpang Kiri	1	1	-	-
Penanggalan	-	-	-	-
Rundeng	-	-	-	-
Sultan Daulat	-	-	-	-
Longkib	-	-	-	-
<b>Subulussalam</b>	<b>1</b>	<b>1</b>	<b>-</b>	<b>-</b>



Lanjutan Tabel/*Continued Table* 4.2.3

Kecamatan District	Puskesmas <sup>1</sup> Rawat Inap Public Health Center <sup>1</sup> with Inpatient Care		Puskesmas <sup>1</sup> Non Rawat Inap Public Health Center <sup>1</sup> without Inpatient Care	
	2022	2023	2022	2023
(1)	(6)	(7)	(8)	(9)
Simpang Kiri	-	-	2	2
Penanggalan	-	-	2	2
Rundeng	-	-	1	1
Sultan Daulat	1	1	1	1
Longkib	-	-	1	1
<b>Subulussalam</b>	<b>1</b>	<b>1</b>	<b>7</b>	<b>7</b>

Lanjutan Tabel/*Continued Table* 4.2.3

Kecamatan District	Klinik Pratama Primary Clinic		Posyandu Integrated Service Post	
	2022	2023	2022	2023
(1)	(10)	(11)	(12)	(13)
Simpang Kiri	4	3	45	43
Penanggalan	-	-	17	15
Rundeng	-	-	23	23
Sultan Daulat	-	-	20	19
Longkib	-	-	15	15
<b>Subulussalam</b>	<b>4</b>	<b>3</b>	<b>120</b>	<b>115</b>

Catatan/Note: <sup>1</sup> Puskesmas yang teregistrasi/Registered Public Health Center

Sumber/Source: Dinas Kesehatan Kota Subulussalam/Regional Office of Health Subulussalam Municipality

**Tabel 4.2.4** Jumlah Ibu Hamil Melakukan Kunjungan K1, K4 di Puskesmas Kota Subulussalam, 2023  
**Number of Pregnant Mother Conducting K1, K4 Visits in Public Health Center of Subulussalam Municipality, 2023**

Kecamatan District	Jumlah Ibu Hamil Number of Pregnancy Women	Melakukan Kunjungan K1 Conduct K1 Visit		Melakukan Kunjungan K4 Conduct K4 Visit	
		Jumlah Total	%	Jumlah Total	%
(1)	(2)	(3)	(4)	(5)	(6)
Simpang Kiri	746	706	94,6	641	85,9
Penanggalan	337	324	96,1	283	84,0
Rundeng	379	370	97,6	365	96,3
Sultan Daulat	392	392	100	373	95,2
Longkib	138	135	97,8	130	94,2
<b>Subulussalam</b>	<b>1.992</b>	<b>1.927</b>	<b>96,7</b>	<b>1.792</b>	<b>90,0</b>

Sumber/Source: Dinas Kesehatan Kota Subulussalam/Regional Office of Health Subulussalam Municipality

**Tabel** 4.2.5  
**Table**

**Jumlah Persalinan, Jumlah yang Ditolong oleh Tenaga Kesehatan, dan Kematian Ibu Per Kecamatan di Kota Subulussalam, 2023**  
**Number of Child Bearing, Helped by Medical Personnel, and Mother Death by Subdistrict in Subulussalam Municipality, 2023**

Kecamatan <i>District</i>	Jumlah <i>Total</i>	Ibu Bersalin/Nifas <i>Postpartum Mother</i>	
		Persalinan Ditolong Nakes <i>Helped by Medical Personnel</i>	
		Jumlah <i>Total</i>	%
(1)	(2)	(3)	(4)
Simpan Kiri	675	675	100
Penanggalan	276	276	100
Rundeng	329	329	100
Sultan Daulat	297	297	100
Longkib	160	160	100
<b>Subulussalam</b>	<b>1.737</b>	<b>1.737</b>	<b>100</b>

Lanjutan Tabel/*Continued Table* 4.2.5

Kecamatan <i>District</i>	Ibu Bersalin/Nifas <i>Postpartum Mother</i>			
	Ibu Mendapat Vitamin A		Jumlah Kematian Ibu <i>Number of Mother Death</i>	
	Jumlah <i>Total</i>	%	Jumlah <i>Total</i>	%
(1)	(5)	(6)	(7)	(8)
Simpang Kiri	673	99,70	-	-
Penanggalan	275	99,64	1	0,36
Rundeng	325	98,78	2	0,61
Sultan Daulat	294	98,99	1	0,34
Longkib	157	98,13	2	1,25
<b>Subulussalam</b>	<b>1.724</b>	<b>99,25</b>	<b>6</b>	<b>0,35</b>

Sumber/*Source*: Dinas Kesehatan Kota Subulussalam/*Regional Office of Health Subulussalam Municipality*

**Tabel 4.2.6**  
**Table**

**Jumlah Bayi yang Mendapat Imunisasi Menurut Jenis Imunisasi dan Kecamatan di Kota Subulussalam, 2023**  
**Number of Babies Who Have Received Immunizations by Type of Immunization and Subdistrict in Subulussalam Municipality, 2023**

Kecamatan <i>District</i>	Jumlah Bayi <i>Number of Baby</i>	Imunisasi <i>Immunization</i>			
		DPT+Hb3+ Hib3	Polio 4	Campak	Imunisasi Dasar Lengkap
(1)	(2)	(3)	(4)	(5)	(6)
Simpang Kiri	553	245	296	290	171
Penanggalan	294	123	130	166	163
Rundeng	151	136	141	151	151
Sultan Daulat	266	266	265	249	183
Longkib	90	90	90	90	90
<b>Subulussalam</b>	<b>1.354</b>	<b>860</b>	<b>922</b>	<b>946</b>	<b>758</b>

Sumber/Source: Dinas Kesehatan Kota Subulussalam/Regional Office of Health Subulussalam Municipality

**Tabel**  
**Table** 4.2.7

**Jumlah Siswa yang Mengikuti Cakupan Bulan Imunisasi Anak Sekolah Menurut Kecamatan di Kota Subulussalam, 2021-2023**  
**Number of Student Following Coverage of Month Immunize Schoolchild by Subdistrict in Subulussalam Municipality, 2021-2023**

Kecamatan <i>District</i>	Jumlah Siswa <i>Number of Students</i>		
	2021	2022	2023
(1)	(2)	(3)	(4)
Simpang Kiri	149	58	994
Penanggalan	190	8	798
Rundeng	416	48	756
Sultan Daulat	237	9	3.266
Longkib	454	134	199
<b>Subulussalam</b>	<b>1.446</b>	<b>257</b>	<b>6.013</b>

Sumber/Source: Dinas Kesehatan Kota Subulussalam/Regional Office of Health Subulussalam Municipality

**Tabel 4.2.8**  
**Table**

**Jumlah Bayi Lahir, Bayi Berat Badan Lahir (BBLR),  
Inisiasi Menyusui Dini (IMD) Menurut Kecamatan di Kota  
Subulussalam, 2023**  
*Number of Births, Babies with Low Birth Weights (LBW),  
Early Initiation of Breastfeeding by Subdistrict in  
Subulussalam Municipality, 2023*

Kecamatan <i>District</i>	Bayi Lahir <i>Births</i>		Jumlah Kematian Bayi <i>Number of Baby Death</i>
	Bayi Lahir Hidup <i>Baby Born Alive</i>	Bayi Lahir Mati <i>Baby Born Lifeless</i>	
(1)	(2)	(3)	(4)
Simpang Kiri	675	8	-
Penanggalan	279	2	-
Rundeng	326	2	-
Sultan Daulat	296	4	-
Longkib	160	-	-
<b>Subulussalam</b>	<b>1.736</b>	<b>16</b>	<b>-</b>



Lanjutan Tabel/*Continued Table* 4.2.8

<b>Kecamatan District</b>	<b>Berat Bayi Lahir Rendah (BBLR) Low Birth Weights (LBW)</b>	<b>Inisiasi Menyusui Dini (IMD) Early Initiation of Breastfeeding</b>
(1)	(5)	(6)
Simpan Kiri	2	674
Penanggalan	7	285
Rundeng	2	326
Sultan Daulat	-	296
Longkib	-	163
<b>Subulussalam</b>	<b>11</b>	<b>1.744</b>

Sumber/*Source*: Dinas Kesehatan Kota Subulussalam/*Regional Office of Health Subulussalam Municipality*

**Tabel**  
**Table** 4.2.9

**Jumlah Balita, Balita Gizi Kurang, balita Pendek, dan balita Buruk Menurut Kecamatan di Kota Subulussalam, 2023**  
**Number of Toddlers, Underweight, Stunting, and Malnutrition by Subdistrict in Subulussalam Municipality, 2023**

Kecamatan <i>District</i>	Jumlah Balita <i>Number of Toddler</i>	Gizi Kurang <i>Underweight</i>	
		Jumlah <i>Total</i>	%
(1)	(2)	(3)	(4)
Simpang Kiri	2.112	122	5,78
Penanggalan	1.373	72	5,24
Rundeng	1.266	111	8,77
Sultan Daulat	1.254	65	5,18
Longkib	371	63	16,94
<b>Subulussalam</b>	<b>6.377</b>	<b>433</b>	<b>6,79</b>

Lanjutan Tabel/*Continued Table* 4.2.9

Kecamatan <i>District</i>	Pendek <i>Stunting</i>		Buruk <i>Malnutrition</i>	
	Jumlah <i>Total</i>	%	Jumlah <i>Total</i>	%
(1)	(5)	(6)	(7)	(8)
Simpan Kiri	117	5,54	5	0,24
Penanggalan	70	5,10	-	-
Rundeng	85	6,71	4	0,32
Sultan Daulat	55	4,39	2	0,16
Longkib	64	17,20	4	1,08
<b>Subulussalam</b>	<b>391</b>	<b>6,13</b>	<b>15</b>	<b>0,24</b>

Sumber/*Source*: Dinas Kesehatan Kota Subulussalam/*Regional Office of Health Subulussalam Municipality*

**Tabel** 4.2.10  
**Table**

**Jumlah Kasus Penyakit Menurut Kecamatan dan Jenis Penyakit di Kota Subulussalam, 2023**  
**Number of Disease Cases by Subdistrict and Type of Disease in Subulussalam Municipality, 2023**

Kecamatan <i>District</i>	Malaria (Suspek) <i>Malaria (Suspect)</i>	TB Paru <i>Tuberculosis</i>	Pneumonia <i>Pneumonia</i>	Kusta <i>Leprosy</i>
(1)	(2)	(3)	(4)	(5)
Simpan Kiri	-	260	-	-
Penanggalan	-	8	-	-
Rundeng	-	17	-	2
Sultan Daulat	-	8	-	1
Longkib	-	1	-	-
<b>Subulussalam</b>	-	<b>294</b>	-	<b>3</b>

Lanjutan Tabel/*Continued Table* 4.2.10

Kecamatan <i>District</i>	Tetanus <i>Neonatorum</i>	Campak <i>Measles</i>	Diare <i>Diarrhoea</i>	DBD <i>Dengue Hemorrhagic Fever</i>
(1)	(6)	(7)	(8)	(9)
Simpang Kiri	-	-	146	10
Penanggalan	-	22	104	7
Rundeng	1	-	64	-
Sultan Daulat	-	3	79	2
Longkib	-	-	134	1
<b>Subulussalam</b>	<b>1</b>	<b>25</b>	<b>527</b>	<b>20</b>

Lanjutan Tabel/*Continued Table* 4.2.10

Kecamatan <i>District</i>	AIDS		IMS
	Kasus Baru <i>New Cases</i>	Kasus Kumulatif <i>Cumulative Cases</i>	
(1)	(10)	(11)	(12)
Simpang Kiri	-	7	17
Penanggalan	1	1	12
Rundeng	-	-	8
Sultan Daulat	7	8	17
Longkib	-	-	7
<b>Subulussalam</b>	<b>8</b>	<b>16</b>	<b>61</b>

Sumber/*Source*: Dinas Kesehatan Kota Subulussalam/*Regional Office of Health Subulussalam Municipality*

**Tabel 4.2.11** Jumlah Pasangan Usia Subur dan Peserta KB Baru & Aktif Menurut Kecamatan di Kota Subulussalam, 2023  
**Number of Eligible Couples and Family Planning Participants by Subdistrict in Subulussalam Municipality, 2023**

Kecamatan District	Jumlah PUS Eligible Couples	Peserta KB Baru New Contraception User	Peserta KB Aktif Family Planning Participant	
			IUD	MOW
(1)	(2)	(3)	(4)	(5)
Simpang Kiri	6.088	981	234	108
Penanggalan	2.451	148	62	117
Rundeng	2.181	328	14	56
Sultan Daulat	3.027	370	31	58
Longkib	1.135	217	24	36
<b>Subulussalam</b>	<b>14.882</b>	<b>2.044</b>	<b>365</b>	<b>375</b>

Lanjutan Tabel/*Continued Table* 4.2.11

Kecamatan <i>District</i>	Peserta KB Aktif <i>Family Planning Participant</i>		
	MOP	Kondom	Implan
(1)	(6)	(7)	(8)
Simpang Kiri	2	753	380
Penanggalan	2	130	212
Rundeng	1	118	102
Sultan Daulat	1	82	172
Longkib	0	161	92
<b>Subulussalam</b>	<b>6</b>	<b>1.244</b>	<b>958</b>



Lanjutan Tabel/*Continued Table* 4.2.11

Kecamatan <i>District</i>	Peserta KB Aktif <i>Family Planning Participant</i>		Jumlah <i>Total</i>
	Suntikan	Pil	
(1)	(9)	(10)	(11)
Simpang Kiri	1.465	697	3.639
Penanggalan	645	295	1.463
Rundeng	714	525	1.530
Sultan Daulat	1.472	558	2.374
Longkib	392	185	890
<b>Subulussalam</b>	<b>4.688</b>	<b>2.260</b>	<b>9.896</b>

Sumber/*Source*: Dinas Pemberdayaan Perempuan, Perlindungan Anak dan Keluarga Berencana Kota Subulussalam/*Regional Office of Women's Empowerment, Children's Services, Population Control and Family Planning Subulussalam Municipality*

**Tabel**  
**Table** 4.2.12

**Jumlah Klinik Keluarga Berencana (KKB) dan Pembantu Pembina Keluarga Berencana Desa (PPKBD) Menurut Kecamatan di Kota Subulussalam, 2023**  
**Number of Family Planning Clinic and Village Family Planning Assistant by Subdistrict in Subulussalam Municipality, 2023**

Kecamatan District	Klinik Keluarga Berencana (KKB) Family Planning Clinic		Pembantu Pembina Keluarga Berencana Desa (PPKBD) Village Family Planning Assistant	
	2022	2023	2022	2023
(1)	(2)	(3)	(4)	(5)
Simpan Kiri	4	5	17	17
Penanggalan	2	2	13	13
Rundeng	1	1	23	23
Sultan Daulat	1	2	29	19
Longkib	1	1	10	10
<b>Subulussalam</b>	<b>9</b>	<b>11</b>	<b>82</b>	<b>82</b>

Sumber/Source: Dinas Pemberdayaan Perempuan, Perlindungan Anak dan Keluarga Berencana Kota Subulussalam/Regional Office of Women's Empowerment, Children's Services, Population Control and Family Planning Subulussalam Municipality

### 4.3 AGAMA DAN SOSIAL LAINNYA RELIGION AND OTHER SOCIAL AFFAIRS

**Tabel 4.3.1** Jumlah Penduduk Menurut Kecamatan dan Agama yang Dianut di Kota Subulussalam, 2023  
*Population by District and Religion in Subulussalam Municipality, 2023*

Kecamatan <i>District</i>	Islam	Protestan <i>Protestant</i>	Katolik <i>Catholic</i>	Hindu	Budha <i>Buddha</i>	Lainnya <i>Others</i>
(1)	(2)	(3)	(4)	(5)	(6)	(7)
Simpang Kiri	40.206	372	61	-	1	-
Penanggalan	16.776	2.077	629	-	1	-
Rundeng	15.961	30	26	-	-	-
Sultan Daulat	19.053	226	72	-	-	-
Longkib	7.432	109	12	-	-	-
<b>Subulussalam</b>	<b>99.428</b>	<b>2.814</b>	<b>800</b>	<b>-</b>	<b>2</b>	<b>-</b>

Sumber/Source: Dinas Kependudukan dan Pencatatan Sipil Kota Subulussalam/ *Regional Office of Citizenship and Civil Registration Subulussalam Municipality*

**Tabel**  
**Table** 4.3.2

**Jumlah Tempat Peribadatan Menurut Kecamatan di Kota Subulussalam, 2023**  
**Number of Places of Worship by District in Subulussalam Municipality, 2023**

Kecamatan District	Masjid Mosque	Mushola Pray Room	Gereja Protestan Protestant Church	Gereja Katholik Catholic Church	Pura Temple	Vihara
(1)	(2)	(3)	(4)	(5)	(6)	(7)
Simpan Kiri	32	53	-	-	-	-
Penanggalan	14	39	-	-	-	-
Rundeng	23	32	-	-	-	-
Sultan Daulat	22	38	-	-	-	-
Longkib	17	17	-	-	-	-
<b>Subulussalam</b>	<b>108</b>	<b>179</b>	<b>-</b>	<b>-</b>	<b>-</b>	<b>-</b>

Sumber/Source: Kementerian Agama Kota Subulussalam/Ministry of Religious Affairs Subulussalam Municipality

**Tabel** 4.3.3 **Jumlah Desa<sup>1</sup>/Kelurahan yang Mengalami Bencana Alam<sup>2</sup> Menurut Kecamatan di Kota Subulussalam, 2019–2021**  
**Table** **Number of Villages<sup>1</sup>/Kelurahan that Had Natural Disaster<sup>2</sup> by District in Subulussalam Municipality, 2019–2021**

Kecamatan District	Banjir/Flood		
	2019	2020	2021
(1)	(2)	(3)	(4)
Simpan Kiri	2	8	6
Penanggalan	-	2	1
Rundeng	5	6	15
Sultan Daulat	3	2	6
Longkib	3	2	4
<b>Subulussalam</b>	<b>13</b>	<b>20</b>	<b>32</b>

Lanjutan Tabel/*Continued Table* 4.3.3

Kecamatan <i>District</i>	Gempa Bumi/ <i>Earthquake</i>		
	2019	2020	2021
(1)	(5)	(6)	(7)
Simpan Kiri	5	-	14
Penanggalan	6	1	5
Rundeng	-	-	15
Sultan Daulat	-	-	5
Longkib	-	-	1
<b>Subulussalam</b>	<b>11</b>	<b>1</b>	<b>40</b>

Lanjutan Tabel/*Continued Table* 4.3.3

Kecamatan <i>District</i>	Tanah Longsor/ <i>Landslide</i>		
	2019	2020	2021
(1)	(8)	(9)	(10)
Simpang Kiri	-	1	1
Penanggalan	1	1	1
Rundeng	1	-	-
Sultan Daulat	1	-	-
Longkib	-	-	-
<b>NaSubulussalam</b>	<b>3</b>	<b>2</b>	<b>2</b>

Catatan/*Note*: <sup>1</sup> Desa pada tabel ini termasuk Unit Permukiman Transmigrasi (UPT) yang masih dibina oleh kementerian terkait dan nagari di Provinsi Sumatera Barat/*Villages in this table are included in Transmigration Settlement Unit which is still fostered by the relevant ministries and the nagari in the Province of Sumatera Barat*

<sup>2</sup> Kejadian dalam setahun sebelum tahun pencacahan/*Occured during the last one year before the enumeration years*

Sumber/*Source*: Badan Pusat Statistik, Pendataan Potensi Desa (Podes)/*BPS-Statistics Indonesia, Village Potential Data Collecting*

**Tabel 4.3.4** Jumlah Kejadian Bencana Alam Menurut Kecamatan di Kota Subulussalam, 2023  
**Number of Natural Disaster Events by Subdistrict in Subulussalam Municipality, 2023**

Kecamatan District	Gempa Bumi Earthquake	Letusan Gunung		
		Api Volcanic Eruption	Tsunami Tsunami	Tanah Longsor Lanslide
(1)	(2)	(3)	(4)	(5)
Simpang Kiri	2	-	-	-
Penanggalan	2	-	-	2
Rundeng	2	-	-	-
Sultan Daulat	2	-	-	1
Longkib	2	-	-	-
<b>Subulussalam</b>	<b>2</b>	<b>-</b>	<b>-</b>	<b>3</b>



Lanjutan Tabel/*Continued Table* 4.3.4

<b>Kecamatan Subdistrict</b>	<b>Banjir Floods</b>	<b>Banjir Bandang Flash Floods</b>	<b>Kekeringan Drought</b>	<b>Kebakaran Hutan dan Lahan Forest and Land Fires</b>
(1)	(6)	(7)	(8)	(9)
Simpang Kiri	5	-	-	1
Penanggalan	-	-	-	-
Rundeng	4	-	-	-
Sultan Daulat	4	-	-	1
Longkib	4	-	-	1
<b>Subulussalam</b>	<b>17</b>	<b>-</b>	<b>-</b>	<b>3</b>

Lanjutan Tabel/*Continued Table* 4.3.4

<b>Kecamatan Subdistrict</b>	<b>Angin Puting Beliung Tornado</b>	<b>Gelombang Pasang Tidal Wave</b>	<b>Abrasi Abrasion</b>
(1)	(10)	(11)	(12)
Simpang Kiri	2	-	-
Penanggalan	1	-	-
Rundeng	-	-	-
Sultan Daulat	-	-	-
Longkib	1	-	-
<b>Subulussalam</b>	<b>4</b>	<b>-</b>	<b>-</b>

Sumber/*Source*: Badan Penanggulangan Bencana Daerah Kota Subulussalam/*Regional Agency for Disaster Management Subulussalam Municipality*

**Tabel 4.3.5** Jumlah Korban yang Diakibatkan Bencana Alam Menurut Kecamatan di Kota Subulussalam, 2023  
**Number of Victims Due to Natural Disaster by Subdistrict in Subulussalam Municipality, 2023**

Kecamatan <i>Subdistrict</i>	Tanah Longsor <i>Landslide</i>		
	Meninggal dan Hilang <i>Fatality and Missing</i>	Luka-Luka <i>Casualty</i>	Terdampak dan Mengungsi <i>Affected and Evacuated</i>
(1)	(2)	(3)	(4)
Simpang Kiri	-	-	-
Penanggalan	4	1	-
Rundeng	-	-	-
Sultan Daulat	-	-	-
Longkib	-	-	-
<b>Subulussalam</b>	<b>4</b>	<b>1</b>	<b>-</b>

Lanjutan Tabel/*Continued Table* 4.3.5

Kecamatan <i>Subdistrict</i>	Banjir <i>Floods</i>		
	Meninggal dan Hilang <i>Fatality and Missing</i>	Luka-Luka <i>Casualty</i>	Terdampak dan Mengungsi <i>Affected and Evacuated</i>
(1)	(5)	(6)	(7)
Simpang Kiri	-	-	397
Penanggalan	-	-	-
Rundeng	-	-	10.636
Sultan Daulat	-	-	3.479
Longkib	-	-	853
<b>Subulussalam</b>	-	-	15.365

Lanjutan Tabel/*Continued Table* 4.3.5

Kecamatan <i>Subdistrict</i>	Kebakaran Hutan dan Lahan <i>Forest and Land Fires</i>		
	Meninggal dan Hilang <i>Fatality and Missing</i>	Luka-Luka <i>Casualty</i>	Terdampak dan Mengungsi <i>Affected and Evacuated</i>
(1)	(8)	(9)	(10)
Simpang Kiri	-	-	-
Penanggalan	-	-	-
Rundeng	-	-	-
Sultan Daulat	-	-	-
Longkib	-	-	-
<b>Subulussalam</b>	-	-	-

Lanjutan Tabel/*Continued Table* 4.3.5

Kecamatan <i>Subdistrict</i>	Angin Puting Beliung <i>Tornado</i>		
	Meninggal dan Hilang <i>Fatality and Missing</i>	Luka-Luka <i>Casualty</i>	Terdampak dan Mengungsi <i>Affected and Evacuated</i>
(1)	(11)	(12)	(13)
Simpang Kiri	-	-	519
Penanggalan	-	-	2
Rundeng	-	-	-
Sultan Daulat	-	-	-
Longkib	-	-	2
<b>Subulussalam</b>	-	-	523

Sumber/*Source*: Badan Penanggulangan Bencana Daerah Kota Subulussalam/*Regional Agency for Disaster Management Subulussalam Municipality*

**Tabel** 4.3.6 **Jumlah Kerusakan Rumah yang Diakibatkan Bencana Alam Menurut Kecamatan di Kota Subulussalam, 2023**  
**Table** 4.3.6 **Number of Damaged Houses Due to Natural Disaster by Subdistrict in Subulussalam Municipality, 2023**

Kecamatan Subdistrict	Rusak Berat Severely Damaged	Rusak Sedang Damaged	Rusak Ringan Lightly Damaged	Terendam Submerged
(1)	(2)	(3)	(4)	(5)
Simpang Kiri	22	38	80	84
Penanggalan	-	-	1	-
Rundeng	-	-	-	2.478
Sultan Daulat	-	-	-	871
Longkib	-	-	1	373
<b>Subulussalam</b>	<b>22</b>	<b>38</b>	<b>82</b>	<b>3.722</b>

Sumber/Source: Badan Penanggulangan Bencana Daerah Kota Subulussalam/Regional Agency for Disaster Management Subulussalam Municipality

**Tabel**  
**Table** 4.3.7**Jumlah Nikah, Talak, dan Cerai Menurut Kecamatan di Kota Subulussalam, 2023**  
**Number of Villages<sup>1</sup>/Kelurahan that Had Natural Disaster<sup>2</sup> by District in Subulussalam Municipality, 2019–2021**

Kecamatan District	Nikah Marriages	Talak dan Cerai/Divorces		
		Cerai Talak Divorce by Talak	Cerai Gugat Divorce by Petition	Jumlah Total
(1)	(2)	(3)	(4)	(5)
Simpang Kiri	201	7	45	52
Penanggalan	70	9	13	22
Rundeng	96	4	3	7
Sultan Daulat	113	1	12	13
Longkib	51	0	4	4
<b>Subulussalam</b>	<b>531</b>	<b>21</b>	<b>77</b>	<b>98</b>

Sumber/Source: Kementerian Agama Kota Subulussalam dan Mahkamah Syariah Kota Subulussalam/Ministry of Religious Affairs Subulussalam Municipality and Subulussalam Municipality Syariah Court



**Tabel 4.3.8** Jumlah Perceraian Menurut Faktor dan Kecamatan di Kota Subulussalam, 2023  
*Number of Divorces by Factors and Subdistrict in Subulussalam Municipality, 2023*

Kecamatan District	Zina Adultery	Mabuk Drunk	Madat Drug Addict	Judi Gambling
(1)	(2)	(3)	(4)	(5)
Simpang Kiri	-	-	-	-
Penanggalan	-	-	-	-
Rundeng	-	-	-	-
Sultan Daulat	-	-	1	3
Longkib	-	-	-	-
<b>Subulussalam</b>	-	-	<b>1</b>	<b>3</b>

Lanjutan Tabel/*Continued Table* 4.3.8

Kecamatan <i>District</i>	Meninggalkan Salah Satu Pihak <i>Split Up</i>	Dihukum Penjara <i>Jail</i>	Poligami <i>Polygamy</i>	Kekerasan Dalam Rumah Tangga <i>Domestic Violence</i>
(1)	(6)	(7)	(8)	(9)
Simpang Kiri	-	-	-	1
Penanggalan	-	-	-	1
Rundeng	1	-	-	-
Sultan Daulat	-	-	-	-
Longkib	-	-	-	-
<b>Subulussalam</b>	<b>1</b>	<b>-</b>	<b>-</b>	<b>2</b>

Lanjutan Tabel/*Continued Table* 4.3.8

Kecamatan <i>District</i>	Cacat Badan <i>Disability</i>	Perselisihan dan Pertengkaran Terus Menerus <i>Constants Disputes and Quarrel</i>	Kawin Paksa <i>Forced Marriage</i>	Murtad <i>Apostate</i>
(1)	(10)	(11)	(12)	(13)
Simpang Kiri	-	48	-	-
Penanggalan	-	21	-	-
Rundeng	-	6	-	-
Sultan Daulat	-	9	-	-
Longkib	-	4	-	-
<b>Subulussalam</b>	-	<b>88</b>	-	-

Lanjutan Tabel/*Continued Table* 4.3.8

<b>Kecamatan District</b>	<b>Ekonomi Economy</b>	<b>Lain-lain Others</b>	<b>Jumlah Total</b>
(1)	(14)	(15)	(16)
Simpang Kiri	3	-	52
Penanggalan	-	-	22
Rundeng	-	-	7
Sultan Daulat	-	-	13
Longkib	-	-	4
<b>Subulussalam</b>	<b>3</b>	<b>-</b>	<b>98</b>

Sumber/*Source*: Mahkamah Syariah Kota Subulussalam/*Syariah Court of Subulussalam Municipality*

**Tabel**  
**Table** 4.3.9

**Jumlah Penerima Bantuan (kepala keluarga) Program Keluarga Harapan (PKH) Menurut Kecamatan di Kota Subulussalam, 2021-2023**  
**Number of Aid Recipients (head of household) Hope Family Program by Subdistrict in Subulussalam Municipality, 2021-2023**

<b>Kecamatan Subdistrict</b>	<b>2021</b>	<b>2022</b>	<b>2023</b>
(1)	(2)	(3)	(4)
Simpan Kiri	988	892	828
Penanggalan	447	416	379
Rundeng	1.077	956	888
Sultan Daulat	1.035	969	858
Longkib	230	235	210
<b>Subulussalam</b>	<b>3.777</b>	<b>3.468</b>	<b>3.163</b>

Sumber/Source: Dinas Sosial Kota Subulussalam/Regional Office of Social Affairs Subulussalam Municipality

**Tabel**  
**Table** 4.3.10

**Jumlah Lapangan Olahraga Menurut Kecamatan di Kota  
Subulussalam, 2023**  
*Number of Sport Facilities by Subdistrict in Subulussalam  
Municipality, 2021-2023*

<b>Kecamatan Subdistrict</b>	<b>Sepak Bola Football</b>	<b>Bola Voli Volley Ball</b>	<b>Bola Basket Basket Ball</b>	<b>Bulu Tangkis Badminton</b>
(1)	(2)	(3)	(4)	(5)
Simpan Kiri	4	24	1	24
Penanggalan	6	10	1	4
Rundeng	8	13	0	5
Sultan Daulat	5	6	0	1
Longkib	9	0	0	0
<b>Subulussalam</b>	<b>32</b>	<b>53</b>	<b>2</b>	<b>34</b>

Lanjutan Tabel/*Continued Table* 4.3.10

<b>Kecamatan Subdistrict</b>	<b>Tenis Tennis</b>	<b>Futsal Futsal</b>	<b>Kolam Renang Swimming Pool</b>	<b>Gymnasium</b>
(1)	(6)	(7)	(8)	(9)
Simpan Kiri	1	3	1	-
Penanggalan	-	2	1	-
Rundeng	-	1	-	-
Sultan Daulat	-	-	-	-
Longkib	-	-	-	-
<b>Subulussalam</b>	<b>1</b>	<b>6</b>	<b>2</b>	<b>-</b>

Lanjutan Tabel/*Continued Table* 4.3.10

<b>Kecamatan Subdistrict</b>	<b>Panjat Tebing Rock Climbing</b>	<b>BMX Track</b>	<b>Jogging Track</b>
(1)	(10)	(11)	(12)
Simpang Kiri	1	1	1
Penanggalan	-	-	1
Rundeng	-	-	-
Sultan Daulat	-	-	-
Longkib	-	-	-
<b>Subulussalam</b>	<b>1</b>	<b>1</b>	<b>2</b>

Sumber/*Source*: Dinas Kepemudaan, Olahraga dan Pariwisata Kota Subulussalam/*Regional Office of Tourism, Youth and Sports Subulussalam Municipality*



#### 4.4 KEMISKINAN POVERTY

**Tabel 4.4.1** **Garis Kemiskinan, Jumlah, dan Persentase Penduduk Miskin di Kota Subulussalam, 2016–2023**  
*Poverty Line, Number, and Percentage of Poor People in Subulussalam Municipality, 2016–2023*

Tahun Year	Garis Kemiskinan (rupiah/kapita/bulan) Poverty Line (rupiah/capita/month)	Jumlah Penduduk Miskin (ribu) Number of Poor People (thousand)	Persentase Penduduk Miskin Percentage of Poor People
(1)	(2)	(3)	(4)
2016	250.408	14,99	19,57
2017	273.370	15,44	19,71
2018	315.453	14,78	18,51
2019	351.093	14,56	17,95
2020	400.517	14,46	17,60
2021	418.643	14,46	17,65
2022	444.818	14,06	16,94
2023	487.777	13,8	16,41

Sumber/Source: Badan Pusat Statistik, Survei Sosial Ekonomi Nasional Maret/BPS-Statistics Indonesia, March National Socioeconomic Survey

**Tabel**  
**Table** 4.4.2

**Indeks Kedalaman Kemiskinan dan Indeks Keparahan Kemiskinan di Kota Subulussalam, 2016–2023**  
**Poverty Gap Index and Poverty Severity Index in Subulussalam Municipality, 2016–2023**

Tahun Year	Indeks Kedalaman Kemiskinan Poverty Gap Index	Indeks Keparahan Kemiskinan Poverty Severity Index
(1)	(2)	(3)
2016	3,61	0,98
2017	3,20	0,94
2018	2,67	0,56
2019	3,15	0,79
2020	2,27	0,44
2021	2,29	0,48
2022	2,45	0,50
2023	2,19	0,50

Sumber/Source: Badan Pusat Statistik, Survei Sosial Ekonomi Nasional Maret/BPS-Statistics Indonesia, March National Socioeconomic Survey

5

# *PERTANIAN, KEHUTANAN PETERNAKAN DAN PERIKANAN*

*Agriculture, Forestry, Livestock, and Fishery*





**PENJELASAN TEKNIS**

1. Lahan sawah adalah lahan pertanian yang berpetak-petak dan dibatasi oleh pematang (galengan), saluran untuk menahan/ menyalurkan air, yang biasanya ditanami padi tanpa memandang dari mana diperoleh atau status lahan tersebut. Lahan yang dimaksud termasuk lahan yang terdaftar di Pajak Bumi Bangunan, luran Pembangunan Daerah, lahan bengkok, lahan serobotan, lahan rawa yang ditanami padi, dan lahan bekas tanaman tahunan yang telah dijadikan sawah, baik yang ditanami padi, palawija atau tanaman semusim lainnya.
2. Tegall/Kebun adalah lahan pertanian bukan sawah (lahan kering) yang ditanami tanaman semusim atau tahunan dan terpisah dengan halaman sekitar rumah serta penggunaannya tidak berpindah pindah.
3. Ladang/Huma adalah lahan pertanian bukan sawah (lahan kering) yang biasanya ditanami tanaman semusim dan penggunaannya hanya semusim atau dua musim, kemudian akan ditinggalkan bila sudah tidak subur lagi (berpindah-pindah). Kemungkinan lahan ini beberapa tahun kemudian akan dikerjakan kembali jika sudah subur.

**TECHNICAL NOTES**

1. *Wetland is agricultural land that separated by small dykes to resist water, where the main crop is usually wetland paddy without considering where it is got from or the status of the land. It includes the land that is registered at land income tax office, regional development contribution, 'bengkok' land, illegal ownership, swamps for rice cultivation, and annual crop land mark that has been used as rice field, which are both planted with paddy, secondary crops or the other seasonal crops.*
2. *Dry field/Garden is an dryland (unirrigated land) which is planted with seasonal or annual crops and separately from the yard around the house without shifting.*
3. *Unirrigated agricultural field / Shifting cultivation land is dryland (unirrigated land) that usually is cultivated for seasonal crops and utilized only for one or two seasons, then it will be left when it is not fertile (shifting). Maybe, this land will be used again in a few years if it has been fertile.*

4. Lahan yang sementara tidak diusahakan adalah lahan yang biasanya diusahakan tetapi untuk sementara (lebih dari 1 (satu) tahun tetapi kurang dari atau sama dengan 2 (dua) tahun) tidak diusahakan, termasuk lahan sawah yang tidak diusahakan selama lebih dari 2 (dua) tahun.
  5. Data pokok tanaman pangan yang dikumpulkan adalah luas panen dan produktivitas (hasil per hektar). Produksi tanaman pangan merupakan hasil perkalian antara luas panen dengan produktivitas. Pengumpulan data luas panen dilakukan setiap bulan dengan pendekatan area kecamatan di seluruh wilayah Indonesia. Pengumpulan data produktivitas dilakukan melalui pengukuran langsung pada plot ubinan berukuran 2½ m x 2½ m. Pengumpulan data produktivitas dilakukan setiap empat bulan pada waktu panen petani.
  6. Data produksi padi dan palawija yang disajikan adalah dalam kualitas: gabah kering giling (padi), pipilan kering (jagung), biji kering (kedelai dan kacang tanah), dan umbi basah (ubi kayu dan ubi jalar).
  7. Tanaman sayuran semusim adalah tanaman sumber vitamin, garam mineral dan lain-lain yang dikonsumsi dari bagian
4. *Temporarily unused land is land that is regularly used but temporarily (more than a year but less or equal than two years) is unused, it includes wetland that is not cultivated more than two years.*
  5. *The main food crops data collected consists of harvested area and productivity (yield per hectare). Food crops production is generated by harvested area multiplied by productivity. The harvested area data is collected every month using sub district area approach in all sub district in Indonesia. The productivity data collection is conducted by a direct measurement in 2½m x 2½m crop cutting plot. The productivity measurement is conducted in every subround at the time when farmers are harvesting their crops.*
  6. *Production of paddy and secondary crops data are presented in the form of: dry unhusked rice (paddy), dry loose maize (maize), dry shells crops (soybeans and peanuts), and fresh roots (cassava and sweet potatoes).*
  7. *Seasonal vegetable plants are plants which are the sources of vitamin, mineral salt, etc, consumed*

tanaman yang berupa daun, bunga, buah, dan umbinya, yang berumur kurang dari satu tahun.

*from the part of the plant in the form of leaf, flower, fruit, and root with the age of less than one year.*

8. Tanaman buah-buahan semusim adalah tanaman sumber vitamin, garam mineral, dan lain-lain yang dikonsumsi dari bagian tanaman yang berupa buah, berumur kurang dari satu tahun, tidak berbentuk pohon/rumpun tetapi berjalur dan berbatang lunak.

8. *Seasonal fruit plants are plants which are the sources of vitamin, mineral salt, etc, consumed from the part of the plant in the form of fruits. These plants are creeps with the age of less than one year.*

9. Tanaman buah-buahan tahunan adalah tanaman sumber vitamin, garam mineral, dan lain-lain yang dikonsumsi dari bagian tanaman yang berupa buah dan merupakan tanaman tahunan.

9. *Annual fruit plants are plants which are the sources of vitamin, contained mineral salt, etc, consumed from the part of plant in the form of fruit and more than one year of age.*

10. Tanaman sayuran tahunan adalah tanaman sumber vitamin, garam mineral, dan lain-lain yang dikonsumsi dari bagian tanaman yang berupa daun dan atau buah yang berumur lebih dari satu tahun.

10. *Annual vegetable plants are plants which are the sources of vitamin, contained mineral salt, etc, consumed from the part of the plant in the form of vegetable and more than one year of age.*

11. Tanaman biofarmaka adalah tanaman yang bermanfaat untuk obat-obatan, kosmetik, dan kesehatan yang dikonsumsi atau digunakan dari bagian-bagian tanaman seperti daun, batang, buah, umbi (rimpang) ataupun akar.

11. *Medicinal plants are plants which are useful for medicine. It is consumed from part of the plant such as leaf, flower, fruit, tuber, and root.*

12. Tanaman hias adalah tanaman yang mempunyai nilai keindahan baik bentuk, warna daun, tajuk

12. *Ornamental plants are plants which have a beauty value, either in shape, colour of leaf or*

maupun bunganya, sering digunakan untuk penghias pekarangan dan lain sebagainya.

*crown of flower, and they are often used as a yard decorator.*

13. Luas panen tanaman hortikultura adalah luas tanaman sayuran, buah-buahan, biofarmaka, dan tanaman hias yang diambil hasilnya/dipanen pada periode pelaporan.
  14. Luas panen untuk tanaman sayuran adalah luas tanaman yang dipanen sekaligus/habis/dibongkar dan luas tanaman yang dipanen berkali-kali (lebih dari satu kali)/belum habis.
  15. Tanaman yang dipanen sekaligus/habis/dibongkar adalah tanaman yang sehabis panen langsung dibongkar/dicabut, terdiri dari bawang merah, bawang putih, bawang daun, kentang, kol/kubis, kembang kol, petsai/sawi, wortel, lobak, dan kacang merah.
  16. Tanaman yang dipanen berkali-kali/belum habis adalah tanaman yang panennya lebih dari satu kali dan biasanya dibongkar apabila hasil panen terakhir sudah tidak memadai lagi, terdiri dari: kacang panjang, cabe besar, cabe rawit, jamur, tomat, terung, buncis, ketimun, labu siam, kangkung, bayam, melon, semangka, dan blewah.
13. *Harvested area of horticulture is area which vegetable, fruit, medicinal and ornamental plant of crop harvested during the period of report.*
  14. *Harvested area of vegetables is area of entirely plant harvested/demolished and plant harvested several times/undemolished.*
  15. *Entirely plants harvested/demolished are plants usually harvested once and demolished to be substituted by other plants, consisting of: shallots, garlic, leeks, potato, cabbage, cauli flower, mustard green, carrots, chinese radish, and red kidney beans.*
  16. *Plants harvested several times/undemolished are plants usually harvested more than once and demolished in the case that the last harvest was economically not profitable. They consist of : yard long beans, chili, small chili, mushroom, tomatoes, egg plant, french beans, cucumber, pumpkin/chajota, swamp cabbage, spinach, melon, watermelon, and blewah.*



17. Produksi hortikultura adalah hasil menurut bentuk produk dari setiap tanaman sayuran, buah-buahan, biofarmaka dan tanaman hias yang diambil berdasarkan luas yang dipanen/ tanaman yang menghasilkan pada bulan/triwulan laporan.
18. Rumah Tangga Perikanan Tangkap adalah rumah tangga yang melakukan kegiatan penangkapan ikan/ binatang air lainnya/tanaman air dengan tujuan sebagian/ seluruh hasilnya untuk dijual.
19. Rumah Tangga Perikanan Budidaya adalah rumah tangga yang melakukan kegiatan budidaya ikan/binatang air lainnya/tanaman air dengan tujuan sebagian/seluruh hasilnya untuk dijual.
17. *Horticulture production is the standard production quantity form of vegetable, fruit, medicinal and ornamental plant based on harvested area/ the number of production plants reported monthly/quarterly.*
18. *A capture fishery household is a household conducting activities in catching fishes/ other aquatic animals/aquatic plants, for which the products are wholly or partly to be sold.*
19. *An aquaculture fishery household is a household conducting activities in culturing fishes/other aquatic animals/aquatic plants, for which the products are wholly or partly to be sold. different types of parameters.*

**ULASAN**

Tanaman pangan merupakan salah satu subsektor dalam sektor pertanian yang mencakup tanaman padi dan palawija. Luas panen padi sepanjang tahun 2020 mencapai 978 hektar.

**Hortikultura**

Luas Panen tanaman sayuran di Kota Subulussalam pada tahun 2020 masing masing adalah 87 hektare cabai, 72 hektare ketimun, 60 hektare kangkung, 57 hektare terung, 71 hektare kacang panjang, 56 hektare bayam. Untuk produksi tanaman sayuran terbesar adalah komoditi cabai dan kacang panjang.

Pada komoditi buah buahan di Kota Subulussalam terdapat dua komoditas unggulan, yakni pisang dan nangka. Pada tahun 2020 tercatat jumlah produksi kedua komoditas tersebut masing-masing adalah 15106 kuintal, dan 5712 kuintal.

**Perkebunan**

Sektor perkebunan juga mempunyai peran yang penting dalam menopang perekonomian di Kota Subulussalam. Terdapat dua komoditas unggulan yang diusahakan oleh masyarakat yakni tanaman kelapa sawit dan karet. Untuk tanaman kelapa sawit pada tahun 2020 tercatat 11529 hektare ditanami kelapa sawit dan 2828 hektare ditanami tanaman karet. Dengan luas lahan tersebut dihasilkan produksi tanaman kelapa sawit sebesar 35729 ton dan 1628 ton karet.

**DESCRIPTION****Food Crops**

*Food crops are one of the subsectors in the agricultural sector that includes rice crops and palawija. Wetland area in 2020 reached 978 hectares.*

**Horticulture**

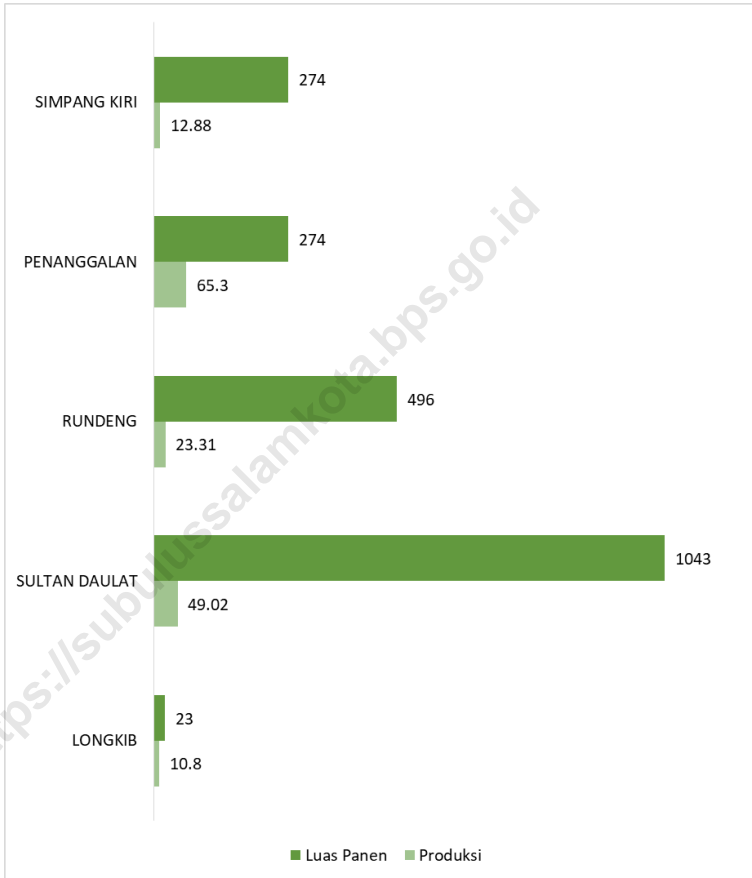
*Vegetable harvest area of Subulussalam Municipality in 2020 is 87 hectares of chili, 72 hectares of cucumber, 60 hectares of kangkong, 57 hectares of eggplant, 71 hectares of yardlong bean, and 56 hectares of spinach. For the production of the largest vegetable crops are chili and yardlong bean commodities.*

*Fruits commodity in Subulussalam Municipality have two main commodities, namely banana and jack fruit. In 2020 recorded the total production of both commodities are respectively 15106 quintal and 5712 quintal.*

**Estate Crops**

*The plantation sector also has an important role in supporting the economy in Subulussalam Municipality. There are two excellent commodities that are cultivated by the community, namely oil palm and rubber crops. For oil palm plantation in 2020 recorded 11529 hectares planted with oil palm and 2828 hectares planted with rubber plant. With the land area is produced 35729 tons of palm oil production and 1628 tons of rubber.*

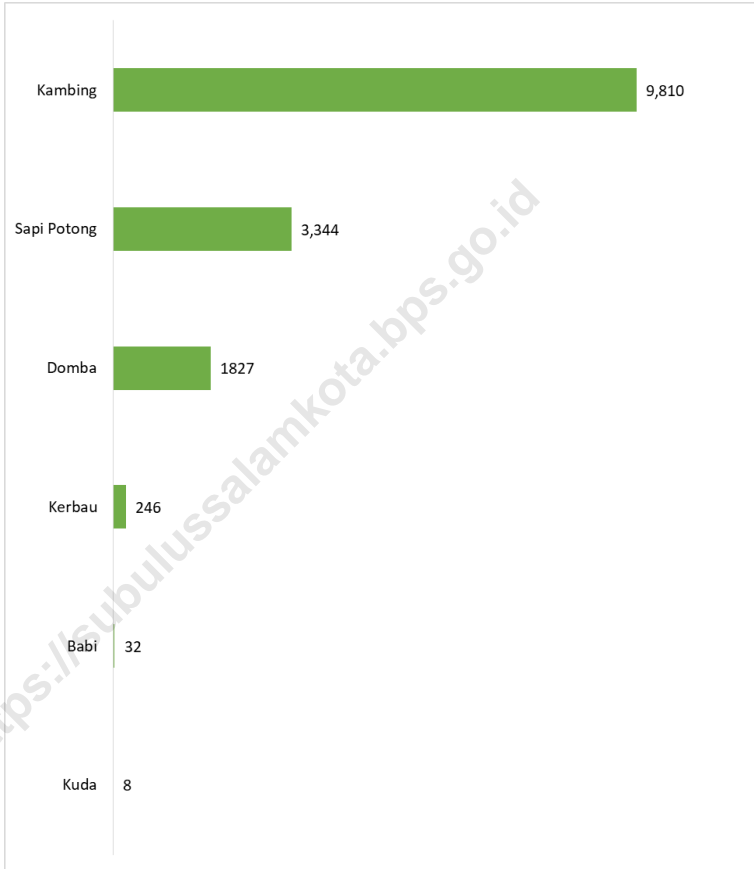
**Gambar 5.1** Luas Panen dan Produksi Jagung Menurut Kecamatan di Kota Subulussalam, 2023  
**Figures 5.1** Harvested Area and Production of Maize in Subulussalam Municipality, 2023



Sumber/Source : Dinas Pertanian dan Peternakan Kota Subulussalam/ Agriculture and Ranch Office of Subulussalam Municipality

**Gambar** 5.2  
**Figures**

**Populasi Ternak Menurut Jenis Ternak (ekor) di Kota Subulussalam, 2023**  
**Stock Population by Kind of Livestock (heads) in Subulussalam Municipality, 2023**



Sumber/Source : Dinas Pertanian dan Peternakan Kota Subulussalam/ Agriculture and Ranch Office of Subulussalam Municipality

## 5.1 HORTIKULTURA

### HORTICULTURE

**Tabel** 5.1.1 **Luas Panen Tanaman Sayuran Menurut Kecamatan dan Jenis Tanaman di Kabupaten/Kota Subulussalam (ha), 2022 dan 2023\***  
**Table** 5.1.1 **Harvested Area of Vegetables by District and Kind of Plant in Subulussalam Municipality (ha), 2022 and 2023\***

Kecamatan District	Bayam Spinach		Cabai Rawit Chili/Cayenne Pepper	
	2022	2023*	2022	2023*
(1)	(2)	(3)	(4)	(5)
Simpang Kiri	12	12	10	8
Penanggalan	18	17	12	10
Rundeng	13	18	6	8
Sultan Daulat	15	14	14	12
Longkib	-	8	1	3
<b>Subulussalam</b>	<b>58</b>	<b>69</b>	<b>43</b>	<b>41</b>

Lanjutan Tabel/*Continued Table 5.1.1*

Kecamatan <i>District</i>	Kacang Panjang <i>Long Beans</i>		Kangkung <i>Water Spinach</i>	
	2022	2023*	2022	2023*
(1)	(6)	(7)	(8)	(9)
Simpang Kiri	14	17	14	13
Penanggalan	17	14	21	16
Rundeng	6	7	14	11
Sultan Daulat	23	19	12	17
Longkib	7	9	1	10
<b>Subulussalam</b>	<b>67</b>	<b>66</b>	<b>62</b>	<b>67</b>

Lanjutan Tabel/*Continued Table 5.1.1*

Kecamatan <i>District</i>	Ketimun <i>Cucumber</i>		Labu Siam <i>Chayote</i>		Semangka <i>Water Melon</i>	
	2022	2023*	2022	2023*	2022	2023*
(1)	(10)	(11)	(12)	(13)	(14)	(15)
Simpang Kiri	15	17	-	1	4	7
Penanggalan	19	18	-	-	11	2
Rundeng	5	3	-	-	-	-
Sultan Daulat	19	23	-	-	10	10
Longkib	8	12	-	-	4	4
<b>Subulussalam</b>	<b>66</b>	<b>73</b>	<b>-</b>	<b>1</b>	<b>29</b>	<b>23</b>

Lanjutan Tabel/*Continued Table* 5.1.1

Kecamatan <i>District</i>	Terung <i>Eggplant</i>		Cabai Besar/TW/ Teropong <i>Chili/Big Chili</i>		Cabai Keriting <i>Chili/Curly Chili</i>	
	2022	2023*	2022	2023*	2022	2023*
(1)	(16)	(17)	(18)	(19)	(20)	(21)
Simpang Kiri	11	11	11	12	-	-
Penanggalan	10	11	-	-	6	8
Rundeng	4	6	-	-	4	7
Sultan Daulat	16	13	-	-	19	13
Longkib	-	-	1	5	-	-
<b>Subulussalam</b>	<b>41</b>	<b>41</b>	<b>12</b>	<b>17</b>	<b>29</b>	<b>28</b>

Catatan/*Note*: Angka sementara

Sumber/*Source*: Badan Pusat Statistik, Statistik Pertanian Hortikultura SPH-SBS/BPS-Statistics Indonesia, *Agricultural Statistic for Horticulture SPH-SBS*



**Tabel 5.1.2**      **Produksi Tanaman Sayuran Menurut Kecamatan dan Jenis Tanaman di Kabupaten/Kota Subulussalam (kuintal), 2022 dan 2023\***  
***Production of Vegetables by District and Kind of Plant in Subulussalam Municipality (quintal), 2022 and 2023\****

Kecamatan <i>District</i>	Bayam <i>Spinach</i>		Cabai Rawit <i>Chili/Cayenne Pepper</i>	
	2022	2023*	2022	2023*
(1)	(2)	(3)	(4)	(5)
Simpan Kiri	34	53	164	120
Penanggalan	59	51	60	52
Rundeng	36	54	62	30
Sultan Daulat	45	42	86	88
Longkib	-	24	4	6
<b>Subulussalam</b>	<b>174</b>	<b>224</b>	<b>376</b>	<b>296</b>

Lanjutan Tabel/*Continued Table 5.1.2*

Kecamatan <i>District</i>	Kacang Panjang <i>Long Beans</i>		Kangkung <i>Water Spinach</i>	
	2022	2023*	2022	2023*
(1)	(6)	(7)	(8)	(9)
Simpang Kiri	183	184	50	63
Penanggalan	88	74	61	96
Rundeng	50	26	42	36
Sultan Daulat	100	82	36	79
Longkib	15	18	3	45
<b>Subulussalam</b>	<b>436</b>	<b>384</b>	<b>192</b>	<b>319</b>

Lanjutan Tabel/*Continued Table* 5.1.2

Kecamatan <i>District</i>	Ketimun <i>Cucumber</i>		Labu Siam <i>Chayote</i>		Semangka <i>Water Melon</i>	
	2022	2023*	2022	2023*	2022	2023*
(1)	(10)	(11)	(12)	(13)	(14)	(15)
Simpang Kiri	1.161	762	-	2	140	781
Penanggalan	795	486	-	-	330	60
Rundeng	92	33	-	-	-	-
Sultan Daulat	540	605	-	-	300	305
Longkib	122	167	-	-	120	120
<b>Subulussalam</b>	<b>2.710</b>	<b>2.053</b>	<b>-</b>	<b>2</b>	<b>890</b>	<b>1.266</b>

Lanjutan Tabel/*Continued Table* 5.1.2

Kecamatan <i>District</i>	Terung <i>Eggplant</i>		Cabai Besar/TW/ Teropong <i>Chili/Big Chili</i>		Cabai Keriting <i>Chili/Curly Chili</i>	
	2022	2023*	2022	2023*	2022	2023*
(1)	(16)	(17)	(18)	(19)	(20)	(21)
Simpang Kiri	144	122	124	120	-	-
Penanggalan	65	68	-	-	38	38
Rundeng	18	28	-	-	56	28
Sultan Daulat	98	80	-	-	100	84
Longkib	-	-	2	10	-	-
<b>Subulussalam</b>	<b>325</b>	<b>298</b>	<b>126</b>	<b>130</b>	<b>194</b>	<b>150</b>

Catatan/*Note*: Angka Sementara

Sumber/*Source*: Badan Pusat Statistik, Statistik Pertanian Hortikultura SPH-SBS/BPS-Statistics Indonesia, *Agricultural Statistic for Horticulture SPH-SBS*

**Tabel**  
**Table** 5.1.3

**Luas Panen Tanaman Sayuran dan Buah-buahan Semusim Menurut Jenis Tanaman di Kabupaten/Kota Subulussalam (ha), 2020–2023\***  
**Harvested Area of Seasonal Vegetables and Fruits by Kind of Plant in Subulussalam Municipality (ha), 2020–2023\***

Jenis Tanaman/Kind of Plants	2020	2021	2022	2023*
(1)	(2)	(3)	(4)	(5)
<b>Sayuran/Vegetables:</b>				
Bawang Daun/Scallion	-	-	-	-
Bawang Merah/Shallots	-	-	-	-
Bawang Putih/Garlic	-	-	-	-
Bayam/Spinach	56	53	58	69
Buncis/String Bean	-	-	-	-
Cabai Besar/TW/Teropong/Chili/Big Chili	-	15	12	17
Cabai Keriting/Curly Chili	-	30	29	28
Cabai Rawit/Chili/Cayenne Pepper	44	46	43	41
Jamur Tiram/Mushrooms	-	-	-	-
Jamur Merang/Mushrooms	-	-	-	-
Jamur Lainnya/Mushrooms	-	-	-	-
Kacang Panjang/Long Beans	71	66	67	66
Kangkung/Water Spinach	60	54	62	67
Kembang Kol/Cauliflower	-	-	-	-
Kentang/Potato	-	-	-	-
Ketimun/Cucumber	72	75	66	73

Lanjutan Tabel/*Continued Table* 5.1.3

<b>Jenis Tanaman/Kind of Plants</b>	<b>2020</b>	<b>2021</b>	<b>2022</b>	<b>2023*</b>
(1)	(2)	(3)	(4)	(5)
Labu Siam/ <i>Chayote</i>	-	-	-	1
Petsai/ <i>Chinese Cabbage/Mustard Green</i>	-	-	-	-
Terung/ <i>Eggplant</i>	57	54	41	41
Tomat/ <i>Tomato</i>	-	-	-	-
Wortel/ <i>Carrot</i>	-	-	-	-
<b>Buah–buahan/Fruits:</b>				
Melon/ <i>Melon</i>	-	-	-	-
Semangka/ <i>Watermelon</i>	29	21	29	23

Catatan/*Note*: Angka SementaraSumber/*Source*: Badan Pusat Statistik, Statistik Pertanian Hortikultura SPH-SBS/BPS-Statistics Indonesia, *Agricultural Statistic for Horticulture SPH-SBS*

**Tabel**  
**Table 5.1.4****Produksi Tanaman Sayuran dan Buah-buahan Semusim Menurut Jenis Tanaman di Kabupaten/Kota Subulussalam (kuintal), 2020–2023\***  
**Production of Seasonal Vegetables and Fruits by Kind of Plant in Subulussalam Municipality (quintal), 2020–2023\***

Jenis Tanaman/Kind of Plants	2020	2021	2022	2023*
(1)	(2)	(3)	(4)	(5)
<b>Sayuran/Vegetables:</b>				
Bawang Daun/ <i>Scallion</i>	-	-	-	-
Bawang Merah/ <i>Shallots</i>	-	-	-	-
Bawang Putih/ <i>Garlic</i>	-	-	-	-
Bayam/ <i>Spinach</i>	154	146	174	224
Buncis/ <i>String Bean</i>	-	-	-	-
Cabai Besar/TW/Teropong/ <i>Chili/Big Chili</i>	-	188	126	130
Cabai Keriting/ <i>Curly Chili</i>	-	168	194	150
Cabai Rawit/ <i>Chili/Cayenne Pepper</i>	455	442	376	296
Jamur Tiram/ <i>Mushrooms</i>	-	-	-	-
Jamur Merang/ <i>Mushrooms</i>	-	-	-	-
Jamur Lainnya/ <i>Mushrooms</i>	-	-	-	-
Kacang Panjang/ <i>Long Beans</i>	570	516	436	384
Kangkung/ <i>Water Spinach</i>	188	187	192	319
Kembang Kol/ <i>Cauliflower</i>	-	-	-	-
Kentang/ <i>Potato</i>	-	-	-	-
Ketimun/ <i>Cucumber</i>	2.929	3.100	2.710	2.053

Lanjutan Tabel/*Continued Table 5.1.4*

<b>Jenis Tanaman/Kind of Plants</b>	<b>2020</b>	<b>2021</b>	<b>2022</b>	<b>2023*</b>
(1)	(2)	(3)	(4)	(5)
Labu Siam/ <i>Chayote</i>	-	-	-	2
Petsai/ <i>Chinese Cabbage/Mustard Green</i>	-	-	-	-
Terung/ <i>Eggplant</i>	554	634	325	298
Tomat/ <i>Tomato</i>	-	-	-	-
Wortel/ <i>Carrot</i>	-	-	-	-
<b>Buah-buahan/Fruits:</b>				
Melon/ <i>Melon</i>	-	-	-	-
Semangka/ <i>Watermelon</i>	1.651	630	890	1.266

Catatan/*Note:* Angka sementara

Sumber/*Source:* Badan Pusat Statistik, Statistik Pertanian Hortikultura SPH-SBS/BPS-*Statistics Indonesia, Agricultural Statistic for Horticulture SPH-SBS*



**Tabel**  
**Table** 5.1.5

**Luas Panen Tanaman Biofarmaka Menurut Kecamatan dan Jenis Tanaman di Kabupaten/Kota Subulussalam (m<sup>2</sup>), 2022 dan 2023\***  
**Harvested Area of Medicinal Plants by District and Kind of Plant in Subulussalam Municipality (m<sup>2</sup>), 2022 and 2023\***

Kecamatan District	Jahe Ginger		Kapulaga Java Cardamom		Kencur East Indian Galangal	
	2022	2023*	2022	2023*	2022	2023*
(1)	(2)	(3)	(4)	(5)	(6)	(7)
Simpan Kiri	1.700	1.775	360	-	1.200	1.022
Penanggalan	600	450	200	-	650	420
Rundeng	150	340	-	-	130	240
Sultan Daulat	2.850	1.500	-	-	2.950	1.250
Longkib	80	170	-	-	190	120
<b>Subulussalam</b>	<b>5.380</b>	<b>4.235</b>	<b>560</b>	<b>-</b>	<b>5.120</b>	<b>3.052</b>

Lanjutan Tabel/*Continued Table* 5.1.5

Kecamatan <i>District</i>	Kunyit <i>Turmeric</i>		Laos/Lengkuas <i>Galanga</i>		Mengkudu/Pace <i>Indian Mulberry</i>	
	2022	2023*	2022	2023*	2022	2023*
(1)	(8)	(9)	(10)	(11)	(12)	(13)
Simpan Kiri	1.650	1.680	900	1.150	-	450
Penanggalan	550	410	550	460	-	-
Rundeng	265	360	40	270	-	-
Sultan Daulat	1.400	1.000	1.000	850	-	-
Longkib	60	160	180	240	-	-
<b>Subulussalam</b>	<b>3.925</b>	<b>3.610</b>	<b>2.670</b>	<b>2.970</b>	<b>-</b>	<b>450</b>

Lanjutan Tabel/*Continued Table 5.1.5*

Kecamatan <i>District</i>	Temulawak <i>Java Turmeric</i>		Jeruk Nipis <i>Lime</i>		Serai <i>Lemongrass</i>	
	2022	2023*	2022	2023*	2022	2023*
(1)	(14)	(15)	(16)	(17)	(18)	(19)
Simpang Kiri	-	-	-	415	300	650
Penanggalan	-	-	200	200	-	-
Rundeng	-	-	-	50	-	-
Sultan Daulat	100	200	-	-	450	500
Longkib	-	-	-	-	-	230
<b>Subulussalam</b>	<b>100</b>	<b>200</b>	<b>200</b>	<b>665</b>	<b>750</b>	<b>1.380</b>

Catatan/*Note*: Angka sementara

Sumber/*Source*: Badan Pusat Statistik, Statistik Pertanian Hortikultura SPH-TBF/*BPS-Statistics Indonesia, Agricultural Statistic for Horticulture SPH-TBF*

**Tabel**  
**Table** 5.1.6

**Produksi Tanaman Biofarmaka Menurut Kecamatan dan Jenis Tanaman di Kabupaten/Kota Subulussalam (kg), 2022 dan 2023\***  
*Production of Medicinal Plants by District and Kind of Plant in Subulussalam Municipality (kg), 2022 and 2023\**

Kecamatan District	Jahe Ginger		Kapulaga Java Cardamom		Kencur East Indian Galangal	
	2022	2023*	2022	2023*	2022	2023*
(1)	(2)	(3)	(4)	(5)	(6)	(7)
Simpang Kiri	6.200	5.625	2.030	-	4.403	3.940
Penanggalan	3.360	24.60	1.300	-	3.600	2.430
Rundeng	645	1.719	-	-	390	1.370
Sultan Daulat	12.600	7.800	-	-	14.850	6.000
Longkib	480	450	-	-	1.290	110
<b>Subulussalam</b>	<b>23.285</b>	<b>18.054</b>	<b>3.330</b>	<b>-</b>	<b>24.533</b>	<b>13.850</b>

Lanjutan Tabel/*Continued Table* 5.1.6

Kecamatan <i>District</i>	Kunyit <i>Turmeric</i>		Laos/Lengkuas <i>Galanga</i>		Mengkudu/Pace <i>Indian Mulberry</i>	
	2022	2023*	2022	2023*	2022	2023*
(1)	(8)	(9)	(10)	(11)	(12)	(13)
Simpang Kiri	6.900	5.905	3.100	3.375	-	2.250
Penanggalan	3.180	2.100	3.000	3.270	-	-
Rundeng	1.200	1.840	360	1.200	-	-
Sultan Daulat	8.700	6.450	6.900	5.250	-	-
Longkib	1.140	480	1.920	720	-	-
<b>Subulussalam</b>	<b>21.120</b>	<b>16.775</b>	<b>15.280</b>	<b>13.815</b>	<b>-</b>	<b>2.250</b>

Lanjutan Tabel/*Continued Table 5.1.6*

Kecamatan District	Temulawak Java Turmeric		Jeruk Nipis Lime		Serai Lemongrass	
	2022	2023*	2022	2023*	2022	2023*
(1)	(14)	(15)	(16)	(17)	(18)	(19)
Simpang Kiri	-	-	-	7.025	900	4.350
Penanggalan	-	-	4.000	2.600	-	-
Rundeng	-	-	-	250	-	-
Sultan Daulat	200	1.200	-	-	1.950	2.100
Longkib	-	-	-	-	-	1.460
<b>Subulussalam</b>	<b>200</b>	<b>1.200</b>	<b>4.000</b>	<b>9.875</b>	<b>2.850</b>	<b>7.910</b>

Catatan/Note: Angka sementara

Sumber/Source: Badan Pusat Statistik, Statistik Pertanian Hortikultura SPH-TBF/BPS-Statistics Indonesia, *Agricultural Statistic for Horticulture SPH-TBF*

**Tabel** 5.1.7 **Luas Panen Tanaman Biofarmaka Menurut Jenis Tanaman di Kabupaten/Kota Subulussalam (m<sup>2</sup>), 2020–2023\***  
**Table** 5.1.7 **Harvested Area of Medicinal Plants by Kind of Plant in Subulussalam Municipality (m<sup>2</sup>), 2020–2023\***

Jenis Tanaman Kind of Plants	2020	2021	2022	2023*
(1)	(2)	(3)	(4)	(5)
Jahe/Ginger	108.915	50.710	5.380	4.235
Jeruk Nipis <sup>1</sup> /Lime <sup>1</sup>	-	-	200	665
Kapulaga/Java Cardamon	-	300	560	-
Kencur/East Indian Galangal	68.430	29.890	5.120	3.052
Kunyit/Turmeric	65.475	45.150	3.925	3.610
Laos/Lengkuas/Galanga	79.870	32.460	2.670	2.970
Lempuyang/Zingiber Aromaticum	-	-	-	-
Lidah Buaya/Aloevera	-	-	-	-
Mahkota Dewa <sup>1</sup> /Phaleria Macrocarpa <sup>1</sup>	-	-	-	-
Mengkudu <sup>1</sup> /Indian Mulberry <sup>1</sup>	-	-	-	450
Temuireng/Black Turmeric	-	-	-	-
Temukunci/Chinese Keys	-	-	-	-
Temulawak/Java Turmeric	-	-	100	200
Sambiloto/King of Bitter	-	-	-	-
Serai/ Lemongrass	-	-	750	1.380

Catatan/Note: <sup>1</sup> Satuan luas panen dalam pohon/The unit of harvested area are tree

Sumber/Source: Badan Pusat Statistik, Statistik Pertanian Hortikultura SPH-TBF/BPS-Statistics Indonesia, Agricultural Statistic for Horticulture SPH-TBF

**Tabel** 5.1.8 **Produksi Tanaman Biofarmaka Menurut Jenis Tanaman di Kabupaten/Kota Subulussalam (kg), 2020–2023\***  
**Table** 5.1.8 **Production of Medicinal Plants by Kind of Plant in Subulussalam Municipality (kg), 2020–2023\***

Jenis Tanaman Kind of Plants	2020	2021	2022	2023*
(1)	(2)	(3)	(4)	(5)
Jahe/Ginger	513.875	278.565	23.285	18.054
Jeruk Nipis/Lime		-	4.000	9.875
Kapulaga/Java Cardamon	-	1.200	3.330	-
Kencur/East Indian Galangal	233.547	177.545	24.533	13.850
Kunyit/Turmeric	207.232	232.780	21.120	16.775
Laos/Lengkuas/Galanga	342.575	208.000	15.280	13.815
Lempuyang/Zingiber Aromaticum	-	-	-	-
Lidah Buaya/Aloevera	-	-	-	-
Mahkota Dewa/Phaleria Macrocarpa	-	-	-	-
Mengkudu/Indian Mulberry	-	-	-	2.250
Temuireng/Black Turmeric	-	-	-	-
Temukunci/Chinese Keys	-	-	-	-
Temulawak/Java Turmeric	-	-	200	1.200
Sambiloto/King of Bitter	-	-	-	-
Serai/ Lemongrass	-	-	2.850	7.910

Catatan/Note: Angka sementara

Sumber/Source: Badan Pusat Statistik, Statistik Pertanian Hortikultura SPH-TBF/BPS-Statistics Indonesia, Agricultural Statistic for Horticulture SPH-TBF



**Tabel** 5.1.9 **Luas Panen Tanaman Hias Menurut Kecamatan dan Jenis Tanaman di Kabupaten/Kota Subulussalam (m<sup>2</sup>), 2022 dan 2023\***  
**Harvested Area of Ornamental Plants by District and Kind of Plant in Subulussalam Municipality (m<sup>2</sup>), 2022 and 2023\***

Kecamatan <i>District</i>	Angrek Pot/ <i>Orchid</i>		Anggrek Potong/ <i>Orchid</i>	
	2022	2023*	2022	2023*
(1)	(2)	(3)	(4)	(5)
Simpang Kiri	-	-	-	-
Penanggalan	-	-	-	-
Rundeng	-	-	-	-
Sultan Daulat	-	-	-	-
Longkib	-	-	-	-
<b>Subulussalam</b>	-	-	-	-

Lanjutan Tabel/*Continued Table* 5.1.9

Kecamatan <i>District</i>	Krisan/ <i>Chrysantemum</i>		Mawar/ <i>Rose</i>	
	2022	2023*	2022	2023*
(1)	(6)	(7)	(8)	(9)
Simpang Kiri	-	-	-	-
Penanggalan	-	-	-	-
Rundeng	-	-	-	-
Sultan Daulat	-	-	-	-
Longkib	-	-	-	-
<b>Subulussalam</b>	-	-	-	-

Lanjutan Tabel/*Continued Table* 5.1.9

Kecamatan <i>District</i>	Sedap Malam/ <i>Tuberose</i>		Melati/ <i>Jasmine</i>		Palem/ <i>Palm</i>	
	2022	2023*	2022	2023*	2022	2023*
(1)	(10)	(11)	(12)	(13)	(14)	(15)
Simpang Kiri	-	-	-	-	-	-
Penanggalan	-	-	-	-	-	-
Rundeng	-	-	-	-	-	-
Sultan Daulat	-	-	-	-	-	-
Longkib	-	-	-	-	-	-
<b>Subulussalam</b>	-	-	-	-	-	-

Sumber/*Source*: Badan Pusat Statistik, Statistik Pertanian Hortikultura SPH-TH/*BPS-Statistics Indonesia, Agricultural Statistik for Horticulture SPH-TH*

**Tabel**  
**Table** 5.1.10

**Produksi Tanaman Hias Menurut Kecamatan dan Jenis Tanaman di Kabupaten/Kota Subulussalam (tangkai), 2022 dan 2023\***  
*Production of Ornamental Plants by District and Kind of Plant in Subulussalam Municipality (stalks), 2022 and 2023\**

Kecamatan District	Angrek Pot/Orchid		Anggrek Potong/Orchid	
	2022	2023*	2022	2023*
(1)	(2)	(3)	(4)	(5)
Simpang Kiri	-	-	-	-
Penanggalan	-	-	-	-
Rundeng	-	-	-	-
Sultan Daulat	-	-	-	-
Longkib	-	-	-	-
<b>Subulussalam</b>	-	-	-	-

Lanjutan Tabel/*Continued Table* 5.1.10

Kecamatan <i>District</i>	Krisan/ <i>Chrysantemum</i>		Mawar/ <i>Rose</i>	
	2022	2023*	2022	2023*
(1)	(6)	(7)	(8)	(9)
Simpang Kiri	-	-	-	-
Penanggalan	-	-	-	-
Rundeng	-	-	-	-
Sultan Daulat	-	-	-	-
Longkib	-	-	-	-
<b>Subulussalam</b>	-	-	-	-

Lanjutan Tabel/*Continued Table* 5.1.10

Kecamatan <i>District</i>	Sedap Malam/ <i>Tuberose</i>		Melati/ <i>Jasmine</i>		Palem/ <i>Palm</i>	
	2022	2023*	2022	2023*	2022	2023*
(1)	(10)	(11)	(12)	(13)	(14)	(15)
Simpang Kiri	-	-	-	-	-	-
Penanggalan	-	-	-	-	-	-
Rundeng	-	-	-	-	-	-
Sultan Daulat	-	-	-	-	-	-
Longkib	-	-	-	-	-	-
<b>Subulussalam</b>	-	-	-	-	-	-

Sumber/*Source*: Badan Pusat Statistik, Statistik Pertanian Hortikultura SPH-TH/*BPS-Statistics Indonesia, Agricultural Statistik for Horticulture SPH-TH*

**Tabel**  
**Table** 5.1.11

**Luas Panen Tanaman Hias Menurut Jenis Tanaman di  
Kabupaten/Kota Subulussalam (m<sup>2</sup>), 2020–2023\***  
*Harvested Area of Ornamental Plants by Kind of Plant in  
Subulussalam Municipality (m<sup>2</sup>), 2020–2023\**

Jenis Tanaman <i>Kind of Plants</i>	2020	2021	2022	2023*
(1)	(2)	(3)	(4)	(5)
Aglaonema	-	-	-	-
Anggrek Pot/ <i>Potted Orchid</i>	-	-	-	-
Anggrek Potong/ <i>Cut Orchid</i>	-	-	-	-
Anthurium Bunga/ <i>Flamingo Lily Flower</i>	-	-	-	-
Bromelia	-	-	-	-
Bugenvil/ <i>Bougainvillea</i>	-	-	-	-
Cordyline	-	-	-	-
Dracaena/ <i>Dracaena</i>	-	-	-	-
Gerbera ( <i>Herbras</i> )	-	-	-	-
Heliconia ( <i>Pisang-Pisangan</i> )	-	-	-	-
Ixora ( <i>Soka</i> )	-	-	-	-
Krisan/ <i>Chrysantemum</i>	-	-	-	-
Mawar/ <i>Rose</i>	-	-	-	-
Melati/ <i>Jasmine</i>	-	-	-	-
Pakis/ <i>Leather Leaf Fern</i>	-	-	-	-
Palem <sup>1</sup> / <i>Palm<sup>1</sup></i>	-	-	-	-
Phylodendron/ <i>Phylodendron</i>	-	-	-	-
Puring/ <i>Croton</i>	-	-	-	-
Sansevieria ( <i>Pedang-Pedangan</i> )	-	-	-	-
Sedap Malam/ <i>Tuberose</i>	-	-	-	-

Sumber/*Source*: Badan Pusat Statistik, Statistik Pertanian Hortikultura SPH-TH/BPS-Statistics Indonesia, *Agricultural Statistik for Horticulture SPH-TH*

**Tabel**  
**Table** 5.1.12

**Produksi Tanaman Hias Menurut Jenis Tanaman di  
Kabupaten/Kota Subulussalam (tangkai), 2020–2023\***  
*Production of Ornamental Plants by Kind of Plant n  
Subulussalam Municipality (stalks), 2020–2023\**

Jenis Tanaman <i>Kind of Plants</i>	2020	2021	2022	2023*
(1)	(2)	(3)	(4)	(5)
Aglaonema	-	-	-	-
Anggrek Pot/ <i>Potted Orchid</i>	-	-	-	-
Anggrek Potong/ <i>Cut Orchid</i>	-	-	-	-
Anthurium Bunga/ <i>Flamingo Lily Flower</i>	-	-	-	-
Bromelia	-	-	-	-
Bugenvil/ <i>Bougainvillea</i>	-	-	-	-
Cordyline	-	-	-	-
Dracaena/ <i>Dracaena</i>	-	-	-	-
Gerbera ( <i>Herbras</i> )	-	-	-	-
Heliconia ( <i>Pisang-Pisangan</i> )	-	-	-	-
Ixora ( <i>Soka</i> )	-	-	-	-
Krisan/ <i>Chrysantemum</i>	-	-	-	-
Mawar/ <i>Rose</i>	-	-	-	-
Melati/ <i>Jasmine</i> <sup>1</sup>	-	-	-	-
Pakis/ <i>Leather Leaf Fern</i>	-	-	-	-
Palem <sup>2</sup> / <i>Palm</i> <sup>2</sup>	-	-	-	-
Phylodendron/ <i>Phylodendron</i>	-	-	-	-
Puring/ <i>Croton</i>	-	-	-	-
Sansevieria ( <i>Pedang-Pedangan</i> )	-	-	-	-
Sedap Malam/ <i>Tuberose</i>	-	-	-	-

Catatan/Note: <sup>1</sup> Satuan produksi dalam pohon/*The unit of production are tree*

<sup>2</sup> Satuan produksi dalam kg/*The unit of production are kg*

Sumber/Source: Badan Pusat Statistik, Statistik Pertanian Hortikultura SPH-TH/BPS-Statistics Indonesia, *Agricultural Statistik for Horticulture SPH-TH*



**Tabel** 5.1.13 **Produksi Buah-buahan Menurut Kecamatan dan Jenis Tanaman di Kabupaten/Kota Subulussalam (kuintal), 2022 dan 2023\***  
**Table** 5.1.13 **Production of Fruits by District and Kind of Plant in Subulussalam Municipality (kuintal), 2022 and 2023\***

Kecamatan <i>District</i>	Alpukat/Avocado		Belimbing/Star Fruit	
	2022	2023*	2022	2023*
(1)	(2)	(3)	(4)	(5)
Simpang Kiri	16	48	494	282
Penanggalan	-	-	-	-
Rundeng	11	21	-	-
Sultan Daulat	-	-	-	-
Longkib	-	-	29	177
<b>Subulussalam</b>	<b>27</b>	<b>69</b>	<b>523</b>	<b>459</b>

Lanjutan Tabel/*Continued Table* 5.1.13

Kecamatan <i>District</i>	Duku/Langsat/Kokosan/Duku		Durian/Durian	
	2022	2023*	2022	2023*
(1)	(6)	(7)	(8)	(9)
Simpang Kiri	360	200	50	280
Penanggalan	-	-	1.900	1.900
Rundeng	-	-	150	30
Sultan Daulat	-	-	-	-
Longkib	-	-	57	83
<b>Subulussalam</b>	<b>360</b>	<b>200</b>	<b>2.157</b>	<b>2.293</b>

Lanjutan Tabel/*Continued Table* 5.1.13

Kecamatan <i>District</i>	Jambu Air/ <i>Water Apple</i>		Jambu Biji/ <i>Guava</i>	
	2022	2023*	2022	2023*
(1)	(10)	(11)	(12)	(13)
Simpang Kiri	175	602	500	1.000
Penanggalan	60	45	-	-
Rundeng	170	63	99	54
Sultan Daulat	-	-	-	-
Longkib	26	272	-	306
<b>Subulussalam</b>	<b>431</b>	<b>982</b>	<b>599</b>	<b>1.360</b>

Lanjutan Tabel/*Continued Table* 5.1.13

Kecamatan <i>District</i>	Jengkol/Jengkol		Mangga/Mango	
	2022	2023*	2022	2023*
(1)	(14)	(15)	(16)	(17)
Simpang Kiri	700	1.176	786	850
Penanggalan	50	50	50	95
Rundeng	220	65	90	100
Sultan Daulat	-	-	300	175
Longkib	135	655	-	-
<b>Subulussalam</b>	<b>1.105</b>	<b>1.946</b>	<b>1.226</b>	<b>1.220</b>

Lanjutan Tabel/*Continued Table* 5.1.13

Kecamatan <i>District</i>	Manggis/ <i>Mangosteen</i>		Melinjo/ <i>Gnetum/Melinjo</i>	
	2022	2023*	2022	2023*
(1)	(18)	(19)	(20)	(21)
Simpang Kiri	30	32	890	800
Penanggalan	-	12	-	-
Rundeng	200	10	97	80
Sultan Daulat	-	-	-	-
Longkib	-	-	-	-
<b>Subulussalam</b>	<b>230</b>	<b>54</b>	<b>987</b>	<b>880</b>

Lanjutan Tabel/*Continued Table* 5.1.13

Kecamatan <i>District</i>	Nangka/Cempedak/ <i>Jackfruit</i>		Nenas/ <i>Pineapple</i>	
	2022	2023*	2022	2023*
(1)	(22)	(23)	(24)	(25)
Simpang Kiri	1.500	1.700	210	217
Penanggalan	390	700	37	39
Rundeng	660	560	-	-
Sultan Daulat	350	245	105	70
Longkib	21	21	4	22
<b>Subulussalam</b>	<b>2.921</b>	<b>3.226</b>	<b>356</b>	<b>348</b>

Lanjutan Tabel/*Continued Table* 5.1.13

Kecamatan <i>District</i>	Pepaya/Papaya		Petai/Twisted Cluster Bean	
	2022	2023*	2022	2023*
(1)	(26)	(27)	(28)	(29)
Simpang Kiri	1.315	2.730	105	258
Penanggalan	105	99	-	27
Rundeng	8	52	-	6
Sultan Daulat	300	400	-	-
Longkib	1.017	690	20	-
<b>Subulussalam</b>	<b>2.745</b>	<b>3.971</b>	<b>125</b>	<b>291</b>

Lanjutan Tabel/*Continued Table* 5.1.13

Kecamatan <i>District</i>	Pisang/ <i>Banana</i>		Rambutan/ <i>Rambutan</i>	
	2022	2023*	2022	2023*
(1)	(30)	(31)	(32)	(33)
Simpang Kiri	5.770	1.317	6	-
Penanggalan	810	495	175	-
Rundeng	474	480	1.350	275
Sultan Daulat	9.000	2.765	-	-
Longkib	404	260	512	285
<b>Subulussalam</b>	<b>16.458</b>	<b>5.317</b>	<b>2.043</b>	<b>560</b>



Lanjutan Tabel/*Continued Table* 5.1.13

Kecamatan <i>District</i>	Salak/ <i>Snakefruit</i>		Sawo/ <i>Sapodila/Sawo</i>	
	2022	2023*	2022	2023*
(1)	(34)	(35)	(36)	(37)
Simpang Kiri	1.048	1.081	128	34
Penanggalan	50	49	135	140
Rundeng	-	-	129	75
Sultan Daulat	65	55	-	-
Longkib	-	-	-	-
<b>Subulussalam</b>	<b>1.163</b>	<b>1.185</b>	<b>392</b>	<b>249</b>

Lanjutan Tabel/*Continued Table* 5.1.13

Kecamatan <i>District</i>	Sirsak/ <i>Soursop</i>		Buah Naga/ <i>Dragon fruit</i>	
	2022	2023*	2022	2023*
(1)	(38)	(39)	(40)	(41)
Simpang Kiri	40	43	676	165
Penanggalan	-	-	21	80
Rundeng	199	40	-	-
Sultan Daulat	-	-	-	-
Longkib	7	-	-	580
<b>Subulussalam</b>	<b>246</b>	<b>83</b>	<b>697</b>	<b>825</b>

Lanjutan Tabel/*Continued Table* 5.1.13

Kecamatan <i>District</i>	Lemon		Salak/ <i>Snakefruit</i>	
	2022	2023*	2022	2023*
(1)	(42)	(43)	(44)	(45)
Simpang Kiri	11	257	-	21
Penanggalan	-	-	-	-
Rundeng	-	8	-	-
Sultan Daulat	46	29	-	-
Longkib	-	-	-	-
<b>Subulussalam</b>	<b>57</b>	<b>294</b>	<b>-</b>	<b>21</b>

Catatan/*Note*: Angka sementara

Sumber/*Source*: Badan Pusat Statistik, Statistik Pertanian Hortikultura SPH-BST/*BPS-Statistics Indonesia, Agricultural Statistic for Horticulture SPH-BST*

**Tabel**  
**Table** 5.1.14

**Produksi Buah-Buahan dan Sayuran Tahunan Menurut Jenis Tanaman di Kabupaten/Kota Subulussalam (kuintal), 2020–2023\***

*Production of Annual Fruits and Vegetables by Kind of Plant in Subulussalam Municipality (quintal), 2020–2023\**

Jenis Tanaman/Kind of Plants	2020	2021	2022	2023*
(1)	(2)	(3)	(4)	(5)
<b>Buah–Buahan/Fruits:</b>				
Alpukat/Avocado	125	99	27	69
Anggur/Grape	-	-	-	-
Apel/Apple	-	-	-	-
Belimbing/Star Fruit	857	627	523	459
Buah Naga/Dragon Fruit	...	583	697	825
Duku/Langsar/Kokosan	92	355	360	200
Durian	677	1.673	2.157	2.293
Jambu Air/Water Apple	745	490	431	982
Jambu Biji/Guava	666	516	599	1.360
Jeruk Pamelon/Pomelo	-	-	-	-
Jeruk Lemon/Lemon	...	34	57	294
Jeruk Siam/Kepron/Orange/Tangerine	-	-	-	-
Lengkeng/Longan	...	-	-	21
Mangga/Mango	3.235	2.370	1.226	1.220
Manggis/Mangosteen	1.936	635	230	54
Nenas/Pineapple	402	394	356	348
Nangka/Cempedak/Jackfruit	5.712	3.690	2.921	3.226
Pepaya/Papaya	5.827	4.360	2.745	3.971

Lanjutan Tabel/*Continued Table* 5.1.14

Jenis Tanaman/ <i>Kind of Plants</i>	2020	2021	2022	2023*
(1)	(2)	(3)	(4)	(5)
Pisang/ <i>Banana</i>	15.106	8.697	16.458	5.371
Rambutan/ <i>Rambutan</i>	2.212	2.038	2.043	560
Salak/ <i>Snakefruit</i>	364	697	1.163	1.185
Sawo/Sapodilla/ <i>Sawo</i>	1.175	551	392	249
Sirsak/ <i>Soursop</i>	116	104	246	83
Sukun/ <i>Breadfruit</i>	157	59	-	-
<b>Sayuran/<i>Vegetables:</i></b>				
Jengkol/ <i>Jengkol</i>	5.005	2.649	1.105	1.946
Melinjo/ <i>Gnetum/Melinjo</i>	679	271	987	880
Petai/ <i>Twisted Cluster Bean</i>	670	270	125	291

Catatan/*Note:* Angka sementara

Sumber/*Source:* Badan Pusat Statistik, Statistik Pertanian Hortikultura SPH-BST/*BPS-Statistics Indonesia, Agricultural Statistic for Horticulture SPH-BST*

## 5.2 PERKEBUNAN ESTATE CROPS

**Tabel** 5.2.1 **Luas Areal Tanaman Perkebunan Menurut Kecamatan dan Jenis Tanaman di Kabupaten/Kota Subulussalam (ha), 2021 dan 2022\***  
*Planted Area of Estate Crops by District and Type of Crops in Subulussalam Municipality (ha), 2021 and 2022\**

Kecamatan <i>District</i>	Kelapa Sawit/Oil Palm		Kelapa/Coconut	
	2021	2022*	2021	2022*
(1)	(2)	(3)	(4)	(5)
Simpan Kiri	4.782	4.874	278	278
Penanggalan	2.084	2.133	35	35
Rundeng	4.588	4.609	190	185
Sultan Daulat	4.308	4.326	85	85
Longkib	3.252	3.362	215	208
<b>Subulussalam</b>	<b>19.014</b>	<b>19.304</b>	<b>803</b>	<b>791</b>

Lanjutan Tabel/*Continued Table* 5.2.1

Kecamatan <i>District</i>	Karet/ <i>Rubber</i>		Kopi/ <i>Coffee</i>	
	2021	2022*	2021	2022*
(1)	(6)	(7)	(8)	(9)
Simpang Kiri	926	804	2	2
Penanggalan	588	539	-	-
Rundeng	361	350	4	4
Sultan Daulat	769	696	4	4
Longkib	1.152	1.078	-	-
<b>Subulussalam</b>	<b>3.796</b>	<b>3,467</b>	<b>10</b>	<b>10</b>

Lanjutan Tabel/*Continued Table* 5.2.1

Kecamatan <i>District</i>	Kakao/ <i>Cocoa</i>		Tebu/ <i>Sugar cane</i>	
	2021	2022*	2021	2022*
(1)	(10)	(11)	(12)	(13)
Simpang Kiri	57	57	8	3
Penanggalan	61	61	-	-
Rundeng	172	172	-	-
Sultan Daulat	353	318	-	-
Longkib	84	66	-	-
<b>Subulussalam</b>	<b>727</b>	<b>674</b>	<b>8</b>	<b>3</b>



Lanjutan Tabel/*Continued Table 5.2.1*

Kecamatan <i>District</i>	Teh/ <i>Tea</i>		Tembakau/ <i>Tobacco</i>	
	2021	2022*	2021	2022*
(1)	(14)	(15)	(16)	(17)
Simpang Kiri	-	-	-	-
Penanggalan	-	-	-	-
Rundeng	-	-	-	-
Sultan Daulat	-	-	-	-
Longkib	-	-	-	-
<b>Subulussalam</b>	-	-	-	-

Catatan/*Note*: Luas areal tanaman adalah data luas areal menghasilkan

Sumber/*Source*: Dinas Pertanian dan Peternakan Kota Subulussalam/ *Agriculture and Ranch Office of Subulussalam Municipality*

**Tabel**  
**Table** 5.2.2

**Produksi Perkebunan Menurut Kecamatan dan Jenis  
Tanaman di Kabupaten/Kota Subulussalam (ton), 2021  
dan 2022\***

*Production of Estates by District and Type of Crops in*

Kecamatan Subdistrict	Kelapa Sawit/Oil Palm		Kelapa/Coconut	
	2021	2022*	2021	2022*
(1)	(2)	(3)	(4)	(5)
Simpang Kiri	8.693	9.210	76	92
Penanggalan	4.017	2.420	18	21
Rundeng	6.220	6.820	59	58
Sultan Daulat	5.207	4.650	40	47
Longkib	4.983	5.700	96	102
<b>Subulussalam</b>	<b>29.120</b>	<b>28.800</b>	<b>289</b>	<b>320</b>

Lanjutan Tabel/*Continued Table* 5.2.2

Kecamatan <i>District</i>	Karet/ <i>Rubber</i>		Kopi/ <i>Coffee</i>	
	2021	2022*	2021	2022*
(1)	(6)	(7)	(8)	(9)
Simpang Kiri	634	580	1	0,60
Penanggalan	210	190	-	-
Rundeng	127	107	1	0,90
Sultan Daulat	522	461	2	1,28
Longkib	143	217	-	-
<b>Subulussalam</b>	<b>1.636</b>	<b>1.555</b>	<b>3</b>	<b>2,78</b>

Lanjutan Tabel/*Continued Table 5.2.2*

Kecamatan <i>District</i>	Kakao/ <i>Cocoa</i>		Tebu/ <i>Sugar cane</i>	
	2021	2022*	2021	2022*
(1)	(10)	(11)	(12)	(13)
Simpang Kiri	11	13	5	2,3
Penanggalan	15	18	-	-
Rundeng	35	46	-	-
Sultan Daulat	135	138	-	-
Longkib	20	18	-	-
<b>Subulussalam</b>	<b>216</b>	<b>233</b>	<b>5</b>	<b>2,3</b>

Lanjutan Tabel/*Continued Table* 5.2.2

Kecamatan <i>District</i>	Teh/ <i>Tea</i>		Tembakau/ <i>Tobacco</i>	
	2021	2022*	2021	2022*
(1)	(14)	(15)	(16)	(17)
Simpang Kiri	-	-	-	-
Penanggalan	-	-	-	-
Rundeng	-	-	-	-
Sultan Daulat	-	-	-	-
Longkib	-	-	-	-
<b>Subulussalam</b>	-	-	-	-

Sumber/*Source*: Dinas Pertanian dan Peternakan Kota Subulussalam/ *Agriculture and Ranch Office of Subulussalam Municipality*

**Tabel**  
**Table** 5.2.3**Luas Areal Tanaman Perkebunan Rakyat Menurut Jenis Tanaman di Kabupaten/Kota Subulussalam (ha), 2019–2023\*****Planted Area of Estate Crops by Type of Crops in**

<b>Jenis Tanaman</b> <i>Type of Crops</i>	<b>2019</b>	<b>2020</b>	<b>2021</b>	<b>2022</b>	<b>2023*</b>
(1)	(2)	(3)	(4)	(5)	(6)
<b>Tanaman Tahunan</b> <i>Perennial Crops</i>					
Karet/ <i>Rubber</i>	2.862	2.868	3,796	3,467	...
Kelapa/ <i>Coconut</i>	438	438	803	791	...
Kelapa sawit/ <i>Oil palm</i>	11.878	11.529	19,014	19,304	...
Kopi/ <i>Coffee</i>	5	5	10	10	...
Kakao/ <i>Cocoa</i>	388	388	726	674	...
Teh/ <i>Tea</i>	-	-	-	-	...
Jambu mete/ <i>Cashew nut</i>	-	-	-	-	...
Pala/ <i>Nutmeg</i>	-	-	-	-	...
Lada/ <i>Pepper</i>	-	-	-	-	...
<b>Tanaman Semusim</b> <i>Seasonal Crops</i>					
Tebu/ <i>Sugar cane</i>	-	-	4	3	...
Tembakau/ <i>Tobacco</i>	-	-	-	-	-
Nilam/ <i>Patchouli</i>	-	-	-	-	-

Sumber/Source: Dinas Pertanian dan Peternakan Kota Subulussalam/ *Agriculture and Ranch Office of Subulussalam Municipality*

**Tabel 5.2.4** **Produksi Perkebunan Rakyat Menurut Jenis Tanaman di Kabupaten/Kota Subulussalam (ribu ton), 2019–2023\***  
**Production of Estates by Type of Crops in Subulussalam Municipality (thousands ton), 2019–2023\***

Jenis Tanaman Type of Crops	2019	2020	2021	2022	2023*
(1)	(2)	(3)	(4)	(5)	(6)
<b>Tanaman Tahunan</b> <b>Perennial Crops</b>					
Karet/Rubber	-	-	-	-	...
Kelapa/Coconut	19,3	5,9	5,9	5,9	...
Kelapa sawit/Oil palm	...	...	...	140,0	...
Kopi/Coffee	2,9	...	3,0	3,0	...
Kakao/Cocoa	3,6	2,9	3,3	2,7	...
Teh/Tea	...	...	...	...	...
Jambu mete/Cashew nut	-	-	-	-	...
Pala/Nutmeg	36,0	42,0	40,0	29,0	...
Lada/Pepper	27,0	24,0	13,0	12,0	...
Cengkeh/Clove	2,0	2,0	1,0	1,0	...
<b>Tanaman Semusim</b> <b>Seasonal Crops</b>					
Tebu/Sugar cane	-	-	9,0	-	...
Tembakau/Tobacco	179,0	176,0	200,0	182,0	...
Nilam/Patchouli	...	-	-	-	...

Sumber/Source: Dinas Pertanian dan Peternakan Kota Subulussalam/ Agriculture and Ranch Office of Subulussalam Municipality

### 5.3 TANAMAN PANGAN

**Tabel 5.3.1** Luas Panen, Produktivitas, dan Produksi Padi di Kota Subulussalam, 2022-2023  
**Table** *Harvested Area, Productivity, and Production of Rice in Subulussalam Municipality, 2022-2023*

Kecamatan <i>District</i>	2022		
	Luas Panen (ha) <i>Harvested Area (ha)</i>	Produktivitas <i>Productivity</i>	Produksi <i>Production</i>
(1)	(2)	(3)	(4)
Simpang Kiri	54	3,50	189
Penanggalan	65	4,00	260
Rundeng	14	3,20	44,80
Sultan Daulat	203	3,50	710,50
Longkib	13	2,90	37,70
<b>Subulussalam</b>	<b>349</b>	<b>17,10</b>	<b>1.242</b>



Lanjutan Tabel/*Continued Table* 5.3.1

Kecamatan <i>District</i>	2023		
	Luas Panen (ha) <i>Harvested Area (ha)</i>	Produktivitas <i>Productivity</i>	Produksi <i>Production</i>
(1)	(5)	(6)	(7)
Simpan Kiri	-	-	-
Penanggalan	63,00	5,56	350,28
Rundeng	-	-	-
Sultan Daulat	-	-	-
Longkib	-	-	-
<b>Subulussalam</b>	<b>63,00</b>	<b>5,56</b>	<b>350,28</b>

Sumber/*Source*: Dinas Pertanian dan Peternakan Kota Subulussalam/ *Agriculture and Ranch Office of Subulussalam Municipality*

**Tabel**  
**Table** 5.3.2

**Luas Panen Tanaman Pangan Menurut Kecamatan dan Jenis Tanaman (ha) di Kota Subulussalam, 2022 dan 2023**  
**Harvested Area of Crops by Subdistrict and Kind of Plant (ha) in Subulussalam Municipality, 2022 and 2023**

Kecamatan <i>District</i>	Jagung/Maize		Kedelai/Soybeans	
	2022	2023	2022	2023
(1)	(2)	(3)	(4)	(5)
Simpan Kiri	99	274	-	-
Penanggalan	109	139	-	-
Rundeng	326	496	-	-
Sultan Daulat	853	1.043	-	-
Longkib	62	23	12,64	-
<b>Subulussalam</b>	<b>1.449</b>	<b>1.975</b>	<b>12,64</b>	<b>-</b>

Lanjutan Tabel/*Continued Table* 5.3.2

Kecamatan <i>District</i>	Kacang Tanah/ <i>Peanuts</i>		Kacang Hijau/ <i>Green Beans</i>	
	2022	2023	2022	2023
(1)	(6)	(7)	(8)	(9)
Simpang Kiri	12	9	-	10
Penanggalan	43	6	-	-
Rundeng	-	-	-	-
Sultan Daulat	-	11	-	10
Longkib	12	6	3,89	1
<b>Subulussalam</b>	<b>67</b>	<b>32</b>	<b>3,89</b>	<b>21</b>

Lanjutan Tabel/*Continued Table* 5.3.2

Kecamatan <i>District</i>	Ubi Kayu/ <i>Cassava</i>		Ubi Jalar/ <i>Sweet Potato</i>	
	2022	2023	2022	2023
(1)	(10)	(11)	(12)	(13)
Simpang Kiri	18	18	-	4
Penanggalan	17	16	-	-
Rundeng	6	4	-	-
Sultan Daulat	24	19	-	5
Longkib	1	3	-	2
<b>Subulussalam</b>	<b>66</b>	<b>60</b>	<b>-</b>	<b>11</b>

Sumber/*Source*: Dinas Pertanian dan Peternakan Kota Subulussalam/ *Agriculture and Ranch Office of Subulussalam Municipality*

**Tabel** 5.3.3 **Produksi Tanaman Pangan Menurut Kecamatan dan Jenis Tanaman (ha) di Kota Subulussalam, 2022 dan 2023**  
**Table** *Production of Crops by Subdistrict and Kind of Plant (ha) in Subulussalam Municipality, 2022 and 2023*

Kecamatan <i>District</i>	Jagung/Maize		Kedelai/Soybeans	
	2022	2023	2022	2023
(1)	(2)	(3)	(4)	(5)
Simpang Kiri	-	12,88	-	-
Penanggalan	-	65,30	-	-
Rundeng	77,20	23,31	-	-
Sultan Daulat	-	49,02	-	-
Longkib	-	10,80	15,17	-
<b>Subulussalam</b>	<b>77,20</b>	<b>161,31</b>	<b>15,17</b>	<b>-</b>

Lanjutan Tabel/*Continued Table* 5.3.3

Kecamatan Subdistrict	Kacang Tanah/ <i>Peanuts</i>		Kacang Hijau/ <i>Green Beans</i>	
	2022	2023	2022	2023
(1)	(6)	(7)	(8)	(9)
Simpang Kiri	31,20	11,20	-	12,00
Penanggalan	107,30	7,46	-	-
Rundeng	-	-	-	-
Sultan Daulat	-	13,68	-	12,00
Longkib	29,18	7,46	4,67	1,20
<b>Subulussalam</b>	<b>167,68</b>	<b>39,80</b>	<b>4,67</b>	<b>25,20</b>

Lanjutan Tabel/*Continued Table* 5.3.3

Kecamatan <i>District</i>	Ubi Kayu/ <i>Cassava</i>		Ubi Jalar/ <i>Sweet Potato</i>	
	2022	2023	2022	2023
(1)	(10)	(11)	(12)	(13)
Simpang Kiri	-	46,26	-	6,84
Penanggalan	-	41,12	-	-
Rundeng	-	10,28	-	-
Sultan Daulat	-	48,83	-	8,55
Longkib	15	7,71	-	3,42
<b>Subulussalam</b>	<b>15</b>	<b>154,2</b>	<b>-</b>	<b>18,81</b>

Sumber/*Source*: Dinas Pertanian dan Peternakan Kota Subulussalam/ *Agriculture and Ranch Office of Subulussalam Municipality*

## 5.4 KEHUTANAN

**Tabel 5.4.1** Sebaran Wilayah KPH Wilayah VI Aceh Menurut Administrasi Pemerintahan, 2023  
**Table** *Distribution of KPH Region VI Aceh Areas by Government Administration, 2023*

Fungsi Kawasan Hutan	Luas (Ha)	Proporsi Luas (%)
(1)	(2)	(3)
Aceh Barat Daya	5.895,3	1,90
Aceh Tenggara	83.697,1	26,95
Aceh Selatan	173.363,7	55,82
Kota Subulussalam	30.439,9	9,80
Aceh Singkil	17.156,4	5,52
<b>Jumlah</b>	<b>310.552</b>	<b>100</b>

Sumber/Source: UPTD-KPH Wilayah VI DLHK Aceh/UPTD-KPH VI Region DLHK Aceh



**Tabel**  
**Table** 5.4.2

**Sebaran Wilayah KPH Wilayah VI Aceh Menurut  
Administrasi Pemerintahan, 2023**  
*Distribution of KPH Region VI Aceh Areas by Government  
Administration, 2023*

Fungsi Kawasan Hutan	Hutan Lindung (Ha)	Hutan Produksi (Ha)	Hutan Produksi Terbatas (Ha)
(1)	(2)	(3)	(4)
Aceh Barat Daya	3.831	-	2.064
Aceh Tenggara	83.323	374	-
Aceh Selatan	152.649	14.839	5.876
Kota Subulussalam	19.057	11.383	-
Aceh Singkil	2.440	14.716	-
<b>Jumlah</b>	<b>261.300</b>	<b>41.312</b>	<b>7.940</b>

Sumber/Source: UPTD-KPH Wilayah VI DLHK Aceh/UPTD-KPH VI Region DLHK Aceh

## 5.5 PETERNAKAN

**Tabel 5.5.1** Populasi Ternak Menurut Kecamatan dan Jenis Ternak (ekor) di Kota Subulussalam, 2023  
**Table 5.5.1** *Livestock Population by Subdistrict and Kind of Livestock (heads) in Subulussalam Municipality, 2023*

Kecamatan Subdistrict	Sapi Perah	Sapi Potong	Kerbau	Kuda
(1)	(2)	(3)	(4)	(5)
Simpang Kiri	-	1.242	55	-
Penanggalan	-	428	31	-
Rundeng	-	402	30	-
Sultan Daulat	-	662	75	8
Longkib	-	610	55	-
<b>Subulussalam</b>	<b>-</b>	<b>3.344</b>	<b>246</b>	<b>8</b>

Lanjutan Tabel/*Continued Table 5.5.1*

<b>Kecamatan Subdistrict</b>	<b>Kambing</b>	<b>Domba</b>	<b>Babi</b>
(1)	(6)	(7)	(8)
Simpang Kiri	3.340	447	-
Penanggalan	1.235	250	32
Rundeng	1.792	332	-
Sultan Daulat	2.116	221	-
Longkib	1.327	577	-
<b>Subulussalam</b>	<b>9.810</b>	<b>1.827</b>	<b>32</b>

Sumber/*Source*: Dinas Pertanian dan Peternakan Kota Subulussalam/ *Agriculture and Ranch Office of Subulussalam Municipality*

**Tabel 5.5.2** **Populasi Unggas Menurut Kecamatan dan Jenis Unggas (ekor) di Kota Subulussalam, 2023**  
***Poultry Population by Subdistrict and Kind of Poultry (heads) in Subulussalam Municipality, 2023***

Kecamatan Subdistrict	Ayam Kampung	Ayam Petelur	Ayam Pedaging
(1)	(2)	(3)	(4)
Simpang Kiri	2.125	2.500	87.000
Penanggalan	768	-	48.000
Rundeng	1.500	-	33.000
Sultan Daulat	2.100	-	30.000
Longkib	855	-	35.000
<b>Subulussalam</b>	<b>7.348</b>	<b>2.500</b>	<b>233.000</b>

Lanjutan Tabel/*Continued Table 5.5.2*

<b>Kecamatan Subdistrict</b>	<b>Itik</b>	<b>Itik Manila</b>	<b>Total Itik</b>
(1)	(5)	(6)	(7)
Simpang Kiri	655	60	715
Penanggalan	380	88	468
Rundeng	360	130	490
Sultan Daulat	146	115	261
Longkib	156	215	371
<b>Subulussalam</b>	<b>1.697</b>	<b>608</b>	<b>2.305</b>

Sumber/*Source*: Dinas Pertanian dan Peternakan Kota Subulussalam/ *Agriculture and Ranch Office of Subulussalam Municipality*

**Tabel 5.5.3** Populasi Ternak Unggas menurut Kecamatan di Kota Subulussalam, 2023  
**Table 5.5.3** Poultry Population by Sub District in Subulussalam Municipality, 2023

Kecamatan Subdistrict	Ayam Buras Free-range chicken	Ayam Ras Pedaging Broilers	Ayam Ras Petelur Laying Breed Chickens
(1)	(2)	(3)	(4)
Simpang Kiri	2.125	87.000	2.500
Penanggalan	768	48.000	-
Rundeng	1.500	33.000	-
Sultan Daulat	2.100	30.000	-
Longkib	855	35.000	-
<b>Subulussalam</b>	<b>7.348</b>	<b>233.000</b>	<b>2.500</b>

Lanjutan Tabel/*Continued Table 5.5.3*

<b>Kecamatan Subdistrict</b>	<b>Merpati Dove</b>	<b>Burung Puyuh Quail</b>	<b>Itik Duck</b>	<b>Itik Manila Manila Duck</b>
(1)	(5)	(6)	(7)	(8)
Simpang Kiri	350	500	655	60
Penanggalan	-	2.000	380	88
Rundeng	-	200	360	130
Sultan Daulat	-	-	146	115
Longkib	-	-	156	215
<b>Subulussalam</b>	<b>350</b>	<b>2.700</b>	<b>1.697</b>	<b>608</b>

Sumber/*Source*: Dinas Pertanian dan Peternakan Kota Subulussalam/ *Agriculture and Ranch Office of Subulussalam Municipality*

**Tabel**  
**Table** 5.5.4**Produksi Telur Unggas dan Susu Sapi Menurut Kecamatan (ton) di Kota Subulussalam, 2023**  
**Production of Poultry Eggs and Cow Milk by Subdistrict (ton) in Subulussalam Municipality, 2023**

<b>Kecamatan Subdistrict</b>	<b>Ayam Kampung</b>	<b>Ayam Ras Petelur Laying Breed Chickens</b>	<b>Itik</b>	<b>Sapi Perah</b>
(1)	(2)	(3)	(4)	(5)
Simpang Kiri	-	733	125	-
Penanggalan	-	750	220	-
Rundeng	-	1.301	321	-
Sultan Daulat	-	771	126	-
Longkib	-	1.490	71	-
<b>Subulussalam</b>	<b>-</b>	<b>5.045</b>	<b>863</b>	<b>-</b>

Sumber/Source: Dinas Pertanian dan Peternakan Kota Subulussalam/ Agriculture and Ranch Office of Subulussalam Municipality



## 5.6 PERIKANAN

**Tabel 5.6.1** **Produksi dan Nilai Produksi Perikanan Tangkap Menurut Kecamatan dan Jenis Penangkapan di Kota Subulussalam, 2022-2023**  
***Production and Production Value of Fish Capture by Subdistrict and Type of Captures in Subulussalam Municipality, 2022-2023***

Kecamatan Subdistrict	2022					
	Perikanan Tangkap di Laut Marine Capture Fisheries		Perikanan Perairan Umum Daratan Inland Open Water Capture Fisheries		Perikanan Tangkap Fish Capture	
	Volume	Nilai Value	Volume	Nilai Value	Volume	Nilai Value
(1)	(2)	(3)	(4)	(5)	(6)	(7)
Sim pang Kiri	-	-	-	-	-	-
Penanggalan	-	-	-	-	-	-
Rundeng	-	-	58,61	2.072.505	-	-
Sultan Daulat	-	-	20,22	868.400	-	-
Longkib	-	-	-	-	-	-
<b>Subulussalam</b>	-	-	<b>78,83</b>	<b>2.940.905</b>	-	-

Lanjutan Tabel/*Continued Table* 5.6.1

Kecamatan <i>Subdistrict</i>	2023					
	Perikanan Tangkap di Laut <i>Marine Capture Fisheries</i>		Perikanan Perairan Umum Daratan <i>Inland Open Water Capture Fisheries</i>		Perikanan Tangkap Fish Capture	
	Volume	Nilai Value	Volume	Nilai Value	Volume	Nilai Value
(1)	(8)	(9)	(10)	(11)	(12)	(13)
Simpang Kiri	-	-	-	-	-	-
Penanggalan	-	-	-	-	-	-
Rundeng	-	-	68,65	2.441.655	-	-
Sultan Daulat	-	-	-	784.975	-	-
Longkib	-	-	18,84	-	-	-
<b>Subulussalam</b>	-	-	<b>87,49</b>	<b>3.226.630</b>	-	-

Sumber/*Source*: Dinas Pertanian dan Peternakan Kota Subulussalam/ *Agriculture and Ranch Office of Subulussalam Municipality*

**Tabel**  
**Table** 5.6.2

**Produksi dan Nilai Produksi Perikanan Tangkap di Perairan Umum Menurut Kecamatan dan Lokasi di Kota Subulussalam, 2022-2023**  
*Production and Production Value of Inland Open Water Capture Fisheries by Subdistrict and Location in Subulussalam Municipality, 2022-2023*

Kecamatan Subdistrict	2022					
	Baung		Belut		Jurung	
	Volume	Nilai Value	Volume	Nilai Value	Volume	Nilai Value
(1)	(2)	(3)	(4)	(5)	(6)	(7)
Simpang Kiri	-	-	-	-	-	-
Penanggalan	-	-	-	-	-	-
Rundeng	5,73	229.200	35,08	1.227.870	1,18	141.000
Sultan Daulat	5,30	212.000	10,8	378.000	1,72	206.400
Longkib	-	-	-	-	-	-
<b>Subulussalam</b>	<b>11,03</b>	<b>441.200</b>	<b>45,88</b>	<b>1.605.870</b>	<b>2,90</b>	<b>347.400</b>

Lanjutan Tabel/*Continued Table* 5.6.2

Kecamatan Subdistrict	2022					
	Lele Lokal		Temabu		Pahitan	
	Volume	Nilai Value	Volume	Nilai Value	Volume	Nilai Value
(1)	(8)	(9)	(10)	(11)	(12)	(13)
Simpang Kiri	-	-	-	-	-	-
Penanggalan	-	-	-	-	-	-
Rundeng	2,18	130.800	-	-	-	-
Sultan Daulat	-	-	-	-	-	-
Longkib	-	-	-	-	-	-
<b>Subulussalam</b>	<b>2,18</b>	<b>130.800</b>	-	-	-	-

Lanjutan Tabel/*Continued Table 5.6.2*

Kecamatan <i>Subdistrict</i>	2022					
	Gabus		Tawes		Bujuk	
	Volume	Nilai <i>Value</i>	Volume	Nilai <i>Value</i>	Volume	Nilai <i>Value</i>
(1)	(14)	(15)	(16)	(17)	(18)	(19)
Simpang Kiri	-	-	-	-	-	-
Penanggalan	-	-	-	-	-	-
Rundeng	11,75	352.560	4,88	121.875	-	-
Sultan Daulat	2,40	72.000	-	-	-	-
Longkib	-	-	-	-	-	-
<b>Subulussalam</b>	<b>14,15</b>	<b>424.560</b>	<b>4,88</b>	<b>121.875</b>	<b>-</b>	<b>-</b>

Lanjutan Tabel/Continued Table 5.6.2

Kecamatan Subdistrict	2022		2023			
	Ketting		Baung		Belut	
	Volume	Nilai Value	Volume	Nilai Value	Volume	Nilai Value
(1)	(20)	(21)	(22)	(23)	(24)	(25)
Simpang Kiri	-	-	-	-	-	-
Penanggalan	-	-	-	-	-	-
Rundeng	-	-	2,50	100.080	44,41	1.554.280
Sultan Daulat	-	-	9,30	371.880	7,48	261.870
Longkib	-	-	-	-	-	-
<b>Subulussalam</b>	-	-	<b>11,80</b>	<b>471.960</b>	<b>51,89</b>	<b>1.816.150</b>

Lanjutan Tabel/Continued Table 5.6.2

Kecamatan Subdistrict	2023					
	Jurung		Lele Lokal		Temabu	
	Volume	Nilai Value	Volume	Nilai Value	Volume	Nilai Value
(1)	(26)	(27)	(28)	(29)	(30)	(31)
Simpang Kiri	-	-	-	-	-	-
Penanggalan	-	-	-	-	-	-
Rundeng	1,88	225.120	1,25	75.060	2,50	62.550
Sultan Daulat	1,05	126.000	-	-	1,01	25.225
Longkib	-	-	-	-	-	-
<b>Subulussalam</b>	<b>2,93</b>	<b>351.120</b>	<b>1,25</b>	<b>75.060</b>	<b>3,51</b>	<b>87,775</b>

Lanjutan Tabel/Continued Table 5.6.2

Kecamatan Subdistrict	2023					
	Pahitan		Gabus		Tawes	
	Volume	Nilai Value	Volume	Nilai Value	Volume	Nilai Value
(1)	(32)	(33)	(34)	(35)	(36)	(37)
Simpang Kiri	-	-	-	-	-	-
Penanggalan	-	-	-	-	-	-
Rundeng	5,63	140.725	2,38	71.340	3,7	92.500
Sultan Daulat	-	-	-	-	-	-
Longkib	-	-	-	-	-	-
<b>Subulussalam</b>	<b>5,63</b>	<b>140.725</b>	<b>2,38</b>	<b>71.340</b>	<b>3,7</b>	<b>92.500</b>



Lanjutan Tabel/*Continued Table* 5.6.2

Kecamatan Subdistrict	2023			
	Bujuk		Ketting	
	Volume	Nilai Value	Volume	Nilai Value
(1)	(38)	(39)	(40)	(41)
Simpang Kiri	-	-	-	-
Penanggalan	-	-	-	-
Rundeng	2,0	60.000	2,4	60.000
Sultan Daulat	-	-	-	-
Longkib	-	-	-	-
<b>Subulussalam</b>	<b>2,0</b>	<b>60.000</b>	<b>2,4</b>	<b>60.000</b>

Sumber/Source: Dinas Pertanian dan Peternakan Kota Subulussalam/ *Agriculture and Ranch Office of Subulussalam Municipality*

**Tabel**  
**Table** 5.6.3**Produksi dan Nilai Produksi Perikanan Budidaya Menurut Kecamatan dan Jenis Budidaya di Kota Subulussalam, 2022-2023*****Production and Production Value of Aquaculture by Subdistrict and Type of Culture in Subulussalam Municipality, 2022-2023***

Kecamatan Subdistrict	Kolam Air Tenang Quiet Freshwater Pond			
	2022		2023	
	Volume	Nilai Value	Volume	Nilai Value
(1)	(2)	(3)	(4)	(5)
Simpang Kiri	17,56	440.925	8,47	209.600
Penanggalan	4,18	103.700	4,30	110.100
Rundeng	1,45	43.350	7,32	178.562
Sultan Daulat	5,64	159.985	6,17	330.670
Longkib	2,63	70.556	11,22	649.695
<b>Subulussalam</b>	<b>31,45</b>	<b>818.516</b>	<b>37,48</b>	<b>1.478.627</b>

Sumber/Source: Dinas Pertanian dan Peternakan Kota Subulussalam/ Agriculture and Ranch Office of Subulussalam Municipality

<https://subulussalamkota.bps.go.id>

6

# INDUSTRI, PERTAMBANGAN DAN ENERGI

*Industry, Mining, and Energy*



<https://subulussalamkota.lpg.go.id>



**PENJELASAN TEKNIS**

1. Pelanggan adalah individu atau kelompok, baik rumah tangga, perusahaan, maupun institusi non profit yang membeli air bersih dari perusahaan air bersih.
2. Air yang disalurkan adalah volume air bersih dari perusahaan air bersih.

**TECHNICAL NOTES**

1. *Customers are individuals or groups, whether household, company or non-profit institutions that buy water supply from water supply establishment.*
2. *Distributed water is the volume of water supply from water supply establishment.*

<https://subulussalamkota.bps.go.id>

<https://subulussalamkota.bps.go.id>

**ULASAN****DESCRIPTION**

Pelanggan listrik di Kota Subulussalam tahun 2020 tercatat sebanyak 25.891 pelanggan dengan jumlah pelanggan terbanyak terdapat di Kecamatan Simpang Kiri yaitu sebanyak 6.715 pelanggan.

Jumlah air yang disalurkan di Kota Subulussalam dari tahun 2016 hingga 2020 tercatat mengalami kenaikan dan penurunan (fluktuatif). Pada tahun 2020, jumlah air yang disalurkan sebanyak 311.185 m<sup>3</sup> dengan jumlah pelanggan yaitu sebanyak 1.407 pelanggan.

*Electricity customers in Subulussalam Municipality in 2020 were 25,891 customers with the largest number of customers in Simpang Kiri Subdistrict totaling 6,715 customers.*

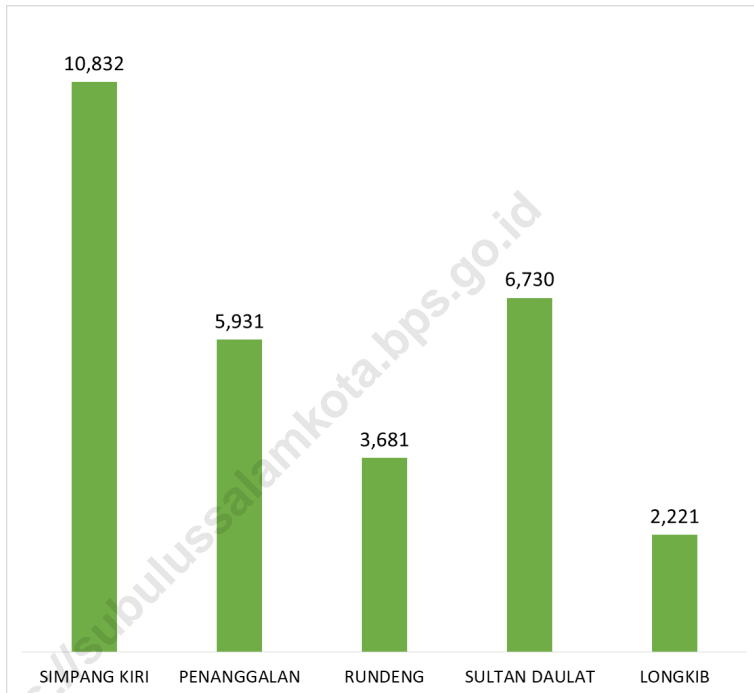
*The amount of water channeled in Subulussalam Municipality from 2016 to 2020 recorded an increase and decrease (fluctuating). In 2020, the amount of water as much as 311,185 m<sup>3</sup> with the number of customers was 1,407 customers.*

<https://subulussalamkota.bps.go.id>



**Gambar** 6.1  
**Figures**

**Jumlah Pelanggan Listrik Menurut Kecamatan di Kota Subulussalam, 2023**  
**Number of Electricity Customers by Subdistrict in Subulussalam Municipality, 2023**



Sumber/Source : PLN Cabang Kota Subulussalam/State Electricity Corporation of Subulussalam Municipality

**Gambar** 6.2  
**Figures**

**Jumlah Air yang Disalurkan di Kota Subulussalam, 2023**  
**Number of Distributed Water in Subulussalam Municipality, 2023**



Sumber/Source : Dinas Pekerjaan Umum dan Perumahan Rakyat Kota Subulussalam/*Regional Office of Public Works and Public Housing of Subulussalam Municipality*

**Tabel**  
**Table 6.1**

**Daya Terpasang, Produksi, dan Distribusi Listrik PT. PLN (Persero) pada Cabang/Ranting PLN Menurut Kecamatan di Kota Subulussalam, 2023**  
*Installed Electricity Power, Production, and Distribution of PT. PLN (Persero) at PLN Branch by District in Subulussalam Municipality, 2023*

<i>Jenis Daya Terpasang</i> <i>Installed Electricity Power</i> <i>(VA)</i>	2019	2020	2021	2022	2023
(1)	(2)	(3)	(4)	(5)	(6)
Daya Terpasang Installed Electricity Power (VA)	24.458.550	26.981.450	28.738.850	30.740.700	33.622.300
Produksi Listrik Electricity Production (KWh)	39.799.972	45.576.112	48.257.186	50.188.253	52.780.331
Listrik Terjual Electricity Sold (KWh)	36.740.982	42.901.111	44.700.051	46.128.118	48.171.623
Dipakai Sendiri Own Used (KWh)	221.471	234.297	215.044	378.343	392.035
Susut/ Hilang Shrinkage/ Lost (KWh)	234.297	2.865.485	3.557.135	4.060.135	4.608.711
<b>Subulussalam</b>	<b>101.455.272</b>	<b>118.558.455</b>	<b>125.468.266</b>	<b>131.495.549</b>	<b>139.575.000</b>

Sumber/Source: PT. (Persero) PLN UP3 Subulussalam/ PT. (Persero) PLN of UP3 Subulussalam

**Tabel**  
**Table 6.2****Jumlah Pelanggan Listrik Menurut Kecamatan di Kota Subulussalam, 2019–2023**  
**Number of Electricity Customers by District in Subulussalam Municipality, 2019–2023**

<b>Kecamatan District</b>	<b>2019</b>	<b>2020</b>	<b>2021</b>	<b>2022</b>	<b>2023</b>
(1)	(2)	(3)	(4)	(5)	(6)
Simpang Kiri	9.472	6.715	12.539	12.998	10.832
Penanggalan	4.480	6.369	4.514	4.676	5.931
Rundeng	4.398	4.713	2.671	2.740	3.681
Sultan Daulat	4.479	6.068	5.401	5.692	6.730
Longkib	1.978	2.026	1.960	2.077	2.221
<b>Subulussalam</b>	<b>24.807</b>	<b>25.891</b>	<b>27.085</b>	<b>28.183</b>	<b>29.395</b>

Sumber/Source: PT. (Persero) PLN UP3 Subulussalam/ PT. (Persero) PLN of UP3 Subulussalam

**Tabel**  
**Table** 6.3**Jumlah Pelanggan dan Air yang Disalurkan Menurut  
Kecamatan di Kota Subulussalam, 2016-2020**  
*Number of Customers and Distributed Water by District in  
Subulussalam Municipality, 2016-2020*

Kecamatan <i>District</i>	Pelanggan <i>Number of Customers</i>	Air Disalurkan <i>Distributed Water</i> (m <sup>3</sup> )	Nilai <i>Value</i> (Rp)
(1)	(2)	(3)	(4)
2016	1.613	324.668	245.666.782
2017	1.693	320.801	242.486.678
2018	1.714	337.237	244.222.020
2019	1.397	320.779	236.013.713
2020	1.407	311.185	229.687.200

Sumber/Source: Dinas Pekerjaan Umum dan Perumahan Rakyat Kota Subulussalam/*Regional Office of Public Works and Public Housing of Subulussalam Municipality*

7

# PARIWISATA

*Tourism*



<https://suburbs.plannkota.bps.go.id>



**PENJELASAN TEKNIS**

1. Wisatawan mancanegara (wisman) ialah setiap pengunjung yang mengunjungi suatu negara di luar tempat tinggalnya, didorong oleh satu atau beberapa keperluan tanpa bermaksud memperoleh penghasilan di tempat yang dikunjungi dan lamanya kunjungan tersebut tidak lebih dari satu tahun (12 bulan). Definisi ini mencakup 2 (dua) kategori wisatawan mancanegara, yaitu :
  - a. Wisatawan (turis) ialah setiap pengunjung seperti definisi di atas yang tinggal paling sedikit 24 jam, akan tetapi tidak lebih dari 1 (satu) tahun di tempat yang dikunjungi, dengan maksud antara lain: berlibur, rekreasi, olah raga, bisnis, menghadiri pertemuan, studi, dan kunjungan dengan alasan kesehatan.
  - b. Excursionist ialah setiap pengunjung seperti definisi di atas yang tinggal kurang dari 24 jam di tempat yang dikunjungi, termasuk "Cruise passengers". Cruise Passengers ialah setiap pengunjung yang tiba di suatu negara di mana mereka tidak menginap di akomodasi yang tersedia di negara tersebut, misalnya dengan kapal laut.
2. Rata-rata lama tinggal adalah rata-rata waktu tinggal wisatawan mancanegara di Indonesia

**TECHNICAL NOTES**

1. *An International Visitor is any person visiting a country other than his usual place of residence for any reason other than for earning income in the country visited, and the length of stay is no more than one year (12 months). This definition covers two categories of foreign visitors, namely : a. "Tourist" is any visitor staying for at least 24 hours, but no more than one year, in the country visited, with the intention of visiting, and for any of these purposes: Pleasure, recreation and sports, Business, visiting friends and relatives, missions, attending meetings, conferences, visit for health reasons and study. b. "Excursionist" is any visitor staying less than 24 hours in the country visited including, "Cruise Passengers", i.e. visitors arriving in a country without staying in any accommodation available in the visited country.*
2. *Average length of stay is the average stay duration of foreign visitor in Indonesia for one trip.*



untuk satu kali kunjungan.

3. Usaha penyediaan akomodasi adalah usaha yang menyediakan pelayanan penginapan yang dapat dilengkapi dengan pelayanan pariwisata lainnya. Usaha penyediaan akomodasi dapat berupa hotel, vila, pondok wisata, bumi perkemahan, persinggahan karavan, dan akomodasi lainnya yang digunakan untuk tujuan pariwisata.
  4. Hotel adalah penyediaan akomodasi secara harian berupa kamar-kamar di dalam satu bangunan yang dapat dilengkapi dengan jasa pelayanan makan dan minum, kegiatan hiburan dan atau fasilitas lainnya. Hotel terdiri dari hotel berbintang dan hotel non- bintang.
  5. Hotel bintang adalah usaha penyediaan jasa pelayanan penginapan, makan minum serta jasa lainnya bagi umum dengan menggunakan sebagian atau seluruh bangunan. Usaha ini dikelola secara komersial serta memenuhi ketentuan persyaratan sebagai hotel bintang (termasuk berlian) yang ditetapkan dalam surat keputusan instansi yang membinanya. Misalnya hotel bintang lima, hotel bintang empat dan seterusnya.
3. *The business of providing accommodation is a business that provides specialty services that can be equipped with other tourism services. It includes hotel, villa, cottage, camping, caravan stop, and other accommodation that are used for tourism purposes.*
  4. *Hotel is a daily supply of accommodation rooms within a building which can be equipped with eating and drinking services, entertainment activities and/or other facilities. Hotel consists of a classified hotel and a non-classified hotel.*
  5. *A star hotel is the business of providing an accommodation, eating and drinking as well as other services for the public by using a building or a part of a building. It is managed commercially and meets specified requirements as a star hotel (including diamonds) set forth in the decree of fostering agency. For example, five star hotel, four star hotel, and so on.*

6. Tingkat penghunian kamar hotel adalah persentase banyaknya malam kamar yang dihuni terhadap banyaknya malam kamar yang tersedia.
  7. Rata-rata lamanya tamu menginap adalah jumlah malam tidur yang digunakan (malam tamu) dibagi dengan jumlah tamu yang menginap di hotel atau akomodasi lainnya.
6. *Room occupancy rate is the number of room-nights occupied divided by the number of room-nights available, multiplied by 100 percent.*
  7. *Average length of stay is the number of bed-nights used (guest night) divided by the number of guests coming to spend the night at the accommodation.*

<https://subulussalamkota.bps.go.id>

**ULASAN**

Kota Subulussalam memiliki 9 objek wisata. Selain objek wisata yang indah, ketersediaan akomodasi juga sangat diperlukan dalam menunjang pariwisata. Akomodasi yang diperlukan adalah tempat penginapan, rumah makan dan akomodasi lainnya.

Pada tahun 2020, tercatat sebanyak 11 tempat penginapan di Kota Subulussalam. Klasifikasi hotel yang tersebar di Kota Subulussalam termasuk ke dalam klasifikasi akomodasi lainnya. Selain itu, tercatat 48 unit restoran/rumah makan, dengan jumlah terbesar di Kecamatan Simpang Kiri sebanyak 37 unit.

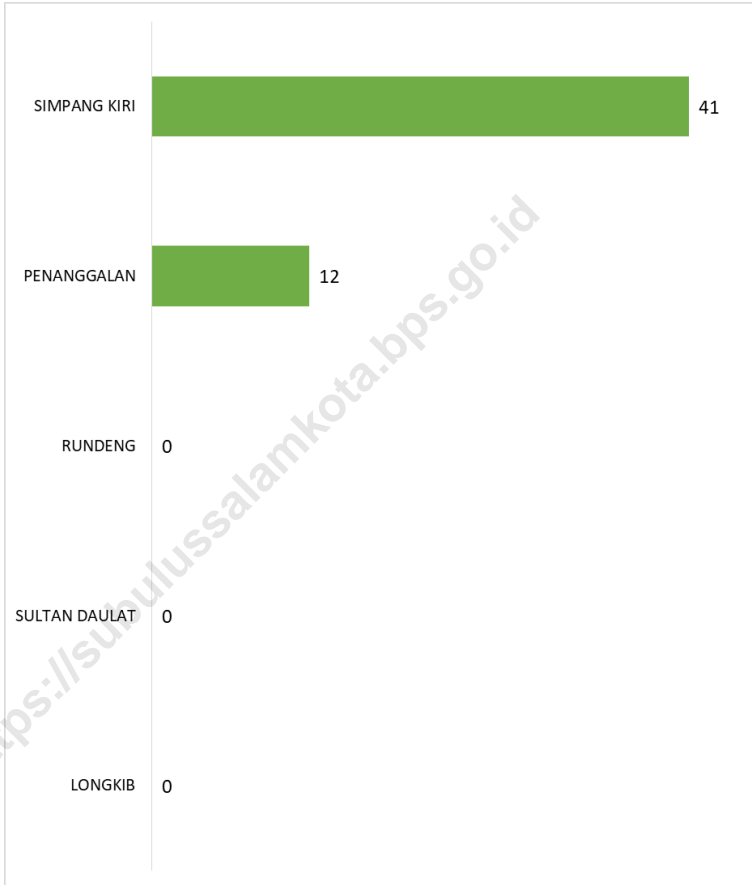
**DESCRIPTION**

*Subulussalam Municipality has 9 tourist attraction. In addition to the beautiful tourist attraction, the availability of accommodation is also indispensable in supporting tourism. Accommodation required is lodging, restaurants and other accommodation.*

*In 2020, there were 11 lodging places in Subulussalam Municipality. The classification of hotels scattered in Subulussalam Municipality is included in the other accommodation classification. In addition, there were 48 units of restaurant / restaurant, with the largest number in Simpang Kiri Subdistrict with 37 units.*

**Gambar**  
**Figures** 7.1

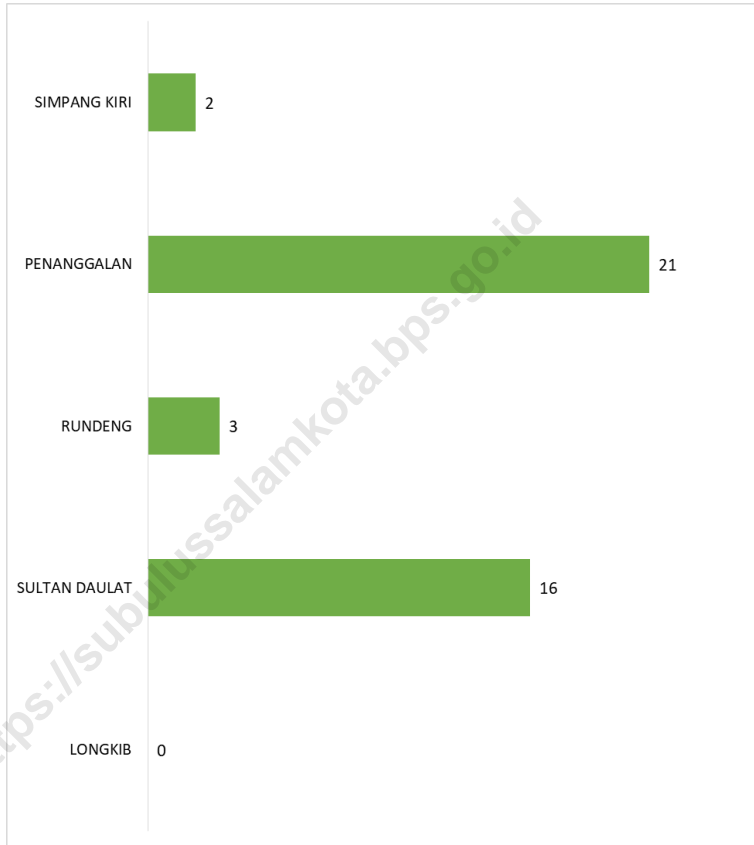
**Jumlah Rumah Makan/Restoran Menurut Kecamatan di Kota Subulussalam, 2023**  
**Number of Restaurants by Subdistrict in Subulussalam Municipality, 2023**



Sumber/Source : Dinas Kepemudaan, Olahraga dan Pariwisata Kota Subulussalam/Regional Office of Tourism, Youth and Sports Subulussalam Municipality

**Gambar** 7.2  
**Figures**

**Jumlah Objek Wisata Menurut Kecamatan di Kota Subulussalam, 2023**  
**Number of Tourist Attraction by Subdistrict in Subulussalam Municipality, 2023**



Sumber/Source : Dinas Kepemudaan, Olahraga dan Pariwisata Kota Subulussalam/Regional Office of Tourism, Youth and Sports Subulussalam Municipality

**Tabel**  
**Table** 7.1

**Jumlah Rumah Makan/Restoran Menurut Kecamatan di Kota Subulussalam, 2020–2023**  
**Number of Restaurants by District in Subulussalam Municipality, 2020–2023**

Kecamatan District	2020	2021	2022	2023
(1)	(2)	(3)	(4)	(5)
Simpang Kiri	37	37	...	41
Penanggalan	11	11	...	12
Rundeng	-	-	-	-
Sultan Daulat	-	-	-	-
Longkib	-	-	-	-
<b>Subulussalam</b>	<b>48</b>	<b>48</b>	<b>...</b>	<b>53</b>

Sumber/Source: Dinas Kepemudaan, Olahraga dan Pariwisata Kota Subulussalam/*Regional Office of Tourism, Youth and Sports Subulussalam Municipality*

**Tabel**  
**Table 7.2****Jumlah Hotel dan Akomodasi Lainnya Menurut Klasifikasi di Kota Subulussalam, 2019–2023**  
**Number of Hotel and Other Accomodations by Classification in Subulussalam Municipality, 2019–2023**

Kecamatan <i>District</i>	Hotel <i>Hotels</i>					Akomodasi Lainnya <i>Other Accommodation</i>
	Bintang 1 <i>1 Star</i>	Bintang 2 <i>2 Star</i>	Bintang 3 <i>3 Star</i>	Bintang 4 <i>4 Star</i>	Bintang 5 <i>5 Star</i>	
(1)	(2)	(3)	(4)	(5)	(6)	(7)
2019	-	-	1	-	-	10
2020	-	-	1	-	-	10
2021	-	-	1	-	-	9
2022	-	-	1	-	-	10
2023	-	-	1	-	-	15

Sumber/Source: BPS-Survei Perusahaan/Usaha Jasa Akomodasi/*Accommodation Services Establishment Survey*

**Tabel**  
**Table** 7.3

**Jumlah Objek Wisata Menurut Kecamatan di Kota  
Subulussalam, 2023**  
**Number of Tourist Attraction by Subdistrict in Subulussalam  
Municipality, 2023**

<b>Kecamatan District</b>	<b>Jumlah Objek Wisata Number of Tourist Attraction</b>	<b>Nama dan Alamat Objek Wisata Name and Address of Tourist Attraction</b>
(1)	(2)	(3)
Simpang Kiri	2	1. MASJID AGUNG KOTA SUBULUSSALAM Alamat : Desa Belegen Mulia 2. LAPANGAN SADA KATA Alamat : Desa Lae Oram
Penanggalan	21	1. TAHURA LAE KOMBIH Alamat : Desa Jontor 2. KAYU KAPUR (DRYOBALANOPS AROMATICA) Alamat : Desa Jontor 3. WISATA AIR TERJUN KEDABUHAN Alamat : Desa Jontor 4. WISATA AIR TERJUN KEDABUHAN-2 Alamat : Desa Jontor 5. RAFTING / ARUNG JERAM Alamat : Desa Jontor 6. BUNGA BANGKAI (RAFFLESIA ARNOLDI) Alamat : Desa Jontor 7. BUNGA BANGKAI (AMORPHOPHALLUS TITANUM) Alamat : Desa Jontor 8. WISATA AIR TERJUN LAE IMPAL Alamat : Desa Sikelang 9. KOLAM MATA AIR SARINDAN Alamat : Desa Baru 10. WISATA SIKELANG Alamat : Desa Sikelang 11. AIR TERJUN SIKELANG Alamat : Desa Sikelang 12. AIR TERJUN LAE PAYUNG Alamat : Desa Sikelang 13. AIR TERJUN LAE ARKIS Alamat : Desa Lae Motong 14. WISATA SKPC (SADA KATA PUNYA CERITA) Alamat : Desa Penuntungan



Lanjutan Tabel/*Continued Table 7.3*

<b>Kecamatan District</b>	<b>Jumlah Objek Wisata Number of Tourist Attraction</b>	<b>Nama dan Alamat Objek Wisata Name and Address of Tourist Attraction</b>
(1)	(2)	(3)
Penanggalan	21	15. SKPC WATERFALL Alamat : Desa Penuntungan 16. AIR TERJUN RAJAWALI TAPA Alamat : Desa Penuntungan 17. PEMANDANGAN ALAM KP. PENUNTUNGAN Alamat : Desa Penuntungan 18. GRANDCANYON PENUNTUNGAN Alamat : Desa Penuntungan 19. PEMANDIAN SUNGAI PENUNTUNGAN NANTAMPUKMAS Alamat : Desa Lae Mbersih 20. AIR TERJUN NANTAMPUKMAS Alamat : Desa Lae Mbersih 21. AIR TERJUN PENUNTUNGAN Alamat : Desa Lae Mbersih
Rundeng	3	1. JEMBATAN RUNDENG Alamat : Desa Pasar Rundeng 2. SITUS WISATA RELIGI MAKAM SYEKH HAMZAH FANSURI Alamat : Desa Oboh 3. MAKAM SYEKH HAMZAH FANSURI Alamat : Desa Oboh
Sultan Daulat	16	1. PUNCAK JONGKONG Alamat : Desa Singgersing 2. AIR TERJUN BAWAN Alamat : Desa Bawan 3. WISATA AIR TERJUN KETERAHAN Alamat : Desa Darul Makmur 4. WISATA AIR TERJUN SILELANGIT (SILANGIT-LANGIT) Alamat : Desa Singgersing 5. EKOWISATA LAE SORAYA Alamat : Desa pasar Belo

Lanjutan Tabel/*Continued Table 7.3*

Kecamatan <i>District</i>	Jumlah Objek Wisata <i>Number of Tourist Attraction</i>	Nama dan Alamat Objek Wisata <i>Name and Address of Tourist Attraction</i>
(1)	(2)	(3)
Sultan Daulat	16	6. AIR TERJUN SORAYA Alamat : Desa Pasir Belo 7. AIR TEJRUN SORAYA Alamat : Desa Pasir Belo 8. AIR TERJUN RUAM Alamat : Desa Pasir Belo 9. AIR TERJUN RANTO PANJANG Alamat : Desa Pasir Belo 10. ORANGUTAN Alamat : Desa Pasir Belo 11. AIR TERJUN RANTO PANJANG - 2 Alamat : Desa Pasir Belo 12. AIR TERJUN PENUBAN Alamat : Desa Pasir Belo 13. AIR TERJUN SIMANUK-MANUK BETINA Alamat : Desa Pasir Belo 14. AIR TERJUN SIMANUK-MANUK JANTAN Alamat : Desa Pasir Belo 15. IRIGASI NAMOBUAYA Alamat : Desa Batu Napal 16. BATU GAJAH NAMOBUAYA Alamat : Desa Batu Napal
Longkib	-	-
<b>Subulussalam</b>	<b>42</b>	

Sumber/*Source*: Dinas Kepemudaan, Olahraga dan Pariwisata Kota Subulussalam/*Regional Office of Tourism, Youth and Sports Subulussalam Municipality*

# TRANSPORTASI DAN KOMUNIKASI

*Transportation and Communication*





**PENJELASAN TEKNIS**

1. Kendaraan bermotor adalah setiap kendaraan yang digerakkan oleh peralatan teknik yang ada pada kendaraan tersebut biasanya digunakan untuk angkutan orang atau barang di atas jalan raya selain kendaraan yang berjalan di atas rel. Kendaraan bermotor yang dicatat adalah semua jenis kendaraan kecuali kendaraan bermotor TNI/Polri dan Korps Diplomatik.
2. Mobil penumpang adalah setiap kendaraan bermotor yang dilengkapi dengan tempat duduk untuk sebanyak-banyaknya delapan orang tidak termasuk tempat duduk untuk pengemudi baik dilengkapi atau tidak dilengkapi bagasi.
3. Mobil bis adalah setiap kendaraan bermotor yang dilengkapi dengan tempat duduk untuk lebih dari delapan orang tidak termasuk tempat duduk untuk pengemudi baik dilengkapi atau tidak dilengkapi bagasi.
4. Mobil truk adalah setiap kendaraan bermotor yang digunakan untuk angkutan barang selain mobil penumpang mobil bis dan kendaraan bermotor roda dua.

**TECHNICAL NOTES**

1. *Motor vehicles are any kind of vehicles motorized by machine set up in those vehicles they are usually used for transporting peoples or goods on roads except vehicles moving along a railway line. The data cover all kinds of motor vehicles except those belong to Indonesia Army Force Indonesian State Police and Diplomatic Corps.*
2. *Passenger cars are any motor vehicles with no more than eight seats excluding seat for driver it can be with or without hoot.*
3. *Buses are large passenger cars having seats for more than eight passengers excluding seat for driver it can be with or without hoot.*
4. *Trucks are any motor vehicles used to transport goods excluding passenger cars buses and motorcycles.*

5. Kereta api adalah kendaraan dengan tenaga gerak (listrik diesel atau tenaga uap) yang berjalan sendiri maupun dirangkaikan dengan kendaraan lain yang akan atau sedang bergerak di atas rel terdiri dari kereta penumpang dan kereta barang.
  6. Kilometer penumpang adalah jumlah kilometer dari semua penumpang yang berangkat. Besaran ini merupakan penjumlahan jarak asal tujuan masing-masing penumpang.
  7. Rata-rata jarak perjalanan per penumpang adalah rata-rata yang ditempuh oleh setiap penumpang atau jumlah kilometer penumpang dibagi dengan jumlah penumpang berangkat.
  8. Kilometer ton adalah jumlah kilometer semua ton yang diangkut. Besaran ini merupakan hasil penjumlahan jarak asal tujuan masing-masing barang dalam ton.
  9. Rata-rata jarak angkut barang adalah rata-rata jarak yang ditempuh oleh setiap ton barang atau jumlah kilometer ton dibagi dengan ton dimuat.
  10. Kunjungan kapal adalah kapal yang datang di pelabuhan baik untuk berlabuh di perairan maupun bersandar di dermaga.
5. *Train is a coach or a number of coaches joined together moving along a railway line. It can be passenger train or freight train.*
  6. *Passenger kilometer is total kilometers of all departing passenger. This measurement is the sum of distance between the place of origin and the place of destination taken by all passengers.*
  7. *Mean distance of journey per passenger is mean distance taken by each passenger or total of passenger-kilometer divided by the number of departing passengers.*
  8. *Ton-kilometer is total kilometer of all cargoes carried. This is the sum of distance from area of origin to area of destination for each ton of cargoes.*
  9. *Mean distance of cargoes loaded is mean distance of each ton of cargoes loaded or total ton-kilometer divided by total ton of cargoes loaded.*
  10. *Ship call is a ship arriving at a port either for mooring or berthing.*

11. Gross Ton (GT) adalah volume ruangan kapal dalam m<sup>3</sup> kecuali terowongan lubang poros baling-baling tempat jangkar dan alas ganda.
  12. Kantor Pos adalah tempat pemberi pelayanan komunikasi tertulis dan atau surat elektronik layanan paket layanan logistik layanan transaksi keuangan dan layanan keagenan pos untuk kepentingan umum. Rumah pos berfungsi sama seperti kantor pos dan kantor pos pembantu bedanya rumah pos biasanya terletak di daerah terpencil.
11. *Gross Ton (GT) is total volume of all room in a ship (m<sup>3</sup>) excluding the volume of tunnel the axle of propellers the anchor and the chain locker.*
  12. *Post Office is a service provider facility of written communication and or electronic mail parcel service logistics services financial transaction services and postal services to the public. Postal house has the same function as the post office and subsidiary of post office the difference is that postal house is usually located in remote areas.*

**ULASAN**

Transportasi dan komunikasi merupakan jenis sarana yang dapat menunjang perekonomian suatu wilayah. Sarana transportasi dan komunikasi yang baik akan meningkatkan mobilitas dan akses masyarakat terhadap informasi. Tingginya akses terhadap pasar dan informasi akan mendorong kemajuan dan pertumbuhan ekonomi suatu wilayah.

Salah satu wujud sarana transportasi khususnya transportasi darat adalah jalan. Kondisi jalan akan menentukan kelancaran transportasi darat. Berdasarkan data dari Dinas Pekerjaan Umum dan Perumahan Rakyat (PUPR) pada tahun 2020 sebesar 31,5 persen jenis permukaan jalan di Kota Subulussalam dalam kondisi bukan aspal.

Peningkatan akses masyarakat terhadap informasi perlu didukung dengan sarana komunikasi yang baik. Salah satu sarana yang memberikan layanan komunikasi adalah kantor pos. Jumlah kantor pos pembantu di Kota Subulussalam pada tahun 2020 sebanyak satu unit yaitu di Kecamatan Penanggalan.

**DESCRIPTION**

*Transportation and communication are kind of facilities that can support the economy of a region. Good means of transportation and communication will increase mobility and public access to information. High access to markets and information will drive the progress and economic growth of a region.*

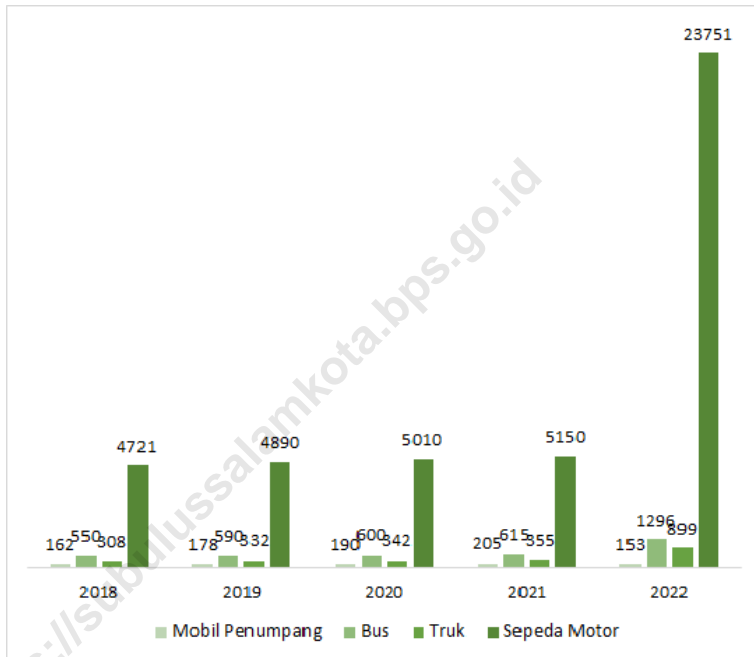
*One form of transportation facilities, especially land transportation, is roads. Road conditions will determine the smoothness of land transportation. Based on data from the Office of Public Works and Public Housing (PUPR), in 2020, a total of 31.5 percent of the road surface in Subulussalam Municipality is still non-asphalt conditions.*

*Increasing public access to information needs to be supported by good means of communication. One of the facilities that provide communication services is the post office. The number of auxiliary post offices in Subulussalam Municipality in 2020 is one unit in Penanggalan subdistrict.*



**Gambar** 8.1  
**Figures**

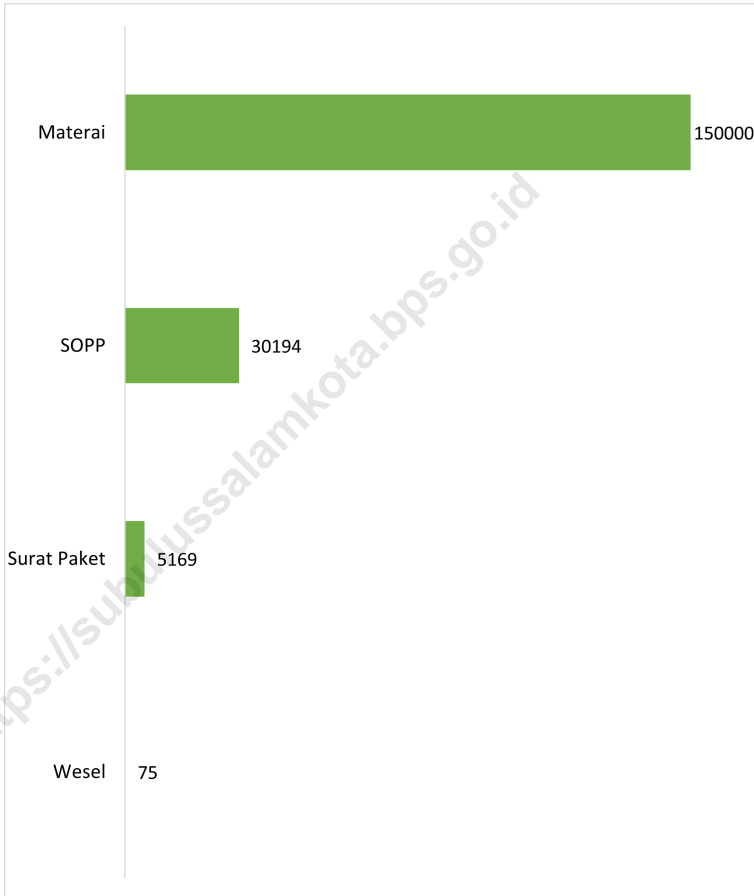
**Luas Daerah menurut Kecamatan Jumlah Kendaraan Bermotor Menurut Jenis Kendaraan (unit di Kota Subulussalam, 2018-2022**  
***Number of Registered Motor Vehicles by Type of Motor Vehicles (units) in Subulussalam Municipality, 2018-2022***



Sumber/Source : Dinas Perhubungan Kota Subulussalam/Transportation Agency of Subulussalam Municipality

**Gambar**  
**Figures** 8.2

**Jumlah Produksi Pos Menurut Jenisnya di Kota  
Subulussalam, 2022**  
*Number of Post Office Productions by Type in Subulussalam  
Municipality, 2022*



Sumber/Source : Kantor Pos Pembantu Kota Subulussalam/Post Office Subsidiaries Subulussalam Municipality

## 8.1 TRANSPORTASI TRANSPORTATION

**Tabel 8.1.1 Panjang Jalan<sup>1</sup> Menurut Tingkat Kewenangan Pemerintahan di Kota Subulussalam (km), 2021–2023**  
**Table 8.1.1 Length of Roads<sup>1</sup> by Level of Government Authority in Subulussalam Municipality (km), 2021–2023**

Tingkat Kewenangan Pemerintahan Level of Government Authority	2021	2022	2023
(1)	(2)	(3)	(4)
Negara <sup>2</sup> /State <sup>2</sup>	67,00	67,00	...
Provinsi/Province	99,80	99,80	...
Kabupaten/Kota Regency/Municipality	473,69	473,69	...
<b>Jumlah/Total</b>	<b>640,49</b>	<b>640,49</b>	<b>...</b>

Catatan/Note: <sup>1</sup> Data tidak termasuk panjang jalan tol/Excluding toll road

<sup>2</sup> Berdasarkan Keputusan Menteri Pekerjaan Umum dan Perumahan Rakyat No. 248/KPTS/M/2016/Based on Public Work and Public Housing Ministerial Decree No. 248/KPTS/M/2016

Sumber/Source: Dinas Pekerjaan Umum dan Perumahan Rakyat Kota Subulussalam/Regional Office of Public Works and Public Housing

**Tabel 8.1.2**  
**Table**

**Panjang Jalan Menurut Jenis Permukaan Jalan di Kota Subulussalam (km), 2021–2023**  
***Length of Roads by Type of Road Surface in Subulussalam Municipality (km), 2021–2023***

<b>Jenis Permukaan Jalan</b> <b><i>Type of Road Surface</i></b>	<b>2021</b>	<b>2022</b>	<b>2023</b>
(1)	(2)	(3)	(4)
<i>Aspal/Paved</i>	207,63	214,95	...
<i>Kerikil/Gravel</i>	226,95	219,26	...
<i>Tanah/Soil</i>	29,76	25,00	...
<i>Lainnya/Others</i>	9,35	14,48	...
<b>Jumlah/Total</b>	<b>473,68</b>	<b>473,68</b>	<b>...</b>

Sumber/Source: Dinas Pekerjaan Umum dan Perumahan Rakyat Kota Subulussalam/*Regional Office of Public Works and Public Housing*

**Tabel 8.1.3** Panjang Jalan Menurut Kondisi Jalan di Kota Subulussalam (km), 2021–2023  
**Table 8.1.3** Length of Roads by Condition of Roads in Subulussalam Municipality (km), 2021–2023

Kondisi Jalan Condition of Roads	2021	2022	2023
(1)	(2)	(3)	(4)
Baik/Good	182,19	176,62	...
Sedang/Moderate	182,58	108,08	...
Rusak/Damage	79,16	163,62	...
Rusak Berat/Severely Damage	29,76	25,36	...
<b>Jumlah/Total</b>	<b>473,68</b>	<b>473,68</b>	<b>...</b>

Sumber/Source: Dinas Pekerjaan Umum dan Perumahan Rakyat Kota Subulussalam/Regional Office of Public Works and Public Housing

**Tabel 8.1.4** Jumlah Kendaraan Bermotor Menurut Jenis Kendaraan di Kota Subulussalam, 2022  
**Number of Registered Motor Vehicles by Type of Motor Vehicles (units) in Subulussalam Municipality, 2022**

Jenis Kendaraan <i>Type of Vehicles</i>	2022
(1)	(2)
Sedan dan Jeep	153
Minibus dan Microbus	1.296
Bus, Pick Up dan Truck	885
Alat Berat dan Ransus	14
Sepeda Motor	23.751

Sumber/Source: Dinas Perhubungan Kota Subulussalam/Transportation Agency of Subulussalam Municipality

## 8.2 KOMUNIKASI COMMUNICATION

**Tabel** 8.2.1 **Jumlah Kantor Pos Pembantu Menurut Kecamatan di Kota Subulussalam, 2020–2023**  
**Table** 8.2.1 **Number of Post Offices Subsidiaries by District in Subulussalam Municipality, 2020–2023**

Kecamatan District	2020	2021	2022	2023
(1)	(2)	(3)	(4)	(5)
Simpang Kiri	-	-	-	-
Penanggalan	1	1	1	1
Rundeng	-	-	-	-
Sultan Daulat	-	-	-	-
Longkib	-	-	-	-
<b>Subulussalam</b>	<b>1</b>	<b>1</b>	<b>1</b>	<b>1</b>

Sumber/Source: Kantor Pos Pembantu Kota Subulussalam/Post Office Subsidiaries Subulussalam Municipality

**Tabel**  
**Table** 8.2.2

**Produksi Pos Menurut Jenisnya di Kota Subulussalam, 2022**  
**Post Office Productions by Type in Subulussalam Municipality, 2022**

Jenis Pos Post Type	Jumlah Kiriman	Nilai Produksi
(1)	(2)	(3)
Surat Paket	5.169	77.535.000
Wesel	75	1.500.000
SOPP	30.194	45.291.000
Materai	150.000	1.500.000.000

Sumber/Source: Kantor Pos Pembantu Kota Subulussalam/Post Office Subsidiaries Subulussalam Municipality





# PERBANKAN, KOPERASI DAN HARGA-HARGA

*Banking, Cooperative and Prices*





**PENJELASAN TEKNIS****TECHNICAL NOTES**

- |   |   |
|---|---|
| <p>1. Tabungan/simpanan yaitu bagian dari pendapatan anggota rumah tangga atau pemberian dari pihak lain yang tidak dibelanjakan, tetapi disimpan di tempat-tempat tertentu, misalnya bank, koperasi, lembaga keuangan, rumah, dsb. untuk dipergunakan bagi keperluan masa yang akan datang.</p>                            | <p>1. <i>Savings / savings are part of the income of household members or gifts from other parties that are not spent, but are stored in certain places, such as banks, cooperatives, financial institutions, homes, etc. to be used for future needs.</i></p>  |
| <p>2. Tabungan/simpanan berupa uang adalah simpanan/tabungan yang dimiliki oleh anggota rumah tangga dalam bentuk uang yang bisa digunakan membeli barang.</p>  | <p>2. <i>Savings / deposits in the form of money are deposits / savings held by household members in the form of money that can be used to buy goods.</i></p>   |
| <p>3. Koperasi adalah perusahaan yang beranggotakan orang-seorang atau badan hukum koperasi dengan melandaskan kegiatannya berdasarkan prinsip koperasi sekaligus sebagai gerakan ekonomi rakyat yang berdasarkan azas kekeluargaan. Bentuk badan hukum koperasi ini dikeluarkan dan disahkan oleh Departemen Koperasi.</p> | <p>3. <i>Cooperatives are companies whose members are legal entities or cooperatives by basing their activities based on cooperative principles as well as a people's economic movement based on family principles. This form of cooperative legal entity is issued and approved by the Department of Cooperatives.</i></p> |

<https://subulussalamkota.bps.go.id>

**ULASAN**

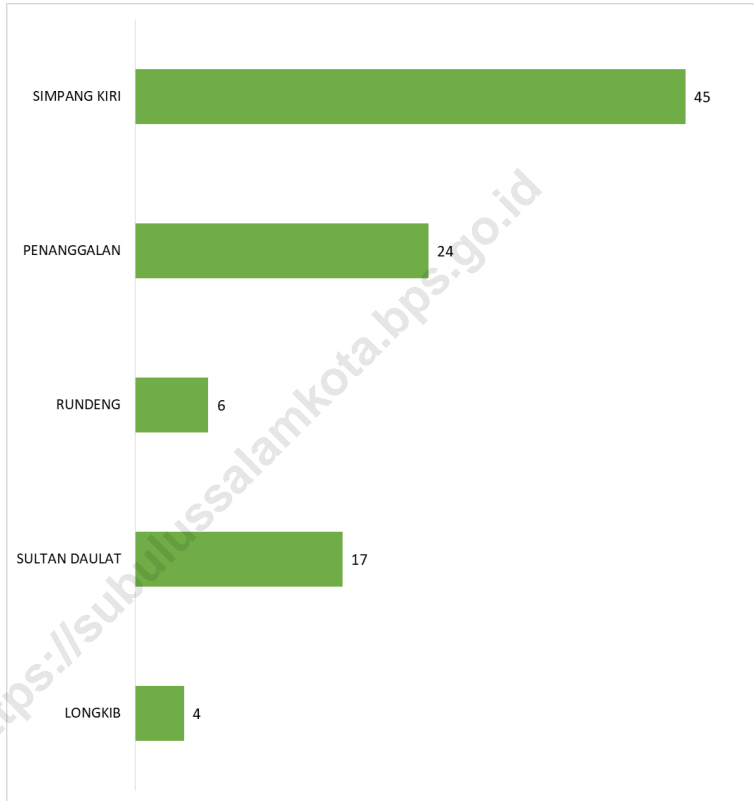
Jumlah koperasi aktif di Kota Subulussalam tahun 2020 sebanyak 85 dan tersebar di semua kecamatan. Koperasi terbanyak berada di kecamatan Simpang Kiri dengan jenis koperasi lainnya, seperti KSU, KSP, KOPERBUN, KOPERTAN, KOPONTREN, dan KOPWAN.

**DESCRIPTION**

*The number of active cooperatives in Subulussalam Municipality at 2020 amounted to 85 and spread in all districts. Most cooperatives are in Simpang Kiri Subdistrict with other types of cooperatives, such as KSU, KSP, KOPERBUN, KOPERTAN, KOPONTREN, and KOPWAN.*

<https://subulussalamkota.bps.go.id>

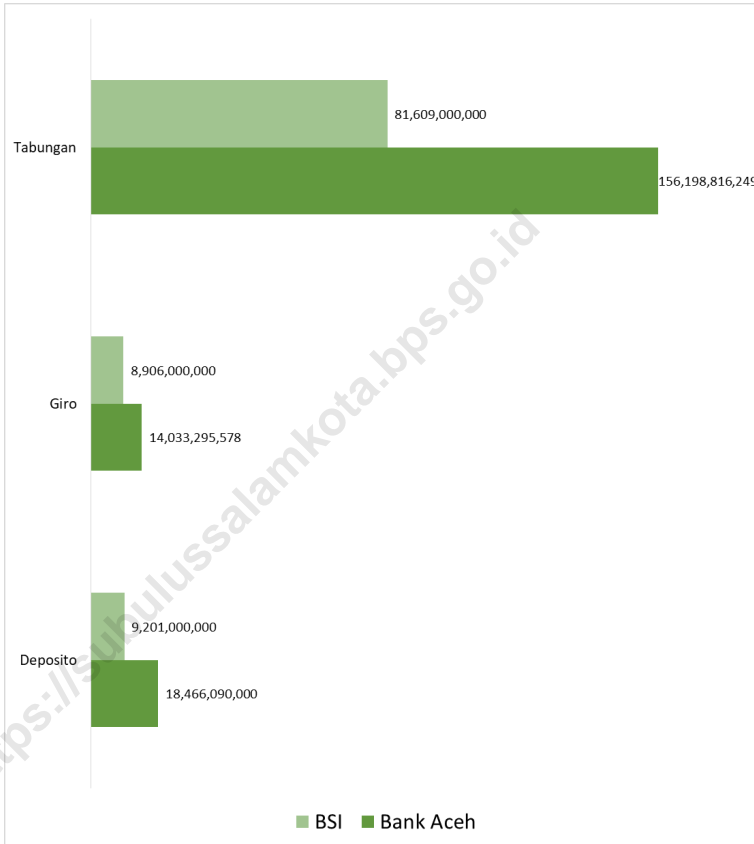
**Gambar** 9.1 **Jumlah Koperasi Aktif Menurut Kecamatan di Kota Subulussalam, 2019-2023**  
**Figures** **Number of Active Cooperative by Subdistrict in Subulussalam Municipality, 2019-2023**



Sumber/Source : Dinas Perindustrian, Perdagangan, Koperasi dan UKM Kota Subulussalam/Regional Office of Industry, Trade and Cooperatives Subulussalam Municipality

**Gambar** 9.2  
**Figures**

**Keadaan Dana Perbankan di Kota Subulussalam (ribu rupiah), 2023**  
**Condition of Banking Funds in Subulussalam Municipality (thousand rupiahs), 2023**



Sumber/Source : Setiap Bank di Kota Subulussalam/Banks in Subulussalam Municipality



**Tabel 9.1.1** Jumlah Koperasi Aktif Menurut Kecamatan di Kota Subulussalam, 2020–2023  
**Table 9.1.1** *Number of Active Cooperative by District in Subulussalam Municipality, 2020–2023*

Kecamatan <i>District</i>	2020	2021	2022	2023
(1)	(2)	(3)	(4)	(5)
Simpan Kiri	37	19	39	45
Penanggalan	26	14	26	24
Rundeng	6	4	6	6
Sultan Daulat	12	7	13	17
Longkib	4	2	5	4
<b>Subulussalam</b>	<b>85</b>	<b>46</b>	<b>89</b>	<b>96</b>

Sumber/Source: Dinas Perindustrian, Perdagangan, Koperasi dan UKM Kota Subulussalam/*Regional Office of Industry, Trade and Cooperatives Subulussalam Municipality*

**Tabel**  
**Table** 9.1.2

**Jumlah Koperasi Menurut Jenis Koperasi dan Kecamatan  
di Kota Subulussalam, 2023**  
*Number of Cooperative by Kind of Cooperative and District  
in Subulussalam Municipality, 2023*

Kecamatan <i>District</i>	Jenis Koperasi/ Kind of Cooperative					Jumlah <i>Total</i>
	KUD	KPRI	KOPKAR	KOPPAS	Lainnya <i>Other</i>	
(1)	(2)	(3)	(4)	(5)	(6)	(7)
Simpang Kiri	2	1	-	-	42	45
Penanggalan	-	-	2	-	22	24
Rundeng	-	-	-	-	6	6
Sultan Daulat	1	-	-	-	16	17
Longkib	1	-	-	-	3	4
<b>Subulussalam</b>	<b>4</b>	<b>1</b>	<b>2</b>	<b>-</b>	<b>89</b>	<b>96</b>

Sumber/Source: Dinas Perindustrian, Perdagangan, Koperasi dan UKM Kota Subulussalam/*Regional Office of Industry, Trade and Cooperatives Subulussalam Municipality*

**Tabel**  
**Table** 9.3**Laju Inflasi Bulanan Menurut Kelompok Pengeluaran  
(2018=100) di Kota Subulussalam, 2023**  
**Monthly Inflation Rate by Expenditure Group (2018=100) in  
Subulussalam Municipality, 2023**

<b>Bulan</b> <b>Month</b>	<b>Makanan, Minuman dan Tembakau</b> <b>Food, Beverages and Tobacco</b>	<b>Pakaian dan Alas Kaki</b> <b>Clothing and Footwear</b>	<b>Perumahan, Air, Listrik, dan Bahan Bakar Rumah Tangga</b> <b>Housing, Water, Electricity, and Household Fuels</b>
(1)	(2)	(3)	(4)
Januari/January	1,67	0,2	0,07
Februari/February	0,79	0,02	-0,02
Maret/March	-2,39	-0,09	0,41
April/April	-2,2	0,7	0,02
Mei/May	1,32	0,24	-0,06
Juni/June	1,25	0,25	-0,23
Juli/July	0,82	0,00	-0,18
Agustus/August	-0,62	0,22	-0,05
September/September	1,06	0,11	-0,04
Oktober/October	0,66	-0,15	0,00
November/November	0,37	0,02	0,05
Desember/December	-2,01	0,00	0,03

Lanjutan Tabel/*Continued Table 9.4*

<b>Bulan Month</b>	<b>Perlengkapan, Peralatan, dan Pemeliharaan Rutin Rumah Tangga Furnishing, Household Equipment and Routine Household Maintenance</b>	<b>Kesehatan Health</b>	<b>Transportasi Transport</b>
(1)	(5)	(6)	(7)
Januari/ <i>January</i>	0,71	0,00	-0,24
Februari/ <i>February</i>	0,67	1,09	0,23
Maret/ <i>March</i>	0,43	4,61	0,18
April/ <i>April</i>	0,1	0,00	0,06
Mei/ <i>May</i>	-0,14	0,12	0,42
Juni/ <i>June</i>	-0,02	-0,75	0,51
Juli/ <i>July</i>	-0,02	0,00	-0,55
Agustus/ <i>August</i>	1,17	0,00	0,85
September/ <i>September</i>	0,03	0,26	0,39
Oktober/ <i>October</i>	0,05	0,01	0,2
November/ <i>November</i>	0,07	0,1	-0,2
Desember/ <i>December</i>	0,05	0,00	0,09

Lanjutan Tabel/*Continued Table 9.4*

<b>Bulan Month</b>	<b>Informasi, Komunikasi, dan Jasa Keuangan Information, Communication and Financial Services</b>	<b>Rekreasi, Olahraga, dan Budaya Recreation, Sport, and Culture</b>	<b>Pendidikan Education</b>
(1)	(8)	(9)	(10)
Januari/January	0,11	0.00	0.00
Februari/February	-0,03	0.00	0,18
Maret/March	-0,01	0,44	0,15
April/April	0.00	0,1	0,4
Mei/May	0,11	0,7	0.00
Juni/June	0.00	-0,18	0.00
Juli/July	0.00	0.00	0.00
Agustus/August	0.00	0.00	0.00
September/September	0,02	-0,39	0.00
Oktober/October	0,11	0,07	0.00
November/November	0.00	0.00	0,06
Desember/December	0,01	0.00	0.00

Lanjutan Tabel/*Continued Table 9.4*

<b>Bulan Month</b>	<b>Penyediaan Makanan dan Minuman/Restoran Food and Beverage Services/ Restaurant</b>	<b>Perawatan Pribadi dan Jasa Lainnya Personal Care and Other Services</b>
(1)	(11)	(12)
Januari/January	0	1,55
Februari/February	0,03	0,25
Maret/March	0,9	0,3
April/April	0.00	1,08
Mei/May	0.00	0,39
Juni/June	0.00	-0,57
Juli/July	0.00	0,12
Agustus/August	1,75	-0,29
September/September	0.00	-0,02
Oktober/October	0.00	0,33
November/November	0,07	1,37
Desember/December	0.00	1,3

Catatan/Note: Merujuk pada data inflasi Kabupaten Aceh Barat

Sumber/Source: BPS, Survei Harga Konsumen/BPS-Statistics Indonesia, Consumer Price Survey

**Tabel**  
**Table** 9.4.1**Keadaan Dana Perbankan di Kota Subulussalam, 2023**  
**Condition of Banking Funds in Subulussalam Municipality, 2023**

<b>Nama Bank</b> <b>Bank Name</b>	<b>Tabungan</b> <b>Saving</b>	<b>Giro</b> <b>Current Account</b>	<b>Deposito</b> <b>Deposit</b>
(1)	(2)	(3)	(4)
Bank Aceh Cabang Subulussalam	156.198.816.249	14.033.295.578	18.466.090.000
Bank Syariah Indonesia KCP Subulussalam 2	81.609.000.000	8.906.000.000	9.201.000.000

Sumber/Source: Setiap Bank di Kota Subulussalam/Banks in Subulussalam Municipality

**Tabel**  
**Table** 9.4.2**Jumlah Nasabah Perbankan di Kota Subulussalam, 2023**  
**Number of Banking Customers in Subulussalam Municipality, 2023**

<b>Nama Bank</b> <b>Bank Name</b>	<b>Tabungan</b> <b>Saving</b>	<b>Giro</b> <b>Current Account</b>	<b>Deposito</b> <b>Deposit</b>
(1)	(2)	(3)	(4)
Bank Aceh Cabang Subulussalam	40.136	2.104	102
Bank Syariah Indonesia KCP Subulussalam 2	18.000	161	34

Sumber/Source: Setiap Bank di Kota Subulussalam/Banks in Subulussalam Municipality





# PENGELUARAN PENDUDUK

*Population Expenditure*



<https://subdit.bps.go.id>



### **PENJELASAN TEKNIS**

1. Pengeluaran rata-rata per kapita adalah biaya yang dikeluarkan untuk konsumsi semua anggota rumah tangga selama sebulan baik yang berasal dari pembelian, pemberian, maupun produksi sendiri dibagi dengan banyaknya anggota rumah tangga dalam rumah tangga tersebut.

### **TECHNICAL NOTES**

1. *Per capita Average Expenditure is the cost spent for all household members consumption during the month whether from purchasing giving or own production divided by the number of household members in the household.*

<https://subulussalamkota.bps.go.id>

<https://subulussalamkota.bps.go.id>

**ULASAN**

Pada tahun 2020, rata-rata pengeluaran perkapita sebulan penduduk Kota Subulussalam untuk makanan sebesar Rp484.105 dan rata-rata pengeluaran perkapita sebulan untuk non makanan sebesar Rp433.839.

Pengeluaran terbesar makanan digunakan untuk konsumsi makanan dan minuman jadi (12,60 persen) diikuti rokok (9,70 persen) dan padi-padian (8,49 persen). Sedangkan untuk konsumsi non makanan sebagian besar digunakan untuk perumahan dan fasilitas rumah (20,08 persen).

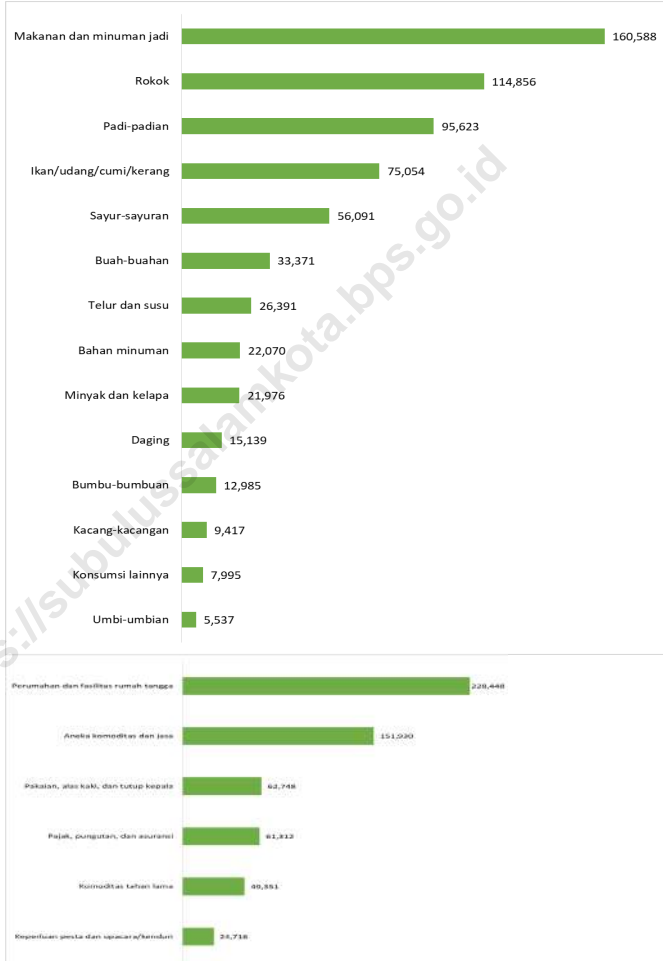
**DESCRIPTION**

*In 2020, the average expenditure per capita per month for residents of Subulussalam for food is IDR 484,105 and the average per capita monthly expenditure for non-food is IDR 433,839.*

*The largest expenditure of food is used for consumption of food and beverages (12.06 percent) followed by cigarettes (9.70 percent) and cereals (8.49 percent). While for non-food consumption is mostly used for housing and home facilities (20.08 percent).*

**Gambar** 10.1  
**Figures**

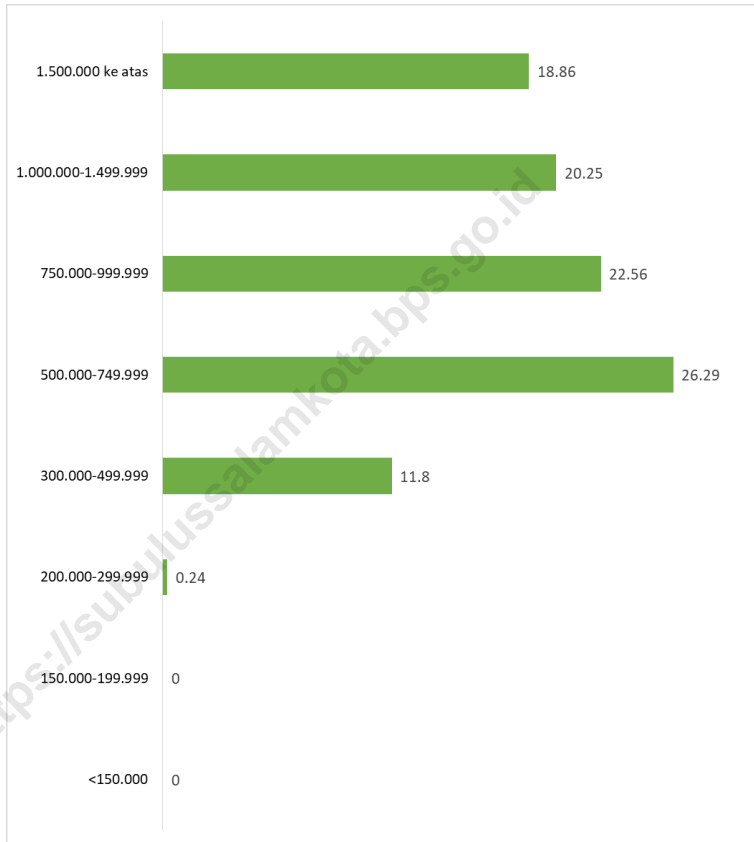
**Rata-rata Pengeluaran per Kapita Sebulan Menurut Kelompok Komoditas (rupiah) di Kota Subulussalam, 2023**  
*Monthly Average Expenditure per Capita by Commodity Group (rupiahs) in Subulussalam Municipality, 2023*



Sumber/Source : BPS, Survei Sosial Ekonomi Nasional (Susenas) Maret/BPS-Statistics Indonesia, National Socioeconomic Survey March

**Gambar**  
**Figures** 10.2

**Persentase Penduduk Menurut Kuintil Pengeluaran Per Kapita di Kota Subulussalam, 2023**  
*Percentage of Population by Per Capita Spending Quintile a Month in Subulussalam Municipality, 2023*



Sumber/Source : BPS, Survei Sosial Ekonomi Nasional (Susenas) Maret/BPS-Statistics Indonesia, National Socioeconomic Survey March

**Tabel**  
**Table** 10.1

**Rata-rata Pengeluaran per Kapita Sebulan Menurut Kelompok Komoditas (rupiah) di Kota Subulussalam, 2022 dan 2023**  
**Monthly Average Expenditure per Capita by Commodity Group (rupiahs) in Subulussalam Municipality, 2022 and 2023**

<b>Kelompok Komoditas/Commodity Group</b>	<b>2022</b>	<b>2023</b>
(1)	(2)	(3)
<b>Makanan/Food</b>		
Padi-padian/ <i>Cereals</i>	78.946	95.623
Umbi-umbian/ <i>Tubers</i>	5.696	5.537
Ikan/udang/cumi/kerang/ <i>Fish/shrimp/common squid/shells</i>	76.532	75.054
Daging/ <i>Meat</i>	18.844	15.139
Telur dan susu/ <i>Eggs and milk</i>	24.986	26.391
Sayur-sayuran/ <i>Vegetables</i>	55.586	56.091
Kacang-kacangan/ <i>Legumes</i>	10.359	9.417
Buah-buahan/ <i>Fruits</i>	34.109	33.371
Minyak dan kelapa/ <i>Oil and coconut</i>	25.353	21.976
Bahan minuman/ <i>Beverage stuffs</i>	17.330	22.070
Bumbu-bumbuan/ <i>Spices</i>	13.608	12.985
Konsumsi lainnya/ <i>Miscellaneous food items</i>	7.731	7.995
Makanan dan minuman jadi/ <i>Prepared food and beverages</i>	151.466	160.588
Rokok/ <i>Cigarettes</i>	99.365	114.856
<b>Jumlah makanan/Total food</b>	<b>619.911</b>	<b>657.094</b>
<b>Bukan makanan/Non-food</b>		
Perumahan dan fasilitas rumah tangga/ <i>Housing and household facilities</i>	199.024	228.448
Aneka barang dan jasa/ <i>Goods and services</i>	108.799	151.930
Pakaian, alas kaki, dan tutup kepala/ <i>Clothing, footwear, and headgear</i>	49.392	62.748
Barang tahan lama/ <i>Durable goods</i>	62.358	49.351
Pajak, pungutan, dan asuransi/ <i>Taxes and insurance</i>	59.682	61.312
Keperluan pesta dan upacara/kenduri/ <i>Parties and ceremonies</i>	8.664	24.716
<b>Jumlah bukan makanan/Total non-food</b>	<b>487.919</b>	<b>578.505</b>
<b>Jumlah/Total</b>	<b>1.107.830</b>	<b>1.235.599</b>

Sumber/Source: Badan Pusat Statistik, Survei Sosial Ekonomi Nasional (Susenas) Maret 2021 dan Maret 2022/BPS-Statistics Indonesia, National Socioeconomic Survey



**Tabel**  
**Table** 10.2

**Persentase Pengeluaran per Kapita Sebulan Menurut Kelompok Komoditas di Kota Subulussalam, 2022 dan 2023**  
**Percentage of Monthly Expenditure per Capita by Commodity Group in Subulussalam Municipality, 2022 and 2023**

<b>Kelompok Komoditas/Commodity Group</b>	<b>2022</b>	<b>2023</b>
(1)	(2)	(3)
<b>Makanan/Food</b>		
Padi-padian/ <i>Cereals</i>	7,13	7,74
Umbi-umbian/ <i>Tubers</i>	0,51	0,45
Ikan/udang/cumi/kerang/ <i>Fish/shrimp/common squid/shells</i>	6,91	6,07
Daging/ <i>Meat</i>	1,70	1,23
Telur dan susu/ <i>Eggs and milk</i>	2,26	2,14
Sayur-sayuran/ <i>Vegetables</i>	5,02	4,54
Kacang-kacangan/ <i>Legumes</i>	0,94	0,76
Buah-buahan/ <i>Fruits</i>	3,08	2,70
Minyak dan kelapa/ <i>Oil and coconut</i>	2,29	1,78
Bahan minuman/ <i>Beverage stuffs</i>	1,56	1,79
Bumbu-bumbuan/ <i>Spices</i>	1,23	1,05
Konsumsi lainnya/ <i>Miscellaneous food items</i>	0,70	0,65
Makanan dan minuman jadi/ <i>Prepared food and beverages</i>	13,67	13,00
Rokok/ <i>Cigarettes</i>	8,97	9,30
<b>Jumlah makanan/Total food</b>	<b>55,96</b>	<b>53,18</b>
<b>Bukan makanan/Non-food</b>		
Perumahan dan fasilitas rumah tangga/ <i>Housing and household facilities</i>	17,97	18,49
Aneka barang dan jasa/ <i>Goods and services</i>	9,82	12,30
Pakaian, alas kaki, dan tutup kepala/ <i>Clothing, footwear, and headgear</i>	4,46	5,08
Barang tahan lama/ <i>Durable goods</i>	5,63	3,99
Pajak, pungutan, dan asuransi/ <i>Taxes and insurance</i>	5,39	4,96
Keperluan pesta dan upacara/kenduri/ <i>Parties and ceremonies</i>	0,78	2,00
<b>Jumlah bukan makanan/Total non-food</b>	<b>44,04</b>	<b>46,82</b>
<b>Jumlah/Total</b>	<b>100,00</b>	<b>100,00</b>

Sumber/Source: Badan Pusat Statistik, Survei Sosial Ekonomi Nasional (Susenas) Maret 2021 dan Maret 2022/BPS-Statistics Indonesia, National Socioeconomic Survey

**Tabel**  
**Table** 10.3**Persentase Penduduk Menurut Golongan Pengeluaran Per Kapita Sebulan di Kota Subulussalam, 2023**  
**Percentage of Population by Class of Monthly Expenditure per Capita in Subulussalam Municipality, 2023**

<b>Golongan Pengeluaran Per Kapita Sebulan (rupiah)</b> <b>Class of Monthly Expenditure per Capita (rupiahs)</b>	<b>Persentase Penduduk</b> <b>Percentage of Population</b>
(1)	(2)
< 150.000	-
150.000–199.999	-
200.000–299.999	-
300.000–499.999	2,05
500.000–749.999	21,74
750.000–999.999	26,86
1.000.000–1.499.999	28,09
> 1.500.000	21,26
<b>Jumlah/Total</b>	<b>100,00</b>

Sumber/Source: Badan Pusat Statistik, Survei Sosial Ekonomi Nasional (Susenas) Maret/BPS-Statistics Indonesia, National Socioeconomic Survey March

# PERDAGANGAN

Trade





**PENJELASAN TEKNIS**

1. Pedagang Kecil adalah usaha perorangan atau lebih dalam kegiatan jual beli barang. Pedagang kecil membeli barang dagangan dengan skala kecil. Pedagang kecil secara langsung menjual dagangannya kepada konsumen.
2. Pedagang Menengah adalah pedagang yang skala kegiatan jual belinya lebih kecil dari pedagang besar dan lebih tinggi dibanding pedagang kecil.
3. Pedagang Besar adalah pedagang dengan kegiatan jual beli berskala besar dan menjual barang dagangannya ke pabrik, industri, atau pedagang besar lain dengan sistem bisnis ke bisnis.
4. Usaha Kecil adalah usaha yang mempunyai 5-19 karyawan dengan aset antara Rp50 juta hingga Rp500 juta dan omset per tahunnya antara Rp300 juta sampai dengan Rp2,5 milyar.
5. Usaha Menengah merupakan usaha yang berdiri sendiri dan bukan termasuk anak perusahaan yang mempunyai 19-99 karyawan dengan aset antara Rp500 juta hingga Rp10 milyar dan omset per tahun antara Rp2,5 milyar hingga Rp50 milyar.

**TECHNICAL NOTES**

1. *Individual business venture in trading sector. Small traders buy small scale commodity and directly sell to consumer.*
2. *Middle Traders are business venture with intermediate buying or selling scale.*
3. *Whole Seller are trading business venture with large scale activity and sell it's product to factories, industries, or other whole seller. It's main characteristic is business to business trading.*
4. *Small Business is a type of business with 5-19 employees and total assets between Rp50 million to Rp500 million. Annual turnover from small business is between Rp300 million to Rp2.5 billion.*
5. *Medium Enterprise is a type of business that is not a subsidiary venture. It has 19-99 employees with assets between Rp500 million to Rp10 billion and annual turnoever between Rp2.5 billion to Rp50 billion.*
6. *Big Business is a type of business*

6. Usaha Besar adalah usaha dengan lebih dari 99 karyawan. Aset usaha besar berjumlah lebih dari Rp10 milyar dan omset per tahunnya lebih besar dari Rp10 milyar.
7. Surat Izin Usaha Perdagangan (SIUP) adalah surat izin yang diberikan oleh pejabat yang berwenang kepada pengusaha untuk menjalankan usaha di sektor perdagangan dan jasa.
8. Klasifikasi industri yang digunakan dalam survei ini berdasar kepada Klasifikasi Baku Lapangan Usaha Indonesia (KBLI). KBLI adalah klasifikasi lapangan usaha yang berdasar kepada International Standard Industrial Classification of All Economic Activities (ISIC) revisi 4 yang telah disesuaikan dengan kondisi Indonesia.
9. Industri manufaktur adalah suatu kegiatan ekonomi yang melakukan kegiatan mengubah suatu barang dasar secara mekanis, kimia, atau dengan tangan sehingga menjadi barang jadi/setengah jadi, dan atau barang yang kurang nilainya menjadi barang yang lebih tinggi nilainya, dan sifatnya lebih dekat kepada pemakai akhir. Termasuk dalam kegiatan ini adalah jasa industri dan pekerjaan perakitan.
10. Jasa industri adalah kegiatan industri yang melayani keperluan *that has over 99 employees. It's assets could reach out over Rp10 billion and annual turnover is more than Rp10 billion.*
7. *Business License is a legal letter signed by government officials to business owner as a permit for any business activity conducted in trade or service sector.*
8. *The industrial classification adopted in this survey refers to the Klasifikasi Baku Lapangan Usaha Indonesia (KBLI). KBLI is classification of economic activities based on the International Standard Industrial Classification of All Economic Activities (ISIC rev 4) that has been modified according to the local condition in Indonesia.*
9. *Manufacturing industry is defined as an economic activity processing basic goods mechanically, chemicals or manually into final or intermediate goods. It is also defined as processing of lower value goods into higher value goods as final or intermediate products. The activities also include services for manufacturing and assembling.*
10. *Services for manufacturing is defined as a manufacturing activity which serving other manufacturing establishments. In this case, raw materials are supplied by others while the workers are*

pihak lain. Pada kegiatan ini bahan baku disediakan oleh pihak lain sedangkan pihak pengolah hanya melakukan pengolahannya dengan mendapat imbalan sebagai balas jasa (upah maklon).

11. Industri manufaktur dikelompokkan ke dalam 4 golongan berdasarkan banyaknya pekerja, yaitu: industri besar (100 orang pekerja atau lebih), industri sedang/menengah (20–99 orang pekerja), industri kecil (5–19 orang pekerja), dan industri mikro (1–4 orang pekerja).
12. Indeks Kemahalan Konstruksi adalah indeks harga yang menggambarkan tingkat kemahalan konstruksi suatu kabupaten/kota dibandingkan kota acuan. Didalamnya termasuk harga bahan bangunan/konstruksi, sewa alat berat, dan upah jasa konstruksi.

*paid as a compensation for processing raw materials.*

11. *Manufacturing industries are categorized into four groups, based on the number of employees: large scale manufacturing (100 employees or more), medium scale manufacturing (20–99 employees), small scale manufacturing (5–19 employees), and micro industry (1–4 employees).*
12. *Construction Cost Indices is cost index that describes the costliness of construction materials, heavyduty machinery rental, and the cost of construction consultant in regency or municipality level compared to referenced city.*

**ULASAN**

Jumlah sarana perdagangan di Kota Subulussalam tahun 2020 sebanyak 1466 antara lain pasar, toko, kios dan warung.

Pedagang di Kota Subulussalam didominasi oleh pedagang kecil, dimana pedagang kecil terbanyak di Kecamatan Simpang Kiri, yaitu 600 pedagang. Contoh pedagang kecil adalah penjual sembako dan kelontong dengan modal antara 50 juta sampai dengan 500 juta rupiah.

**DESCRIPTION**

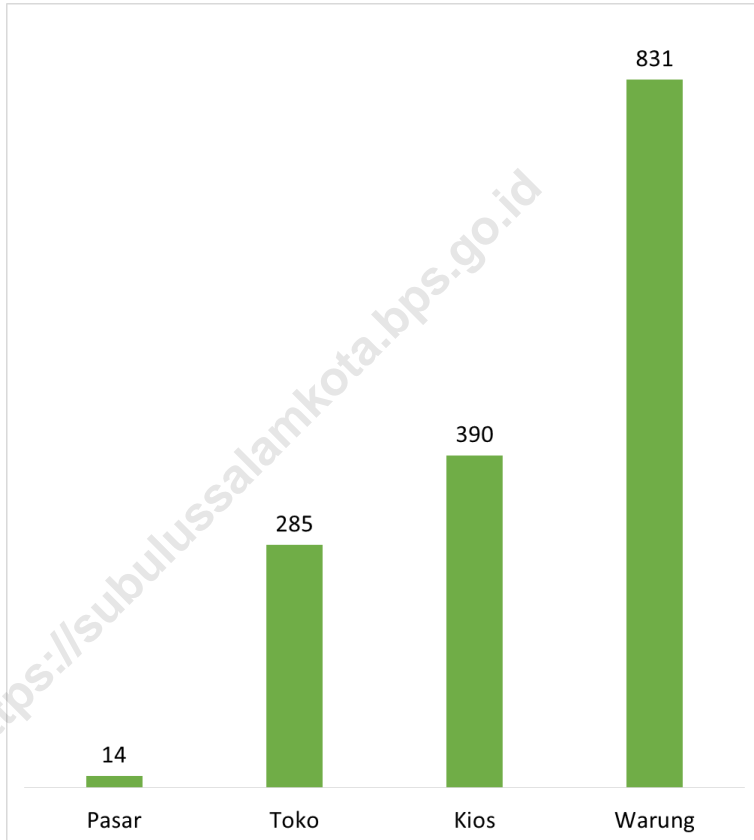
*The number of trading facilities in Subulussalam Municipality at 2020 was 1466 including markets, shops, kiosks and stalls.*

*Traders in Subulussalam Municipality are dominated by small traders, with the most small traders in Simpang Kiri Subdistrict, namely 600 traders. Examples of small traders are sellers of groceries and grocery with capital between 50 million to 500 million rupiah.*

<https://subulussalamkota.bps.go.id>



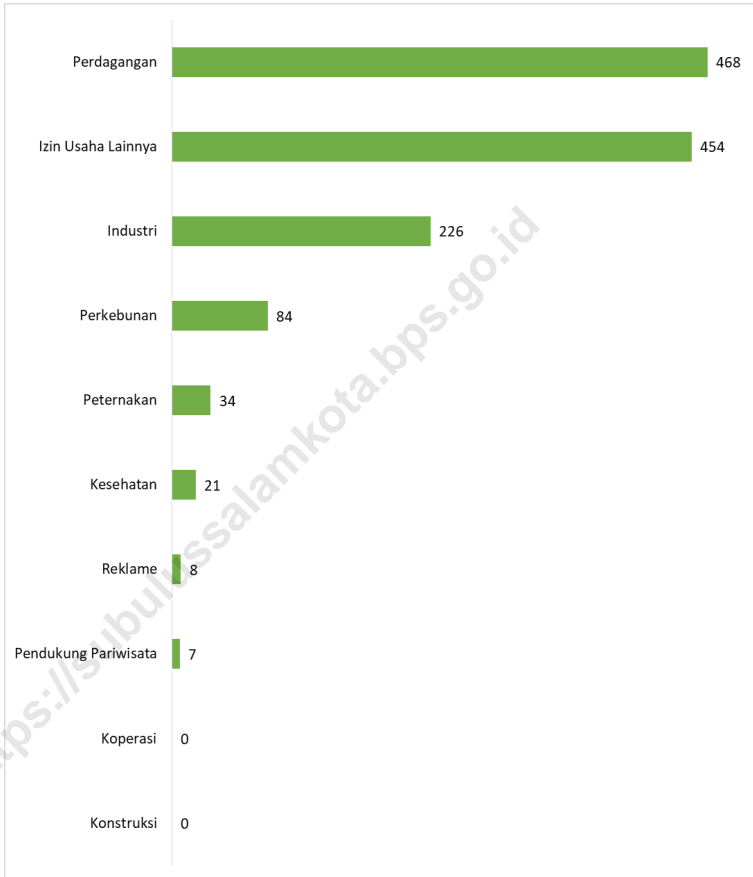
**Gambar** 11.1 **Jumlah Sarana Perdagangan Menurut Jenisnya di Kota Subulussalam, 2023**  
**Figures** **Number of Trading Facilities by Type of Facility in Subulussalam Municipality, 2023**



Sumber/Source : Dinas Perindustrian, Perdagangan, Koperasi dan UKM Kota Subulussalam/Regional Office of Industry, Trade and Cooperatives Subulussalam Municipality

**Gambar**  
**Figures** 11.2

**Realisasi Surat Ijin Usaha di Kota Subulussalam, 2023**  
**Realization of Permit on Business in Subulussalam**  
**Municipality, 2023**



Sumber/Source : Dinas Penanaman Modal dan Pelayanan Terpadu Satu Pintu Kota Subulussalam/*Formation and One Stop Integrated Licensing Services Subulussalam Municipality*

**Tabel** 11.1 **Jumlah Sarana Perdagangan Menurut Jenisnya di Kota Subulussalam, 2020–2023**  
**Table** 11.1 **Number of Trading Facilities by Type of Facility in Subulussalam Municipality, 2020–2023**

<b>Jenis Sarana Perdagangan</b> <i>Type of Trading Facilities</i>	<b>2020</b>	<b>2021</b>	<b>2022</b>	<b>2023</b>
(1)	(2)	(3)	(4)	(5)
Pasar/Market	12	19	13	14
Toko/Store	274	288	282	285
Kios	350	363	386	390
Warung	800	815	824	831
<b>Jumlah/Total</b>	<b>1.436</b>	<b>1.485</b>	<b>1.505</b>	<b>1.520</b>

Sumber/Source: Dinas Perindustrian, Perdagangan, Koperasi dan UKM Kota Subulussalam/Regional Office of Industry, Trade and Cooperatives Subulussalam Municipality

**Tabel**  
**Table** 11.2

**Jumlah Pedagang Menurut Kecamatan di Kota  
Subulussalam, 2023**  
**Number of Merchants by Subdistrict in Subulussalam  
Municipality, 2023**

Kecamatan <i>Subdistrict</i>	Pedagang Besar <i>Wholesale</i>	Pedagang Menengah <i>Medium Trader</i>	Pedagang Kecil <i>Small Trader</i>
(1)	(2)	(3)	(4)
Simpang Kiri	49	98	635
Penanggalan	10	20	223
Rundeng	7	14	167
Sultan Daulat	8	20	319
Longkib	3	8	131
<b>Subulussalam</b>	<b>77</b>	<b>160</b>	<b>1.475</b>

Sumber/Source: Dinas Perindustrian, Perdagangan, Koperasi dan UKM Kota Subulussalam/*Regional Office of Industry, Trade and Cooperatives Subulussalam Municipality*

**Tabel**  
**Table** 11.3**Realisasi Pemberian Izin Mendirikan Bangunan (IMB) per Fungsi Bangunan di Kota Subulussalam, 2023**  
**Number of Building Permit Issued by Building Function in Subulussalam Municipality, 2023**

Bulan Month	Fungsi Bangunan Building Function					Jumlah Total
	Hunian Settlement	Usaha Business	Perkantoran Office	Keagamaan Religious	Lainnya Others	
(1)	(2)	(3)	(4)	(5)	(6)	(7)
Januari	1	-	-	-	-	-
Februari	-	3	-	-	-	-
Maret	-	2	-	-	-	1
April	1	-	-	-	-	-
Mei	-	-	-	-	-	-
Juni	1	-	-	-	-	-
Juli	-	2	-	-	-	-
Agustus	-	-	-	-	-	-
September	-	3	-	-	-	2
Oktober	-	8	-	-	-	2
NOvember	-	3	-	-	-	-
Desember	1	-	-	-	-	2
<b>2023</b>	<b>4</b>	<b>21</b>	<b>-</b>	<b>-</b>	<b>-</b>	<b>7</b>

Sumber/Source: Dinas Perindustrian, Perdagangan, Koperasi dan UKM Kota Subulussalam/Regional Office of Industry, Trade and Cooperatives Subulussalam Municipality

**Tabel**  
**Table** 11.4**Realisasi Pemberian Izin Mendirikan Bangunan (IMB) per Fungsi Bangunan di Kota Subulussalam, 2023**  
**Number of Building Permit Issued by Building Function in Subulussalam Municipality, 2023**

Bulan Month	Fungsi Bangunan Building Function					Jumlah Total
	Hunian Settlement	Usaha Business	Perkantoran Office	Keagamaan Religious	Lainnya Others	
(1)	(2)	(3)	(4)	(5)	(6)	(7)
Januari	1	-	-	-	-	-
Februari	-	3	-	-	-	-
Maret	-	2	-	-	-	1
April	1	-	-	-	-	-
Mei	-	-	-	-	-	-
Juni	1	-	-	-	-	-
Juli	-	2	-	-	-	-
Agustus	-	-	-	-	-	-
September	-	3	-	-	-	2
Oktober	-	8	-	-	-	2
NOvember	-	3	-	-	-	-
Desember	1	-	-	-	-	2
<b>2023</b>	<b>4</b>	<b>21</b>	<b>-</b>	<b>-</b>	<b>-</b>	<b>7</b>

Sumber/Source: Dinas Perindustrian, Perdagangan, Koperasi dan UKM Kota Subulussalam/Regional Office of Industry, Trade and Cooperatives Subulussalam Municipality

**Tabel**  
**Table** 11.5**Realisasi Surat Ijin Usaha di Kota Subulussalam, 2021-2023**  
**Realization of Permit on Business in Subulussalam Municipality, 2021-2023**

Jenis Izin Usaha <i>Type of Permit Business</i>	Jumlah <i>Total</i>		
	2021	2022	2023
(1)	(2)	(3)	(4)
Konstruksi	13	-	-
Kesehatan	197	19	21
Perdagangan	127	97	468
Perkebunan	12	15	84
Peternakan	2	15	34
Pendukung Pariwisata	13	-	7
Reklame	16	12	8
Koperasi	-	2	-
Industri	14	14	226
Izin Usaha Lainnya	394	994	454

Sumber/Source: Dinas Penanaman Modal dan Pelayanan Terpadu Satu Pintu Kota Subulussalam/*Formation and One Stop Integrated Licensing Services Subulussalam Municipality*

# SISTEM NERACA REGIONAL

*System of Regional Account*







**PENJELASAN TEKNIS****TECHNICAL NOTES**

1. Penghitungan statistik neraca nasional mengikuti buku petunjuk yang diterbitkan oleh Perserikatan Bangsa Bangsa (PBB) dikenal sebagai Sistem Neraca Nasional (SNN). SNN adalah rekomendasi internasional tentang bagaimana menyusun ukuran aktivitas ekonomi yang sesuai dengan standar neraca baku yang didasarkan pada prinsip-prinsip ekonomi. Rekomendasi yang dimaksud dinyatakan dalam sekumpulan konsep, definisi, klasifikasi, dan aturan neraca yang disepakati secara internasional dalam mengukur indikator tertentu seperti Produk Domestik Bruto (PDB). Salah satu bentuk adaptasi pencatatan statistik nasional adalah melakukan perubahan tahun dasar PDB Indonesia dari tahun 2000 ke 2010. Perubahan tahun dasar PDB dilakukan seiring dengan mengadopsi rekomendasi PBB yang tertuang dalam Sistem Neraca Nasional 2008 (SNA 2008).
2. Produk Domestik Bruto pada tingkat nasional serta Produk Domestik Regional Bruto (PDRB) pada tingkat regional (provinsi) menggambarkan kemampuan suatu wilayah untuk menciptakan nilai tambah pada suatu waktu tertentu. Untuk menyusun PDB maupun PDRB digunakan 2

1. *The method used to estimate national accounts statistics is based on the standard guidelines formed by United Nation known as System of National Accounts (SNA). SNA is the internationally agreed standard set of recommendations on how to compile measures of economic activity in accordance with strict accounting conventions based on economic principles. The recommendations are expressed in term of a set of concepts, definitions, classifications and accounting rules that comprise the internationally agreed standard for measuring indicators such as Gross Domestic Product (GDP). One of the improvement in the national statistical system is to rebase GDP form base year 2000 to 2010 in order to capture current economic condition. It is in line with the United Nations (UN) recommendation on 2008 SNA.*
2. *The basic measure of the value added arising from economic activity is known as Gross Domestic Product at the national level and Gross Regional Domestic Product (GRDP) at the regional level (provinces/regencies/municipalities). To compile these statistics, two approaches*

pendekatan, yaitu lapangan usaha dan pengeluaran. Keduanya menyajikan komposisi data nilai tambah dirinci menurut sumber kegiatan ekonomi (lapangan usaha) dan menurut komponen penggunaannya. PDB maupun PDRB dari sisi lapangan usaha merupakan penjumlahan seluruh komponen nilai tambah bruto yang mampu diciptakan oleh sektor-sektor ekonomi atas berbagai aktivitas produksinya. Sedangkan dari sisi pengeluaran menjelaskan tentang penggunaan dari nilai tambah tersebut.

3. PDB menurut lapangan usaha mengalami perubahan klasifikasi dari 9 lapangan usaha menjadi 17 lapangan usaha. PDB menurut lapangan usaha dirinci menurut total nilai tambah dari seluruh sektor ekonomi yang mencakup lapangan usaha Pertanian, Kehutanan, dan Perikanan; Pertambangan dan Penggalian; Industri Pengolahan; Pengadaan Listrik dan Gas; Pengadaan Air, Pengelolaan Sampah, Limbah dan Daur Ulang; Konstruksi; Perdagangan Besar dan Eceran, Reparasi Mobil dan Sepeda Motor; Transportasi dan Pergudangan; Penyediaan Akomodasi dan Makan Minum; Informasi dan Komunikasi; Jasa Keuangan dan Asuransi; Real Estat; Jasa Perusahaan; Administrasi

*have been used, i.e. "production approach" and "expenditure approach". The first approach is to measure value added produced by various kinds of economic activities, while the second approach is to measure final uses of the country's output. In other words, GDP/GRDP is the sum of total value added produced by all economic industries (activities) and the way of using it.*

3. *GDP by industry classification changes from 9 sectors to 17 industries. GDP by industry is classified by types of economic activities such as Agriculture, Forestry and Fishing; Mining and Quarrying; Manufacturing; Electricity and Gas; Water supply, Sewerage, Waste Management and Remediation Activities; Construction; Wholesale and Retail Trade; Repair of Motor Vehicles and Motorcycles; Transportation and Storage; Accommodation and Food Service Activities; Information and Communication; Financial and Insurance Activities; Real Estate Activities; Business Activities; Public Administration; Defence and Compulsory Social Security; Education; Human Health and Social Work Activities; and Other Services Activities.*

Pemerintahan, Pertahanan dan Jaminan Sosial Wajib; Jasa Pendidikan; Jasa Kesehatan dan Kegiatan Sosial; dan Jasa lainnya.

4. PDB menurut pengeluaran mengalami perubahan klasifikasi dimana pengeluaran konsumsi Lembaga Non Profit yang Melayani Rumah Tangga (LNPRT) yang sebelumnya termasuk bagian dari pengeluaran konsumsi rumah tangga menjadi komponen terpisah. Sehingga klasifikasi PDB menurut pengeluaran dirinci menjadi 7 komponen yaitu komponen pengeluaran konsumsi rumah tangga, pengeluaran konsumsi LNPRT, pengeluaran konsumsi pemerintah, pembentukan modal tetap bruto, perubahan inventori, ekspor barang/jasa, dan impor barang/jasa.
  5. Pengeluaran konsumsi rumah tangga mencakup berbagai pengeluaran konsumsi akhir rumah tangga atas barang dan jasa untuk memenuhi kebutuhan individu ataupun kelompok secara langsung. Pengeluaran rumah tangga di sini mencakup makanan dan minuman selain restoran; pakaian, alas kaki dan jasa perawatannya; perumahan dan perlengkapan rumah tangga; kesehatan dan pendidikan; transportasi dan komunikasi; restoran dan hotel serta lainnya.
4. *GDP by expenditure classification changes where consumption expenditure Non-profit Institutions Serving Households (NPISH) previously included as part of household consumption expenditure is taken out into separate component. So that, GDP by type of expenditures is classified into: household consumption expenditure, NPISH consumption expenditure, government consumption expenditure, gross fixed capital formation, changes in inventories, exports of goods/services, and imports of goods/services.*
  5. *Household consumption expenditures consist of expenditures incurred by households, which are used for both individual or collective needs. Household consumptions are classified into food and beverages other than restaurants; clothing, footwear, and related maintenance services; housing and household equipment; health and education; transport and communication; restaurants and hotels; and others.*

6. Pengeluaran Pemerintah terdiri dari Pengeluaran Konsumsi Individu dan Pengeluaran Konsumsi Kolektif. Barang dan jasa individu merupakan barang dan jasa privat, dimana ciri-ciri barang privat adalah a) Scarcity, yaitu ada kelangkaan/keterbatasan dalam jumlah; b) Excludable consumption, yaitu konsumsi suatu barang dapat dibatasi hanya pada mereka yang memenuhi persyaratan tertentu (biasanya harga); c) Rivalrous competition, yaitu konsumsi oleh satu konsumen akan mengurangi atau menghilangkan kesempatan pihak lain untuk melakukan hal serupa. Contoh barang dan jasa yang dihasilkan pemerintah dan tergolong sebagai barang dan jasa individu adalah jasa pelayanan kesehatan pemerintah di rumah sakit/puskesmas dan jasa pendidikan di sekolah/universitas negeri. Sedangkan barang dan jasa kolektif ekuivalen dengan barang publik yang memiliki ciri a) Non rivalry, yaitu penggunaan satu konsumen terhadap suatu barang tidak mengurangi kesempatan konsumen lain untuk juga mengkonsumsi barang tersebut; b) Non excludable, yaitu apabila suatu barang publik tersedia, maka tidak ada yang dapat menghalangi siapapun untuk memperoleh manfaat dari barang tersebut atau dengan
6. *Government consumption expenditure consists of Individual Consumption Expenditure and Collective Consumption Expenditure. Individual goods and services are private goods and services, which the characteristics of private goods is a) Scarcity, that there is a scarcity/limited in number; b) Excludable consumption, the consumption of goods can be limited only to those who meet certain requirements (usually the price); c) Rivalrous competition, ie consumption by the consumer will reduce or eliminate the chance of another party to do so. Examples of goods and services produced by government and classified as goods and services of individuals is the government health services in hospitals/health centers and education services in schools/universities. Collective goods and services equivalent to public goods characterized by a) Non-rivalry, namely the use of a consumer for an item does not reduce the chance of another consumer to also consume goods; b) Non-excludable, i.e. when a public good available, then nothing can hinder anyone to benefit from the goods or in other words everyone has access to the goods. Examples of goods and services produced by government and classified as collective goods and services is carried military defense services and the police's security.*

kata lain setiap orang memiliki akses ke barang tersebut. Contoh barang dan jasa yang dihasilkan pemerintah dan tergolong sebagai barang dan jasa kolektif adalah jasa pertahanan yang dilakukan TNI dan keamanan yang dilakukan kepolisian.

7. Pembentukan Modal Tetap Bruto (PMTB) mencakup pengadaan, pembuatan, dan pembelian barang modal. Barang modal dimaksud adalah barang-barang yang digunakan untuk proses produksi, tahan lama atau yang mempunyai umur pemakaian lebih dari satu tahun seperti bangunan, mesin-mesin dan alat angkut. Termasuk pula di sini perbaikan besar (berat) yang sifatnya memperpanjang umur atau mengubah bentuk atau kapasitas barang modal tersebut. Pengeluaran barang modal untuk keperluan militer juga dicakup sebagai PMTB. Klasifikasi komponen PMTB dibagi menjadi 6 sub komponen yaitu Konstruksi; Mesin dan Peralatan; Kendaraan; Peralatan Lainnya; *Cultivated Biological Resources (CBR)* dan Produk Kekayaan Intelektual.
7. *Gross Fixed Capital Formation (GFCF) includes procurement, manufacture, and the purchase of capital goods. Capital goods are goods which are used for the production process, durable or have a service life of more than one year such as buildings, machinery, and transportation equipment. Including here: huge improvement that are to extend the life or changing the shape or the capacity of the capital goods. Capital expenditures for military purposes are also covered as GFCF. GFCF component are classified into six sub-components: Construction; Machinery and Equipment; vehicle; Other equipment; Cultivated Biological Resources (CBR) and Intellectual Property Product.*
8. Ekspor barang dan jasa merupakan transaksi perdagangan barang dan jasa dari penduduk (residen) ke bukan penduduk (nonresiden). Impor barang dan jasa adalah transaksi perdagangan dari
8. *Exports of goods and services consist of transactions of goods and services from residents to non-residents. Imports of goods and services consist of transaction of goods and services from non-*

bukan penduduk ke penduduk. Ekspor atau impor barang terjadi pada saat terjadi perubahan hak kepemilikan barang antara penduduk dengan bukan penduduk (dengan atau tanpa perpindahan fisik barang tersebut). Pada PDB dengan tahun dasar 2010, ekspor dan impor barang dirinci menjadi nonmigas dan migas.

*residents to residents. Exports and imports of goods occur when there are changes in ownership of goods between residents and non-residents (with or without physical movements of goods across frontiers). On the GDP at 2010 basic year, exports and imports of goods specified into non oil and gas and oil and gas.*

9. Produk Domestik Bruto maupun agregat turunannya disajikan dalam 2 (dua) versi penilaian, yaitu atas dasar "harga berlaku" dan atas dasar "harga konstan". Disebut sebagai harga berlaku karena seluruh agregat dinilai dengan menggunakan harga pada tahun berjalan, sedangkan harga konstan penilaiannya didasarkan kepada harga satu tahun dasar tertentu, dalam publikasi ini digunakan harga tahun 2010.

9. *GDP and its aggregations are presented in two forms: at current market prices and at constant base year market prices. In presenting current market prices, all aggregates are valued at current market prices, while base year constant market prices are shown by valuing all aggregates at fixed base year prices. Year of 2010 is used as the base year in this publication.*

10. Laju pertumbuhan Produk Domestik Bruto diperoleh dari perhitungan PDB atas dasar harga konstan. Diperoleh dengan cara mengurangi nilai PDB pada tahun ke-n terhadap nilai pada tahun ke n-1 (tahun sebelumnya), dibagi dengan nilai pada tahun ke n-1, dikalikan dengan 100 persen. Laju pertumbuhan menunjukkan perkembangan agregat pendapatan dari satu waktu tertentu terhadap waktu sebelumnya.

10. *Growth rate of Gross Domestic Product is derived from GDP at constant market prices. It is obtained by subtracting the value of GDP year n with the value of GDP year n-1, divided by the value of GDP year n-1 then multiplied by 100 percent. The growth rate of GDP explains the income growth during the given period.*

**ULASAN**

Produk Domestik Regional Bruto (PDRB) merupakan nilai tambah bruto seluruh barang dan jasa yang tercipta atau dihasilkan di suatu wilayah domestik suatu negara yang timbul akibat berbagai aktivitas ekonomi dalam suatu periode tertentu tanpa memperhatikan apakah faktor produksi yang dimiliki residen atau non-residen.

PDRB merupakan salah satu indikator ekonomi yang dapat menggambarkan aktivitas ekonomi secara menyeluruh pada suatu daerah. Dengan adanya pertambahan jumlah penduduk tiap tahun, aktivitas ekonomi juga semakin meningkat, sehingga mengakibatkan peningkatan nilai PDRB dari tahun ke tahun. Tahun 2020 nilai PDRB Kota Subulussalam sebesar 1.385,41 miliar rupiah atau meningkat sebesar 1,97 persen dibanding tahun 2019 yang hanya sebesar 1.358,69 miliar rupiah.

**DESCRIPTION**

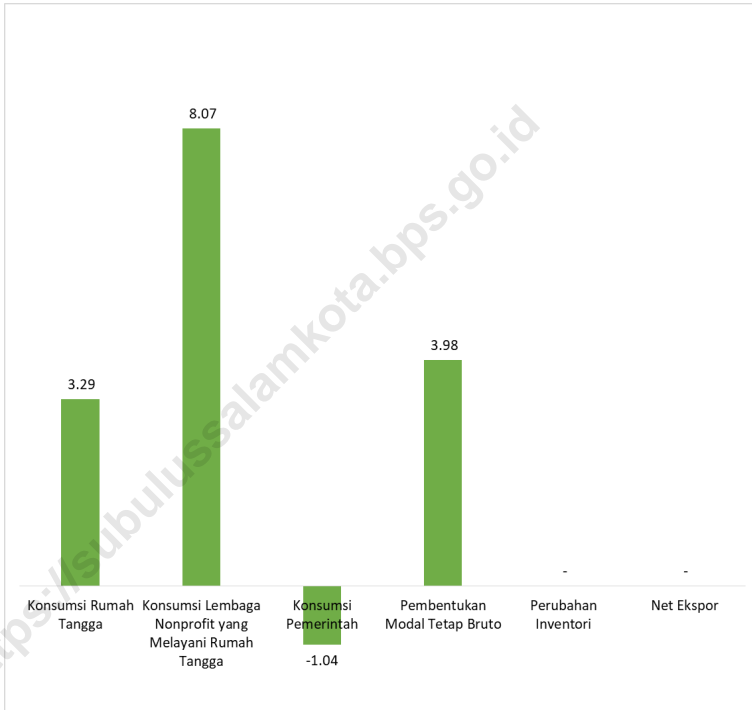
*Gross Regional Domestic Product (GRDP) is a gross added value of all goods and services that are created or produced in the domestic territory of a country that arise from a variety of economic activities in a given period regardless of whether the factors of production are owned by resident or non-resident.*

*GRDP is one of the economic indicators that can describe the overall economic activity in some area. Given the number of people each year, economic activity also increased, thereby increasing the value of GRDP from year to year. In 2020 the value of GDP Subulussalam Municipality of 1,385.41 billion rupiah, an increase of 1.97 percent compared to 2019 which was only 1,358.69 billion.*



**Gambar** 12.1  
**Figures**

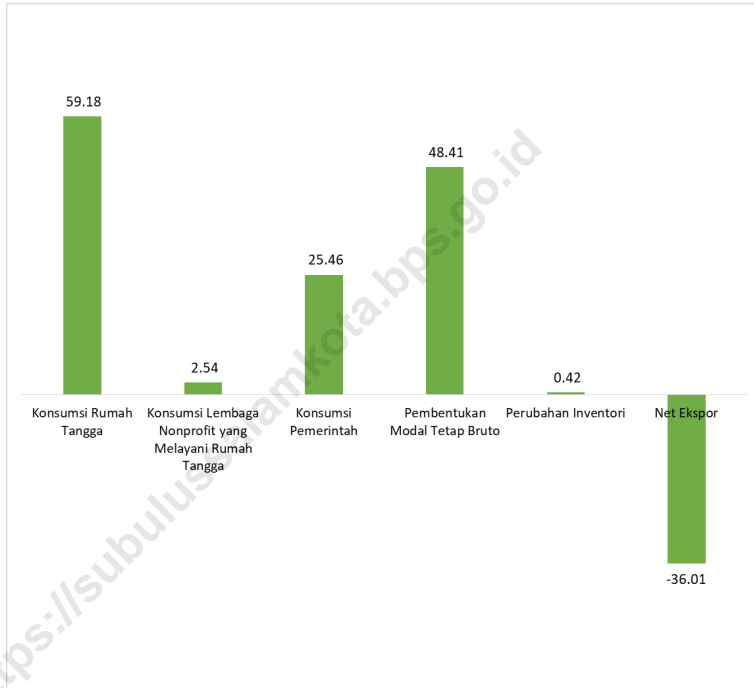
**Laju Pertumbuhan Produk Domestik Regional Bruto Atas Dasar Harga Konstan 2010 (%) di Kota Subulussalam, 2017-2023**  
**Growth Rate of Gross Regional Domestic at 2010 Constant Market Prices by Industry (%) in Subulussalam Municipality, 2017-2023**



Sumber/Source : BPS, berbagai sensus, survei, dan sumber lain/BPS-Statistics Indonesia, various census, survey, and other sources

**Gambar** 12.2  
**Figures**

**Distribusi Persentase Produk Domestik Regional Bruto Atas Dasar Harga Berlaku Menurut Lapangan Usaha di Kota Subulussalam, 2023**  
**Percentage Distribution of Gross Regional Domestic at Current Market Prices by Industry in Subulussalam Municipality, 2023**



Sumber/Source : BPS, berbagai sensus, survei, dan sumber lain/BPS-Statistics Indonesia, various census, survey, and other sources

**Tabel** 12.1. **Produk Domestik Regional Bruto Atas Dasar Harga Berlaku Menurut Lapangan Usaha di Kota Subulussalam (miliar rupiah), 2019–2023**  
**Gross Regional Domestic Product at Current Market Prices by Industry in Subulussalam Municipality (billion rupiahs), 2019–2023**

Lapangan Usaha/ <i>Industry</i>	2019	2020	2021	2022*	2023**
(1)	(2)	(3)	(4)	(5)	(6)
A Pertanian, Kehutanan, dan Perikanan/ <i>Agriculture, Forestry, and Fishing</i>	372	387,45	469,55	543,97	611,92
B Pertambangan dan Penggalian/ <i>Mining and Quarrying</i>	28,52	29,42	29,82	30,27	30,82
C Industri Pengolahan/ <i>Manufacturing</i>	241,51	260,10	394,51	463,65	500,12
D Pengadaan Listrik dan Gas/ <i>Electricity and Gas</i>	1,59	1,64	1,66	1,75	1,84
E Pengadaan Air; Pengelolaan Sampah, Limbah, dan Daur Ulang/ <i>Water Supply; Sewerage, Waste Management, and Remediation Activities</i>	-	0,31	0,33	0,33	0,34
F Konstruksi/ <i>Construction</i>	0,29	310,33	329,43	360,32	379,70
G Perdagangan Besar dan Eceran; Reparasi Mobil dan Sepeda Motor/ <i>Wholesale and Retail Trade; Repair of Motor Vehicles and Motorcycles</i>	276,38	330,23	357,32	393,91	438,08
H Transportasi dan Pergudangan/ <i>Transportation and Storage</i>	332,66	79,22	96,59	110,27	124,22
I Penyediaan Akomodasi dan Makan Minum/ <i>Accommodation and Food Service Activities</i>	93,74	16,66	16,97	22,04	23,99
J Informasi dan Komunikasi/ <i>Information and Communication</i>	46,43	52,26	56,80	62,21	64,39

Lanjutan Tabel/*Continued Table* 12.1

<b>Lapangan Usaha/Industry</b>	<b>2019</b>	<b>2020</b>	<b>2021</b>	<b>2022*</b>	<b>2023**</b>
(1)	(2)	(3)	(4)	(5)	(6)
K Jasa Keuangan dan Asuransi/ <i>Financial and Insurance Activities</i>	38,43	39,73	38,77	40,20	36,36
L Real Estat/ <i>Real Estate Activities</i>	64,49	64,11	67,05	71,37	74,43
M,N Jasa Perusahaan/ <i>Business Activities</i>	5,56	5,50	5,65	6,79	6,89
O Administrasi Pemerintahan, Pertahanan, dan Jaminan Sosial Wajib/ <i>Public Administration and Defence; Compulsory Social Security</i>	121,95	133,22	145,27	147,35	152,31
P Jasa Pendidikan/ <i>Education</i>	43,91	47,20	50,12	52,11	53,65
Q Jasa Kesehatan dan Kegiatan Sosial/ <i>Human Health and Social Work Activities</i>	31,12	34,66	38,93	44,64	45,59
R,S,T,U Jasa Lainnya/ <i>Other Services Activities</i>	11,05	11,65	12,18	13,70	14,94
<b>Produk Domestik Regional Bruto/<i>Gross Regional Domestic Product</i></b>	1.726,92	1.803,68	2.110,95	2.364,90	2.559,59

Catatan/Note: \*Angka sementara

\*\*Angka sangat sementara

Sumber/Source: Badan Pusat Statistik, berbagai sensus, survei dan sumber lain/*BPS-Statistics Indonesia, various census, survey, and*

**Tabel**  
**Table** 12.2

**Produk Domestik Regional Bruto Atas Dasar Harga Konstan 2010 Menurut Lapangan Usaha di Kota Subulussalam (miliar rupiah), 2019–2023**  
**Gross Regional Domestic Product at 2010 Constant Market Prices by Industry in Subulussalam Municipality (billion rupiahs), 2019–2023**

Lapangan Usaha/ <i>Industry</i>		2019	2020	2021	2022*	2023**
(1)		(2)	(3)	(4)	(5)	(6)
A	Pertanian, Kehutanan, dan Perikanan/ <i>Agriculture, Forestry, and Fishing</i>	310,32	319,59	326,50	335,21	359,37
B	Pertambangan dan Penggalian/ <i>Mining and Quarrying</i>	33,64	33,33	32,38	29,94	29,66
C	Industri Pengolahan/ <i>Manufacturing</i>	182,22	187,96	199,86	213,69	225,53
D	Pengadaan Listrik dan Gas/ <i>Electricity and Gas</i>	1,46	1,51	1,53	1,58	1,65
E	Pengadaan Air; Pengelolaan Sampah, Limbah, dan Daur Ulang/ <i>Water Supply; Sewerage, Waste Management, and Remediation Activities</i>	0,23	0,24	0,25	0,25	0,25
F	Konstruksi/ <i>Construction</i>	204,64	225,55	227,82	234,60	239,99
G	Perdagangan Besar dan Eceran; Reparasi Mobil dan Sepeda Motor/ <i>Wholesale and Retail Trade; Repair of Motor Vehicles and Motorcycles</i>	255,17	250,44	261,54	277,55	294,38
H	Transportasi dan Pergudangan/ <i>Transportation and Storage</i>	79,30	66,79	77,11	80,51	82,69
I	Penyediaan Akomodasi dan Makan Minum/ <i>Accommodation and Food Service Activities</i>	11,97	11,26	11,34	14,13	14,91
J	Informasi dan Komunikasi/ <i>Information and Communication</i>	41,47	45,64	49,05	53,05	54,30

Lanjutan Tabel/*Continued Table 12.2*

<b>Lapangan Usaha/Industry</b>		<b>2019</b>	<b>2020</b>	<b>2021</b>	<b>2022*</b>	<b>2023**</b>
(1)		(2)	(3)	(4)	(5)	(6)
K	Jasa Keuangan dan Asuransi/ <i>Financial and Insurance Activities</i>	27,05	27,72	26,60	25,32	22,56
L	Real Estat/ <i>Real Estate Activities</i>	47,81	45,97	47,40	48,79	49,99
M,N	Jasa Perusahaan/ <i>Business Activities</i>	4,75	4,63	4,67	5,14	5,07
O	Administrasi Pemerintahan, Pertahanan, dan Jaminan Sosial Wajib/ <i>Public Administration and Defence; Compulsory Social Security</i>	92,59	95,85	100,50	101,21	100,86
P	Jasa Pendidikan/ <i>Education</i>	32,22	33,34	34,17	35,21	35,72
Q	Jasa Kesehatan dan Kegiatan Sosial/ <i>Human Health and Social Work Activities</i>	25,10	26,77	29,29	32,09	31,72
R,S,T,U	Jasa Lainnya/ <i>Other Services Activities</i>	8,76	8,84	9,00	10,02	10,43
<b>Produk Domestik Regional Bruto/Gross Regional Domestic Product</b>		1.358,69	1.385,41	1.439,00	1.498,30	1.559,06

Catatan/Note: \*Angka sementara

\*\*Angka sangat sementara

Sumber/Source: Badan Pusat Statistik, berbagai sensus, survei dan sumber lain/BPS-Statistics Indonesia, various census, survey, and

**Tabel**  
**Table** 12.3

**Distribusi Persentase Produk Domestik Regional Bruto Atas Dasar Harga Berlaku Menurut Lapangan Usaha di Kota Subulussalam, 2019–2023**  
**Percentage Distribution of Gross Regional Domestic Product at Current Market Prices by Industry in Subulussalam Municipality, 2019–2023**

Lapangan Usaha/ <i>Industry</i>	2019	2020	2021	2022*	2023**
(1)	(2)	(3)	(4)	(5)	(6)
A Pertanian, Kehutanan, dan Perikanan/ <i>Agriculture, Forestry, and Fishing</i>	21,54	21,48	22,24	23,00	23,91
B Pertambangan dan Penggalian/ <i>Mining and Quarrying</i>	1,65	1,63	1,41	1,28	1,20
C Industri Pengolahan/ <i>Manufacturing</i>	13,99	14,42	18,69	19,61	19,54
D Pengadaan Listrik dan Gas/ <i>Electricity and Gas</i>	0,09	0,09	0,08	0,07	0,07
E Pengadaan Air; Pengelolaan Sampah, Limbah, dan Daur Ulang/ <i>Water Supply; Sewerage, Waste Management, and Remediation Activities</i>	0,02	0,02	0,02	0,01	0,01
F Konstruksi/ <i>Construction</i>	16,00	17,21	15,61	15,24	14,83
G Perdagangan Besar dan Eceran; Reparasi Mobil dan Sepeda Motor/ <i>Wholesale and Retail Trade; Repair of Motor Vehicles and Motorcycles</i>	19,26	18,31	16,93	16,66	17,12
H Transportasi dan Pergudangan/ <i>Transportation and Storage</i>	5,43	4,39	4,58	4,66	4,85
I Penyediaan Akomodasi dan Makan Minum/ <i>Accommodation and Food Service Activities</i>	1,00	0,92	0,80	0,93	0,94
J Informasi dan Komunikasi/ <i>Information and Communication</i>	2,69	2,90	2,69	2,63	2,52
K Jasa Keuangan dan Asuransi/ <i>Financial and Insurance Activities</i>	2,23	2,20	1,84	1,70	1,42

Lanjutan Tabel/*Continued Table* 12.3

Lapangan Usaha/ <i>Industry</i>		2019	2020	2021	2022*	2023**
(1)		(2)	(3)	(4)	(5)	(6)
L	Real Estat/ <i>Real Estate Activities</i>	3,73	3,55	3,18	3,02	2,91
M,N	Jasa Perusahaan/ <i>Business Activities</i>	0,32	0,30	0,27	0,29	0,27
O	Administrasi Pemerintahan, Pertahanan, dan Jaminan Sosial Wajib/ <i>Public Administration and Defence; Compulsory Social Security</i>	7,06	7,39	6,88	6,23	5,95
P	Jasa Pendidikan/ <i>Education</i>	2,54	2,62	2,37	2,20	2,10
Q	Jasa Kesehatan dan Kegiatan Sosial/ <i>Human Health and Social Work Activities</i>	180	1,92	1,84	1,89	1,78
R,S,T,U	Jasa Lainnya/ <i>Other Services Activities</i>	0,64	0,65	0,58	0,58	0,58
<b>Produk Domestik Regional Bruto/<i>Gross Regional Domestic Product</i></b>		100	100	100	100	100

Catatan/*Note*: \*Angka sementara

\*\*Angka sangat sementara

Sumber/*Source*: Badan Pusat Statistik, berbagai sensus, survei dan sumber lain/*BPS-Statistics Indonesia, various census, survey, and*



**Tabel**  
**Table** 12.4

**Laju Pertumbuhan Produk Domestik Regional Bruto Atas Dasar Harga Konstan 2010 Menurut Lapangan Usaha di Kota Subulussalam (persen), 2019–2023**  
**Growth Rate of Gross Regional Domestic Product at 2010 Constant Market Prices by Industry in Subulussalam Municipality (percent), 2019–2023**

Lapangan Usaha/ <i>Industry</i>	2019	2020	2021	2022*	2023**
(1)	(2)	(3)	(4)	(5)	(6)
A Pertanian, Kehutanan, dan Perikanan/ <i>Agriculture, Forestry, and Fishing</i>	2,21	2,99	2,16	2,67	7,21
B Pertambangan dan Penggalian/ <i>Mining and Quarrying</i>	-22,58	-0,92	-2,84	-7,55	-0,94
C Industri Pengolahan/ <i>Manufacturing</i>	3,77	3,15	6,33	6,92	5,54
D Pengadaan Listrik dan Gas/ <i>Electricity and Gas</i>	5,91	3,48	1,52	3,35	3,97
E Pengadaan Air; Pengelolaan Sampah, Limbah, dan Daur Ulang/ <i>Water Supply; Sewerage, Waste Management, and Remediation Activities</i>	7,14	4,89	5,17	-0,18	2,10
F Konstruksi/ <i>Construction</i>	9,88	10,21	1,01	2,98	2,29
G Perdagangan Besar dan Eceran; Reparasi Mobil dan Sepeda Motor/ <i>Wholesale and Retail Trade; Repair of Motor Vehicles and Motorcycles</i>	5,11	-1,85	4,43	6,12	6,07
H Transportasi dan Pergudangan/ <i>Transportation and Storage</i>	14,56	-15,77	15,44	4,41	2,70
I Penyediaan Akomodasi dan Makan Minum/ <i>Accommodation and Food Service Activities</i>	4,41	-5,98	0,70	24,64	5,56
J Informasi dan Komunikasi/ <i>Information and Communication</i>	2,76	10,05	7,48	8,16	2,34
K Jasa Keuangan dan Asuransi/ <i>Financial and Insurance Activities</i>	8,55	2,47	-4,05	-4,79	-10,91

Lanjutan Tabel/*Continued Table 12.4*

Lapangan Usaha/ <i>Industry</i>		2019	2020	2021	2022*	2023**
(1)		(2)	(3)	(4)	(5)	(6)
L	Real Estat/ <i>Real Estate Activities</i>	7,00	-3,85	3,12	2,94	2,45
M,N	Jasa Perusahaan/ <i>Business Activities</i>	6,73	-2,63	0,84	10,14	-1,46
O	Administrasi Pemerintahan, Pertahanan, dan Jaminan Sosial Wajib/ <i>Public Administration and Defence; Compulsory Social Security</i>	2,73	3,52	4,84	0,71	-0,34
P	Jasa Pendidikan/ <i>Education</i>	6,66	3,48	2,47	3,07	1,42
Q	Jasa Kesehatan dan Kegiatan Sosial/ <i>Human Health and Social Work Activities</i>	2,76	6,65	9,44	9,56	-1,16
R,S,T,U	Jasa Lainnya/ <i>Other Services Activities</i>	8,69	0,93	1,82	11,36	4,03
<b>Produk Domestik Regional Bruto/<i>Gross Regional Domestic Product</i></b>		4,42	1,97	3,87	4,12	4,06

Catatan/*Note*: \*Angka sementara

\*\*Angka sangat sementara

Sumber/*Source*: Badan Pusat Statistik, berbagai sensus, survei dan sumber lain/*BPS-Statistics Indonesia, various census, survey, and*

**Tabel**  
**Table** 12.5

**Produk Domestik Regional Bruto Atas Dasar Harga Berlaku Menurut Jenis Pengeluaran di Kota Subulussalam (miliar rupiah), 2019–2023**  
**Gross Regional Domestic Product at Current Market Prices by Type of Expenditure in Subulussalam Municipality (billion rupiahs), 2019–2023**

<b>Jenis Pengeluaran</b> <b>Type of Expenditure</b>	<b>2019</b>	<b>2020</b>	<b>2021</b>	<b>2022*</b>	<b>2023**</b>
(1)	(2)	(3)	(4)	(5)	(6)
Pengeluaran Konsumsi Rumah Tangga <i>Household Consumption Expenditure</i>	1.270,14	1.310,24	1.346,39	1.429,64	1.514,86
Pengeluaran Konsumsi LNPRT <i>NPISH Consumption Expenditure</i>	54,92	56,03	55,30	58,89	64,89
Pengeluaran Konsumsi Pemerintah <i>Government Consumption Expenditure</i>	598,59	580,48	622,37	645,01	651,76
Pembentukan Modal Tetap Bruto <i>Gross Fixed Capital Formation</i>	982,50	1.054,99	1.102,65	1.153,76	1.239,05
Perubahan Inventori <i>Changes in Inventories</i>	<b>-13,91</b>	<b>-29,82</b>	<b>-7,49</b>	<b>-8,12</b>	<b>10,66</b>
Net Ekspor Barang dan Jasa <i>Net Exports of Goods and Services</i>	<b>-1.165,31</b>	<b>-1.008,27</b>	<b>-1.008,27</b>	<b>-914,28</b>	<b>-921,63</b>
<b>Produk Domestik Regional Bruto</b> <b>Gross Regional Domestic Product</b>	<b>1.726,92</b>	<b>2.110,95</b>	<b>2.110,95</b>	<b>2.364,90</b>	<b>2.559,59</b>

Sumber/Source: Badan Pusat Statistik, berbagai sensus, survei dan sumber lain/BPS-Statistics Indonesia, various census, survey, and other sources

**Tabel**  
**Table** 12.6

**Produk Domestik Regional Bruto Atas Dasar Harga Konstan 2010 Menurut Jenis Pengeluaran di Kota Subulussalam (miliar rupiah), 2019–2023**  
**Gross Regional Domestic Product at 2010 Constant Market Prices by Type of Expenditure in Subulussalam Municipality (billion rupiahs), 2019–2023**

Jenis Pengeluaran Type of Expenditure	2019	2020	2021	2022*	2023**
(1)	(2)	(3)	(4)	(5)	(6)
Pengeluaran Konsumsi Rumah Tangga <i>Household Consumption Expenditure</i>	891,42	898,21	911,74	932,95	963,60
Pengeluaran Konsumsi LNPRT <i>NPISH Consumption Expenditure</i>	38,27	38,26	37,49	38,94	42,09
Pengeluaran Konsumsi Pemerintah <i>Government Consumption Expenditure</i>	386,17	370,18	384,87	375,57	371,64
Pembentukan Modal Tetap Bruto <i>Gross Fixed Capital Formation</i>	618,09	646,48	565,40	663,71	690,10
Perubahan Inventori <i>Changes in Inventories</i>	-5,15	-5,39	-5,15	-5,00	6,35
Net Ekspor Barang dan Jasa <i>Net Exports of Goods and Services</i>	-570,11	-562,33	-546,35	-507,87	-514,72
<b>Produk Domestik Regional Bruto Gross Regional Domestic Product</b>	<b>1.358,69</b>	<b>1.385,41</b>	<b>1.439,00</b>	<b>1.498,30</b>	<b>1.559,06</b>

Sumber/Source: Badan Pusat Statistik, berbagai sensus, survei dan sumber lain/BPS-Statistics Indonesia, various census, survey, and other sources

**Tabel**  
**Table** 12.7

**Distribusi Produk Domestik Regional Bruto Atas Dasar Harga Berlaku Menurut Jenis Pengeluaran di Kota Subulussalam (miliar rupiah), 2019–2023**  
**Percentage Distribution of Gross Regional Domestic Product at Current Prices by Type of Expenditure in Subulussalam Municipality (percent), 2019–2023**

<b>Jenis Pengeluaran</b> <b>Type of Expenditure</b>	<b>2019</b>	<b>2020</b>	<b>2021</b>	<b>2022*</b>	<b>2023**</b>
(1)	(2)	(3)	(4)	(5)	(6)
Pengeluaran Konsumsi Rumah Tangga <i>Household Consumption Expenditure</i>	73,55	72,64	63,78	60,45	59,18
Pengeluaran Konsumsi LNPRT <i>NPISH Consumption Expenditure</i>	3,18	3,11	2,62	2,49	2,54
Pengeluaran Konsumsi Pemerintah <i>Government Consumption Expenditure</i>	34,66	32,18	29,48	27,27	25,46
Pembentukan Modal Tetap Bruto <i>Gross Fixed Capital Formation</i>	56,89	58,49	52,23	48,79	48,41
Perubahan Inventori <i>Changes in Inventories</i>	<b>-0,81</b>	<b>-1,65</b>	<b>-0,35</b>	<b>-0,34</b>	<b>0,42</b>
Net Ekspor Barang dan Jasa <i>Net Exports of Goods and Services</i>	<b>-67,48</b>	<b>-64,77</b>	<b>-47,76</b>	<b>-38,66</b>	<b>-36,01</b>
<b>Produk Domestik Regional Bruto</b> <b>Gross Regional Domestic Product</b>	<b>100</b>	<b>100</b>	<b>100</b>	<b>100</b>	<b>100</b>

Sumber/Source: Badan Pusat Statistik, berbagai sensus, survei dan sumber lain/BPS-Statistics Indonesia, various census, survey, and other sources

**Tabel**  
**Table** 12.8

**Laju Pertumbuhan Produk Domestik Regional Bruto Atas Dasar Harga Konstan 2010 Menurut Jenis Pengeluaran di Kota Subulussalam (persen), 2019–2023**  
**Growth Rate Gross Regional Domestic Product at 2010 Constant Market Prices by Type of Expenditure in Subulussalam Municipality (percent), 2019–2023**

<b>Jenis Pengeluaran</b> <b>Type of Expenditure</b>	<b>2019</b>	<b>2020</b>	<b>2021</b>	<b>2022*</b>	<b>2023**</b>
(1)	(2)	(3)	(4)	(5)	(6)
Pengeluaran Konsumsi Rumah Tangga <i>Household Consumption Expenditure</i>	3,59	0,76	1,51	2,33	3,29
Pengeluaran Konsumsi LNPRT <i>NPISH Consumption Expenditure</i>	10,78	-0,04	-2,02	3,89	8,07
Pengeluaran Konsumsi Pemerintah <i>Government Consumption Expenditure</i>	8,01	-4,14	3,97	-2,42	-1,04
Pembentukan Modal Tetap Bruto <i>Gross Fixed Capital Formation</i>	4,48	4,59	1,53	1,11	3,98
Perubahan Inventori <i>Changes in Inventories</i>	NA	NA	NA	NA	NA
Net Ekspor Barang dan Jasa <i>Net Exports of Goods and Services</i>	NA	NA	NA	NA	NA
<b>Produk Domestik Regional Bruto</b> <b>Gross Regional Domestic Product</b>	<b>4,42</b>	<b>1,97</b>	<b>3,87</b>	<b>4,12</b>	<b>4,06</b>

Sumber/Source: Badan Pusat Statistik, berbagai sensus, survei dan sumber lain/BPS-Statistics Indonesia, various census, survey, and other sources



# PERBANDINGAN ANTAR KABUPATEN/KOTA

*Regency/Municipal Comparison*



<https://subulussalamkota.lms.go.id>





**PENJELASAN TEKNIS**

1. Penduduk miskin adalah penduduk yang memiliki rata-rata pengeluaran per kapita per bulan di bawah Garis Kemiskinan.
2. Indeks Kedalaman Kemiskinan merupakan ukuran rata-rata kesenjangan pengeluaran masing-masing penduduk miskin terhadap garis kemiskinan. Semakin tinggi nilai indeks, semakin jauh rata-rata pengeluaran penduduk dari garis kemiskinan.
3. Indeks Keparahan Kemiskinan memberikan gambaran mengenai penyebaran pengeluaran diantara penduduk miskin. Semakin tinggi nilai indeks, semakin tinggi ketimpangan pengeluaran diantara penduduk miskin.
4. Indeks Pembangunan Manusia (IPM) menjelaskan bagaimana penduduk dapat mengakses hasil pembangunan dalam memperoleh pendapatan, kesehatan, pendidikan dan sebagainya. IPM diperkenalkan oleh UNDP pada tahun 1990 dan dipublikasikan secara berkala dalam laporan tahunan Human Development Report (HDR). IPM dibentuk oleh 3 (tiga) dimensi dasar: Umur panjang dan hidup sehat; pengetahuan; dan standar hidup layak.

**TECHNICAL NOTES**

1. *A person whose expenditure per capita per month is below the poverty line is considered to be poor*
2. *Poverty Gap Index is a measurement to describe the gap of estimated expenditure of population living in poverty compared to poverty line. The higher the index, it is indicated that the average population expenditure is way below poverty line.*
3. *Poverty Severity Index is used to describe the distribution of expenditure among population living in poverty themselves. The higher the index, the more disperse the expenditure between people living under poverty line.*
4. *The Human Development Index (HDI) explains how people can access development results in obtaining income, health, education and so forth. HDI was introduced by United Nations Development Programs (UNDP) in 1990 and published periodically in the annual report of the Human Development Report. HDI was formed by three basic dimensions: a long and healthy life; knowledge; and a decent standard of living.*

5. Laju Pertumbuhan PDB/PDRB adalah laju pertumbuhan produk domestik bruto (PDB) atas dasar harga konstan diperoleh dengan mengurangi nilai pada tahun ke  $n$  dengan nilai pada tahun ke  $(n-1)$  dibagi dengan nilai pada tahun ke  $(n-1)$  dikalikan dengan 100 persen. Laju pertumbuhan PDB/PDRB menunjukkan suatu tingkat perkembangan riil dari agregat pendapatan untuk masing-masing tahun dibandingkan dengan tahun sebelumnya.
5. *GDP Growth/GRDP is the growth rate of gross domestic product (GDP) at constant price is obtained by subtracting the value in year  $n$  with value in the year to the  $(n-1)$  divided by the value in the year to the  $(n-1)$  multiplied by 100 percent. The growth rate of the GDP/GDRP shows a level of real development of aggregate income for each year compared with the previous year.*

<https://subulussalamkota.bps.go.id>

**ULASAN**

Berdasarkan hasil proyeksi sensus penduduk 2020 September bahwa jumlah penduduk Provinsi Aceh pada tahun 2022 sebanyak 5.408 juta jiwa. Jumlah penduduk yang paling banyak berada di Kabupaten Aceh Utara sebanyak 614,64 ribu jiwa. Sedangkan jumlah penduduk yang paling sedikit adalah Kota Sabang sebanyak 43,2 ribu jiwa. Sementara itu untuk Kabupaten Pidie jumlah penduduk pada tahun 2022 sebanyak 444,5 ribu jiwa.

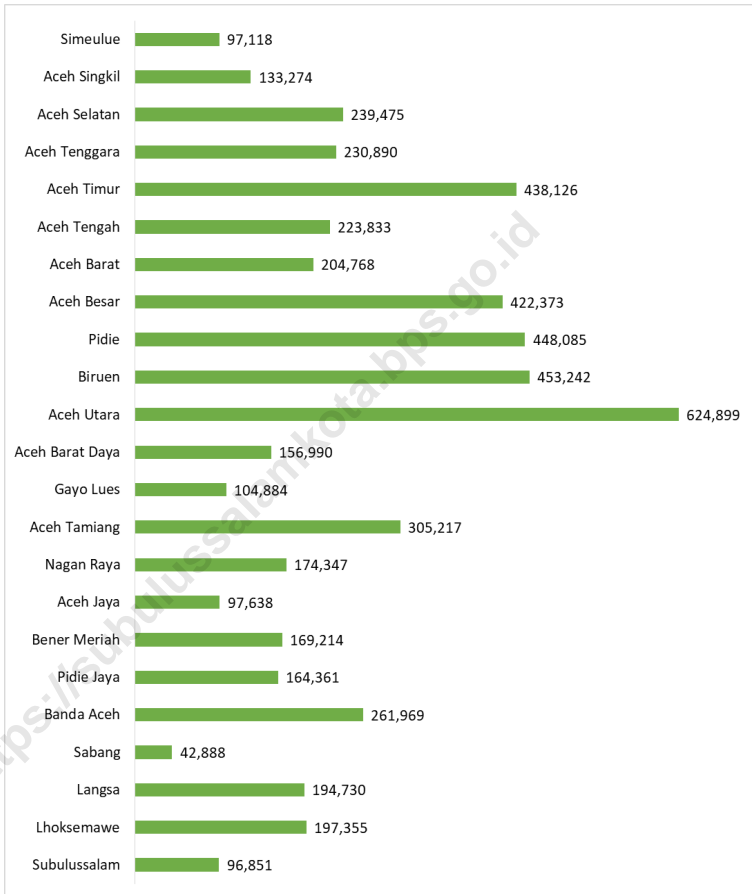
Jumlah penduduk miskin di Kabupaten Pidie pada tahun 2022 adalah 85,87 ribu jiwa. Sedangkan untuk provinsi Aceh tercatat sebanyak 806,82 ribu jiwa.

**DESCRIPTION**

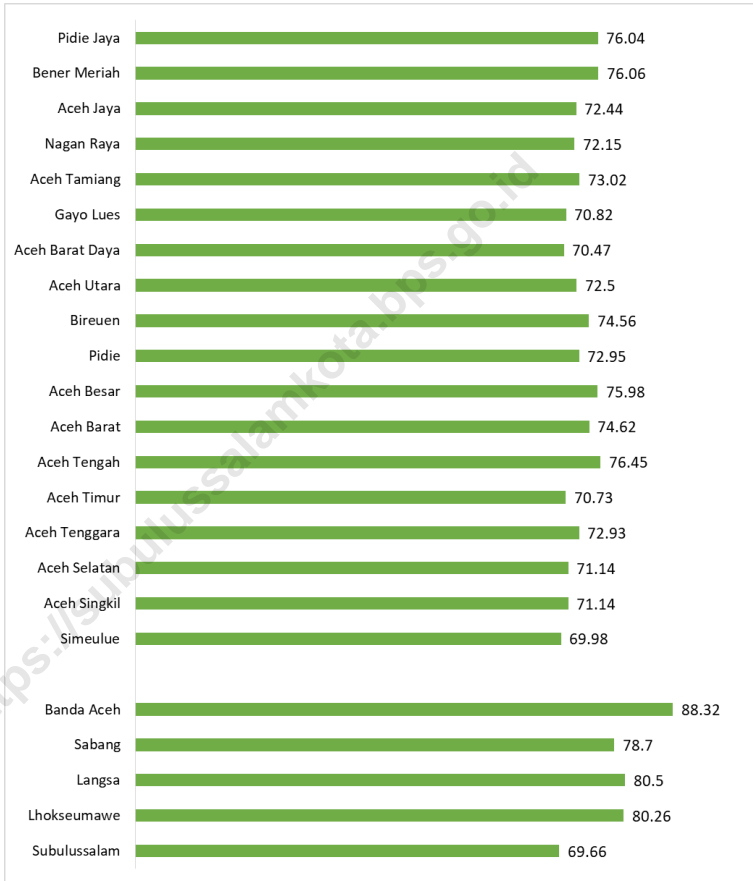
*Based on the results of the September 2020 population census projection, the total population of Aceh Province in 2022 is 5,408 million people. Most of the population is in North Aceh Regency with 614.64 thousand people. Meanwhile, the smallest population is Sabang City with 43.2 thousand people. Meanwhile for Pidie Regency the population in 2022 will be 444.5 thousand people.*

*The number of poor people in Pidie Regency in 2022 is 85.87 thousand people. As for the province of Aceh, there were 806.82 thousand people.*

**Gambar** 13.1 **Jumlah Penduduk Menurut Kabupaten/Kota di Provinsi Aceh, 2023**  
**Figures** **Population by Regency/Municipality in Aceh Province, 2023**



Sumber/Source : Badan Pusat Statistik Provinsi Aceh/BPS-Statistics of Aceh Province

**Gambar**  
**Figures****13.2****Indeks Pembangunan Manusia Menurut Kabupaten/Kota  
di Provinsi Aceh, 2023*****Human Development Index by Regency/Municipality in  
Aceh Province, 2023***

Sumber/Source : Badan Pusat Statistik Provinsi Aceh/BPS-Statistics of Aceh Province

**Tabel**  
**Table** 13.1**Jumlah Penduduk Menurut Kabupaten/Kota di Provinsi Aceh (ribu), 2020–2024**  
**Population by Regency/Municipality in Aceh Province (thousand), 2020–2024**

<b>Kabupaten/Kota Regency/Municipality</b>	<b>2020</b>	<b>2021</b>	<b>2022</b>	<b>2023</b>	<b>2024</b>
(1)	(2)	(3)	(4)	(5)	(6)
Simeulue	92.865	94.072	95.600	97.118	98.633
Aceh Singkil	126.514	128.432	130.867	133.274	135.684
Aceh Selatan	232.414	234.380	236.931	239.475	241.994
Aceh Tenggara	220.860	223.673	227.303	230.890	234.430
Aceh Timur	422.401	426.888	432.543	438.126	443.638
Aceh Tengah	215.576	217.908	220.886	223.833	226.744
Aceh Barat	198.736	200.445	202.636	204.768	206.822
Aceh Besar	405.535	410.322	416.401	422.373	428.254
Pidie	435.275	438.976	443.555	448.085	452.547
Biruen	436.418	441.275	447.310	453.242	459.073
Aceh Utara	602.793	610.428	617.717	624.899	631.984
Aceh Barat Daya	150.775	152.517	154.762	156.990	159.187
Gayo Lues	99.532	101.034	102.968	104.884	106.791
Aceh Tamiang	294.356	297.416	301.344	305.217	309.039
Nagan Raya	168.392	170.055	172.219	174.347	176.429
Aceh Jaya	93.159	94.430	96.055	97.638	99.200
Bener Meriah	161.342	163.491	166.357	169.214	172.036
Pidie Jaya	158.397	160.062	162.220	164.361	166.467
Banda Aceh	252.899	255.495	258.786	261.969	265.019
Sabang	41.197	41.674	42.289	42.888	43.470
Langsa	185.971	188.339	191.534	194.730	197.909
Lhoksemawe	188.713	191.137	194.255	197.355	200.403
Subulussalam	90.751	92.448	94.649	96.851	99.062
<b>Provinsi Aceh</b>	<b>5.274.871</b>	<b>5.334.897</b>	<b>5.409.187</b>	<b>5.482.527</b>	<b>5.554.815</b>

Sumber/Source: Badan Pusat Statistik, Provinsi Aceh/BPS-Statistics Indonesia, of Aceh Province

**Tabel**  
**Table** 13.2

**Laju Pertumbuhan Produk Domestik Regional Bruto Atas Dasar Harga Konstan 2010 Menurut Kabupaten/Kota di Provinsi Aceh (persen), 2019–2023**  
**Rate of Growth of Gross Regional Domestic Products at Constant 2010 Prices by Regency/Municipality in Aceh Province (percent), 2019–2023**

Kabupaten/Kota Regency/Municipality	2020	2021	2022	2023	2024
(1)	(2)	(3)	(4)	(5)	(6)
Simeulue	1,37	1,30	1,62	1,59	1,56
Aceh Singkil	2,06	1,52	1,90	1,84	1,81
Aceh Selatan	1,35	0,85	1,09	1,07	1,05
Aceh Tenggara	2,05	1,27	1,62	1,58	1,53
Aceh Timur	1,55	1,06	1,32	1,29	1,26
Aceh Tengah	2,01	1,08	1,37	1,33	1,30
Aceh Barat	1,32	0,86	1,09	1,05	1,00
Aceh Besar	1,40	1,18	1,48	1,43	1,39
Pidie	1,35	0,85	1,04	1,02	1,00
Biruen	1,11	1,11	1,37	1,33	1,29
Aceh Utara	1,26	1,27	1,19	1,16	1,13
Aceh Barat Daya	1,75	1,16	1,47	1,44	1,40
Gayo Lues	2,19	1,51	1,91	1,86	1,82
Aceh Tamiang	1,52	1,04	1,32	1,29	1,25
Nagan Raya	1,83	0,99	1,27	1,24	1,19
Aceh Jaya	1,89	1,36	1,72	1,65	1,60
Bener Meriah	2,72	1,33	1,75	1,72	1,67
Pidie Jaya	1,71	1,05	1,35	1,32	1,28
Banda Aceh	1,21	1,03	1,29	1,23	1,16
Sabang	2,90	1,16	1,48	1,42	1,36
Langsa	2,17	1,27	1,70	1,67	1,63
Lhoksemawe	0,95	1,28	1,63	1,60	1,54
Subulussalam	2,91	1,87	2,38	2,33	2,28
<b>Provinsi Aceh</b>	<b>1,56</b>	<b>1,14</b>	<b>1,39</b>	<b>1,36</b>	<b>1,32</b>

Csumber/Source: BPS dan sumber lain/BPS-Statistics Indonesia and other sources



**Tabel**  
**Table 13.3****Jumlah Penduduk Miskin Menurut Kabupaten/Kota di  
Provinsi Aceh (ribu), 2019–2023**  
**Number of Poor Population by Regency/Municipality in  
Aceh Province (thousand), 2019–2023**

Kabupaten/Kota Regency/Municipality	2019	2020	2021	2022	2023
(1)	(2)	(3)	(4)	(5)	(6)
Simeulue	17,67	17,34	18,25	17,86	17,62
Aceh Singkil	25,66	25,43	25,48	24,33	24,62
Aceh Selatan	31,06	30,91	32,25	30,78	30,36
Aceh Tenggara	28,93	28,98	29,31	28,42	27,96
Aceh Timur	62,79	62,34	63,69	62,16	60,63
Aceh Tengah	32,78	32,48	32,72	31,50	31,68
Aceh Barat	39,29	39,06	39,83	38,46	38,84
Aceh Besar	58,90	59,70	60,26	58,18	58,94
Pidie	86,29	86,39	88,53	85,87	86,79
Biruen	63,60	62,42	63,02	60,29	59,21
Aceh Utara	107,34	106,41	109,49	107,02	106,77
Aceh Barat Daya	24,36	24,21	25,06	24,00	24,31
Gayo Lues	18,63	18,42	18,61	18,09	18,24
Aceh Tamiang	39,35	38,93	40,03	38,25	38,37
Nagan Raya	29,93	29,99	30,71	29,63	29,78
Aceh Jaya	12,35	12,11	12,63	12,13	12,22
Bener Meriah	28,45	20,30	28,69	27,93	28,19
Pidie Jaya	30,97	31,39	31,79	30,41	30,74
Banda Aceh	19,42	18,97	20,95	19,90	19,94
Sabang	5,43	5,27	5,33	5,14	5,14
Langsa	18,62	18,65	19,78	19,41	19,50
Lhoksemawe	23,05	22,69	23,38	23,03	23,10
Subulussalam	14,56	14,46	14,46	14,06	13,80
<b>Provinsi Aceh</b>	<b>819,44</b>	<b>814,91</b>	<b>834,24</b>	<b>806,82</b>	<b>806,75</b>

Sumber/Source: Badan Pusat Statistik, Survei Sosial Ekonomi Nasional/BPS-Statistics Indonesia, National Socioeconomic Survey

**Tabel**  
**Table** 13.4**Indeks Pembangunan Manusia Menurut Kabupaten/Kota  
di Provinsi Aceh, 2019–2023**  
*Human Development Index by Regency/Municipality in  
Aceh Province, 2019–2023*

Kabupaten/Kota Regency/Municipality	2019	2020	2021	2022	2023
(1)	(2)	(3)	(4)	(5)	(6)
Simeulue	65,70	66,03	66,41	67,27	69,98
Aceh Singkil	68,91	68,94	69,22	69,62	71,14
Aceh Selatan	66,90	67,12	67,44	67,87	71,14
Aceh Tenggara	69,36	69,37	69,44	70,32	72,93
Aceh Timur	67,39	67,63	67,83	68,72	70,73
Aceh Tengah	73,14	73,24	73,37	73,95	76,45
Aceh Barat	71,22	71,38	71,67	72,34	74,62
Aceh Besar	73,55	73,56	73,58	74,00	75,98
Pidie	70,41	70,63	70,70	71,20	72,95
Biruen	72,27	72,28	72,33	73,16	74,56
Aceh Utara	69,22	69,33	69,46	70,22	72,50
Aceh Barat Daya	66,56	66,75	66,99	67,41	70,47
Gayo Lues	66,87	67,22	67,56	68,25	70,82
Aceh Tamiang	69,23	69,24	69,48	70,43	73,02
Nagan Raya	69,11	69,18	69,31	70,10	72,15
Aceh Jaya	69,74	69,75	69,84	70,36	72,44
Bener Meriah	72,97	72,98	73,27	73,90	76,06
Pidie Jaya	72,87	73,20	73,60	74,34	76,04
Banda Aceh	85,07	85,41	85,71	86,28	88,32
Sabang	75,77	75,78	76,11	76,85	78,70
Langsa	77,16	77,17	77,44	77,82	80,50
Lhoksemawe	77,30	77,31	77,57	78,04	80,26
Subulussalam	64,46	64,93	65,27	66,20	69,66
<b>Provinsi Aceh</b>	<b>71,90</b>	<b>71,99</b>	<b>72,18</b>	<b>72,80</b>	<b>74,70</b>

Sumber/Source: Badan Pusat Statistik, Seri Berita Resmi Statistik Indeks Pembangunan Manusia/BPS-Statistics Indonesia, Series of Press Releases of Human Development Index

**Tabel**  
**Table** 13.5**Kepadatan Penduduk Menurut Kabupaten/Kota di  
Provinsi Aceh (ribu/km<sup>2</sup>), 2019–2022**  
*Population Density by Regency/Municipality in Aceh  
Province (thousand/sq.km), 2019–2022*

<b>Kabupaten/Kota Regency/Municipality</b>	<b>2019</b>	<b>2020</b>	<b>2021</b>	<b>2022</b>
(1)	(2)	(3)	(4)	(5)
Simeulue	51	45	46	46
Aceh Singkil	67	58	59	60
Aceh Selatan	57	60	61	62
Aceh Tenggara	52	52	53	54
Aceh Timur	80	67	68	69
Aceh Tengah	48	50	51	52
Aceh Barat	76	68	69	69
Aceh Besar	146	137	138	140
Pidie	140	141	142	144
Biruen	263	230	231	233
Aceh Utara	230	186	188	190
Aceh Barat Daya	80	101	102	104
Gayo Lues	17	17	18	18
Aceh Tamiang	139	150	152	154
Nagan Raya	47	50	51	52
Aceh Jaya	24	24	25	25
Bener Meriah	78	111	113	116
Pidie Jaya	170	148	149	152
Banda Aceh	4.827	4.122	41.56	4.199
Sabang	286	269	275	282
Langsa	871	709	720	734
Lhoksemae	1.354	1.042	1.049	1.057
Subulussalam	59	65	67	68
<b>Provinsi Aceh</b>	<b>95</b>	<b>91</b>	<b>92</b>	<b>93</b>

Sumber/Source: Badan Pusat Statistik, Seri Berita Resmi Statistik Indeks Pembangunan Manusia/BPS-Statistics Indonesia, Series of Press Releases of Human Development Index

**Tabel**  
**Table** 13.6**Sex Ratio Penduduk Menurut Kabupaten/Kota di Provinsi Aceh, 2019–2023**  
**Sex Ratio of Population by Regency/Municipality in Aceh Province, 2019–2023**

Kabupaten/Kota Regency/Municipality	2019	2020	2021	2022	2023
(1)	(2)	(3)	(4)	(5)	(6)
Simeulue	106	105,29	105,21	105,21	105,16
Aceh Singkil	102	102,31	102,24	102,22	102,20
Aceh Selatan	97	100,58	100,60	100,67	100,75
Aceh Tenggara	100	100,67	100,77	100,93	101,07
Aceh Timur	100	101,03	100,99	101,00	101,00
Aceh Tengah	102	102,77	102,69	102,68	102,66
Aceh Barat	103	102,29	102,18	102,13	102,09
Aceh Besar	105	101,65	101,60	101,63	101,64
Pidie	94	98,40	98,94	99,11	99,26
Biruen	96	97,35	97,42	97,59	97,76
Aceh Utara	98	99,88	100,20	100,22	100,24
Aceh Barat Daya	99	102,33	102,28	102,29	102,29
Gayo Lues	98	101,05	100,91	100,91	100,88
Aceh Tamiang	102	102,87	102,83	102,82	102,81
Nagan Raya	102	102,02	101,84	101,75	101,67
Aceh Jaya	109	102,98	102,84	102,82	102,77
Bener Meriah	103	102,75	102,72	102,74	102,75
Pidie Jaya	95	98,85	98,93	99,09	99,25
Banda Aceh	106	101,57	101,32	101,18	101,02
Sabang	103	102,35	102,01	101,76	101,55
Langsa	98	100,91	100,73	100,59	100,44
Lhoksemawe	99	98,57	98,59	98,65	98,70
Subulussalam	101	103,09	103,05	103,07	103,04
<b>Provinsi Aceh</b>	<b>100</b>	<b>100,77</b>	<b>100,82</b>	<b>100,85</b>	<b>100,87</b>

Sumber/Source: Badan Pusat Statistik, Seri Berita Resmi Statistik Indeks Pembangunan Manusia/BPS-Statistics Indonesia, Series of Press Releases of Human Development Index

**Tabel**  
**Table** 13.7**Indeks Kedalaman Kemiskinan dan Indeks Keparahan Kemiskinan Menurut Kabupaten/Kota di Provinsi Aceh, 2020–2023**  
**Number of Poor Population by Regency/Municipality in Aceh Province, 2020–2023**

Kabupaten/Kota Regency/Municipality	Indeks Kedalaman Kemiskinan Poverty Gap Index			
	2020	2021	2022	2023
(1)	(2)	(3)	(4)	(5)
Simeulue	2,21	2,37	2,73	3,26
Aceh Singkil	3,55	3,67	3,18	2,99
Aceh Selatan	2,13	1,69	1,31	1,85
Aceh Tenggara	1,62	2,51	1,92	1,59
Aceh Timur	2,29	2,31	2,78	2,43
Aceh Tengah	2,89	2,88	2,41	2,21
Aceh Barat	2,74	3,82	2,22	2,47
Aceh Besar	2,40	2,32	2,09	2,00
Pidie	2,20	3,04	3,10	4,09
Biruen	1,95	2,07	2,08	1,90
Aceh Utara	2,60	2,17	2,48	2,16
Aceh Barat Daya	3,41	2,88	1,69	3,15
Gayo Lues	2,44	2,76	2,67	3,13
Aceh Tamiang	1,61	1,67	1,80	1,94
Nagan Raya	3,33	3,50	3,06	3,12
Aceh Jaya	2,19	2,06	1,61	2,22
Bener Meriah	3,52	4,62	3,54	3,16
Pidie Jaya	3,08	3,61	2,66	2,81
Banda Aceh	1,00	1,12	1,52	0,80
Sabang	1,94	2,80	3,30	3,17
Langsa	1,60	1,53	2,17	1,87
Lhoksemawe	1,56	1,87	1,33	2,23
Subulussalam	2,27	2,29	2,45	2,19
<b>Provinsi Aceh</b>	<b>2,72</b>	<b>2,86</b>	<b>2,49</b>	<b>2,76</b>

Sumber/Source: Badan Pusat Statistik, Provinsi Aceh/BPS-Statistics Indonesia, of Aceh Province

**Tabel**  
**Table** 13.8**Angka Beban Ketergantungan Menurut Kabupaten/Kota  
di Provinsi Aceh, 2020–2023**  
**Dependency Ratio by Regency/Municipality in Aceh  
Province, 2020–2023**

Kabupaten/Kota Regency/Municipality	Angka Beban Ketergantungan Dependency Ratio				
	2019	2020	2021	2022	2023
(1)	(2)	(3)	(4)	(5)	
Simeulue	58,81	46,25	45,92	45,62	46,09
Aceh Singkil	67,59	53,41	52,94	52,53	52,74
Aceh Selatan	53,37	42,32	42,09	41,91	43,51
Aceh Tenggara	61,99	49,07	48,69	48,36	48,80
Aceh Timur	60,14	53,54	53,10	52,71	51,15
Aceh Tengah	55,27	49,93	49,55	49,23	49,25
Aceh Barat	47,05	45,39	45,06	44,78	44,90
Aceh Besar	50,41	51,77	51,39	51,06	49,06
Pidie	55,00	47,94	47,74	47,58	47,16
Biruen	51,45	49,81	49,49	49,23	49,63
Aceh Utara	56,16	49,48	49,15	48,87	48,96
Aceh Barat Daya	51,78	42,78	42,48	42,22	43,50
Gayo Lues	58,80	49,02	48,62	48,27	49,47
Aceh Tamiang	55,86	47,08	46,69	46,34	46,47
Nagan Raya	50,31	45,17	44,88	44,64	45,49
Aceh Jaya	49,49	52,58	52,17	51,81	50,89
Bener Meriah	55,06	50,80	50,39	50,03	49,63
Pidie Jaya	55,78	48,81	48,59	48,42	48,62
Banda Aceh	36,53	49,16	48,72	48,32	47,60
Sabang	51,74	51,65	51,30	50,99	50,08
Langsa	51,04	42,71	42,39	42,11	42,97
Lhoksemae	51,14	46,06	45,65	45,30	45,66
Subulussalam	73,16	54,13	53,65	53,22	53,96
<b>Provinsi Aceh</b>	<b>53,75</b>	<b>48,71</b>	<b>48,36</b>	<b>48,07</b>	<b>48,01</b>

Sumber/Source: Badan Pusat Statistik, Provinsi Aceh/BPS-Statistics Indonesia, of Aceh Province

**Tabel**  
**Table** 13.9**Angka Harapan Hidup Menurut Kabupaten/Kota di  
Provinsi Aceh, 2019–2023**  
*Life Expectancy Rate by Regency/Municipality in Aceh  
Province, 2019–2023*

<b>Kabupaten/Kota Regency/Municipality</b>	<b>2019</b>	<b>2020</b>	<b>2021</b>	<b>2022</b>	<b>2023</b>
(1)	(2)	(3)	(4)	(5)	(6)
Simeulue	65.22	65.26	65.28	65.48	69,57
Aceh Singkil	67.36	67.39	67.43	67.65	69,85
Aceh Selatan	64.27	64.35	64.4	64.64	70,33
Aceh Tenggara	68.04	68.14	68.22	68.48	72,62
Aceh Timur	68.67	68.72	68.74	68.94	72,13
Aceh Tengah	68.82	68.85	68.86	69.05	72,93
Aceh Barat	67.93	67.98	67.99	68.19	71,89
Aceh Besar	69.77	69.78	69.79	69.99	73,11
Pidie	66.89	66.94	66.95	67.15	69,88
Biruen	71.16	71.22	71.26	71.48	73,66
Aceh Utara	68.79	68.80	68.81	69.01	72,63
Aceh Barat Daya	64.91	65.00	65.06	65.3	70,47
Gayo Lues	65.38	65.47	65.53	65.77	69,80
Aceh Tamiang	69.52	69.58	69.63	69.87	73,63
Nagan Raya	69.14	69.22	69.24	69.45	72,53
Aceh Jaya	67.11	67.16	67.19	67.4	70,76
Bener Meriah	69.19	69.22	69.26	69.48	72,85
Pidie Jaya	70.06	70.14	70.18	70.41	73,16
Banda Aceh	71.36	71.45	71.52	71.79	75,02
Sabang	70.45	70.51	70.56	70.79	73,34
Langsa	69.37	69.42	69.43	69.63	73,98
Lhoksemawe	71.52	71.60	71.64	71.87	74,76
Subulussalam	63.94	64.02	64.07	64.3	69,68
<b>Provinsi Aceh</b>	<b>69.87</b>	<b>69.93</b>	<b>69.96</b>	<b>70.18</b>	<b>73.06</b>

Sumber/Source: Badan Pusat Statistik, Provinsi Aceh/BPS-Statistics Indonesia, of Aceh Province

**Tabel**  
**Table** 13.10**Harapan Lama Sekolah Menurut Kabupaten/Kota di  
Provinsi Aceh, 2019–2023**  
*Expected Years School by Regency/Municipality in Aceh  
Province, 2019–2023*

Kabupaten/Kota Regency/Municipality	2019	2020	2021	2022	2023
(1)	(2)	(3)	(4)	(5)	(6)
Simeulue	13,51	13,76	13,9	14,08	14,28
Aceh Singkil	14,30	14,31	14,32	14,34	14,35
Aceh Selatan	14,41	14,42	14,6	14,69	14,70
Aceh Tenggara	13,99	14,00	14,01	14,26	14,27
Aceh Timur	13,02	13,03	13,04	13,06	13,07
Aceh Tengah	14,26	14,27	14,28	14,61	14,85
Aceh Barat	14,59	14,60	14,61	14,63	14,64
Aceh Besar	14,71	14,72	14,73	14,75	14,76
Pidie	14,45	14,46	14,47	14,49	14,50
Biruen	14,82	14,83	14,84	14,86	14,87
Aceh Utara	14,69	14,70	14,71	14,73	14,74
Aceh Barat Daya	13,57	13,58	13,65	13,66	13,67
Gayo Lues	13,73	13,77	13,78	14,08	14,34
Aceh Tamiang	13,58	13,59	13,76	13,96	14,23
Nagan Raya	14,12	14,13	14,14	14,16	14,17
Aceh Jaya	13,97	13,98	13,99	14,01	14,02
Bener Meriah	13,45	13,46	13,47	13,71	13,72
Pidie Jaya	14,54	14,82	14,97	14,98	14,99
Banda Aceh	17,39	17,79	17,8	17,81	17,93
Sabang	13,81	13,95	14,13	14,4	14,68
Langsa	15,34	15,35	15,63	15,64	15,70
Lhoksemawe	15,19	15,20	15,21	15,27	15,54
Subulussalam	14,21	14,61	14,62	14,81	15,06
<b>Provinsi Aceh</b>	<b>14,30</b>	<b>14,31</b>	<b>14,36</b>	<b>14,37</b>	<b>14,38</b>

Sumber/Source: Badan Pusat Statistik, Provinsi Aceh/BPS-Statistics Indonesia, of Aceh Province



**Tabel**  
**Table** 13.11**Rata-Rata Lama Sekolah Menurut Kabupaten/Kota di  
Provinsi Aceh, 2019–2023**  
*Mean Years School Rate by Regency/Municipality in Aceh  
Province, 2019–2023*

<b>Kabupaten/Kota Regency/Municipality</b>	<b>2019</b>	<b>2020</b>	<b>2021</b>	<b>2022</b>	<b>2023</b>
(1)	(2)	(3)	(4)	(5)	(6)
Simeulue	9,08	9,34	9,48	9,73	9,81
Aceh Singkil	8,52	8,53	8,68	8,69	8,70
Aceh Selatan	8,59	8,87	8,88	8,89	8,91
Aceh Tenggara	9,65	9,66	9,67	9,92	10,09
Aceh Timur	7,86	8,15	8,21	8,32	8,47
Aceh Tengah	9,69	9,85	9,86	9,87	9,89
Aceh Barat	9,09	9,37	9,55	9,87	9,98
Aceh Besar	10,31	10,32	10,33	10,35	10,36
Pidie	8,82	8,99	9,00	9,02	9,03
Biruen	9,27	9,28	9,29	9,31	9,32
Aceh Utara	8,46	8,63	8,64	8,73	8,85
Aceh Barat Daya	8,35	8,66	8,67	8,68	8,77
Gayo Lues	7,91	8,20	8,40	8,41	8,42
Aceh Tamiang	8,89	8,90	8,91	9,04	9,24
Nagan Raya	8,50	8,68	8,69	8,95	8,96
Aceh Jaya	8,66	8,70	8,71	8,72	8,74
Bener Meriah	9,78	9,79	10,00	10,01	10,12
Pidie Jaya	9,04	9,33	9,34	9,53	9,58
Banda Aceh	12,64	12,65	12,83	13,03	13,04
Sabang	11,13	11,14	11,18	11,19	11,20
Langsa	11,10	11,11	11,12	11,14	11,27
Lhoksemawe	10,90	10,91	11,11	11,12	11,27
Subulussalam	7,58	7,84	8,03	8,22	8,32
<b>Provinsi Aceh</b>	<b>9,18</b>	<b>9,33</b>	<b>9,37</b>	<b>9,44</b>	<b>9,55</b>

Sumber/Source: Badan Pusat Statistik, Provinsi Aceh/BPS-Statistics Indonesia, of Aceh Province

**Tabel**  
**Table** 13.12**Tingkat Pengangguran Terbuka Menurut Kabupaten/Kota  
di Provinsi Aceh, 2019–2023**  
**Unemployment Rate by Regency/Municipality in Aceh  
Province, 2019–2023**

Kabupaten/Kota Regency/Municipality	2019	2020	2021	2022	2023
(1)	(2)	(3)	(4)	(5)	(6)
Simeulue	5,87	5,47	5,71	6,00	5,85
Aceh Singkil	8,60	8,24	8,36	6,88	6,84
Aceh Selatan	6,58	6,54	6,46	4,82	4,73
Aceh Tenggara	3,46	5,72	6,43	5,09	5,00
Aceh Timur	7,64	7,26	7,13	8,07	8,03
Aceh Tengah	2,65	3,05	2,61	4,44	4,42
Aceh Barat	7,45	7,30	7,09	6,09	6,07
Aceh Besar	7,75	7,62	7,7	8,28	8,17
Pidie	6,89	6,45	7,28	5,94	5,92
Biruen	3,88	4,12	4,32	4,20	4,14
Aceh Utara	8,63	8,56	8,31	7,08	7,07
Aceh Barat Daya	4,30	3,93	4,04	4,12	4,08
Gayo Lues	1,74	2,01	1,84	2,70	2,65
Aceh Tamiang	6,07	7,97	5,87	7,38	7,21
Nagan Raya	5,35	5,11	4,99	5,84	5,74
Aceh Jaya	4,19	4,08	3,47	3,12	2,88
Bener Meriah	1,02	1,35	1,24	2,61	2,45
Pidie Jaya	4,36	6,58	3,57	4,40	4,34
Banda Aceh	6,92	9,54	8,94	8,62	8,03
Sabang	4,60	4,81	3,56	4,01	3,92
Langsa	7,70	9,75	7,21	7,85	7,73
Lhoksemaue	11,06	11,99	11,16	9,15	8,78
Subulussalam	7,25	6,93	6,26	5,75	5,69
<b>Provinsi Aceh</b>	<b>6,17</b>	<b>6,59</b>	<b>6,30</b>	<b>6,17</b>	<b>6,03</b>

Sumber/Source: Badan Pusat Statistik, Provinsi Aceh/BPS-Statistics Indonesia, of Aceh Province

**Tabel** 13.13 **Indeks Kemahalan Konstruksi Menurut Kabupaten/Kota di Provinsi Aceh, 2019–2023**  
**Table** 13.13 **Construction Material Indices by Regency/Municipality in Aceh Province, 2019–2023**

Kabupaten/Kota Regency/Municipality	2019	2020	2021	2022	2023
(1)	(2)	(3)	(4)	(5)	(6)
Simeulue	107,67	109,99	113,04	108,46	106,62
Aceh Singkil	102,56	99,72	101,81	103,49	97,99
Aceh Selatan	95,81	98,07	93,33	98,46	99,00
Aceh Tenggara	97,98	100,77	97,87	98,23	94,64
Aceh Timur	99,16	95,43	104,86	102,67	99,19
Aceh Tengah	101,46	104,99	106,59	107,2	100,46
Aceh Barat	94,78	89,63	92,47	96,43	98,29
Aceh Besar	97,35	95,17	97,11	96,54	92,44
Pidie	97,82	92,96	93,89	94,63	91,57
Biruen	102,72	96,68	100,3	101,28	96,05
Aceh Utara	99,11	98,80	99,07	103,63	104,40
Aceh Barat Daya	93,60	90,96	90,55	93,69	92,26
Gayo Lues	96,52	100,59	103,35	107,09	98,16
Aceh Tamiang	94,94	91,89	98,35	98,08	91,66
Nagan Raya	91,76	87,14	96,24	99,97	100,97
Aceh Jaya	97,81	92,88	93,51	93,73	97,85
Bener Meriah	97,12	91,68	99,55	101,26	98,84
Pidie Jaya	92,81	92,08	98,97	101,86	96,72
Banda Aceh	103,99	100,26	102,23	101,54	93,58
Sabang	113,55	111,13	107,15	107,84	98,23
Langsa	98,72	93,37	96,78	99,99	92,62
Lhoksemawe	101,88	101,61	103,46	106,36	104,21
Subulussalam	93,31	85,82	90,62	93,49	95,90
<b>Provinsi Aceh</b>	<b>98,68</b>	<b>96,38</b>	<b>99,03</b>	<b>100,59</b>	<b>97,38</b>

Sumber/Source: Badan Pusat Statistik, Provinsi Aceh/BPS-Statistics Indonesia, of Aceh Province



## DAFTAR PUSTAKA REFERENCES

- Kuntaro, M.Ninik. 2007. *Cermat dalam Berbahasa dan Teliti dalam Berpikir*. Jakarta: Mitra Wacana Media.
- Abdullah T. & A. Rauf. 2011. *Karakteristik Populasi dan Serangan Penggerek Jagung Asia, Ostrinia furnacalis (Lepidoptera: Pyralidae), dan Hubungannya dengan Kehilangan Hasil*. Jurnal Fitomedika 7(3): 175–181.

<https://subulussalamkota.bps.go.id>





**ST 2023**

**SENSUS PERTANIAN  
CENSUS OF AGRICULTURE**

**BerAKHLAK**

Berorientasi Pelayanan Akuntabel Kompeten  
Samudra Layak Kita perkolaborasi

**#bangga  
melayani  
bangsa**

**DATA**

**MENCERDASKAN BANGSA**

*Enlighten The Nation*



COVER BELAKANG



**BADAN PUSAT STATISTIK**

**XXXXX**

**BPS-STATISTICS XXXXX**

Jl. ...

Telp.: ... Fax.: ...

Homepage: <http://...bps.go.id>, E-mail: ...@bps.go.id

**ISSN**