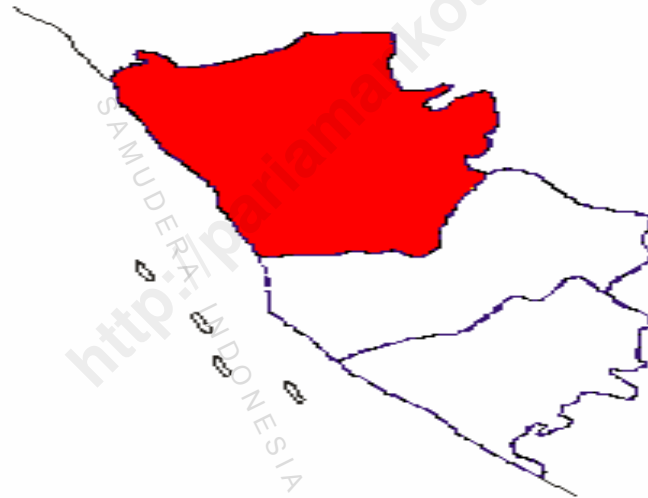




1403.13.77

KECAMATAN
PARIAMAN UTARA DALAM ANGKA
North Pariaman District in Figures
2005




Kerjasama / In Cooperation :
Badan Perencanaan Pembangunan Daerah (Bappeda)
Regional Development Planning Board
Kota Pariaman
dengan / With

BPS

BADAN PUSAT STATISTIK KOTA PARIAMAN
Central Board of Statistics of Pariaman

KECAMATAN PARIAMAN UTARA DALAM ANGKA
NORTH PARIAMAN DISTRICT IN FIGURES
2005



KEADAAN GEOGRAFIS
GEOGRAPHICAL CONDITION

Tabel : 1. 1. Letak Geografis , Batas dan Luas Daerah /
Table : *Geographical Location, Boundaries and Total Area*

Uraian / <i>Explanation</i>	Keterangan / <i>Note</i>
(1)	(2)
1. LETAK DAERAH / <i>LOCATION</i>	Terletak Antara 100 ⁰ 07 ⁰ 00" Bujur Timur 0 ⁰ 38'00" Bujur Timur
2. BATAS - BATAS DAERAH / <i>BOUNDARIES</i>	
Utara / <i>North</i>	Kecamatan V Koto Kampung Dalam
Selatan / <i>South</i>	Kecamatan Pariaman Tengah
Timur / <i>East</i>	Kecamatan VII Koto, Kecamatan V Koto dan Kecamatan Pariaman Tengah
Barat / <i>West</i>	Samudera Indonesia
3. LUAS DAERAH / <i>TOTAL AREA</i>	28,45 Km 2
4. KETINGGIAN DARI PERMUKAAN LAUT / <i>ALTITUDE</i>	2 Meter

Sumber : Kantor Camat Kecamatan Pariaman Utara
Source : *District Office of North Pariaman*

Tabel : 1. 2. Luas Daerah Menurut Desa / Kelurahan
Table : *Area By Villages*

Desa / Kelurahan / <i>Village</i>	Luas Daerah / <i>Area</i>
(1)	(2)
1. Ampalu	1,08
2. Kampung Gadang	1,51
3. Talago Sarik	1,25
4. Pakasai	1,11
5. Kampung Baru	1,01
6. Tanjung Sabar	0,86
7. A pa r	0,88
8. Manggung	1,15
9. Cubadak Air	1,14
10. Naras Hilir	0,78
11. Naras I	1,03
12. Balai Naras	1,04
13. Padang Birik - Birik	0,87
14. Sintuk	0,98
15. Sungai Rambai	1,09
16. Cubadak Air Selatan	0,84
17. Sikapak Barat	2,56
18. Sikapak Timur	1,91
19. Tungkal Selatan	2,52
20. Cubadak Air Utara	3,03
21. Tungkal Utara	1,81
Jumlah / <i>Total</i>	28,45

Sumber : Kantor Camat Kecamatan Pariaman Utara
 Source : *District Office of North Pariaman*

Tabel : 1. 3. Persentase Luas Lahan Menurut Penggunaannya /
Table Percentage of Area By Utilization

Kecamatan / <i>Districts</i>	Persentase / <i>Percentage</i>
(1)	(2)
1. Sawah / <i>Wet Land</i>	28
2. Ladang / <i>Shiting Cultivation</i>	9
3. Kebun / <i>Dry Field</i>	32
4. Perumahan / <i>House Compound</i>	2
5. Jalan / <i>Steet Area</i>	21
6. Lainnya / <i>Others</i>	9
Jumlah / <i>Total</i>	100

Sumber : Kantor Camat Kecamatan Pariaman Utara


Source : *District Office of North Pariaman*

Tabel : 1. 4. Luas Daerah Menurut Desa / Kelurahan
Table : *Area By Villages*

Desa / Kelurahan / <i>Village</i>	Jarak ke Ibukota Distance to the Capital of		
	Kecamatan District	Kabupaten Regency	Propinsi Province
(1)	(2)	(3)	(4)
1. Ampalu	3	2	58
2. Kampung Gadang	6	4	60
3. Talago Sarik	7	5	61
4. Pakasai	8	6	62
5. Kampung Baru	7	5	61
6. Tanjung Sabar	3	5	61
7. A pa r	2	4	60
8. Manggung	1	5	61
9. Cubadak Air	4	6	62
10. Naras Hilir	0	5	61
11. Naras I	0	6	62
12. Balai Naras	1	7	63
13. Padang Birik - Birik	2	7	63
14. Sintuk	4	8	64
15. Sungai Rambai	5	9	64
16. Cubadak Air Selatan	6	6	62
17. Sikapak Barat	9	7	63
18. Sikapak Timur	7	6	62
19. Tungkal Selatan	7	8	64
20. Cubadak Air Utara	6	7	63
21. Tungkal Utara	6	10	66
Jumlah / <i>Total</i>		128,00	

Sumber : Kantor Camat Kecamatan Pariaman Utara
 Source : *District Office of North Pariaman*

KECAMATAN PARIAMAN UTARA DALAM ANGKA
NORTH PARIAMAN DISTRICT IN FIGURES
2005



PEMERINTAHAN
GOVERNMENT

Tabel : 2. 1. Nama Desa / Kelurahan dan Nagari
Table : *Name of Villages by Traditional Sub-Districts*

Desa / Kelurahan / Village	Nagari / Traditional Sub-Districts
(1)	(2)
1. Ampalu	Manggung
2. Kampung Gadang	Padusunan
3. Talago Sarik	Padusunan
4. Pakasai	Padusunan
5. Kampung Baru	Padusunan
6. Tanjung Sabar	Manggung
7. A pa r	Manggung
8. Manggung	Manggung
9. Cubadak Air	Cubadak Air
10. Naras Hilir	Naras
11. Naras I	Naras
12. Balai Naras	Naras
13. Padang Birik - Birik	Naras
14. Sintuk	Naras
15. Sungai Rambai	Naras
16. Cubadak Air Selatan	Cubadak Air
17. Sikapak Barat	Sikapak
18. Sikapak Timur	Sikapak
19. Tungkal Selatan	Tungkal
20. Cubadak Air Utara	Cubadak Air
21. Tungkal Utara	Tungkal

Sumber : Kantor Camat Kecamatan Pariaman Utara
 Source : *District Office of North Pariaman*

Tabel : 2. 2. Nama Desa dan Jumlah Dusun
Table : *Name of Villages and Number of Village Cluster*

Desa / Kelurahan / <i>Village</i>	Jumlah Dusun / <i>Villages Cluster</i>
(1)	(2)
1. Ampalu	2
2. Kampung Gadang	4
3. Talago Sarik	4
4. Pakasai	3
5. Kampung Baru	4
6. Tanjung Sabar	2
7. A pa r	2
8. Manggung	3
9. Cubadak Air	3
10. Naras Hilir	2
11. Naras I	3
12. Balai Naras	3
13. Padang Birik - Birik	2
14. Sintuk	3
15. Sungai Rambai	3
16. Cubadak Air Selatan	4
17. Sikapak Barat	3
18. Sikapak Timur	5
19. Tungkal Selatan	3
20. Cubadak Air Utara	3
21. Tungkal Utara	2

Sumber : Kantor Camat Kecamatan Pariaman Utara
 Source : *District Office of North Pariaman*

Tabel : 2. 3. Banyaknya Sertifikat Hak Tanah Yang di Terbitkan
Table Number of Published Land Certificate

Desa / Kelurahan / <i>Village</i>	Hak Milik	Hak Guna Bangunan	Hak Guna Usaha	Hak Pakai	Hak Pengelolaan
(1)	(2)	(2)	(2)	(2)	(2)
1. Ampalu	-	-	-	-	-
2. Kampung Gadang	9	-	-	-	-
3. Talago Sarik	1	-	-	-	-
4. Pakasai	-	-	-	-	-
5. Kampung Baru	-	-	-	-	-
6. Tanjung Sabar	-	-	-	-	-
7. A p a r	1	-	-	-	-
8. Manggung	-	-	-	1	-
9. Cubadak Air	-	-	-	-	-
10. Naras Hilir	3	-	-	1	-
11. Naras I	1	-	-	-	-
12. Balai Naras	1	-	-	-	-
13. Padang Birik - Birik	-	-	-	-	-
14. Sintuk	1	-	-	-	-
15. Sungai Rambai	-	-	-	-	-
16. Cubadak Air Selatan	-	-	-	-	-
17. Sikapak Barat	-	-	-	-	-
18. Sikapak Timur	-	-	-	-	-
19. Tungkal Selatan	-	-	-	-	-
20. Cubadak Air Utara	1	-	-	-	-
21. Tungkal Utara	-	-	-	-	-

Sumber : BPN Kota Pariaman
 Source : *National Land Agency of Pariaman City*

Tabel : 2. 4. Jumlah Pegawai Negeri Sipil Menurut Golongan/Ruang Gaji
Number of Civil Servants by Rank

Golongan / Ruang Gaji	Laki-laki	Perempuan	Jumlah
<i>Rank</i>	<i>Male</i>	<i>Female</i>	<i>Total</i>
(1)	(2)	(3)	(4)
1. Golongan I <i>First Rank</i>	-	-	-
2. Golongan II <i>Second Rank</i>	27	224	251
3. Golongan III <i>Third Rank</i>	23	82	105
4. Golongan IV <i>Fourth Rank</i>	3	4	7
Jumlah / <i>Total</i>	53	310	363

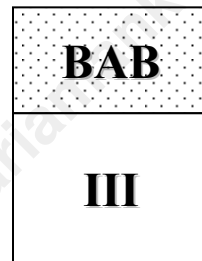
Sumber : Dinas / Jawatan se Kec. Pariaman Utara
Source : Services/Offices Of Pariaman utara District

Tabel : 2.5. Jumlah Pegawai Negeri Sipil Menurut Pendidikan Tertinggi yang Ditamatkan
Number of Civil Servants by Education Level

Pendidikan Tertinggi	Laki-laki	Perempuan	Jumlah
<i>Education Level</i>	<i>Male</i>	<i>Female</i>	<i>Total</i>
(1)	(2)	(3)	(4)
1. Sekolah Dasar <i>Elementary School</i>	-	-	-
2. Sekolah Lanjutan Tingkat Pertama <i>Junior High School</i>	6	-	6
3. Sekolah Lanjutan Tingkat Atas <i>Senior High School</i>	21	193	214
4. Akademi / Perguruan Tinggi <i>Academy / University</i>	26	117	143
Jumlah / <i>Total</i>	53	310	363

Sumber : Dinas / Jawatan se Kec. Pariaman Utara
Source : Services/Offices Of Pariaman utara District

KECAMATAN PARIAMAN UTARA DALAM ANGKA
NORTH PARIAMAN DISTRICT IN FIGURES
2005



PENDUDUK
POPULATION

Tabel : 3. 2. Jumlah Penduduk Menurut Desa / Kelurahan, Jenis Kelamin dan Rasio Jenis Kelamin
Table : *Number of Population By Villages, Sex and Sex Ratio*

	Desa / Kelurahan / <i>Village</i>	Penduduk / <i>Population</i>		Rasio Jenis Kelamin
		Laki-Laki <i>Male</i>	Perempuan <i>Female</i>	<i>Sex Ratio</i>
	(1)	(2)	(3)	(4)
1.	Ampalu	648	775	88
2.	Kampung Gadang	546	645	85
3.	Talago Sarik	483	552	88
4.	Pakasai	407	477	83
5.	Kampung Baru	582	565	89
6.	Tanjung Sabar	315	281	105
7.	Apa r	428	474	89
8.	Manggung	718	818	88
9.	Cubadak Air	496	492	101
10.	Naras Hilir	656	640	103
11.	Naras I	1.135	1.119	101
12.	Balai Naras	817	890	92
13.	Padang Birik - Birik	369	390	95
14.	Sintuk	345	352	98
15.	Sungai Rambai	452	489	92
16.	Cubadak Air Selatan	323	397	81
17.	Sikapak Barat	629	741	85
18.	Sikapak Timur	466	477	98
19.	Tungkal Selatan	518	625	83
20.	Cubadak Air Utara	658	758	87
21.	Tungkal Utara	661	556	119
	Jumlah / <i>Total</i>	11.652	12.513	1.950

Sumber : Badan Pusat Statistik Kabupaten Padang Pariaman

Source : *Central Board of Statistic Of Padang Pariaman Regency*

Tabel. 3. 1. . Perkembangan Penduduk Dari Tahun 1997 Sampai Dengan 2005
Population Trend Since 1997 to 2005

Tahun <i>Years</i>	Penduduk / <i>Population</i>		
	Laki - laki / <i>Male</i>	Perempuan / <i>Female</i>	Jumlah / <i>Totals</i>
(1)	(2)	(3)	(4)
1997	10.658	12.293	22.951
1998	10.733	12.317	23.050
1999	10.826	12.375	23.201
2000	10.418	11.939	22.357
2001	10.576	12.036	22.612
2002	10.912	12.371	23.283
2003	11.226	12.205	23.431
2004	11.323	12.341	23.664
2005	11.652	12.513	24.165

Sumber : Badan Pusat Statistik Kabupaten Padang Pariaman
Source : Central Board of Statistic Of Padang Pariaman Regency

Tabel. 13.3 Penduduk Menurut Kelompok Umur dan Jenis Kelamin
Population by Age Group and Sex

Kelompok Umur <i>Age Group</i>	Jenis Kelamin / <i>Kind of Sex</i>		Jumlah / <i>Total</i>	
	Laki-Laki	Perempuan		
	<i>Male</i>	<i>Female</i>		
(1)	(2)	(3)	(4)	
0 - 4	1.440	1.313	2.753	
5 - 9	1.439	1.311	2.750	
10 - 14	1.539	1.427	2.966	
15 - 19	1.362	1.532	2.894	
20 - 24	821	956	1.777	
25 - 29	693	846	1.539	
30 - 34	735	798	1.533	
35 - 39	754	775	1.529	
40 - 44	694	704	1.398	
45 - 49	530	585	1.115	
50 - 54	388	439	827	
55 - 59	319	378	697	
60 - 64	307	419	726	
65 - 69	239	354	593	
70 - 74	224	348	572	
75 +	168	328	496	
Jumlah / <i>Total</i>	2005	11.652	12.513	24.165
	2004	11.323	12.341	23.664
	2003	11.226	12.205	23.431
	2002	10.912	12.371	23.283
	2001	10.578	11.393	21.971

Sumber : Badan Pusat Statistik Kabupaten Padang Pariaman
 Source : *Central Board of Statistic Of Padang Pariaman Regency*

Tabel : 3. 4. Rata- rata Penduduk Per Km Dan Per Rumah Tangga
Table Population Average By The Km² and Household

Desa / Kelurahan / <i>Village</i>	Luas Daerah	Jumlah Penduduk	Jumlah Rumah tangga	Rata-Rata Penduduk <i>Average Population by</i>	
	<i>Area (Km)</i>	<i>Population</i>	<i>House hold</i>	per Km ²	per RT
(1)		(2)	(3)	(4)	(5)
1. Ampalu	1,08	1.423	262	1.318	5
2. Kampung Gadang	1,51	1.191	233	789	5
3. Talago Sarik	1,25	1.035	256	828	4
4. Pakasai	1,11	884	138	796	6
5. Kampung Baru	1,01	1.147	216	1.136	5
6. Tanjung Sabar	0,86	596	116	693	5
7. A pa r	0,88	902	174	1.025	5
8. Manggung	1,15	1.536	267	1.336	6
9. Cubadak Air	1,14	988	181	867	5
10. Naras Hilir	0,78	1.296	213	1.662	6
11. Naras I	1,03	2.254	407	2.188	6
12. Balai Naras	1,04	1.707	311	1.641	5
13. Padang Birik - Birik	0,87	759	140	872	5
14. Sintuk	0,98	697	133	711	5
15. Sungai Rambai	1,09	941	184	863	5
16. Cubadak Air Selatan	0,84	720	145	857	5
17. Sikapak Barat	2,56	1.370	292	535	5
18. Sikapak Timur	1,91	943	203	494	5
19. Tungal Selatan	2,52	1.143	244	454	5
20. Cubadak Air Utara	3,03	1.416	261	467	5
21. Tungal Utara	1,81	1.217	164	672	7
Jumlah / <i>Total</i>	28	24.165	4.540	849	5


Sumber : Badan Pusat Statistik Kabupaten Padang Pariaman
Source : Central Board of Statistic Of Padang Pariaman Regency

Tabel : 3. 5. Kepadatan Penduduk Menurut Desa / Kelurahan
Table : *Population Density By Villages*

Desa / Kelurahan / <i>Village</i>		Luas Daerah (Km) <i>Area (Km)</i>	Jumlah Penduduk <i>Population</i>	Kepadatan Penduduk <i>Density</i>
(1)	(2)	(3)	(4)	
1.	Ampalu	1,08	1.423	1.318
2.	Kampung Gadang	1,51	1.191	789
3.	Talago Sarik	1,25	1.035	828
4.	Pakasai	1,11	884	796
5.	Kampung Baru	1,01	1.147	1.136
6.	Tanjung Sabar	0,86	596	693
7.	Apa r	0,88	902	1.025
8.	Manggung	1,15	1.536	1.336
9.	Cubadak Air	1,14	988	867
10.	Naras Hilir	0,78	1.296	1.662
11.	Naras I	1,03	2.254	2.188
12.	Balai Naras	1,04	1.707	1.641
13.	Padang Birik - Birik	0,87	759	872
14.	Sintuk	0,98	697	711
15.	Sungai Rambai	1,09	941	863
16.	Cubadak Air Selatan	0,84	720	857
17.	Sikapak Barat	2,56	1.370	535
18.	Sikapak Timur	1,91	943	494
19.	Tungkal Selatan	2,52	1.143	454
20.	Cubadak Air Utara	3,03	1.416	467
21.	Tungkal Utara	1,81	1.217	672
Jumlah / <i>Total</i>		28,45	24.165	849

Sumber : Badan Pusat Statistik Kabupaten Padang Pariaman
Source : *Central Board of Statistic Of Padang Pariaman Regency*

KECAMATAN PARIAMAN UTARA DALAM ANGKA
NORTH PARIAMAN DISTRICT IN FIGURES
2005



PENDIDIKAN
EDUCATION

Tabel. 4. 1. Jumlah Sekolah Negeri dan Swasta Menurut Tingkat Pendidikan dan Status
Number of Public and Private School by Education Level and Type School

Tingkat Pendidikan <i>Education Level</i>	Sekolah / <i>School</i>		Jumlah <i>Total</i>
	Negeri <i>Public</i>	Swasta <i>Private</i>	
(1)	(2)	(3)	(4)
01. Sekolah Dasar / <i>Elementary School</i>	11	-	11
02. SLTP / <i>Junior High School</i>	1	-	1
03. SLTA / <i>Senior High School</i>	1	-	1
04. Akademi Universitas / <i>Academi / University</i>	-	-	-
Jumlah / <i>Total</i>	13	-	13

Sumber : Dinas Pendidikan dan Olahraga Kota Pariaman
Source : Education and Sport Service The City Of Pariaman

Tabel. 4. 2. Jumlah Kelas, Guru, dan Murid Menurut Tingkat Pendidikan
Number of Class, Teachers and Pupils by Education Level

Tingkat Pendidikan <i>Education Level</i>	Kelas <i>Class</i>	Guru <i>Teachers</i>	Murid <i>Pupils</i>
(1)	(2)	(3)	(4)
01. Sekolah Dasar / <i>Elementary School</i>	66	48	1.100
02. SLTP / <i>Junior High School</i>	9	27	271
03. SLTA / <i>Senior High School</i>	7	26	264

Sumber : Dinas Pendidikan dan Olahraga Kota Pariaman

Source : *Education and Sport Service The City Of Pariaman*

Tabel. 4. 3 . Ratio Murid Terhadap Guru Menurut Tingkat Pendidikan
Ratio Pupils - Teachers by Education Level

Tingkat Pendidikan <i>Education Level</i>	Guru <i>Teachers</i>	Murid <i>Pupils</i>	Rasio <i>Ratio</i>
(1)	(2)	(3)	(4)
01. Sekolah Dasar / <i>Elementary School</i>	48	1.100	23
02. SLTP / <i>Junior High School</i>	27	271	10
03. SLTA / <i>Senior High School</i>	26	264	10

Sumber : Dinas Pendidikan dan Olahraga Kota Pariaman
Source : Education and Sport Service The City Of Pariaman

Tabel. 4. 4. Jumlah Peserta UAN dan Yang Lulus UAN Menurut Tingkat Pendidikan
Number of UAN Participant and UAN Graduates by Education Level

Tingkat Pendidikan <i>Education Level</i>	Peserta UAN <i>Participant of UAN</i>	Lulus UAN <i>Graduate</i>	Persentase Kelulusan <i>Percentage of Graduate</i>
(1)	(2)	(3)	(4)
01. Sekolah Dasar / <i>Elementary School</i>	134	134	100,00
02. SLTP / <i>Junior High School</i>	81	80	98,77
03. SLTA / <i>Senior High School</i>	92	91	98,91

Sumber : Dinas Pendidikan dan Olahraga Kota Pariaman
Source : Education and Sport Service The City Of Pariaman

Keterangan / *Note* :
UAN : Ujian Akhir Nasional
State Evaluation of Final Exam

Tabel. 4. 5. Jumlah Madrasah Menurut Tingkat Pendidikan dan Status
Number of Islamic School by Education Level and Type of Schools

Tingkat Pendidikan <i>Education Level</i>	Sekolah / <i>School</i>		Jumlah
	Negeri <i>Public</i>	Swasta <i>Private</i>	<i>Total</i>
(1)	(2)	(3)	(4)
01. Madrasah Ibtidaiyah <i>Islamic Elementary School</i>	1	-	1
02. Madrasah Tsanawiyah <i>Islamic Junior High School</i>	1	-	1
03. Madrasah Aliyah <i>Islamic Senior High School</i>	-	-	-
Jumlah / <i>Total</i>	2	-	2

Sumber : Kantor Departemen Agama Kota Pariaman

Source : *Dept of Religious Affairs The City Of Pariaman*

Tabel. 4. 6. Jumlah Kelas, Guru, dan Murid Madrasah Menurut Tingkat Pendidikan
Number of Class, Teachers and Pupils at Islamic School by Education Level

Tingkat Pendidikan <i>Education Level</i>	Kelas <i>Class</i>	Guru <i>Teachers</i>	Murid <i>Pupils</i>
(1)	(2)	(3)	(4)
01. Madrasah Ibtidaiyah <i>Islamic Elementary School</i>	6	5	108
02. Madrasah Tsanawiyah <i>Islamic Junior High School</i>	3	22	149
03. Madrasah Aliyah <i>Islamic Senior High School</i>	-	-	-

Sumber : Kantor Departemen Agama Kota Pariaman
Source : Dept of Religious Affairs The City Of Pariaman


Tabel. 4. 7. Ratio Murid Terhadap Guru Madrasah Menurut Tingkat Pendidikan
Ratio Pupils - Teachers at Islamic School by Education Level

Tingkat Pendidikan	Guru	Murid	Rasio
<i>Education Level</i>	<i>Teachers</i>	<i>Pupils</i>	<i>Ratio</i>
(1)	(2)	(3)	(4)
01. Madrasah Ibtidaiyah <i>Islamic Elementary School</i>	5	108	22
02. Madrasah Tsanawiyah <i>Islamic Junior High School</i>	22	149	7
03. Madrasah Aliyah <i>Islamic Senior High School</i>	-	-	-

Sumber : Kantor Departemen Agama Kota Pariaman

Source : *Dept of Religious Affairs The City Of Pariaman*

KECAMATAN PARIAMAN UTARA DALAM ANGKA
NORTH PARIAMAN DISTRICT IN FIGURES
2005



KESEHATAN
HEALTH

Tabel : 5. 1. Jumlah Puskesmas dan Posyandu Menurut Desa / Kelurahan
Number of Public Health Centre and Child Health Service by Villages

	Desa / Kelurahan / <i>Village</i>	Puskesmas / Pustu <i>Public Health Centre / Sub</i>	Posyandu <i>Child Health Service</i>
	(1)	(2)	(4)
1.	Ampalu	-	2
2.	Kampung Gadang	-	2
3.	Talago Sarik	1	2
4.	Pakasai	1	2
5.	Kampung Baru	-	3
6.	Tanjung Sabar	-	2
7.	Apa r	-	1
8.	Manggung	-	2
9.	Cubadak Air	-	3
10.	Naras Hilir	-	2
11.	Naras I	1	3
12.	Balai Naras	-	3
13.	Padang Birik - Birik	-	2
14.	Sintuk	-	2
15.	Sungai Rambai	-	2
16.	Cubadak Air Selatan	-	2
17.	Sikapak Barat	-	3
18.	Sikapak Timur	-	3
19.	Tungkal Selatan	1	3
20.	Cubadak Air Utara	1	2
21.	Tungkal Utara	1	3
	Jumlah / <i>Total</i>	6	49

Sumber : Puskesmas Kecamatan Pariaman Utara
 Source : *PHC of North Pariaman District*

Tabel 5. 2. Jumlah Dokter, Tenaga Medis dan Dukun Terlatih Menurut Desa/ Kelurahan
Table Number of Doctors, Paramedic and Traditional Paramedic by Villages

	Desa / Kelurahan / <i>Village</i>	Dokter	Perawat/Bidan	Dukun
		<i>Doctor</i>	<i>Nurse/Midwife</i>	<i>Traditional Paramedic</i>
	(1)	(2)	(3)	(4)
1.	Ampalu	-	7	-
2.	Kampung Gadang	-	2	-
3.	Talago Sarik	1	4	1
4.	Pakasai	-	2	-
5.	Kampung Baru	-	4	-
6.	Tanjung Sabar	1	3	-
7.	Apar	-	-	-
8.	Manggung	-	-	-
9.	Cubadak Air	-	3	-
10.	Naras Hilir	-	2	-
11.	Naras I	2	3	-
12.	Balai Naras	-	-	-
13.	Padang Birik - Birik	1	1	-
14.	Sintuk	-	-	2
15.	Sungai Rambai	-	1	-
16.	Cubadak Air Selatan	1	1	-
17.	Sikapak Barat	-	8	-
18.	Sikapak Timur	-	3	-
19.	Tungkal Selatan	-	-	-
20.	Cubadak Air Utara	-	1	-
21.	Tungkal Utara	-	-	1
	Jumlah / <i>Total</i>	6	45	4

Sumber : Puskesmas Kecamatan Pariaman Utara
 Source : *PHC of North Pariaman District*

Tabel : 5. 3. Jumlah Kunjungan Pada Puskesmas Per Bulan
Number of Attedance to Public Health Centre by Month

	Bulan <i>Month</i>	Pengunjung / <i>Attendance</i>		
		Laki-laki <i>Male</i>	Perempuan <i>Female</i>	Jumlah <i>Total</i>
	(1)	(2)	(3)	(4)
1.	Januari	571	931	1502
2.	Pebruari	448	747	1195
3.	Maret	477	694	1171
4.	April	384	598	982
5.	Mei	508	822	1330
6.	Juni	545	830	1375
7.	Juli	489	817	1306
8.	Agustus	442	697	1139
9.	September	424	670	1094
10.	Oktober	363	556	919
11.	Nopember	363	503	866
12.	Desember	290	417	707
Jumlah / <i>Total</i>		5.304	8.282	13.586

Sumber : Puskesmas Kecamatan Pariaman Utara

Source : *PHC of North Pariaman District*

Tabel : 5. 4. Jumlah Pasien yang Berkunjung ke Puskesmas Menurut Jenis Penyakit Menular
Number of Patient by Kind of Main Disease

Jenis Penyakit <i>Main Disease</i>	Pengunjung / <i>Attendance</i>		
	Laki-laki <i>Male</i>	Perempuan <i>Female</i>	Jumlah <i>Total</i>
(1)	(2)	(3)	(4)
1. TBC / <i>Tuberculosis</i>	22	22	44
2. Muntaber/Kolera	-	2	2
3. Malaria	-	-	-
4. Lepra / <i>Leprosy</i>	5	3	8
5. Prambusia	-	-	-
6. Rabies	1	1	2
7. Demam Berdarah/ <i>Bloody Fever</i>	2	-	2
8. Diare / <i>Diarrhea</i>	283	203	486
9. I S P A	421	277	698
10. Lainnya / <i>Others</i>	458	779	1237
Jumlah / <i>Total</i>	1.192	1.287	2.479

Sumber : Puskesmas Kecamatan Pariaman Utara
 Source : *PHC of North Pariaman District*

Tabel : 5. 5. Jumlah Balita yang Pernah Diberikan Imunisasi Menurut Desa/ Kelurahan
Number of Child that Have Been Immunization by Villages

	Desa / Kelurahan / <i>Village</i>	Polio	Campak	DPT
	(1)	(2)	(3)	(4)
1.	Ampalu	100	24	60
2.	Kampung Gadang	72	15	32
3.	Talago Sarik	88	15	55
4.	Pakasai	72	16	47
5.	Kampung Baru	82	18	64
6.	Tanjung Sabar	46	11	35
7.	Apa r	58	16	42
8.	Manggung	161	35	111
9.	Cubadak Air	78	16	51
10.	Naras Hilir	92	25	67
11.	Naras I	92	18	64
12.	Balai Naras	106	34	80
13.	Padang Birik - Birik	64	16	48
14.	Sintuk	52	9	39
15.	Sungai Rambai	56	14	45
16.	Cubadak Air Selatan	72	15	26
17.	Sikapak Barat	101	17	43
18.	Sikapak Timur	67	12	33
19.	Tungkal Selatan	78	25	65
20.	Cubadak Air Utara	85	17	72
21.	Tungkal Utara	52	17	40
	Jumlah / <i>Total</i>	1.674	385	1.119

Sumber : Puskesmas Kecamatan Pariaman Utara

Source : *PHC of North Pariaman District*

Tabel : 5.6. Jumlah Ibu Hamil dan Calon Pengantin Baru yang Pernah Diimunisasi TT I dan TT II Menurut Nagari/Korong / *Number of Pregnant Mother and Prospectus Couple that Have Been Immunization TT I and TT II by Villages*

	Desa / Kelurahan / <i>Village</i>	TT I	TT II	Jumlah <i>Total</i>
	(1)	(2)	(3)	(4)
1.	Ampalu	26	14	40
2.	Kampung Gadang	20	19	39
3.	Talago Sarik	18	17	35
4.	Pakasai	14	13	27
5.	Kampung Baru	20	18	38
6.	Tanjung Sabar	17	15	32
7.	Apa r	16	12	28
8.	Manggung	35	30	65
9.	Cubadak Air	18	14	32
10.	Naras Hilir	29	32	61
11.	Naras I	27	32	59
12.	Balai Naras	23	23	46
13.	Padang Birik - Birik	17	18	35
14.	Sintuk	14	9	23
15.	Sungai Rambai	20	18	38
16.	Cubadak Air Selatan	16	17	33
17.	Sikapak Barat	26	21	47
18.	Sikapak Timur	17	15	32
19.	Tungkal Selatan	22	19	41
20.	Cubadak Air Utara	32	32	64
21.	Tungkal Utara	10	10	20
	Jumlah / <i>Total</i>	437	398	835

Sumber : Puskesmas Kecamatan Pariaman Utara

Source : *PHC of North Pariaman District*

Tabel 5.7. Jumlah Kartu Sehat Dan KKB yang Dimiliki Kepala Keluarga Menurut Desa/ Kelurahan

Desa / Kelurahan / <i>Village</i>	Kartu Sehat	KKB		Keterangan
		Tahap I	Tahap II	
(1)	(2)	(3)	(4)	(5)
1. Ampalu	175	45	*)	
2. Kampung Gadang	102	42	*)	
3. Talago Sarik	124	30	*)	
4. Pakasai	64	43	*)	
5. Kampung Baru	99	59	*)	
6. Tanjung Sabar	76	22	*)	
7. A p a r	139	30	*)	
8. Manggung	300	39	*)	
9. Cubadak Air	81	30	*)	
10. Naras Hilir	285	36	*)	
11. Naras I	543	50	*)	
12. Balai Naras	208	30	*)	
13. Padang Birik - Birik	143	30	*)	
14. Sintuk	144	29	*)	
15. Sungai Rambai	156	21	*)	
16. Cubadak Air Selatan	88	40	*)	
17. Sikapak Barat	100	43	*)	
18. Sikapak Timur	90	46	*)	
19. Tungkal Selatan	117	73	*)	
20. Cubadak Air Utara	150	44	*)	
21. Tungkal Utara	49	35	*)	
Jumlah / <i>Total</i>	3.233	817	-	

Sumber : Puskesmas Kecamatan Pariaman Utara

Source : PHC of North Pariaman District

*) *Data belum ada*

Tabel. 5. 8 . Jumlah Sarana Kesehatan di Kecamatan Pariaman Utara
Number of Health Centres in North Pariaman Utara

Jenis Sarana Kesehatan / <i>Kind of Health Centres</i>	Tahun / Years			
	2002	2003	2004	2005
(1)	(2)	(3)	(4)	(5)
1. Rumah Sakit Umum <i>Public Hospital</i>			-	-
2. Pusat Kesehatan Masyarakat <i>Public Health Centre</i>			1	2
3. Puskesmas <i>Mobile Health Centre</i>			-	-
4. Pustu <i>Sub. PHC</i>			3	3
5. Balai Pengobatan Swasta <i>Private Clinic</i>			-	-
6. Rumah Bersalin <i>Maternity Clinic</i>			1	1
7. Rumah Obat <i>Drug Stores</i>			4	4
8. Apotik <i>Dispensary</i>			-	-
9. Klinik Gigi <i>Dent Clinic</i>			-	-
10. Pos Yandu <i>Child Health Service</i>			49	49

Sumber : Dinas Kesehatan Kota Pariaman
 Source : *Health Service The City Of Pariaman*

Tabel. 5.9. Jumlah Tenaga Kesehatan di Kecamatan Pariaman Utara /
Number of Health Personal in North Pariaman

Rincian <i>List</i>	2003	2004	2005
(1)	(2)	(3)	(4)
1. Dokter PNS Umum / <i>Practitioner</i>	-	2	3
2. Dokter Gigi PNS / <i>Dentist</i>	-	3	3
3. Sarjana Kesehatan Masyarakat /	-	9	10
4. Sarjana Farmasi / <i>Pharma Ceution</i>	-	3	4
5. Sarjana Kesehatan (S-2) /	-	1	1
6. Sarjana Non Kesehatan	-	-	-
7. Dokter Umum (PTT) / <i>Non Permanent Gent Pract</i>	-	-	2
8. Dokter Gigi PTT <i>Permanent Dentist</i>	-	-	1
9. Bidan / Mild Wives	-	17	18

Sumber : Dinas Kesehatan Kota Pariaman

Source : *Health Service The City of Pariaman*

Tabel. 5. 10 . Jumlah Kelahiran, Kematian dan Abortus di Puskesmas /
Number of Birth, Maternal Death and Abortions In Public Health Center

Rincian <i>List</i>	2003	2004	2005
(1)	(2)	(3)	(4)
1. Lahir Hidup / <i>A Live At Birth</i>	368	438	415
2. Lahir Mati / <i>Death At Birth</i>	8	1	1
3. Kematian Bersalin / <i>Maternal Death</i>	2	-	-
4. Abortus / <i>Abortion</i>	-	-	5

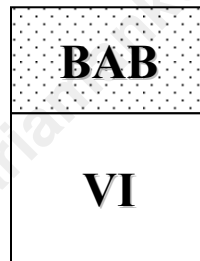
Sumber : Dinas Kesehatan Kota Pariaman
 Source : *Health Service The City of Pariaman*

Tabel. 5.11. Jumlah Jumlah Imunisasi Bayi Menurut Jenis Imunisasi (%)/
Number of Child Immunization by Kind of Immunization (%)

Rincian <i>List</i>	2003	2004	2005
(1)	(2)	(3)	(4)
1. DPT-I /	-	89	82
2. DPT-3 /	-	82	70
3. B-3 /	-	88	73
4. III	-	82	82
5. BCG	-	89	96
6. Campak	-	85	74
7. Polio III	-	102	79
8. Polio IV	-	84	71

Sumber : Dinas Kesehatan Kota Pariaman
 Source : *Health Service The City of Pariaman*

KECAMATAN PARIAMAN UTARA DALAM ANGKA
NORTH PARIAMAN DISTRICT IN FIGURES
2005



SOSIAL & AGAMA
SOCIAL & RELIGION

Tabel. 6. 1 . Jumlah Tempat Peribadatan Menurut Agama /
Number of Prayer Houses By Religion

Rincian <i>List</i>	2003	2004	2005
(1)	(2)	(3)	(4)
1. Mesjid / <i>Masque</i>	18	19	19
2. Musalla / <i>Private Masque</i>	75	73	88
3. Gereja / <i>Church</i>	-	-	-
4. Kopel / <i>Katedral / Catedral</i>	-	-	-
5. Kuil / <i>Temple</i>	-	-	-
6. Pura / <i>Vihara</i>	-	-	-

Sumber : Kepala Desa Se Kecamatan Pariaman Utara

Source : *Village Headmen of North Pariaman*

Tabel 6. 2. Jumlah Tempat Peribadatan Menurut Desa / Kelurahan
Table Number of Religious Place by Villages

Desa / Kelurahan / <i>Village</i>	Jenis Tempat Ibadah / Religious Places		
	Masjid Mosque	Mushala Private Mosque	Lainnya Others
(1)	(2)	(3)	(4)
1. Ampalu	1	2	-
2. Kampung Gadang	1	10	-
3. Talago Sarik	1	3	-
4. Pakasai	1	3	-
5. Kampung Baru	-	5	-
6. Tanjung Sabar	-	2	-
7. A p a r	1	1	-
8. Manggung	1	4	-
9. Cubadak Air	1	6	-
10. Naras Hilir	-	3	-
11. Naras I	1	7	-
12. Balai Naras	1	4	-
13. Padang Birik - Birik	1	2	-
14. Sintuk	-	2	-
15. Sungai Rambai	1	4	-
16. Cubadak Air Selatan	1	3	-
17. Sikapak Barat	1	6	-
18. Sikapak Timur	2	5	-
19. Tungkal Selatan	2	7	-
20. Cubadak Air Utara	1	6	-
21. Tungkal Utara	1	3	-
Jumlah / <i>Total</i>	19	88	-

Sumber : Kepala Desa Se Kecamatan Pariaman Utara
 Source : *Village Headmen of North Pariaman*

Tabel 6.3 Jumlah Jemaah Haji menurut Desa/Kelurahan
Number of Moslem Pilgrims by Villages

	Desa / Kelurahan <i>Villages</i>	Jenis Kelamin <i>Sex</i>		Jumlah <i>Total</i>
		Laki-laki <i>Male</i>	Perempuan <i>Female</i>	
	(1)	(2)	(3)	(4)
1	A m p a l u	-	-	-
2	Kampung Gadang	1	1	2
3	Talago Sarik	-	-	-
4	Pakasai	-	1	1
5	Kampung Baru	-	4	4
6	Tanjung Sabar	-	-	-
7	A p a r	1	1	2
8	Manggung	-	-	-
9	Cubadak Air	-	-	-
10	Naras Hilir	1	1	2
11	Naras I	-	-	-
12	Balai Naras	1	2	3
13	Padang Birik-Birik	-	1	1
14	Sintuk	-	1	1
15	Sungai Rambai	-	-	-
16	Cubadak Air Selatan	-	1	1
17	Sikapak Barat	2	3	5
18	Sikapak Timur	1	1	2
19	Tungkal Selatan	1	2	3
20	Cubadak Air Utara	-	-	-
21	Tungkal Utara	-	1	1
J u m l a h / Total		8	19	28

Sumber : Depag Kab. Padang Pariaman

Source : Dept of Religious Affairs of Padang Pariaman

Tabel 6.4 Jumlah Jemaah Haji menurut Jenis Pekerjaan
Number of Moslem Pilgrims by Occupation

	Jenis Pekerjaan <i>Occupation</i>	Jenis Kelamin <i>Sex</i>		Jumlah <i>Total</i>
		Laki-laki <i>Male</i>	Perempuan <i>Female</i>	
	(1)	(2)	(3)	(4)
1.	Petani <i>Farmer</i>	1	-	1
2.	Pedagang <i>Trader</i>	6	1	7
3.	Pegawai Negeri <i>Civil Servants</i>	2	5	7
4.	ABRI <i>Army</i>	-	-	-
5.	Lainnya <i>Others</i>	1	12	13
Jumlah / <i>Total</i>		10	18	28

Sumber : Depag Kab. Padang Pariaman

Source : Dept of Religious Affairs of Padang Pariaman

Tabel 6.5 Jumlah Jemaah Haji menurut Jenis Kelamin dan Kelompok Umur
Number of Moslem Pilgrims by Sex and Age Group

Kelompok Umur <i>Age Group</i>	Jenis Kelamin <i>Sex</i>		Jumlah <i>Total</i>
	Laki-laki <i>Male</i>	Perempuan <i>Female</i>	
(1)	(2)	(3)	(4)
< 20	-	-	-
20 - 30	-	-	-
31 - 40	1	1	2
41 - 50	1	2	3
51 - 60	2	8	10
61 - 70	3	9	12
> 70	-	1	1
<i>Jumlah / Total</i>	7	21	28

Sumber : Depag Kab. Padang Pariaman

Source : Dept of Religious Affairs of Padang Pariaman

Tabel 6.6 Jumlah Nikah, Talak/Cerai dan Rujuk Tahun 1997 - 2005
Number of Marriage, Divorce and Reconciliation from 1997 - 2005

Tahun <i>Year</i>	Nikah <i>Marriage</i>	Talak/Cerai <i>Divorce</i>	Rujuk <i>Reconciliation</i>
(1)	(2)	(3)	(4)
2001	265	12	-
2002	297	10	-
2003	284	3	-
2004	297	10	-
2005	352	4	-

Sumber : KUA Kec. Pariaman Utara
Source : KUA Of North Pariaman

Tabel 6.7 Jumlah Nikah, Talak, Cerai dan Rujuk menurut Desa/Kelurahan
Number of Marriage, Divorce and Reconciliation by Village

Desa / Kelurahan <i>Villages</i>		Nikah	Talak	Cerai	Rujuk
(1)	(2)	(3)	(4)	(5)	
1	A m p a l u	18	-	-	-
2	Kampung Gadang	12	1	-	-
3	Talago Sarik	14	-	-	-
4	Pakasai	16	-	-	-
5	Kampung Baru	16	-	-	-
6	Tanjung Sabar	3	-	-	-
7	A p a r	10	-	-	-
8	Manggung	25	-	-	-
9	Cubadak Air	15	-	-	-
10	Naras Hilir	17	-	-	-
11	Naras I	23	-	-	-
12	Balai Naras	25	1	-	-
13	Padang Birik-Birik	11	-	1	-
14	Sintuk	11	-	-	-
15	Sungai Rambai	20	-	-	-
16	Cubadak Air Selatan	16	-	-	-
17	Sikapak Barat	7	1	-	-
18	Sikapak Timur	12	-	-	-
19	Tungkal Selatan	28	-	-	-
20	Cubadak Air Utara	25	-	-	-
21	Tungkal Utara	28	-	-	-
<i>J u m l a h / Total</i>		352	3	1	-

Sumber : KUA Kec. Pariaman Utara

Source : KUA Of North Pariaman

Tabel 6.8 Banyaknya Perceraian Menurut Alasan Terjadinya Perceraian
Number of Divorce by Causes

Alasan Terjadinya Perceraian <i>Causes of Divorce</i>	Banyaknya <i>Number of Divorce</i>
(1)	(2)
Masalah Ekonomi / <i>Economy</i>	3
Masalah Moral / <i>Adultery</i>	-
Karena Dimadu / <i>Polygami</i>	-
Alasan Biologis / <i>Biological</i>	-
Karena Pihak Ketiga / <i>The Third Person</i>	-
Alasan Lainnya / <i>Others</i>	1
Jumlah / <i>Total</i>	4

Sumber : Pengadilan Agama Kota Pariaman
Source : Religious Public Court The City of Pariaman

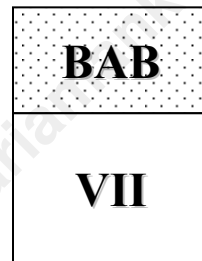
Tabel 6.9 Jumlah Pembantu Pegawai Pencatat Nikah (P3N)
Menurut Desa/ Kelurahan

	Desa / Kelurahan <i>Villages</i>	Nama	Umur	Jenis Kelamin	Pendidikan Tertinggi yang Ditamatkan
	(1)	(2)	(3)	(4)	(5)
1	A m p a l u	Abdul Mutalib	43	Laki- laki	SMA
2	Kampung Gadang	Radius	37	Laki- laki	SMA
3	Talago Sarik	Suraidi	38	Laki- laki	SMA
4	Pakasai	Aprilius	38	Laki- laki	S1
5	Kampung Baru	Hilman	43	Laki- laki	SMA
6	Tanjung Sabar	-	-	-	-
7	A p a r	Amrizal	34	Laki- laki	D3
8	Manggung	Aliardi	55	Laki- laki	SMA
9	Cubadak Air	Muslim Mansur	62	Laki- laki	SMA
10	Naras Hilir	Mulyadi	35	Laki- laki	S1
11	Naras I	Syarifuddin	37	Laki- laki	D3
12	Balai Naras	Arwandi	50	Laki- laki	SMA
13	Padang Birik-Birik	Erwandi	50	Laki- laki	MAN
14	Sintuk	-	-	-	-
15	Sungai Rambai	Nasril	46	Laki- laki	MAN
16	Cubadak Air Selatan	Jamaan Jamal	55	Laki- laki	SMA
17	Sikapak Barat	Djamaris	62	Laki- laki	SMA
18	Sikapak Timur	Aflizardi	35	Laki- laki	SMA
19	Tungkal Selatan	Syaiful azmi	31	Laki- laki	S1
20	Cubadak Air Utara	Bustami	56	Laki- laki	D3
21	Tungkal Utara	Tarmizi	50	Laki- laki	SMA
<hr/>					
	J u m l a h / Total	0	857	0	-

Sumber : KUA Kec. Pariaman Utara

Source : KUA Of North Pariaman

KECAMATAN PARIAMAN UTARA DALAM ANGKA
NORTH PARIAMAN DISTRICT IN FIGURES
2005



PERTANIAN
AGRICULTURE

Tabel 7.1. Luas Tanam Pertanian Tanaman Pangan di Kecamatan Pariaman Utara
Planted Area of Food Crops In North Pariaman

Rincian <i>List</i>	Satuan	2003	2004	2005
(1)	(1)	(2)	(3)	(4)
PADI DAN PALAWIJA				
1. Paddy Sawah / <i>Wet Land Paddy</i>	Hektare	1.135	1.387	1.426
2. Jagung / <i>Maize</i>	Hektare	21	19	35
3. Ubi Kayu / <i>Cassava</i>	Hektare	14	12	18
4. Kacang Kaedele / <i>Soya Beans</i>	Hektare	5	11	1
5. Kacang Tanah / <i>Peanuts</i>	Hektare	6	6	9
SAYUR - SAYURAN				
1. Kacang Panjang / <i>Cow Peas</i>	Hektare	5	6	10
2. Terung / <i>Egg Plant</i>	Hektare	5	4	7
3. Cabe / <i>Chilli Pepper</i>	Hektare	7	8	11
BUAH - BUAHAN				
1. Alpokat / <i>Avocados</i>	Batang	120	2.120	120
2. Mangga / <i>Mangoes</i>	Batang	200	220	120
3. Rambutan / <i>Rambutan</i>	Batang	5.330	5.330	2.930
4. Duku / <i>Lanzom</i>	Batang	89	89	89
5. Durian / <i>Durian</i>	Batang	832	1.500	800
6. Jambu Biji / <i>Rose Apples</i>	Batang	330	330	330
7. Pepaya / <i>Papaya</i>	Batang	0	1.220	800
8. Pisang / <i>Bananas</i>	Batang	8.080	21.580	25.580
9. Manggis / <i>Manggoesteen</i>	Batang	110	100	258
10. Nangka / <i>Jackfruit</i>	Batang	150	300	120
11. Melinjo / <i>Melinjo</i>	Batang	16.340	17.840	7.740
12. Nanas / <i>Nanas</i>	Batang	-	175	-
13. Sawo / <i>Chicco</i>	Batang	140	140	160

Sumber : Dinas Pertanian dan Peternakan Kota Pariaman

Source : *Agriculture and Animal Husbandry Extention City Of Pariaman*

Tabel 7.2. Luas Panen Pertanian Tanaman Pangan di Kecamatan Pariaman Utara
Harvested Area of Food Crops In North Pariaman

Rincian <i>List</i>	Satuan	2003	2004	2005
(1)	(1)	(2)	(3)	(4)
PADI DAN PALAWIJA				
1. Paddy Sawah / <i>Wet Land Paddy</i>	Hektare	1.291	2.204	1.644
2. Jagung / <i>Maize</i>	Hektare	22	16	29
3. Ubi Kayu / <i>Cassava</i>	Hektare	18	7	19
4. Kacang Kaedele / <i>Soya Beans</i>	Hektare	6	5	7
5. Kacang Tanah / <i>Peanuts</i>	Hektare	8	8	7
SAYUR - SAYURAN				
1. Kacang Panjang / <i>Cow Peas</i>	Hektare	9	7	13
2. Terung / <i>Egg Plant</i>	Hektare	6	3	10
3. Cabe / <i>Chilli Pepper</i>	Hektare	15	9	10
BUAH - BUAHAN				
1. Alpokat / <i>Avocados</i>	Batang	70	120	36,25
2. Mangga / <i>Manggoes</i>	Batang	120	125	1,51
3. Rambutan / <i>Rambutan</i>	Batang	3.000	2.930	13,33
4. Duku / <i>Lanzom</i>	Batang	60	59	44,50
5. Durian / <i>Durian</i>	Batang	552	800	12,36
6. Jambu Biji / <i>Rose Apples</i>	Batang	315	180	315,00
7. Pepaya / <i>Papaya</i>	Batang	0	350	0,75
8. Pisang / <i>Bananas</i>	Batang	7.280	4.250	40,92
9. Manggis / <i>Mangoesteen</i>	Batang	90	50	2,50
10. Nangka / <i>Jackfruit</i>	Batang	80	120	2,19
11. Melinjo / <i>Melinjo</i>	Batang	13.000	7.740	44,60
12. Nanas / <i>Nanas</i>	Batang	-	-	-
13. Sawo / <i>Chicco</i>	Batang	140	70	0,32

Sumber : Dinas Pertanian dan Peternakan Kota Pariaman

Source : *Agriculture and Animal Husbandry Extention City Of Pariaman*

Tabel 7.3. Produksi Pertanian Tanaman Pangan di Kecamatan Pariaman Utara
Production of Food Crops In North Pariaman

Rincian <i>List</i>	Satuan	2003	2004	2005
(1)	(1)	(2)	(3)	(4)
PADI DAN PALAWIJA				
1. Paddy Sawah / <i>Wet Land Paddy</i>	Ton	6.920	11.461	8.713
2. Jagung / <i>Maize</i>	Ton	79	82	82
3. Ubi Kayu / <i>Cassava</i>	Ton	321	126	342
4. Kacang Kaedele / <i>Soya Beans</i>	Ton	8	9	12
5. Kacang Tanah / <i>Peanuts</i>	Ton	18	11	10
SAYUR - SAYURAN				
1. Kacang Panjang / <i>Cow Peas</i>	Ton	24	16	29
2. Terung / <i>Egg Plant</i>	Ton	14	6	20
3. Cabe / <i>Chilli Pepper</i>	Ton	24	19	21
BUAH - BUAHAN				
1. Alpokat / <i>Avocados</i>	Ton	1	2	3
2. Mangga / <i>Manggoes</i>	Ton	2	2	20
3. Rambutan / <i>Rambutan</i>	Ton	75	73	12
4. Duku / <i>Lanzom</i>	Ton	30	29	73
5. Durian / <i>Durian</i>	Ton	166	240	45
6. Jambu Biji / <i>Rose Apples</i>	Ton	13	7	240
7. Pepaya / <i>Papaya</i>	Ton	24	140	13
8. Pisang / <i>Bananas</i>	Ton	148	53	320
9. Manggis / <i>Mangoesteen</i>	Ton	14	7	52
10. Nangka / <i>Jackfruit</i>	Ton	10	14	12
11. Melinjo / <i>Melinjo</i>	Ton	455	271	271
12. Nanas / <i>Nanas</i>	Ton	-	82	-
13. Sawo / <i>Chicco</i>	Ton	8	4	4

Sumber : Dinas Pertanian dan Peternakan Kota Pariaman

Source : *Agriculture and Animal Husbandry Extention City Of Pariaman*

Tabel 7.4. Luas dan Produksi Perikanan Darat Menurut Desa/Kelurahan
Area and Production of Inland Fishery by Villages

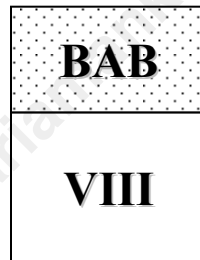
Desa/Kelurahan <i>Villages</i>	Perairan Umum <i>Open Water</i>		Budidaya <i>Cultured</i>	
	Luas <i>Area</i> (ha)	Produksi <i>Production</i> (ton)	Luas <i>Area</i> (ha)	Produksi <i>Production</i> (ton)
(1)	(2)	(3)	(4)	(5)
1. Ampalu	-	-	*)	*)
2. Kampung Gadang	-	-	*)	*)
3. Talago Sarik	-	-	*)	*)
4. Pakasai	-	-	*)	*)
5. Kampung Baru	-	-	*)	*)
6. Tanjung Sabar	-	-	*)	*)
7. Apar	-	-	*)	*)
8. Manggung	-	-	*)	*)
9. Cubadak Air	-	-	*)	*)
10. Naras Hilir	-	-	*)	*)
11. Naras I	-	-	*)	*)
12. Balai Naras	-	-	*)	*)
13. Padang Birik-Birik	-	-	*)	*)
14. Sintuk	-	-	*)	*)
15. Sungai Rumbai	-	-	*)	*)
16. Cubadak Air Selatan	-	-	*)	*)
17. Sikapak Barat	-	-	*)	*)
18. Sikapak Timur	-	-	*)	*)
19. Tungal Selatan	-	-	*)	*)
20. Cubadak Air Utara	-	-	*)	*)
21. Tungal Utara	-	-	*)	*)
Jumlah / Total	0	0	25,6	23,5

Sumber : Dinas Perikanan Kota Pariaman

Source : *Fishery Service The City of Pariaman*

*) Data tidak dapat dirinci per Desa

KECAMATAN PARIAMAN UTARA DALAM ANGKA
NORTH PARIAMAN DISTRICT IN FIGURES
2005



LISTRIK & AIR MINUM
ELECTRICITY & WATER

Tabel 8.1 Jumlah Pelanggan Air Minum Menurut Desa/Kelurahan
Number of Water Customer by Villages

	Desa / Kelurahan	Jumlah
	Villages	Total
	(1)	(2)
1.	Ampalu	23
2.	Kampung Gadang	42
3.	Talago Sarik	-
4.	Pakasai	-
5.	Kampung Baru	60
6.	Tanjung Sabar	19
7.	Apar	26
8.	Manggung	31
9.	Cubadak Air	29
10.	Naras Hilir	31
11.	Naras I	32
12.	Balai Naras	26
13.	Padang Birik-Birik	-
14.	Sintuk	-
15.	Sungai Rambai	-
16.	Cubadak Air Selatan	18
17.	Sikapuk Barat	157
18.	Sikapuk Timur	22
19.	Tungkal Selatan	-
20.	Cubadak Air Utara	-
21.	Tungkal Utara	-
	J u m l a h / Total	516

Sumber : PDAM Kecamatan Pariaman Utara

Source : *Water Work Company of Pariaman Utara District*

Tabel 8.2 Jumlah Pelanggan Air Minum Menurut Jenis Pelanggan
Number of Water Customer by Kind

Jenis Pelanggan		Jumlah
<i>Kind of Customer</i>		<i>Total</i>
(1)	(2)	
1.	Rumahtangga / <i>Household</i>	493
2.	Kantor Pemerintah / <i>Government</i>	-
3.	Perusahaan / <i>Company</i>	-
4.	Sosial dan Rumah Sakit / <i>Social and Hospital</i>	23
5.	Lainnya / <i>Others</i>	-
Jumlah / <i>Total</i>		516

Sumber : PDAM Kecamatan Pariaman Utara

Source : *Water Work Company of Pariaman Utara District*

Tabel 8.3 Jumlah Listrik Menurut Desa/Kelurahan
Number of Electric Customer by Villages

Desa / Kelurahan	Jumlah
Villages	<i>Total</i>
(1)	(2)
1. Ampalu	254
2. Kampung Gadang	226
3. Talago Sarik	205
4. Pakasai	161
5. Kampung Baru	212
6. Tanjung Sabar	79
7. Apar	162
8. Manggung	252
9. Cubadak Air	172
10. Naras Hilir	194
11. Naras I	403
12. Balai Naras	299
13. Padang Birik-Birik	139
14. Sintuk	123
15. Sungai Rambai	176
16. Cubadak Air Selatan	140
17. Sikapuk Barat	283
18. Sikapuk Timur	164
19. Tungkal Selatan	234
20. Cubadak Air Utara	233
21. Tungkal Utara	251
<i>J u m l a h / Total</i>	4.362

Sumber : PLN Ranting Pariaman

Source : PLN Company The City of Pariaman

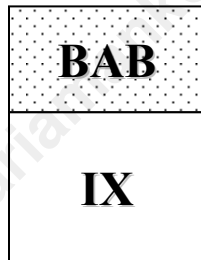
Tabel 8.4 Jumlah Pelanggan Listrik Menurut Jenis Pelanggan
Number of Electricity Customer by Kind

Jenis Pelanggan		Jumlah
<i>Kind of Customer</i>		<i>Total</i>
(1)	(2)	(3)
1.	Rumahtangga / <i>Household</i>	4.298
2.	Kantor Pemerintah / <i>Government</i>	39
3.	Perusahaan / <i>Company</i>	2
4.	Sosial dan Rumah Sakit / <i>Social and Hospital</i>	23
5.	Lainnya / <i>Others</i>	-
Jumlah / <i>Total</i>		4.362

Sumber : PLN Ranting Pariaman

Source : *PLN Company The City of Pariaman*

KECAMATAN PARIAMAN UTARA DALAM ANGKA
NORTH PARIAMAN DISTRICT IN FIGURES
2005



TRANSPORTASI & KOMUNIKASI
TRANSPORTATION & COMMUNICATION

Tabel 9.1 Jumlah Jembatan dan Kondisinya Menurut Desa/Kelurahan
Number of Bridge and Bridge's Condition by Village

	Desa / Kelurahan <i>Villages</i>	Kondisi <i>Condition</i>			Jumlah
		Baik <i>Good</i>	Rusak <i>Damaged</i>	Rusak Berat <i>Heavily Damaged</i>	<i>Total</i>
	(1)	(2)	(3)	(4)	(5)
1	Ampalu	1	-	-	1
2	Kampung Gadang	1	-	-	1
3	Talagao Sarik	-	-	-	-
4	Pakasai	-	-	-	-
5	Kampung Baru	-	-	-	-
6	Tanjung Sabar	-	-	-	-
7	Apar	1	-	1	2
8	Manggung	-	-	-	-
9	Cubadak Air	-	1	-	1
10	Naras Hilir	-	-	-	-
11	Naras I	1	-	-	1
12	Balai Naras	1	1	-	2
13	Padang Birik-Birik	1	-	-	1
14	Sintuk	1	-	-	1
15	Sungai Rambai	-	-	-	-
16	Cubadak Air Selatan	-	-	-	-
17	Sikapak Barat	-	1	-	1
18	Sikapak Timur	-	-	-	-
19	Tungkal Selatan	-	-	-	-
20	Cubadak Air Utara	-	-	-	-
21	Tungkal Utara	-	-	-	-
	Jumlah / <i>Total</i>	7	3	1	11

Sumber : Kepala Desa Se Kecamatan Pariaman Utara

Source : *Village Headmen of Pariaman Utara District*

Tabel 9.2 Jumlah Kendaraan Bermotor Menurut Desa/Kelurahan dan Jenisnya
Number of Motorized Vehicle by Villages and Kind

	Desa/Kelurahan <i>Villages</i>	Kendaraan Roda Dua <i>Two-wheeled Vehicle</i>	Kendaraan Roda Empat <i>Four-wheeled Vehicle</i>	Kendaraan Roda > 4 <i>More wheeled Vehicle</i>
	(1)	(2)	(3)	(4)
1	Ampalu	41	10	-
2	Kampung Gadang	51	9	-
3	Talagao Sarik	35	5	1
4	Pakasai	23	5	-
5	Kampung Baru	38	5	-
6	Tanjung Sabar	25	6	-
7	Apar	32	5	-
8	Manggung	46	11	-
9	Cubadak Air	43	8	-
10	Naras Hilir	18	5	1
11	Naras I	43	9	1
12	Balai Naras	40	5	-
13	Padang Birik-Birik	22	7	-
14	Sintuk	20	2	-
15	Sungai Rambai	19	1	-
16	Cubadak Air Selatan	34	3	-
17	Sikapak Barat	48	15	-
18	Sikapak Timur	23	7	-
19	Tungkal Selatan	23	-	-
20	Cubadak Air Utara	23	6	-
21	Tungkal Utara	17	3	-
	Jumlah / <i>Total</i>	664	127	3

Sumber : Kepala Desa Se Kecamatan Pariaman Utara

Source : *Village Headmen of Pariaman Utara District*

Tabel 9.3 Jumlah Sarana Komunikasi Menurut Desa/Kelurahan
Number of Communication Unit by Villages

	Desa/Kelurahan	TV	Radio	Telepon
	<i>Villages</i>	<i>Television</i>	<i>Radio</i>	<i>Telephone</i>
	(1)	(2)	(3)	(4)
1	Ampalu	161	55	22
2	Kampung Gadang	182	109	10
3	Talagao Sarik	190	110	4
4	Pakasai	81	60	5
5	Kampung Baru	170	110	7
6	Tanjung Sabar	89	80	5
7	Apar	140	65	15
8	Manggung	219	150	55
9	Cubadak Air	129	80	1
10	Naras Hilir	190	59	54
11	Naras I	375	200	42
12	Balai Naras	285	46	55
13	Padang Birik-Birik	92	50	31
14	Sintuk	40	30	7
15	Sungai Rambai	42	36	3
16	Cubadak Air Selatan	106	70	2
17	Sikapak Barat	170	120	8
18	Sikapak Timur	168	90	4
19	Tungkal Selatan	70	90	-
20	Cubadak Air Utara	203	150	5
21	Tungkal Utara	52	68	-
	Jumlah / <i>Total</i>	3.154	1.828	335

Sumber : Kepala Desa Se Kecamatan Pariaman Utara

Source : *Village Headmen of Pariaman Utara District*

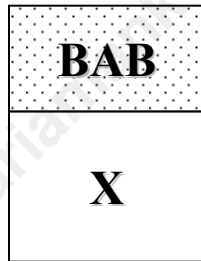
Tabel 9.4 Jumlah TV Umum Menurut Desa/Kelurahan dan Kondisinya
Number of Public TV by Villages and Condition

	Desa / Kelurahan <i>Villages</i>	Kondisi <i>Condition</i>			Jumlah
		Baik <i>Good</i>	Rusak <i>Damaged</i>	Rusak Berat <i>Heavily Damaged</i>	<i>Total</i>
	(1)	(2)	(3)	(4)	(5)
1	Ampalu	1	-	-	1
2	Kampung Gadang	1	-	-	1
3	Talagao Sarik	-	-	-	-
4	Pakasai	-	-	-	-
5	Kampung Baru	-	-	-	-
6	Tanjung Sabar	1	-	1	2
7	Apar	-	-	-	-
8	Manggung	-	-	-	-
9	Cubadak Air	-	1	-	1
10	Naras Hilir	-	-	-	-
11	Naras I	1	-	-	1
12	Balai Naras	1	1	-	2
13	Padang Birik-Birik	1	-	-	1
14	Sintuk	1	-	-	1
15	Sungai Rambai	-	-	-	-
16	Cubadak Air Selatan	1	-	-	1
17	Sikapak Barat	-	-	-	-
18	Sikapak Timur	-	-	-	-
19	Tungkal Selatan	-	-	-	-
20	Cubadak Air Utara	-	-	-	-
21	Tungkal Utara	-	-	-	-
	Jumlah / <i>Total</i>	8	2	1	11

Sumber : Kepala Desa Se Kecamatan Pariaman Utara

Source : *Village Headmen of Pariaman Utara District*

KECAMATAN PARIAMAN UTARA DALAM ANGKA
NORTH PARIAMAN DISTRICT IN FIGURES
2005



INDUSTRI, PAJAK & PERDAGANGAN
INDUSTRIES, TAXES & TRADE

Tabel : 10. 1. Perkembangan Industri Kecil dan Kerajinan
Table Trend of small industries and Handicraft

Tahun	Industri Kecil	Kerajinan
<i>Year</i>	<i>Small Industries</i>	<i>Handicraft</i>
(1)	(2)	(3)
2001	*)	*)
2002	*)	*)
2003	*)	*)
2004	*)	*)
2005	7	21

Sumber : Dinas Koperasi, Perindustrian, Perdagangan dan PKM Kota Pariaman
*Source : Co-operation, Manufacturing, Trade and Small/Medium Scale
Entrepreneur Service of Pariaman City*

*) Data Tidak tersedia / *Data Not Available*

Tabel : 10. 2. Tenaga Kerja yang Terserap Oleh Industri Kecil dan Kerajinan
Table Number of Worker at small industries and Handicraft

Tahun <i>Year</i>	Industri Kecil <i>Small Industries</i>	Kerajinan <i>Handicraft</i>
(1)	(2)	(3)
2001	*)	*)
2002	*)	*)
2003	*)	*)
2004	*)	*)
2005	191	290

Sumber : Dinas Koperasi, Perindustrian, Perdagangan dan PKM Kota Pariaman
 Source : *Co-operation, Manufacturing, Trade and Small/Medium Scale Entrepreneur Service of Pariaman City*

*) Data Tidak tersedia / *Data Not Available*

Tabel 10.3. Target dan Realisasi PBB Menurut Desa/Kelurahan
Target and Realization of PBB by Villages

	Desa/Kelurahan	Target	Realisasi
	<i>Villages</i>	<i>Target (Rp)</i>	<i>Realization (Rp)</i>
	(1)	(2)	(3)
1	Ampalu	4.686.971	2.448.722
2	Kampung Gadang	5.219.929	1.186.312
3	Talago Sarik	7.682.489	25.879.380
4	Pakasai	5.074.880	1.425.040
5	Kampung Baru	4.034.439	2.324.202
6	Tanjung Sabar	7.593.237	743.068
7	Apar	7.451.067	4.378.578
8	Manggung	8.800.299	2.960.995
9	Cubadak Air	1.948.523	1.948.523
10	Naras Hilir	3.832.640	688.797
11	Naras I	8.947.878	2.239.969
12	Balai Naras	9.395.585	3.296.802
13	Padang Birik-Birik	3.942.339	1.382.835
14	Sintuk	5.177.237	227.689
15	Sungai Rambai	2.156.206	2.156.215
16	Cubadak Air Selatan	2.250.490	2.252.983
17	Sikapak Barat	5.476.252	3.672.369
18	Sikapak Timur	11.198.493	2.736.830
19	Tungkal Selatan	3.106.082	2.502.202
20	Cubadak Air Utara	4.250.825	1.262.386
21	Tungkal Utara	1.376.888	1.376.888
	<i>Jumlah / Total</i>	113.602.749	67.090.785

Sumber : Kantor Camat Pariaman Utara

Source : District Office of Pariaman Utara

Ket. / Note : PBB = Pajak Bumi dan Bangunan / Tax of Land and Building

Tabel : 10.4. Perkembangan Jumlah Usaha Perdagangan besar, Eceran dan Rumah Makan
Table Number Big Trader, Retailer and Restaurants

Tahun <i>Year</i>	Perdagangan / Trade		
	Besar <i>Big Trader</i>	Eceran <i>Retailer</i>	Rumah Makan <i>Restaurants</i>
(1)	(2)	(3)	(4)
2001	*)	*)	*)
2002	*)	*)	*)
2003	*)	*)	*)
2004	*)	*)	*)
2005	-	321	9

Sumber : Kepala Desa Se Kecamatan Pariaman Utara
Source : Village Headmen of North Pariaman

*) Data Tidak tersedia / *Data Not Available*

Tabel 10.5. Perkembangan Jumlah Usaha Perdagangan besar, Eceran dan Rumah Makan
Number Big Trader, Retailer and Restaurants

Desa/Kelurahan		Perdagangan / Trade		
		Besar <i>Big Trader</i>	Eceran <i>Retailer</i>	Rumah Makan <i>Restaurants</i>
<i>Villages</i>				
(1)		(2)	(3)	(4)
1	Ampalu	-	32	-
2	Kampung Gadang	-	50	1
3	Talagao Sarik	-	10	-
4	Pakasai	-	10	-
5	Kampung Baru	-	14	-
6	Tanjung Sabar	-	7	-
7	Apar	-	8	-
8	Manggung	-	24	3
9	Cubadak Air	-	11	-
10	Naras Hilir	-	15	-
11	Naras I	-	24	-
12	Balai Naras	-	16	-
13	Padang Birik-Birik	-	10	3
14	Sintuk	-	16	-
15	Sungai Rambai	-	8	-
16	Cubadak Air Selatan	-	8	-
17	Sikapak Barat	-	18	2
18	Sikapak Timur	-	11	-
19	Tungkal Selatan	-	11	-
20	Cubadak Air Utara	-	10	-
21	Tungkal Utara	-	8	-
Jumlah / <i>Total</i>		0	321	9

Sumber : Kepala Desa Se Kecamatan Pariaman Utara
Source : Village Headmen of Pariaman Utara District