

0606 1444

LABEL SEMENTARA
SENSUS BARANG 2014

Ruang	ID	Lokasi	Petugas
B2309	121.0605.0651-1	CB 12	NK

WILDA : 33080 120


KATALOG BPS : 1404.3308

K
D
A

KECAMATAN

Tempuran

KABUPATEN MAGELANG



DALAM ANGKA TAHUN 2004

315598
Kec.
Ind.

BPS Badan Pusat Statistik



BADAN PUSAT STATISTIK
KABUPATEN MAGELANG



KECAMATAN

KABUPATEN MAGELANG



DALAM ANGKA TAHUN 2004

NO PUSTAKA : 10 0803 . 644 A
M P N : 596
PUSAT STATISTIK KABUPATEN MAGELANG
Jl. Sekeloa No. 10
Magelang 56101
Telp. (0271) 415441
Faks. (0271) 415442
E-mail : bps@magkab.go.id

BPS

BADAN PUSAT STATISTIK
KABUPATEN MAGELANG

KATA PENGANTAR

KECAMATAN TEMPURAN DALAM ANGKA TAHUN 2004 adalah publikasi tahunan yang diterbitkan oleh Koordinator Statistik Kecamatan. Publikasi ini menyajikan data secara komprehensif dari berbagai bidang. Buku ini dimaksudkan untuk memberi gambaran tentang keadaan geografi, ciri-ciri dan keadaan sosial ekonomi penduduk tingkat kecamatan.

Publikasi tahun 2004 merupakan lanjutan publikasi tahun sebelumnya, Dalam semua tabel telah diusahakan untuk dapat menyajikan data tahun terakhir . Jika data tahun terakhir belum tersedia, maka disajikan data tahun sebelumnya.

Dengan terbitnya buku ini kami sampaikan banyak terima kasih kepada :

1. Yth. Kepala Badan Pusat Statistik Kabupaten Magelang.
2. Yth. Camat Tempuran beserta jajarannya.
3. Yth. Kepala Instansi / Dinas/ Lembaga / Badan baik Pemerintah maupun Swasta se Kecamatan Tempuran.
4. Yth. Kepala Desa se Kecamatan Tempuran.

Publikasi ini masih banyak kekurangannya, demi perbaikan dan penyempurnaan di masa datang, tanggapan dan saran yang bersifat membangun sangat diharapkan.

Semoga buku ini berguna dan bermanfaat bagi kita semua.

Tempuran, Januari 2005

**Koordinator Statistik Kecamatan
Tempuran**



SETYO DWI KUNCORO

SAMBUTAN CAMAT TEMPURAN

Asalamu'alaikum Wr. Wb.

Dengan memanjatkan puji dan syukur kehadirat Tuhan Yang Maha Esa, kami sambut gembira penerbitan buku KECAMATAN TEMPURAN DALAM ANGKA TAHUN 2004. Guna mendukung pelaksanaan Otonomi Daerah, penyediaan data sampai wilayah terkecil menjadi kebutuhan yang sangat mendesak dan mutlak diperlukan. Untuk itu kami berharap agar penganekaragaman data statistik sampai wilayah terkecil dapat ditingkatkan, baik dari segi jenis, kualitas data maupun ketepatan waktu penyajiannya.

Kepada semua Instansi / Dinas / Lembaga baik Pemerintah maupun Swasta di Kecamatan Tempuran yang telah membantu terwujudnya buku ini, kami sampaikan terima kasih.

Kami berharap agar kerja sama lebih ditingkatkan dalam penyusunan buku ini dan dapat dilanjutkan untuk masa yang akan datang.


Akhirnya, semoga publikasi ini dapat dimanfaatkan sebagai dasar perencanaan dan evaluasi pelaksanaan pembangunan yang berkesinambungan di wilayah ini.

Wassalamu'alaikum Wr. Wb.

Tempuran,

Camat Tempuran

SOERJANTO BA
NIP.500 046 809



NOMOR TABEL

	Hal
BAB I GEOGRAFI	
Peta Kabupaten Magelang	1
Peta Kecamatan Tempuran	2
Batas – batas Wilayah Kecamatan Tempuran	3
I.1. Luas Wilayah Menurut Penggunaan Tanah Dirinci Menurut Desa di Kecamatan Tempuran Keadaan Akhir Tahun 2004	4-7
I.2. Banyaknya Curah Hujan di Kecamatan Tempuran Dirinci Menurut Bulan Tahun 2004	8
I.3. Banyaknya Hari Hujan di Kecamatan Tempuran Dirinci Menurut Bulan Tahun 2004	9
-- Grafik Curah Hujan di Kecamatan Tempuran Dirinci Menurut Bulan Tahun 2004	10
-- Grafik Hari Hujan di Kecamatan Tempuran Dirinci Menurut Bulan Tahun 2004	11
BAB II PEMERINTAHAN	
II.1. Nama Pejabat Pada Kantor/Dinas/Jawatan di wilayah Kecamatan Tempuran Tahun 2004	12
II.2. Nama Kepala Desa dan Sekretaris Desa di Kecamatan Tempuran Tahun 2004	13
II.3. Banyaknya Dusun, RW, RT Menurut Desa di Kecamatan Tempuran Tahun 2004	14
II.4. Klasifikasi Desa di Kec. Tempuran Tahun 2004	15
II.5. Banyaknya Wilayah Pencacahan (Wilcah) Menurut Desa di Kecamatan Tempuran Tahun 2004	16
II.6. Banyaknya Blok Sensus Dalam Pemetaan SP 2000 Menurut Desa di Kecamatan Tempuran	17

II.7.	Banyaknya Balai Desa dan Kantor Desa di Kecamatan Tempuran Pada Akhir Tahun 2004	18
II.8.	Luas Tanah Kas dan Bengkok Pamong Desa Menurut Desa di Kecamatan Tempuran Tahun 2004	19

BAB III PENDUDUK DAN ANGKATAN KERJA

III.1.	Perkembangan Jumlah Penduduk Kecamatan Tempuran Mulai Tahun 1994 - 2004	20
III.2.	Banyaknya Penduduk Menurut Jenis Kelamin, Dewasa, Anak-anak, Pada Akhir Tahun 2004	21
III.3.	Jumlah Penduduk Menurut Jenis Kelamin Dirinci Per Desa di Kecamatan Tempuran Tahun 2004	22
III.4.	Banyaknya Penduduk WNA Tiap Desa di Kecamatan Tempuran Dirinci Menurut Kewarganegaraan dan Jenis Kelamin Tahun 2004	23
III.5.	Luas Wilayah, Jumlah Penduduk & Kepadatan Penduduk Penduduk Per Km ² Dirinci Per Desa di Kecamatan Tempuran Tahun 2004	24
III.6.	Jumlah Penduduk, Rumah Tangga & Rata-rata Penduduk Tiap Rumah Tangga Dirinci Per Desa di Kecamatan Tempuran Tahun 2004	25
III.7.	Sex Ratio Penduduk di tiap Desa di Kecamatan Tempuran Tahun 2004	26
III.8.	Mutasi Penduduk di Tiap Desa di Kecamatan Tempuran Selama Tahun 2004	27
III.9.	Jumlah Penduduk Menurut Kelompok Umur dan Jenis Kelamin di Kecamatan Tempuran Tahun 2004	28
III.10	Banyaknya Penduduk Dirinci Menurut Desa, Kelompok Umur dan Jenis Kelamin di Kec. Tempuran Th 2004	29-31
III.11	Banyaknya Penduduk Berumur 5 Tahun Keatas Dirinci Tiap Desa dan Tingkat Pendidikan di Kecamatan Tempuran Pada Akhir Tahun 2004	32
III.12.	Banyaknya Penduduk Berumur 10 Tahun Keatas Menurut Mata Pencaharian dirinci tiap desa di Kecamatan Tempuran	

Pada Akhir Tahun 2004	33-34
- Piramida Penduduk di Kecamatan Tempuran Menurut Kelompok Umur Keadaan Akhir Tahun 2004	35

BAB IV SOSIAL

IV.1. Banyaknya Penduduk Menurut Pemeluk Agama Dirinci Tiap Desa di Kecamatan Tempuran Tahun 2004	36
IV.2. Banyaknya Tempat Ibadah Menurut Desa di Kecamatan Tempuran Tahun 2004	37
IV.3. Banyaknya Nikah, Talak, Cerai dan Rujuk Dirinci Per Desa di Kecamatan Tempuran Selama Tahun 2004	38
IV.4. Banyaknya Rumah Penduduk Menurut Jenis Dinding di Kecamatan Tempuran Pada Akhir Tahun 2004	39
IV.5. Banyaknya Sekolah, Murid, dan Guru Menurut Jenis Sekolah, Tiap Desa Pada Akhir Tahun 2004	40-43
IV.6. Banyaknya PUS, Peserta KB Aktif Dirinci Per Desa di Kecamatan Tempuran Tahun 2004	44
IV.7. Banyaknya Dokter, Tenaga Medis, Dukun Bayi di Kecamatan Tempuran Dirinci Per Desa Keadaan Akhir Tahun 2004	45

BAB V. PERTANIAN

V.1. Banyaknya Ternak Besar, dan Kecil di Kecamatan Tempuran Dirinci Per Desa Keadaan Akhir Tahun 2004	46
V.2. Banyaknya Unggas Dirinci Per Desa di Kecamatan Tempuran Pada Akhir Tahun 2004	47
V.3. Luas Panen dan Produksi Tanaman Pertanian Dirinci Per Komoditi di Kecamatan Tempuran Tahun 2004	48-49

BAB VI. PERHUBUNGAN

- VI.1. Banyaknya Sarana Angkutan Darat dan Jenis Kendaraan Bermotor Dirinci Per Desa di Kecamatan Tempuran Keadaan Akhir Tahun 2004 50
- VI.2. Banyaknya Pesawat Radio, TV dan Sepeda di Kecamatan Tempuran Pada Akhir Tahun 2004 51

BAB VII. PEREKONOMIAN

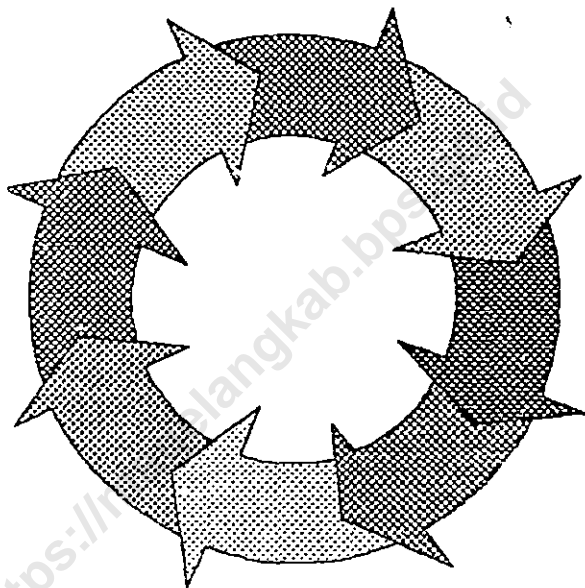
- VII.1. Jumlah Pasar, Toko/Kios, Warung Makan Dirinci Menurut Desa di Kecamatan Tempuran Pada Akhir Tahun 2004 52
- VII.2. Direktori Perusahaan Besar, Sedang Kecamatan Tempuran Tahun 2004 53-54

<https://magelangkab.bps.go.id>

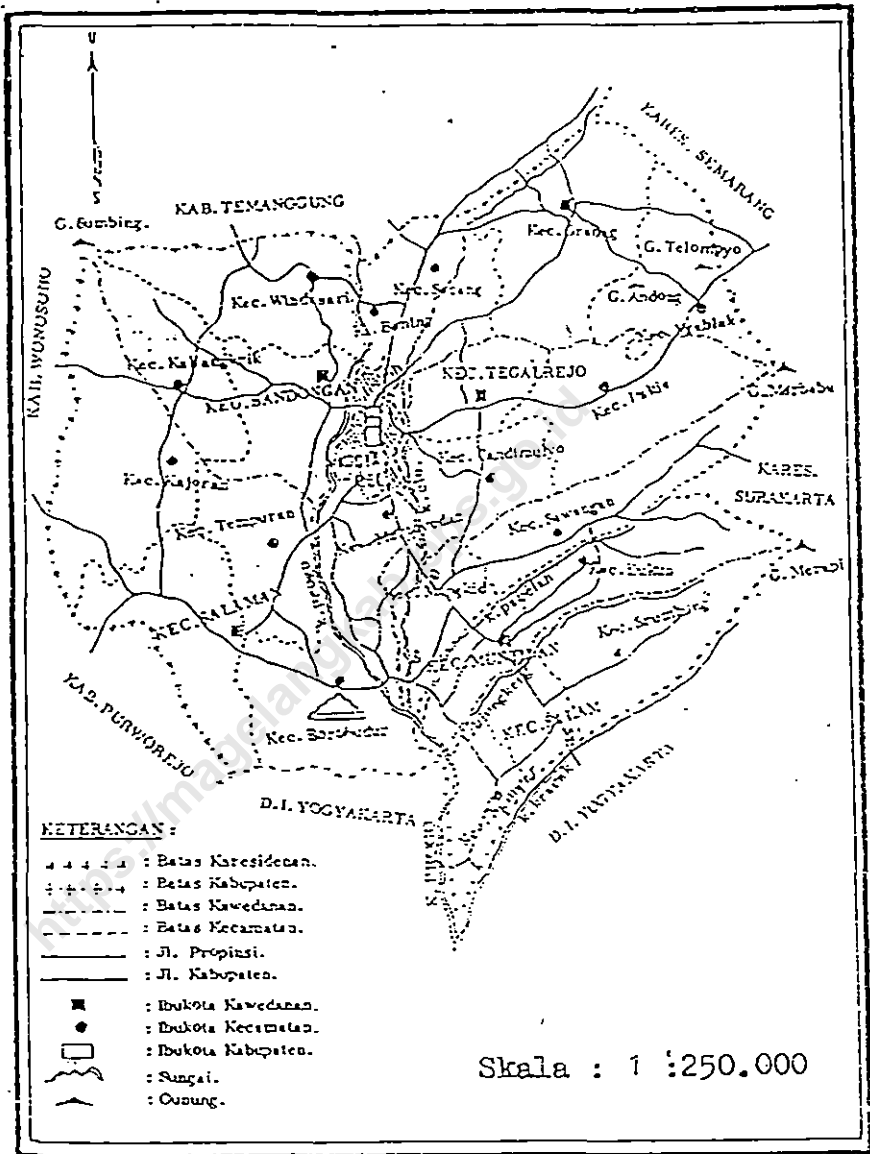
DAFTAR ISI

Sambutan Camat	i
Kata Pengantar	ii
NOMOR TABEL	iii-vi
DAFTAR ISI	vii
BAB I. GEOGRAFI	1-11
BAB II. PEMERINTAHAN	12-19
BAB III. PENDUDUK & ANGKATAN TENAGA KERJA	20-35
BAB IV. SOSIAL	36-45
BAB V. PERTANIAN	46-49
BAB VI. PERHUBUNGAN	50-51
BAB VII. PEREKONOMIAN	52-54

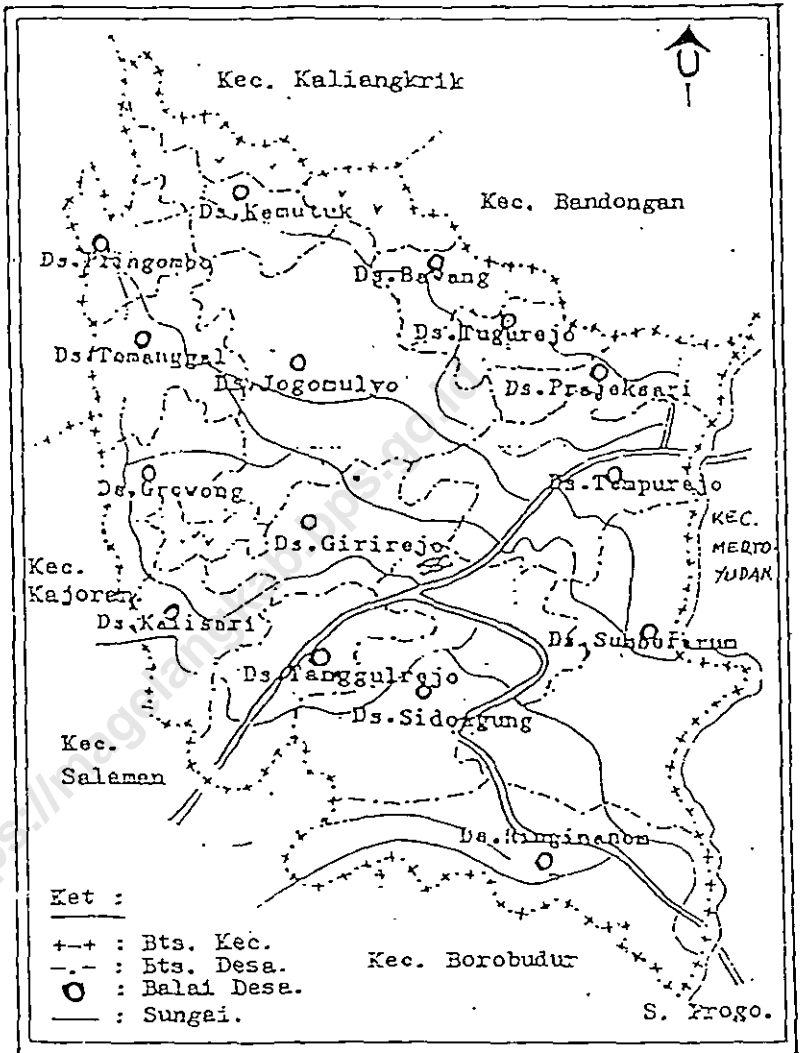
BABI GEOGRAFI



PETA DAERAH KABUPATEN DATI II MAGELANG



PETA WILAYAH KECAMATAN TEMPURAN



BATAS-BATAS WILAYAH KECAMATAN TEMPURAN

Adapun wilayah kecamatan Tempuran terletak di sebelah Barat dari wilayah Kabupaten Magelang.

Keberadaan wilayah Kecamatan Tempuran tersebut dibatasi oleh:

1. Sebelah Utara dibatasi Kecamatan Kaliangkrik dan Bandongan
2. Sebelah Timur dibatasi Kecamatan Mertoyudan
3. Sebelah Selatan dibatasi Kecamatan Salaman dan Borobudur
4. Sebelah Barat dibatasi Kecamatan Kajoran

Ketinggian Ibukota Kecamatan Tempuran dari permukaan laut kurang lebih : 278 M.

Jarak dari kantor Kecamatan Tempuran ke :

1. Kantor Bupati Kabupaten Magelang 11 Km
2. Kantor Gubernur Jawa Tengah di Semarang 90 Km
3. Ibukota Negara Republik Indonesia di Jakarta 574 Km

**LUAS WILAYAH MENURUT PENGGUNAAN TANAH
DIRINCI MENURUT DESA DI KECAMATAN TEMPURAN
KEADAN AKHIR TAHUN 2004**

Tabel : I.1

0	Desa	TANAH SAWAH			
		Irigasi Tehnis	Irigasi 1/2Tehnis	Seder- hana	Tadah Hujan
1	2	3	4	5	6
1	Ringinanom	83,000	15,000	215,668	151,332
2	Sumberarum	75,000	41,000	2,000	57,080
3	Sidoagung	25,000	3,500	8,322	89,678
4	Tanggukrejo	85,000	6,000	28,980	31,020
5	Kalisari	0,000	0,000	28,125	75,475
6	Girirejo	0,000	11,000	1,720	64,280
7	Tempurejo	109,005	11,385	10,616	54,149
8	Prajeksari	86,404	3,000	0,101	0,000
9	Tugurejo	15,000	0,000	18,000	30,000
10	Jogomulyo	100,000	64,000	25,021	71,764
11	Growong	0,000	0,000	14,860	33,760
12	Temanggal	0,000	0,000	14,000	21,000
13	Pringombo	0,000	0,000	5,500	23,500
14	Kemutuk	0,000	0,000	8,000	10,000
15	Bawang	0,000	0,000	10,450	17,550
Jumlah		578,409	159,885	391,863	734,588

Sumber Data : Monografi Desa

**LUAS WILAYAH MENURUT PENGGUNAAN TANAH
DIRINCI MENURUT DESA DI KECAMATAN TEMPURAN
KEADAN AKHIR TAHUN 2004**

Tabel : I.1 Lanjutan

TANAH KERING				
No.	Desa	Pekarangan / Bangunan	Tegalan / Kebun	Padang Gembala
1	2	7	8	9
1	Ringinanom	150,000	30,000	-
2	Sumberarum	116,310	151,080	-
3	Sidoagung	118,000	124,000	-
4	Tanggukrejo	83,000	88,500	-
5	Kalisari	80,000	101,000	-
6	Girirejo	33,000	74,000	-
7	Tempurejo	105,825	39,120	-
8	Prajesari	37,300	0,000	-
9	Tugurejo	29,500	152,000	-
10	Jogomulyo	100,790	350,000	-
11	Growong	24,000	154,240	-
12	Temanggal	12,000	109,231	-
13	Pringombo	7,000	83,000	-
14	Kemutuk	4,000	51,100	-
15	Bawang	15,000	193,000	-
Jumlah		916,225	1.700,271	0,000

Sumber Data : Monografi Desa

**LUAS WILAYAH MENURUT PENGGUNAAN TANAH
DIRINCI MENURUT DESA DI KECAMATAN TEMPURAN
KEADAN AKHIR TAHUN 2004**

Tabel : I.1 Lanjutan

No.	Desa	TANAH KERING		
		Tambak / Kolam	Rawa	Hutan Negara
1	2	10	11	12
1	Ringinanom	1,500	-	0,000
2	Sumberarum	1,000	-	0,000
3	Sidoagung	0,000	-	0,000
4	Tanggukrejo	1,500	-	0,000
5	Kalisari	2,000	-	0,000
6	Girirejo	0,000	-	24,928
7	Tempurejo	2,000	-	0,000
8	Prajeksari	0,000	-	0,000
9	Tugurejo	0,000	-	73,000
10	Jogomulyo	0,000	-	39,392
11	Growong	0,000	-	10,180
12	Temanggal	0,000	-	15,000
13	Pringombo	0,000	-	45,000
14	Kemutuk	0,000	-	75,000
15	Bawang	0,000	-	60,000
Jumlah		8,000	-	342,500

Sumber Data : Monografi Desa

**LUAS WILAYAH MENURUT PENGGUNAAN TANAH
DIRINCI MENURUT DESA DI KECAMATAN TEMPURAN
KEADAN AKHIR TAHUN 2004**

Tabel : I.1 Lanjutan

No.	Desa	TANAH KERING		Jumlah Luas Wilayah (Kec.)
		Perkebunan Negara/Swasta	Lain-lain	
1	2	13	14	15
1	Ringinanom	0,000	5,000	651,500
2	Sumberarum	0,000	2,000	445,470
3	Sidoagung	0,000	2,750	371,750
4	Tanggukrejo	6,000	4,000	334,000
5	Kalisari	0,000	12,000	299,600
6	Girirejo	0,000	5,000	213,928
7	Tempurejo	0,000	10,400	342,500
8	Prajeksari	0,000	3,120	135,425
9	Tugurejo	0,000	4,500	322,000
10	Jogomulyo	0,000	4,690	755,657
11	Growong	0,000	0,550	237,590
12	Temanggal	0,000	4,000	175,231
13	Pringombo	0,000	1,500	168,500
14	Kemutuk	0,000	1,500	150,000
15	Bawang	0,000	5,000	301,000
Jumlah		6,000	66.010,000	4.904,151

Sumber Data : Monografi Desa

**BANYAKNYA CURAH HUJAN DI KECAMATAN TEMPURAN
DIRINCI MENURUT BULAN TAHUN 2002 - 2004**

Tabel : I.2

BULAN	Banyaknya Curah Hujan (mm)		
	2002	2003	2004
1	2	3	4
1. JANUARI	254	572	195
2. PEBRUARI	182	469	226
3. M A R E T	305	546	318
4. A P R I L	118	115	118
5. M E I	138	74	172
6. J U N I	33	70	9
7. J U L I	-	-	136
8. A G U S T U S	-	-	-
9. S E P T E M B E R	-	6	-
10. O K T O B E R	-	82	-
11. N O P E M B E R	468	549	392
12. D E S E M B E R	751	402	430
J U M L A H	2249	2885	1996

Sumber Data : PPH Kecamatan

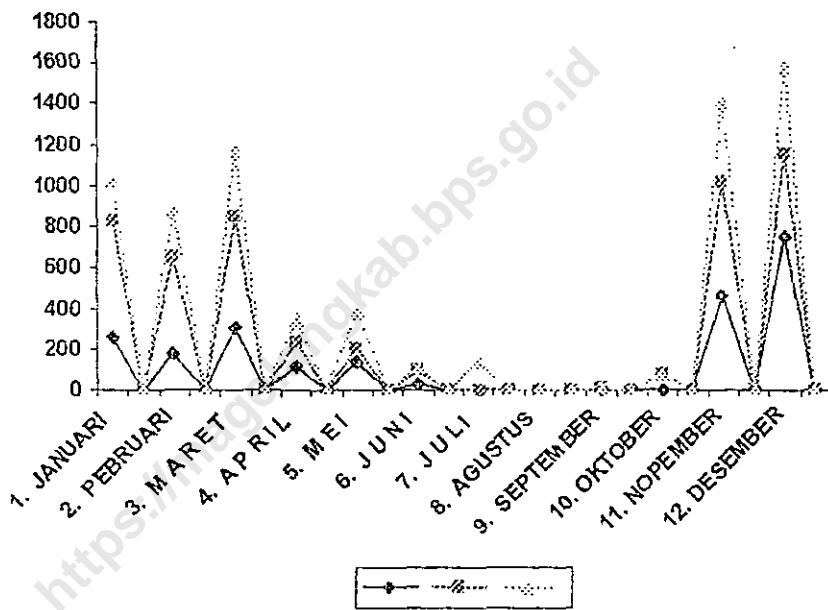
**BANYAKNYA HARI HUJAN DI KECAMATAN TEMPURAN
DIRINCI MENURUT BULAN TAHUN 2002 – 2004**

Tabel : I.3

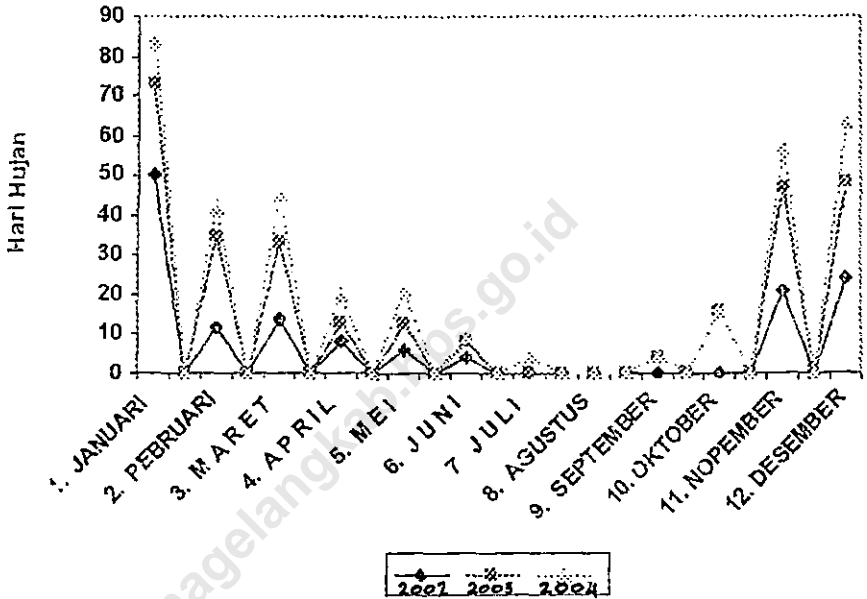
BULAN	Banyaknya Hari Hujan (Hari)		
	2002	2003	2004
1	2	3	4
1. JANUARI	50	23	11
2. PEBRUARI	12	23	7
3. M A R E T	14	19	12
4. A P R I L	8	5	7
5. M E I	6	7	8
6. J U N I	4	4	1
7. J U L I	-	-	4
8. A G U S T U S	-	-	-
9. S E P T E M B E R	-	4	-
10. O K T O B E R	-	16	-
11. N O P E M B E R	21	26	10
12. D E S E M B E R	24	24	15
J U M L A H	139	151	75

Sumber Data : PPH Kecamatan

**BANYAKNYA CURAH HUJAN DI KECAMATAN TEMPURAN
DIRINCI MENURUT BULAN TAHUN 2002-2004**




BANYAKNYA HARI HUJAN DI KECAMATAN TEMIPURAN DIRINCI
MENURUT BULAN TAHUN 2002-2004



BPS MILIK
 UPT. PERPUSTAKAAN &
 DOKUMENTASI STATISTIK
 BPS JAKARTA

BAB II PEMERINTAHAN



**NAMA PEJABAT PADA KANTOR/DINAS/JAWATAN
DI KECAMATAN TEMPURAN TAHUN 2004**

Tabel : II.1

No.	Kantor/Dinas/Jawatan	Nama Pejabat
1	2	3
1	Camat	Soerjanto, BA.
2	Sekcam	Iwan Sutiarmo S Sos.
3	Ka Polsek	AKP.Suwito
4	Dan Ramil	Kapten Sutoyo
5	Ka. Depdikbud	Sungadi
6	Ka. Depag / PPA	Drs. Mis'ad
7	Ka. KUA	Drs. Abdul Kholiq
8	Ka.Puskesmas	dr. Daldiri
9	Mantri Tani	Rukijo
10	Koordinator Statistik	Setyo D.K.
11	Pengawas PLKB	Didit Winarto SKM.
12	Koordinator PPL	M. Mas'at, Bsc.

Sumber Data:Ka.Ur.Pemerintahan

**NAMA KEPALA DESA DAN SEKRETARIS DESA
DI KECAMATAN TEMPURAN TAHUN 2004**

Tabel :II.2

No.	Desa	Nama Kepala Desa	Nama Sekretaris Desa
1	2	3	4
1	Ringinanom	Istamar	A. Supratikno
2	Sumberarum	Hendro Wahyono	Chamim Prasojo
3	Sidoagung	M. hanif	Mustamid
4	Tanggulrejo	Sutopo	Marsidi
5	Kalisari	Ngabdul Hudi	Kuwato
6	Girirejo	Asropi	Komarudin
7	Tempurejo	Hisyam	Suranti, Bc. HK
8	Prajeksari	Djamari	Agus Susanto
9	Tugurejo	Makmun	Ahmad Sakidi
10	Jogomulyo	Zainal Solikin. SH	Suwardi
11	Growong	Fatoni	Toyiman
12	Temanggal	Suryono	Sugeng
13	Pringombo	Sulaiman	Hadi Sucipto
14	Kemutuk	Sudirman	-
15	Bawang	M. Saibani	Hadi Prayitno

Sumber Data : Kantor Kecamatan Tempuran

**BANYAKNYA DUSUN, RW, RT MENURUT DESA
DI KECAMATAN TEMPURAN TAHUN 2004**

Tabel: II.3

No.	Desa	BANYAKNYA		
		Dusun	RW	RT
1	2	3	4	5
1	Ringinanom	11	11	50
2	Sumberarum	14	15	55
3	Sidoagung	7	12	58
4	Tanggulrejo	8	9	30
5	Kalisari	5	7	34
6	Girirejo	3	3	22
7	Tempurejo	10	9	52
8	Prajeksari	5	5	10
9	Tugurejo	3	4	17
10	Jogomulyo	11	11	43
11	Growong	4	4	12
12	Temanggal	3	4	6
13	Pringombo	2	2	8
14	Kemutuk	1	2	4
15	Bawang	3	3	11
Jumlah		90	101	412

Sumber Data : Monografi Desa

**KLASIFIKASI DESA
DI KECAMATAN TEMPURAN TAHUN 2004**

Tabel: II.4

No.	Desa	BANYAKNYA		
		Swadaya	Swakarya	Swa Sembada
1	2	3	4	5
1	Ringinanom	-	-	1
2	Sumberarum	-	-	1
3	Sidoagung	-	-	1
4	Tanggulrejo	-	-	1
5	Kalisari	-	-	1
6	Girirejo	-	-	1
7	Tempurejo	-	-	1
8	Prajeksari	-	-	1
9	Tugurejo	-	-	1
10	Jogomulyo	-	-	1
11	Growong	-	-	1
12	Temanggal	-	-	1
13	Pringombo	-	-	1
14	Kemutuk	-	-	1
15	Bawang	-	-	1
Jumlah		-	-	15

Sumber Data : Kantor Kecamatan Tempuran

**BANYAKNYA WILAYAH PENCACAHAN (WILCAH)
DIRINCI MENURUT PERKOTAAN (P) DAN PEDESAAN (D)
DI KECAMATAN TEMPURAN TAHUN 2004**

Tabel II.6

No.	Desa	PERKOTAAN		PEDESAAN	
		Wilcah	Wilcah	Wilcah	Wilcah
		Biasa	Khusus	Biasa	Khusus
1	2	3	4	5	6
1	Ringinanom	-	-	4	-
2	Sumberarum	-	-	4	-
3	Sidcagung	-	-	4	-
4	Tanggulrejo	-	-	3	-
5	Kalisari	-	-	2	-
6	Girirejo	-	-	2	-
7	Tempurejo	-	-	4	-
8	Prajeksari	-	-	1	-
9	Tugurejo	-	-	1	-
10	Jogomulyo	-	-	4	-
11	Growong	-	-	1	-
12	Temanggal	-	-	1	-
13	Pringombo	-	-	1	-
14	Kemutuk	-	-	1	-
15	Bawang	-	-	1	-
Jumlah		-	-	34	-

*) termasuk blok khusus

Sumber Data : Statistik Kecamatan

**BANYAKNYA BLOK SENSUS DALAM PEMETAAN
SENSUS PENDUDUK 2000
DIRINCI MENURUT DESA DI KECAMATAN TEMPURAN**

Tabel II.6

No.	Desa	BANYAKNYA		
		Blok Sensus Biasa	Blok Sensus Persiapan	Jumlah Blok Sensus
1	2	3	4	5
1	Ringinanom	13	0	13
2	Sumberarum	11	1	12
3	Sidoagung	12	0	12
4	Tanggulrejo	8	2	10
5	Kalisari	6	2	8
6	Girirejo	6	2	8
7	Tempurejo	15	4	19
8	Prajeksari	4	0	4
9	Tugurejo	3	3	6
10	Jogomulyo	12	3	15
11	Growong	3	1	4
12	Temanggal	2	2	4
13	Pringombo	2	2	4
14	Kemutuk	1	1	2
15	Bawang	2	0	2
Jumlah		100	23	123

*) termasuk blok khusus

Sumber Data : Statistik Kecamatan

**BANYAKNYA BALAI DESA DAN KANTOR DESA
DIRINCI MENURUT DESA DI KECAMATAN TEMPURAN
TAHUN 2004**

Tabe II.7

No.	Desa	BANYAKNYA	
		Balai Desa	Kantor Desa
1	2	3	4
1	Ringinanom	1	1
2	Sumberarum	1	1
3	Sidoagung	1	1
4	Tanggulrejo	1	1
5	Kalisari	1	1
6	Giriirejo	1	1
7	Tempurejo	1	1
8	Prajeksari	1	1
9	Tugurejo	1	1
10	Jogomulyo	1	1
11	Growong	1	1
12	Temanggal	1	1
13	Pringombo	1	1
14	Kemutuk	1	1
15	Bawang	1	1
Jumlah		15	15

Sumber Data :Kantor Kecamatan Tempuran


**MENURUT DESA DI KECAMATAN TEMPURAN
TAHUN 2004**

Tabel :II.8

No.	Desa	TANAH DESA	
		KAS (M ²)	BENGGOK (M ²)
1	2	3	4
1	Ringinanom	-	292.700
2	Sumberarum	5.750	41.375
3	Sidoagung	25.600	247.950
4	Tanggulrejc	-	158.150
5	Kalisari	-	86.350
6	Girirejo	-	76.450
7	Tempurejo	35.525	165.160
8	Prajeksari	6.700	52.350
9	Tugurejc	4.500	38.000
10	Jogomulyo	-	111.650
11	Growong	-	7.600
12	Temanggai	-	13.750
13	Pringombo	-	11.000
14	Kemutuk	-	2.226
15	Bawang	-	14.200
Jumlah		79.075	1.318.911

Sumber Data : Monografi Desa

BAB III PENDIDIKAN DAN ANGKATAN KERJA



PERKEMBANGAN JUMLAH PENDUDUK
KECAMATAN TEMPURAN
TAHUN 1994 - 2004

Tabel : III.1

No.	Tahun	PENDUDUK			Pertambahan Penduduk	
		Laki - laki	Perempuan	Jumlah	Jiwa	%
1	2	3	4	5	6	7
1	1994	19,634	19,841	39475	185	0.47
2	1995	19,818	20,030	39848	373	0.94
3	1996	19,946	20,148	40094	246	0.62
4	1997	20,031	20,218	40249	155	0.39
5	1998	20,101	20,310	40411	162	0.40
6	1999	20,185	20,476	40661	250	0.62
7	2000	21,263	21,335	42598	1937	4.76
8	2001	21,846	21,597	43443	845	1.95
9	2002	21,991	21,770	43761	318	0.73
10	2003	22,156	21,930	44086	325	0.74
11	2004	22,314	22,117	44432	346	0.78
Rata-rata pertambahan penduduk tiap tahun					467	1.192

Sumber Data : Monografi Desa

**BANYAKNYA PENDUDUK MENURUT JENIS KELAMIN
DEWASA, ANAK-ANAK, DIRINCI MENURUT DESA
DI KECAMATAN TEMPURAN PADA TAHUN 2004**

Tabel : III.2

No.	Desa	Jumlah Rumah Tangga	PENDUDUK				Total Penduduk
			DEWASA		ANAK-ANAK		
			L	P	L	P	
1	2	3	4	5	6	7	8
1	Ringinanom	1,419	1,938	2,028	848	775	5,589
2	Sumberarum	1,238	1,715	1,739	753	666	4,873
3	Sidoagung	687	2,132	2,112	932	813	5,989
4	Tanggulrejo	735	1,503	1,535	657	593	4,288
5	Kalisari	1,256	785	795	343	304	2,227
6	Girirejo	665	907	973	395	373	2,648
7	Tempurejo	843	2,587	2,542	1,129	1,098	7,356
8	Prajeksari	816	581	610	254	233	1,678
9	Tugurejo	861	419	464	184	178	1,245
10	Jogomulyo	988	1,720	1,828	751	700	4,999
11	Growong	575	385	373	169	142	1,069
12	Temanggal	604	209	207	91	79	586
13	Pringombo	570	214	234	94	89	631
14	Kemutuk	1,586	144	159	62	61	426
15	Bawang	1,211	287	300	125	115	827
Jumlah		14,054	15,526	15,899	6,787	6,219	44,431

Sumber Data : Monografi Desa

**JUMLAH PENDUDUK MENURUT JENIS KELAMIN
DIRINCI PER DESA DI KECAMATAN TEMPURAN
TAHUN 2004**

Tabel : III.3

No.	Desa	PENDUDUK		Jumlah Total Penduduk
		Laki-laki	Perempuan	
1	2	3	4	5
1	Ringinanom	2,786	2,803	5,589
2	Sumberarum	2,468	2,405	4,873
3	Sidoagung	3,064	2,925	5,989
4	Tanggulrejo	2,160	2,128	4,288
5	Kalisari	1,129	1,098	2,227
6	Girirejo	1,302	1,346	2,648
7	Tempurejo	3,716	3,640	7,356
8	Prajeksari	835	843	1,678
9	Tugurejo	603	642	1,245
10	Jogomulyo	2,471	2,528	4,999
11	Growong	555	514	1,069
12	Temanggal	300	286	586
13	Pringombo	308	323	631
14	Kemutuk	206	220	426
15	Bawang	411	416	827
Jumlah		22,314	22,117	44,431

Sumber Data : Monografi Desa

SANTIAFRAN PENDUDUK WNA TIAP DESA
DIRINCI MENURUT KEAARGANEGARAAN DAN JENSKELAMIN
DI KECAMATAN TEMPUHAN PADATAH LN 2004

Tabel : III.4

No	Desa	Jumlah Rumah Tangga	Warga Negara Asing						Total Penduduk	
			Cina		Belanda		Lainlain			
			L	P	L	P	L	P		
1	2	3	4	5	6	7	8	9	10	
1	Ringinanom	-	-	-	-	-	-	-	-	-
2	Sumberarum	-	-	-	-	-	-	-	-	-
3	Sobagung	-	-	-	-	-	-	-	-	-
4	Tanggurejo	-	-	-	-	-	-	-	-	-
5	Kalisari	-	-	-	-	-	-	-	-	-
6	Grirejo	-	-	-	-	-	-	-	-	-
7	Tempurejo	-	-	-	-	-	-	-	-	-
8	Prajeksari	-	-	-	-	-	-	-	-	-
9	Tugurejo	-	-	-	-	-	-	-	-	-
10	Jogomulyo	-	-	-	-	-	-	-	-	-
11	Glowang	-	-	-	-	-	-	-	-	-
12	Temanggal	-	-	-	-	-	-	-	-	-
13	Piingombo	-	-	-	-	-	-	-	-	-
14	Kembuk	-	-	-	-	-	-	-	-	-
15	Bawang	-	-	-	-	-	-	-	-	-
Jumlah		-	-	-	-	-	-	-	-	-

**LUAS WILAYAH, JUMLAH PENDUDUK
DAN KEPADATAN PENDUDUK PER KM² DIRINCI
PER DESA DI KECAMATAN TEMPURAN TAHUN 2004**

Tabel : : III.5

No.	Desa	Luas Wilayah (Km ²)	Jumlah Penduduk	Kepadatan Penduduk
1	2	3	4	5
1	Ringinanom	6.51	5.589	858
2	Sumberarum	4.45	4.873	1,093
3	Sidoagung	3.72	5.989	1,598
4	Tanggulrejo	3.34	4.288	1,284
5	Kalisari	3.00	2.227	742
6	Girirejo	2.14	2.648	1,237
7	Tempurejo	3.43	7.356	2,145
8	Prajeksari	1.35	1.678	1,243
9	Tugurejo	3.22	1.245	387
10	Jogomulyo	7.56	4.999	661
11	Growong	2.38	1.069	449
12	Temanggal	1.75	586	335
13	Pringombo	1.68	631	376
14	Kemutuk	1.50	426	284
15	Bawang	3.01	827	275
Jumlah		49.04	44,431	906

Sumber Data : Monografi Desa

**JUMLAH PENDUDUK, RUMAH TANGGA
DAN RATA-RATA PENDUDUK TIAP RUMAH TANGGA
DIRINCI PER DESA DI KECAMATAN TEMPURAN TAHUN 2004**

Tabel : : III.6

No.	Desa	Jumlah Penduduk	Jumlah Rumah Tangga	Rata-rata Jiwa / RT
1	2	3	4	5
1	Ringinanom	5,589	1,419	4
2	Sumberarum	4,873	1,238	4
3	Sidoagung	5,989	1,386	4
4	Tanggulrejo	4,288	1,062	4
5	Kalisari	2,227	574	4
6	Girirejo	2,648	665	4
7	Tempurejo	7,356	1,769	4
8	Prajeksari	1,678	403	4
9	Tugurejo	1,245	315	4
10	Jogomulyo	4,999	1,198	4
11	Growong	1,069	289	4
12	Temanggal	586	142	4
13	Pringombo	631	157	4
14	Kemutuk	426	102	4
15	Bawang	827	199	4
Jumlah		44,431	10,918	4

Sumber Data : Monografi Desa

**SEX RATIO PENDUDUK DI TIAP DESA
DI KECAMATAN TEMPURAN TAHUN 2004**

Tabel : : III.7

No.	Desa	PENDUDUK			Sex Ratio
		Laki-laki	Perempuan	Jumlah	
1	2	3	4	5	6
1	Ringinanom	2,786	2,803	5,589	99
2	Sumberarum	2,468	2,405	4,873	103
3	Sidoagung	3,064	2,925	5,989	105
4	Tanggulrejo	2,160	2,128	4,288	102
5	Kalisari	1,129	1,098	2,227	103
6	Girirejo	1,302	1,346	2,648	97
7	Tempurejo	3,716	3,640	7,356	102
8	Prajeksari	835	843	1,678	99
9	Tugurejo	603	642	1,245	94
10	Jogomulyo	2,471	2,528	4,999	98
11	Growong	555	514	1,069	108
12	Temanggal	300	286	586	105
13	Pringombo	308	323	631	95
14	Kemutuk	206	220	426	94
15	Bawang	411	416	827	99
Jumlah		22,314	22,117	44,431	100.89

Sumber Data : Monografi Desa

**MUTASI PENDUDUK TIAP DESA DI KECAMATAN TEMPURAN
SELAMA TAHUN 2004**

Tabel : : III.8

No.	Desa	MUTASI PENDUDUK			
		Lahir	Mati	Datang	Pindah
1	2	3	4	5	6
1	Ringinanom	49	12	-	3
2	Sumberarum	39	6	-	3
3	Sidoagung	47	-	-	3
4	Tanggulrejo	35	10	8	8
5	Kalisari	24	-	-	-
6	Girirejo	22	-	-	-
7	Tempurejo	60	3	3	12
8	Prajeksari	15	18	-	9
9	Tugurejo	15	-	-	3
10	Jogomulyo	46	-	1	3
11	Growong	7	2	-	3
12	Temanggal	3	-	-	-
13	Pringombo	5	-	-	-
14	Kemutuk	3	-	-	-
15	Bawang	7	2	-	-
Jumlah		377	53	12	47

Sumber Data : Monografi Desa

**JUMLAH PENDUDUK MENURUT KELOMPOK UMUR
DAN JENIS KELAMIN
DI KECAMATAN TEMPURAN TAHUN 2004**

Tabel : : III.9

No.	Kelompok Umur	P E N D U D U K		
		Laki-laki	Perempuan	Jumlah
1	2	3	4	5
1	0 - 4	2,055	1,889	3,944
2	5 - 9	2,448	2,215	4,663
3	10 - 14	2,337	2,099	4,436
4	15 - 19	1,872	1,672	3,544
5	20 - 24	1,334	1,496	2,830
6	25 - 29	2,247	2,399	4,646
7	30 - 34	2,089	2,101	4,190
8	35 - 39	1,892	1,767	3,659
9	40 - 44	1,466	1,491	2,957
10	45 - 49	1,442	1,532	2,974
11	50 - 54	934	1,012	1,946
12	55 - 59	768	842	1,610
13	60 - 64	705	754	1,459
14	65 - 69	446	467	913
15	70 - 74	279	381	660
Jumlah		22,314	22,117	44,431

**KELOMPOK UMUR DAN JENIS KELAMIN
DI KECAMATAN TEMPURAN TAHUN 2004**

Tabel III.10

No.	Desa	KELOMPOK UMUR							
		0 - 4		5 - 9		10 - 14		15 - 19	
		L	P	L	P	L	P	L	P
1	2	3	4	5	6	7	8	9	10
1	Ringinanom	254	235	304	277	290	263	231	210
2	Sumberarum	227	202	269	238	257	226	205	180
3	Sidoagung	279	248	334	290	319	275	254	219
4	Tanggulrejo	197	182	235	211	225	200	179	160
5	Kalisari	103	92	123	109	117	103	94	82
6	Girirejo	118	113	142	133	135	127	108	101
7	Tempurejo	338	306	405	360	386	342	308	273
8	Prajeksari	76	71	91	83	87	79	69	63
9	Tugurejo	55	54	66	64	63	60	50	48
10	Jogomulyo	225	212	269	250	257	238	205	190
11	Growong	51	43	60	51	58	48	46	39
12	Temanggal	27	24	33	28	31	27	25	21
13	Pringombo	28	27	34	32	32	30	26	24
14	Kemutuk	19	18	22	22	21	21	17	17
15	Bawang	37	35	45	41	43	39	34	31
Jumlah		2,034	1,862	2,432	2,189	2,321	2,078	1,851	1,658

Sumber Data : Monografi Desa

**KELOMPOK UMUR DAN JENIS KELAMIN
DI KECAMATAN TEMPURAN TAHUN 2004**

Tabel III.10 Lanjutan

No.	Desa	KELOMPOK UMUR							
		20 - 24		25 - 29		30 - 34		35 - 39	
		L	P	L	P	L	P	L	P
1	2	11	12	13	14	15	16	17	18
1	Ringinanom	164	188	279	303	259	263	234	221
2	Sumberarum	146	161	247	260	230	226	207	190
3	Sidoagung	181	196	306	316	285	275	257	231
4	Tanggulrejo	127	143	216	230	201	200	181	168
5	Kalisari	67	64	113	119	105	103	95	87
6	Girirejo	77	90	130	145	121	127	109	106
7	Tempurejo	219	244	372	393	346	342	312	288
8	Prajeksari	49	56	84	91	78	79	70	67
9	Tugurejo	36	43	60	69	56	60	51	51
10	Jogomulyo	146	169	247	273	230	238	208	200
11	Growong	33	34	56	56	52	48	47	41
12	Temanggal	18	19	30	31	28	27	25	23
13	Pringombo	18	22	31	35	29	30	26	26
14	Kemutuk	12	15	21	24	19	21	17	17
15	Bawang	24	28	41	45	38	39	35	33
Jumlah		1,317	1,472	2,233	2,390	2,077	2,078	1,874	1,749

Sumber Data : Monografi Desa

**KELOMPOK UMUR DAN JENIS KELAMIN
DI KECAMATAN TEMPURAN TAHUN 2004**

Tabel III.10 Lanjutan

No.	Desa	KELOMPOK UMUR							
		40 - 44		45 - 49		50 - 54		55 - 59	
		L	P	L	P	L	P	L	P
1	2	19	20	21	22	23	24	25	26
1	Ringinanom	181	188	178	191	114	126	95	104
2	Sumberarum	160	161	158	164	101	108	84	89
3	Sidoagung	199	196	196	199	126	132	104	108
4	Tanggulrejo	140	143	138	145	89	96	73	79
5	Kalisari	73	74	72	75	46	49	38	41
6	Girirejo	85	90	83	92	53	61	44	50
7	Tempurejo	242	244	238	248	152	164	126	135
8	Prajeksari	54	56	53	57	34	38	28	31
9	Tugurejo	39	43	39	44	25	29	21	24
10	Jogomulyo	161	169	158	172	101	114	84	94
11	Growong	36	34	36	35	23	23	19	19
12	Temanggal	20	19	19	19	12	13	10	11
13	Pringombo	20	22	20	22	13	15	10	12
14	Kemutuk	13	15	13	15	8	10	7	8
15	Bawang	26	28	26	28	17	19	14	15
Jumlah		1,449	1,482	1,427	1,506	914	997	757	820

Sumber Data : Monografi Desa

**KELompok Umur dan Jenis Kelamin
di Kecamatan Tempuran Tahun 2004**

Tabel III.10 Lanjutan

No.	Desa	KELOMPOK UMUR								Jumlah	
		60-64		65-69		70-74		75+		Total	
		L	P	L	P	L	P	L	P	L	P
1	2	27	28	29	30	31	32	33	34	35	36
1	Ringinanda	86	90	53	56	33	45	31	41	2,056	1 889
2	Sumberair	77	77	47	48	30	38	41	27	2,448	2 215
3	Slobojaya	95	94	53	59	37	47	34	44	2,337	2 099
4	Tanggulrejo	67	68	41	43	26	34	23	32	1,872	1 672
5	Kalasan	35	35	21	22	34	14	32	12	1,334	1 496
6	Girirejo	40	43	25	27	16	22	14	20	2,247	2 399
7	Tempuran	115	116	71	73	46	58	41	55	2,089	2 101
8	Prajalsari	26	27	16	17	10	13	9	13	1,892	1 767
9	Tupurajo	19	21	11	13	7	10	7	10	1,466	1 491
10	Jogorombo	77	81	47	51	30	40	27	38	1,442	1 632
11	Grawing	17	16	11	10	7	8	6	8	934	1 012
12	Terangjati	9	9	6	6	4	5	3	4	763	842
13	Pringombo	10	10	6	6	4	5	3	5	705	754
14	Kerantik	6	7	4	4	2	4	2	3	446	467
15	Bawaj	13	13	8	8	5	7	5	6	279	381
Jumlah		692	707	425	443	290	350	278	318	22,314	22,117

Sumber Data: Mikrograf Desa

**DIRINCI TIAP DESA DAN TINGKAT PENDIDIKAN
DI KECAMATAN TEMPURAN TAHUN 2004**

Tabe III.11

No.	Desa	Tmt Akd (PT)	Tmt SLTA	Tmt SLTP	Tmt SD	Tdk Tmt SD	Blm Tmt SD	Tdk Sekolah	Jumlah
1	2	3	4	5	6	7	8	9	10
1	Ringinanom	23	343	582	2,316	547	1,012	299	5,122
2	Sumberarum	43	332	624	1,936	470	886	208	4,499
3	Sidoagung	78	471	456	2,314	512	1,038	175	5,044
4	Tanggulrejo	66	435	698	1,384	341	901	133	3,958
5	Kalisari	7	161	431	1,006	96	286	82	2,069
6	Girirejo	11	202	364	978	212	646	57	2,470
7	Tempurejo	149	905	1,225	2,634	221	1,511	72	6,717
8	Prajeksari	15	173	243	692	112	253	67	1,555
9	Tugurejo	2	60	131	615	60	264	33	1,165
10	Jogomulyo	40	323	558	1,895	509	1,198	56	4,579
11	Growong	0	29	81	579	125	52	82	948
12	Temanggal	2	29	45	331	51	50	33	541
13	Pringombo	0	26	61	356	76	64	28	611
14	Kemutuk	0	9	33	235	62	50	37	426
15	Bawang	1	22	45	582	42	45	46	783
Jumlah		437	3,520	5,577	17,853	3,436	8,256	1,408	40,487

Sumber Data : Monografi Desa

**BANYAKNYA PENDUDUK BERUMUR 10 TAHUN KEATAS
DIRINCI TIAP DESA DAN MATA PENCAHARIAN
DI KECAMATAN TEMPURAN TAHUN 2004**

Tabe III.12

No.	Desa	Petani Sendiri	Buruh Tani	Nela- yan	Peng- usaha	Buruh Indus- tri	Buruh Bgn.
1	2	3	4	5	6	7	8
1	Ringinanom	882	1.198	0	44	375	69
2	Sumberarum	446	583	0	120	582	1.092
3	Sidoagung	260	452	0	369	1.284	111
4	Tanggulrejo	190	198	0	190	635	139
5	Kalisari	81	458	0	41	372	197
6	Girirejo	182	267	0	42	389	159
7	Tempurejo	192	558	0	295	898	241
8	Prajeksari	89	82	0	61	136	61
9	Tugurejo	486	61	0	91	70	49
10	Jogomulyc	476	798	0	167	429	205
11	Growong	148	214	0	31	11	68
12	Temanggal	89	59	0	19	18	62
13	Pringombc	46	306	0	11	4	59
14	Kemutuk	119	128	0	5	0	44
15	Bawang	239	237	0	17	5	41
Jumlah		3.925	5.599	0	1.503	5.208	2.597

Sumber Data : Monografi Desa

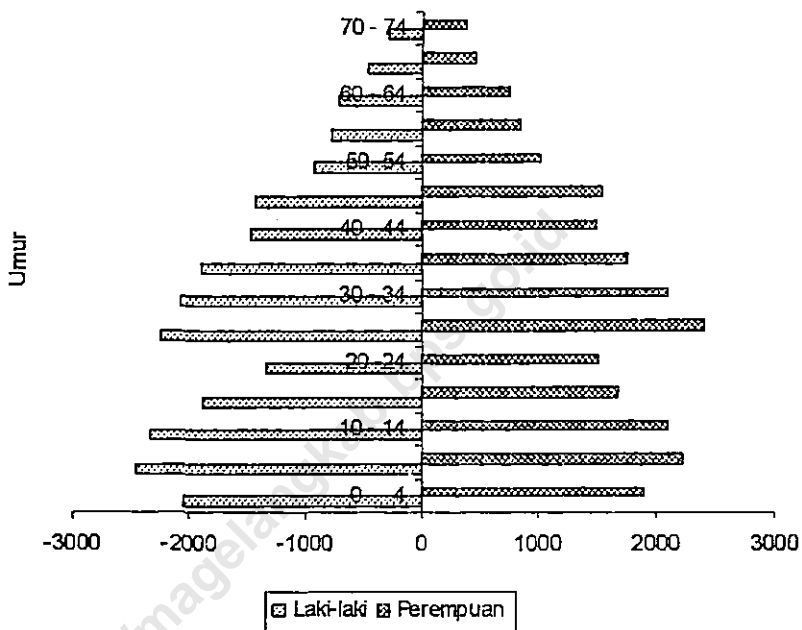
**BANYAKNYA PENDUDUK BERUMUR 10 TAHUN KEATAS
DIRINCI TIAP DESA DAN MATA PENCAHARIAN
DI KECAMATAN TEMPURAN TAHUN 2004**

Tabel : III.12.Lanjutan

No.	Desa	Peda- gang	Ang- kutan	PNS, ABRI	Pen- siunan	Lain- lain.	Jum- lah
1	2	9	10	11	12	13	14
1	Ringinanom	395	29	79	24	1.612	4.707
2	Sumberarum	338	69	69	26	1.795	5.120
3	Sidoagung	397	68	61	24	2.086	5.112
4	Tanggulrejo	261	99	99	22	1.849	3.682
5	Kalisari	58	16	52	40	684	1.999
6	Girirejo	128	58	59	6	752	2.042
7	Tempurejo	601	178	294	57	2.826	6.140
8	Prajeksari	70	13	23	16	1.015	1.566
9	Tugurejo	26	16	16	11	312	1.138
10	Jogomulyo	248	49	161	28	1.584	4.145
11	Growong	9	1	7	2	416	907
12	Temanggal	19	4	8	5	246	529
13	Pringombo	5	2	2	2	142	579
14	Kemutuk	1	0	1	2	98	398
15	Bawang	19	0	14	2	1.160	1.734
Jumlah		2.575	602	945	267	16.577	39.798


Sumber Data : Monografi Desa

PIRAMIDA PENDUDUK KECAMATAN TEMPURAN TAHUN 2004



BAB IV

SOSIAL



**BANYAKNYA PENDUDUK MENURUT AGAMA
DIRINCI TIAP DESA
DI KECAMATAN TEMPURAN TAHUN 2004**

Tabel : IV.1

No.	Desa	PEMELUK AGAMA					Jumlah
		Islam	Katholik	Protestan	Hindu	Budha	
1	2	3	4	5	6	7	8
1	Ringinanom	5.585	2	2	0	0	5589
2	Sumberarum	4.873	0	0	0	0	4873
3	Sidoagung	5.952	0	37	0	0	5989
4	Tanggulrejo	4.276	12	0	0	0	4288
5	Kalisari	2.222	5	0	0	0	2227
6	Girirejo	2.648	0	0	0	0	2648
7	Tempurejo	7.270	66	16	0	4	7356
8	Prajeksari	1.678	0	0	0	0	1678
9	Tugurejo	1.245	0	0	0	0	1245
10	Jogomulyo	4.995	0	4	0	0	4999
11	Growong	1.069	0	0	0	0	1069
12	Temanggal	586	0	0	0	0	586
13	Pringombo	481	0	150	0	0	631
14	Kemutuk	426	0	0	0	0	426
15	Bawang	825	0	2	0	0	827
Jumlah		44.131	85	211	0	4	44.431

Sumber Data : Monografi Desa

**BANYAKNYA TEMPAT IBADAH MENURUT DESA
DI KECAMATAN TEMPURAN TAHUN 2004**

Tabel : IV.2

No.	Desa	BANYAKNYA			
		Masjid	Langgar / Surau	Gereja	Kuil/Pura /Vihara
1	2	3	4	5	6
1	Ringinanom	13	30	-	-
2	Sumberarum	11	10	-	-
3	Sidoagung	11	35	-	-
4	Tanggulrejo	10	15	-	-
5	Kalisari	6	9	-	-
6	Girirejo	1	7	-	-
7	Tempurejo	12	42	-	-
8	Prajeksari	4	6	-	-
9	Tugurejo	5	7	-	-
10	Jogomulyo	8	37	-	-
11	Growong	4	5	-	-
12	Temanggal	2	2	-	-
13	Pringombo	1	5	1	-
14	Kemutuk	1	1	-	-
15	Bawang	2	2	-	-
Jumlah		91	213	1	0

Sumber Data : Monografi Desa

**BANYAKNYA NIKAH, TALAK, CERAI DAN RUJUK
DIRINCI PER DESA
DI KECAMATAN TEMPURAN TAHUN 2004**

Tabel : IV.3

No.	Desa	BANYAKNYA			
		Nikah	Talak	Cerai	Rujuk
1	2	3	4	5	6
1	Ringinanom	40	-	2	-
2	Sumberarum	38	-	-	-
3	Sidoagung	55	-	2	-
4	Tanggulrejo	33	-	1	-
5	Kalisari	15	-	1	-
6	Girirejo	18	-	-	-
7	Tempurejo	55	-	4	-
8	Prajeksari	10	-	2	-
9	Tugurejo	18	-	1	-
10	Jogomulyo	43	-	-	-
11	Growong	9	-	-	-
12	Temanggal	5	-	-	-
13	Pringombc	6	-	-	-
14	Kemutuk	2	-	-	-
15	Bawang	5	-	-	-
Jumlah		352	0	13	0

Sumber Data : KUA Kecamatan Tempuran

**BANYAKNYA RUMAH PENDUDUK MENURUT JENIS DINDING
DI KECAMATAN TEMPURAN TAHUN 2004**

Tabel : IV.4

No.	Desa	JENIS BANGUNAN				Jumlah
		Dinding Dari Batu	Dinding Sebagi- an Batu	Dinding Dari Kayu	Dinding Dari Bambu	
1	2	3	4	5	6	7
1	Ringinanom	330	36	211	569	1146
2	Sumberarum	206	34	218	569	1027
3	Sidoagung	374	42	223	594	1233
4	Tanggulrejo	216	30	159	556	961
5	Kalisari	78	19	100	372	569
6	Girirejo	130	26	90	316	562
7	Ternpurejo	423	55	267	747	1492
8	Prajeksari	81	17	89	192	379
9	Tugurejo	57	9	82	165	313
10	Jogomulyo	244	40	277	433	994
11	Growong	60	5	58	143	271
12	Temanggal	39	4	41	60	144
13	Pringombo	49	7	36	61	153
14	Kemutuk	29	4	35	33	101
15	Bawang	39	6	41	102	188
Jumlah		2355	334	1927	4917	9533

Sumber Data : Monografi Desa

**BANYAKNYA SEKOLAH, GURU, DAN MURID
MENURUT JENIS SEKOLAH DIRINCI PER DESA
DI KECAMATAN TEMPURAN TAHUN 2004**

Tabel : IV.5

No.	Desa	BANYAKNYA					
		TK			SD		
		Sek	Guru	Murid	Sek	Guru	Murid
1	2	3	4	5	6	7	8
1	Ringinanom	1	2	37	2	25	212
2	Sumberarum	1	3	34	2	21	154
3	Sidoagung	2	4	101	3	34	562
4	Tanggulrejo	1	4	30	2	18	401
5	Kalisari	1	1	18	2	18	252
6	Girirejo	-	-	-	2	14	335
7	Tempurejo	4	8	194	3	36	624
8	Prajeksari	-	-	-	2	20	259
9	Tugurejo	-	-	-	1	9	83
10	Jogomulyo	2	3	71	2	18	343
11	Growong	-	-	-	1	9	145
12	Temanggal	-	-	-	1	7	98
13	Pringombo	-	-	-	-	-	-
14	Kemutuk	-	-	-	1	5	97
15	Bawang	-	-	-	1	9	132
Jumlah		12	25	485	25	243	3697

Sumber Data : PPA dan P&K Kecamatan Tempuran

**BANYAKNYA SEKOLAH, GURU, DAN MURID
MENURUT JENIS SEKOLAH DIRINCI PER DESA
DI KECAMATAN TEMPURAN TAHUN 2004**

Tabel : IV.5 Lanjutan

No.	Desa	BANYAKNYA					
		SLTP			SMU		
		Sek	Guru	Murid	Sek	Guru	Murid
1	2	9	10	11	12	13	14
1	Ringinanom	1	21	395	-	-	-
2	Sumberarum	-	-	-	-	-	-
3	Sidoagung	2	64	1002	1	29	299
4	Tanggulrejo	1	9	33	-	-	-
5	Kalisari	-	-	-	-	-	-
6	Girirejo	-	-	-	-	-	-
7	Tempurejo	1	20	199	-	-	-
8	Prajeksari	-	-	-	-	-	-
9	Tugurejo	-	-	-	-	-	-
10	Jogomulyo	-	-	-	-	-	-
11	Growong	-	-	-	-	-	-
12	Temanggal	-	-	-	-	-	-
13	Pringombo	-	-	-	-	-	-
14	Kemutuk	-	-	-	-	-	-
15	Bawang	-	-	-	-	-	-
Jumlah		7	114	1679	1	29	299

Sumber Data : PPA dan P&K Kecamatan Tempuran

**BANYAKNYA SEKOLAH, GURU, DAN MURID
MENURUT JENIS SEKOLAH DIRINCI PER DESA
DI KECAMATAN TEMPURAN TAHUN 2004**

Tabel : IV.5 Lanjutan

No.	Desa	BANYAKNYA					
		TK BA			MI		
		Sek	Guru	Murid	Sek	Guru	Murid
1	2	15	16	17	15	16	17
1	Ringinanom	1	4	26	1	16	135
2	Sumberarum	1	2	39	1	11	144
3	Sidoagung	1	3	29	1	12	112
4	Tanggulrejo	1	2	34	1	9	124
5	Kalisari	-	-	-	1	8	88
6	Girirejo	1	2	10	1	9	58
7	Tempurejo	1	2	31	1	9	112
8	Prajeksari	-	-	-	-	-	-
9	Tugurejo	-	-	-	-	-	-
10	Jogomulyo	1	2	31	-	-	-
11	Growong	-	-	-	-	-	-
12	Temanggal	-	-	-	-	-	-
13	Pringombo	-	-	-	-	-	-
14	Kemutuk	-	-	-	-	-	-
15	Bawang	-	-	-	-	-	-
Jumlah		7	17	200	7	74	773

Sumber Data ; PPA dan P&K Kecamatan Tempuran

**BANYAKNYA SEKOLAH, GURU, DAN MURID
MENURUT JENIS SEKOLAH DIRINCI PER DESA
DI KECAMATAN TEMPURAN TAHUN 2004**

Tabel : IV.5 Lanjutan

No.	Desa	BANYAKNYA					
		MTS			ALIYAH		
		Sek	Guru	Murid	Sek	Guru	Murid
1	2	18	19	20	21	22	23
1	Ringinanom	-	-	-	-	-	-
2	Sumberarum	-	-	-	-	-	-
3	Sidoagung	-	-	-	-	-	-
4	Tanggulrejo	1	19	168	-	-	-
5	Kalisari	-	-	-	-	-	-
6	Girirejo	-	-	-	-	-	-
7	Tempurejo	1	14	158	-	-	-
8	Prajeksari	-	-	-	-	-	-
9	Tugurejo	-	-	-	-	-	-
10	Jogomulyo	-	-	-	-	-	-
11	Growong	-	-	-	-	-	-
12	Temanggal	-	-	-	-	-	-
13	Pringombo	-	-	-	-	-	-
14	Kemutuk	-	-	-	-	-	-
15	Bawang	-	-	-	-	-	-
Jumlah		2	33	326	-	-	-

Sumber Data : PPA dan P&K Kecamatan Tempuran

**BANYAKNYA PUS, PESERTA KB AKTIF
DIRINCI PER DESA
DI KECAMATAN TEMPURAN TAHUN 2004**

Tabel : IV.6

No.	Desa	JENIS KONTRASEPSI								Jumlah
		PUS	IUD	PIL	KD	MCP	MOW	Stk	In-plan	
1	2	3	4	5	6	7	8	9	10	11
1	Ringinanom	1.052	86	196	3	3	15	491	28	822
2	Sumberarum	862	68	291	8	2	4	493	26	892
3	Sidobagung	1.042	62	192	5	1	15	365	52	692
4	Tanggurejo	722	84	264	-	1	23	352	17	741
5	Kalisari	517	112	67	-	-	4	197	7	387
6	Giriirejo	425	36	105	-	-	20	175	9	345
7	Tempurejo	1.105	64	106	7	-	14	562	33	786
8	Prajeksari	251	14	256	1	-	4	174	2	451
9	Tugurejo	244	19	55	3	1	10	72	5	165
10	Jogomulyo	916	123	53	14	-	25	412	54	681
11	Growong	182	19	164	-	-	7	79	32	301
12	Temanggal	92	11	52	-	-	17	5	21	106
13	Pringombo	111	9	20	1	-	13	11	25	79
14	Kemutuk	80	7	13	-	-	3	9	18	50
15	Baweng	124	6	20	-	-	7	41	15	89
Jumlah		7.725	720	1.854	42	8	181	3.438	344	6.587

Sumber Data : PLKB Kecamatan Tempuran


**BANYAKNYA DOKTER, TENAGA MEDIS DAN DUKUN BAYI
DIRINCI PER DESA
DI KECAMATAN TEMPURAN TAHUN 2004**

Tabel : IV.7

No.	Desa	BANYAKNYA			
		Dokter	Perawat + Bidan Pus	Bidan Desa	Dukun Bayi
1	2	3	4	5	6
1	Ringinanom	-	1	1	4
2	Sumberarum	-	-	1	3
3	Sidoagung	3	3	1	4
4	Tanggulrejo	-	-	1	2
5	Kalisari	-	-	1	4
6	Girirejo	-	-	1	2
7	Tempurejo	1	-	1	4
8	Prajeksari	-	1	1	1
9	Tugurejo	-	-	-	1
10	Jogomulyo	-	1	1	5
11	Growong	-	-	1	-
12	Temanggal	-	-	1	2
13	Pringombo	-	-	1	1
14	Kemutuk	-	-	-	-
15	Bawang	-	-	-	4
Jumlah		4	6	12	37

Sumber Data : Puskesmas Kecamatan Tempuran

BAB V PERTANIAN



**BANYAKNYA TERNAK BESAR DAN KECIL
DIRINCI PER DESA
DI KECAMATAN TEMPURAN TAHUN 2004**

Tabel : V.1

No.	Desa	BANYAKNYA TERNAK			
		Sapi	Kerbau	Kuda	Kambing / Domba
1	2	3	4	5	6
1	Ringinanom	193	47	3	957
2	Sumberarum	73	85	7	447
3	Sidoagung	25	14	-	295
4	Tanggulrejo	18	9	3	250
5	Kalisari	24	15	-	350
6	Girirejo	41	72	-	412
7	Tempurejo	20	21	3	350
8	Prajeksari	18	12	-	242
9	Tugurejo	36	16	-	333
10	Jogomulyo	10	43	-	385
11	Growong	38	12	-	421
12	Temanggal	41	4	-	353
13	Pringombo	30	18	-	321
14	Kemutuk	41	9	-	376
15	Bawang	23	-	-	431
Jumlah		631	377	16	5,923

Sumber Data : Monografi Desa

**BANYAKNYA UNGGAS
DIRINCI PER DESA
DI KECAMATAN TEMPURAN TAHUN 2004**

Tabel : V.2

No.	Desa	Jenis unggas					
		Ayam Buras	Ayam Ras	Burung Puyuh	Itik	Angsa	Entok
1	2	3	4	5	6	7	8
1	Ringinanom	7,981	5,000	-	414	17	410
2	Sumberarum	6,883	1,500	-	373	13	125
3	Sidoagung	7,421	17,200	-	522	28	30
4	Tanggulrejo	6,831	5,000	-	262	19	-
5	Kalisari	2,896	-	-	411	3	48
6	Girirejo	3,894	3,000	-	347	12	46
7	Tempurejo	9,142	-	-	423	37	168
8	Prajeksari	2,011	-	-	171	2	200
9	Tugurejo	2,143	-	-	142	5	-
10	Jogomulyo	6,333	2,100	-	393	11	46
11	Growong	1,017	-	-	-	1	2
12	Temanggal	847	-	-	-	-	10
13	Pringombo	982	-	-	-	-	-
14	Kemutuk	594	-	-	-	-	8
15	Bawang	2,142	-	-	11	-	18
Jumlah		61,117	33,800	-	3,469	148	1,111

Sumber Data : Monografi Desa

**LUAS PANEN DAN PRODUKSI TANAMAN PERTANIAN
DIRINCI PER KOMODITI
DI KECAMATAN TEMPURAN TAHUN 2004**

Tabel :V.3

No.	KOMODITI	Luas Tanam (HA/Btg)	Luas Panen (HA/Btg)	Produksi (Ton)
1	2	3	4	5
1	PADI	2.154	1.894	105.559
2	JAGUNG	190	286	1.022
3	KACANG TANAH	87	84	54,6
4	KETELA POHON	174	156	2.794
5	KETELA RAMBAT	111	107	635,5
6	KACANG PANJANG	17	17	54,5
7	KETIMUN	5	5	4,8
8	CABE	8	7	2,5
9	JERUK	8.800	165	18,1
10	NANGKA	3	1	13,4
11	RAMBUTAN	24.000	240	26
12	DURIAN	13.300	85	27

Sumber Data: Mantri Tani Kecamatan Tempuran


**LUAS PANEN DAN PRODUKSI TANAMAN PERTANIAN
DIRINCI PER KOMODITI
DI KECAMATAN TEMPURAN TAHUN 2004**

Tabel : V.3 Lanjutan

No.	KOMODITI	Luas Tanam (HA/Btg)	Luas Panen (HA/Btg)	Produksi (Ton)
1	2	3	4	5
13	MANGGA	1.122	17	2
14	PEPAYA	1.011	16.700	439
15	DUKU	1.222	-	-
16	SALAK	1.224	13	50
17	SIRSAK	1.40	21	8
18	SUKUN	1.5	4	22
19	PETE	1.25	9	63
20	MLINJO	1.16	5	45
21	TEBU	55	55	265
22	KAPULAGA	1.8	3	20
23	KUNYIT	1.5	1	15
24	KELAPA	412	235	103

Sumber Data: Mantri Tani Kecamatan Tempuran

BAB VI PERHUBUNGAN



**BANYAKNYA SARANA ANGKUTAN DARAT
DAN JENIS KENDARAAN BERMOTOR DIRINCI PER DESA
DI KECAMATAN TEMPURAN KEADAN AKHIR TAHUN 2004**

Tabel : VI.1

No.	Desa	JENIS KENDARAAN BERMOTOR					
		Mobil Dinas	Mobil Pribadi	Colt/ Oplet	Bus	Truk	Sepeda Motor
1	2	3	4	5	6	7	8
1	Ringinanom	8	105	13	6	3	308
2	Sumberarum	1	42	5	-	4	308
3	Sidoagung	-	5	4	-	-	68
4	Tanggulrejo	-	2	3	-	1	78
5	Kalisari	-	4	5	-	3	52
6	Girirejo	-	2	1	-	1	49
7	Tempurejo	3	45	-	-	-	132
8	Prajeksari	-	2	7	-	-	41
9	Tugurejo	-	3	-	-	-	19
10	Jogomulyo	-	3	6	-	4	96
11	Growong	-	2	3	-	-	31
12	Temanggal	-	2	7	-	5	28
13	Pringombo	-	8	1	-	-	48
14	Kemutuk	-	3	13	-	1	65
15	Bawang	-	36	-	-	-	46
Jumlah		12	264	68	6	22	1,369

Sumber Data : Monografi Desa

**BANYAKNYA PESAWAT RADIO, TV DAN SEPEDA
DIRINCI MENURUT DESA
DI KECAMATAN TEMPURAN KEADAN AKHIR TAHUN 2004**

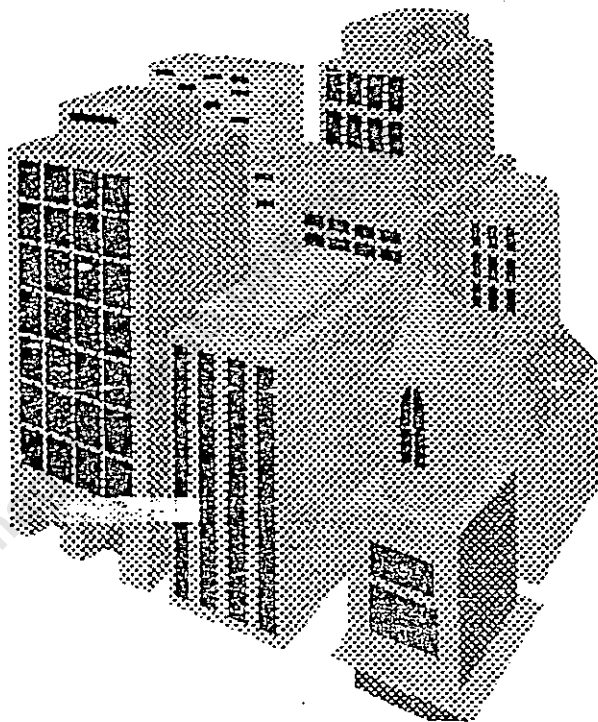
Tabel VI.2

No.	Desa	Radio	TV	Sepeda
1	2	3	4	5
1	Ringinanom	545	350	455
2	Sumberarum	449	761	105
3	Sidoagung	198	250	11
4	Tanggurejo	147	157	152
5	Kalisari	124	118	170
6	Girirejo	97	139	52
7	Tempurejo	543	432	126
8	Prajeksari	271	417	59
9	Tugurejo	410	66	62
10	Jogomulyo	168	143	40
11	Growong	58	73	29
12	Temanggal	20	30	10
13	Pringombo	136	144	48
14	Kemutuk	74	58	25
15	Bawang	205	216	5
Jumlah		3,445	3,354	1,349

Sumber Data : Monografi Desa

BAB VII

PEREKONOMIAN



<https://m>

**JUMLAH PASAR, TOKO, KIOS, WARUNG MAKAN,
DIRINCI PER DESA
DI KECAMATAN TEMPURAN TAHUN 2004**

Tabel : ; VII.1

No.	Desa	BANYAKNYA			
		Pasar Umum	Pasar Hewan	Toko/Kios /warung	Warung Makan
1	2	3	4	5	6
1	Ringinanom	1	-	36	5
2	Sumberarum	-	-	12	1
3	Sidoagung	1	-	43	15
4	Tanggulrejo	-	-	16	5
5	Kalisari	-	-	9	-
6	Girirejo	-	-	24	3
7	Tempurejo	1	-	51	18
8	Prajeksari	-	-	12	-
9	Tugurejo	-	-	9	-
10	Jogomulyo	-	-	10	-
11	Growong	-	-	4	-
12	Temanggal	-	-	3	-
13	Pringombo	-	-	2	-
14	Kemutuk	-	-	2	-
15	Bawang	-	-	2	-
Jumlah		3	0	235	47

Sumber Data : Monografi Desa

**DIREKTORI PERUSAHAAN BESAR SEDANG
KECAMATAN TEMPURAN TAHUN 2004**

Tabel : VII.2

No.	NAMA PERUSAHAAN	ALAMAT/DESA	TENAGA KERJA
1	2	3	4
1	Sarijaya A B G	Sidoagung	24
2	Surya Sidoagung Mulya	Sidoagung	529
3	Chichi Sidoagung Indah	Sidoagung	30
4	Sengon Kondang Nusantara	Sidoagung	390
5	Tunas Inti Makmur	Sidoagung	42
6	Vulkanisir Ban Horison	Sidoagung	35
7	Armada Indah Agung Glass	Sidoagung	82
8	Pendawa Jaya	Sidoagung	27
9	Genteng Tunas Kencana	Sidoagung	30
10	Genteng Arcon	Sidoagung	117
11	Genteng Multi Industri	Sidoagung	27
12	Mandiri Fiber Glass	Sidoagung	21
13	Sinar Surya Makmur	Sidoagung	42
14	Tanggulrejo Wahana Makmur	Tanggulrejo	95
15	Capung Indah Abadi	Tanggulrejo	132

Sumber Data: KSK Tempuran

**DIREKTORI PERUSAHAAN BESAR SEDANG
KECAMATAN TEMPURAN TAHUN 2004**

Tabel : VII.2

No.	NAMA PERUSAHAAN	ALAMAT/DESA	TENAGA KERJA
1	2	3	4
16	Mebel Sarwa Eka Ratna Yuwana	Girejo	132
17	Woor 555	Tempurejo	62
18	Tenun Johar	Tempurejo	945
19	Panca Persada Mulya	Tempurejo	733
20	Usman Jaya Mekar Textil	Tempurejo	1.125
21	Rimba Karya Pratama	Tempurejo	217
22	Tata Lestari Rimba Buana	Tempurejo	722
23	Plastik Sumber Hidup	Tempurejo	83
24	Bima Sakti	Tempurejo	21
25	Genteng Karya Utama	Tempurejo	25
26	Karoseri Tri Sakti	Tempurejo	157
27	Dasar Karya Utama	Tempurejo	828
28	Manunggal Punduh Sakti	Tempurejo	189
29	PT Lotus Kayu Lima Utama	Tempurejo	22

Sumber Data: KSK Tempuran